

آب بندان، مامزاد، کوه سیاه و کوه چال را می توان نام برد.

منطقه جلگه ای در خوزستان از جنوب دزفول، مسجدسلیمان، رامهرمز و بهبهان آغاز شده تا کرانه های خلیج فارس و اروند رود ادامه دارد. این جلگه تقریباً دارای شیب کم است و در برخی نقاط آن گندهای نمکی مربوط به دوران کامبرین وجود دارد که در شور کردن اراضی و آبها تأثیر عمده دارند. وسعت این منطقه تقریباً 65 درصد مساحت کل استان می باشد.

رودخانه های مهم استان: مهمترین رودخانه های خوزستان عبارتند از: کرخه، کارون، دز، مارون و خیرآباد.

الف - رودخانه کرخه: این رودخانه از دامنه های جنوبی الوند سرچشمه گرفته، از دشت اسد آباد و نهاوند گذشته، بعد از پیوستن قره سو از شرق استان کرمانشاه به آن، وارد استان لرستان می گردد. رود مذکور در لرستان به سمیره معروف است. این رود پس از ورود به خوزستان به کرخه مشهور می گردد و پس از گذشتن از شهرستانهای شوش و دشت آزادگان به هورالعظیم می پیوندد.

ب - رودخانه کارون: این رودخانه از کوههای بختیاری سرچشمه می گیرد و پس از ورود به خوزستان (شهرستانهای ایذه و مسجدسلیمان) در شمال شهر شوشتر به دو شعبه منقسم شده (گرگر و شطیپا)، سپس در جنوب آن در محلی موسوم به بند

مقدمه

اطلاعات این فصل شامل "مشخصات طبیعی و تقسیمات کشوری"، "آب و هوا" می باشد.

مشخصات جغرافیایی استان خوزستان
استان خوزستان با مساحت 64057 کیلومتر مربع بین 29 درجه و 57 دقیقه تا 33 درجه و صفر دقیقه عرض شمالی از خط استوا و 47 درجه و 40 دقیقه تا 50 درجه و 33 دقیقه طول شرقی از نصف النهار گرینویچ در جنوب غربی ایران قرار دارد و از شمال با استان لرستان، از شمال شرقی و مشرق با استانهای چهارمحال و بختیاری و کهگیلویه و بویراحمد، از جنوب شرقی با استان بوشهر، از جنوب با خلیج فارس و از مغرب با کشور عراق هم مرز است.

تقسیمات کشوری: براساس آخرین تقسیمات کشوری در سال 1397 این استان به 27 شهرستان، 82 شهر، 67 بخش و 144 دهستان تقسیم شده است.

موقعیت طبیعی خوزستان: شمال و شرق استان خوزستان را سلسله جبال زاگرس فرا گرفته است که هر چه به سمت جنوب غربی پیش برویم از ارتفاع آن کاسته شده تا نواحی جنوبی تر بصورت تپه ماهورهایی نمایان می گردد. از نظر پستی و بلندی خوزستان را می توان به دو منطقه کوهستانی و جلگه ای تقسیم نمود. منطقه کوهستانی به طور عمده در شمال و شرق استان قرار دارد و حدود دو پنجم مساحت کل استان را شامل می شود. از جمله کوههای این منطقه کوه چو، زرد کوه، شاولش،

دز تشکیل می گردد که پس از پیوستن چند شاخه کوچک رودخانه وارد سد دز می شود.

رودخانه دز پس از دریافت حوزه های میانی و رودخانه شاوور سرانجام در 45 کیلومتری شمال اهواز در محلی بنام بند قیر به رودخانه کارون می پیوندد. این رودخانه بطول تقریبی 515 کیلومتر در مسیر خود از شهرستانهای اندیمشک، دزفول و شوشتر عبور می کند.

برای تهیه و تنظیم آمار و اطلاعات این فصل، از اطلاعات سازمان هواشناسی، استانداری و سازمان مدیریت و برنامه ریزی استفاده شده است. لازم به ذکر است اطلاعات ارائه شده به شیوه ثبتی تولید شده است.

تعاریف مفاهیم

شهرستان: واحدی از تقسیمات کشوری با محدوده جغرافیایی معین است که از به هم پیوستن چند بخش همجوار که از نظر عوامل طبیعی و اوضاع اجتماعی، اقتصادی، سیاسی و فرهنگی، واحد متناسب و همگنی را به وجود آورده اند، تشکیل شده است.

بخش: واحدی از تقسیمات کشوری با محدوده جغرافیایی معین است که از به هم پیوستن چند دهستان همجوار مشتمل بر چندین مزرعه، مکان، روستا و احیاناً شهر، که از نظر عوامل طبیعی و اوضاع اجتماعی، فرهنگی، اقتصادی و سیاسی، واحد همگنی را به وجود آورده اند، تشکیل شده است.

شهر: محلی با حدود قانونی است که در محدوده جغرافیایی بخش واقع شده و از نظر بافت ساختمانی،

قیر هر دو شعبه مجدداً به هم پیوسته و به راه خود ادامه می دهند.

کارون پس از ورود به اهواز از این شهر گذشته و به سمت جنوب پیش می رود. در خرمشهر به دو قسمت تقسیم می شود که شاخه ای از آن به نام بهمنشیر از آبادان گذشته و در شرق آن شهر، وارد خلیج فارس می گردد. شاخه دوم کارون به اروند رود می پیوندد. جزیره آبادان بین این دو شاخه و خلیج فارس قرار دارد.

ج) رودخانه مارون (جراحی): نام اصلی و قدیمی این رودخانه، تاب است. این رود از استان کهگیلویه و بویر احمد وارد دشت بهبهان می شود و از ناحیه شمال غرب این شهر گذشته، پس از پیوستن رودهای اعلاء و رود زرد رامهرمز به آن، به نام جراحی خوانده می شود. جراحی پس از عبور از رامشیر وارد شادگان شده و سرانجام به خلیج فارس می ریزد.

د) رودخانه خیر آباد: این رودخانه در شرق بهبهان مرز بین استان خوزستان و استان کهگیلویه و بویر احمد را تشکیل می دهد. رودخانه خیرآباد در بخش زیدون به رودخانه زهره متصل می شود و از آنجا وارد بخش هندیجان شده به خلیج فارس می ریزد.

ه) رودخانه دز: سر شاخه اصلی رودخانه دز را رودخانه بختیاری که از دامنه های جنوب شرقی اشترانکوه و رودخانه سزار که از جنوب شرقی شهرستان بروجرد سرچشمه می گیرد تشکیل می دهد. از الحاق دو رودخانه بختیاری و سزار، رودخانه

ایستگاه همدیدی (ایستگاه سینوپتیک): ایستگاهی است که در آن، عوامل مختلف جوی از قبیل دما خشک و تر، مقدار و نوع ابر، مقدار بارندگی، نوع پدیده جوی، سمت و سرعت باد، تبخیر، فشار، ساعت‌های آفتابی، نحوه تغییرات فشار، میزان تابش خورشید و... براساس دستورالعمل‌های مشخص و در رأس ساعت‌های معین (به طور همزمان در سراسر جهان)، اندازه‌گیری و پس از ثبت در یک دفتر مخصوص، توسط دستگاه‌های مخابراتی از قبیل SSB، تلفن و تلکس، به مراکز هواشناسی در سراسر جهان مخابره می‌شود.

میانگین ارتفاع بارندگی (میانگین ارتفاع بارش): میانگین ارتفاع بارندگی یک منطقه میانگین وزنی منطقه می‌باشد. در واقع منطقه به چند ضلعی‌های متعدد تقسیم شده و با توجه به بارندگی نازل شده در هر چند ضلعی میانگین ارتفاع بارش محاسبه می‌شود.

گزیده اطلاعات

در سال 1400 بالاترین دما (بالاترین بیشینه) و پایین‌ترین دما (پایین‌ترین بیشینه) در شهرها به ترتیب مربوط به شهر امیدیه با $52/1$ درجه سلسیوس و شهردهدز با $5/8$ - درجه سلسیوس بوده است. در همین سال بالاترین میزان بارندگی در طول یک روز متعلق به شهر دهدز با $57/3$ میلی‌متر بوده است.

اشتغال و سایر عوامل، دارای سیمایی با ویژگی‌های شهر باشد.

دهستان: کوچک‌ترین واحد تقسیمات کشوری با محدوده جغرافیایی معین است که از به هم پیوستن چند روستا، مکان و مزرعه همجوار تشکیل می‌شود که از لحاظ محیط طبیعی، فرهنگی، اقتصادی و اجتماعی همگن می‌باشد و امکان خدمات‌رسانی و برنامه‌ریزی در سیستم و شبکه‌ای واحد را فراهم می‌نماید.

آبادی: به مجموعه یک یا چند مکان و اراضی به هم پیوسته (اعم از کشاورزی و غیرکشاورزی) گفته می‌شود که خارج از محدوده شهرها واقع شده و دارای محدوده ثبتی یا عرفی مستقل باشد. اگر آبادی در زمان سرشماری محل سکونت خانوار یا خانوارهایی باشد، دارای سکنه و در غیر اینصورت خالی از سکنه تلقی می‌شود.

پایین‌ترین کمینه (حداقل مطلق): عبارت از پایین‌ترین دما در یک دوره مشخص از زمان (24 ساعت، یک ماه، یک سال یا چندسال) است.

بالاترین بیشینه (حداکثر مطلق): عبارت از بالاترین دما در یک دوره مشخص از زمان (24 ساعت، یک ماه، یک سال یا چند سال) است.

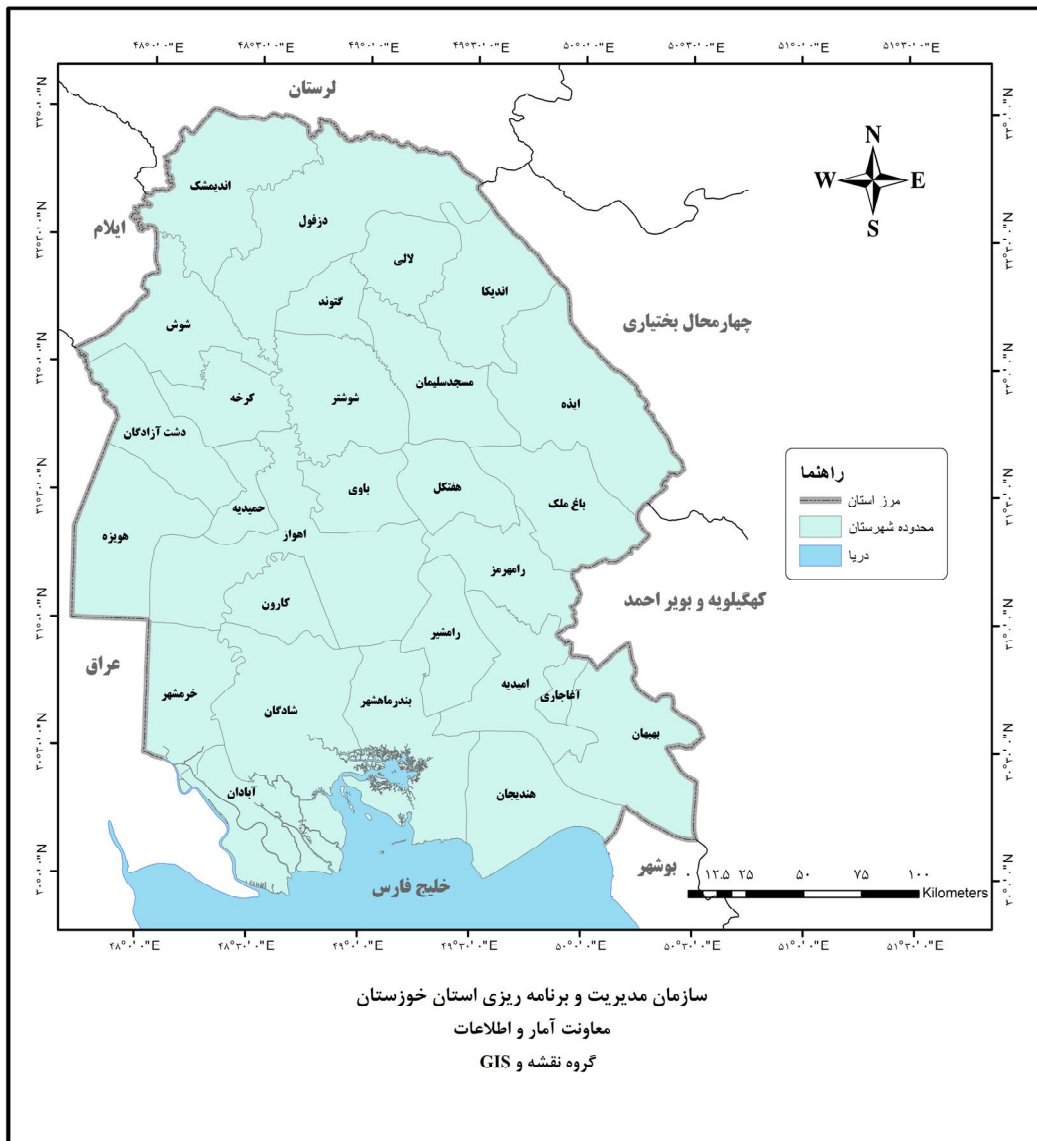
رطوبت نسبی: مقدار هوای تر موجود در یک واحد حجم از هوای معمولی است.

ساعت آفتابی: طبق تعریف سازمان هواشناسی جهانی، ساعت آفتابی در یک بازه زمانی معین، عبارت است از مجموع زمان‌هایی که مقدار شدت تابش مستقیم خورشید در آن بازه زمانی، بیش از 120 وات بر متر مربع باشد.

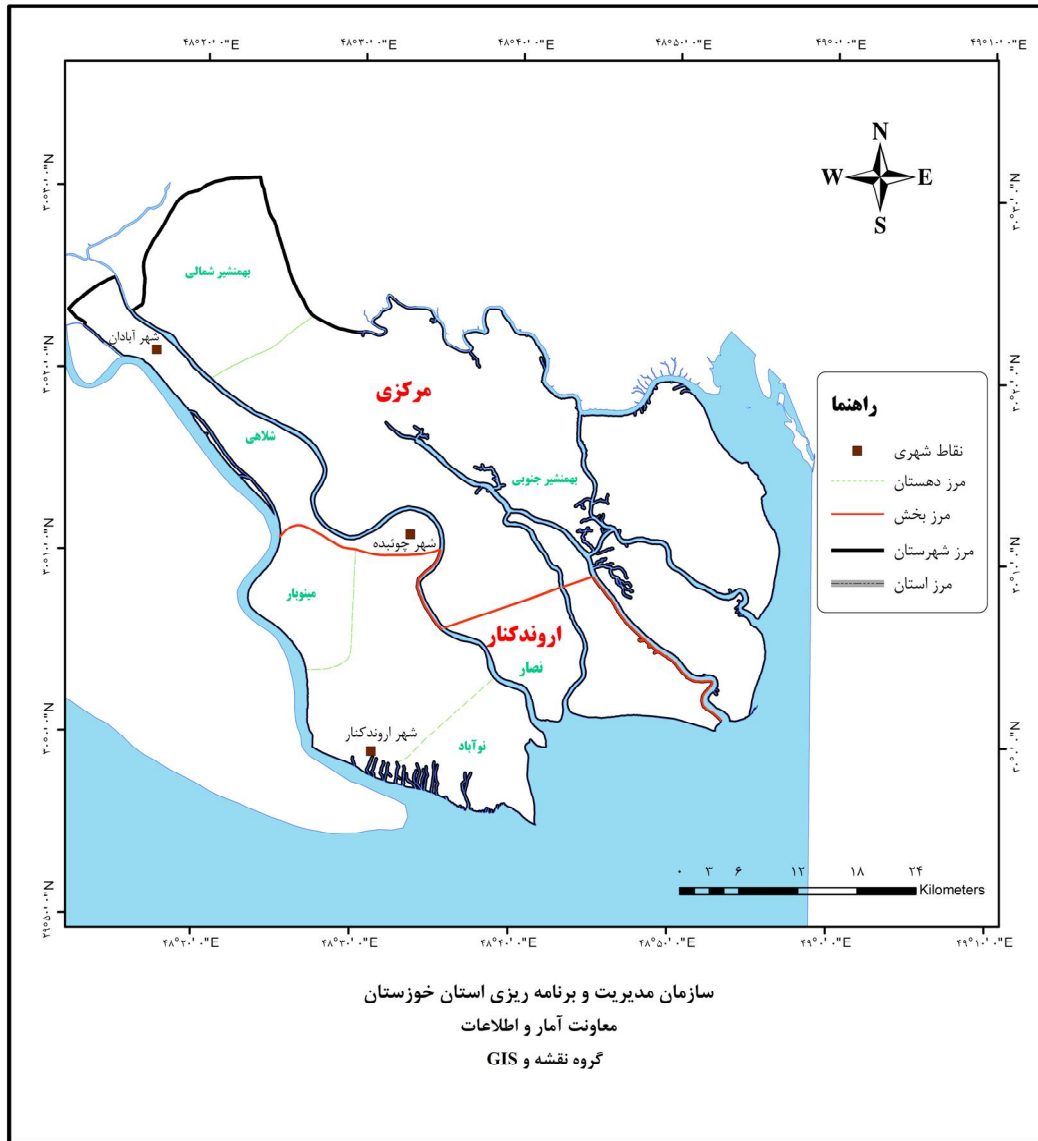
1-1- نقشه تقسیمات کشوری ایران به تفکیک استان



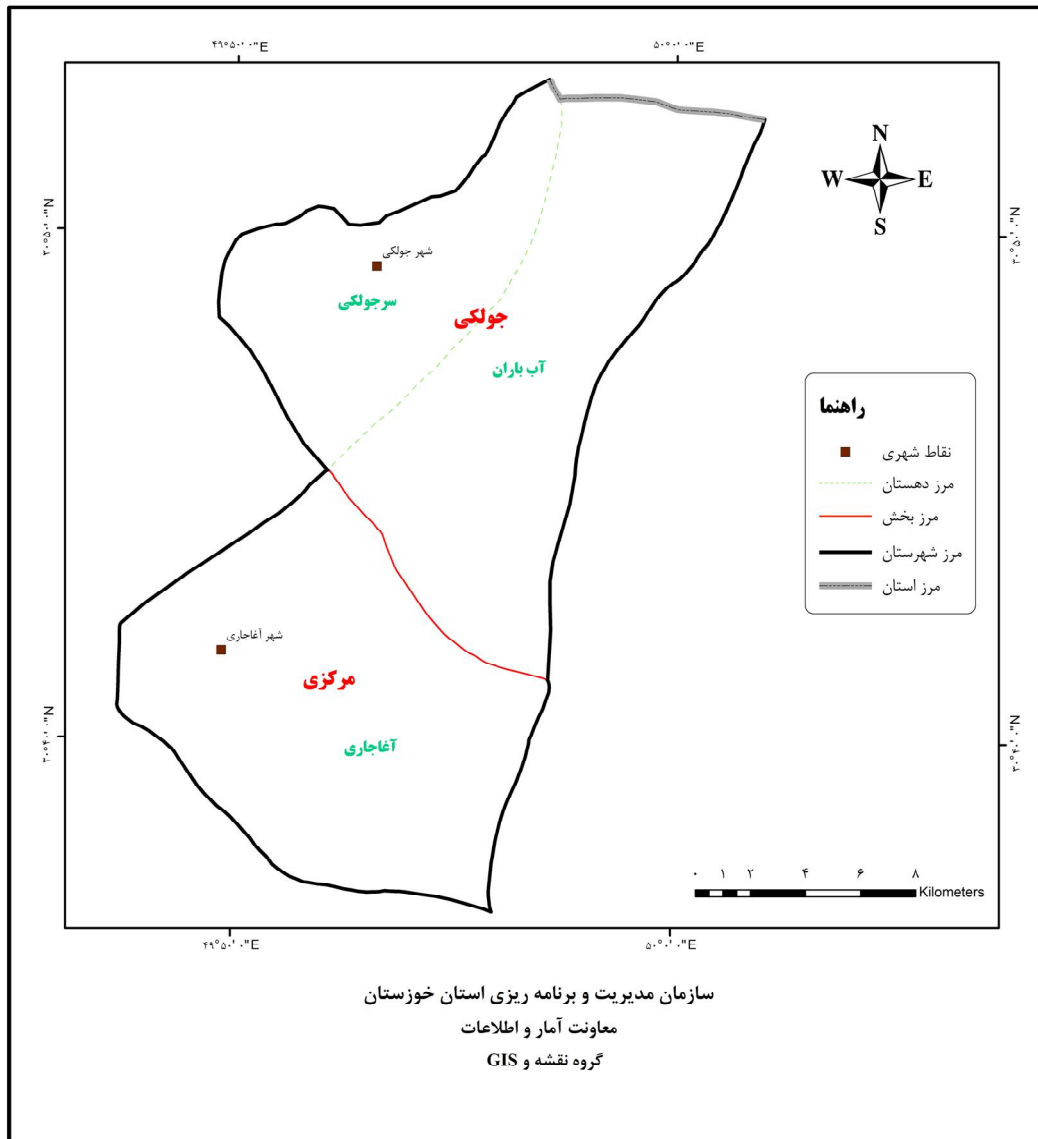
1-2- نقشه تقسیمات کشوری استان خوزستان به تفکیک شهرستان



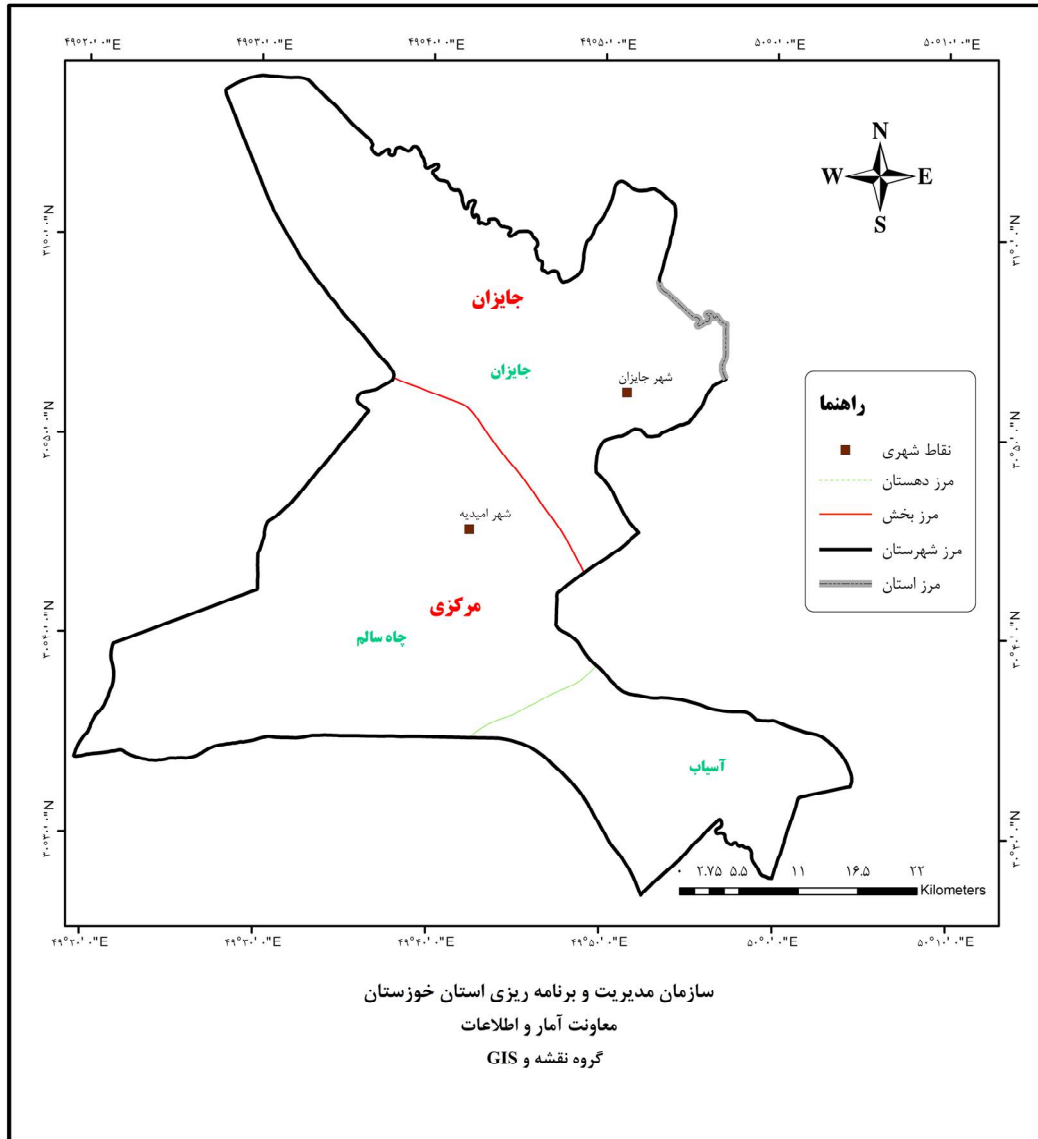
3-1- نقشه تقسیمات کشوری شهرستان آبادان به تفکیک بخش و دهستان



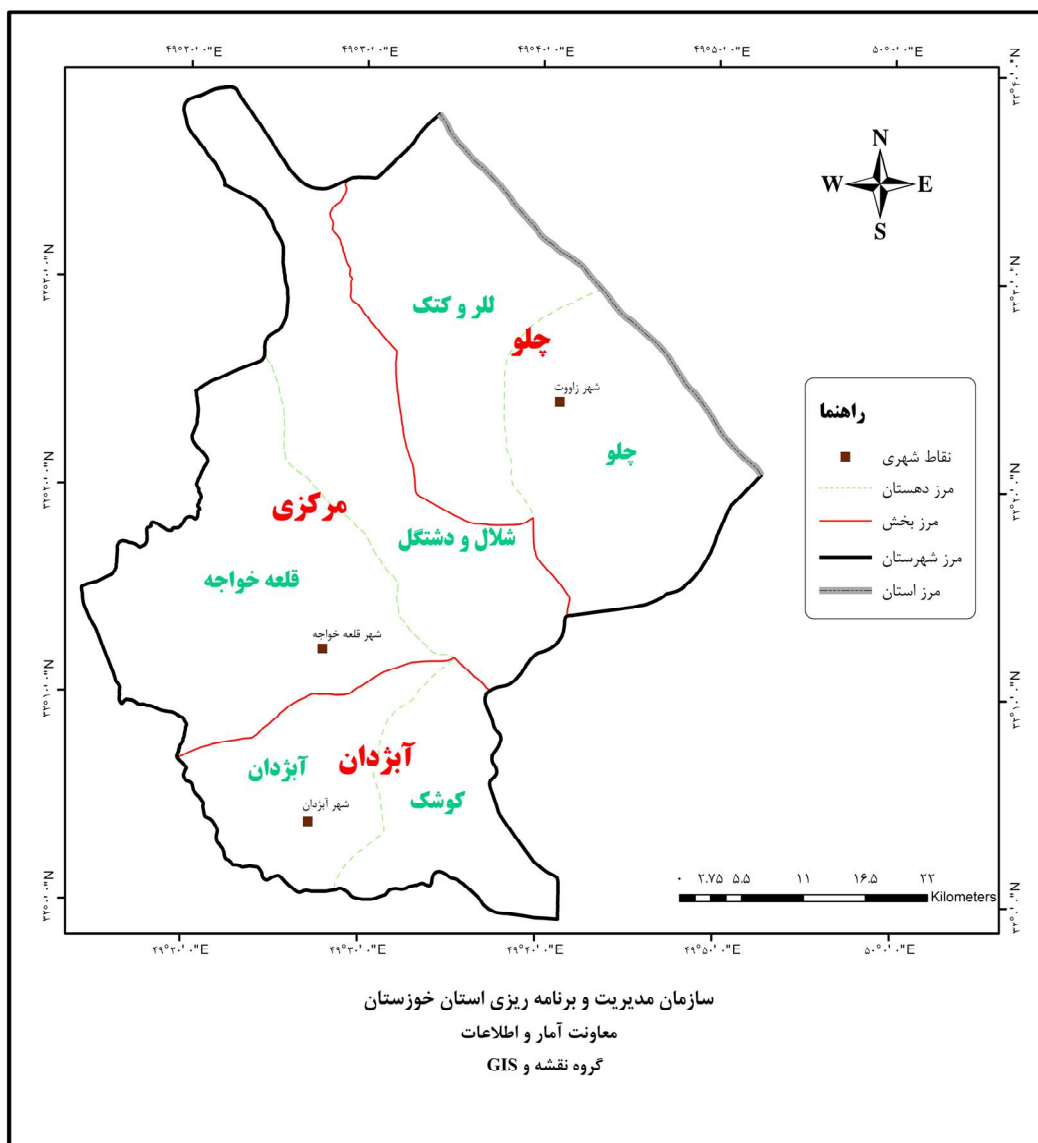
1-4- نقشه تقسیمات کشوری شهرستان آغاچاری به تفکیک بخش و دهستان



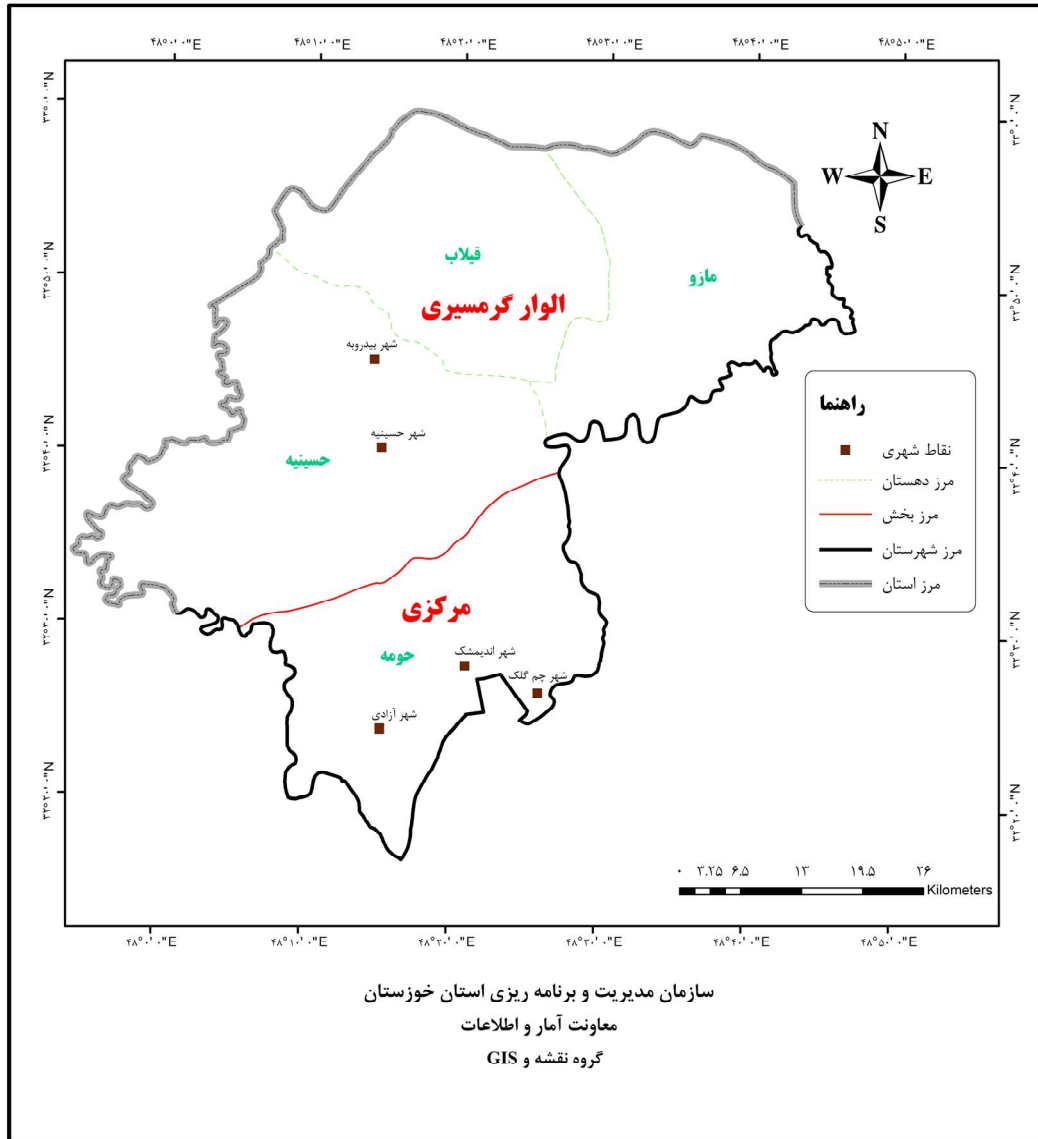
1-5- نقشه تقسیمات کشوری شهرستان امیدیه به تفکیک بخش و دهستان



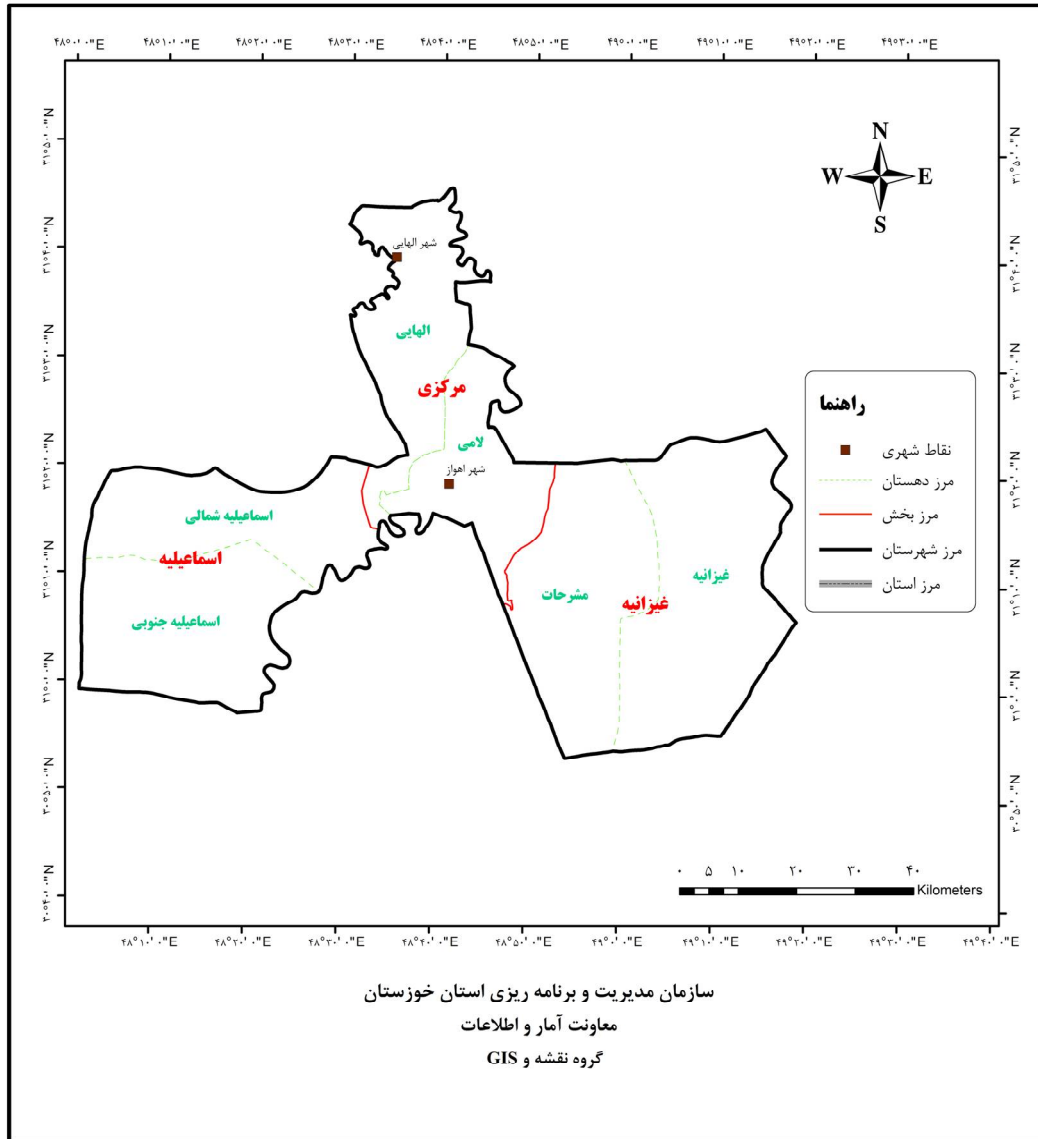
1-6- نقشه تقسیمات کشوری شهرستان اندیکا به تفکیک بخش و دهستان



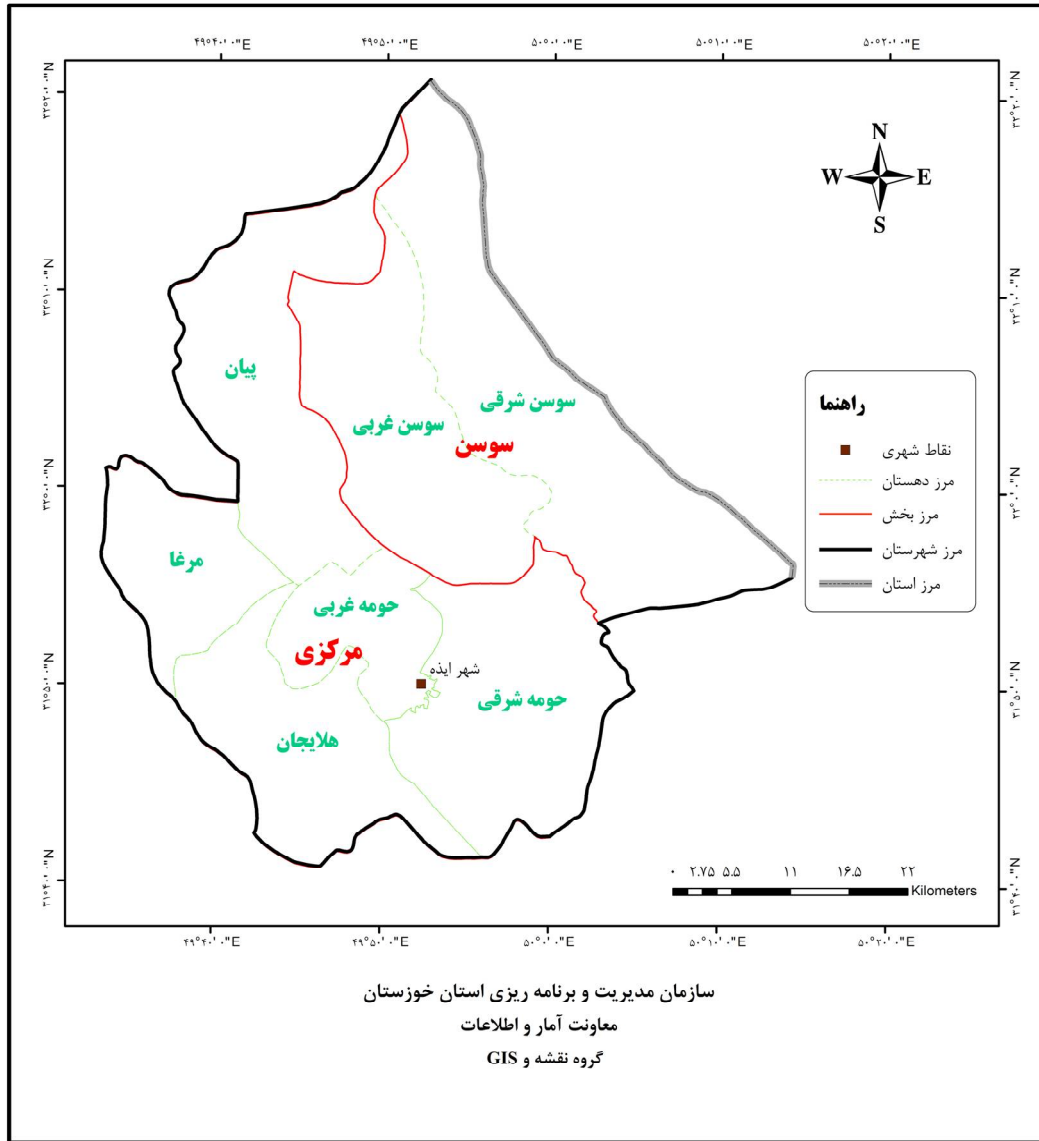
1-7- نقشه تقسیمات کشوری شهرستان اندیمشک به تفکیک بخش و دهستان



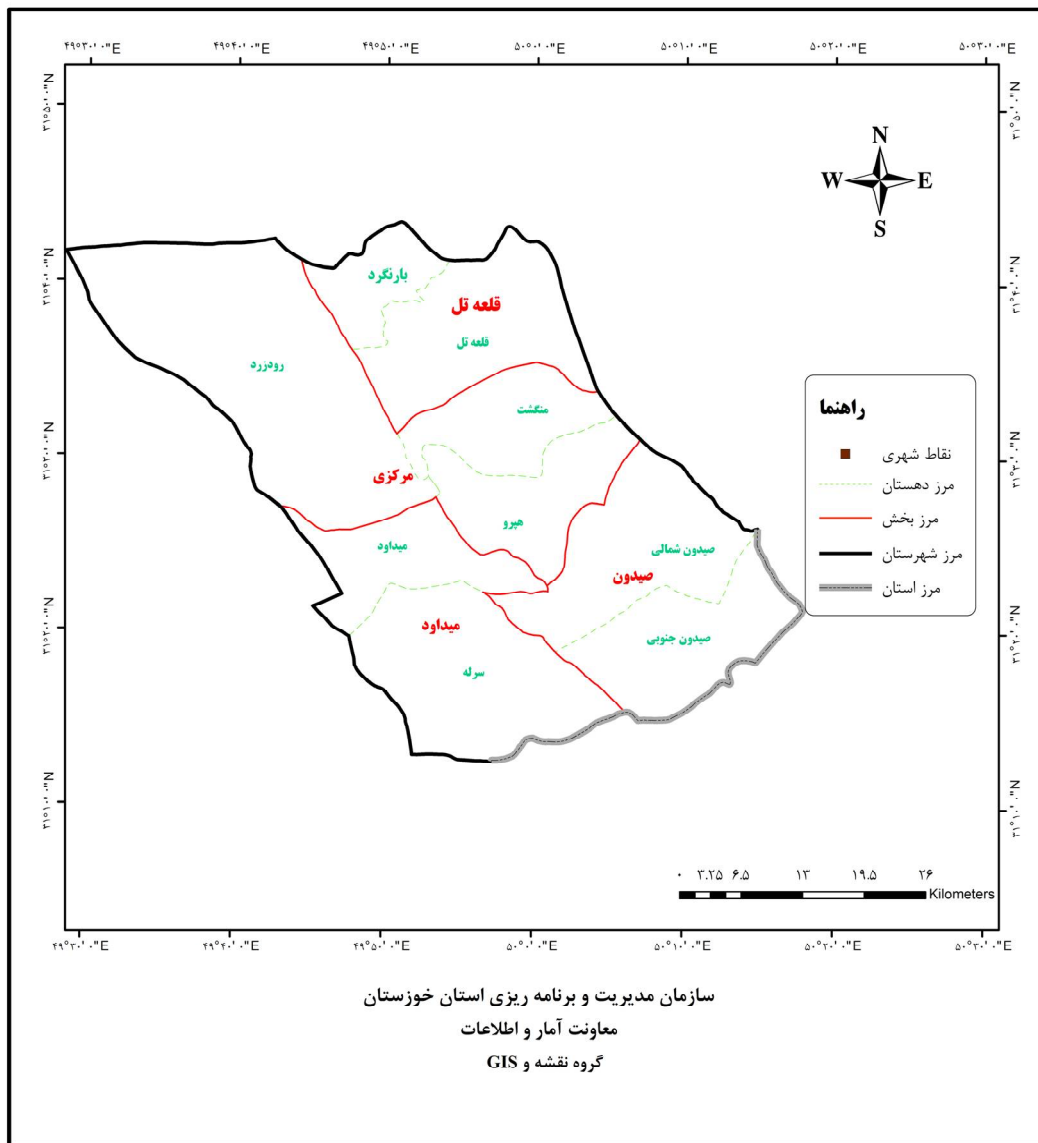
1-8- نقشه تقسیمات کشوری شهرستان اهواز به تفکیک بخش و دهستان



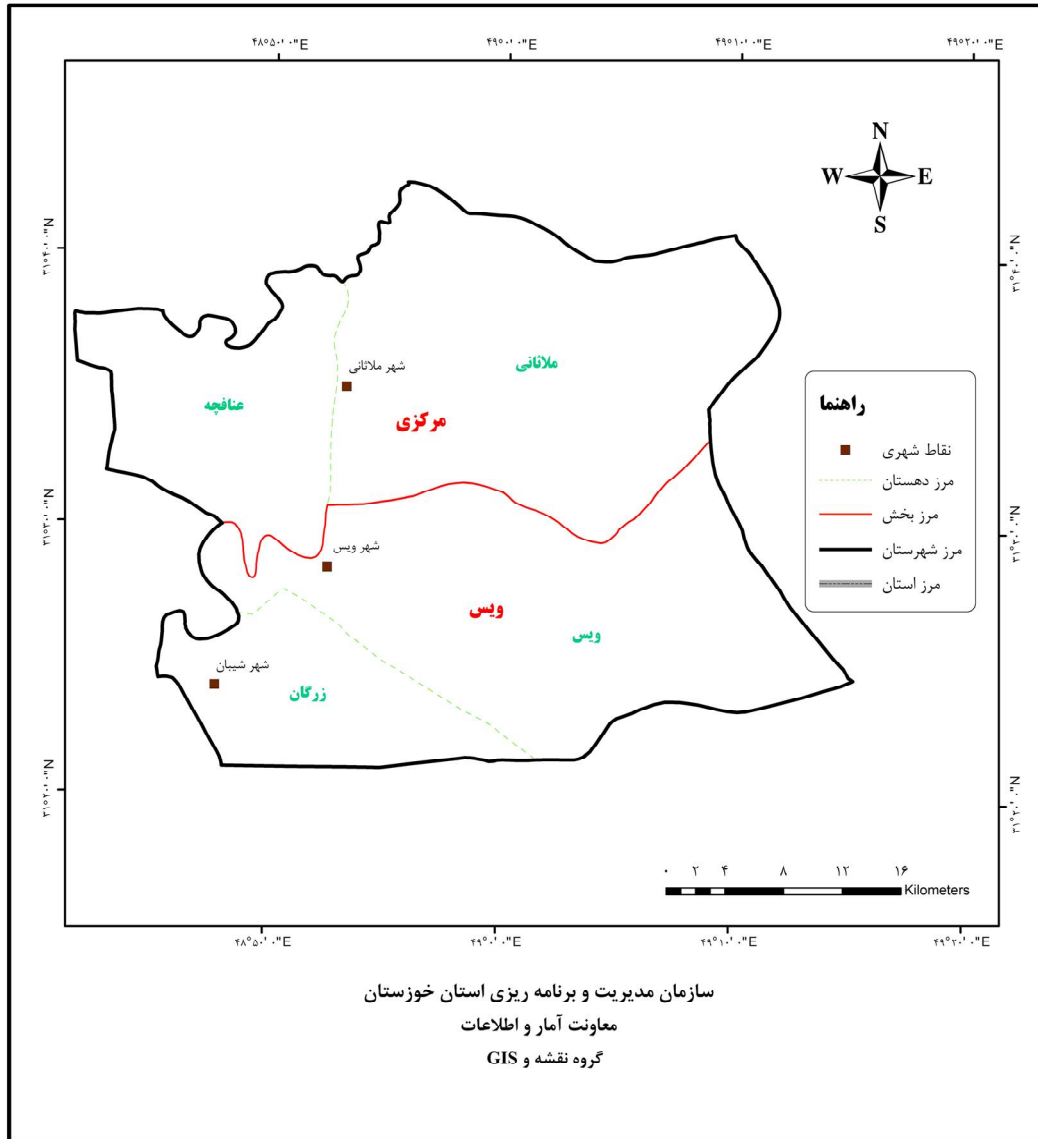
9-1- نقشه تقسیمات کشوری شهرستان ایذه به تفکیک بخش و دهستان



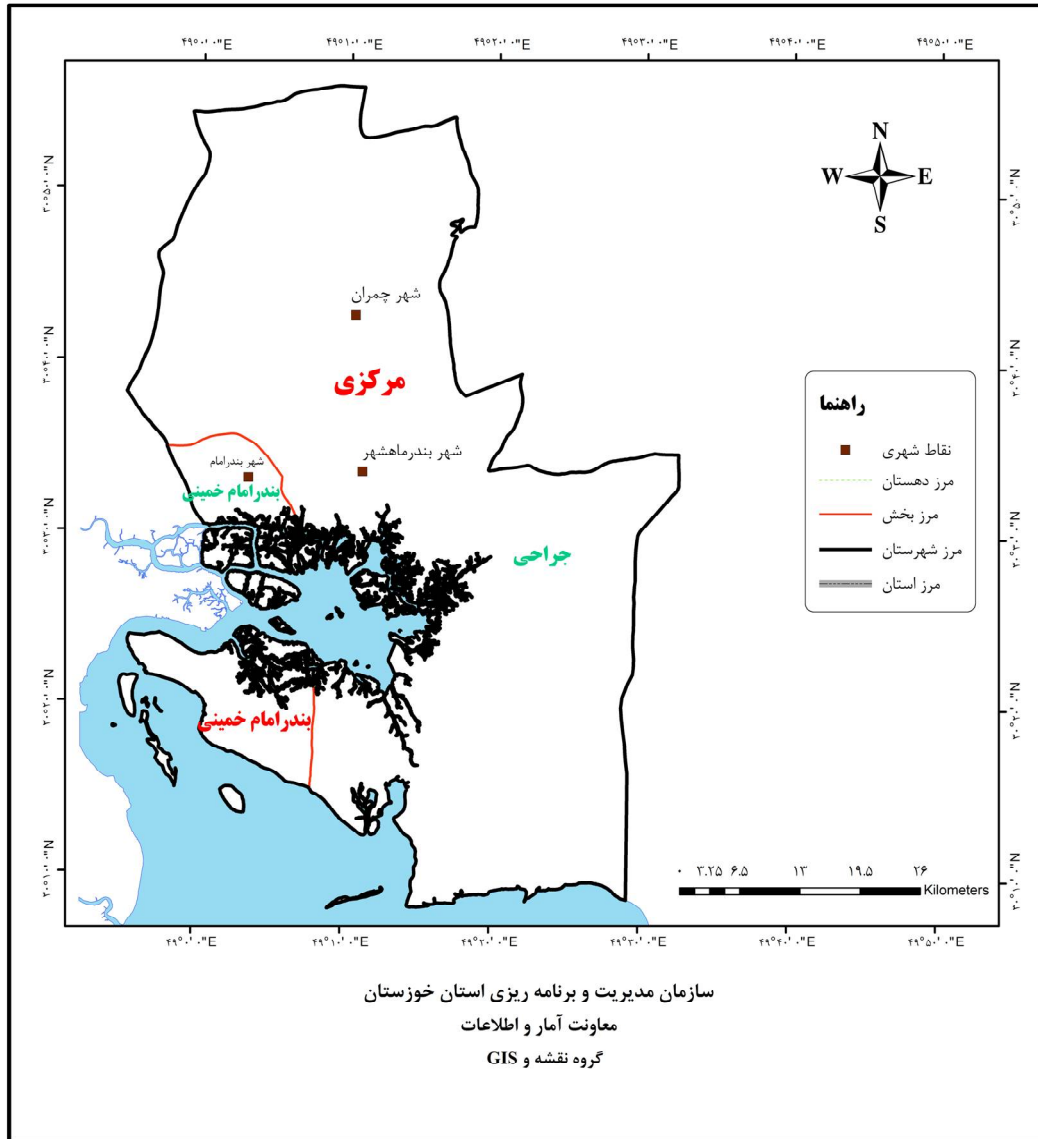
1-10- نقشه تقسیمات کشوری شهرستان باغملک به تفکیک بخش و دهستان



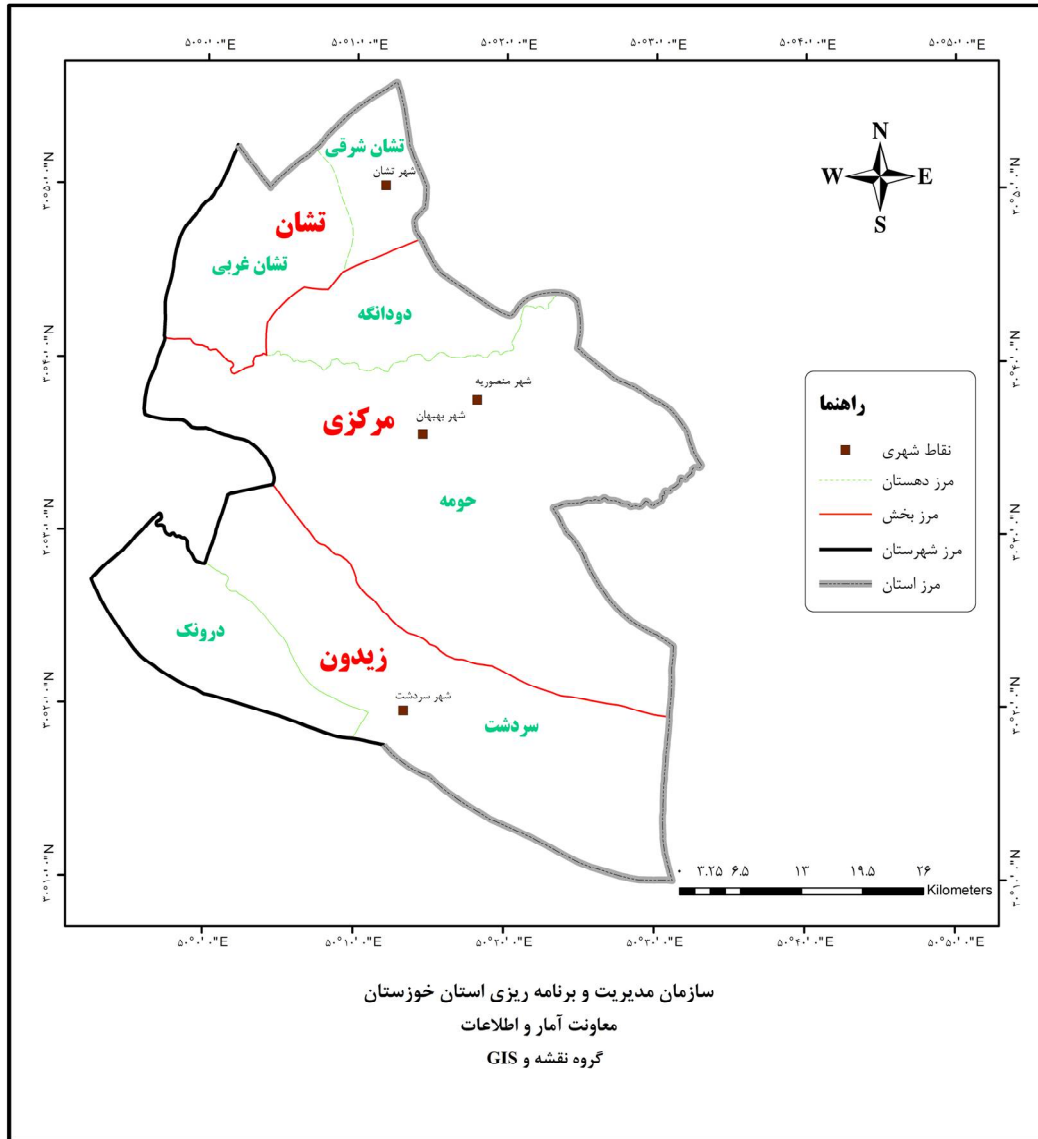
1-11- نقشه تقسیمات کشوری شهرستان باوی به تفکیک بخش و دهستان



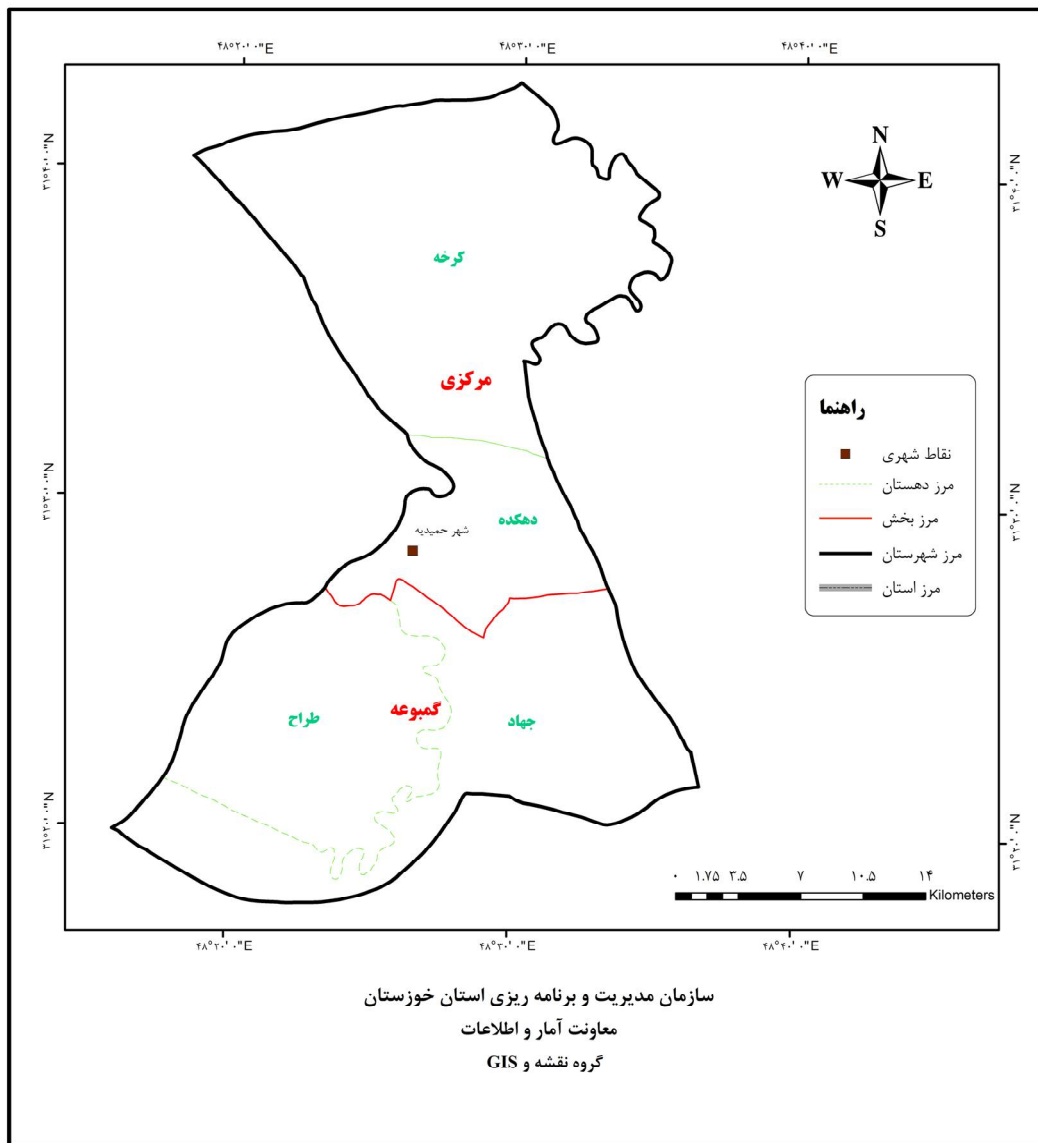
1-12- نقشه تقسیمات کشوری شهرستان بندرماهشهر به تفکیک بخش و دهستان



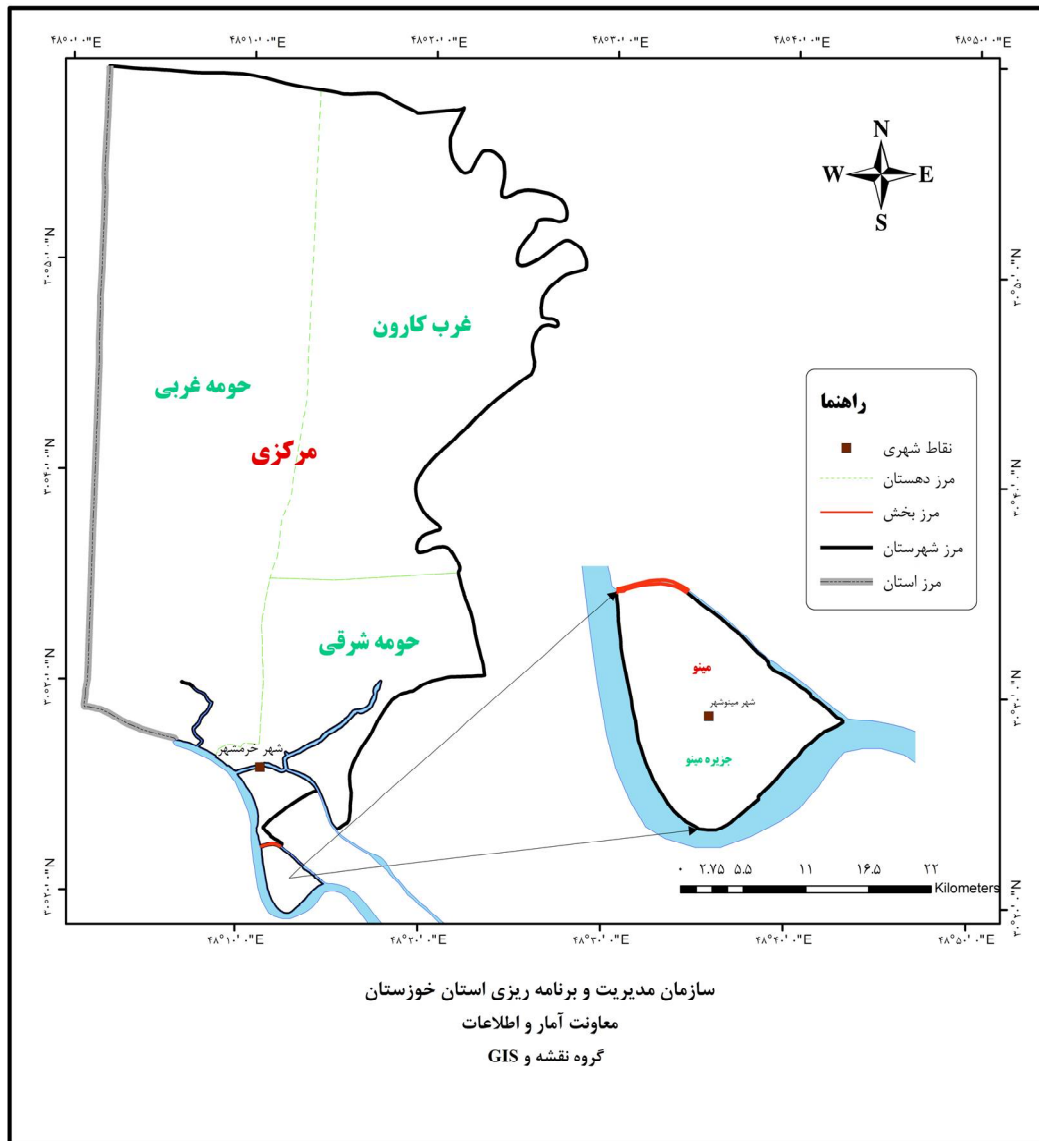
13- 1- نقشه تقسیمات کشوری شهرستان بهبهان به تفکیک بخش و دهستان



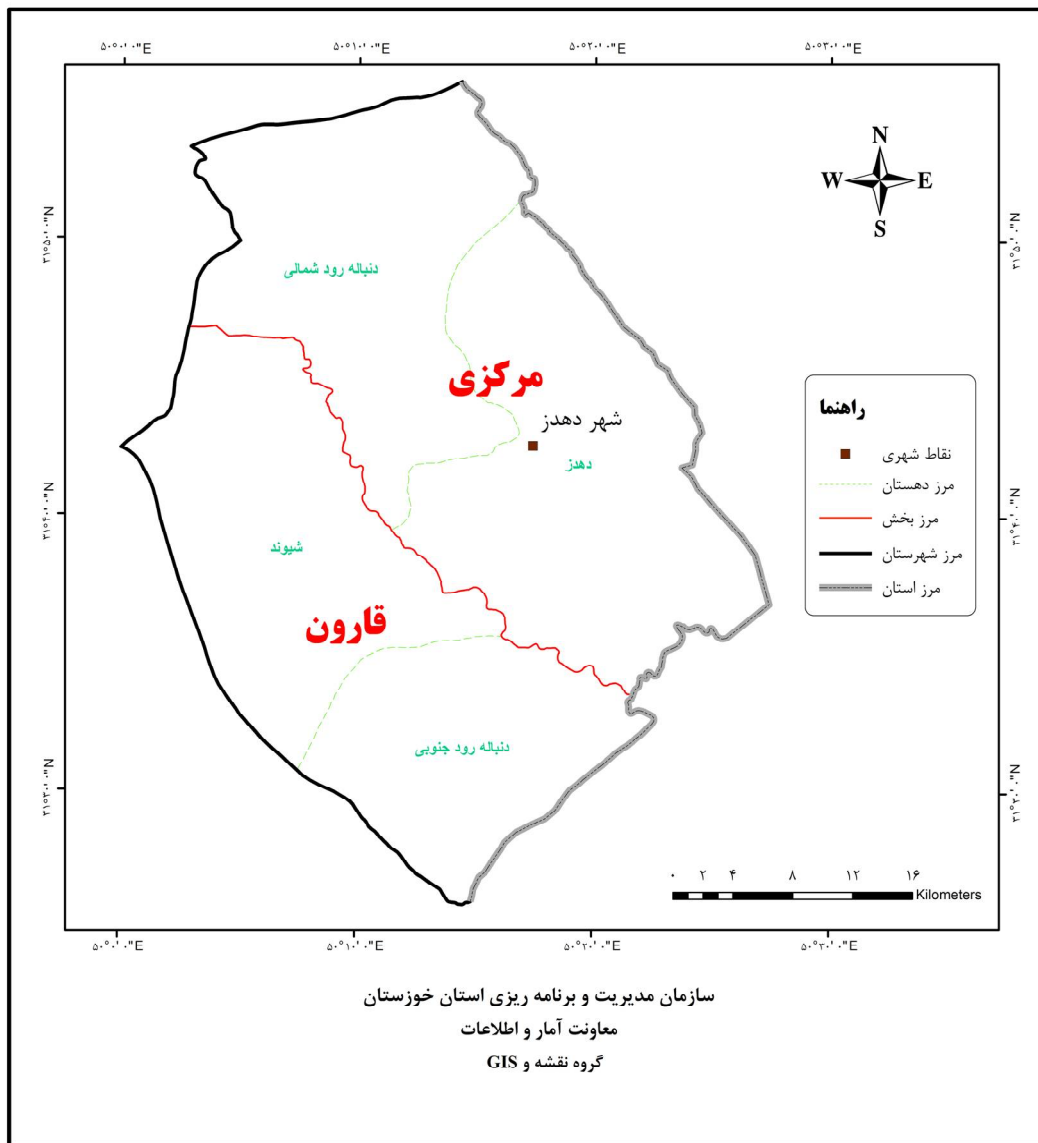
1-14- نقشه تقسیمات کشوری شهرستان حمیدیه به تفکیک بخش و دهستان



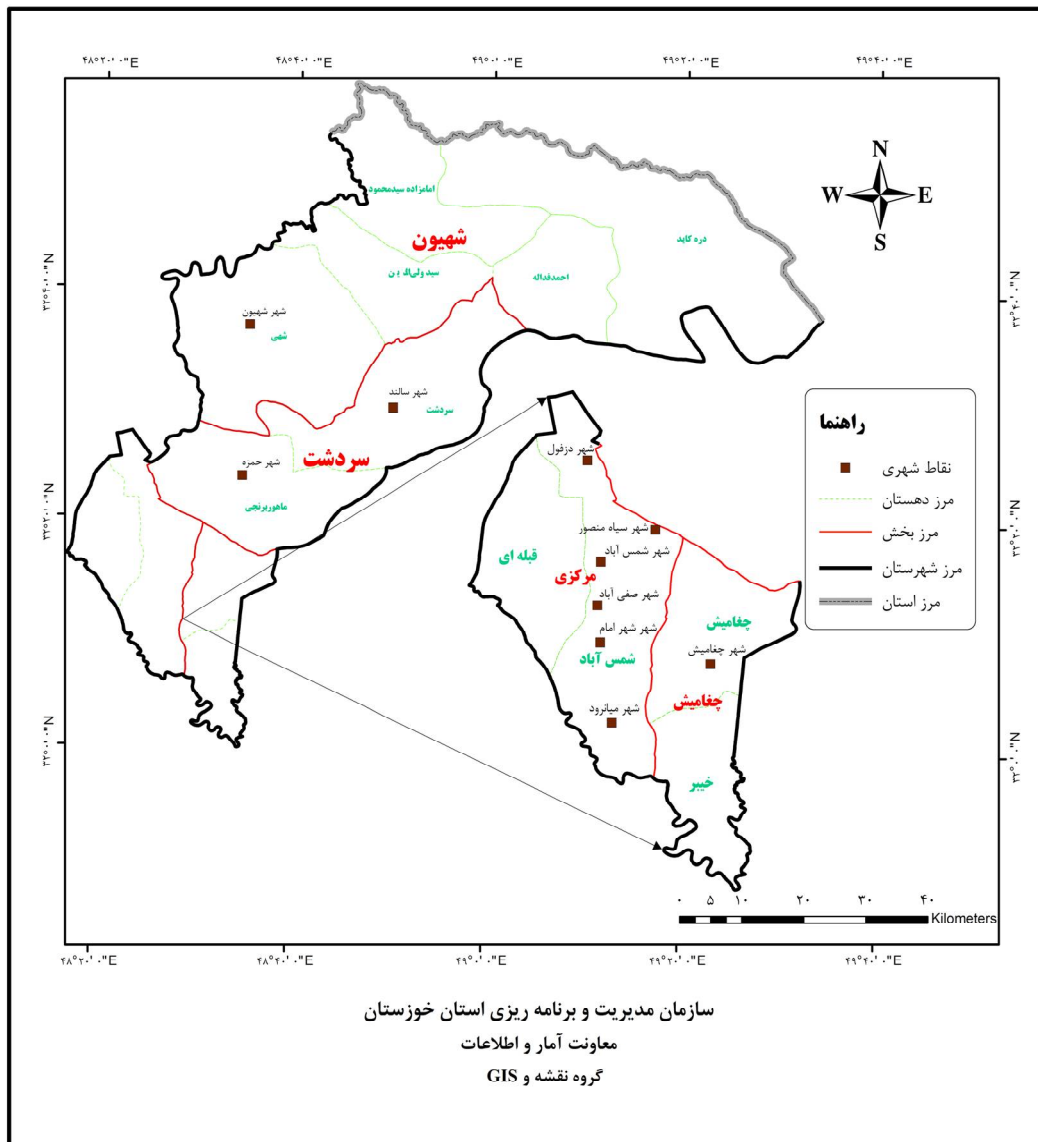
15- 1- نقشه تقسیمات کشوری شهرستان خرمشهر به تفکیک بخش و دهستان



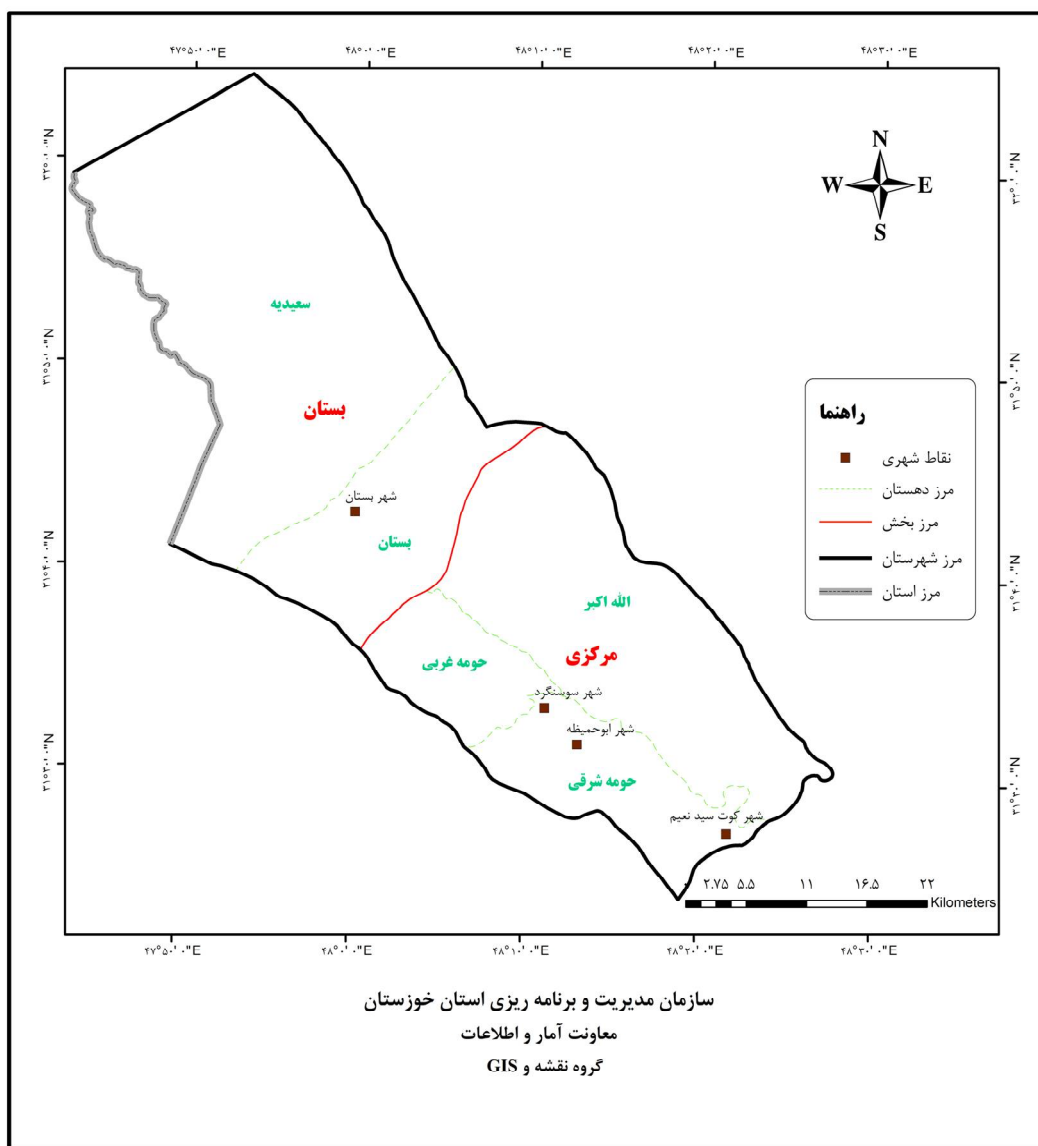
1-16- نقشه تقسیمات کشوری شهرستان دزپارت به تفکیک بخش و دهستان



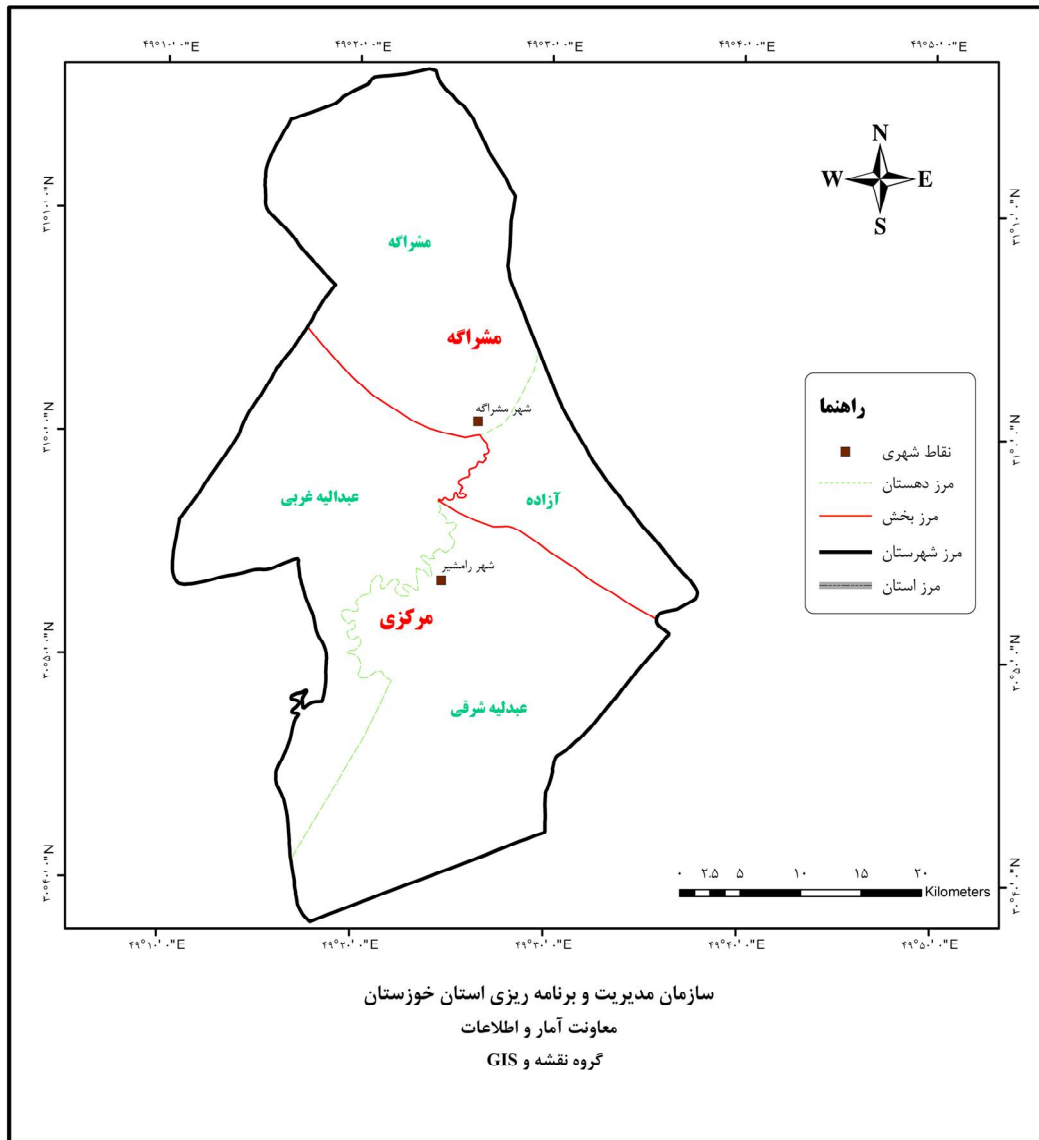
17-1- نقشه تقسیمات کشوری شهرستان دزفول به تفکیک بخش و دهستان



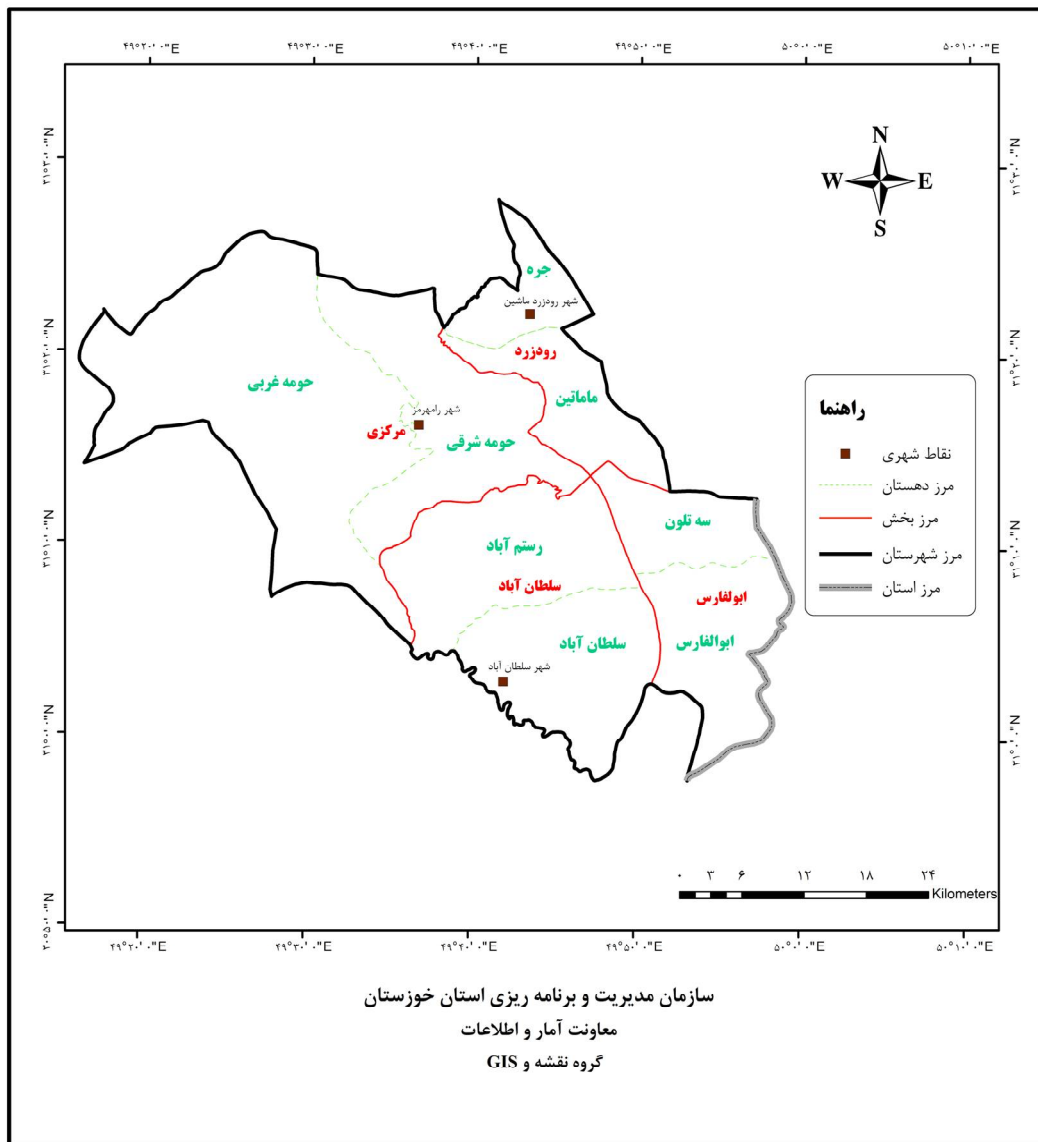
18-1- نقشه تقسیمات کشوری شهرستان دشت آزادگان به تفکیک بخش و دهستان



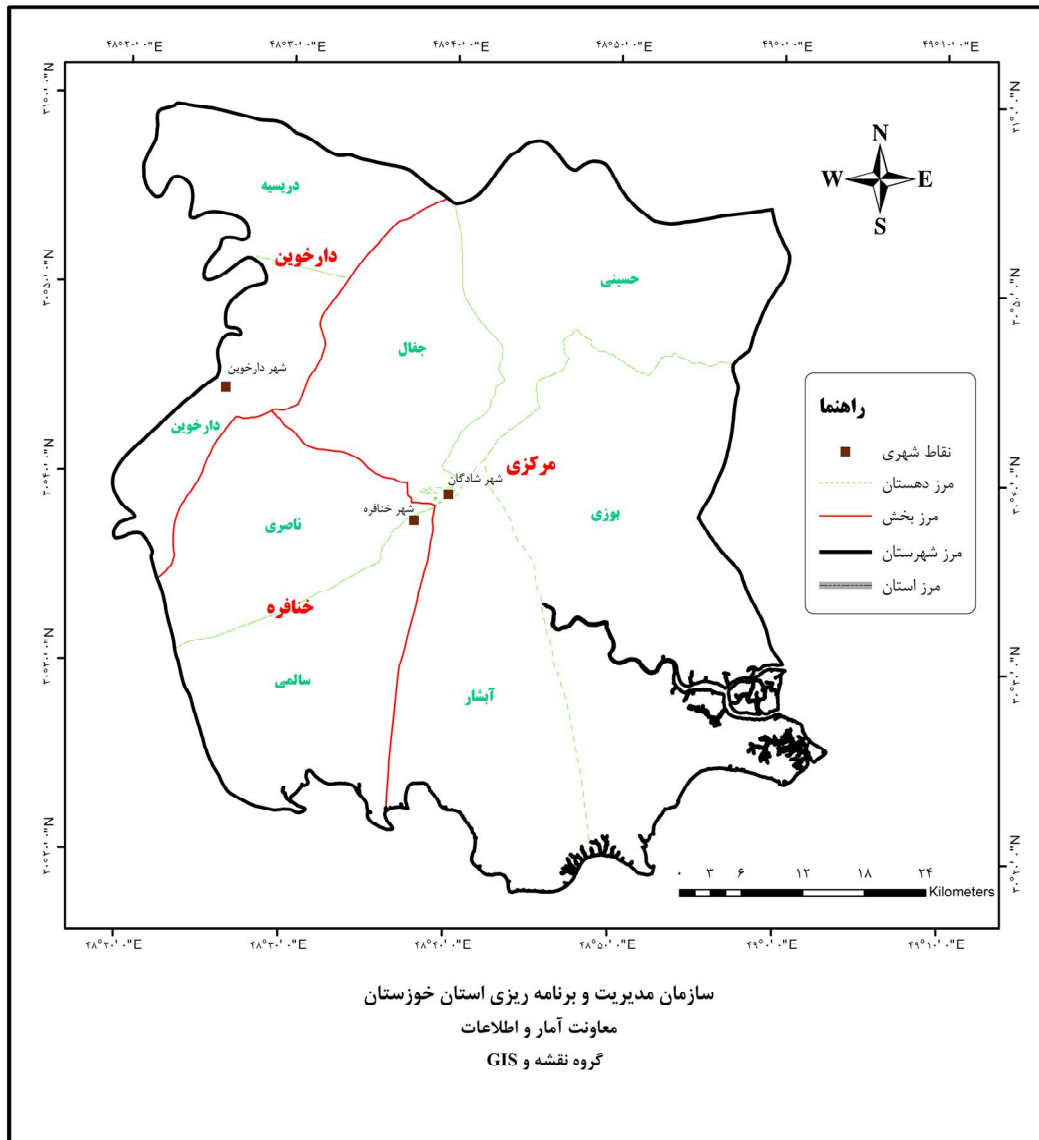
1-19- نقشه تقسیمات کشوری شهرستان رامشیر به تفکیک بخش و دهستان



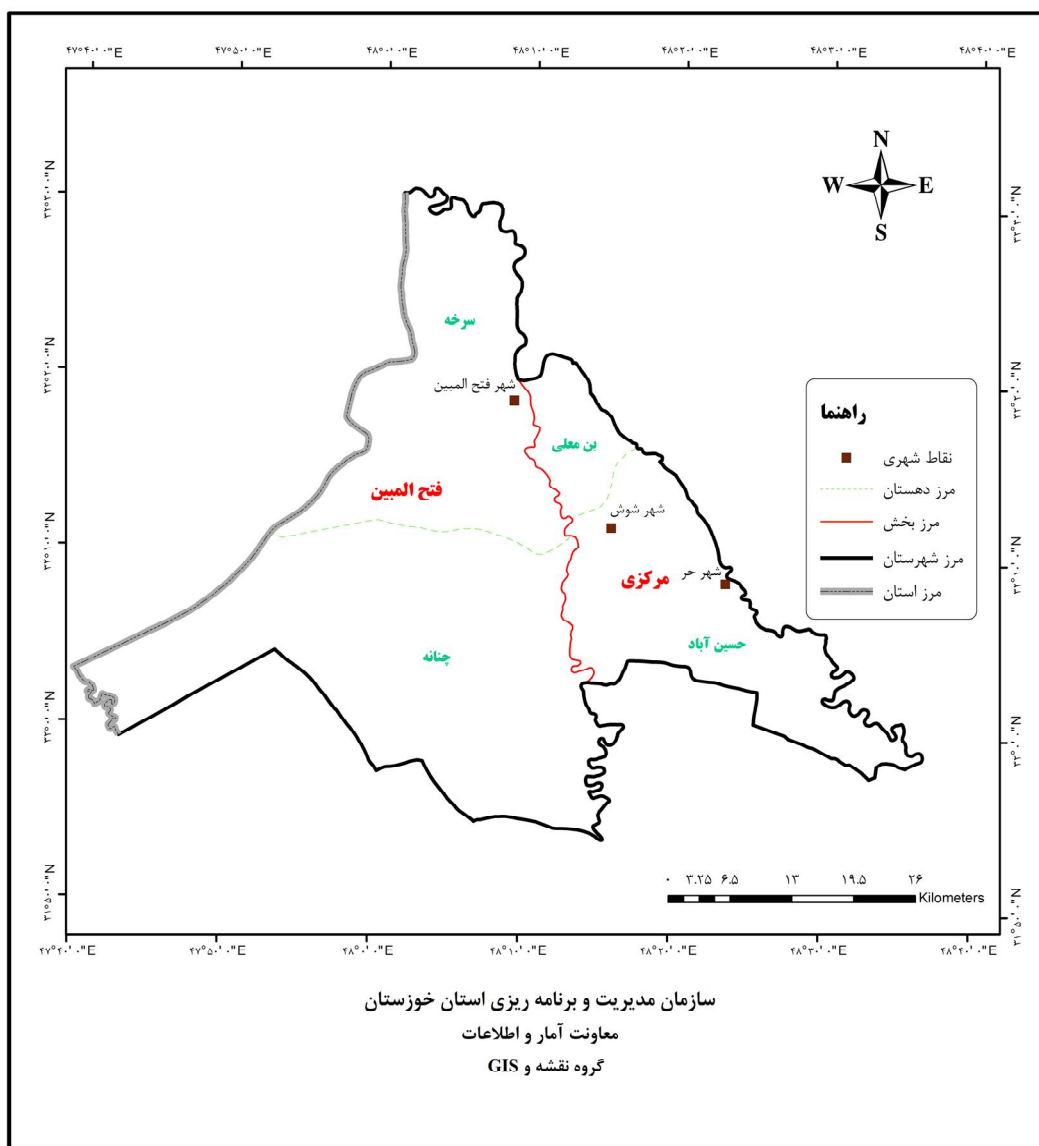
20- 1- نقشه تقسیمات کشوری شهرستان رامهرمز به تفکیک بخش و دهستان



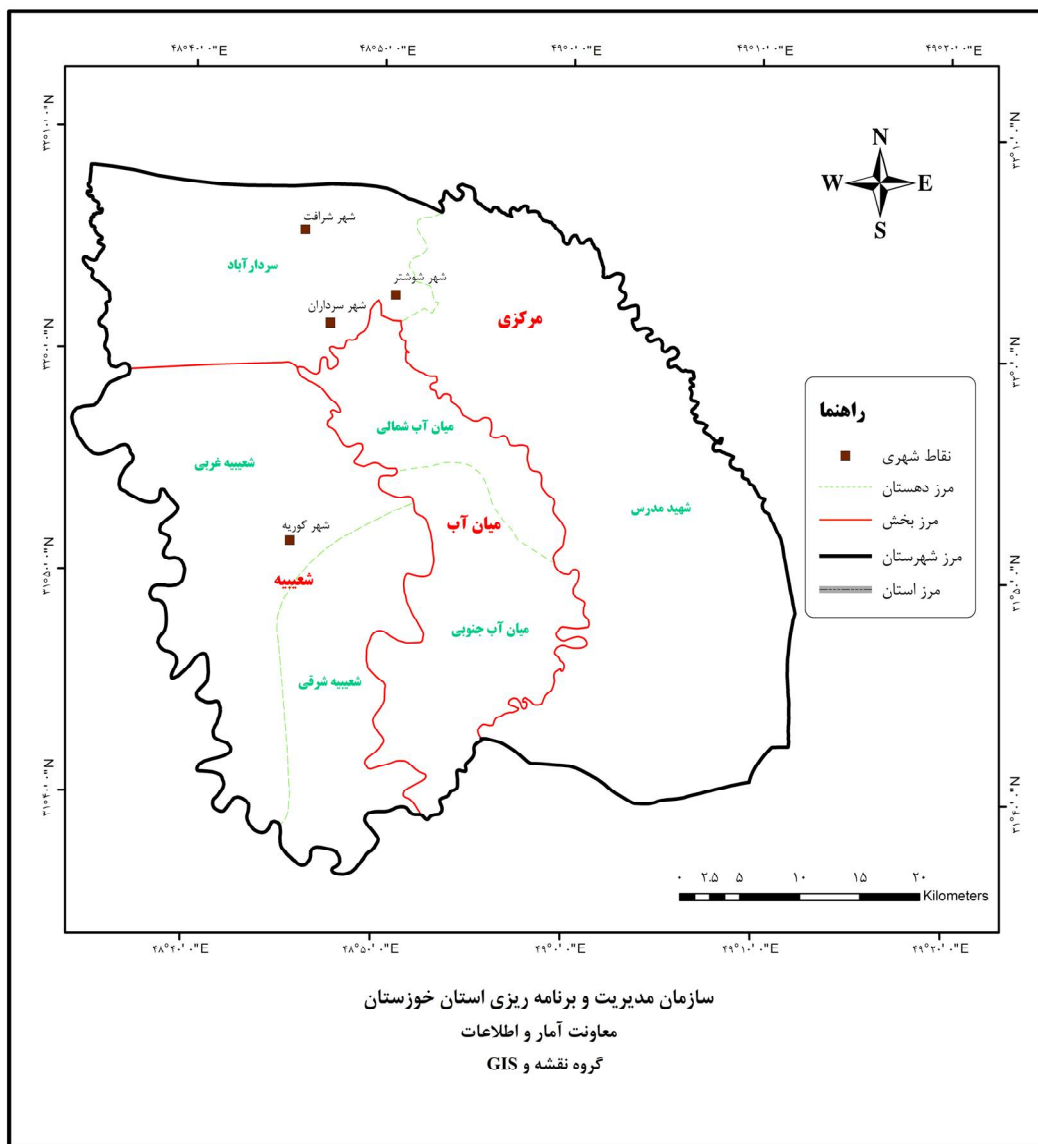
1-21- نقشه تقسیمات کشوری شهرستان شادگان به تفکیک بخش و دهستان



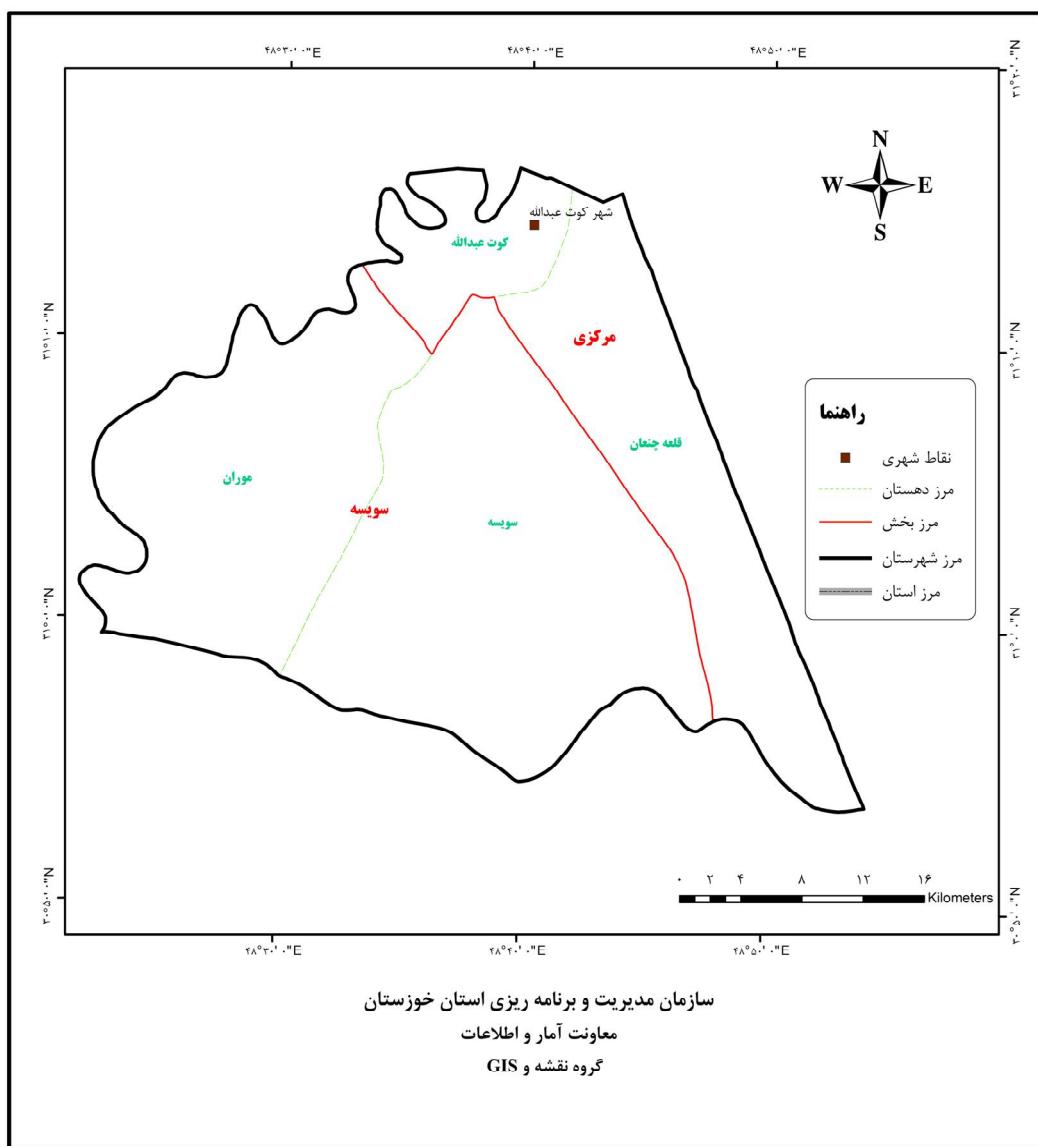
1-22- نقشه تقسیمات کشوری شهرستان شوش به تفکیک بخش و دهستان



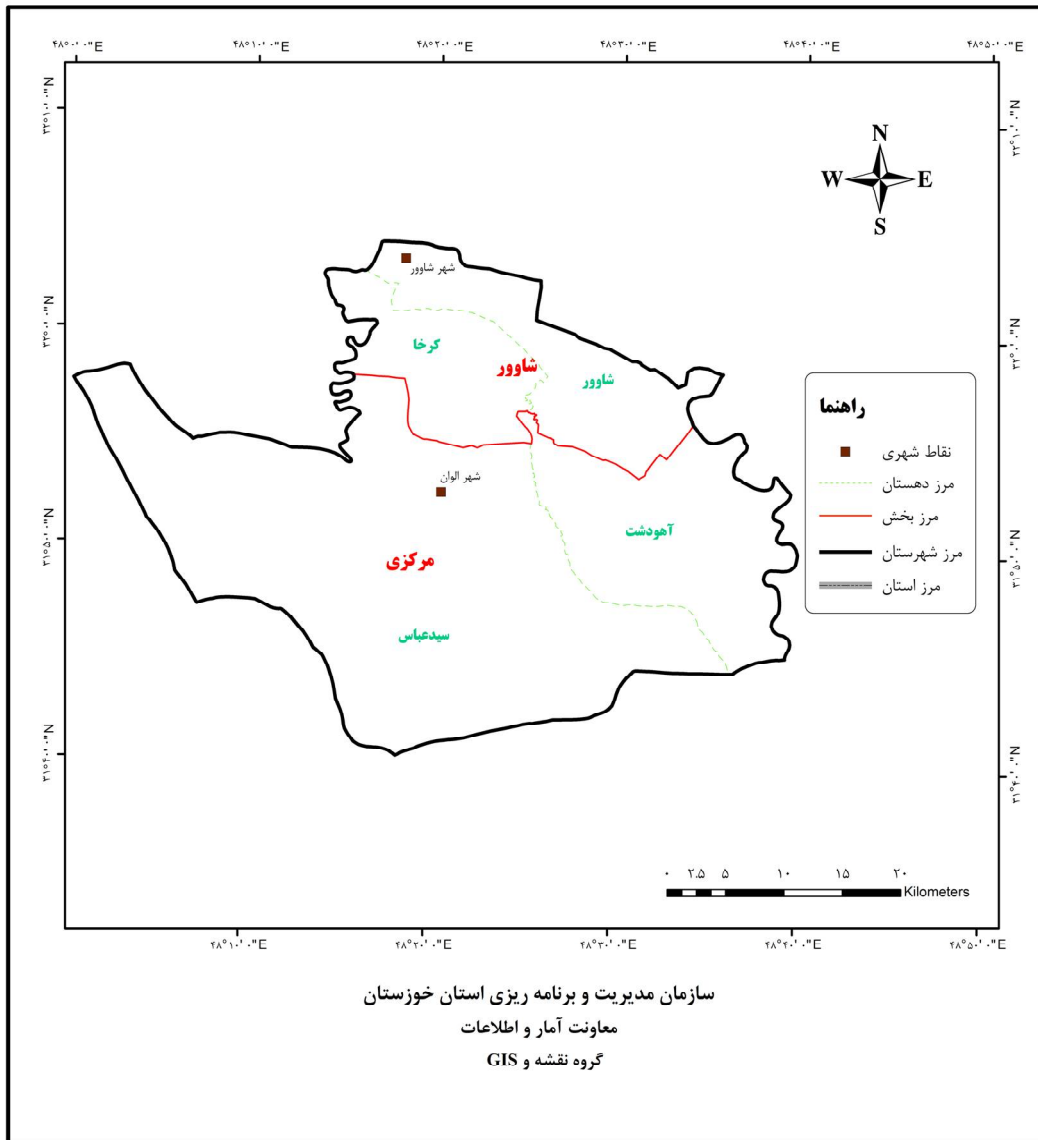
1-23- نقشه تقسیمات کشوری شهرستان شوشتر به تفکیک بخش و دهستان



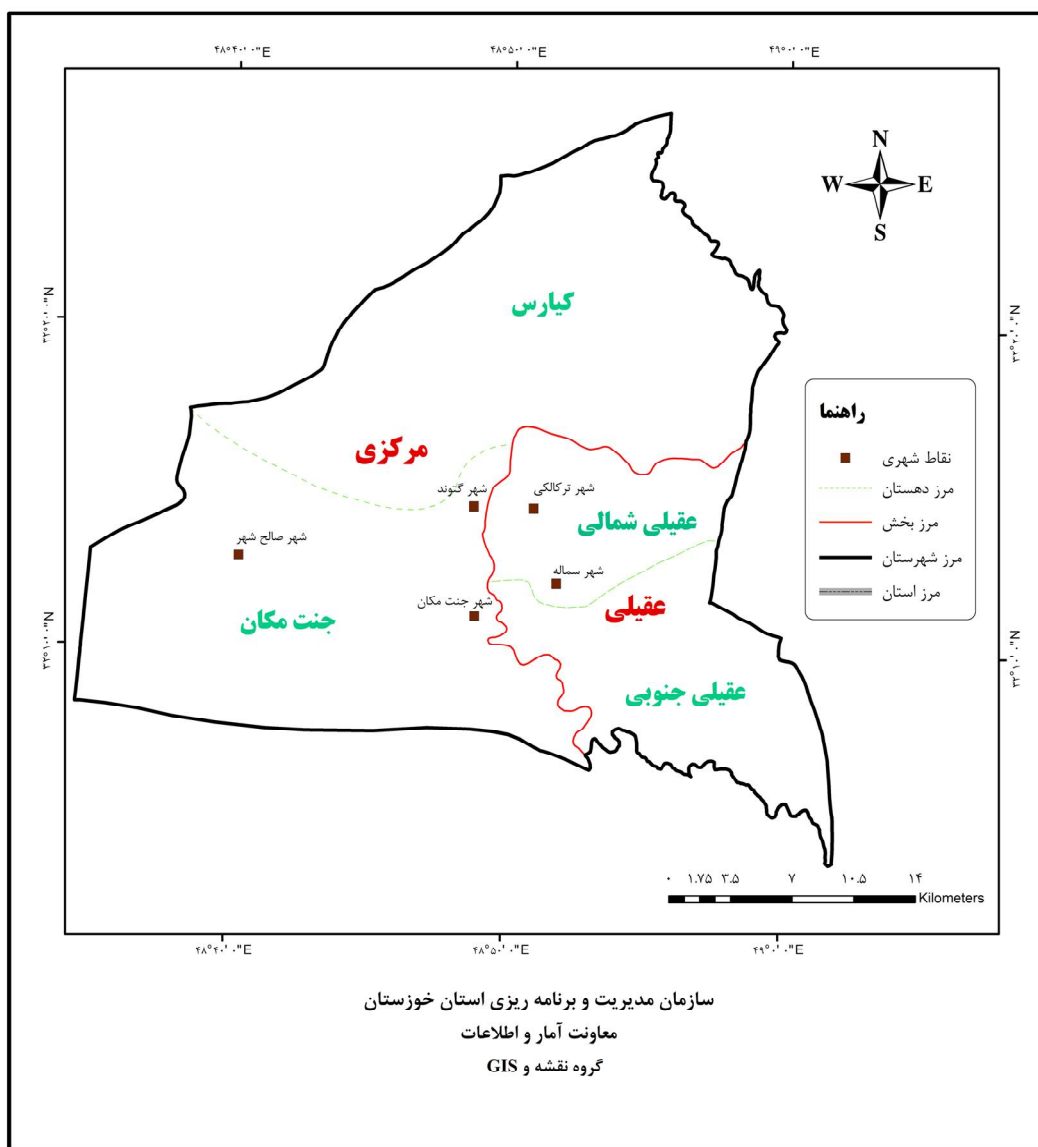
1-24- نقشه تقسیمات کشوری شهرستان کارون به تفکیک بخش و دهستان



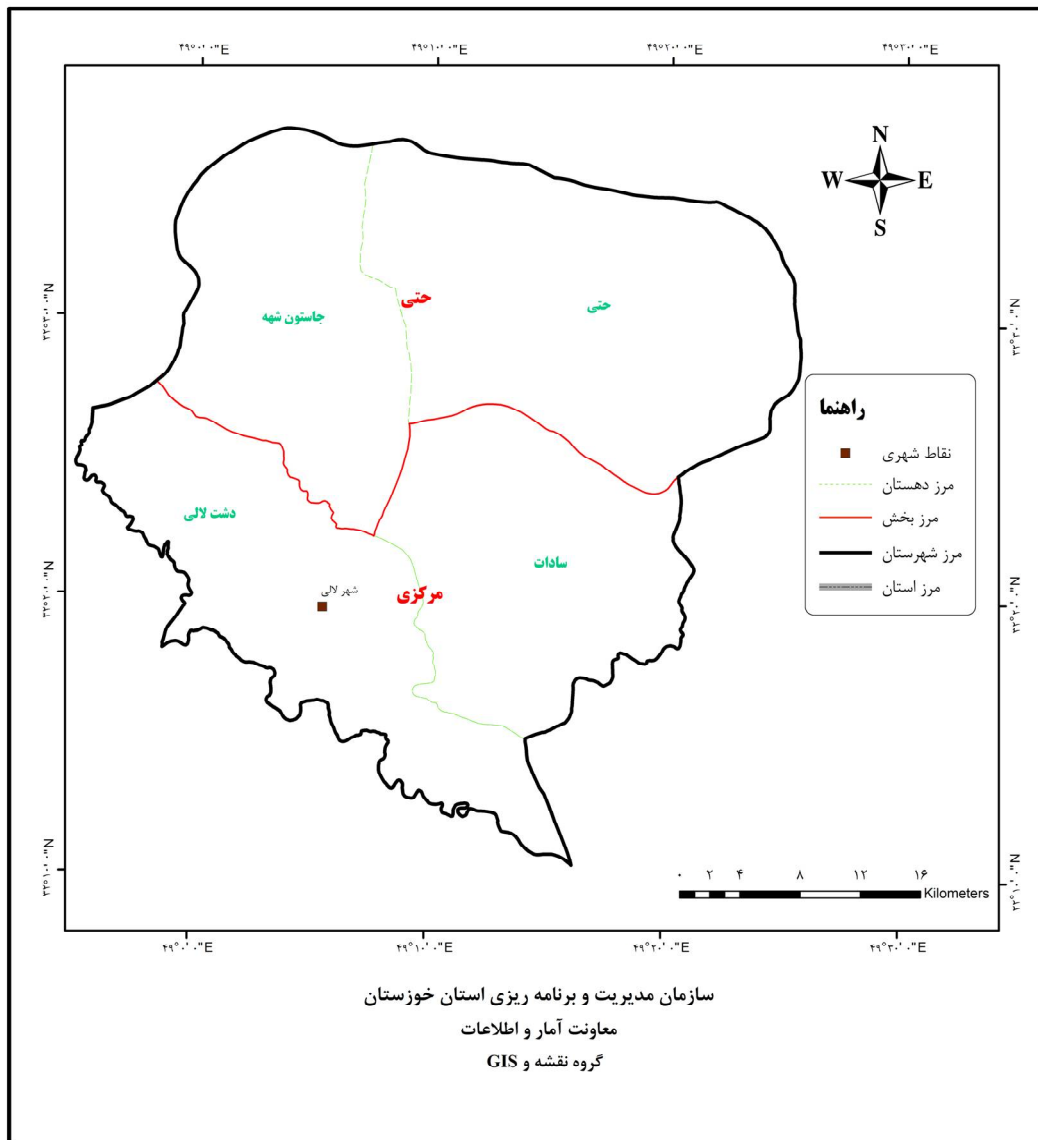
1-25- نقشه تقسیمات کشوری شهرستان کرخه به تفکیک بخش و دهستان



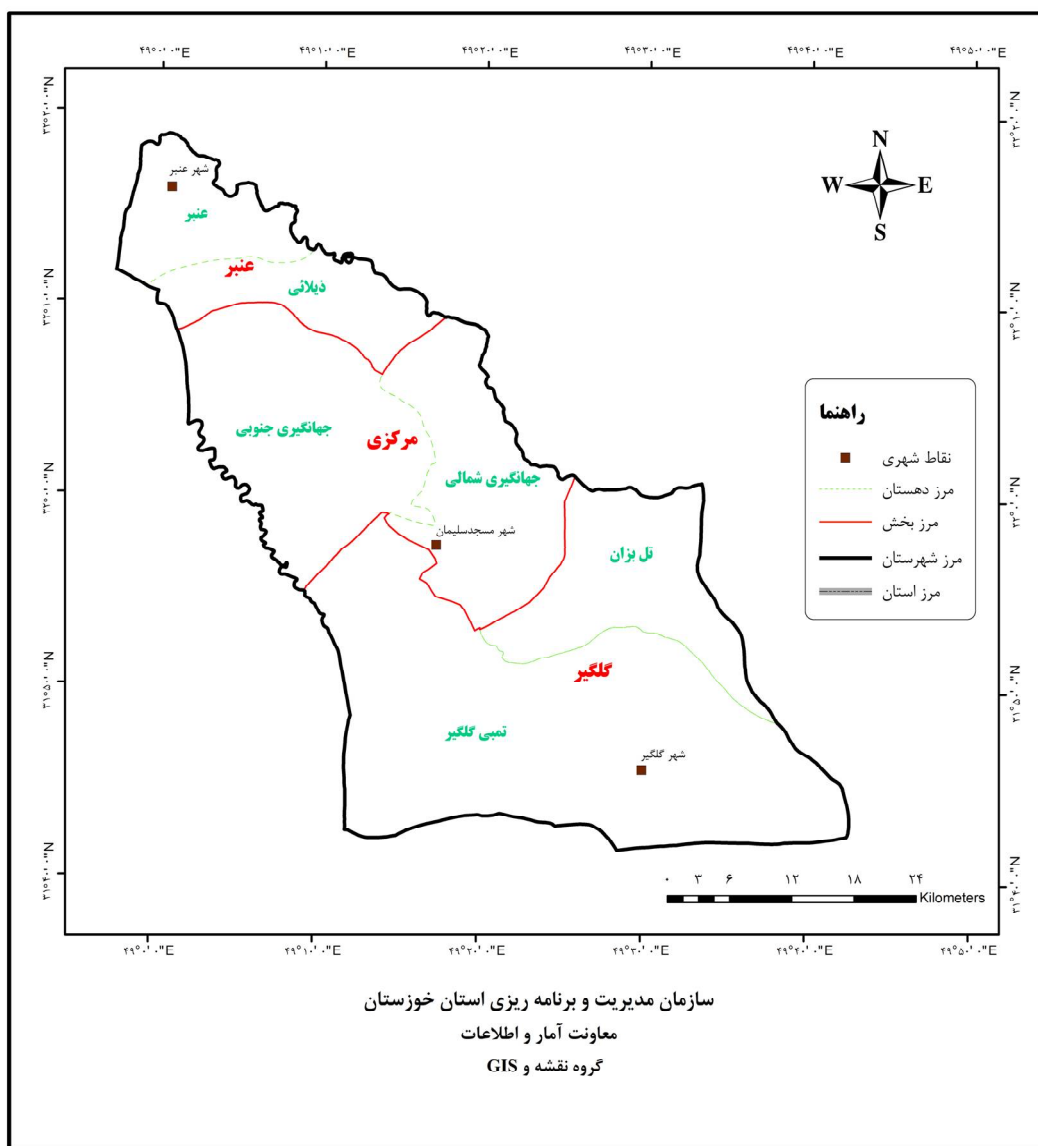
26-1- نقشه تقسیمات کشوری شهرستان گتوند به تفکیک بخش و دهستان



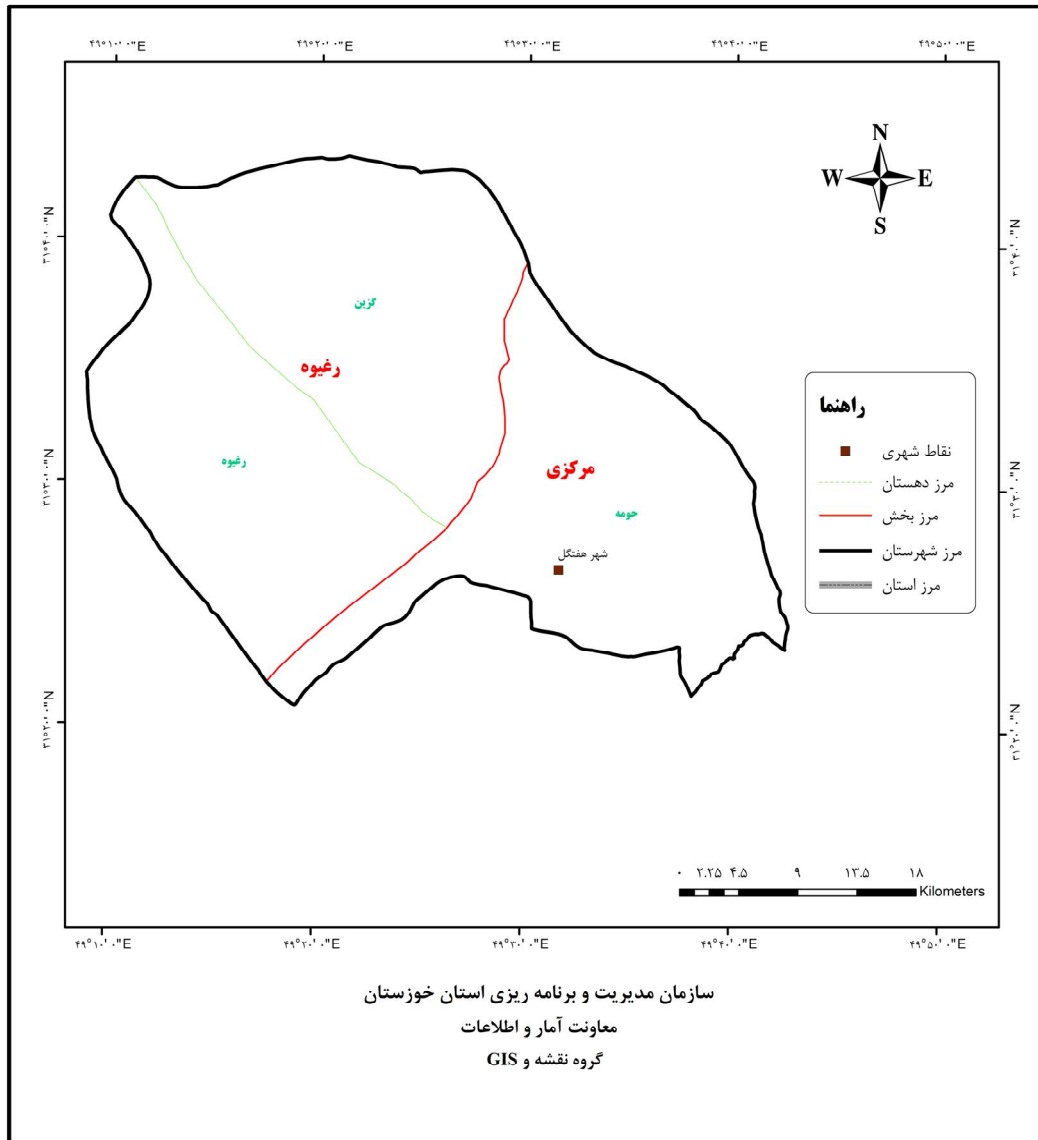
1-27- نقشه تقسیمات کشوری شهرستان لالی به تفکیک بخش و دهستان



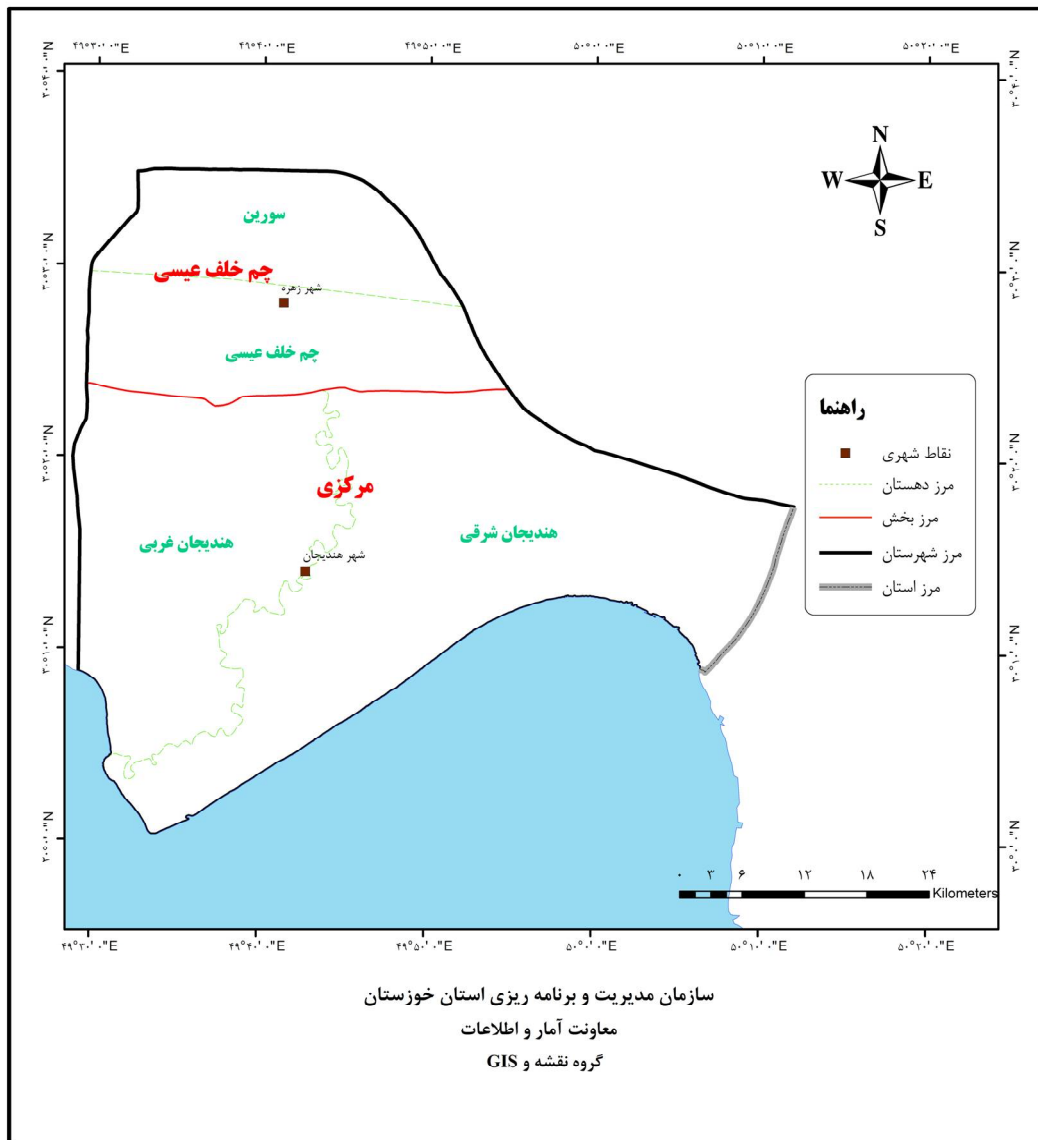
1-28- نقشه تقسیمات کشوری شهرستان مسجدسلیمان به تفکیک بخش و دهستان



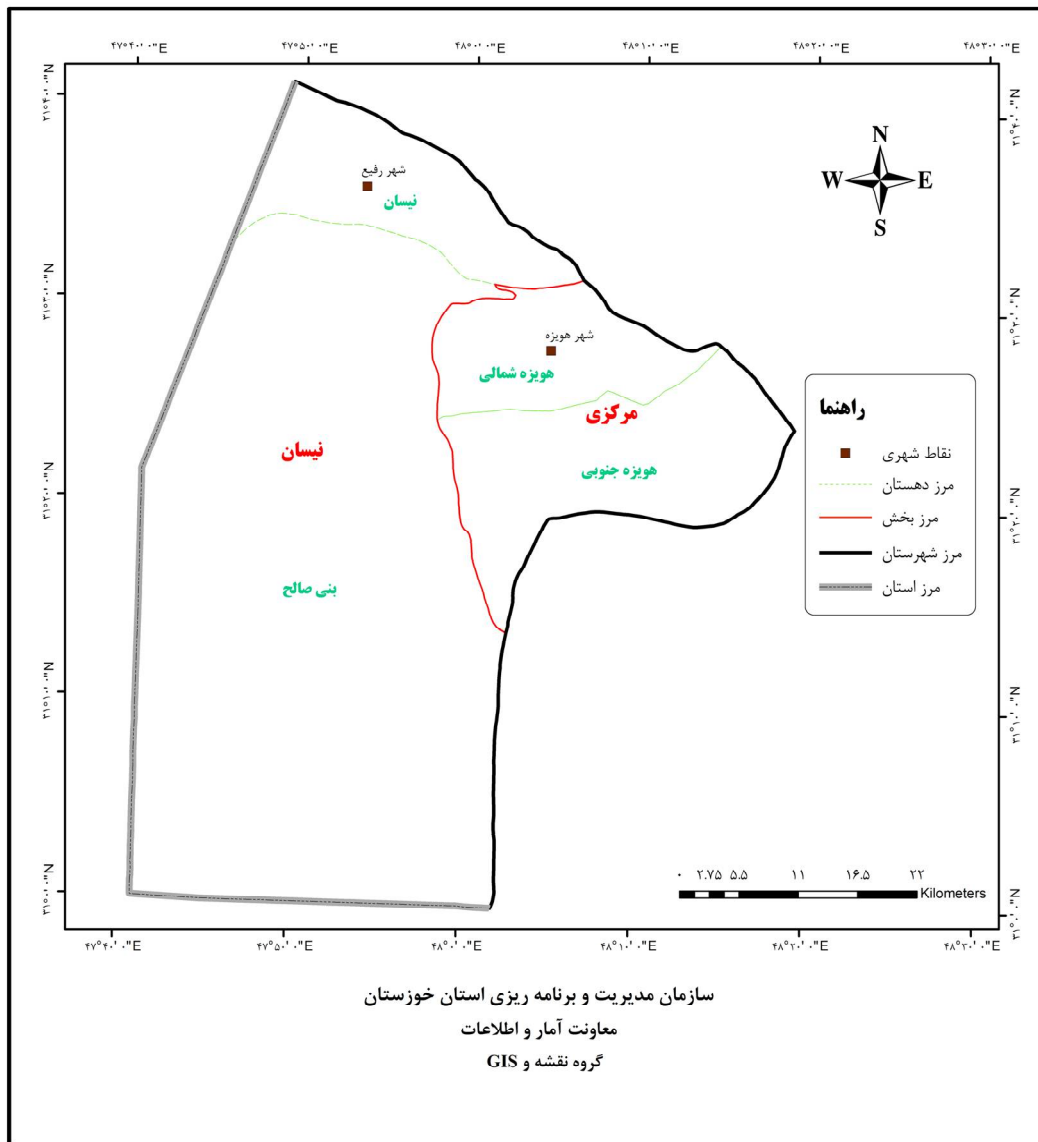
1-29- نقشه تقسیمات کشوری شهرستان هفتکل به تفکیک بخش و دهستان



30-1- نقشه تقسیمات کشوری شهرستان هندیجان به تفکیک بخش و دهستان



1-31- نقشه تقسیمات کشوری شهرستان هویزه به تفکیک بخش و دهستان



سالنامه آماری استان خوزستان - 1400 _____ 1- سرزمین و آب و هوا

1-1- طول و عرض جغرافیایی شهرستانها : 1400

عرض شمالی				طول شرقی				شهرستان
حداکثر		حداقل		حداکثر		حداقل		
درجه	دقیقه	درجه	دقیقه	درجه	دقیقه	درجه	دقیقه	
32	59	29	55	50	33	47	40	کل استان.....
30	31	29	55	48	57	48	11	آبادان.....
30	53	30	37	50	2	49	47	آغاچاری.....
31	7	30	27	50	4	49	20	امیدیه.....
32	39	31	59	49	53	49	14	اندیکا.....
32	59	32	17	48	47	47	54	اندیمشک.....
31	46	30	54	49	19	48	2	اهواز.....
32	20	31	40	50	14	49	33	ایذه.....
31	43	31	13	50	18	49	29	باغملک.....
31	43	31	21	49	15	48	41	باوی.....
30	56	30	6	49	32	48	54	بندرماهشهر.....
30	56	30	10	50	33	49	52	بهبهان.....
31	43	31	18	48	37	48	16	حمیدیه.....
30	59	30	19	48	28	48	1	خرمشهر.....
31	55	31	25	50	27	49	59	دزپارت.....
32	58	32	0	49	34	48	17	دزفول.....
32	4	31	24	48	28	47	43	دشت آزادگان.....
31	16	30	38	49	38	49	11	رامشیر.....
31	28	30	58	49	59	49	16	رامهرمز.....
30	59	30	18	49	3	48	19	شادگان.....
32	31	31	54	48	37	47	40	شوش.....
32	8	31	36	49	12	48	34	شوشتر.....
31	16	30	54	48	54	48	22	کارون.....
32	4	31	40	48	40	48	0	کرخه.....
32	27	32	4	49	2	48	34	گتوند.....
32	37	32	10	49	26	48	55	لالی.....
32	19	31	41	49	43	48	57	مسجد سلیمان...
31	43	31	21	49	43	49	9	هفتکل.....
30	35	30	0	50	12	49	29	هنديجان.....
31	41	30	59	48	19	47	41	هويزه.....

مأخذ- استانداری خوزستان، دفتر امور سیاسی، انتخابات و تقسیمات کشوری.

1- سرزمین و آب و هوا _____ سالنامه آماری استان خوزستان - 1400

1-2- تعداد شهرستان ، بخش ، شهر و دهستان بر اساس تقسیمات کشوری

دهستان	شهر	بخش	شهرستان	سال
115	41	37	16 1380
130	62	55	24 1390
144	76	67	27 1395
144	76	67	27 1396
144	82	67	27 1397
144	85	67	27 1398
145	87	68	28 1399
147	87	70	29 1400

مأخذ- استانداری خوزستان .دفتر امور سیاسی ، انتخابات و تقسیمات کشوری .

سالنامه آماری استان خوزستان - 1400 _____ 1- سرزمین و آب و هوا

3-1- مشخصات عمومی شهرستان ها بر اساس تقسیمات کشوری در پایان سال: 1400

شهرستان	مساحت (کیلومتر مربع)	تعداد بخش	تعداد شهر	تعداد دهستان
کل استان	63366	70	87	147
آبادان	2267	2	3	6
آغاجاری	355	2	2	3
امیدیه	2120	2	3	3
اندیکا	2355	3	3	6
اندیمشک	3120	2	5	4
اهواز	4776	3	2	6
ایذه	2504	2	1	7
باغملک	2326	4	4	9
باوی	1377	2	3	4
بندرماهشهر	2956	2	3	2
بهبهان	2976	3	4	6
حمیدیه	774	2	1	4
خرمشهر	2001	2	2	4
دزپارت	1402	2	1	4
دزفول	4664	4	12	11
دشت آزادگان	1973	2	4	5
رامشیر	1587	2	2	4
رامهرمز	1854	4	4	8
شادگان	3546	3	3	8
شوش	2169	2	3	4
شوشتر	2430	3	5	6
کارون	1198	2	1	4
کرخه	1498	2	2	4
گتوند	966	2	5	4
لالی	1414	2	1	4
مسجد سلیمان	2184	3	3	6
هفتکل	1420	2	1	3
هندیجان	2440	2	2	4
هويزه	2714	2	2	4

مأخذ- استانداری خوزستان، دفتر امور سیاسی، انتخابات و تقسیمات کشوری.

1- سرزمین و آب و هوا _____ سالنامه آماری استان خوزستان - 1400

1-4- تقسیمات کشوری در محدوده استان خوزستان : 1400

تعداد آبادی			نام دهستان	نام شهر	شهرستان و بخش
خالی از سکنه	دارای سکنه	جمع			
2415	4011	6426			کل استان
46	82	128			شهرستان آبادان
24	45	69			بخش اروند کنار
9	12	21	مینوبار	اروند کنار	
4	26	30	نصار		
11	7	18	نواباد		
22	37	59			بخش مرکزی
6	11	17	بهمشیر جنوبی	آبادان	
6	11	17	بهمشیر شمالی	چوئبده	
10	15	25	شلاحی		
12	10	22			شهرستان آغاچاری
7	8	15			بخش جولکی
5	5	10	آب باران	جولکی	
2	3	5	سر جولکی		
5	2	7			بخش مرکزی
5	2	7	آغاچاری	آغاچاری	
52	63	115			شهرستان امیدیه
33	39	72			بخش مرکزی
8	10	18	آسیاب	امیدیه	
				میانکوه	
25	29	54	چاه سالم		
19	24	43			بخش جایزان
19	24	43	جایزان	جایزان	
181	221	402			شهرستان اندیمشک
98	185	283			بخش الوار گرمسیری
46	41	87	حسینیه	حسینیه	
32	92	124	قیلاب	بیدروبه	
20	52	72	مازو		
83	36	119		آزادی	بخش مرکزی
83	36	119	حومه	اندیمشک	
				چم گلک	

1-4 - تقسیمات کشوری در محدوده استان خوزستان : 1400 (دنباله)

تعداد آبادی			نام دهستان	نام شهر	شهرستان و بخش
خالی از سکنه	دارای سکنه	جمع			
102	199	301			شهرستان اهواز.....
16	51	67			بخش اسماعیلیه
7	15	22	اسماعیلیه جنوبی		
9	36	45	اسماعیلیه شمالی		
39	78	117			بخش غیزانیه
14	48	62	غیزانیه		
25	30	55	مشرحات		
47	70	117			بخش مرکزی
3	17	20	لامی	اهواز	
44	53	97	الهابی	الهابی	
132	316	448			شهرستان ایذه.....
104	221	325			بخش مرکزی
45	47	92	پیان	ایذه	
16	57	73	حومه شرقی		
9	19	28	حومه غربی		
10	44	54	مرغا		
24	54	78	هلاچان		
28	95	123			بخش سوسن
8	28	36	سوسن شرقی		
20	67	87	سوسن غربی		
126	225	351			شهرستان باغملک.
44	61	105			بخش صیدون
26	25	51	صیدون شمالی	صیدون	
18	36	54	صیدون جنوبی		
35	85	120			بخش مرکزی
23	30	53	رودزرد	باغملک	
8	14	22	منگشت		
4	41	45	هپرو		
16	38	54			بخش قلعه تل
13	22	35	قلعه تل	قلعه تل	
3	16	19	بارانگرد		

1- سرزمین و آب و هوا سالنامه آماری استان خوزستان - 1400

4-1- تقسیمات کشوری در محدوده استان خوزستان : 1400 (دنباله)

تعداد آبادی			نام دهستان	نام شهر	شهرستان و بخش
خالی از سکنه	دارای سکنه	جمع			
31	41	72			بخش میداود
26	27	53	سرله		
5	14	19	میداود	میداود	
35	95	130			شهرستان باوی
21	58	79		ملائانی	بخش مرکزی
1	31	32	عناقچه		
20	27	47	ملائانی		
14	37	51			بخش ویس
8	21	29	زرگان	ویس	
6	16	22	ویس	شیبان	
132	72	204			شهرستان بندرماهشهر ..
48	2	50			بخش بندرامام خمینی
48	2	50	بندر امام خمینی	بندرامام خمینی	
84	70	154			بخش مرکزی
				بندر ماهشهر	
84	70	154	جراحی	شهید چمران	
34	42	76			شهرستان هندیجان ..
23	23	46		هندیجان	بخش مرکزی
7	14	21	هندیجان شرقی		
16	9	25	هندیجان غربی		
11	19	30			بخش چم خلف عیسی
7	9	16	چم خلف عیسی	زهره	
4	10	14	سورین		
115	193	308			شهرستان بهبهان
31	41	72			بخش تشان
8	24	32	تشان شرقی	شهر تشان	
23	17	40	تشان غربی		
17	44	61			بخش زیدون
5	23	28	درونک	سردشت	
12	21	33	سردشت		

سالنامه آماری استان خوزستان - 1400 _____ 1- سرزمین و آب و هوا

4-1- تقسیمات کشوری در محدوده استان خوزستان : 1400 (دنباله)

تعداد آبادی			نام دهستان	نام شهر	شهرستان و بخش
خالی از سکنه	دارای سکنه	جمع			
67	108	175			بخش مرکزی
57	73	130	حومه	بهبهان	
10	35	45	دودانگه	منصوریه	
26	64	90			شهرستان حمیدیه
13	40	53			بخش گمبوعه
12	26	38	جهاد		
1	14	15	طراح		
13	24	37			بخش مرکزی
11	7	18	دهکده	حمیدیه	
2	17	19	کرخه		
65	56	121			شهرستان خرمشهر ...
52	46	98			بخش مرکزی
18	13	31	حومه شرقی	خرمشهر	
26	13	39	حومه غربی		
8	20	28	غرب کارون		
13	10	23			بخش مینو
13	10	23	جزیره مینو	مینوشهر	
43	100	143			شهرستان دزپارت
31	69	100			بخش مرکزی
9	39	48	دنباله رود شمالی	دهدز	
22	30	52	دهدز		
12	31	43			بخش قارون
6	13	19	دنباله رود جنوبی		
6	18	24	شیوند		
290	429	719			شهرستان دزفول
76	84	160			بخش سردشت
49	54	103	سردشت	سالند	
27	30	57	ماهور برنجی	حمزه	
38	59	97			بخش مرکزی
				دزفول	
21	27	48	شمس آباد	صفی آباد	

1- سرزمین و آب و هوا _____ سالنامه آماری استان خوزستان - 1400

4-1- تقسیمات کشوری در محدوده استان خوزستان : 1400 (دنباله)

شهرستان و بخش	نام شهر	نام دهستان	تعداد آبادی		
			جمع	دارای سکنه	خالی از سکنه
	شمس آباد	قبله ای	49	32	17
	میانرود				
	شهر امام				
	سیاه منصور				
	منتظران				
بخش چغامیش			43	27	16
	چغامیش	چغامیش	19	13	6
	جندی شاپور	خیبر	24	14	10
بخش شهیون			419	259	160
	شهیون	احمد فداله	56	41	15
		امامزاده سید محمود	80	68	12
		دره کاید	79	64	15
		سید ولی الدین	116	50	66
		شهی	88	36	52
شهرستان دشت آزادگان ..			156	82	74
بخش بستان			63	22	41
	بستان	بستان	24	13	11
		سعیدیه	39	9	30
بخش مرکزی			93	60	33
	سوسنگرد	الله اکبر	26	22	4
	ابوحمیظه	حومه شرقی	46	20	26
	کوت سید نعیم	حومه غربی	21	18	3
شهرستان رامهرمز			238	190	48
بخش مرکزی			151	114	37
	رامهرمز	حومه شرقی	55	48	7
		حومه غربی	96	66	30
بخش رود زرد			21	16	5
	رودزرد ماشین	جره	12	7	5
		ماماتین	9	9	0
بخش سلطان آباد			40	38	2
		رستم آباد	22	22	0
	سلطان آباد	سلطان آباد	18	16	2
بخش ابوالفارس			26	22	4
	باوج	ابوالفارس	18	15	3
		سه تلون	8	7	1
شهرستان شادگان			220	167	53
بخش مرکزی			165	127	38
	شادگان	آبشار	22	16	6
		بوزی	57	39	18
		جفال	41	32	9
		حسینی	45	40	5

4-1- تقسیمات کشوری در محدوده استان خوزستان : 1400 (دنباله)

تعداد آبادی			نام دهستان	نام شهر	شهرستان و بخش
خالی از سکنه	دارای سکنه	جمع			
14	25	39			بخش دارخوین
11	13	24	دارخوین	دارخوین	
3	12	15	دریسیه		
1	15	16			بخش خانافره
0	10	10	ناصری	خانافره	
1	5	6	سالمی		
61	95	156			شهرستان شوش
23	59	82			بخش مرکزی
8	16	24	بن معلی	شوش	
15	43	58	حسین آباد	حر	
38	36	74			بخش فتح المبین
8	22	30	چنانه		
30	14	44	سرخه	فتح المبین	
67	185	252			شهرستان شوشتر
2	58	60			بخش شعیبیه
2	35	37	شعیبیه غربی	گوریه	
0	23	23	شعیبیه شرقی		
40	64	104			بخش مرکزی
15	13	28	سردار آباد	شرافت	
25	51	76	شهید مدرس	سرداران	
25	63	88		عرب حسن	بخش میان آب
4	31	35	میان آب جنوبی		
21	32	53	میان آب شمالی		

1- سرزمین و آب و هوا سالنامه آماری استان خوزستان - 1400

4-1- تقسیمات کشوری در محدوده استان خوزستان : 1400 (دنباله)

تعداد آبادی			نام دهستان	نام شهر	شهرستان و بخش
خالی از سکنه	دارای سکنه	جمع			
33	55	88			شهرستان کارون
18	35	53			بخش سویسه
16	20	36	سویسه		
2	15	17	موران		
15	20	35			بخش مرکزی
8	8	16	قلعه چنعان	کوت عبدالله	
7	12	19	کوت عبدالله		
13	104	117			شهرستان کرخه
9	86	95			بخش مرکزی
6	57	63	سید عباس	الوان	
3	29	32	آهودشت		
4	18	22			بخش شاوور
2	9	11	کرخا	شاوور	
2	9	11	شاوور		
125	160	285			شهرستان مسجدسلیمان
61	52	113			بخش مرکزی
34	38	72	جهانگیری	مسجدسلیمان	
27	14	41	جهانگیری شمالی		
43	83	126			بخش گلگیر
17	29	46	تل بزان	گلگیر	
26	54	80	تمبی گلگیر		
21	25	46			بخش عنبر
14	13	27	ذیلابی		
7	12	19	عنبر	عنبر	
104	150	254			شهرستان لالی
36	84	120			بخش حتی
28	34	62	جاستون شه		
8	50	58	حتی		
68	66	134		لالی	بخش مرکزی
56	23	79	دشت لالی		
12	43	55	سادات		

سالنامه آماری استان خوزستان - 1400 _____ 1- سرزمین و آب و هوا

4-1- تقسیمات کشوری در محدوده استان خوزستان : 1400 (دنباله)

تعداد آبادی			نام دهستان	نام شهر	شهرستان و بخش
خالی از سکنه	دارای سکنه	جمع			
50	132	182			شهرستان رامشیر
24	82	106		رامشیر	بخش مرکزی
20	54	74	عبدلیه شرقی		
4	28	32	عبدلیه غربی		
26	50	76			بخش مشراکه
11	29	40	آزاده		
15	21	36	مشراکه	مشراکه	
25	56	81			شهرستان گتوند
0	24	24			بخش عقیلی
0	9	9	عقیلی شمالی	ترکالکی	
0	15	15	عقیلی جنوبی	سماله	
25	32	57		گتوند	بخش مرکزی
13	13	26	جنت مکان	صالح شهر	
12	19	31	کیارس	جنت مکان	
224	328	552			شهرستان اندیکا
69	150	219			بخش مرکزی
34	50	84	شلال ودشتگل	قلعه خواجه	
35	100	135	قلعه خواجه		
46	88	134			بخش چلو
25	56	81	چلو	زاووت	
21	32	53	لرکتک		
109	90	199			بخش آبژدان
39	49	88	آبژدان	آبژدان	
70	41	111	کوشک		
75	43	118			شهرستان هفتکل
43	10	53			بخش مرکزی
43	10	53	حومه	هفتکل	
32	33	65			بخش رگیوه
5	23	28	رگیوه		
27	10	37	گزین		
72	97	169			شهرستان هویزه
30	56	86			بخش مرکزی
24	24	48	هویزه شمالی	هویزه	
6	32	38	هویزه جنوبی		
42	41	83			بخش نیسان
26	28	54	بنی صالح	رفیع	
16	13	29	نیسان		

مأخذ- سازمان مدیریت و برنامه ریزی استان خوزستان .

1- سرزمین و آب و هوا _____ سالنامه آماری استان خوزستان - 1400

1-5- مشخصات ایستگاه های هواشناسی : 1400

ایستگاه	نام شهر یا دهستان محل استقرار	نوع ایستگاه	سال تأسیس	ارتفاع از سطح دریا (متر)
ایستگاه اهواز.....	اهواز	سینوپتیک اصلی	1330	22/5
ایستگاه آبادان.....	آبادان	سینوپتیک اصلی	1300	6/6
ایستگاه امیدیه.....	امیدیه	سینوپتیک اصلی	1370	27/0
ایستگاه بستان.....	بستان	سینوپتیک اصلی	1365	7/8
ایستگاه ایذه.....	ایذه	سینوپتیک تکمیلی	1371	827/0
ایستگاه بهبهان.....	بهبهان	سینوپتیک اصلی	1372	313/0
ایستگاه دزفول.....	صفی آباد دزفول	سینوپتیک اصلی	1365	83/0
ایستگاه شوشتر.....	شوشتر	سینوپتیک تکمیلی	1372	67/0
ایستگاه رامهرمز.....	رامهرمز	سینوپتیک اصلی	1366	150/0
ایستگاه مسجد سلیمان.....	مسجد سلیمان	سینوپتیک اصلی	1368	320/0
ایستگاه ماهشهر.....	ماهشهر	سینوپتیک اصلی	1366	6/0
ایستگاه هندیجان.....	هندیجان	سینوپتیک تکمیلی	1379	3/0
ایستگاه دهدز.....	دهدز	سینوپتیک تکمیلی	1381	1457/0
مرکز تحقیقات هواشناسی کشاورزی.....	حومه اهواز	سینوپتیک تکمیلی	1382	12/0
ایستگاه حسینیه.....	حسینیه	سینوپتیک تکمیلی	1381	354/0
ایستگاه شادگان.....	شادگان	سینوپتیک تکمیلی	1385	4/9
ایستگاه گتوند.....	گتوند	سینوپتیک تکمیلی	1386	71/0
ایستگاه لالی.....	لالی	سینوپتیک تکمیلی	1384	365/0
ایستگاه شوش.....	شوش	سینوپتیک تکمیلی	1386	65/0
ایستگاه آغاچاری.....	آغاچاری	سینوپتیک تکمیلی	1388	143/0

1-5- مشخصات ایستگاه های هواشناسی: 1400 (دنباله)

طول و عرض جغرافیایی						ایستگاه
عرض شمالی			طول شرقی			
درجه	دقیقه	ثانیه	درجه	دقیقه	ثانیه	
31	20	39	48	44	39	ایستگاه اهواز.....
30	22	38	48	12	53	ایستگاه آبادان.....
30	44	33	49	41	16	ایستگاه امیدیه.....
31	42	28	48	0	36	ایستگاه بستان.....
31	50	51	49	51	16	ایستگاه ایذه.....
30	36	20	50	13	2	ایستگاه بهبهان.....
32	15	12	48	25	59	ایستگاه دزفول.....
32	3	0	48	50	0	ایستگاه شوشتر.....
31	16	22	49	35	47	ایستگاه رامهرمز.....
31	59	0	49	14	27	ایستگاه مسجد سلیمان.....
30	32	44	49	9	33	ایستگاه ماهشهر.....
30	14	58	49	42	23	ایستگاه هندیجان.....
31	42	30	50	16	53	ایستگاه دهدز.....
31	15	0	48	33	0	مرکز تحقیقات هواشناسی کشاورزی.
32	40	11	48	15	0	ایستگاه حسینیه.....
30	39	26	48	38	30	ایستگاه شادگان.....
32	13	23	48	48	32	ایستگاه گتوند.....
32	20	10	49	5	59	ایستگاه لالی.....
32	11	40	48	14	22	ایستگاه شوش.....
30	41	48	49	49	41	ایستگاه آغاچاری.....

مأخذ - اداره کل هواشناسی استان خوزستان .

1- سرزمین و آب و هوا سالنامه آماری استان خوزستان - 1400

1-6- اطلاعات هواشناسی ایستگاه های استان برحسب ماه : 1400

ایستگاه صفی آباد دزفول					ماه
دمای هوا (درجه سلسیوس)					
پایین ترین کمینه	بالاترین بیشینه	میانگین	میانگین کمینه	میانگین بیشینه	
4/9	37/8	22/9	14/0	31/8	فروردین
15/4	46/9	30/4	20/4	40/5	اردیبهشت
19/5	48/3	34/3	23/5	45/2	خرداد
22/7	50/2	37/3	26/9	47/7	تیر
23/7	50/7	37/2	27/4	47/0	مرداد
18/8	49/8	34/7	24/8	44/6	شهریور
14/0	43/3	29/1	19/3	38/8	مهر
9/5	35/1	21/9	14/5	29/2	آبان
7/1	27/9	17/3	11/2	23/5	آذر
0/9	23/1	12/3	6/9	17/7	دی
-1/6	24/9	12/7	5/9	19/5	بهمن
-0/8	36/8	19/6	8/6	30/6	اسفند

ایستگاه صفی آباد دزفول							ماه
حداکثر سرعت وزش باد (متر بر ثانیه)	ساعات آفتابی (ساعت)	تعداد روزهای همراه با گرد و غبار ⁽¹⁾	تعداد روزهای یخبندان	رطوبت نسبی (درصد)	حداکثر بارندگی در یک روز (میلیمتر)	بارندگی ماهانه (میلیمتر)	
10/0	228/3	8/0	0/0	49/0	0/8	0/8	فروردین
11/0	312/8	2/0	0/0	37/0	0/0	0/0	اردیبهشت
11/0	356/0	6/0	0/0	26/0	0/2	0/2	خرداد
7/0	361/7	2/0	0/0	27/0	0/0	0/0	تیر
11/0	383/4	2/0	0/0	26/0	0/0	0/0	مرداد
9/0	323/8	0/0	0/0	30/0	0/0	0/0	شهریور
8/0	293/6	0/0	0/0	35/0	0/0	0/0	مهر
7/0	203/9	0/0	0/0	57/0	19/7	28/2	آبان
10/0	167/4	0/0	0/0	70/0	14/2	34/9	آذر
14/0	160/9	2/0	0/0	79/0	41/9	65/8	دی
14/0	203/4	5/0	2/0	67/0	7/5	18/9	بهمن
14/0	110/4	14/0	2/0	63/0	7/8	14/0	اسفند

سالنامه آماری استان خوزستان - 1400 _____ 1- سرزمین و آب و هوا

6-1- اطلاعات هواشناسی ایستگاه های استان برحسب ماه : 1400(دنباله)

ایستگاه آبادان					ماه
دمای هوا (درجه سلسیوس)					
پایین ترین کمینه	بالا ترین بیشینه	میانگین	میانگین کمینه	میانگین بیشینه	
12/8	43/3	25/9	18/9	32/9	فروردین
20/9	48/0	33/4	25/1	41/7	اردیبهشت
24/5	50/1	37/3	28/6	45/9	خرداد
27/0	51/7	39/7	30/7	48/6	تیر
26/3	51/7	39/0	30/2	47/9	مرداد
20/8	50/6	37/0	27/5	46/4	شهریور
16/9	45/7	31/5	22/5	40/6	مهر
11/9	37/7	24/0	16/8	31/1	آبان
5/4	29/0	18/6	12/7	24/5	آذر
4/5	24/4	13/7	9/2	18/3	دی
1/9	26/0	15/0	9/5	20/6	بهمن
8/0	29/4	19/9	14/3	25/4	اسفند

ایستگاه آبادان							ماه
حداکثر سرعت وزش باد (متر بر ثانیه)	ساعات آفتابی (ساعت)	تعداد روزهای همراه با گرد و غبار ⁽¹⁾	تعداد روزهای یخبندان	رطوبت نسبی (درصد)	حداکثر بارندگی در یک روز (میلیمتر)	بارندگی ماهانه (میلیمتر)	
17/0	260/6	5/0	0/0	34/0	0/3	0/3	فروردین
13/0	318/3	9/0	0/0	31/0	1/3	1/3	اردیبهشت
20/0	353/1	6/0	0/0	21/0	0/0	0/0	خرداد
18/0	371/5	0/0	0/0	29/0	0/0	0/0	تیر
17/0	344/0	2/0	0/0	27/0	0/0	0/0	مرداد
13/0	330/5	2/0	0/0	32/0	0/0	0/0	شهریور
13/0	300/5	1/0	0/0	28/0	0/0	0/0	مهر
14/0	241/9	1/0	0/0	47/0	0/0	0/0	آبان
14/0	178/6	3/0	0/0	60/0	26/1	48/3	آذر
12/0	191/5	6/0	0/0	71/0	11/5	28/5	دی
16/0	231/8	3/0	0/0	56/0	15/4	16/1	بهمن
14/0	212/2	13/0	0/0	44/0	10/4	10/4	اسفند

1- سرزمین و آب و هوا سالنامه آماری استان خوزستان - 1400

6-1- اطلاعات هواشناسی ایستگاه های استان برحسب ماه : 1400(دنباله)

ایستگاه بستان					ماه
دمای هوا (درجه سلسیوس)					
پایین ترین کمینه	بالاترین بیشینه	میانگین	میانگین کمینه	میانگین بیشینه	
7/4	42/0	24/7	16/2	33/1	فروردین
18/8	47/0	32/0	23/0	41/1	اردیبهشت
20/9	49/6	35/9	25/9	45/9	خرداد
23/8	51/1	38/4	28/2	48/6	تیر
23/7	51/1	38/2	28/8	47/7	مرداد
19/8	50/6	35/6	25/7	45/5	شهریور
13/7	44/6	30/0	20/0	39/9	مهر
9/7	36/1	22/8	14/8	30/8	آبان
5/0	29/6	17/9	11/5	24/4	آذر
1/0	23/7	12/5	7/3	17/7	دی
-0/8	26/0	13/8	7/3	20/3	بهمن
3/0	29/2	18/6	12/1	25/0	اسفند

ایستگاه بستان							ماه
حداکثر سرعت وزش باد (متر بر ثانیه)	ساعات آفتابی (ساعت)	تعداد روزهای همراه با گرد و غبار ⁽¹⁾	تعداد روزهای یخبندان	رطوبت نسبی (درصد)	حداکثر بارندگی در یک روز (میلیمتر)	بارندگی ماهانه (میلیمتر)	
17/0	270/1	20/0	0/0	38/0	0/0	0/0	فروردین
20/0	314/0	10/0	0/0	31/0	0/0	0/0	اردیبهشت
15/0	369/8	15/0	0/0	20/0	0/0	0/0	خرداد
12/0	377/7	6/0	0/0	25/0	0/0	0/0	تیر
15/0	349/6	5/0	0/0	25/0	0/1	0/1	مرداد
10/0	340/4	6/0	0/0	28/0	0/0	0/0	شهریور
11/0	313/8	4/0	0/0	25/0	0/0	0/0	مهر
17/0	239/9	1/0	0/0	44/0	3/5	3/9	آبان
14/0	191/6	5/0	0/0	60/0	9/3	18/3	آذر
13/0	170/7	5/0	0/0	74/0	42/2	89/1	دی
9/0	219/6	8/0	1/0	57/0	3/1	3/6	بهمن
11/0	177/1	20/0	0/0	48/0	3/7	5/1	اسفند

سالنامه آماری استان خوزستان - 1400 _____ 1- سرزمین و آب و هوا

6-1- اطلاعات هواشناسی ایستگاه های استان برحسب ماه : 1400(دنباله)

ایستگاه اهواز					ماه
دمای هوا (درجه سلسیوس)					
پایین ترین کمینه	بالاترین بیشینه	میانگین	میانگین کمینه	میانگین بیشینه	
11/6	41/0	25/8	17/9	33/8	فروردین
19/0	47/6	32/9	24/0	41/8	اردیبهشت
23/9	49/4	37/5	28/8	46/2	خرداد
27/1	50/6	39/9	31/2	48/6	تیر
26/4	51/2	39/2	30/7	47/8	مرداد
23/0	49/1	36/6	27/7	45/5	شهریور
15/9	44/3	31/0	21/9	40/1	مهر
11/6	36/4	23/7	16/0	31/4	آبان
5/9	29/1	18/6	12/2	25/0	آذر
2/9	25/9	13/6	8/3	18/9	دی
0/6	27/4	14/4	7/8	20/9	بهمن
6/7	30/8	19/3	13/3	25/4	اسفند

ایستگاه اهواز							ماه
حد اکثر سرعت وزش باد (متر بر ثانیه)	ساعات آفتابی (ساعت)	تعداد روزهای همراه با گرد و غبار ⁽¹⁾	تعداد روزهای یخبندان	رطوبت نسبی (درصد)	حد اکثر بارندگی در یک روز (میلیمتر)	بارندگی ماهانه (میلیمتر)	
16/0	276/8	4/0	0/0	33/0	0/0	0/0	فروردین
11/0	332/1	4/0	0/0	28/0	0/0	0/0	اردیبهشت
13/0	369/2	12/0	0/0	16/0	0/0	0/0	خرداد
12/0	373/4	1/0	0/0	26/0	0/0	0/0	تیر
14/0	349/8	0/0	0/0	25/0	0/0	0/0	مرداد
9/0	340/4	1/0	0/0	27/0	0/0	0/0	شهریور
9/0	303/6	2/0	0/0	26/0	0/0	0/0	مهر
10/0	223/1	1/0	0/0	43/0	4/0	4/6	آبان
13/0	170/6	4/0	0/0	60/0	8/9	35/3	آذر
14/0	163/2	5/0	0/0	70/0	16/1	36/7	دی
16/0	206/7	5/0	0/0	54/0	12/0	12/6	بهمن
13/0	185/1	14/0	0/0	44/0	1/9	3/7	اسفند

1- سرزمین و آب و هوا سالنامه آماری استان خوزستان - 1400

6-1- اطلاعات هواشناسی ایستگاه های استان بر حسب ماه : 1400 (دنباله)

ایستگاه رامهرمز					ماه
دمای هوا (درجه سلسیوس)					
پایین ترین کمینه	بالاترین بیشینه	میانگین	میانگین کمینه	میانگین بیشینه	
10/0	40/4	26/2	18/7	33/7	فروردین
22/6	47/8	34/1	26/5	41/7	اردیبهشت
27/2	49/8	38/2	29/9	46/6	خرداد
29/8	51/0	40/3	32/4	48/2	تیر
29/6	51/4	40/2	32/9	47/5	مرداد
24/8	49/0	37/6	29/7	45/5	شهریور
17/4	45/4	32/2	24/2	40/2	مهر
13/2	36/6	25/0	18/6	31/4	آبان
10/0	29/4	19/5	14/2	24/9	آذر
3/6	24/8	14/2	9/7	18/6	دی
1/2	26/2	15/0	9/5	20/5	بهمن
5/2	31/0	19/8	14/0	25/5	اسفند

ایستگاه رامهرمز							ماه
حداکثر سرعت وزش باد (متر بر ثانیه)	ساعات آفتابی (ساعت)	تعداد روزهای همراه با گرد و غبار ⁽¹⁾	تعداد روزهای یخبندان	رطوبت نسبی (درصد)	حداکثر بارندگی در یک روز (میلیمتر)	بارندگی ماهانه (میلیمتر)	
13/0	251/8	1/0	0/0	31/0	0/3	0/5	فروردین
9/0	318/6	5/0	0/0	21/0	0/0	0/0	اردیبهشت
10/0	363/9	3/0	0/0	15/0	0/0	0/0	خرداد
9/0	364/7	0/0	0/0	21/0	0/0	0/0	تیر
10/0	343/1	0/0	0/0	21/0	0/0	0/0	مرداد
10/0	327/2	0/0	0/0	22/0	0/0	0/0	شهریور
9/0	302/4	0/0	0/0	23/0	0/0	0/0	مهر
10/0	221/6	0/0	0/0	36/0	0/3	0/9	آبان
11/0	173/3	1/0	0/0	57/0	48/2	119/5	آذر
10/0	180/7	1/0	0/0	72/0	20/9	51/6	دی
8/0	205/3	3/0	0/0	56/0	17/7	24/5	بهمن
11/0	166/4	15/0	0/0	50/0	5/6	10/4	اسفند

سالنامه آماری استان خوزستان - 1400 _____ 1- سرزمین و آب و هوا

6-1- اطلاعات هواشناسی ایستگاه های استان بر حسب ماه : 1400 (دنباله)

ایستگاه بندرماهشهر					ماه
دمای هوا (درجه سلسیوس)					
پایین ترین کمینه	بالاترین بیشینه	میانگین	میانگین کمینه	میانگین بیشینه	
11/2	38/4	25/3	18/1	32/5	فروردین
20/6	47/2	32/4	25/3	39/6	اردیبهشت
24/2	50/2	36/4	27/3	45/6	خرداد
26/8	50/8	37/9	30/1	45/6	تیر
27/2	50/6	38/1	30/1	45/9	مرداد
21/0	49/4	35/3	26/8	43/7	شهریور
11/0	45/2	30/1	20/7	39/5	مهر
10/6	37/0	23/8	16/9	30/8	آبان
6/6	28/4	18/9	13/4	24/3	آذر
3/0	24/0	13/4	9/0	17/7	دی
1/0	25/8	14/7	8/9	20/5	بهمن
5/6	30/2	19/6	13/8	25/3	اسفند

ایستگاه بندرماهشهر							ماه
حداکثر سرعت وزش باد (متر بر ثانیه)	ساعات آفتابی (ساعت)	تعداد روزهای همراه با گرد و غبار ⁽¹⁾	تعداد روزهای یخبندان	رطوبت نسبی (درصد)	حداکثر بارندگی در یک روز (میلیمتر)	بارندگی ماهانه (میلیمتر)	
11/0	237/7	4/0	0/0	42/0	0/1	0/1	فروردین
14/0	304/0	10/0	0/0	40/0	0/3	0/3	اردیبهشت
14/0	352/3	9/0	0/0	27/0	0/0	0/0	خرداد
10/0	372/4	1/0	0/0	39/0	0/0	0/0	تیر
13/0	357/7	1/0	0/0	37/0	0/0	0/0	مرداد
10/0	330/8	3/0	0/0	41/0	0/0	0/0	شهریور
11/0	296/4	2/0	0/0	40/0	0/0	0/0	مهر
8/0	238/7	1/0	0/0	49/0	0/0	0/0	آبان
10/0	189/3	2/0	0/0	64/0	47/0	102/1	آذر
11/0	204/5	5/0	0/0	74/0	18/6	59/3	دی
8/0	237/1	3/0	0/0	58/0	9/7	9/9	بهمن
12/0	155/6	15/0	0/0	51/0	1/1	1/1	اسفند

1- سرزمین و آب و هوا سالنامه آماری استان خوزستان - 1400

6-1- اطلاعات هواشناسی ایستگاه های استان برحسب ماه : 1400(دنباله)

ایستگاه امیدیه					ماه
دمای هوا (درجه سلسیوس)					
پایین ترین کمینه	بالاترین بیشینه	میانگین	میانگین کمینه	میانگین بیشینه	
8/4	40/4	25/6	16/9	34/3	فروردین
19/9	48/4	32/7	23/6	41/7	اردیبهشت
22/6	51/0	36/7	26/4	46/9	خرداد
25/6	51/5	38/5	28/9	48/0	تیر
27/0	52/1	38/7	29/6	47/8	مرداد
20/2	49/4	36/0	26/2	45/7	شهریور
13/8	46/0	30/6	20/5	40/8	مهر
11/4	37/4	23/8	16/0	31/6	آبان
8/0	28/0	18/7	12/9	24/5	آذر
1/8	24/8	13/5	8/6	18/5	دی
-0/3	27/9	14/3	7/5	21/0	بهمن
5/0	31/7	20/0	13/4	26/6	اسفند

ایستگاه امیدیه							ماه
حداکثر سرعت وزش باد (متر بر ثانیه)	ساعات آفتابی (ساعت)	تعداد روزهای همراه با گرد و غبار ⁽¹⁾	تعداد روزهای یخبندان	رطوبت نسبی (درصد)	حداکثر بارندگی در یک روز (میلیمتر)	بارندگی ماهانه (میلیمتر)	
15/0	251/2	4/0	0/0	32/0	0/1	0/1	فروردین
13/0	309/1	9/0	0/0	25/0	0/0	0/0	اردیبهشت
15/0	347/8	9/0	0/0	16/0	0/0	0/0	خرداد
13/0	354/8	1/0	0/0	30/0	0/0	0/0	تیر
12/0	338/7	0/0	0/0	27/0	1/1	1/1	مرداد
12/0	319/1	2/0	0/0	27/0	0/0	0/0	شهریور
15/0	294/2	1/0	0/0	26/0	0/0	0/0	مهر
30/0	224/7	0/0	0/0	43/0	31/0	32/1	آبان
12/0	179/6	2/0	0/0	64/0	53/5	139/0	آذر
12/0	184/3	3/0	0/0	76/0	12/4	50/5	دی
12/0	209/7	4/0	1/0	59/0	15/1	21/3	بهمن
15/0	138/3	18/0	0/0	47/0	1/6	2/8	اسفند

سالنامه آماری استان خوزستان - 1400 _____ 1- سرزمین و آب و هوا

6-1- اطلاعات هواشناسی ایستگاه های استان بر حسب ماه : 1400(دنباله)

ایستگاه شوشتر					ماه
دمای هوا (درجه سلسیوس)					
پایین ترین کمینه	بالاترین بیشینه	میانگین	میانگین کمینه	میانگین بیشینه	
9/4	39/9	26/0	18/8	33/2	فروردین
21/4	47/3	33/5	26/1	40/9	اردیبهشت
24/8	49/8	37/7	29/0	46/3	خرداد
29/0	50/8	39/8	31/6	48/0	تیر
28/5	50/8	39/4	31/8	47/0	مرداد
23/7	49/0	36/9	29/0	44/7	شهریور
17/7	44/2	31/3	23/8	38/7	مهر
13/9	35/8	24/4	18/4	30/4	آبان
8/8	27/7	19/3	14/3	24/3	آذر
3/1	25/1	13/8	9/6	18/1	دی
0/4	25/7	14/8	9/3	20/3	بهمن
5/3	29/0	19/3	13/9	24/8	اسفند

ایستگاه شوشتر							ماه
حداکثر سرعت وزش باد (متر بر ثانیه)	ساعات آفتابی (ساعت)	تعداد روزهای همراه با گرد و غبار ⁽¹⁾	تعداد روزهای یخبندان	رطوبت نسبی (درصد)	حداکثر بارندگی در یک روز (میلیمتر)	بارندگی ماهانه (میلیمتر)	
8/0	252/2	1/0	0/0	25/0	3/4	3/4	فروردین
15/0	325/1	2/0	0/0	15/0	0/0	0/0	اردیبهشت
11/0	357/8	4/0	0/0	14/0	0/1	0/1	خرداد
7/0	374/1	0/0	0/0	18/0	0/0	0/0	تیر
15/0	339/1	0/0	0/0	15/0	0/0	0/0	مرداد
6/0	334/4	0/0	0/0	18/0	0/0	0/0	شهریور
8/0	307/7	0/0	0/0	17/0	0/0	0/0	مهر
13/0	206/2	0/0	0/0	29/0	39/5	41/4	آبان
8/0	176/2	1/0	0/0	47/0	43/7	87/6	آذر
8/0	161/5	0/0	0/0	60/0	35/1	105/5	دی
8/0	189/8	4/0	0/0	37/0	1/6	16/6	بهمن
11/0	148/8	9/0	0/0	43/0	11/0	17/4	اسفند

1- سرزمین و آب و هوا _____ سالنامه آماری استان خوزستان - 1400

1-6- اطلاعات هواشناسی ایستگاه های استان بر حسب ماه : 1400(دنباله)

ایستگاه ایذه					ماه
دمای هوا (درجه سلسیوس)					
پایین ترین کمینه	بالاترین بیشینه	میانگین	میانگین کمینه	میانگین بیشینه	
4/2	35/8	20/0	11/5	28/5	فروردین
13/4	41/9	26/5	17/2	35/8	اردیبهشت
17/4	44/3	31/4	21/1	41/7	خرداد
20/6	46/1	33/7	24/3	43/2	تیر
20/7	46/8	33/6	25/0	42/2	مرداد
15/3	44/8	31/6	21/9	41/2	شهریور
9/4	41/0	25/9	15/7	36/1	مهر
5/9	32/9	18/6	11/1	26/2	آبان
0/8	26/4	13/7	6/4	21/0	آذر
0/8	21/4	9/6	3/8	15/5	دی
-3/6	21/3	9/5	2/9	16/1	بهمن
-0/9	26/1	13/8	7/3	20/2	اسفند

ایستگاه ایذه							ماه
حداکثر سرعت وزش باد (متر بر ثانیه)	ساعات آفتابی (ساعت)	تعداد روزهای همراه با گرد و غبار ⁽¹⁾	تعداد روزهای یخبندان	رطوبت نسبی (درصد)	حداکثر بارندگی در یک روز (میلیمتر)	بارندگی ماهانه (میلیمتر)	
12/0	239/7	0/0	0/0	45/0	3/2	4/4	فروردین
10/0	332/6	2/0	0/0	27/0	7/1	7/1	اردیبهشت
10/0	374/0	2/0	0/0	14/0	0/0	0/0	خرداد
10/0	366/6	0/0	0/0	16/0	2/2	2/2	تیر
10/0	335/4	0/0	0/0	17/0	0/0	0/0	مرداد
11/0	335/9	0/0	0/0	15/0	0/0	0/0	شهریور
9/0	295/2	0/0	0/0	18/0	0/0	0/0	مهر
10/0	197/2	0/0	0/0	36/0	19/4	23/2	آبان
8/0	148/9	0/0	0/0	55/0	42/8	143/9	آذر
9/0	158/0	0/0	3/0	66/0	54/0	96/4	دی
9/0	181/2	2/0	6/0	57/0	28/6	41/5	بهمن
8/0	146/4	8/0	2/0	61/0	13/5	46/7	اسفند

سالنامه آماری استان خوزستان - 1400 _____ 1- سرزمین و آب و هوا

1-6- اطلاعات هواشناسی ایستگاه های استان بر حسب ماه : 1400(دنباله)

ایستگاه بهبهان					ماه
دمای هوا (درجه سلسیوس)					
پایین ترین کمینه	بالاترین بیشینه	میانگین	میانگین کمینه	میانگین بیشینه	
8/0	38/8	24/0	14/9	33/0	فروردین
16/3	46/7	30/3	20/7	39/8	اردیبهشت
22/0	48/6	35/3	25/6	45/0	خرداد
24/6	49/1	37/0	28/2	45/8	تیر
24/2	50/4	37/2	28/6	45/7	مرداد
20/1	47/9	34/8	25/2	44/3	شهریور
14/9	43/9	29/3	19/4	39/3	مهر
10/8	36/3	22/5	14/3	30/7	آبان
5/6	29/9	17/8	11/1	24/5	آذر
1/4	25/0	12/7	7/3	18/1	دی
-1/6	26/7	13/0	6/0	20/1	بهمن
2/2	30/9	18/4	11/7	25/2	اسفند

ایستگاه بهبهان							ماه
حداکثر سرعت وزش باد (متر بر ثانیه)	ساعات آفتابی (ساعت)	تعداد روزهای همراه با گرد و غبار ⁽¹⁾	تعداد روزهای یخبندان	رطوبت نسبی (درصد)	حداکثر بارندگی در یک روز (میلیمتر)	بارندگی ماهانه (میلیمتر)	
19/0	255/0	3/0	0/0	38/0	0/0	0/0	فروردین
15/0	329/3	2/0	0/0	29/0	0/6	0/6	اردیبهشت
15/0	363/8	1/0	0/0	18/0	0/0	0/0	خرداد
17/0	354/4	1/0	0/0	27/0	0/0	0/0	تیر
15/0	352/7	4/0	0/0	25/0	0/0	0/0	مرداد
17/0	333/9	0/0	0/0	26/0	0/0	0/0	شهریور
16/0	307/3	1/0	0/0	28/0	0/0	0/0	مهر
12/0	232/8	0/0	0/0	47/0	19/0	19/6	آبان
11/0	184/0	0/0	0/0	67/0	51/8	107/8	آذر
13/0	171/1	2/0	0/0	78/0	14/0	44/0	دی
12/0	212/7	3/0	2/0	65/0	15/2	26/2	بهمن
18/0	132/1	16/0	0/0	56/0	2/4	10/8	اسفند

1- سرزمین و آب و هوا سالنامه آماری استان خوزستان - 1400

6-1- اطلاعات هواشناسی ایستگاه های استان بر حسب ماه : 1400(دنباله)

ایستگاه مسجدسلیمان					ماه
دمای هوا (درجه سلسیوس)					
پایین ترین کمینه	بالاترین بیشینه	میانگین	میانگین کمینه	میانگین بیشینه	
9/1	38/5	24/7	17/6	31/9	فروردین
20/1	45/2	32/1	25/0	39/2	اردیبهشت
24/8	47/4	36/1	28/0	4/1	خرداد
27/9	48/7	38/8	31/4	46/2	تیر
28/9	48/9	38/7	32/2	45/2	مرداد
23/4	48/1	35/9	28/4	43/4	شهریور
17/5	42/7	30/4	22/6	38/3	مهر
12/8	35/2	23/3	17/1	29/4	آبان
8/7	28/6	18/2	12/6	23/8	آذر
3/2	24/0	12/9	8/4	17/4	دی
0/0	24/6	13/1	7/5	18/6	بهمن
4/6	28/9	17/9	12/6	23/2	اسفند

ایستگاه مسجدسلیمان							ماه
حداکثر سرعت وزش باد (متر بر ثانیه)	ساعات آفتابی (ساعت)	تعداد روزهای همراه با گرد و غبار ⁽¹⁾	تعداد روزهای یخبندان	رطوبت نسبی (درصد)	حداکثر بارندگی در یک روز (میلیمتر)	بارندگی ماهانه (میلیمتر)	
19/0	189/8	2/0	0/0	29/0	0/5	0/8	فروردین
9/0	278/5	2/0	0/0	21/0	0/0	0/0	اردیبهشت
10/0	314/0	7/0	0/0	15/0	0/0	0/0	خرداد
11/0	351/3	2/0	0/0	19/0	0/0	0/0	تیر
13/0	331/2	1/0	0/0	18/0	0/0	0/0	مرداد
8/0	321/4	0/0	0/0	21/0	0/0	0/0	شهریور
8/0	306/4	0/0	0/0	21/0	0/0	0/0	مهر
7/0	202/9	0/0	0/0	36/0	2/8	3/2	آبان
11/0	153/5	0/0	0/0	55/0	17/0	55/5	آذر
11/0	156/2	0/0	0/0	76/0	29/0	81/0	دی
6/0	190/8	3/0	1/0	62/0	10/4	17/3	بهمن
8/0	96/7	10/0	0/0	56/0	20/3	31/0	اسفند

سالنامه آماری استان خوزستان - 1400 _____ 1- سرزمین و آب و هوا

6-1- اطلاعات هواشناسی ایستگاه های استان بر حسب ماه : 1400(دنباله)

ایستگاه هندیجان					ماه
دمای هوا (درجه سلسیوس)					
پایین ترین کمینه	بالاترین بیشینه	میانگین	میانگین کمینه	میانگین بیشینه	
9/2	39/1	24/4	16/2	32/6	فروردین
19/6	47/9	31/4	22/9	39/9	اردیبهشت
22/2	50/6	35/9	26/0	45/8	خرداد
25/9	51/3	37/2	28/7	45/6	تیر
26/3	50/7	37/7	29/6	45/9	مرداد
20/7	48/5	35/0	26/1	43/9	شهریور
15/0	45/4	30/1	20/7	39/5	مهر
9/9	36/6	23/7	16/6	30/7	آبان
6/1	28/4	18/4	12/7	24/0	آذر
0/7	23/2	12/9	8/2	17/7	دی
-0/2	25/7	14/0	7/9	20/1	بهمن
3/4	30/6	19/5	13/4	25/5	اسفند

ایستگاه هندیجان							ماه
حداکثر سرعت وزش باد (متر بر ثانیه)	ساعات آفتابی (ساعت)	تعداد روزهای همراه با گرد و غبار ⁽¹⁾	تعداد روزهای یخبندان	رطوبت نسبی (درصد)	حداکثر بارندگی در یک روز (میلیمتر)	بارندگی ماهانه (میلیمتر)	
12/0	263/4	1/0	0/0	38/0	0/0	0/0	فروردین
8/0	328/8	0/0	0/0	35/0	0/0	0/0	اردیبهشت
13/0	359/6	1/0	0/0	19/0	0/0	0/0	خرداد
10/0	362/0	2/0	0/0	38/0	0/0	0/0	تیر
9/0	349/4	1/0	0/0	34/0	0/0	0/0	مرداد
10/0	323/1	2/0	0/0	35/0	0/0	0/0	شهریور
11/0	292/1	2/0	0/0	33/0	0/0	0/0	مهر
10/0	238/0	0/0	0/0	44/0	1/3	1/9	آبان
8/0	185/9	0/0	0/0	66/0	33/5	80/1	آذر
10/0	185/3	1/0	0/0	81/0	10/0	41/6	دی
10/0	229/3	0/0	1/0	59/0	4/3	8/3	بهمن
11/0	177/4	4/0	0/0	48/0	0/5	0/7	اسفند

1- سرزمین و آب و هوا سالنامه آماری استان خوزستان - 1400

6-1- اطلاعات هواشناسی ایستگاه های استان بر حسب ماه : 1400(دنباله)

ایستگاه دهدز					ماه
دمای هوا (درجه سلسیوس)					
پایین ترین کمینه	بالاترین بیشینه	میانگین	میانگین کمینه	میانگین بیشینه	
4/0	28/8	17/3	12/0	22/5	فروردین
10/2	34/8	23/5	18/0	29/0	اردیبهشت
18/4	40/8	29/9	24/2	35/6	خرداد
23/5	40/6	31/8	26/4	37/2	تیر
23/0	40/5	31/2	25/9	36/5	مرداد
20/3	38/2	29/7	24/2	35/2	شهریور
13/0	33/8	24/6	19/3	29/8	مهر
8/0	26/7	15/8	11/6	20/0	آبان
4/5	19/9	11/6	7/9	15/2	آذر
0/3	14/9	6/8	3/7	9/9	دی
-5/8	15/5	7/1	3/3	10/9	بهمن
-1/2	21/4	11/4	7/5	15/3	اسفند

ایستگاه دهدز							ماه
حداکثر سرعت وزش باد (متر بر ثانیه)	ساعات آفتابی (ساعت)	تعداد روزهای همراه با گرد و غبار ⁽¹⁾	تعداد روزهای یخبندان	رطوبت نسبی (درصد)	حداکثر بارندگی در یک روز (میلیمتر)	بارندگی ماهانه (میلیمتر)	
7/0	260/9	2/0	0/0	39/0	7/5	12/3	فروردین
8/0	335/0	2/0	0/0	29/0	5/1	5/2	اردیبهشت
8/0	360/8	3/0	0/0	16/0	3/5	3/5	خرداد
9/0	359/5	1/0	0/0	18/0	2/0	2/0	تیر
12/0	338/3	0/0	0/0	21/0	0/0	0/0	مرداد
8/0	333/1	0/0	0/0	18/0	0/0	0/0	شهریور
8/0	315/8	0/0	0/0	19/0	0/0	0/0	مهر
8/0	218/7	0/0	0/0	41/0	8/5	28/5	آبان
7/0	187/8	0/0	0/0	27/0	57/3	186/5	آذر
7/0	175/1	1/0	0/0	66/0	48/4	96/0	دی
8/0	207/8	2/0	3/0	57/0	31/0	63/8	بهمن
8/0	165/4	13/0	1/0	61/0	26/0	84/6	اسفند

سالنامه آماری استان خوزستان - 1400 _____ 1- سرزمین و آب و هوا

6-1- اطلاعات هواشناسی ایستگاه های استان بر حسب ماه : 1400(دنباله)

ایستگاه حسینیہ اندیمشک					ماه
دمای هوا (درجه سلسیوس)					
پایین ترین کمینه	بالاترین بیشینه	میانگین	میانگین کمینه	میانگین بیشینه	
11/5	39/9	25/0	19/0	30/9	فروردین
22/1	45/8	32/8	26/7	39/0	اردیبهشت
24/2	48/0	38/0	31/9	44/1	خرداد
30/0	48/7	40/3	34/1	46/5	تیر
30/3	50/2	39/5	33/4	45/6	مرداد
27/2	48/5	37/5	31/5	43/5	شهریور
18/8	41/9	31/9	26/0	37/9	مهر
13/6	35/2	23/6	19/1	28/2	آبان
10/7	29/1	18/8	14/7	22/9	آذر
6/3	22/6	13/2	9/4	16/9	دی
3/3	23/0	13/6	9/0	18/1	بهمن
4/5	26/0	17/5	12/6	22/3	اسفند

ایستگاه حسینیہ اندیمشک							ماه
حداکثر سرعت وزش باد (متر بر ثانیه)	ساعات آفتابی (ساعت)	تعداد روزهای همراه با گرد و غبار ⁽¹⁾	تعداد روزهای یخبندان	رطوبت نسبی (درصد)	حداکثر بارندگی در یک روز (میلیمتر)	بارندگی ماهانه (میلیمتر)	
12/0	211/3	3/0	0/0	30/0	0/3	0/4	فروردین
8/0	281/5	4/0	0/0	20/0	0/0	0/0	اردیبهشت
17/0	444/8	3/0	0/0	12/0	0/0	0/0	خرداد
11/0	339/1	0/0	0/0	17/0	0/0	0/0	تیر
9/0	283/6	0/0	0/0	17/0	0/0	0/0	مرداد
11/0	314/6	0/0	0/0	17/0	0/0	0/0	شهریور
10/0	291/8	0/0	0/0	18/0	0/0	0/0	مهر
11/0	189/3	1/0	0/0	33/0	19/6	20/8	آبان
9/0	144/4	0/0	0/0	54/0	32/9	104/7	آذر
12/0	155/1	2/0	0/0	73/0	31/4	58/3	دی
9/0	199/1	4/0	0/0	55/0	17/6	32/4	بهمن
12/0	113/6	15/0	0/0	55/0	32/4	39/3	اسفند

1- سرزمین و آب و هوا سالنامه آماری استان خوزستان - 1400

6-1- اطلاعات هواشناسی ایستگاه های استان بر حسب ماه : 1400(دنباله)

ایستگاه مرکز تحقیقات کشاورزی اهواز					ماه
دمای هوا (درجه سلسیوس)					
پایین ترین کمینه	بالاترین بیشینه	میانگین	میانگین کمینه	میانگین بیشینه	
8/2	40/4	24/2	15/2	33/3	فروردین
16/8	47/4	32/1	22/3	41/9	اردیبهشت
22/0	49/6	36/1	25/9	46/4	خرداد
25/0	51/4	38/2	28/3	48/1	تیر
25/2	50/6	38/0	28/6	47/4	مرداد
20/0	50/2	35/0	24/9	45/1	شهریور
13/4	43/6	29/3	19/1	39/6	مهر
10/4	36/4	23/4	15/6	31/3	آبان
5/6	29/0	18/2	11/7	24/8	آذر
2/4	24/6	13/0	7/7	18/3	دی
-1/4	26/2	13/8	7/1	20/5	بهمن
3/2	30/0	18/3	11/9	24/6	اسفند

ایستگاه مرکز تحقیقات کشاورزی اهواز							ماه
حداکثر سرعت وزش باد (متر بر ثانیه)	ساعات آفتابی (ساعت)	تعداد روزهای همراه با گرد و غبار ⁽¹⁾	تعداد روزهای یخبندان	رطوبت نسبی (درصد)	حداکثر بارندگی در یک روز (میلیمتر)	بارندگی ماهانه (میلیمتر)	
10/0	265/0	1/0	0/0	41/0	0/1	0/1	فروردین
6/0	318/2	3/0	0/0	35/0	0/0	0/0	اردیبهشت
12/0	361/4	9/0	0/0	22/0	0/0	0/0	خرداد
10/0	373/3	1/0	0/0	31/0	0/0	0/0	تیر
12/0	345/2	0/0	0/0	32/0	0/0	0/0	مرداد
12/0	332/2	0/0	0/0	36/0	0/0	0/0	شهریور
12/0	302/1	1/0	0/0	36/0	0/0	0/0	مهر
10/0	226/5	1/0	0/0	47/0	1/1	1/6	آبان
10/0	176/7	2/0	0/0	59/0	8/6	29/7	آذر
10/0	173/3	2/0	0/0	70/0	21/7	51/5	دی
10/0	218/3	2/0	2/0	57/0	12/0	14/3	بهمن
14/0	180/7	6/0	0/0	50/0	3/8	6/9	اسفند

سالنامه آماری استان خوزستان - 1400 _____ 1- سرزمین و آب و هوا

6-1- اطلاعات هواشناسی ایستگاه های استان بر حسب ماه : 1400(دنباله)

ایستگاه شادگان					ماه
دمای هوا (درجه سلسیوس)					
پایین ترین کمینه	بالاترین بیشینه	میانگین	میانگین کمینه	میانگین بیشینه	
13/0	38/6	25/2	19/0	31/5	فروردین
21/6	46/1	32/9	25/6	40/1	اردیبهشت
24/8	48/6	36/0	27/8	44/3	خرداد
26/6	50/2	38/4	30/4	46/4	تیر
26/6	20/6	38/1	30/0	46/2	مرداد
22/8	48/3	35/2	26/8	43/7	شهریور
16/0	44/0	30/1	21/6	38/7	مهر
11/2	36/2	23/3	16/4	30/1	آبان
6/2	28/0	18/3	12/7	23/9	آذر
3/2	23/6	13/5	9/3	17/6	دی
2/6	25/8	14/8	9/5	20/2	بهمن
7/6	29/8	19/4	14/2	24/7	اسفند

ایستگاه شادگان							ماه
حداکثر سرعت وزش باد (متر بر ثانیه)	ساعات آفتابی (ساعت)	تعداد روزهای همراه با گرد و غبار ⁽¹⁾	تعداد روزهای یخبندان	رطوبت نسبی (درصد)	حداکثر بارندگی در یک روز (میلیمتر)	بارندگی ماهانه (میلیمتر)	
13/0	166/7	5/0	0/0	38/0	0/7	1/6	فروردین
7/0	142/6	3/0	0/0	36/0	0/0	0/0	اردیبهشت
16/0	339/4	5/0	0/0	27/0	0/0	0/0	خرداد
9/0	370/5	2/0	0/0	35/0	0/0	0/0	تیر
10/0	343/2	1/0	0/0	33/0	0/0	0/0	مرداد
10/0	327/7	4/0	0/0	38/0	0/0	0/0	شهریور
10/0	302/2	2/0	0/0	35/0	0/0	0/0	مهر
10/0	212/5	1/0	0/0	52/0	0/1	0/1	آبان
11/0	169/6	2/0	0/0	64/0	45/7	94/1	آذر
10/0	175/5	3/0	0/0	75/0	15/4	37/4	دی
10/0	221/9	2/0	0/0	57/0	12/4	13/7	بهمن
12/0	130/6	10/0	0/0	48/0	3/2	3/5	اسفند

1- سرزمین و آب و هوا سالنامه آماری استان خوزستان - 1400

6-1- اطلاعات هواشناسی ایستگاه های استان بر حسب ماه : 1400(دنباله)

ایستگاه گتوند					ماه
دمای هوا (درجه سلسیوس)					
پایین ترین کمینه	بالاترین بیشینه	میانگین	میانگین کمینه	میانگین بیشینه	
5/8	39/1	23/0	13/4	32/6	فروردین
14/9	47/1	30/2	19/6	40/9	اردیبهشت
19/6	48/9	34/3	22/9	45/7	خرداد
22/9	51/2	37/4	27/0	47/8	تیر
24/8	51/0	37/3	27/7	47/0	مرداد
18/1	49/1	34/0	23/9	44/1	شهریور
13/9	43/8	28/7	18/2	39/1	مهر
9/7	35/4	22/3	14/3	30/3	آبان
6/0	29/4	18/1	11/2	24/9	آذر
1/5	24/5	13/1	7/5	18/8	دی
-1/7	26/6	13/4	5/9	20/9	بهمن
1/8	29/2	17/4	10/4	24/4	اسفند

ایستگاه گتوند							ماه
حداکثر سرعت وزش باد (متر بر ثانیه)	ساعات آفتابی (ساعت)	تعداد روزهای همراه با گرد و غبار ⁽¹⁾	تعداد روزهای یخبندان	رطوبت نسبی (درصد)	حداکثر بارندگی در یک روز (میلیمتر)	بارندگی ماهانه (میلیمتر)	
36/0	222/1	1/0	0/0	45/0	4/0	4/9	فروردین
8/0	326/7	3/0	0/0	27/0	0/0	0/0	اردیبهشت
7/0	363/2	2/0	0/0	16/0	0/0	0/0	خرداد
8/0	373/5	0/0	0/0	21/0	0/0	0/0	تیر
7/0	350/2	0/0	0/0	30/0	0/0	0/0	مرداد
7/0	336/1	0/0	0/0	38/0	0/0	0/0	شهریور
9/0	306/4	0/0	0/0	43/0	0/0	0/0	مهر
5/0	216/2	0/0	0/0	54/0	5/7	17/0	آبان
7/0	180/8	0/0	0/0	64/0	17/5	60/2	آذر
8/0	185/9	0/0	0/0	76/0	17/3	52/2	دی
6/0	214/6	3/0	2/0	65/0	12/4	15/3	بهمن
7/0	152/0	9/0	0/0	62/0	16/5	22/2	اسفند

سالنامه آماری استان خوزستان - 1400 _____ 1- سرزمین و آب و هوا

6-1- اطلاعات هواشناسی ایستگاه های استان بر حسب ماه : 1400(دنباله)

ایستگاه لالی					ماه
دمای هوا (درجه سلسیوس)					
پایین ترین کمینه	بالاترین بیشینه	میانگین	میانگین کمینه	میانگین بیشینه	
8/0	38/4	23/1	15/4	30/8	فروردین
17/2	44/6	30/4	22/5	38/3	اردیبهشت
22/0	46/8	35/4	27/0	43/8	خرداد
26/4	48/3	37/5	29/7	45/3	تیر
26/5	48/4	36/8	29/2	44/4	مرداد
23/6	46/8	35/0	27/4	42/6	شهریور
17/0	42/7	29/8	22/2	37/4	مهر
11/8	34/1	22/3	16/3	28/3	آبان
8/3	28/1	17/4	11/9	23/0	آذر
2/2	21/8	12/1	7/5	16/6	دی
0/1	23/5	12/3	6/6	18/1	بهمن
1/4	25/8	15/1	9/3	20/9	اسفند

ایستگاه لالی							ماه
حداکثر سرعت وزش باد (متر بر ثانیه)	ساعات آفتابی (ساعت)	تعداد روزهای همراه با گرد و غبار ⁽¹⁾	تعداد روزهای یخبندان	رطوبت نسبی (درصد)	حداکثر بارندگی در یک روز (میلیمتر)	بارندگی ماهانه (میلیمتر)	
14/0	213/5	1/0	0/0	39/0	0/9	1/5	فروردین
11/0	291/6	3/0	0/0	24/0	0/0	0/0	اردیبهشت
9/0	331/3	0/0	0/0	15/0	0/0	0/0	خرداد
11/0	350/4	0/0	0/0	19/0	0/0	0/0	تیر
9/0	338/6	0/0	0/0	20/0	0/0	0/0	مرداد
10/0	325/5	0/0	0/0	20/0	0/0	0/0	شهریور
10/0	296/9	0/0	0/0	20/0	0/0	0/0	مهر
9/0	201/8	0/0	0/0	40/0	7/0	19/2	آبان
6/0	170/3	2/0	0/0	62/0	35/7	122/6	آذر
6/0	165/9	1/0	0/0	77/0	29/1	62/1	دی
6/0	198/6	3/0	0/0	67/0	22/8	50/2	بهمن
9/0	118/7	6/0	0/0	66/0	31/0	42/7	اسفند

1- سرزمین و آب و هوا سالنامه آماری استان خوزستان - 1400

6-1- اطلاعات هواشناسی ایستگاه های استان بر حسب ماه : 1400(دنباله)

ایستگاه شوش					ماه
دمای هوا (درجه سلسیوس)					
پایین ترین کمینه	بالاترین بیشینه	میانگین	میانگین کمینه	میانگین بیشینه	
7/8	40/3	24/1	15/0	33/1	فروردین
18/3	27/3	31/9	22/0	41/7	اردیبهشت
21/5	50/4	36/7	26/8	46/9	خرداد
26/6	51/2	39/5	29/9	49/2	تیر
26/0	51/6	39/0	30/0	48/1	مرداد
19/8	51/9	36/0	26/2	45/9	شهریور
15/6	43/9	30/4	20/6	40/3	مهر
10/4	37/2	23/1	15/5	30/6	آبان
6/9	29/4	18/0	11/5	24/4	آذر
1/4	24/0	12/8	6/9	18/7	دی
-0/2	25/6	13/2	6/3	20/2	بهمن
1/6	29/0	17/7	10/9	24/6	اسفند

ایستگاه شوش							ماه
حداکثر سرعت وزش باد (متر بر ثانیه)	ساعات آفتابی (ساعت)	تعداد روزهای همراه با گرد و غبار ⁽¹⁾	تعداد روزهای یخبندان	رطوبت نسبی (درصد)	حداکثر بارندگی در یک روز (میلیمتر)	بارندگی ماهانه (میلیمتر)	
8/0	266/1	2/0	0/0	44/0	0/3	0/3	فروردین
7/0	319/1	2/0	0/0	32/0	0/0	0/0	اردیبهشت
8/0	370/2	1/0	0/0	18/0	0/1	0/1	خرداد
11/0	364/6	0/0	0/0	23/0	0/0	0/0	تیر
11/0	338/4	0/0	0/0	24/0	0/0	0/0	مرداد
9/0	329/1	0/0	0/0	29/0	0/0	0/0	شهریور
11/0	303/4	1/0	0/0	31/0	0/0	0/0	مهر
11/0	221/1	0/0	0/0	49/0	14/6	22/2	آبان
8/0	185/7	1/0	0/0	66/0	15/9	26/0	آذر
8/0	159/8	2/0	0/0	75/0	32/0	47/2	دی
7/0	211/6	4/0	1/0	65/0	7/4	13/9	بهمن
13/0	155/4	14/0	0/0	58/0	8/1	11/2	اسفند

سالنامه آماری استان خوزستان - 1400 _____ 1- سرزمین و آب و هوا

6-1- اطلاعات هواشناسی ایستگاه های استان بر حسب ماه : 1400(دنباله)

ایستگاه آغاچاری					ماه
دمای هوا (درجه سلسیوس)					
پایین ترین کمینه	بالاترین بیشینه	میانگین	میانگین کمینه	میانگین بیشینه	
12/4	39/8	26/6	19/5	33/6	فروردین
22/3	48/2	33/7	26/3	41/1	اردیبهشت
26/1	50/3	38/5	30/6	46/4	خرداد
29/3	51/2	29/6	31/8	47/4	تیر
28/9	51/9	39/9	32/5	47/3	مرداد
24/1	48/8	37/4	29/5	45/2	شهریور
17/8	45/4	32/1	24/3	40/0	مهر
13/4	37/0	24/7	18/3	31/1	آبان
9/6	29/6	19/5	14/3	24/7	آذر
2/8	24/7	14/0	9/6	18/5	دی
1/1	27/5	15/2	9/6	20/8	بهمن
7/1	32/7	20/7	15/1	26/3	اسفند

ایستگاه آغاچاری							ماه
حداکثر سرعت وزش باد (متر بر ثانیه)	ساعات آفتابی (ساعت)	تعداد روزهای همراه با گرد و غبار ⁽¹⁾	تعداد روزهای یخبندان	رطوبت نسبی (درصد)	حداکثر بارندگی در یک روز (میلیمتر)	بارندگی ماهانه (میلیمتر)	
18/0	250/8	2/0	0/0	20/0	0/0	0/0	فروردین
13/0	317/0	0/0	0/0	15/0	0/2	0/2	اردیبهشت
15/0	356/5	0/0	0/0	10/0	0/0	0/0	خرداد
17/0	361/1	0/0	0/0	21/0	0/0	0/0	تیر
15/0	347/1	0/0	0/0	19/0	0/0	0/0	مرداد
14/0	337/7	0/0	0/0	18/0	0/0	0/0	شهریور
13/0	307/7	0/0	0/0	18/0	0/0	0/0	مهر
13/0	232/2	0/0	0/0	36/0	26/7	27/1	آبان
13/0	190/9	5/0	0/0	57/0	50/5	112/1	آذر
12/0	187/7	3/0	0/0	73/0	21/5	58/8	دی
17/0	220/1	3/0	0/0	52/0	10/3	21/1	بهمن
16/0	164/9	13/0	0/0	39/0	1/4	3/2	اسفند

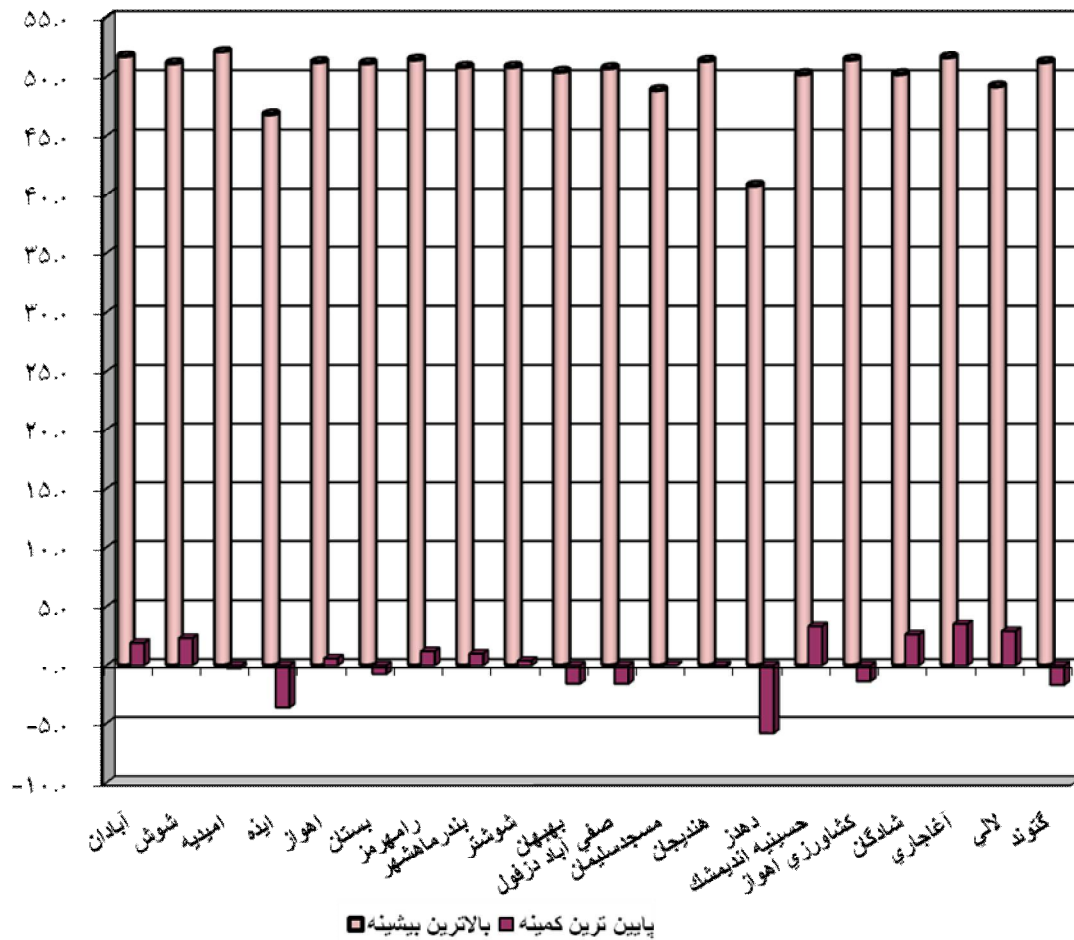
1) در هواشناسی گرد و غبار سه تعریف متفاوت (سرعت وزش باد - دید افقی - محل برخاستن ذرات) دارد .

که در این جدول هر سه تعریف در نظر گرفته شده است .

مأخذ - اداره کل هواشناسی استان خوزستان .

1- سرزمین و آب و هوا _____ سالنامه آماری استان خوزستان - 1400

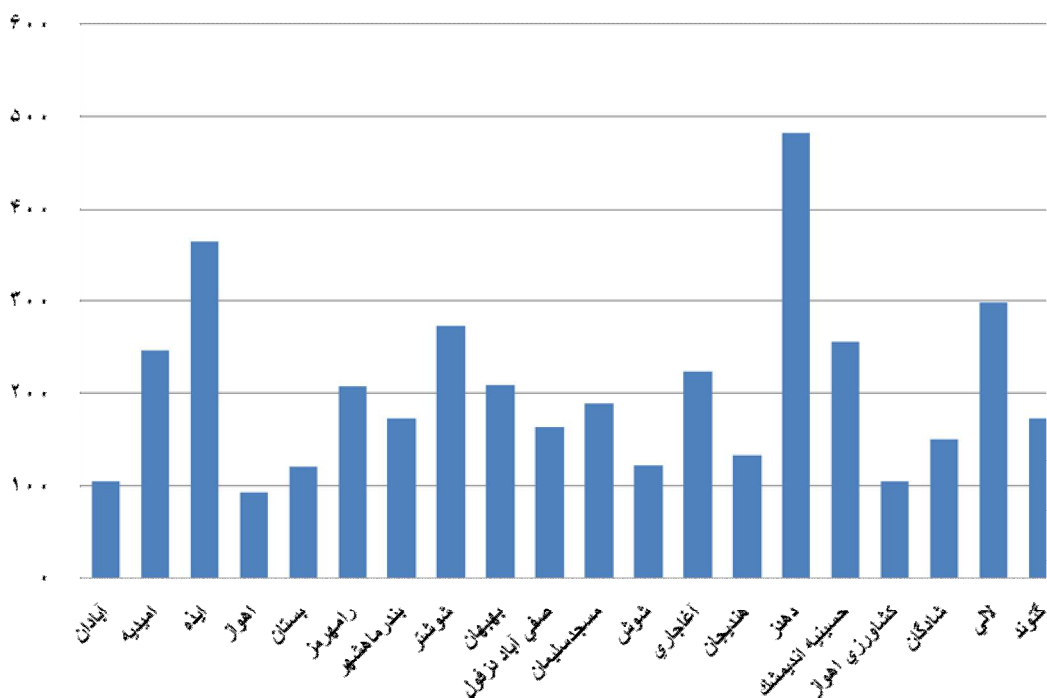
۱-۱ - بالاترین بیشینه و پایین ترین کمینه درجه حرارت ایستگاههای هواشناسی استان
 واحد: درجه سلسیوس ۱۴۰۰



مبنا جدول 1-6

۱-۲ میزان بارندگی سالانه ایستگاههای هواشناسی استان ۱۴۰۰

واحد: میلیمتر



مبنا جدول 1-6

1- سرزمین و آب و هوا _____ سالنامه آماری استان خوزستان - 1400

1-7- جمع بارندگی سالانه شهرهای دارای ایستگاه های همدیدی از بدو تأسیس تا پایان سال 1400 (میلی متر)

نام شهر	بیشینه ⁽¹⁾	کمینه ⁽¹⁾	میانگین
آبادان	265/9	57/5	148/0
آغاچاری	452/4	102/5	229/7
امیدیه	517/2	116/4	257/1
حسینیه	998/8	127/3	421/5
اهواز	538/2	89/3	211/5
ایذه	989/9	329/3	616/9
بندر ماهشهر	440/1	69/9	201/5
بهبهان	667/5	90/0	328/9
دزفول	615/0	143/5	310/1
دهدز	785/0	332/4	540/1
بستان	417/2	40/2	196/4
رامهرمز	490/6	132/6	289/3
شادگان	272/8	61/5	133/4
شوش	592/4	120/6	251/6
شوشتر	532/8	127/1	294/8
گتوند	507/5	167/3	301/5
لالی	697/2	210/1	415/1
مسجد سلیمان	708/3	117/3	369/8
هنديجان	458/3	57/2	220/9

1) منظور از بیشینه و کمینه ، میانگین بیشترین و کمترین بارندگی در طی سالهای آماری می باشد .

مأخذ- اداره کل هواشناسی استان خوزستان .

سالنامه آماری استان خوزستان - 1400 _____ 1- سرزمین و آب و هوا

1-8- دمای سالانه شهرهای دارای ایستگاه همدیدی از بدو تأسیس تا پایان سال : 1400
(درجه سلسیوس)

نام شهر	میانگین بیشینه	میانگین کمینه	میانگین	بالاترین بیشینه	پایین ترین کمینه
آبادان	33/8	19/2	26/5	52/5	-2/2
آغاجاری	34/1	21/5	27/8	51/9	-0/6
امیدیه	34/0	18/5	26/2	52/6	-2/6
حسینیه	31/6	21/2	26/4	51/0	-1/0
اهواز	33/5	19/3	26/4	53/7	-1/6
ایذه	28/9	13/7	21/3	48/2	-6/8
بندر ماهشهر	32/9	19/2	26/0	51/4	-3/2
بهبهان	32/7	17/2	24/9	50/6	-3/8
دزفول	32/5	16/3	24/4	51/8	-3/0
دهدز	23/8	14/0	18/9	42/0	-4/8
بستان	33/0	16/9	24/9	52/6	-1/8
رامهرمز	33/4	20/2	26/4	52/0	-1/8
شادگان	33/4	19/4	26/4	51/4	-1/2
شوش	33/7	18/1	25/9	53/1	-1/8
شوشتر	33/2	20/5	26/8	52/6	-1/0
گتوند	33/5	16/7	25/1	53/0	-4/0
لالی	32/0	18/3	25/1	50/8	-2/3
مسجد سلیمان ..	32/0	19/4	25/7	52/0	-3/8
هنديجان	33/5	18/7	26/1	52/0	-3/8

مأخذ - اداره کل هواشناسی استان خوزستان .