

مقدمه:

آمارگیری کشاورزی در سطح ملی برای اولین بار در سال ۱۳۳۹، توسط اداره عمومی وقت و با روش نمونه گیری انجام شد.

پس از انجام چند آمارگیری نمونه ای که نتایج سالهای ۱۳۵۰ و ۱۳۵۱ آن منتشر شد، در سال ۱۳۵۲، اولین سرشماری کشاورزی روستایی، توسط مرکز آمار ایران به مرحله اجرا درآمد. در این سرشماری از طریق مراجعه به کلیه نقاط روستایی کشور، اطلاعات مورد نظر در سطح آبادی جمع آوری شد. در این طرح، فعالیت های کشاورزی نقاط شهری و خانوارهای عشایری که در هیچ یک از نقاط روستایی کشور محل مسکونی نداشتند، منظور نشد. براساس چارچوب آماری حاصل از سرشماری مزبور، طرح آمارگیری کشاورزی روستایی در سال های ۱۳۵۳، ۱۳۵۴ و ۱۳۵۶ لغایت ۱۳۵۹ و نیز در سال های ۱۳۶۱ و ۱۳۶۶ توسط مرکز آمار ایران اجرا و نتایج آن منتشر شد.

در سال ۱۳۶۰، جهادسازندگی، ضمن اجرای طرح تهیه شناسنامه روستایی، اطلاعاتی مشابه اطلاعات حاصل از اجرای سرشماری کشاورزی سال ۱۳۵۲ مرکز آمار ایران گردآوری کرد. در سال ۱۳۶۷، اولین سرشماری عمومی کشاورزی کشور توسط مرکز آمار ایران، در سطح نقاط شهری و روستایی به مرحله اجرا درآمد. در این سرشماری، تمامی بهره برداریهای کشاورزی مربوط به اشخاص حقیقی، از طریق مراجعه به خانوارهای ساکن نقاط روستایی و شهری و نیز خانوارهای غیرساکن و بهره برداریهای مربوط به اشخاص حقوقی، از طریق شناسایی تمام مکان های محل انجام فعالیت های کشاورزی آنها مورد آمارگیری قرار گرفتند. با استفاده از چارچوب این سرشماری، اولین طرح آمارگیری نمونه ای کشاورزی در سال ۱۳۷۱، توسط مرکز آمار ایران انجام شد. در این طرح، فقط فعالیت زراعت بهره برداری زراعی تحت پوشش قرارگرفت و اطلاعات مربوط به تولید، ارزش تولیدات و هزینه تولید محصولات عمده زراعی و... برای سال ۱۳۷۰ جمع آوری شد. در سال ۱۳۸۲، سومین سرشماری عمومی کشاورزی کشور توسط مرکز آمار ایران به اجرا درآمد. در این سرشماری برخی از شهرها یا حوزه های شهری که تعداد خانوار بهره بردار آنها در زمان سرشماری ۱۳۶۷ قابل توجه نبوده، مورد سرشماری قرار نگرفته است. سهم این بخش از جامعه، طبق محاسبات انجام شده معادل ۱/۷ درصد تعداد خانوارهای بهره بردار، ۲/۵ درصد اراضی زراعی زیرکشت، ۳/۲ درصد مساحت باغ و قلمستان و ۱/۳ درصد تعداد دام های کشور در سال ۱۳۶۷ بوده است. از سرشماری عمومی کشاورزی ۱۳۷۶، فهرست گاوداریهای صنعتی تهیه و زمینه لازم برای اجرای طرح سرشماری گاوداریهای صنعتی کشور فراهم شد و بر این اساس، در سال ۱۳۶۹، برای اولین بار آمار گاوداری های صنعتی، توسط مرکز آمار ایران گردآوری شد. طرح مزبور برای سال ۱۳۷۲ به صورت سرشماری و برای سال های ۱۳۷۴ و ۱۳۸۰ به صورت نمونه ای انجام و نتایج آن ارائه شده است.

آمار کشتار دام، تا سال ۱۳۴۶ به وسیله دفتر آمار وزارت دارایی انتشار می یافت. از سال ۱۳۴۷ تا سال ۱۳۷۵ گردآوری و انتشار آمار کشتار دام، توسط مرکز آمار ایران از طریق مکاتبه با شهرداریها و براساس گزارش های ماهانه شهرداریهایی که دارای کشتارگاه هستند، انجام شده است. از سال ۱۳۷۶، جمع آوری اطلاعات مزبور، از طریق کشتارگاهها و با همکاری سازمان دامپزشکی کشور و شهرداریها صورت می گیرد.

مرکز آمار ایران، طرح های آمارگیری از مؤسسات مرغداری را برای اولین بار در سال های ۱۳۶۴ و ۱۳۶۵ اجرا نموده است. در سالهای اخیر با توجه به تنوع فعالیت در صنعت مرغداری، برای هر یک از فعالیتهای پرورش مرغ

تخمگذار وپولت، مرغ مادر و جوجه کشی، اقدام به اجرای سرشماری کرده و برای فعالیت پرورش مرغ گوشتی، آمارگیری نمونه ای به عمل آورده است.

برای تهیه و تنظیم آمار و اطلاعات مندرج در جداول این فصل، علاوه بر نشریات مختلف مرکز آمار ایران، از آمارهای ثبتی دستگاه های اجرایی زیر نیز استفاده شده است:

سازمان جهاد کشاورزی شمال و جنوب استان، شرکت سهامی خدمات حمایتی کشاورزی شمال و جنوب استان، مدیریت شیلات، سازمان تعاون روستایی شمال و جنوب استان، اداره کل تعاون، کار و رفاه اجتماعی استان، اداره کل منابع طبیعی شمال و جنوب. اطلاعات مندرج در این فصل، شامل آمارهایی در زمینه زراعت و باغداری، دام و طیور، جنگلداری، شیلات و شرکت های تعاونی می باشد.

تعاریف و مفاهیم به کار رفته در این فصل به شرح زیر است :

بهره برداری کشاورزی: واحد تولیدی اقتصادی شامل یک یا چند فعالیت کشاورزی در محدوده جغرافیایی مشخص

(آبادی یا شهر) است که تحت مدیریت واحد (حقیقی، حقوقی) قرار دارد.

زراعت: کشت گیاهان سالانه با هدف بهره برداری اقتصادی است که در فضای باز یا زیر پوشش موقت مثل پلاستیک، روی زمین زراعی یا بین درختان باغ انجام می شود.

باغداری: منظور، کشت و کار محصولات دائمی با هدف بهره برداری اقتصادی است. احداث و نگهداری باغ میوه، باغ گل محمدی و خزانه این گونه محصولات در زمین و نیز زیر پوشش (مانند پلاستیک) فعالیت باغداری محسوب می شود ولی پرورش این نوع گیاهان در داخل گلدان و سایر ظروف در این فعالیت منظور نمی شود.

دام سنگین: شامل گاو و گوساله، گاو میش و بچه گاو میش و شتر و بچه شتر و تک سمی ها است.

بهره برداری پرورش دام سنگین: بهره برداری کشاورزی که در روز آمارگیری دارای حداقل یک راس دام سنگین باشد.

دام سبک: شامل گوسفند، بره، بز و بزغاله است.

بهره برداری پرورش دام سبک: بهره برداری کشاورزی که در روز آمارگیری دارای حداقل دو راس دام سبک باشد.

مرکز عرضه دام: مرکزی که در آن دام عرضه می شود و شامل میادین دام و سایر مراکز عرضه (مخصوص پرندگان زینتی یا ماهیان زینتی) است.

مرکز عرضه فرآورده های خام دامی: مرکزی که یک نوع یا انواعی از فرآورده های خام دامی را عرضه می کنند و شامل مراکز اختصاصی عرضه گوشت و آلایش دام، گوشت و آلایش طیور، گوشت و سایر فرآورده های آبزیان (به صورت عمده فروشی یا خرده فروشی) و نیز سایر مراکز عرضه

مواد غذایی شامل (مانند سوپرمارکت ها، فروشگاه های زنجیره ای، سوپر پروتئینی ها و ...) است.

مرکز عرضه فرآورده های خام طیور: به مراکزی گفته می شود که فرآورده های گوشت مرغ و آلایش خوراکی مرغ را عرضه می نمایند.

مرکز عرضه فرآورده های خام آبزیان: به مراکزی گفته می شود که فرآورده های گوشت آبزیان عرضه می شود.

سایر مراکز عرضه فرآورده های خام: منظور مراکزی مانند سوپر مارکت ها، فروشگاه های زنجیره ای، سوپر پروتئینی ها

و... می‌باشند.

مرغ گوشتی (نیمچه گوشتی): مرغی است که از پرورش جوجه یک روزه گوشتی، در یک بازه زمانی مشخص به منظور تولید گوشت حاصل می‌شود.

جوجه یک‌روزه مرغ گوشتی: به جوجه‌هایی که از قرار گرفتن تخم نطفه دار مرغ مادر گوشتی در ماشین‌های مخصوص جوجه کشی و طی زمان معین حاصل می‌شود، جوجه یک‌روزه مرغ گوشتی گفته می‌شود.

مرغداری پرورش مرغ تخمگذار: این نوع مرغداری یک واحد تولیدی کشاورزی است که در آن گله‌هایی از نژادهای اصلاح شده مرغ تخمگذار به منظور تولید تخم مرغ خوراکی نگهداری و پرورش داده می‌شود.

مرغ تخمگذار: مرغی است که از پرورش پولت تخمگذار، حاصل و به منظور تولید تخم مرغ خوراکی نگهداری می‌شود.

جوجه یک‌روزه مرغ تخمگذار: به جوجه‌هایی که از قرار گرفتن تخم نطفه دار مرغ مادر تخم‌گذار در ماشین‌های مخصوص جوجه کشی و طی زمان معین پس از تعیین جنسیت و حذف جوجه خروس‌ها حاصل می‌شود، جوجه یک‌روزه مرغ تخم‌گذار گفته می‌شود.

مرغداری پرورش مرغ گوشتی: یک واحد تولیدی کشاورزی است که در آن جوجه یک‌روزه مرغ گوشتی به منظور تولید مرغ گوشتی (نیمچه گوشتی) به مدت معینی، نگهداری و پرورش داده می‌شود.

تخم مرغ لنبه: به تخم مرغ‌های تولید شده بدون پوسته سخت آهکی اصطلاحاً تخم مرغ لنبه گفته می‌شود.

مرغ مادر: مرغی است که از تخم نطفه‌دار آن برای تولید جوجه یک‌روزه استفاده شده و به سه گروه مرغ مادر گوشتی، مرغ مادر تخمگذار و مرغ مادر بومی تقسیم می‌شوند.

ماکیان (طیور): شامل مرغ گوشتی، مرغ تخمگذار، شترمرغ، کبک، مرغ بومی، بلدرچین، قرقاول، بوقلمون، اردک، غاز، دراج، تیهو، مرغ شاخدار و هوبره است.

کشت گلخانه‌ای: کشت انواع گیاهان سالانه یا دائمی است که در گلخانه‌ها با هدف بهره‌برداری اقتصادی انجام می‌شود. کشت محصولات کشاورزی زیر پوشش موقت مانند کشت زیر پلاستیک، کشت گلخانه‌ای محسوب نمی‌شود.

پرورش زنبور عسل: مجموعه فعالیت‌هایی که به منظور بهره‌برداری از زنبور عسل و تولیدات آن نظیر عسل، ملکه، موم، ژل رویال و زهر انجام می‌شود. گرده و بره موم که توسط زنبور عسل جمع‌آوری می‌شود، سایر تولیدات این فعالیت است. **پرورش کرم ابریشم (نوغان‌داری):** مجموعه عملیاتی که با هدف تولید ابریشم، پيله یا تخم نوغان (تخم پروانه کرم ابریشم) انجام می‌شود.

ماهیان گرمابی: ماهیانی هستند که از نظر زیستی در آب‌های با دمای ۳۵-۱۴ درجه سلسیوس رشد و نمو می‌کنند. گونه‌هایی از این ماهیان در محیط‌های مصنوعی نظیر آب‌بندان، آب پشت سدها و استخرها پرورش داده می‌شوند. مانند خانواده کپور (آمور و فیتوفاگ).

ماهیان سردابی: ماهیانی هستند که از نظر زیستی در آب‌های با دمای ۱۹-۶ درجه سلسیوس رشد و نمو می‌کنند. گونه‌هایی از این ماهیان در محیط‌های مصنوعی نظیر استخر و سدهای ساخته شده پرورش داده می‌شوند مانند قزل‌آلای رنگین‌کمان.

شناور صیادی: هر شناور اعم از قایق، لنج و کشتی که کاربری صیادی داشته و با اخذ مجوزهای لازم برای فعالیت صیادی

تجهیز و مورد استفاده قرار می‌گیرد.

بهره‌بردار کشاورزی: شخصی حقیقی یا حقوقی که به تنهایی یا با مشارکت دیگران، مدیریت امور بهره‌برداری کشاورزی و مسئولیت فنی و اقتصادی آن را به عهده داشته و مستقیماً در سود و زیان آن سهیم است.

زمین‌های زراعی (اراضی زراعی): بخشی از زمین‌های کشاورزی است که برای کشت گیاهان سالانه (اعم از آبی و دیم) اختصاص یافته است. در زمین زراعی ممکن است به دلیل تناوب کشت یا علل دیگر، گیاهی کاشته نشده باشد.

زمین‌های زراعی آبی (اراضی زراعی آبی): زمین‌های زراعی است که آب مورد نیاز برای زراعت در آن، از طریق آبیاری تامین می‌شود.

زمین‌های زراعی دیم (اراضی زراعی دیم): زمین‌های زراعی است که آب مورد نیاز برای زراعت در آن صرفاً از طریق نزولات آسمانی تامین می‌شود.

سطح زیرکشت: مساحت زمینی است که به منظور تولید محصول مورد نظر در سال زراعی زیر کشت رفته باشد.

سال زراعی: اول مهرماه هر سال لغایت پایان شهریورماه سال بعد است.

گیاهان سالانه (محصولات سالانه): گیاهان کشاورزی که معمولاً ساقه علفی دارند، دوره رویش آن‌ها کمتر از یک سال است و برای تولید دوره بعد دوباره کاشته می‌شوند. گیاهانی نظیر یونجه و نیشکر که تا چند سال، قسمت زیرزمینی آن‌ها پس از برداشت در زمین باقی می‌ماند و معمولاً در سال بعد رشد می‌کند نیز در این گروه قرار می‌گیرد.

گیاهان دائمی (محصولات دائمی): انواعی از گیاهان هستند که تنه یا ساقه آن‌ها چوبی است و پس از یک بار کاشت، چندین سال در زمین باقی می‌ماند و فقط عملیات داشت و برداشت آن تکرار می‌شود. مانند درختان میوه، بونه چای، گل محمدی و درخت تبریزی.

شبکه‌های آبیاری و زهکشی مدرن: به مجموعه‌ای از تاسیسات آبیاری، شامل تاسیسات آبیاری، انتقال آب و آبرسانی به مزارع و قطعات زراعی با مساحت حدود ۶۰ تا ۲۰۰ هکتار اطلاق می‌شود. که مجهز به تجهیزات کنترل، توزیع، تحویل و اندازه‌گیری آب باشد چنین شبکه‌ای، آب مورد نیاز را در شرایط نرمال هیدرولوژیکی با حداقل ۸۰ درصد تضمین، تامین می‌کند.

سد: سازه‌ای در سطح یا زیر زمین که برای ذخیره انحراف یا تنظیم آب به منظور تامین نیازهای مختلف از جمله شرب، صنعت، کشاورزی، تولید نیرو و کنترل سیلاب در مقابل جریان سطحی یا زیرزمینی ساخته می‌شود.

تولید: مقدار محصولی است که در دوره زمانی مشخص، طی فرایند تولید در واحد تولیدی، حاصل می‌شود و آماده عرضه برای فروش و مصرف است. در طرح‌های آماری مرکز آمار ایران، آن مقدار تولید که جنبه رایگان داشته یا دستمزد بابت آن جنسی باشد و یا به خودمصرفی واحد تولیدی برسد نیز، جزو تولید محسوب می‌شود.

در مورد محصولات کشاورزی، تولید هر محصول به حالت متعارف آن که از مزرعه برداشت می‌شود، مورد نظر است. در مورد برنج، وزن شلتوک، در مورد انواع لوبیا، وزن دانه خشک، در مورد یونجه، اسپرس و شبدر، وزن علوفه خشک، در مورد گردو، بادام و پسته، وزن محصول بدون پوست سبز ولی با پوست خشک و در مورد تبریزی، سپیدار و...، قطع درخت برحسب اصله، تولید محسوب می‌شود.

گاو‌داری صنعتی: بهره‌برداری کشاورزی که در آن، فعالیت پرورش گاو و گوساله با استفاده از شیوه‌های متداول و پیشرفته علم دامپروری (از نظر نحوه نگهداری، روش تغذیه و اصول بهداشت دام) انجام می‌گیرد و دارای ظرفیت حداقل بیست راس است.

شاغلان: تمامی کارکنانی که در داخل یا خارج کارگاه به صورت تمام وقت یا پاره وقت، خواه با مزد و حقوق یا بدون مزد و حقوق (مالکان و شرکای فعال و کارکنان فامیلی بدون مزد)، برای کارگاه کار می کنند، شاغل محسوب می شوند.

سرمایه گذاری (ارزش تغییرات اموال سرمایه ای): تغییرات ایجاد شده در ارزش اموال سرمایه ای (مجموع ارزش خرید یا تحصیل و هزینه تعمیرات اساسی اموال سرمایه ای منهای ارزش فروش یا انتقال اموال سرمایه ای)، طی دوره زمانی معین را سرمایه گذاری گویند.

اموال سرمایه ای: تمامی ماشین آلات، وسایل، ابزار و تجهیزاتی هستند که برای انجام فعالیت های تولیدی یا ایجاد خدمت به کار گرفته می شوند و عمر مفید اقتصادی آنها معمولاً از یک سال بیشتر است. ماشین آلات تولید و تجهیزات نیرو، ابزار و وسایل کار بادوام، لوازم و تجهیزات اداری، وسایل نقلیه و ساختمان، نمونه هایی از اموال سرمایه ای به شمار می آیند.

شرکت تعاونی: شرکتی متشکل از اشخاص حقیقی، با حداقل ۷ عضو است که تمام یا حداقل ۵۱ درصد از سرمایه آن به وسیله اعضا تامین گردد و طبق مقررات موجود در قانون بخش تعاونی، به ثبت رسیده باشد. یادآور می شود، قبل از تعیین حداقل اعضای شرکت های تعاونی بر اساس قانون مذکور، بعضی از شرکت های تعاونی با اعضای کمتر از ۷ نفر تشکیل شده است.

حوضه آبریز: رجوع کنید به تعاریف و مفاهیم «فصل ۱- سرزمین و آب و هوا».

اراضی آبخیزها: تمامی نقاطی از حوضه رودخانه، که آب های روان ناشی از بارندگی، از آن به رودخانه منتهی می شود، اراضی آبخیز رودخانه می نامند.

آبخیزداری: تمامی فعالیت های احیا و اصلاح شامل فعالیت های بیولوژیک، بیومکانیک و مکانیکی است که به منظور مدیریت منابع حوزه آبخیز اعم از طبیعی، کشاورزی، اقتصادی و انسانی، برای بهبود منابع آب و خاک انجام می شود.

ارزش افزوده: ارزش افزوده، ارزش اضافی ایجاد شده در جریان تولید است. تفاوت بین ارزش ستانده و مصرف واسطه در هر فعالیت اقتصادی را ارزش افزوده ناخالص می گویند. پس از کسر مصرف سرمایه ثابت از ارزش افزوده ناخالص، ارزش افزوده خالص به دست می آید.

ستانده: "کالاها و خدماتی که توسط کارگاه تولید می شود به استثنای: الف- کالاها و خدمات استفاده شده در فعالیتی که برای آن کارگاه اختیار تعیین میزان تقاضای محصولات برای مصرف در تولید، میزان فروش کالاها و خدمات تولید شده و قیمت فروش آنها را ندارد و ب- کالاها و خدمات استفاده شده در همان کارگاه بجز استفاده شده برای تشکیل سرمایه ثابت و موجودی انبار) و مصرف نهایی خود".

مصرف واسطه: " ارزش کالاها و خدماتی که به صورت نهاده در فرآیند تولید مصرف می شوند یا تغییر شکل می دهند. بجز دارایی های ثابت که مصرف آنها به عنوان مصرف سرمایه ثابت در نظر گرفته می شود".

گزیده اطلاعات :

براساس نتایج سرشماری عمومی کشاورزی ۱۳۹۳، تعداد ۲۵۱۱۱۳ واحد تولیدی کشاورزی، تحت عنوان بهره‌برداری کشاورزی در سطح استان شناسایی شده است که حداقل به یکی از فعالیت‌های زراعت، باغداری، تولید گلخانه‌ای، پرورش دام، پرورش ماکیان به روش سنتی، پرورش زنبور عسل و کرم ابریشم مشغول بوده‌اند. اکثریت مطلق این بهره‌برداری‌ها توسط اشخاص حقیقی یا همان کشاورزان و دامداران اداره می‌شود و تنها ۵۴۴ بهره‌برداری کشاورزی (۰/۲ درصد) تحت اداره اشخاص حقوقی (شرکت‌های رسمی و مؤسسات عمومی) قرار داشته است. از بین بهره‌برداری‌های کشاورزی، تعداد ۱۶۵۷۴۴ بهره‌برداری (۶۶/۸ درصد) تحت اداره بهره‌برداران باسواد و بقیه بهره‌برداری‌ها (۳۳/۲ درصد) زیر نظر بهره‌برداران بی‌سواد بوده است.

طبق نتایج این سرشماری، مساحت اراضی کشاورزی استان در آبان سال ۱۳۹۳ در حدود ۷۵۷ هزار هکتار شامل اراضی زیرکشت محصولات سالانه، آیش و باغ و قلمستان بوده است. مساحت اراضی زراعی ۴۱۲ هزار هکتار و باغ و قلمستان ۳۴۵ هزار هکتار گزارش شده است. همچنین مساحت اراضی کشاورزی آبی استان در حدود ۷۴۶ هزار هکتار بوده است.

سطح کاشت محصولات عمده کشاورزی طی سال زراعی ۹۳-۱۳۹۲ طبق نتایج این سرشماری به شرح زیر است:
گندم: سطح کاشت ۱۲۷ هزار هکتار، گندم دیم بیش از ۰/۸ تن.

جو: سطح کاشت ۳۸ هزار هکتار، سایر گیاهان زراعی ۱۸۴ هزار هکتار.

در زمان اجرای طرح سرشماری (آبان ۱۳۹۳)، تعداد انواع دام‌های استان شامل ۱ میلیون و ۴۶۲ هزار رأس گوسفند، ۱ میلیون و ۴۷۴ هزار رأس بز، ۱۴۲ هزار رأس گاو، ۱۲ هزار نفر شتر و ۱۴۰ رأس گاو میش بوده است. سطح زیر کشت و مقدار تولید محصولات کشاورزی اصلی سالانه (به استثنای نباتات صنعتی) در سال ۱۴۰۰-۱۳۹۹ به ترتیب ۲۵۹۰۶۲ هکتار و ۴۰۵۱۷۱۷ تن بوده که نسبت به سال گذشته به ترتیب تعداد ۱۵/۴ و ۳۲/۲ درصد افزایش داشته‌اند.

همچنین در این سال، ۶۱۵۸ تن انواع آبزیان، صید و تولید شده است که از این میزان ۵۱۳۱ تن به مزارع پرورش ماهی ۱۰۲۷ تن به منابع طبیعی و نیمه طبیعی تعلق داشته است.

در سال ۱۴۰۰ تعداد ۳۸۳۷۸۷ لاشه انواع دام در استان ذبح گردیده که نسبت به سال گذشته ۴۱/۳ درصد رشد را نشان می‌دهد.

۵-۱- تعداد بهره برداران فهرست شده و سرشماری شده بر حسب نوع بهره بردار و شهرستان: آبان

(بهره بردار)

۱۳۹۳

خانوار معمولی غیر ساکن		خانوار معمولی ساکن		جمع		شهرستان
سرشماری شده	فهرست شده	سرشماری شده	فهرست شده	سرشماری شده	فهرست شده	
۹۰۴۹۱	۹۰۵۸۲	۱۵۸۰۵۴	۱۵۹۲۵۹	۲۴۹۸۱۷	۲۵۱۱۱۳	کل استان.....
۱۱۹۱	۱۱۹۱	۳۶۱۳	۳۶۱۹	۴۸۵۵	۴۸۶۱	ارزوئییه.....
۵۶۰۴	۵۶۰۴	۱۵۹۷	۱۶۰۰	۷۲۰۸	۷۲۱۱	انار.....
۴۱۹۶	۴۲۰۷	۶۲۸۱	۶۳۰۱	۱۰۶۱۱	۱۰۶۴۲	بافت.....
۳۳۱۵	۳۳۱۵	۵۲۳۷	۵۲۴۳	۸۶۲۸	۸۶۲۸	بردسیر.....
۳۰۹۵	۳۱۵۸	۱۰۰۹۳	۱۰۰۹۵	۱۳۲۶۹	۱۳۳۳۴	بم.....
۹۲۱۷	۹۲۱۷	۲۴۲۴۰	۲۴۵۰۰	۳۳۶۱۳	۳۳۸۷۳	جیرفت.....
۱۸۴۷	۱۸۵۰	۳۸۶۳	۳۸۷۱	۶۰۶۹	۶۰۸۰	رایر.....
۱۲۴۲	۱۲۴۲	۲۸۱۷	۲۸۱۷	۴۰۶۶	۴۰۶۶	راور.....
۱۹۶۸۲	۱۹۶۸۴	۸۹۶۰	۹۰۸۸	۲۸۷۷۷	۲۸۹۰۷	رفسنجان.....
۲۰۶	۲۰۸	۱۱۱۱۴	۱۱۸۳۷	۱۱۳۴۹	۱۲۰۷۴	رودبار جنوب.....
۱۳۶۹	۱۳۶۹	۶۱۴۲	۶۱۴۲	۷۵۱۹	۷۵۱۹	ریگان.....
۶۶۴۲	۶۶۴۲	۸۴۵۵	۸۴۵۷	۱۵۱۲۹	۱۵۱۳۱	زرنند.....
۱۲۷۷۵	۱۲۷۷۶	۷۸۳۹	۷۸۴۱	۲۰۶۴۶	۲۰۶۴۹	سیرجان.....
۶۰۷۸	۶۰۸۰	۵۳۵۳	۵۳۵۹	۱۱۴۴۴	۱۱۴۵۲	شهربابک.....
۳۲۹۵	۳۲۹۵	۹۱۳۱	۹۱۳۱	۱۲۴۴۸	۱۲۴۴۸	عنبرآباد.....
۷۲	۷۲	۳۰۴۵	۳۰۴۷	۳۱۲۱	۳۱۲۳	فاریاب.....
۱۱۱۸	۱۱۱۸	۵۲۵۶	۵۲۵۶	۶۳۹۰	۶۳۹۰	فهرج.....
۴۱۷	۴۱۷	۶۴۳۳	۶۴۳۹	۶۸۵۳	۶۸۵۹	قلعه گنج.....
۵۴۶۰	۵۴۶۷	۱۰۰۹۵	۱۰۱۲۰	۱۵۶۳۶	۱۵۶۶۸	کرمان.....
۷۱۰	۷۱۰	۱۴۱۶	۱۴۲۰	۲۷۲۹	۲۷۳۳	کوهبنان.....
۴۴۴	۴۴۴	۵۸۹۹	۵۹۰۱	۶۳۵۵	۶۳۵۷	کهنوج.....
۹۹۸	۹۹۸	۵۹۸۴	۵۹۸۴	۶۹۸۹	۶۹۸۹	منوجان.....
۱۵۱۸	۱۵۱۸	۵۱۹۱	۵۱۹۱	۶۷۱۹	۶۷۱۹	نرماشیر.....

۱-۵- تعداد بهره برداران فهرست شده و سرشماری شده بر حسب نوع بهره بردار و شهرستان: آبان

۱۳۹۳ (دنباله)

(بهره بردار)

شهرستان		بهره بردار غیر ساکن		شرکت رسمی / مؤسسه عمومی
فهرست شده	سرشماری شده	فهرست شده	سرشماری شده	سرشماری شده
۷۲۸	۷۲۸	۵۴۴	۵۴۴	۵۴۴
کل استان.....				
۳۹	۳۹	۱۲	۱۲	۱۲
ارزوئیه				
۰	۰	۷	۷	۷
انار				
۱۱۹	۱۱۹	۱۵	۱۵	۱۵
بافت				
۴۸	۴۸	۲۲	۲۲	۲۲
بردسیر				
۳۴	۳۴	۴۷	۴۷	۴۷
بم				
۱۲۲	۱۲۲	۳۴	۳۴	۳۴
جیرفت				
۳۴۶	۳۴۶	۱۳	۱۳	۱۳
رابر				
۲	۲	۵	۵	۵
راور				
۱	۱	۱۳۴	۱۳۴	۱۳۴
رفسنجان				
۲	۲	۲۷	۲۷	۲۷
رودبار جنوب				
۰	۰	۸	۸	۸
ریگان				
۰	۰	۳۲	۳۲	۳۲
زرنده				
۰	۰	۳۲	۳۲	۳۲
سیرجان				
۰	۰	۱۳	۱۳	۱۳
شهربابک				
۰	۰	۲۲	۲۲	۲۲
عنبرآباد				
۲	۲	۲	۲	۲
فاریاب				
۰	۰	۱۶	۱۶	۱۶
فهرج				
۰	۰	۳	۳	۳
قلعه گنج				
۶	۶	۷۵	۷۵	۷۵
کرمان				
۰	۰	۳	۳	۳
کوهبنان				
۷	۷	۵	۵	۵
کهنوج				
۰	۰	۷	۷	۷
منوجان				
۰	۰	۱۰	۱۰	۱۰
نرماشیر				

مأخذ: مرکز آمار ایران، دفتر کشاورزی

۵-۲- تعداد بهره برداری کشاورزی برحسب نوع فعالیت و شهرستان: آبان ۱۳۹۳ (بهره برداری)

پرورش دام سبک	پرورش دام سنگین	کشت گلخانه ای	باغداری	زراعت	شهرستان
۸۱۷۱۱	۳۲۸۱۴	۱۹۵۵	۱۷۶۹۴۶	۸۶۸۱۹	کل استان.....
۲۵۹۶	۸۵۷	۱۸	۱۹۴۵	۲۴۳۱	ارزوئیه
۸۷۰	۱۰۷	۷	۶۴۵۲	۳۷	انار
۴۲۴۷	۳۷۵	۲۵	۸۰۴۴	۴۶۳۶	بافت
۳۲۰۹	۱۴۱۲	۳	۴۲۴۶	۴۷۷۴	بردسیر
۳۷۳۶	۱۵۱۵	۲۴	۱۰۵۰۹	۴۴۷۰	بم
۶۲۴۹	۴۷۹۷	۱۳۲۲	۲۲۲۰۵	۱۳۵۳۷	جیرفت
۲۴۸۱	۴۱۵	۰	۴۳۷۳	۳۲۰۷	رابر
۲۱۹۲	۳۰۸	۳	۳۲۶۰	۱۳۹۱	راور
۳۸۶۸	۲۴۹	۱۸	۲۶۴۶۲	۴۱۴	رفسنجان
۵۳۷۲	۴۹۰۶	۵	۳۰۳۴	۹۷۳۷	رودبار جنوب
۴۱۰۹	۱۳۴۴	۲	۵۱۵۵	۲۳۴۶	ریگان
۴۹۹۹	۴۸۶	۳	۱۱۷۷۸	۳۴۰۳	زرنند
۴۷۶۶	۱۷۹	۲۷	۱۷۴۵۸	۵۷۶۸	سیرجان
۴۵۰۲	۱۲۶۰	۲	۸۶۵۲	۲۹۲۰	شهربابک
۴۰۲۰	۳۲۶۸	۳۷۰	۹۱۰۳	۶۹۴۹	عنبرآباد
۱۳۶۹	۱۲۰۳	۱	۱۲۷۶	۱۸۲۱	فاریاب
۲۴۷۱	۱۱۲۸	۰	۵۷۱۸	۱۵۴۴	فهرج
۴۶۳۴	۲۹۸۰	۱۳	۲۷۲۴	۳۱۹۴	قلعه گنج
۶۲۸۳	۱۶۴۵	۴۶	۱۱۰۶۲	۵۴۱۶	کرمان
۲۴۵۳	۱۳۳۸	۵۶	۲۵۵۹	۴۷۳۶	کوهبنان
۱۱۷۱	۱۰۸	۴	۱۲۷۳	۹۸۹	کهنوج
۴۲۹۴	۲۰۰۵	۶	۳۵۸۱	۲۲۹۶	منوجان
۱۸۲۰	۹۲۹	۰	۶۰۷۷	۸۰۳	نرماشیر

۵-۲- تعداد بهره برداری کشاورزی بر حسب نوع فعالیت و شهرستان: آبان ۱۳۹۳ (دنباله) (بهره برداری)

شهرستان	پرورش زنبور عسل	پرورش کرم ابریشم	پرورش طیور به روش سنتی	پرورش ماهی
کل استان.....	۱۹۶۹	۶	۴۳۳۹۱	۱۳۵
ارزوئیه	۳۲	۰	۱۳۳۶	۲
انار	۲	۰	۷۲۶	۲
بافت	۲۷۶	۰	۳۱۲۲	۹
بردسیر.....	۶۳	۰	۱۴۳۱	۱۵
بم.....	۶	۰	۳۳۹۴	۱۰
جیرفت.....	۶۶۰	۴	۶۵۴۶	۲۹
رابر	۷۲۴	۰	۳۰۸۵	۱۰
راور.....	۱۳	۰	۱۴۶۲	۹
رفسنجان.....	۱۵	۰	۲۴۰۲	۳
رودبار جنوب	۱	۰	۲۴۵	۲
ریگان	۰	۰	۲۳۱۸	۵
زرنند.....	۲۵	۰	۲۴۶۵	۱
سیرجان.....	۴۹	۰	۱۷۷۱	۳
شهربابک.....	۲۱	۰	۲۹۴۶	۵
عنبرآباد.....	۲۶	۰	۱۸۰۸	۷
فاریاب	۰	۰	۲۵۶	۰
فهرج	۰	۰	۱۹۸۲	۱
قلعه گنج	۱	۱	۴۷۲	۶
کرمان.....	۳۹	۰	۲۷۰۹	۸
کوهبنان	۰	۰	۴۵۲	۳
کهنوج.....	۱۵	۰	۷۳۲	۴
منوجان.....	۱	۱	۶۱۶	۱
نرماشیر	۰	۰	۱۱۱۵	۰

مأخذ : مرکز آمار ایران، دفتر کشاورزی

۳-۵- تعداد بهره برداری و مساحت زمین بهره برداری های با زمین برحسب وسعت اراضی

کشاورزی: آبان ۱۳۹۳

(بهره برداری-هکتار)

باغ و قلمستان		اراضی زراعی		کل		وسعت اراضی کشاورزی
مساحت	تعداد بهره برداری	مساحت	تعداد بهره برداری	مساحت	تعداد بهره برداری	
۳۴۵۴۷۴	۱۷۳۶۱۷	۴۱۲۰۳۷	۸۶۲۸۱	۷۵۷۵۱۰	۲۱۱۰۴۲	جمع کل.....
۲۲۸۳۵	۷۶۲۷۸	۵۵۲۸	۱۸۱۱۵	۲۸۳۶۲	۸۵۰۸۳	جمع کمتر از ۱ هکتار.....
۶۰۳	۱۲۷۹۰	۶۹	۱۳۵۹	۶۷۲	۱۳۸۳۱	کمتر از ۱/۱ هکتار.....
۱۵۸۷	۱۲۸۷۵	۲۵۱	۲۳۸۹	۱۸۳۸	۱۴۱۵۴	۱/۱ تا کمتر از ۲ هکتار.....
۶۲۲۸	۲۳۶۸۲	۱۳۰۱	۵۸۱۱	۷۵۲۸	۲۶۱۶۵	۲/۲ تا کمتر از ۵ هکتار.....
۱۴۴۱۷	۲۶۹۳۱	۳۹۰۷	۸۵۵۶	۱۸۳۲۴	۳۰۹۳۳	۵/۵ تا کمتر از ۱ هکتار.....
۱۱۴۳۸۲	۷۲۴۹۳	۷۱۲۹۷	۴۲۵۰۲	۱۸۵۶۷۹	۹۰۱۶۲	جمع ۱ تا کمتر از ۵ هکتار.....
۳۴۵۴۱	۳۴۱۲۶	۱۵۱۵۰	۱۶۵۰۳	۴۹۶۹۱	۴۱۹۶۶	۱ تا کمتر از ۲ هکتار.....
۳۲۴۷۷	۱۹۳۲۷	۱۹۱۱۱	۱۱۹۳۵	۵۱۵۸۸	۲۴۱۳۳	۲ تا کمتر از ۳ هکتار.....
۲۷۱۴۹	۱۱۷۱۴	۱۸۸۴۴	۸۱۲۳	۴۵۹۹۳	۱۴۶۸۵	۳ تا کمتر از ۴ هکتار.....
۲۰۲۱۵	۷۳۲۶	۱۸۱۹۲	۵۹۴۱	۳۸۴۰۷	۹۳۷۸	۴ تا کمتر از ۵ هکتار.....
۱۰۳۹۸۱	۲۱۱۳۷	۱۳۹۰۳۷	۲۰۴۶۹	۲۴۳۰۱۷	۲۹۰۵۹	جمع ۵ تا کمتر از ۲۰ هکتار.....
۳۸۵۳۹	۱۰۹۱۱	۴۳۸۴۳	۱۰۰۸۱	۸۲۳۸۲	۱۴۵۱۸	۵ تا کمتر از ۷/۵ هکتار.....
۱۹۶۵۴	۳۸۸۰	۲۳۵۷۴	۳۵۸۷	۴۳۲۲۸	۵۲۴۹	۷/۵ تا کمتر از ۱۰ هکتار.....
۲۸۰۸۴	۴۳۷۳	۴۴۶۱۸	۴۸۰۲	۷۲۷۰۱	۶۵۱۹	۱۰ تا کمتر از ۱۵ هکتار.....
۱۷۷۰۴	۱۹۷۳	۲۷۰۰۲	۱۹۹۹	۴۴۷۰۶	۲۷۷۳	۱۵ تا کمتر از ۲۰ هکتار.....

۳-۵- تعداد بهره برداری و مساحت زمین بهره برداری های با زمین برحسب وسعت اراضی

(بهره برداری - هکتار)

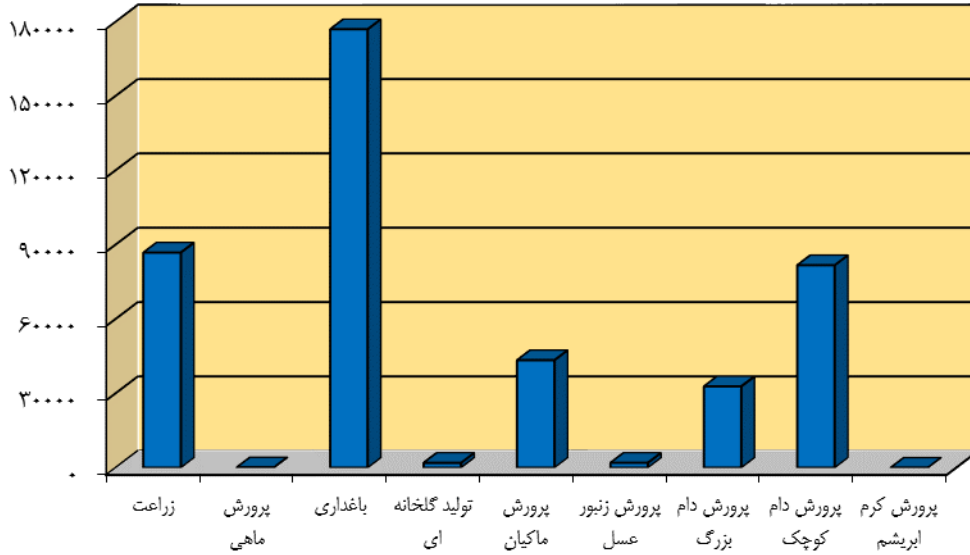
کشاورزی: آبان ۱۳۹۳ (دنباله)

باغ و قلمستان		اراضی زراعی		کل		وسعت اراضی کشاورزی
مساحت	تعداد بهره برداری	مساحت	تعداد بهره برداری	مساحت	تعداد بهره برداری	
۴۰۴۴۳	۲۶۶۱	۹۷۴۶۲	۳۹۶۰	۱۳۷۹۰۷	۵۰۴۶	جمع ۲۰ تا کمتر از ۵۰ هکتار
۱۲۵۴۸	۱۱۱۹	۳۳۱۳۷	۱۷۵۰	۴۵۶۸۵	۲۱۹۶	۲۰ تا کمتر از ۲۵ هکتار
۱۴۹۷۹	۹۵۹	۳۷۹۶۸	۱۴۶۶	۵۲۹۴۸	۱۸۶۹	۲۵ تا کمتر از ۳۵ هکتار
۱۲۹۱۶	۵۸۳	۲۶۳۵۷	۷۴۴	۳۹۲۷۴	۹۸۱	۳۵ تا کمتر از ۵۰ هکتار
۶۳۸۳۳	۱۰۴۸	۹۸۷۱۳	۱۲۳۵	۱۶۲۵۴۵	۱۶۹۲	جمع ۵۰ هکتار و بیش تر ..
۲۸۷۴۲	۷۵۲	۴۷۱۲۷	۸۶۲	۷۵۸۶۸	۱۲۱۵	۵۰ تا کمتر از ۱۰۰ هکتار
۱۵۵۱۰	۲۲۱	۲۸۴۷۹	۲۸۹	۴۳۹۸۹	۳۷۰	۱۰۰ تا کمتر از ۲۰۰ هکتار
۹۴۴۲	۶۲	۱۳۶۳۱	۶۷	۲۳۰۷۳	۸۵	۲۰۰ تا کمتر از ۵۰۰ هکتار
۳۰۷۷	۷	۶۶۶۴	۱۲	۹۷۴۱	۱۶	۵۰۰ تا کمتر از ۱۰۰۰ هکتار
۲۴۶۲	۴	۲۸۰۷	۴	۵۲۶۹	۴	۱۰۰۰ تا کمتر از ۲۰۰۰ هکتار
۴۶۰۰	۲	۵	۱	۴۶۰۵	۲	۲۰۰۰ هکتار و بیش تر

مأخذ: مرکز آمار ایران، دفتر کشاورزی

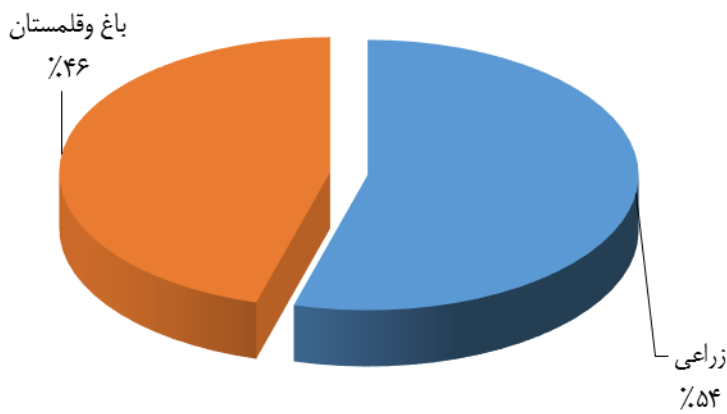
۱- ۵- بهره برداری های کشاورزی برحسب نوع فعالیت سال ۱۳۹۳

بهره برداری



مبنا: جدول ۵-۲

۲- ۵- کاربری اراضی در بهره برداری های کشاورزی با زمین سال ۱۳۹۳



مبنا: جدول ۵-۳

۴-۵- تعداد و مساحت بهره برداری‌های با زمین به تفکیک آبی و دیم برحسب شهرستان: ۱۳۹۳ (بهره

برداري _ هکتار)

کل						شهرستان
مساحت			تعداد بهره برداری			
دیم	آبی	جمع	دیم	آبی	جمع	
۱۱۴۱۲	۷۴۶۰۹۲	۷۵۷۵۰۴	۴۰۷۱	۲۱۰۳۸۸	۲۱۴۴۵۹	جمع.....
.	۳۵۴۵۶	۳۵۴۵۶	.	۳۴۵۹	۳۴۵۹	ارزوئیه.....
.	۱۸۰۰۷	۱۸۰۰۷	.	۶۴۳۵	۶۴۳۵	انار.....
۹۵۸	۲۴۸۷۰	۲۵۸۲۸	۵۳۸	۸۸۷۷	۹۴۱۵	بافت.....
۸۵۷	۳۲۴۰۰	۳۳۲۵۷	۳۷۱	۶۷۲۰	۷۰۹۱	بردسیر.....
⊙	۱۱۰۰۷	۷۰۱۱۰	۱	۱۱۹۲۷	۱۱۹۲۸	بم.....
۳۱۷۱	۶۳۷۹۴	۶۶۹۶۵	۵۷۳	۲۸۲۰۹	۲۸۷۸۲	جیرفت.....
۳۶۱۱	۱۶۰۳۹	۱۹۶۵۰	۱۱۱۴	۴۷۰۷	۵۸۲۱	راير.....
⊙	۵۷۶۲	۵۷۶۲	۱	۳۱۷۱	۳۱۷۲	راور.....
۸۶	۶۱۳۵۷	۶۱۴۴۳	۶۵	۲۶۳۲۵	۲۶۳۹۰	رفسنجان.....
۷	۱۳۷۵۳۶	۱۳۷۵۴۳	۳	۱۰۱۲۸	۱۰۱۳۱	رودبار جنوب.....
۱۷	۱۵۳۶۲	۱۵۳۷۹	۷	۵۴۷۸	۵۴۸۵	ریگان.....
۲۴۳	۱۸۶۷۰	۱۸۹۱۳	۳۴۳	۱۳۰۳۶	۱۳۳۷۹	زرند.....
۲۰۵۹	۷۰۸۱۱	۷۲۸۷۰	۷۳۴	۱۷۹۶۱	۱۸۶۹۵	سیرجان.....
۳۳۶	۲۵۲۴۹	۲۵۵۸۵	۲۵۷	۹۶۸۱	۹۹۳۸	شهربابک.....
۲۱	۴۱۷۰۶	۴۱۷۲۷	۵	۱۱۳۵۵	۱۱۳۶۰	عنبرآباد.....
.	۷۹۰۲	۷۹۰۲	.	۲۳۴۱	۲۳۴۱	فاریاب.....
۳	۱۲۰۵۳	۱۲۰۵۶	۶	۵۷۳۴	۵۷۴۰	فهرج.....
.	۴۸۰۱۷	۴۸۰۱۷	.	۴۳۴۹	۴۳۴۹	قلعه گنج.....
۱۱	۵۸۹۳۲	۵۸۹۴۳	۸	۱۲۶۸۰	۱۲۶۸۸	کرمان.....
.	۲۰۲۶۴	۲۰۲۶۴	.	۵۵۶۳	۵۵۶۳	کوهبنان.....
⊙	۱۲۹۸	۱۲۹۸	۱	۱۵۵۱	۱۵۵۲	کهنوج.....
۳۲	۱۲۵۴۶	۱۲۵۷۸	۴۴	۴۵۶۲	۴۶۰۶	منوجان.....
.	۷۰۵۴	۷۰۵۴	.	۶۱۳۹	۶۱۳۹	نرماشیر.....

۴-۵- تعداد و مساحت بهره برداری های با زمین به تفکیک آبی و دیم برحسب شهرستان: ۱۳۹۳

(بهره برداری _ هکتار)

(دنباله)

اراضی زراعی						شهرستان
مساحت			تعداد بهره برداری			
دیم	آبی	جمع	دیم	آبی	جمع	
۹۶۴۵	۴۰۲۳۹۰	۴۱۲۰۳۵	۳۳۴۶	۸۵۱۴۹	۸۸۴۹۵	جمع.....
.	۳۲۴۲۹	۳۲۴۲۹	.	۲۴۲۳	۲۴۲۳	ارزوئیه.....
.	۳۷	۳۷	.	۳۷	۳۷	انار.....
۸۹۵	۱۷۲۶۶	۱۸۱۶۱	۴۸۹	۴۴۶۷	۴۹۵۶	بافت.....
۷۱۲	۲۵۰۵۹	۲۵۷۷۱	۳۰۰	۴۷۳۳	۵۰۳۳	بردسیر.....
⊙	۴۲۳۹	۴۲۳۹	۱	۴۴۶۶	۴۴۶۷	بم.....
۳۱۷۱	۳۲۲۵۲	۳۵۴۲۳	۵۷۳	۱۳۳۷۵	۱۳۹۴۸	جیرفت.....
۳۵۵۵	۸۲۱۹	۱۱۷۷۴	۱۰۹۳	۲۸۱۷	۳۹۱۰	رابر.....
⊙	۷۹۹	۷۹۹	۱	۱۳۳۵	۱۳۳۶	راور.....
۲۱	۱۱۱	۱۳۲	۱۹	۳۳۳	۳۵۲	رفسنجان.....
.	۱۳۲۲۴۷	۱۳۲۲۴۷	.	۹۷۳۷	۹۷۳۷	رودبار جنوب....
.	۶۴۶۷	۶۴۶۷	.	۲۱۱۸	۲۱۱۸	ریگان.....
۲۴۳	۲۱۴۴	۲۳۸۷	۳۴۳	۳۳۵۱	۳۶۹۴	زرنند.....
۷۷۰	۱۶۸۳۳	۱۷۶۰۳	۲۸۸	۵۶۱۱	۵۸۹۹	سیرجان.....
۲۶۷	۳۵۶۷	۳۸۳۴	۲۳۰	۲۷۳۹	۲۹۶۹	شهربابک.....
.	۲۴۱۵۹	۲۴۱۵۹	.	۶۹۴۶	۶۹۴۶	عنبرآباد.....
.	۶۶۹۱	۶۶۹۱	.	۱۸۲۱	۱۸۲۱	فاریاب.....
.	۴۰۳۵	۴۰۳۵	.	۱۵۲۹	۱۵۲۹	فهرج.....
.	۴۳۹۹۶	۴۳۹۹۶	.	۳۱۹۳	۳۱۹۳	قلعه گنج.....
۱۱	۱۳۹۵۹	۱۳۹۷۰	۸	۵۳۰۴	۵۳۱۲	کرمان.....
.	۱۷۷۹۷	۱۷۷۹۷	.	۴۷۳۶	۴۷۳۶	کوهبنان.....
⊙	۷۱۰	۷۱۰	۱	۹۸۹	۹۹۰	کهنوج.....
.	۸۲۲۰	۸۲۲۰	.	۲۲۹۰	۲۲۹۰	منوجان.....
.	۱۱۵۴	۱۱۵۴	.	۷۹۹	۷۹۹	نرماشیر.....

۴-۵- تعداد و مساحت بهره برداری های با زمین به تفکیک آبی و دیم برحسب شهرستان: ۱۳۹۳

(بهره برداری _ هکتار)

(دنباله)

باغ و قلمستان						شهرستان
مساحت			تعداد بهره برداری			
دیم	آبی	جمع	دیم	آبی	جمع	
۱۷۶۷	۳۴۳۷۰۲	۳۴۵۴۶۹	۸۲۲	۱۷۳۱۹۶	۱۷۴۰۱۸	جمع.....
.	۳۰۲۷	۳۰۲۷	.	۱۶۵۱	۱۶۵۱	ارزوئیه.....
.	۱۷۹۶۹	۱۷۹۶۹	.	۶۴۲۳	۶۴۲۳	انار.....
۶۴	۷۶۰۴	۷۶۶۸	۵۱	۷۶۷۲	۷۷۲۳	بافت.....
۱۴۵	۷۳۴۱	۷۴۸۶	۷۱	۴۱۶۷	۴۲۳۸	بردسیر.....
.	۶۷۶۸	۶۷۶۸	.	۱۰۵۰۹	۱۰۵۰۹	بم.....
.	۳۱۵۴۲	۳۱۵۴۲	.	۲۱۵۲۵	۲۱۵۲۵	جیرفت.....
۵۶	۷۸۱۹	۷۸۷۵	۶۲	۴۲۶۵	۴۳۲۷	رابر.....
.	۴۹۶۴	۴۹۶۴	.	۲۸۱۵	۲۸۱۵	راور.....
۶۵	۶۱۲۴۵	۶۱۳۱۰	۵۲	۲۶۲۳۷	۲۶۲۸۹	رفسنجان.....
۷	۵۲۸۹	۵۲۹۶	۳	۳۰۳۰	۳۰۳۳	رودبار جنوب.....
۱۷	۸۸۹۶	۸۹۱۳	۷	۵۱۵۲	۵۱۵۹	ریگان.....
.	۱۶۵۲۶	۱۶۵۲۶	.	۱۱۷۷۸	۱۱۷۷۸	زرنند.....
۱۲۸۹	۵۳۹۷۸	۵۵۲۶۷	۴۹۴	۱۷۱۷۶	۱۷۶۷۰	سیرجان.....
۶۸	۲۱۶۸۲	۲۱۷۵۰	۲۷	۸۵۰۵	۸۵۳۲	شهربابک.....
۲۱	۱۷۵۴۷	۱۷۵۶۸	۵	۹۰۵۰	۹۰۵۵	عنبرآباد.....
.	۱۲۱۲	۱۲۱۲	.	۱۲۳۶	۱۲۳۶	فاریاب.....
۳	۸۰۱۸	۸۰۲۱	۶	۵۷۱۲	۵۷۱۸	فهرج.....
.	۴۰۲۱	۴۰۲۱	.	۲۷۲۴	۲۷۲۴	قلعه گنج.....
.	۴۴۹۷۳	۴۴۹۷۳	.	۱۰۵۵۳	۱۰۵۵۳	کرمان.....
.	۲۴۶۷	۲۴۶۷	.	۲۱۹۴	۲۱۹۴	کوهبنان.....
.	۵۸۸	۵۸۸	.	۱۲۷۳	۱۲۷۳	کهنوج.....
۳۲	۴۳۲۶	۴۳۵۸	۴۴	۳۴۷۲	۳۵۱۶	منوجان.....
.	۵۹۰۰	۵۹۰۰	.	۶۰۷۷	۶۰۷۷	نرماشیر.....

مأخذ: مرکز آمار ایران. دفتر کشاورزی

۵-۵- تعداد و مساحت بهره برداری های دارای اراضی زراعی

آیش		زیرکشت		کل		شهرستان
مساحت	تعداد بهره برداری	مساحت	تعداد بهره برداری	مساحت	تعداد بهره برداری ^(۱)	
۱۵۷۶۰۹	۵۳۱۷۳	۱۹۷۳۶۹	۷۲۸۱۳	۳۵۴۹۷۸	۸۹۹۰۸ ۱۳۸۲
۷۶۹۷۹	۱۹۵۷۶	۳۳۵۰۵۹	۸۱۱۴۱	۴۱۲۰۳۸	۸۶۲۸۰ ۱۳۹۳
۲۵۱۸۹۶	۵۵۶۹۳	۱۶۱۸۲۶	۷۷۶۱۲	۴۱۳۷۲۲	۷۷۶۱۳ ۱۳۹۷ ^(۲)

(۱) یک بهره برداری می تواند هم دارای اراضی زیرکشت و هم اراضی آیش باشد. با توجه به این موضوع تعداد کل بهره برداری مساوی یا کوچکتر از جمع تعداد بهره برداری زیر کشت و تعداد بهره برداری آیش است.

(۲) براساس نتایج طرح آمارگیری زراعت ۱۳۹۷

مأخذ: مرکز آمار ایران. دفتر کشاورزی

۵-۶- تعداد بهره‌برداری و سطح کاشت محصولات زراعی در فضای باز برحسب نوع محصول به تفکیک شهرستان: ۱۳۹۳ (بهره‌برداری - هکتار)

گندم						شهرستان
سطح کاشت			تعداد بهره‌برداری ^(۱)			
دیم	آبی	جمع	دیم	آبی	جمع	
۶۱۷	۱۲۶۸۸۸	۱۲۷۵۰۶	۷۱۱	۴۰۹۱۰	۴۱۶۲۱	جمع.....
.	۱۷۶۹۸	۱۷۶۹۸	.	۲۱۴۵	۲۱۴۵	ارزوئیه.....
.	۱۷	۱۷	.	۲۴	۲۴	انار.....
۶۱	۳۴۵۵	۳۵۱۶	۱۰۵	۲۲۵۳	۲۳۵۸	بافت.....
۱۴۰	۴۳۰۴	۴۴۴۴	۱۰۸	۳۱۵۸	۳۲۶۶	بردسیر.....
.	۲۴۵۴	۲۴۵۴	.	۳۳۶۷	۳۳۶۷	بم.....
۷۴	۶۴۷۳	۶۵۴۷	۷۰	۳۰۷۵	۳۱۴۵	جیرفت.....
۴۱	۳۱۵۳	۳۱۹۴	۴۵	۱۹۵۱	۱۹۹۶	رابر.....
⊙	۳۰۲	۳۰۲	۱	۱۱۰۷	۱۱۰۸	راور.....
۱۰	۳۰	۴۰	۱۴	۱۵۰	۱۶۴	رفسنجان.....
.	۳۹۴۸۹	۳۹۴۸۹	.	۴۹۶۱	۴۹۶۱	رودبار جنوب.....
.	۱۸۰۸	۱۸۰۸	.	۶۳۴	۶۳۴	ریگان.....
۱۰۹	۷۷۸	۸۸۷	۱۴۶	۲۲۴۰	۲۳۸۶	زرند.....
۱۶۳	۴۵۲۵	۴۶۸۸	۱۸۵	۳۸۸۷	۴۰۷۲	سیرجان.....
۱۸	۱۰۱۳	۱۰۳۱	۳۴	۱۲۲۰	۱۲۵۴	شهربابک.....
.	۴۱۶۸	۴۱۶۸	.	۱۷۱۰	۱۷۱۰	عنبرآباد.....
.	۲۴۴۱	۲۴۴۱	.	۶۶۷	۶۶۷	فاریاب.....
.	۸۷۸	۸۷۸	.	۶۳۵	۶۳۵	فهرج.....
.	۲۴۱۱۴	۲۴۱۱۴	.	۱۸۷۳	۱۸۷۳	قلعه گنج.....
۱	۴۰۵۰	۴۰۵۱	۳	۳۱۹۵	۳۱۹۸	کرمان.....
.	۳۳۸۰	۳۳۸۰	.	۹۷۷	۹۷۷	کوهینان.....
⊙	۲۳۹	۲۳۹	⊙	۶۵۰	۶۵۰	کهنوج.....
.	۱۸۰۰	۱۸۰۰	.	۸۴۶	۸۴۶	منوجان.....
.	۳۱۹	۳۱۹	.	۱۸۵	۱۸۵	نرماشیر.....

۵-۶- تعداد بهره‌برداری و سطح کاشت محصولات زراعی در فضای باز برحسب نوع محصول به

تفکیک شهرستان: آبان ۱۳۹۳ (دنباله) (بهره‌برداری - هکتار)

جو						شهرستان
سطح کاشت			تعداد بهره‌برداری (۱)			
دیم	آبی	جمع	دیم	آبی	جمع	
۴۱۰۰	۳۴۰۲۶	۳۸۱۲۶	۲۲۴۲	۲۶۶۳۵	۲۸۸۷۷	جمع.....
.	۷۵۷	۷۵۷	.	۵۰۸	۵۰۸	ارزوئیه.....
.	۴	۴	.	۱۱	۱۱	انار.....
۸۱۳	۴۶۵۰	۵۴۶۳	۴۶۵	۳۶۳۱	۴۰۹۶	بافت.....
۵۰۹	۲۸۹۷	۳۴۰۶	۲۸۸	۲۷۰۷	۲۹۹۵	بردسیر.....
.	۳۱۰	۳۱۰	.	۶۶۴	۶۶۴	بم.....
۳۲۲	۲۱۵۳	۲۴۷۵	۸۳	۱۹۰۸	۱۹۹۱	جیرفت.....
۱۹۷۵	۲۰۶۵	۴۰۴۰	۹۵۵	۱۸۲۲	۲۷۷۷	رابر.....
.	۹۵	۹۵	.	۵۱۷	۵۱۷	راور.....
۷	۳۲	۳۹	۷	۱۳۳	۱۴۰	رفسنجان.....
.	۷۷۱۴	۷۷۱۴	.	۲۱۶۰	۲۱۶۰	رودبار جنوب.....
.	۷۰۰	۷۰۰	.	۴۶۹	۴۶۹	ریگان.....
۱۷	۲۳۲	۲۴۹	۳۰	۱۲۱۴	۱۲۴۴	زرنده.....
۲۱۴	۳۳۷۵	۳۵۸۹	۲۱۰	۳۲۲۶	۳۴۳۶	سیرجان.....
۲۳۹	۷۴۷	۹۸۶	۱۹۸	۱۰۸۳	۱۲۸۱	شهربابک.....
.	۱۳۴۶	۱۳۴۶	.	۱۲۳۳	۱۲۳۳	عنبرآباد.....
.	۱۶۲	۱۶۲	.	۶۹	۶۹	فاریاب.....
.	۶۸۱	۶۸۱	.	۶۲۰	۶۲۰	فهرج.....
.	۲۰۴۲	۲۰۴۲	.	۷۰۶	۷۰۶	قلعه گنج.....
۴	۲۳۱۶	۲۳۲۰	۶	۲۴۸۲	۲۴۸۸	کرمان.....
.	۹۱۱	۹۱۱	.	۵۶۹	۵۶۹	کوهبنان.....
.	۵۴	۵۴	.	۲۶۶	۲۶۶	کهنوج.....
.	۶۸۲	۶۸۲	.	۵۴۶	۵۴۶	منوجان.....
.	۱۰۱	۱۰۱	.	۹۱	۹۱	نرماشیر.....

۵-۶- تعداد بهره‌برداری و سطح کاشت محصولات زراعی در فضای باز برحسب نوع محصول به تفکیک

شهرستان: آبان ۱۳۹۳ (دنباله) (بهره‌برداری - هکتار)

سایر محصولات زراعی						شهرستان
سطح کاشت			تعداد بهره‌برداری (۱)			
دیم	آبی	جمع	دیم	آبی	جمع	
۳۷۲	۱۸۴۵۵۶	۱۸۴۹۲۸	۱۹۹	۶۴۸۷۱	۶۵۰۷۰	جمع.....
.	۱۲۲۸۶	۱۲۲۸۶	.	۱۸۵۸	۱۸۵۸	ارزوئییه.....
.	۱۶	۱۶	.	۱۷	۱۷	انار.....
⊙	۲۶۵۲	۲۶۵۲	۱	۲۳۸۵	۲۳۸۶	بافت.....
۱۲	۸۳۷۳	۸۳۸۵	۱۳	۳۷۰۳	۳۷۱۶	بردسیر.....
⊙	۱۳۹۷	۱۳۹۷	۱	۳۲۱۶	۳۲۱۷	بم.....
۵	۲۰۷۴۱	۲۰۷۴۶	۸	۱۰۶۴۵	۱۰۶۵۳	جیرفت.....
۵۴	۱۴۶۵	۱۵۱۹	۹۲	۱۸۵۳	۱۹۴۵	رابر.....
.	۲۳۲	۲۳۲	.	۱۰۱۹	۱۰۱۹	راور.....
۴	۵۷	۶۱	۶	۲۹۹	۳۰۵	رفسنجان.....
۲۵۱	۷۱۳۴۲	۷۱۵۹۳	۳	۸۲۷۳	۸۲۷۶	رودبار جنوب.....
.	۳۹۳۴	۳۹۳۴	.	۲۲۳۰	۲۲۳۰	ریگان.....
۱۳	۳۵۸	۳۷۱	۲۴	۲۱۱۸	۲۱۴۲	زرند.....
۲۳	۱۹۳۸	۱۹۶۱	۱۷	۱۸۵۱	۱۸۶۸	سیرجان.....
۱۰	۱۸۳۸	۱۸۴۸	۳۲	۲۴۳۱	۲۴۶۳	شهربابک.....
.	۱۷۴۲۱	۱۷۴۲۱	.	۶۰۷۲	۶۰۷۲	عنبرآباد.....
⊙	۵۹۱۰	۵۹۱۰	۱	۱۷۷۲	۱۷۷۳	فاریاب.....
.	۲۴۶۶	۲۴۶۶	.	۱۳۸۸	۱۳۸۸	فهرج.....
.	۱۲۳۰۰	۱۲۳۰۰	.	۲۳۴۶	۲۳۴۶	قلعه گنج.....
⊙	۴۲۴۳	۴۲۴۳	۱	۳۸۰۳	۳۸۰۴	کرمان.....
.	۹۰۳۸	۹۰۳۸	.	۴۳۴۹	۴۳۴۹	کوهبنان.....
.	۱۷۵	۱۷۵	.	۷۰۴	۷۰۴	کهنوج.....
.	۵۶۳۶	۵۶۳۶	.	۱۸۳۹	۱۸۳۹	منوجان.....
.	۷۳۸	۷۳۸	.	۷۰۰	۷۰۰	نرماشیر.....

۱) یک بهره‌برداری می‌تواند هم دارای اراضی آبی و هم اراضی دیم باشد. با توجه به این موضوع تعداد کل بهره

برداری مساوی یا کوچکتر از مجموع تعداد بهره‌برداری آبی و تعداد بهره‌برداری دیم است.

مأخذ: مرکز آمار ایران. دفتر کشاورزی

۷-۵- تعداد بهره برداری، مساحت و نوع فعالیت گلخانه به تفکیک شهرستان: ۱۳۹۳
(بهره برداری-هکتار)

بهره برداری			مساحت	تعداد بهره برداری	شهرستان
کاشت گیاهان دائمی	کاشت گیاهان سالانه	تعداد بهره برداری گل و گیاهان زینتی			
۲۹	۱۹۰۴	۳۰	۱۲۲۳	۱۹۵۵	جمع.....
۰	۱۸	۰	۷	۱۸	ارزوئییه.....
۰	۷	۰	۲	۷	انار.....
۰	۲۵	۰	۱۳	۲۵	بافت.....
۱	۱	۲	۲	۳	بردسیر.....
۶	۱۹	۳	۵	۲۴	بم.....
۷	۱۳۰۸	۷	۷۸۶	۱۳۲۲	جیرفت.....
۰	۰	۰	۰	۰	رابر.....
۰	۳	۰	⊖	۳	راور.....
۱	۱۷	۰	۴	۱۸	رفسنجان.....
۱	۳	۱	۱۱	۵	رودبار جنوب.....
۱	۱	۰	⊖	۲	ریگان.....
۰	۱	۲	۱	۳	زرند.....
۰	۲۵	۲	۱۴	۲۷	سیرجان.....
۰	۲	۰	⊖	۲	شهربابک.....
۹	۳۶۱	۰	۲۶۶	۳۷۰	عنبرآباد.....
۰	۱	۰	⊖	۱	فاریاب.....
۰	۰	۰	۰	۰	فهرج.....
۰	۱۳	۰	۵	۱۳	قلعه گنج.....
۲	۳۵	۱۱	۳۲	۴۶	کرمان.....
۰	۳	۲	۰۰۰	۴	کوهبنان.....
۱	۵۵	۰	۵۱	۵۶	کهنوج.....
۰	۶	۰	۲۴	۶	منوجان.....
۰	۰	۰	۰	۰	نرماشیر.....

مأخذ : مرکز آمار ایران، دفتر کشاورزی

۸-۵- بهره برداری های دارای انواع دام در روز آمارگیری و تعداد دام آن ها بر حسب جنس به تفکیک

(بهره برداری-رأس-نفر)

شهرستان: ۱۳۹۳

تعداد گاو و گوساله			تعداد بهره برداری ^(۱)	شهرستان
ماده	نر	جمع		
۱۰۸۳۳۸	۳۳۹۵۲	۱۴۲۲۹۰	۱۶۸۴۶۳	جمع.....
۱۸۳۴	۶۳۵	۲۴۶۸	۵۴۷۰	ارزوئیه.....
۱۲۵۶	۴۷۲	۱۷۲۸	۱۰۶۳	انار.....
۱۰۷۸	۱۹۵	۱۲۷۳	۸۷۱۶	بافت.....
۵۹۴۴	۱۷۴۵	۷۶۸۹	۸۳۲۵	بردسیر.....
۲۷۷۷	۱۰۶۴	۳۸۴۱	۷۷۴۸	بم.....
۱۵۹۸۱	۶۳۶۵	۲۲۳۴۶	۱۷۹۰۴	جیرفت.....
۱۱۳۸	۳۱۷	۱۴۵۵	۵۸۶۳	راير.....
۵۷۱	۳۲۴	۸۹۵	۳۸۴۵	راور.....
۲۷۷۹	۸۰۵	۳۵۸۴	۴۷۱۶	رفسنجان.....
۱۷۶۷۳	۵۱۶۴	۲۲۸۳۷	۱۴۹۰۶	رودبار جنوب.....
۲۱۸۰	۷۶۵	۲۹۴۵	۷۰۴۵	ریگان.....
۷۷۰	۳۵۸	۱۱۲۸	۸۲۴۵	زرنند.....
۲۳۲۴	۱۶۷۷	۴۰۰۱	۸۹۱۹	سیرجان.....
۷۲۱۸	۲۳۴۷	۹۵۶۵	۸۶۵۳	شهرابک.....
۷۵۵۷	۱۷۱۵	۹۲۷۲	۱۰۶۴۲	عنبرآباد.....
۳۱۹۴	۷۴۴	۳۹۳۸	۳۲۴۵	فاریاب.....
۱۹۲۶	۷۳۱	۲۶۵۷	۴۵۳۹	فهرج.....
۱۱۵۰۸	۲۹۴۴	۱۴۴۵۲	۷۷۷۷	قلعه گنج.....
۱۱۵۴۷	۳۲۳۳	۱۴۷۸۰	۱۱۷۹۲	کرمان.....
۲۹۲۸	۶۸۲	۳۶۱۰	۷۱۵۸	کوهبنان.....
۲۱۲	۹۵	۳۰۷	۲۱۸۱	کهنوج.....
۴۵۴۸	۱۰۳۰	۵۵۷۸	۶۶۸۸	منوجان.....
۱۳۹۵	۵۴۵	۱۹۴۰	۳۰۲۳	نرماشیر.....

۸- بهره برداری-های دارای انواع دام در روز آمارگیری و تعداد دام آن ها بر حسب جنس به تفکیک

(بهره برداری-رأس-نفر)

شهرستان: ۱۳۹۳ (دنباله)

تعداد بز و بزغاله			تعداد گوسفند و بره			شهرستان
ماده	نر	جمع	ماده	نر	جمع	
۱۱۶۸۱۱۰	۳۰۶۲۲۹	۱۴۷۴۳۳۴	۱۱۶۰۹۹۹	۳۰۱۵۹۸	۱۴۶۲۵۹۷	جمع
۵۲۰۰۶	۱۱۲۷۳	۶۳۲۷۹	۳۷۰۱۷	۶۶۲۱	۴۳۶۳۸	ارزوئییه
۲۱۳۲	۷۴۴	۲۸۷۶	۱۳۵۵۳	۳۰۷۱	۱۶۶۲۴	انار
۷۶۳۲۴	۱۵۹۹۱	۹۲۳۱۵	۸۹۸۴۳	۱۹۹۲۰	۱۰۹۷۶۳	یافت
۲۱۰۲۳	۳۹۹۵	۲۵۰۱۸	۷۲۲۹۱	۱۴۶۴۳	۸۶۹۳۴	بردسیر
۶۴۶۷۴	۲۳۸۶۲	۸۸۵۳۶	۲۴۹۰۰	۱۱۶۰۹	۳۶۵۰۹	بم
۱۶۹۹۹۵	۴۵۴۰۹	۲۱۵۴۰۴	۱۲۹۰۵۷	۳۶۱۳۹	۱۶۵۱۹۶	جیرفت
۶۴۴۹۲	۱۴۵۲۶	۷۹۰۱۷	۴۷۳۵۶	۱۱۷۳۳	۵۹۰۸۹	رابر
۱۵۶۶۱	۷۳۰۳	۲۲۹۶۴	۶۱۴۵	۴۳۹۸	۱۰۵۴۳	راور
۱۳۴۲۹	۳۷۴۳	۱۷۱۷۱	۴۶۳۸۶	۱۲۳۳۷	۵۸۷۲۳	رفسنجان
۶۹۲۹۹	۱۸۶۴۹	۸۷۹۴۸	۶۲۵۷۵	۱۹۴۶۹	۸۲۰۴۴	رودبار جنوب
۷۴۸۹۹	۲۰۷۶۱	۹۵۶۶۰	۲۳۳۱۲	۵۹۹۹	۲۹۳۱۱	ریگان
۲۵۸۹۵	۹۹۱۰	۳۵۸۰۵	۳۳۳۵۰	۱۰۸۳۲	۴۴۱۸۲	زرنند
۶۸۳۲۱	۱۱۸۱۰	۸۰۱۳۰	۱۴۸۴۱۲	۲۵۹۳۱	۱۷۴۳۴۳	سیرجان
۷۴۷۱۸	۲۰۷۲۱	۹۵۴۳۸	۲۲۶۶۰۲	۶۰۲۲۳	۲۸۶۸۲۵	شهربابک
۱۱۳۹۸۵	۳۳۲۸۰	۱۴۷۲۶۵	۳۵۶۸۵	۹۳۹۳	۴۵۰۷۸	عنبرآباد
۲۸۷۸۷	۷۰۴۳	۳۵۸۲۹	۸۲۹۸	۱۸۱۵	۱۰۱۱۳	فاریاب
۲۰۳۹۰	۵۷۵۶	۲۶۱۴۶	۱۴۰۴۹	۳۶۴۳	۱۷۶۹۲	فهرج
۷۲۰۳۷	۱۵۱۷۳	۸۷۲۱۰	۳۶۵۲۹	۷۳۳۴	۴۳۸۶۳	قلعه گنج
۴۲۸۳۲	۱۴۶۰۰	۵۷۴۳۲	۶۷۵۶۸	۲۲۶۱۴	۹۰۱۸۲	کرمان
۲۸۸۲۴	۶۵۱۹	۳۵۳۴۳	۱۶۳۸۱	۴۱۹۵	۲۰۵۷۵	کوهبنان
۱۳۲۱۹	۳۲۱۳	۱۶۴۳۲	۳۶۳۴	۱۴۰۰	۵۰۳۴	کهنوج
۴۷۱۹۸	۷۲۸۱	۵۴۴۷۹	۷۱۸۴	۱۱۸۲	۸۳۶۵	منوجان
۷۹۷۰	۴۶۶۷	۱۲۶۳۷	۱۰۸۷۲	۷۰۹۷	۱۷۹۶۹	نرماشیر

(۱) در این طرح آمارگیری، امکان برآورد اطلاعات گاو میش و شتر به تفکیک همه استان ها میسر نگردید.

مأخذ: مرکز آمار ایران، دفتر کشاورزی

۵-۹- تعداد بهره برداری های دارای انواع دام و تعداد دام آن هادر روز آمارگیری (بهره برداری -

رأس - نفر)

گاو و گوساله		بز و بزغاله		گوسفند و بره		شهرستان
دام	بهره برداری	دام	بهره برداری	دام	بهره برداری	
۲۶۱۹۹۸	۶۸۹۲۸	۲۶۴۲۴۰۶	۱۰۲۳۷۰	۱۸۱۸۹۶۸	۶۴۳۳۴ ۱۳۸۴
۲۱۸۶۹۴	۴۶۵۹۳	۲۰۱۹۷۲۶	۸۳۴۹۱	۱۴۵۲۸۵۶	۵۱۰۷۵ ۱۳۸۷
۲۴۱۴۷۷	۵۹۵۰۷	۲۷۵۵۲۲۵	۱۱۵۹۰۶	۱۹۹۳۳۵۹	۷۹۷۸۱ ۱۳۹۰
۱۴۲۲۸۷	۳۲۰۱۱	۸۴۰۸۶۱	۳۵۲۴۶	۷۴۷۲۷۹	۲۴۶۳۹ ۱۳۹۳
۱۲۶۹۱۲	۲۹۱۶۶	۱۸۳۷۱۴۰	۶۱۶۷۰	۱۶۴۱۲۵۳	۴۸۷۳۲ ۱۳۹۶

شتر و بچه شتر		گاو میش و بچه گاو میش		شهرستان
دام	بهره برداری	دام	بهره برداری	
۲۹۵۰۹	۹۰۵۳	۰	۰ ۱۳۸۴
۰۰۰	۱۵۹۲	۰	۰ ۱۳۸۷
۷۴۱۴	۱۸۴۹	۰	۰ ۱۳۹۰
۱۲۰۰۰	۱۵۶۳	۱۱۲	۲۱ ۱۳۹۳
۱۲۹۷۰	۲۴۲۵	۰	۰ ۱۳۹۶

مأخذ : مرکز آمار ایران. دفتر کشاورزی.

۱۰-۵- تعداد بهره‌برداری‌های دارای دام برحسب تعداد دام شیردوشی شده و مقدار تولید شیر هر یک

(بهره‌برداری-رأس-تن)

از انواع دام

بز			گوسفند			مقدار کل تولید شیر	سال
مقدار تولید شیر	دام شیردوشی شده	بهره‌برداری	مقدار تولید شیر	دام شیردوشی شده	بهره‌بردار ی		
۳۹۹۸۳	۹۱۹۹۶۵	۸۹۲۰۵	۲۳۰۴۵	۶۷۰۶۶۴	۵۳۲۵۰	۳۱۱۰۳۸۱۳۸۴
۲۱۵۴۱	۶۱۸۰۴۹	۶۵۶۲۰	۸۸۰۹	۲۶۳۲۱۰	۲۴۰۲۷	۱۸۱۱۴۷۱۳۸۷
۱۹۸۸۱	۸۱۸۴۴۶	۶۹۵۳۹	۱۶۳۳۳	۵۲۳۸۸۴	۳۹۹۹۵	۲۶۳۱۰۷۱۳۹۰
۱۶۲۰۳	۵۰۹۷۶۷	۶۵۰۷۲	۱۴۰۷۴	۵۶۰۸۷۵	۶۲۹۱۱	۱۵۶۲۰۹۱۳۹۳
۳۰۲۸۵	۶۳۹۷۰۴	۵۲۶۱۱	۲۰۰۶۰	۶۲۵۵۶۴	۳۴۸۰۷	۱۶۲۳۷۴۱۳۹۶

گاو			سال
مقدار تولید شیر	دام شیردوشی شده	بهره‌برداری	
۲۴۸۰۱۰	۹۹۰۴۸	۵۹۰۸۳۱۳۸۴
۱۵۰۷۹۷	۷۶۸۰۴	۳۸۳۸۱۱۳۸۷
۲۲۶۸۹۲	۹۲۳۶۰	۵۰۵۹۹۱۳۹۰
۱۲۵۹۳۲	۵۳۳۹۶	۲۵۱۳۵۱۳۹۳
۱۱۲۰۲۹	۴۹۵۵۵	۲۶۲۲۰۱۳۹۶

مأخذ - مرکز آمار ایران. دفتر کشاورزی

۱۱-۵- تعداد بهره برداری های دارای دام سبک بر حسب تعداد دام و مقدار تولید پشم گوسفند، مو و کرک بز (بهره برداری-رأس-کیلوگرم)

سال	پشم گوسفند		مو و کرک بز	
	تعداد بهره برداری	تعداد دام پشم چینی شده	تعداد دام مو و کرک چینی شده	مقدار مو و کرک
.....۱۳۸۴	۶۰۳۵۳	۱۲۲۶۹۲۵	۸۱۴۳۱۴	۶۵۵۲۶
.....۱۳۸۷	۳۳۲۳۴	۷۸۳۲۱۶	۵۹۴۲۰۶	۳۷۲۸۲
.....۱۳۹۰	۷۲۸۷۵	۱۴۷۸۹۹۰	۹۶۱۵۸۴	۵۶۳۴۴
.....۱۳۹۳	۶۵۶۰۷	۱۶۶۲۶۹۸	۱۳۷۲۵۶۳	۶۱۶۳۸
.....۱۳۹۶	۴۶۶۹۸	۱۲۶۲۱۲۱	۵۸۷۴۴۹	۳۷۴۵۰

مأخذ - مرکز آمار ایران. (ر. پ). - مرکز آمار ایران، دفتر کشاورزی.

۱۲-۵- تعداد بهره برداری های دارای فعالیت باغداری و مقدار تولید محصولات باغی (بهره برداری - تن)

سال	تعداد بهره برداری های دارای فعالیت باغداری	تولید محصولات باغی
.....۱۳۸۶	۲۱۲۵۶۹	۱۸۸۲۱۳۴
.....۱۳۸۹	۱۸۳۸۵۸	۸۴۰۴۶۰
.....۱۳۹۴	۱۷۵۴۵۹	۱۲۳۸۱۸۱
.....۱۳۹۶	۱۷۳۹۸۳	۱۴۴۵۷۵۲
.....۱۳۹۸	۱۴۵۶۶۰	۱۷۳۵۵۴۹

مأخذ - مرکز آمار ایران، دفتر کشاورزی.

۱۳-۵- تعداد و مساحت بهره‌برداری‌های دارای باغ و قلمستان (بهره‌برداری - هکتار)

سال	کل باغ و قلمستان		کاشت ساده (تک‌محصولی)		کاشت مخلوط (چندمحصولی)	
	تعداد بهره‌برداری ^(۱)	مساحت	تعداد بهره‌برداری	مساحت	تعداد بهره‌برداری	مساحت
.....۱۳۸۶	۱۹۹۰۳۰	۳۲۶۵۰۶	۱۵۶۲۶۲	۲۴۵۹۰۳	۵۲۴۲۴	۷۱۶۰۳
.....۱۳۸۹	۱۸۰۰۱۶	۲۹۸۶۲۲	۱۲۱۰۱۰	۲۲۶۲۹۱	۶۴۱۲۹	۷۲۳۳۱
.....۱۳۹۴	۱۷۴۵۹۷	۳۴۵۲۸۳	۱۲۳۲۲۵	۲۹۲۶۶۷	۵۸۲۰۴	۵۲۶۱۶
.....۱۳۹۶	۱۷۲۷۱۹	۳۶۲۴۵۹	۱۳۰۶۲۷	۳۰۶۶۴۳	۴۷۷۴۳	۵۵۸۱۶
.....۱۳۹۸	۱۳۷۸۱۶	۳۴۱۳۶۱	۹۶۳۳۵	۲۴۶۵۴۱	۴۵۸۸۹	۹۴۸۱۹

(۱) با توجه به این که یک بهره‌برداری می‌تواند همزمان شامل باغ و قلمستان ساده و مخلوط باشد، تعداد کل بهره‌برداری‌ها در صورت لزوم با جمع بهره‌برداری‌های دارای باغ و قلمستان ساده و باغ و قلمستان مخلوط برابر نیست.
 مأخذ - مرکز آمار ایران. دفتر کشاورزی.

۱۴-۵- مرغداری‌های پرورش دهنده مرغ گوشتی برحسب وضع فعالیت و ظرفیت سالن‌ها^(۱)

سال	تعداد مرغداری			ظرفیت (هزار قطعه)	
	کل	فعال	غیر فعال	کل	دارای سیستم دانخوری اتوماتیک
.....۱۳۸۳	۷۰۶	۶۳۱	۷۵	۵۸۱۸	۹۸۰
.....۱۳۸۸	۶۷۴	۶۲۴	۵۰	۵۶۲۳	۰۰۰
.....۱۳۹۰	۶۷۴	۴۸۶	۱۸۸	۵۰۳۳	۱۴۴۵
.....۱۳۹۱	۷۴۷	۶۰۰	۱۴۷	۶۲۲۰	۱۵۲۷
.....۱۳۹۴	۷۴۷	۴۰۹	۳۳۸	۵۷۰۲	۲۵۵۹
.....۱۳۹۷	۷۵۷	۵۴۴	۲۱۳	۰۰۰	۰۰۰

(۱) منظور از ظرفیت سالن، تعداد مرغ و یا خروسی است که با توجه به امکانات و تأسیسات موجود، قابل پرورش می‌باشد.
 مأخذ - مرکز آمار ایران. دفتر کشاورزی.

۱۵-۵- مقدار و ارزش انواع تولیدات مرغداری های پرورش دهنده مرغ گوشتی (تن-میلیون ریال)

سال	مرغ زنده پرورش یافته		مرغ حذفی ^(۱)		کود	
	مقدار	ارزش	مقدار	ارزش	مقدار	ارزش
.....۱۳۷۵	۲۰۸۷۶	۷۹۹۳۱۲	۵۱۹	۱۰۶۹	۱۹۶۳۸	۲۳۳۱۹
.....۱۳۷۹	۲۱۹۲۸	۱۴۷۷۰۷	۳۸۱	۱۳۴۴	۲۱۳۵۲	۳۵۴۹۲
.....۱۳۸۳	۲۷۷۶۶	۲۳۷۵۲۹	۲۴۴	۱۲۷۶	۲۰۶۶۵	۴۷۲۲۳
.....۱۳۹۰	۳۶۰۲۷	۷۴۵۳۶۳	۴۱۴	۴۳۵۳	۲۳۳۸۰	۱۲۷۸۱
.....۱۳۹۱	۴۰۱۳۷	۸۶۶۰۰۶	۲۸۹	۴۲۰۳	۲۷۷۰۷	۱۹۲۷۲
.....۱۳۹۴	۳۶۶۵۰	۱۵۰۰۳۳۹	۳۴۳	۸۲۰۴	۲۴۸۰۹	۵۸۱۶۲
.....۱۳۹۶	۲۰۹۰۳
.....۱۳۹۸

(۱) گوشت مرغ و خروس های حذفی که به دلایل مختلف از رده خارج می شوند و یا در پایان دوره بهره برداری به کشتارگاه انتقال می یابند و گوشت آنها قابل استفاده است.
 مأخذ - مرکز آمار ایران. دفتر کشاورزی.

۱۶-۵- مرغداری های پرورش دهنده مرغ تخمگذار و پولدت برحسب تعداد و ظرفیت سالن ها(۱)

سال	تعداد مرغداری	تعداد سالن	ظرفیت (هزار قطعه)
.....۱۳۸۵	۱۰	۴۶	۷۲۵
.....۱۳۸۸	۱۴	۵۱	۸۴۶
.....۱۳۹۰	۱۶	۵۰	۸۹۲
.....۱۳۹۱	۱۷	۴۶	۸۵۳
.....۱۳۹۴	۱۵	۵۱	۸۶۱
.....۱۳۹۷	۱۵	۵۰	۹۶۳
.....۱۳۹۹

(۱) منظور از ظرفیت سالن، تعداد مرغ و یا خروسی است که با توجه به امکانات و تاسیسات موجود سالن، در آن قابل پرورش است.

مأخذ - مرکز آمار ایران. (ر.م). دفتر کشاورزی

۱۷-۵- مقدار و ارزش انواع تولیدات مرغداری های پرورش دهنده مرغ تخمگذار و بولت (تن-میلیون ریال)

کود		مرغ حذفی ^(۱)		تخم مرغ خوراکی ^(۱)		سال و شهرستان
ارزش	مقدار	ارزش	مقدار	ارزش	مقدار	
۱۱۲۰	۱۰۸۷۱	۵۶۰	۲۷۵	۲۱۴۵۴	۵۹۰۹۱۳۷۷
۱۳۰۰	۹۹۹۱	۱۰۶۰	۲۰۲	۲۱۸۲۲	۶۰۸۰۱۳۷۹
۱۵۲۲	۱۰۸۵۵	۱۷۱۱	۵۱۶	۴۴۲۶۱	۹۰۵۱۱۳۸۱
۱۹۱۵	۷۹۵۸	۲۴۱۰	۳۹۲	۶۳۹۹۰	۱۰۲۵۳۱۳۸۴
۱۹۰۷	۷۹۵۸	۲۴۰۶	۳۹۲	۶۴۹۳۳	۳۹۶۴۰۱۳۸۵
۹۸۰۶	۱۶۰۹۷	۱۷۴۲	۱۳۳	۳۲۹۰۸۳	۱۴۰۶۲۱۳۹۰
۲۴۵۸۲	۱۸۴۱۷	۹۶۰۴	۳۳۲	۵۰۹۰۸۲	۱۴۴۹۷۱۳۹۶

۱- تخم مرغ خوراکی از سال ۱۳۸۷ به بعد شامل لبنه و تخم مرغ شکسته می باشد.

۲- گوشت مرغ و خروس های حذفی به دلایل مختلف از رده خارج می شوند در پایان دوره بهره برداری به کشتارگاه انتقال می یابند، قابل استفاده است.
 مأخذ - مرکز آمار ایران. دفتر کشاورزی.

۱۸-۵- تعداد کشتارگاه ها و مقدار تولید عرضه شده در کشتارگاه های رسمی استان: ۱۴۰۰

سایر طیور ^(۱)		ماکیان (مرغ و خروس)		تعداد کشتارگاه	سال
وزن (کیلوگرم)	تعداد	وزن (کیلوگرم)	تعداد		
۲۴۱۹۴۸۵	۱۶۴۷۱۲۱	۴۶۸۳۴۷۵۲	۲۶۹۲۷۶۲۵	۱۴	کل استان.....
.	ارزوییه
.	انار
.	.	۶۷۴۴۳۱۸	۳۷۵۷۵۶۴	۱	بافت
۱۹۰۰۴۶۷	۵۶۶۹۳۴	۳۲۳۸۶۰۵	۱۸۷۳۴۵۵	۱	بردسیر
.	.	۱۸۱۹۲۸۵	۱۱۶۲۴۷۵	۱	بم
.	جیرفت
.	رابر
.	راور
۷۱۰۷۸	۵۰۱۳۰	۱۱۴۹۲۰۶۴	۶۴۸۳۵۳۹	۲	رفسنجان
.	رودبار جنوب
.	ریگان
۳۲۲۰۵۲۱	۲۴۱۱۵	۳۲۲۰۵۲۱	۱۸۵۴۳۸۷	۱	زرند
.	.	۸۰۸۶۳۹۵	۴۹۹۸۶۵۴	۴	سیرجان
.	شهربابک
.	عنبرآباد
.	فاریاب
.	فهرج
.	قلعه گنج
۱۰۴۵۳۶	۴۴۶۶۳	۱۲۲۳۳۵۶۴	۶۷۹۷۵۵۱	۴	کرمان
.	کوهبنان
.	کهنوج
.	منوجان
.	نرماشیر

(۱) سایر طیور شامل بوقلمون، بلدرچین، شترمرغ و ... می باشد.

ماخذ - مرکز آمار ایران. دفتر کشاورزی.

۱۹-۵- تعداد مراکز عرضه دام و فرآورده‌های خام دامی: ۱۴۰۰

مراکز عرضه فرآورده های خام دامی				مراکز عرضه دام		شهرستان
سایر	آبزیان	طیور	دام	سایر	دام	
۲۶۰۹	۱۴۰۴	۲۰۰	۱۱۹۴	۱۰۱	۴	کل استان
۵	۱۱	۶	۸	۰	۰	ارزوئیه
۲۲	۴۱	۰	۲۶	۴	۰	انار
۱۹۲	۱۴	۷	۳۰	۳	۰	بافت
۱۰	۲۲	۰	۱۸	۳	۰	بردسیر
۱۳۸	۴۳	۳۲	۱۱۲	۸	۰	بم
۳۰۰	۱۵	۴۴	۲۵	۵	۱	جیرفت
۳۰	۹	۰	۱۰	۳	۰	رابر
۳۱	۱۰	۰	۱۸	۵	۰	راور
۳۱۸	۲۲۸	۱۱	۸۰	۲۱	۰	رفسنجان
۷۵	۰	۸	۲	۰	۱	رودبار جنوب
۱۰	۱۴	۸	۲	۰	۰	ریگان
۳۲	۳۰	۰	۶۰	۰	۰	زرند
۳۹۹	۶۰۱	۶	۳۳۹	۱۷	۰	سیرجان
۳۱	۴۸	۰	۴۵	۳	۰	شهر بابک
۱۳۵	۰	۱۵	۵	۰	۱	عنبرآباد
۶۵	۰	۵	۲	۰	۰	فاریاب
۳	۸	۴	۳	۰	۰	فهرج
۱۲۰	۰	۸	۲	۰	۰	قلعه گنج
۴۳۳	۲۸۹	۱۰	۳۸۴	۲۵	۰	کرمان
۱۰	۶	۰	۸	۱	۰	کوهبنان
۱۶۰	۴	۱۵	۹	۳	۱	کهنوج
۷۰	۰	۱۵	۲	۰	۰	منوجان
۲۰	۱۱	۶	۴	۰	۰	نرماشیر

مآخذ: اداره کل دامپزشکی شمال و جنوب استان کرمان

۲۰-۵- تعداد مراکز قرنطینه دامی: ۱۴۰۰

سال و شهرستان	جمع	مرزی	داخلی
کل استان	۱	۰	۱
ارزوئیه	۰	۰	۰
انار	۰	۰	۰
بافت	۰	۰	۰
بردسیر	۰	۰	۰
بم	۰	۰	۰
جیرفت	۰	۰	۰
رابر	۰	۰	۰
راور	۰	۰	۰
رفسنجان	۰	۰	۰
رودبار جنوب	۰	۰	۰
ریگان	۰	۰	۰
زرنند	۰	۰	۰
سیرجان	۰	۰	۰
شهر بابک	۰	۰	۰
عنبرآباد	۰	۰	۰
فاریاب	۰	۰	۰
فهرج	۰	۰	۰
قلعه گنج	۰	۰	۰
کرمان	۱	۰	۱
کوهبنان	۰	۰	۰
کهنوج	۰	۰	۰
منوجان	۰	۰	۰
نرماشیر	۰	۰	۰

*در حال حاضر تنها پست قرنطینه دام فعال استان پست قرنطینه راین می باشد.

مأخذ- اداره کل دامپزشکی شمال و جنوب استان کرمان

۲۱-۵- تعداد و ظرفیت گاوداری‌های صنعتی فعال برحسب نوع فعالیت (رأس)

ظرفیت ^(۱)	تعداد	سال و شهرستان
۱۸۱۲۵	۱۳۱۱۳۷۵
۳۰۱۹۳	۱۶۴۱۳۷۹
۲۳۹۸۷	۳۲۴۱۳۸۶
۵۷۷۴۲	۶۵۴۱۳۸۹
۷۹۸۸۸	۶۲۱۱۳۹۲
۸۳۰۹۲	۵۹۴۱۳۹۵
۸۳۱۸۲	۶۴۵۱۳۹۸
۷۱۵۰۷	۵۳۲تولید شیر
۱۱۶۷۵	۱۱۳منحصرا پرواربندی

(۱) منظور از ظرفیت کل تعداد رأس دامی است که با توجه به تاسیسات و امکانات موجود قابل نگهداری است.
 مأخذ - مرکز آمار ایران، دفتر کشاورزی

۲۲-۵- تعداد گاو و گوساله گاوداری‌های صنعتی فعال در روز آمارگیری بر حسب نژاد (رأس)

گاو و گوساله موجود در گاوداری‌های تولید کننده شیر				گاو و گوساله موجود در کل گاوداری‌ها				سال و شهرستان
بومی	آمیخته	اصیل	جمع کل	بومی	آمیخته	اصیل	جمع کل	
۵۶	۸۱۷۵	۸۲۳۱	۱۱۲	۸۵۹۵	۸۷۰۷	۱۳۷۵	
...	۰	۱۱۸۷۵	۱۱۸۷۵	۱۳۷۹	
۲۹	۳۱۶۰	۲۰۶۹۴	۲۳۸۸۳	۲۹	۳۱۶۰	۲۰۷۹۹	۲۳۹۸۸۱۳۸۶
...	۲۸۵	۳۸۵۲	۲۸۱۴۵	۳۲۲۸۲۱۳۸۹
۴۶۸	۱۲۶۵	۳۲۵۳۹	۳۴۲۷۲	۱۰۷۵	۲۰۳۰	۳۴۴۹۱	۳۷۵۹۶۱۳۹۲
۶۶۶	۱۰۴۶	۲۸۳۳۵	۳۰۰۴۸	۷۵۱	۲۸۸۷	۲۹۵۵۶	۳۳۱۹۴۱۳۹۵
۶۲	۱۰۸۳۱	۲۷۲۲۴	۲۸۳۶۹	۱۷۲	۲۰۰۹	۲۹۱۲۳	۳۱۳۰۴۱۳۹۸

- لازم به ذکر است برای سالهای ۱۳۷۵ و ۱۳۷۹ تعداد گاوهای اصیل و آمیخته به صورت توأم ذکر شده است.
 مأخذ - مرکز آمار ایران. (ر. پ).
 - مرکز آمار ایران، دفتر کشاورزی

۲۳-۵- مقدار و ارزش تولید شیر و کود گاوداری های صنعتی

کود		شیر		سال و شهرستان
کل گاوداری ها		ارزش (میلیون ریال)	مقدار (صد تن)	
ارزش (میلیون ریال)	مقدار (صد تن)			
۷۷۹	۲۵۳	۶۸۹۶	۱۲۰۱۳۷۴
۱۳۰۷	۱۷۰	۲۳۲۰۸	۲۰۱۱۳۷۸
۱۰۱۳۰	۵۶۱	۱۲۴۴۲۰	۴۶۷۱۳۸۵
...	...	۸۶۲۷۴	۵۴۳۱۳۸۸
۲۵۵۸۳	۶۷۳	۷۵۴۶۰۵	۹۹۵۱۳۹۲
۴۷۰۱۷	۴۷۲	۸۸۷۳۷۰	۸۱۵۱۳۹۴
....	۷۲۱۱۳۹۷

مأخذ - مرکز آمار ایران. (ر. پ).

- مرکز آمار ایران. دفتر کشاورزی

۲۴-۵- تعداد و وزن لاشه قابل مصرف انواع دام ذبح شده در کشتارگاه‌های رسمی (لاشه-تن)

بز و بزغاله		گوسفند و بره		جمع		سال و شهرستان
وزن	تعداد	وزن	تعداد	وزن	تعداد	
۱۰۲۰۶۴۹	۹۱۹۷۰	۲۰۱۸۰۱۴	۱۵۷۰۲۴	۸۲۷۷۵۰۶	۲۸۳۴۳۳۱۳۸۵
۸۴۴۴۳۰	۶۳۶۱۲	۲۰۰۲۵۷۰	۱۳۰۳۹۲	۱۰۷۹۱۰۸۹	۲۳۷۸۴۵۱۳۹۰
۱۳۸۷۵۸۸	۱۲۰۰۸۳	۲۹۸۷۸۷۶	۲۱۷۴۰۵	۱۰۹۷۱۰۷۵	۳۷۹۶۲۲۱۳۹۵
۱۴۱۱۹۲۳	۱۲۰۶۲۲	۲۴۵۰۸۶۰	۱۶۵۰۶۶	۱۰۲۸۱۹۰۱	۳۲۴۷۴۲۱۳۹۶
۱۱۹۱۸۱۴	۱۰۸۰۲۹	۱۷۱۹۲۶۸	۱۱۵۶۵۴	۷۵۳۵۵۹۴	۲۵۳۳۰۳۱۳۹۷
۹۱۶۵۷۶	۷۸۱۲۷	۱۴۸۸۸۰۹	۹۲۳۵۸	۶۲۴۱۴۲۸	۱۹۲۲۵۲۱۳۹۸
۱۵۲۲۶۱۱	۱۱۸۸۴۹	۲۰۰۲۴۸۶	۱۱۹۹۰۱	۹۶۱۲۰۲۳	۲۷۱۵۴۱۱۳۹۹
۲۵۸۲۶۴۶	۱۶۲۲۳۵	۳۲۵۶۶۳۰	۱۷۳۹۰۴	۱۵۳۶۲۰۸۰	۳۸۳۷۸۷۱۴۰۰

شتر و بچه شتر		گاو میش و بچه گاو میش		گاو و گوساله		سال و شهرستان
وزن	تعداد (نفر)	وزن	تعداد	وزن	تعداد	
۲۹۳۶۱۰	۲۰۶۸	.	.	۴۹۴۴۹۳۳	۳۲۳۶۹ ^(۱) ۱۳۸۵
۴۶۴۴۲۶	۲۶۲۴	.	.	۷۴۷۹۶۶۳	۴۱۲۱۷۱۳۹۰
۷۰۷۷۸۵	۴۶۵۰	.	.	۵۸۸۷۸۲۶	۳۷۴۸۴۱۳۹۵
۱۰۴۰۸۵۹	۶۱۰۰	.	.	۵۳۷۸۲۵۹	۳۲۹۵۴۱۳۹۶
۵۹۵۲۴۶	۴۰۸۵	.	.	۴۰۲۹۲۶۶	۲۵۵۳۵۱۳۹۷
۵۹۱۵۰۷	۳۹۴۷	.	.	۳۲۴۴۵۳۶	۱۷۸۲۰۱۳۹۸
۶۱۲۹۸۴	۳۷۹۵	.	.	۵۴۷۳۹۴۲	۲۸۹۹۶۱۳۹۹
۶۴۶۱۸۷	۴۰۸۸	.	.	۸۸۷۶۶۱۷	۴۳۵۶۰۱۴۰۰

(۱) شامل آمار کشتارگاه‌های خصوصی که با مجوز سازمان دامپزشکی فعالیت کشتار دام داشته اند نیز است.

مأخذ- مرکز آمار ایران، دفتر کشاورزی.

(هکتار)

۲۵-۵- سطح زیر کشت محصولات سالانه ودائمی

دییم	آبی	جمع	سال و شهرستان
.	۲۸۹۶۱۱	۲۸۹۶۱۱	۹۱-
.	۲۷۹۹۹۶/۲	۲۷۹۹۹۶/۲	۱۳۹۰.....
.	۲۸۱۲۳۱	۲۸۱۲۳۱	۱۳۹۵-۹۶.....
.	۲۸۷۶۱۶/۱	۲۸۷۶۱۶/۱	۱۳۹۶-۹۷.....
.	۲۸۳۹۹۳/۴	۲۸۳۹۹۳/۴	۱۳۹۷-۹۸.....
.	۲۸۱۳۶۵	۲۸۱۳۶۵	۱۳۹۸-۹۹.....
.	۴۰۰۶۰	۴۰۰۶۰	۱۳۹۹-۱۴۰۰.....
.	۳۸	۳۸	ارزوفیه.....
.	۱۲۶۳۲	۱۲۶۳۲	انار.....
.	۲۳۲۷۹	۲۳۲۷۹	بافت.....
.	۵۷۴۴	۵۷۴۴	بردسیر.....
.	۲۱۱۱۸	۲۱۱۱۸	بیم.....
.	۲۸۹۹	۲۸۹۹	جیرفت.....
.	۱۵۰۶	۱۵۰۶	رایر.....
.	۲۴۹	۲۴۹	راور.....
.	۴۵۶۹۰	۴۵۶۹۰	رفسنجان.....
.	۳۵۵۵	۳۵۵۵	رود بار جنوب.....
.	۱۹۴۹	۱۹۴۹	ریگان.....
.	۶۶۵۳	۶۶۵۳	زرنند.....
.	۴۱۴۰	۴۱۴۰	سیرجان.....
.	۱۱۴۶۵	۱۱۴۶۵	شهربابک.....
.	۱۷۰۵۴	۱۷۰۵۴	عنبرآباد.....
.	۳۷۹۵	۳۷۹۵	فاریاب.....
.	۲۷۷۵۱	۲۷۷۵۱	فهرج.....
.	۱۰۷۹۸	۱۰۷۹۸	قلعه گنج.....
.	۱۴۲۰	۱۴۲۰	کرمان.....
.	۱۳۵۴۹	۱۳۵۴۹	کوهبنان.....
.	۱۰۳۵۰	۱۰۳۵۰	کهنوج.....
.	۵۷۸۸	۵۷۸۸	منوجان.....
.			نرماشیر.....

ماخذ - اداره کل جهاد کشاورزی شمال و جنوب استان.

۵- کشاورزی، جنگلداری و شیلات

۲۳۳

۲۶-۵ متوسط هزینه تولید محصولات کشاورزی در یک هکتار به تفکیک زمین و مراحل مختلف

(هزار ریال)

کاشت، داشت و برداشت

۱۳۹۰-۹۱					محصول
برداشت	داشت	کاشت	زمین	جمع	
۶۲۸۲۳۰۰	۱۱۸۶۴۴۰۰	۱۴۰۴۰۰۳۰	۸۳۶۷۵۲۰	۴۰۵۵۴۲۵۰	گندم آبی
۶۴۵۰۷۵۰	۹۶۹۰۹۵۰	۱۲۰۲۵۷۶۰	۷۵۳۱۲۹۰	۳۵۶۹۸۷۵۰	جو آبی
۴۱۷۹۸۲۰	۱۹۲۳۲۲۷۰	۱۶۸۵۸۹۷۰	۹۲۰۶۶۷۰	۴۹۴۷۷۷۳۰	ذرت دانه ای
۳۵۷۵۱۱۳۰	۱۷۹۲۹۵۴۰	۷۷۲۱۹۲۶۰	۲۰۳۷۹۵۵۰	۱۵۱۲۷۹۴۸۰	سیب زمینی
۴۶۹۳۷۵۰	۹۹۳۴۹۹۰	۲۰۹۱۲۵۰	۲۲۳۱۲۵۰	۱۸۹۵۱۲۴۰	پنبه

۱۳۹۵-۹۶					محصول
برداشت	داشت	کاشت	زمین	جمع	
۷۳۰۰۰۰۰	۳۱۰۵۰۰۰۰	۱۸۰۴۰۰۰۰	۱۰۸۹۰۰۰۰	۶۷۲۸۰۰۰۰	گندم آبی
۶۳۸۰۰۰۰	۲۴۵۰۰۰۰۰	۱۷۳۰۰۰۰۰	۱۰۸۶۵۰۰۰	۵۹۰۴۵۰۰۰	جو آبی
۶۴۰۰۰۰۰	۲۸۳۰۰۰۰۰	۱۶۸۴۰۰۰۰	۱۰۸۱۰۰۰۰	۶۲۳۵۰۰۰۰	ذرت دانه ای
۵۹۳۰۰۰۰۰	۴۵۳۰۰۰۰۰	۱۴۴۹۳۰۰۰۰	۴۶۵۰۰۰۰۰	۲۹۶۰۳۰۰۰۰	سیب زمینی
۴۰۰۰۰۰۰	۵۵۰۰۰۰۰	۸۵۰۰۰۰۰	۸۰۰۰۰۰۰	۲۶۰۰۰۰۰	پنبه

۱۳۹۶-۹۷					محصول
برداشت	داشت	کاشت	زمین	جمع	
۸۲۵۹۹۰۵	۳۶۱۲۵۱۲۶	۲۱۱۴۹۲۲۵	۱۲۳۶۱۹۹۶	۷۷۸۹۶۲۵۲	گندم آبی
۶۵۶۱۲۳۴	۲۷۶۸۸۴۲۸	۱۹۰۵۸۱۹۹	۱۱۳۴۷۰۵۴	۶۴۶۵۴۹۱۵	جو آبی
۷۴۹۱۲۰۹	۳۵۴۳۸۳۶۲	۲۰۹۰۸۶۷۵	۱۲۳۶۴۱۰۸	۷۶۲۰۲۳۵۴	ذرت دانه ای
۶۹۸۰۲۴۱۰	۵۸۸۵۷۴۷۲	۱۹۰۶۱۷۳۵۰	۵۵۳۸۸۳۱۳	۳۷۴۶۶۵۵۴۵	سیب زمینی
۱۳۳۶۶۶۷	۱۸۷۳۳۸۷	۴۳۹۱۶۷	۳۸۳۳۳۴	۴۰۳۲۵۵۵	پنبه

۲۶-۵- متوسط هزینه تولید محصولات کشاورزی در یک هکتار به تفکیک زمین و مراحل مختلف

(هزارریال)

کاشت، داشت و برداشت (دنباله)

۱۳۹۷-۹۸					محصول
برداشت	داشت	کاشت	زمین	جمع	
۹۵۹۷۸۷۷	۴۲۸۳۷۶۶۴	۲۹۴۱۳۹۹۳	۳۰۴۷۰۵۹۵	۱۱۲۳۲۰۱۲۹	گندم آبی
۹۲۲۹۶۰۴	۲۷۲۳۴۹۵۶	۲۷۰۹۵۶۵۹	۲۵۴۵۱۱۷۰	۸۹۰۱۱۳۸۹	جو آبی
۱۲۳۷۸۵۷۲	۴۵۳۹۴۸۷۱	۳۲۵۴۶۲۷۸	۳۰۴۷۳۳۴۰	۱۲۰۷۹۳۰۶۱	ذرت دانه ای
۱۵۱۵۴۳۱۳۳	۶۲۲۶۴۷۱۴	۲۹۷۷۲۲۵۵۵	۷۰۵۰۴۸۰۷	۵۸۲۰۳۵۲۰۹	سیب زمینی
۱۷۳۷۶۶۷	۲۴۳۵۴۰۳	۵۷۰۹۱۷	۴۹۸۳۳۴	۵۲۴۲۳۲۱	پنبه

۱۳۹۸-۹۹					محصول
برداشت	داشت	کاشت	زمین	جمع	
۱۶۱۶۵۸۶۰	۷۹۱۱۹۶۹۵	۵۶۶۴۵۷۸۶	۴۵۹۱۷۶۶۰	۱۹۷۸۴۹۰۰۱	گندم آبی
۱۳۴۲۲۷۲۸	۴۱۷۴۵۱۶۴	۵۱۴۱۵۰۳۵	۳۵۸۷۹۷۸۲	۱۴۲۴۶۲۷۰۹	جو آبی
۱۴۲۳۸۲۱۵	۷۰۶۸۱۲۴۸	۵۷۵۴۲۹۹۲	۴۵۹۲۳۰۱۳	۱۸۸۳۸۵۴۶۸	ذرت دانه ای
۲۲۲۰۳۴۱۰۹	۱۲۷۱۷۳۶۹۲	۴۰۹۸۲۲۴۸۲	۱۵۰۹۸۴۳۷۴	۹۱۰۰۱۴۶۵۷	سیب زمینی
۳۳۸۸۴۵۱	۴۷۴۹۰۳۶	۱۱۱۳۲۸۸	۹۷۱۷۵۱	۱۰۲۲۵۲۶	پنبه

۱۳۹۹-۱۴۰۰					محصول
برداشت	داشت	کاشت	زمین	جمع	
۴۳۰۰۰۰۰۰	۲۱۰۷۶۷۰۰۰	۱۴۷۳۰۴۰۰۰	۱۳۴۰۰۰۰۰۰	۵۳۵۰۷۱۰۰۰	گندم آبی
۳۸۸۰۰۰۰۰۰	۱۷۸۴۴۳۳۳۰	۱۳۱۹۸۱۰۰۰	۱۰۷۴۰۷۶۵۱	۴۵۶۶۳۱۸۸۱	جو آبی
۳۹۹۳۳۵۰۰	۱۹۸۹۵۳۷۴۷	۱۴۳۵۶۰۰۰۰	۱۳۳۴۷۶۸۲۰	۵۱۵۹۲۴۰۶۷	ذرت دانه ای
۴۷۰۸۴۷۰۰۰	۴۴۳۰۴۳۱۷۰	۹۸۰۷۵۱۰۰۰	۴۴۱۵۷۴۰۰۰	۲۳۳۶۲۱۵۱۷۰	سیب زمینی
۷۵۰۰۰۰۰۰	۸۳۰۰۰۰۰۰	۳۲۰۰۰۰۰۰	۱۵۰۰۰۰۰۰	۲۰۵۰۰۰۰۰۰	پنبه

مأخذ- اداره کل جهاد کشاورزی شمال و جنوب استان کرمان

۲۷-۵- سطح زیر کشت و مقدار تولید محصولات کشاورزی اصلی سالانه (به استثنای نباتات

(هکتار- تن)

(صنعتی)

۱۳۹۵ - ۹۶		۱۳۹۰ - ۹۱		نام محصول
تولید	سطح زیر کشت	تولید	سطح زیر کشت	
۶۰۴۴۵۲	۱۲۳۶۸۱	۶۰۳۷۳۰	۱۳۷۳۶۴	غلات.....
۳۲۹۰۷۶	۷۶۵۰۰	۳۰۵۸۵۸	۸۲۳۱۹	گندم.....
۷۸۹۳۲	۲۴۲۳۶	۷۴۵۲۳	۲۳۰۱۲	جو.....
۱۹۴۱۰۴	۲۱۷۴۵	۲۲۳۳۴۹	۳۲۰۳۳	ذرت دانه ای.....
۲۳۴۰	۱۲۰۰	.	.	سایر.....
۷۴۴۲	۵۶۷۴	۲۰۴۷	۱۴۹۱	حبوبات.....
۶۸۸	۵۱۷	۵۹۵	۴۴۱	نخود.....
۳۴۱۶	۲۳۲۰	۶۸۸	۴۷۳	لوبیا.....
۳۴۱	۳۱۸	۴۸۷	۴۱۳	عدس.....
۲۹۹۷	۲۵۱۹	۲۷۷	۱۶۴	سایر.....
۱۰۹۸۶۴۶	۳۶۳۱۷	۱۷۰۱۹۳۱	۵۰۱۸۸	محصولات جالیزی.....
۹۵۸۰	۴۳۰	۳۶۷۲	۱۷۵	خربزه.....
۵۵۱۹۹۵	۱۷۱۱۰	۹۴۷۹۲۳	۲۸۸۰۱	هندوانه.....
۴۸۳۸۰۵	۱۶۴۰۰	۴۱۰۷۹۱	۱۹۱۷۸	خیار سبز.....
۵۳۲۶۶	۲۳۷۷	۳۳۹۵۴۵	۲۰۳۴	سایر.....
۱۲۲۱۴۳۲	۳۷۷۶۸	۹۶۸۱۴۵	۳۵۰۳۳	سبزیجات.....
۳۵۱۶۰۳	۱۱۴۱۷	۳۱۷۶۷۳	۱۴۴۲۵	سیب زمینی.....
۲۷۲۸۷۰	۵۶۶۸	۱۹۵۹۶۶	۴۱۳۸	پیاز.....
۴۶۴۳۷۲	۱۳۸۷۰	۴۰۹۰۵۳	۱۳۸۲۲	گوجه فرنگی.....
۱۳۲۵۸۷	۶۸۱۳	۴۵۴۵۳	۲۶۴۸	سایر.....
۱۲۷۴۵۲۸	۵۴۵۰۴	۷۵۱۴۷۶	۵۰۵۶۲	نباتات علوفه ای.....
۵۱۵۶۹۲	۴۰۸۵۰	۴۶۹۳۷۷	۴۱۴۱۲	یونجه.....
۴۴۰۵۴۰	۷۵۰۰	۲۰۰۰۶۳	۴۰۰۲	ذرت علوفه ای.....
۳۱۸۲۹۶	۶۱۵۴	۸۲۰۳۶	۵۱۴۸	سایر.....
۹۷۰۴	۵۰۷۴	۷۳۱۳۶	۶۷۴۵	سایر محصولات.....

۲۷-۵- سطح زیر کشت و مقدار تولید محصولات کشاورزی اصلی سالانه (به استثنای نباتات صنعتی) (دنباله)
(هکتار-تن)

۱۳۹۷-۹۸		۱۳۹۶ - ۹۷		نام محصول
تولید	سطح زیر کشت	تولید	سطح زیر کشت	
۶۱۲۵۶۱	۱۲۴۰۱۸	۶۸۰۹۴۳	۱۴۷۱۶۰	غلات.....
۳۳۷۲۳۵	۷۴۵۱۸	۳۳۵۷۲۷	۷۴۶۴۳	گندم.....
۹۱۴۰۹	۲۷۶۰۰	۹۴۱۳۵	۲۹۷۷۹	جو.....
۱۸۰۷۷۱	۲۰۳۰۰	۱۵۱۵۴۰	۲۹۷۳۹	ذرت دانه ای.....
۳۱۴۶	۱۶۰۰	۹۹۵۴۱	۱۲۹۹۹	سایر.....
۶۱۰۲	۵۷۰۵	۷۲۰۰	۴۵۰۰	حبوبات.....
۷۳۴	۵۳۲	۷۷۴	۵۲۳	نخود.....
۴۳۰	۲۳۷۷	۳۸۱۶	۲۳۸۸	لوبیا.....
۴۷۰	۴۰۷	۳۸۷	۳۵۴	عدس.....
۴۴۶۸	۲۳۸۹	۲۲۲۳	۱۲۳۵	سایر.....
۱۲۸۰۸۳۲	۳۹۱۴۸	۱۱۱۱۳۱۹	۳۴۶۵۰	محصولات جالیزی.....
۱۵۱۹۸	۶۱۹	۹۷۴۵	۴۲۰	خریزه.....
۶۶۸۱۴۸	۱۸۶۵۰	۵۴۸۹۱۹	۱۶۵۴۸	هندوانه.....
۵۱۹۹۰۳	۱۶۴۵۰	۵۱۹۷۴۲	۱۶۲۸۰	خیار سبز.....
۷۷۵۸۳	۳۴۲۹	۳۲۹۱۳	۱۴۰۲	سایر.....
۱۴۹۲۵۴۲	۴۰۶۳۱	۱۲۹۵۰۱۰	۳۷۲۶۲	سبزیجات.....
۴۲۶۸۳۹	۱۲۱۵۷	۳۹۰۰۸۰	۱۱۸۳۲	سیب زمینی.....
۴۴۶۰۷۰	۸۳۳۸	۳۰۹۱۲۵	۵۸۳۰	پیاز.....
۴۵۷۰۰۴	۱۲۸۰۸	۴۶۸۶۸۴	۱۳۶۱۸	گوجه فرنگی.....
۱۶۲۶۲۹	۷۳۲۸	۱۲۷۱۲۱	۵۹۸۲	سایر.....
۱۲۹۱۴۹۵	۶۳۸۱۹	۱۱۴۴۴۱۶	۵۶۳۴۰	نباتات علوفه ای.....
۵۱۰۳۱۰	۴۰۲۹۷	۴۸۴۶۰۹	۳۸۹۶۷	یونجه.....
۴۶۴۲۳۰	۸۷۶۲	۴۱۱۵۴۹	۷۰۱۰	ذرت علوفه ای.....
۳۱۶۹۵۵	۱۴۷۶۰	۲۴۸۲۵۸	۱۰۳۶۳	سایر.....
۲۰۷۱	۶۰۸	۶۵۵۷	۳۷۵۰	سایر محصولات.....

۲۷-۵- سطح زیر کشت و مقدار تولید محصولات کشاورزی اصلی سالانه (به استثنای نباتات صنعتی) (دنباله)
(هکتار-تن)

۱۳۹۹-۱۴۰۰		۱۳۹۸-۹۹		نام محصول
تولید	سطح زیر کشت	تولید	سطح زیر کشت	
۵۴۵۲۶۷	۱۳۱۵۳۸	۶۰۳۶۲۵	۱۱۹۱۶۱	غلات.....
۲۷۴۰۶۵	۷۹۴۷۴	۳۲۵۰۲۵	۷۰۰۰۰	گندم.....
۶۵۸۴۱	۲۵۷۱۳	۹۴۹۰۹	۲۷۳۰۰	جو.....
۲۰۱۸۷۱	۲۴۵۹۲	۱۸۰۵۴۵	۲۰۲۶۱	ذرت دانه ای.....
۳۴۹۲	۱۷۵۹	۳۱۴۶	۱۶۰۰	سایر.....
۱۸۵۷	۱۲۹۴	۸۷۶۲	۵۵۳۰	حبوبات.....
۴۲۰	۳۰۶	۶۵۳	۴۸۲	نخود.....
۸۳۳	۴۹۹	۳۱۵۹	۲۳۸۷	لوبیا.....
۲۴۰	۲۱۶	۵۵۵	۴۳۵	عدس.....
۳۶۵	۲۷۳	۴۳۹۵	۲۲۲۶	سایر.....
۶۴۵۳۴۰	۱۹۴۳۱	۱۰۷۱۴۲۶	۳۳۵۱۹	محصولات جالیزی.....
۲۵۹۰۹	۶۶۰	۳۹۲۱۰	۱۵۳۵	خریزه.....
۴۸۱۲۷۱	۱۲۸۹۳	۵۰۶۹۷۹	۱۴۳۰۰	هندوانه.....
۱۱۱۴۶۶	۴۵۵۳	۴۹۵۲۰۴	۱۶۳۴۰	خیار سبز.....
۲۶۶۹۵	۱۳۲۵	۳۰۰۳۳	۱۳۴۴	سایر.....
۱۶۷۰۶۵۸	۴۶۵۷۵	۱۷۵۶۷۹۱	۴۵۵۷۹	سبزیجات.....
۶۷۳۷۵۱	۲۰۱۲۷	۵۷۹۴۲۳	۱۵۶۷۳	سیب زمینی.....
۷۱۴۳۳۸	۱۶۸۰۳	۶۳۶۹۰۰	۱۱۶۵۰	پیاز.....
۲۵۳۸۱۳	۷۴۴۶	۳۹۴۶۵۰	۱۱۹۷۵	گوجه فرنگی.....
۲۸۵۰۹	۲۲۳۵	۱۴۵۸۱۸	۶۲۸۱	سایر.....
۱۱۸۸۵۹۵	۶۰۲۲۴	۱۳۵۷۰۰۲	۶۵۵۹۳	نباتات علوفه ای.....
۴۷۸۳۷۵	۳۷۸۷۷	۵۷۱۵۶۶	۴۲۹۶۹	یونجه.....
۴۹۴۰۶۰	۱۰۵۲۳	۴۵۹۱۷۷	۷۸۰۰	ذرت علوفه ای.....
۲۱۶۱۶۱	۲۱۸۲۴	۳۲۶۲۵۹	۱۴۸۲۴	سایر.....
۵۶۳	۷۷	۲۰۷۰	۶۰۷	سایر محصولات.....

مأخذ- اداره کل جهاد کشاورزی شمال و جنوب استان کرمان

۲۸-۵- سطح زیر کشت و تولید برخی از محصولات سالانه (به استثنای نباتات صنعتی) بر حسب شهرستان:
 ۱۴۰۰ (هکتار-تن)

شهرستان	گندم		جو		یونجه		سطح
	تولید	سطح	تولید	سطح	تولید	سطح	
جمع.....	۲۷۴۰۶۵	۲۵۷۱۳	۶۵۸۴۲	۳۷۸۷۶	۴۷۸۳۷۴	۱۳۹۴۶۴	
ارزوئیه.....	۶۷۲۴۰	۱۱۰۰	۳۸۷۰	۵۰۰	۶۵۰۰	۲۰۱۰۰	
انار.....	۰	۲۵	۵۵	۱۰	۱۳۰	۳۵	
بافت.....	۹۰۰۰	۴۸۵۰	۱۵۶۱۰	۱۹۵۰	۲۵۳۵۰	۹۸۰۰	
بردسیر.....	۲۰۰۶۰	۴۸۲۵	۱۵۱۲۵	۵۶۵۴	۷۳۵۰۲	۱۶۳۷۹	
بم.....	۱۱۰۰	۴۰۰	۹۶۰	۴۲۰۰	۵۴۶۰۰	۵۱۰۰	
جیرفت.....	۱۴۲۹۴	۷۹۰	۱۳۳۷	۴۴۸	۴۸۸۳	۵۶۵۵	
رابر.....	۱۶۸۰	۱۱۰۰	۲۶۴۰	۸۹۰	۱۱۵۷۰	۲۵۹۰	
راور.....	۶۹۰	۳۰۰	۷۲۰	۳۰۰	۳۹۰۰	۹۰۰	
رفسنجان.....	۰	۷۵	۱۸۰	۸۰	۱۰۴۰	۱۵۵	
رودبار جنوب.....	۵۰۲۰۰	۱۴۵۱	۲۴۹۸	۴۱۳۶	۴۱۳۷۳	۲۱۵۰۵	
ریگان.....	۶۶۰	۴۵۰	۱۰۸۰	۲۲۰۰	۲۸۶۰۰	۲۹۵۰	
زرنند.....	۱۲۵۰	۳۰۰	۷۲۰	۸۰۰	۱۰۴۰۰	۱۶۰۰	
سیرجان.....	۵۰۴۰	۲۷۰۰	۶۴۸۰	۱۴۰۰	۱۸۲۰۰	۵۹۰۰	
شهر بابک.....	۱۱۵۰	۶۰۰	۱۴۴۰	۲۳۰۰	۲۹۹۰۰	۳۴۰۰	
عنبرآباد.....	۳۶۲۸	۱۵۹	۵۳۰	۴۴۶	۷۰۹۷	۱۵۲۲	
فاریاب.....	۲۹۳۵۴	۶۲	۱۱۵	۴۰۳	۵۴۱۸	۷۰۱۲	
فهرج.....	۲۲۰	۲۵۰	۶۰۰	۲۵۰۰	۳۲۵۰۰	۲۸۵۰	
قلعه گنج.....	۳۹۲۴۱	۱۷۰۴	۳۶۹۵	۹۰۱	۹۹۶۸	۱۲۸۱۷	
کرمان.....	۷۲۰۰	۲۲۵۰	۲۶۲۵	۳۰۱۶	۳۹۲۰۸	۷۶۶۶	
کوهبنان.....	۴۹۰	۱۷۵	۴۵۵	۲۰۰	۲۶۰۰	۵۷۵	
کهنوج.....	۱۶۶۰۳	۱۱۷۵	۲۹۸۸	۱۲۵۱	۱۵۶۳۸	۷۱۷۱	
منوجان.....	۴۲۴۵	۳۷۲	۶۷۹	۲۹۱	۳۹۹۷	۲۴۸۲	
نرماشیر.....	۷۲۰	۶۰۰	۱۴۴۰	۴۰۰۰	۵۲۰۰۰	۱۳۰۰	

مأخذ-اداره کل جهاد کشاورزی شمال و جنوب استان کرمان

۲۹-۵- مساحت جنگل کاری و تولید نهال

(هکتار-هزاراصله)

تولید نهال ^(۱)	جنگل کاری			سال زراعی و شهرستان
	خصوصی	دولتی	جمع	
...	۹۵۶	۴۷۹۰	۵۷۴۶ ۱۳۸۵
...	۴۰۵	۱۲۱۷	۱۶۲۲ ۱۳۹۰
...	۳۹۷	۹۷۳	۱۳۷۰ ۱۳۹۵
۴۴۷	۴۹۷	۱۱۲۱	۱۶۱۸ ۱۳۹۶
۴۴۷	۳۰۰	۱۷۱۶	۲۰۱۵ ۱۳۹۷
۴۴۵	۱۳۰۰	۶۹۲۸	۸۲۲۸ ۱۳۹۸
۴۴۵	۱۳۰۰	۳۲۱۴	۴۵۱۴ ۱۳۹۹
۳۶۰	۱۶۰۰	۲۰۰	۱۸۰۰ ۱۴۰۰ ^(۲)
. ارزوبیه
. انار
.	.	۲۰۰	۲۰۰ بافت
. بردسیر
۶۰ بیم
. جیرفت
. رابر
. راور
.	۳۵۰	.	۳۵۰ رفسنجان
. رودبار جنوب
. ریگان
.	۲۰۰	.	۲۰۰ زرنند
. سیرجان
.	۹۵۰	.	۹۵۰ شهرابک
۸۴/۱ عنبرآباد
. فاریاب
. فهرج
. قلعه گنج
۳۰۰	۱۰۰	.	۱۰۰ کرمان
. کوهبنان
. کهنوچ
. منوجان
. نرماشیر

(۱) شامل نهال جنگلی، مرتعی، بیابانی، دولتی و خصوصی می باشد.

(۲) علت اختلاف با سالهای گذشته، عدم تأمین اعتبار و تخصیص به اداره کل منابع طبیعی جنوب استان بوده است. ماخذ - اداره کل منابع طبیعی و آبخیزداری شمال و جنوب استان.

۳۰-۵- سطح زیرکشت و مقدار تولید برخی از نباتات صنعتی (هکتار- تن)

دانه های روغنی		پنبه		سال زراعی و شهرستان
تولید	سطح	تولید	سطح	
۱۵۵۵۴	۱۲۷۴۵	۶۱۸۵	۲۸۸۴ ۱۳۹۰-۱۳۹۱
۱۱۳۴۳	۱۲۷۱۶	۳۳۲۲	۲۴۶۷ ۱۳۹۵-۱۳۹۶
۱۶۵۱۶	۱۱۴۴۷	۳۰۰۰	۱۲۰۰ ۱۳۹۶-۱۳۹۷
۱۸۰۰۲	۱۲۹۳۷	۱۸۰۰	۹۰۰ ۱۳۹۷-۱۳۹۸
۱۴۳۷۰	۱۲۴۴۹	۱۸۰۰	۹۰۰ ۱۳۹۸-۱۳۹۹
۱۳۲۳۹	۱۰۵۴۵	۳۹۷۶	۱۶۵۸ ۱۳۹۹-۱۴۰۰
۳۲۳	۳۱۲	۳۹۶۰	۱۶۵۰ ارزوبیه
. انار
۲۶۰	۲۱۲ بافت
۹۹	۹۲ بردسیر
۱۶۳	۱۲۴ بم
۲۲۶	۱۶۱ جیرفت
۳۵	۳۰ رابر
۲۲	۲۰ راور
. رفسنجان
۶۷۰۱	۴۷۴۵ رودبار جنوب
۳۳۱	۲۴۵ ریگان
۵۸	۵۰ زرنند
۱۲۲	۹۰ سیرجان
۹۸	۸۰ شهر بابک
۱۹۱	۴۳ عنبرآباد
۱۱۰۵	۵۲۷	۱۶	۸ فاریاب
۳۴۳	۲۵۵ فهرج
۲۸۲۳	۲۷۰۸ قلعه گنج
۵۸۰	۴۷۴ کرمان
. کوهبنان
۲۹۶	۱۰۷ کهنوج
۲۴۴	۱۰۴ منوجان
۲۱۹	۱۶۶ نرماشیر

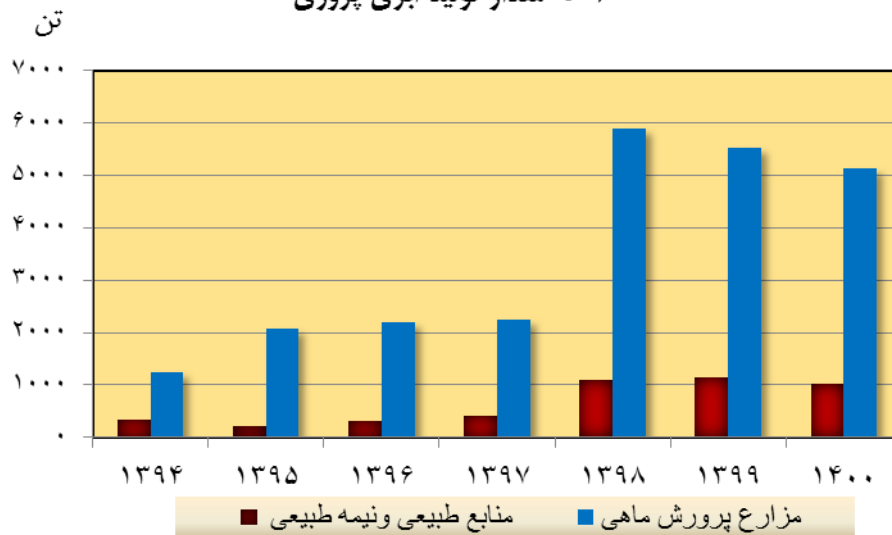
(۱) به استناد فایل مورد تایید مدیریت زراعت استان

ماخذ - اداره کل جهاد کشاورزی شمال و جنوب استان.

برداشت از منابع طبیعی و نیمه طبیعی	مزارع پرورش میگو			مزارع پرورش ماهی			پرورش ماهی در قفس	جمع	سال
	شاه میگو	آب شیرین	آب شور	ماهی خاویاری	ماهی سردابی	ماهی گرمابی			
۳۲	۰	۰	۰	۰	۳۸۴	۹۰	۰	۵۰۶	۱۳۸۵
۱۴۵	۰	۰	۰	۰	۴۵۲	۱۵۰	۰	۷۴۷	۱۳۹۰
۲۲۷	۰	۰	۰	۱۸	۱۰۱۵	۱۰۲۶	۰	۲۲۸۶	۱۳۹۵
۳۱۰	۰	۰	۰	۳۷	۱۲۲۵	۸۸۸	۰	۲۴۶۰	۱۳۹۶
۴۱۰	۰	۰	۰	۷۵	۱۲۲۵	۹۴۰	۰	۲۶۵۰	۱۳۹۷
۱۱۰۲	۰	۰	۰	۸۵	۱۸۹۴	۲۸۰۲	۰	۵۸۸۳	۱۳۹۸
۱۰۲۷	۰	۰	۰	۱۱۲	۱۶۴۶	۳۳۷۳	۰	۶۱۵۸	۱۳۹۹
۱۰۲۷	۰	۰	۰	۱۱۲	۱۶۴۶	۳۳۷۳	۰	۶۱۵۸	۱۴۰۰

مآخذ: اداره کل شیلات استان کرمان

۵-۳- مقدار تولید آبی پروری



مبنا جدول ۵-۳۱

۳۲-۵- میزان تولید خاویار و گوشت از انواع ماهیان خاویاری (کیلوگرم)

سال	خاویار						گوشت					
	جمع	فیل ماهی	دراکول	استرلیا د	سیبری	بستر	جمع	فیل ماهی	دراکول	استرلیا د	سیبری	بستر
..... ۱۳۸۵
..... ۱۳۹۰
..... ۱۳۹۵	۱۸	۱۰	۰	۱	۲	۵
..... ۱۳۹۶	۳۷	۲۵	۱	۲	۳	۶
..... ۱۳۹۷	۷۵	۵۰	۴	۵	۵	۱۱
..... ۱۳۹۸	۸۵	۵۷	۴	۵	۷	۱۲
..... ۱۳۹۹	۱۱۲	۷۷	۵	۶	۹	۱۵
..... ۱۴۰۰	۱۱۲	۷۷	۵	۶	۹	۱۵

مآخذ: اداره کل شیلات استان کرمان

۳۲-۵- میزان تولید انواع گونه های بچه ماهیان (هزار قطعه)

سال	جمع	سفید	خاویاری	کیپور ماهیان	آزاد	قزل آلا	سیم	سوف	سایر
..... ۱۳۸۵	۱۸۰۰	۱۸۰۰	.	.	.
..... ۱۳۹۰	۱۹۷۰	۴۶۰	.	.	۱۵۱۰
..... ۱۳۹۵	۳۲۶۲	۱۴۲۰	.	.	۱۸۴۲
..... ۱۳۹۶	۳۲۴۵	۹۴۵	.	.	۲۳۰۰
..... ۱۳۹۷	۷۲۱۵	۱۶۰۰	.	.	۵۶۱۵
..... ۱۳۹۸	۹۰۱۰	۲۰۰۰	.	.	۷۰۱۰
..... ۱۳۹۹	۴۶۵۰	۱۱۰۰	.	.	۳۵۵۰
..... ۱۴۰۰	۴۶۵۰	۱۱۰۰	.	.	۳۵۵۰

مآخذ: اداره کل شیلات استان کرمان

۳۴-۵- تعداد شاغلان زیربخش شیلات (آبزی پروری) استان

تعداد شاغلان	سال
... ۱۳۸۰
... ۱۳۸۵
... ۱۳۹۰
... ۱۳۹۵
۷۱۴ ۱۳۹۶
۸۴۵ ۱۳۹۷
۱۲۱۳ ۱۳۹۸
۱۴۰۳ ۱۳۹۹
۱۴۰۳ ۱۴۰۰

مآخذ: اداره کل شیلات استان کرمان

۳۵-۵- مساحت مزارع پرورش ماهی و میگو (هکتار)

شرح	۱۳۸۵	۱۳۹۰	۱۳۹۵	۱۳۹۶	۱۳۹۷	۱۳۹۸	۱۳۹۹	۱۴۰۰
جمع.....	۰	۱۳۶۹	۱۶۴۸	۱۵۶۸	۱۵۴۴	۱۶۲۶	۱۶۴۶	۱۶۵۵
پرورش ماهی گرمابی.....	۰	۲۶۳	۳۷۸	۴۱۴	۴۵۴	۴۹۷	۵۲۸	۵۷۹
پرورش ماهی سردابی.....	۰	۱۸	۲۵	۳۰	۳۳	۳۸	۳۸	۳۶
برداشت از منابع آبی طبیعی و نیمه طبیعی.....	۰	۱۰۸۸	۱۲۴۵	۱۱۲۴	۱۰۵۷	۱۰۹۱	۱۰۸۰	۱۰۴۰
پرورش میگو.....	۰	۰	۰	۰	۰	۰	۰	۰

مآخذ: اداره کل شیلات استان کرمان

۳۶-۵- مشخصات عمومی شرکت‌های تعاونی کشاورزی فعال تحت پوشش اداره کل تعاون، کار و رفاه اجتماعی در پایان سال

سال و شهرستان	تعداد	عضو	شاغلان	سرمایه (میلیون ریال)
..... ۱۳۸۵	۷۵۶	۹۵۰۷	۵۰۶۰	۷۶۴۹۳
..... ۱۳۹۰	۱۳۸۹	۱۷۷۲۸	۱۰۵۷۷	۱۳۳۸۱۱
..... ۱۳۹۵	۱۵۹۷	۲۰۵۹۹	۱۵۱۰۹	۱۶۰۶۲۳
..... ۱۳۹۶	۱۵۱۶	۱۹۶۰۶	۱۵۰۷۹	۱۷۳۸۸۰
..... ۱۳۹۷	۱۴۴۵	۱۹۴۹۷	۱۴۸۶۰	۱۸۴۱۷۲
..... ۱۳۹۸	۱۴۶۷	۱۹۶۷۸	۱۵۵۰۰	۱۸۹۱۲۰
..... ۱۳۹۹	۱۵۰۱	۱۸۸۶۹	۱۵۶۶۴	۱۹۰۵۴۸
..... ۱۴۰۰	۱۵۰۶	۹۰۷۷	۱۵۳۱۴	۱۹۲۸۸۵
..... ارزوئیه	۳۸	۵۶	۲۴۹	۴۴۸
..... انار	۵	۸۴	۳۵	۴۳۸۳۳
..... بافت	۱۷۵	۴۲۹	۱۵۸۶	۱۲۲۰۰
..... بردسیر	۵۶	۴۰۸	۴۰۲	۲۲۴۸
..... بم	۳۱	۳۱۱	۳۳۱	۴۲۵۹۹
..... جیرفت	۱۸۲	۱۷۳۰	۳۵۷۸	۱۲۶۷۵
..... رابر	۳۷	۱۱۲	۲۲۹	۱۵۱۹
..... راور	۱۱	۲۴۸	۸۱	۷۶۱
..... رفسنجان	۹	۷۰۲	۳۹	۵۳۸
..... رودبار جنوب	۵۶	۹۸	۲۴۵	۲۷۹
..... ریگان	۴۶	۲۵۶	۲۸۵	۴۹۱
..... زرنند	۳۵	۲۸۰	۱۸۷	۳۷۵۲
..... سیرجان	۴۲	۵۵۱	۲۸۱	۱۴۹۷۹
..... شهر بابک	۴۹	۴۲۹	۶۰۹	۳۴۵۶
..... عنبرآباد	۴۱	۲۸۰	۲۶۹	۱۲۵۹۵
..... فاریاب	۱۷	۵۴	۹۰	۱۳۹
..... فهرج	۶۰	۵۰۰	۴۸۶	۳۵۸
..... قلعه گنج	۵۴	۱۶۷	۳۲۱	۳۶۷
..... کرمان	۳۱۸	۱۱۱۴	۲۲۰۸	۳۱۴۱۶
..... کوهبنان	۱۶	۸۲	۱۱۵	۲۶۸
..... کهنوچ	۱۲۸	۳۶۷	۲۵۴۴	۶۷۲۱
..... منوجان	۱۸	۱۲۰	۱۷۱	۳۵۸
..... نرماشیر	۸۲	۶۹۹	۹۷۳	۸۸۵

مآخذ: اداره کل تعاون، کار و رفاه اجتماعی استان کرمان

۳۷-۵- مشخصات عمومی شرکت‌های تعاونی کشاورزی فعال تحت پوشش مدیریت تعاون روستایی در

پایان سال

سال و شهرستان	تعداد	اعضا	شاغلان	سرمایه (میلیون ریال)
.....۱۳۸۵	۴۹۹	۴۶۱۱۵	۲۸۴	۷۲۶۸۸۹۱
.....۱۳۹۰	۷۸	۸۰۱۷۶	۲۱۸	۲۱۲۰۵۵۸۸
.....۱۳۹۵	۳۶	۲۱۰۵۸	۶۹	۳۲۹۱۶۱۹۱
.....۱۳۹۶	۳۶	۲۱۰۵۸	۶۹	۳۱۱۳۳۱۰۴
.....۱۳۹۷	۴۰	۲۰۱۰۳	۶۸	۴۹۷۲۲۷۳۰۱
.....۱۳۹۸	۳۵	۲۰۱۰۳	۹۸	۴۱۴۳۶۶۴۰۲
.....۱۳۹۹	۴۴	۱۹۷۶۸	۹۱	۱۱۸۸۵۱۵۸۸
.....۱۴۰۰	۴۹	۲۰۲۸۲	۱۱۶	۷۰۳۳۷۷۱۱۳۹
.....ارزوئیه	۰	۰	۰	۰
.....انار	۰	۰	۰	۰
.....بافت	۱	۹۰۰	۷	۲۳
.....بردسیر	۳	۱۹۸۳	۹	۱۳۹۹
.....بم	۱	۱۵۳۶	۱	۸۴
.....جیرفت	۱۶	۱۱۲۰	۱۶	۷۰۳۳۶۹۶۳۱۳
.....رابر	۰	۰	۰	۰
.....راور	۰	۰	۰	۰
.....رفسنجان	۲	۱۰۵۰	۳۵	۳۴۹۰۷
.....رودبار جنوب	۰	۰	۰	۰
.....ریگان	۰	۰	۰	۰
.....زرند	۲	۳۲۵۴	۷	۳۳۶۴
.....سیرجان	۵	۲۵۴۰	۲۲	۲۳۱۲۱
.....شهر بابک	۱	۳۲۲۴	۳	۱۷۵
.....عنبرآباد	۰	۰	۰	۰
.....فاریاب	۰	۰	۰	۰
.....فهرج	۰	۰	۰	۰
.....قلعه گنج	۰	۰	۰	۰
.....کرمان	۱۶	۴۶۴۳	۱۲	۱۱۶۵۰
.....کوهبنان	۲	۳۲	۴	۹۳
.....کهنوج	۰	۰	۰	۰
.....منوجان	۰	۰	۰	۰
.....نرماشیر	۰	۰	۰	۰

مآخذ: مدیریت تعاون روستایی شمال و جنوب استان کرمان