



فصل اول

# سرزمین و آب و هوا



## مقدمه

اطلاعات آماری این فصل شامل "مشخصات طبیعی و تقسیمات کشوری"، "آب و هوا" و "محیط زیست" می‌باشد.

## ۱- مشخصات طبیعی و تقسیمات کشوری استان

استان یزد با مساحت حدود ۷۴۷۸۴ کیلومتر مربع در قسمت مرکزی فلات ایران قرار دارد. این استان در ۲۹ درجه و ۳۶ دقیقه تا ۳۳ درجه و ۲۳ دقیقه عرض شمالی و ۵۲ درجه و ۴۸ دقیقه تا ۵۶ درجه و ۴۰ دقیقه طول شرقی واقع شده است و به دلیل قرار گرفتن در بخش مرکزی فلات ایران، در بر گیرنده نامناسب‌ترین عوامل طبیعی غالب بر فلات مرکزی ایران است.

استان یزد طبق آخرین تغییرات تقسیمات کشوری در سال ۱۴۰۱، دارای ۱۲ شهرستان، ۲۴ شهر، ۲۵ بخش و ۵۱ دهستان می‌باشد.

این استان از سمت شمال به استان خراسان جنوبی و استان اصفهان، از سمت جنوب غربی به استان فارس و از سمت جنوب شرقی به استان کرمان محدود می‌شود.

بلندترین نقطه استان قله شیرکوه با ارتفاع ۴۰۵۵ متر از سطح دریا است و در مقابل پست‌ترین نقطه استان در کویر سیاه‌کوه با ۵۱۶ متر ارتفاع از سطح دریا قرار دارد. ناهمواری‌های استان یزد را کوه‌ها، دشت‌ها، تپه‌های شنی و نواحی زیر نفوذ شن‌های روان، کویرها و کفه‌های نمک تشکیل می‌دهند.

## ارتفاعات

شیرکوه: کوهستان شیرکوه مجموعه کوه‌هایی است که مساحتی حدود ۳۰۰۰ کیلومتر مربع را در برمی‌گیرد. این کوهستان از ۵۵ کیلومتری باختر شهر یزد شروع شده و رو به سوی جنوب شرقی تا ۷۳ کیلومتری جنوب شرقی شهر یزد گسترش یافته است. این کوهستان در غرب دارای عرض

حدود ۱۰ کیلومتر و در جنوب آن دارای عرض حدود ۴۰ کیلومتر است و طول آن از شرق به غرب ۷۵ کیلومتر است. ارتفاع این کوهستان در بلندترین نقطه در ۴۳ کیلومتری جنوب غربی یزد به ۴۰۵۵ متر می‌رسد که مرتفع‌ترین نقطه استان یزد است. قله‌های بلند این کوهستان عبارت‌اند از برفخانه طزرجان با ۴۰۲۵ متر ارتفاع، منشاد با ۳۹۰۰ متر، آسمان‌نما، گاو و گوساله، بیدم، مهریز و بنادک. این کوهستان در زمستان بیش‌تر از برف و یخ پوشیده شده و آب بخش وسیعی از استان یزد را تأمین می‌کند. رود پایین‌در از مهم‌ترین رودهایی است که از دامنه‌های شرقی این کوهستان سرچشمه می‌گیرد.

کوه خَرّاق: این کوه در بخش مرکزی استان و در شمال شهر یزد قرار دارد. بلندترین نقطه آن خونزا (هنزا) به ارتفاع ۳۱۵۸ متر می‌باشد. قله‌های اشتری، خونزا، بندر، بزکوه، چک‌چک و هامانه از بخش‌های معروف این کوه می‌باشند.

کوه‌های خاوری: این کوه‌ها در نواحی خور و بیابانک، جندق و رباط پشت بادام قرار دارند. ارتفاع آن‌ها از کوه‌های دیگر کم‌تر بوده و در قله بن‌لخت به ۳۰۰۲ متر می‌رسد.

بن‌لخت کوهستانی است که مساحت آن حدود ۱۲۵۰ کیلومتر مربع می‌باشد و از کوه‌های کوشک، زارکوه، خودیان، دوهله، سیاه‌کوه، بنستان، بنیز، اورس، قلعه، ریز جزوئیه، دهیبدن، کمرآسیا، کمرگیتی و بابیخام تشکیل شده است.

این کوهستان از طرف شمال غربی به طرف جنوب شرقی گسترده شده و روستاهای بسیاری را در پناه خود جای داده است. کوهستان‌های بن‌لخت و درارسو همانند دیواره‌ای طبیعی، کویر لوت را از بخش‌های مرکزی ایران جدا می‌سازد.

## دشت‌ها

دشت‌های استان یزد در بین کوه‌های شیرکوه، خرانق و کوه‌های شرقی قرار دارند.

در این بخش اطلاعاتی در مورد مساحت جنگل‌ها و مراتع درج شده است.

برای تهیه و تنظیم آمار و اطلاعات این فصل، از اطلاعات معاونت آمار و اطلاعات سازمان مدیریت و برنامه‌ریزی و اداره کل هواشناسی استان استفاده شده است.

### تعاریف و مفاهیم

**شهرستان:** واحدی از تقسیمات کشوری با محدوده جغرافیایی معین است که از به هم پیوستن چند بخش همجوار که از نظر عوامل طبیعی و اوضاع اجتماعی، اقتصادی، سیاسی و فرهنگی واحد متناسب و همگنی را به وجود آورده‌اند، تشکیل شده است.

**بخش:** واحدی از تقسیمات کشوری با محدوده جغرافیایی معین است که از به هم پیوستن چند دهستان همجوار مشتمل بر چندین مزرعه، مکان، روستا و احیاناً شهر که از نظر عوامل طبیعی و اوضاع اجتماعی، فرهنگی، اقتصادی و سیاسی، واحد همگنی را به وجود آورده‌اند، تشکیل شده است.

**شهر:** هر یک از نقاطی است که بر اساس مصوبه هیات وزیران شهر شناخته شده و دارای شهرداری است.

**دهستان:** کوچک‌ترین واحد تقسیمات کشوری با محدوده جغرافیایی معین است که از به هم پیوستن چند روستا، مکان و مزرعه همجوار تشکیل می‌شود که از لحاظ محیط طبیعی، فرهنگی، اقتصادی و اجتماعی همگن می‌باشد و امکان خدمات رسانی و برنامه‌ریزی در سیستم و شبکه‌ای واحد را فراهم می‌نماید.

**آبادی:** به مجموعه یک یا چند مکان و اراضی به هم پیوسته (اعم از کشاورزی و غیر کشاورزی) گفته می‌شود که خارج از محدوده شهرها واقع شده و دارای محدوده ثبتی یا عرفی مستقل باشد. اگر آبادی در زمان سرشماری محل سکونت خانوار یا خانوارهایی باشد، دارای سکنه و در غیر اینصورت خالی از سکنه تلقی می‌شود.

**پایین‌ترین کمینه (حداقل مطلق):** عبارت از پایین‌ترین دما در یک دوره مشخص از زمان (۲۴ ساعت، یک ماه، یک سال یا چند سال) است.

**بالا‌ترین بیشینه (حداکثر مطلق):** عبارت از بالاترین دما در یک دوره مشخص از زمان (۲۴ ساعت، یک ماه، یک سال یا چند سال) است.

دشت یزد- اردکان: دشت یزد- اردکان دشتی است پهناور که شهرهای مهریز، یزد، اشکذر، میبد و اردکان در آن قرار دارد. این دشت از سمت غرب و جنوب غربی به کوهستان شیرکوه و از سمت شرق به کوه‌های خرائق محدود می‌شود. در شمال این دشت، باتلاق نمک اردکان- ناین (چاله عقدا) قرار دارد و جنوب آن به کفه بهادران می‌پیوندد.

دشت بافق: دشت بافق بین رشته‌کوه مرکزی خرائق و کوه‌های شرقی قرار گرفته و ارتفاع آن از سطح دریا حدود ۹۹۵ متر است. این دشت، کویری بوده و بیابان‌های آن لخت و بدون پوشش گیاهی است.

### ۲- آب و هوای استان

در استان یزد به دلیل وجود شن‌های روان و تپه‌های شنی وزش باد اهمیت ویژه‌ای دارد. جهت چیره باد در یزد در شش ماه اول سال یعنی فصل‌های بهار و تابستان، غرب و شمال غربی و در دو ماه آبان و آذر، جنوب شرقی و در ماه‌های دی و بهمن در جهت غرب و جنوب غربی می‌باشد. در دو ماه مهر و اسفند، جهت باد از طرف غرب و جنوب غربی می‌وزد.

با توجه به موقعیت جغرافیایی استان یزد، شرایط آب و هوایی این استان تابع آب و هوای فلات مرکزی ایران است. البته وجود ارتفاعات شیرکوه توانسته است تا حدودی در شعاع به نسبت وسیعی آب و هوای منطقه را تحت تأثیر قرار دهد و دما و بارش را متعادل گرداند. اما، آب و هوای غالب مناطق استان یزد از نوع گرم و خشک است که با توجه به نقش عوامل محلی می‌توان آن را به دو نوع ۱- نواحی کوهستانی با تابستان‌های معتدل و زمستان‌های به نسبت سرد و طولانی، و ۲- نواحی پست با تابستان‌های بسیار گرم و خشک و زمستان‌های کوتاه تقسیم نمود.

عوامل مؤثر بر آب و هوای استان یزد که سبب شده استان یزد به یکی از خشک‌ترین مناطق ایران تبدیل شود، عبارتند از:

- موقعیت جغرافیایی استان و مجاورت با کویر خشک و پهناور نمک که سبب شده است در این منطقه نوسان درجه حرارت در زمستان و تابستان و حتی در شب و روز بسیار زیاد باشد.

- تأثیر توده هوای پرفشار جنب حاره.

- احاطه شدن توسط رشته کوه زاگرس و البرز و دوری از دریاها.

- بارش و رطوبت نسبی اندک و گرمای زیاد و تبخیر شدید.

### ۳- محیط زیست استان

**رطوبت نسبی:** نسبت درصدی از بخار آب موجود در هوا در دمای معین، به میزان بخار آبی که هوا در آن دمای معین قادر به نگهداری است.

**ساعت های آفتابی:** مجموعه ساعت‌هایی از روز (برحسب ساعت و دهم ساعت) که آفتاب وجود دارد.

**ایستگاه های همدیدی:** ایستگاه‌هایی که به طور هم‌زمان در سراسر دنیا بر اساس ضوابط و مقررات سازمان جهانی هواشناسی به صورت ۲۴ ساعته موظف به اندازه‌گیری و تهیه پارامترهای جوی و ارسال آن‌ها در شبکه‌های مخابراتی هستند.

**میانگین ارتفاع بارندگی (میانگین ارتفاع بارش):** میانگین ارتفاع بارندگی یک منطقه میانگین وزنی منطقه می‌باشد. در واقع منطقه به چند ضلعی‌های متعدد تقسیم شده و با توجه به بارندگی نازل شده در هر چند ضلعی میانگین ارتفاع بارش محاسبه می‌شود.

#### گزیده اطلاعات

استان یزد با مساحت ۷۴۷۸۴ کیلومتر مربع در قسمت مرکزی فلات ایران قرار دارد. بر اساس آخرین تقسیمات سیاسی در سال ۱۴۰۱، این استان دارای ۱۲ شهرستان، ۲۵ بخش، ۲۴ شهر و ۵۱ دهستان می‌باشد.

در بین شهرستان‌های استان، شهرستان اردکان با ۲۳۸۷۶ کیلومتر مربع وسیع‌ترین و شهرستان زارچ با ۹۰۵ کیلومتر مربع کم‌ترین مساحت استان را به خود اختصاص داده‌اند.

در سال ۱۴۰۱، در بین ایستگاه‌های استان، بالاترین بیشینه دمای هوای ثبت شده مربوط به ایستگاه بافق با ۴۸/۴ درجه سلسیوس و پایین‌ترین کمینه ثبت شده مربوط به ایستگاه نیر با ۱۵/۳- درجه سلسیوس می‌باشد.

در این سال، بیش‌ترین میزان بارندگی در بین ایستگاه‌های استان مربوط به ایستگاه تفت با ۲۴۰/۲ میلیمتر و کم‌ترین میزان بارندگی مربوط به ایستگاه بافق با ۵۱/۸ میلیمتر ثبت گردیده است.

۱-۱- طول و عرض جغرافیایی شهرستانها: ۱۴۰۱

| عرض شمالی |       |       |       | طول شرقی |       |       |       | شهرستان        |
|-----------|-------|-------|-------|----------|-------|-------|-------|----------------|
| حداکثر    |       | حداقل |       | حداکثر   |       | حداقل |       |                |
| درجه      | دقیقه | درجه  | دقیقه | درجه     | دقیقه | درجه  | دقیقه |                |
| ۳۳        | ۲۳    | ۲۹    | ۳۶    | ۵۶       | ۴۰    | ۵۲    | ۴۸    | کل استان ..... |
| ۳۱        | ۳۵    | ۳۰    | ۴۰    | ۵۳       | ۵۹    | ۵۲    | ۴۸    | ابرکوه.....    |
| ۳۳        | ۲۳    | ۳۲    | ۰     | ۵۶       | ۱۹    | ۵۳    | ۱     | اردکان.....    |
| ۳۲        | ۱۳    | ۳۱    | ۴۵    | ۵۴       | ۲۷    | ۵۳    | ۴۲    | اشکذر.....     |
| ۳۲        | ۱۱    | ۳۱    | ۷     | ۵۶       | ۱۳    | ۵۴    | ۴۶    | بافق.....      |
| ۳۲        | ۲۸    | ۳۱    | ۳۳    | ۵۶       | ۴۰    | ۵۵    | ۳۰    | بهباد.....     |
| ۳۱        | ۵۲    | ۳۰    | ۵۸    | ۵۴       | ۱۸    | ۵۳    | ۱۲    | تفت.....       |
| ۳۰        | ۱۷    | ۲۹    | ۳۶    | ۵۴       | ۳۴    | ۵۳    | ۵۹    | خاتم.....      |
| ۳۲        | ۱۴    | ۳۱    | ۵۵    | ۵۴       | ۵۱    | ۵۴    | ۱۱    | زارچ.....      |
| ۳۱        | ۱     | ۳۰    | ۲     | ۵۴       | ۳۴    | ۵۳    | ۵۰    | مروست.....     |
| ۳۱        | ۴۵    | ۳۱    | ۰     | ۵۵       | ۱۷    | ۵۴    | ۸     | مهریز.....     |
| ۳۲        | ۱۹    | ۳۱    | ۳۴    | ۵۴       | ۲۶    | ۵۳    | ۰     | میبد.....      |
| ۳۲        | ۳     | ۳۱    | ۴۰    | ۵۴       | ۵۰    | ۵۴    | ۱۰    | یزد.....       |

مأخذ- سازمان مدیریت و برنامه ریزی استان یزد، معاونت آمار و اطلاعات.

۲-۱- تعداد شهرستان، بخش، شهر و دهستان بر اساس تقسیمات کشوری

| دهستان | شهر | بخش | شهرستان | سال        |
|--------|-----|-----|---------|------------|
| ۵۱     | ۲۳  | ۲۰  | ۱۰      | ۱۳۸۵ ..... |
| ۵۱     | ۲۴  | ۲۲  | ۱۱      | ۱۳۹۰ ..... |
| ۴۵     | ۲۱  | ۲۱  | ۱۰      | ۱۳۹۵ ..... |
| ۴۵     | ۲۱  | ۲۱  | ۱۰      | ۱۳۹۷ ..... |
| ۴۵     | ۲۲  | ۲۱  | ۱۰      | ۱۳۹۸ ..... |
| ۴۶     | ۲۴  | ۲۲  | ۱۰      | ۱۳۹۹ ..... |
| ۴۸     | ۲۴  | ۲۳  | ۱۱      | ۱۴۰۰ ..... |
| ۵۱     | ۲۴  | ۲۵  | ۱۲      | ۱۴۰۱ ..... |

مأخذ- سازمان مدیریت و برنامه ریزی استان یزد.

۳-۱- مشخصات عمومی شهرستان‌ها بر اساس تقسیمات کشوری در پایان سال ۱۴۰۱

| تعداد دهستان | تعداد شهر | تعداد بخش | مساحت (کیلومتر مربع) | شهرستان        |
|--------------|-----------|-----------|----------------------|----------------|
| ۵۱           | ۲۴        | ۲۵        | ۷۴۷۸۴                | کل استان ..... |
| ۴            | ۲         | ۲         | ۵۴۷۳                 | ابرکوه .....   |
| ۵            | ۴         | ۳         | ۲۳۸۷۶                | اردکان .....   |
| ۲            | ۳         | ۲         | ۱۸۱۳                 | اشکذر .....    |
| ۳            | ۱         | ۱         | ۸۵۹۶                 | بافق .....     |
| ۳            | ۱         | ۲         | ۶۶۴۶                 | بهباد .....    |
| ۱۰           | ۳         | ۳         | ۵۷۸۹                 | تفت .....      |
| ۳            | ۱         | ۲         | ۳۰۸۷                 | خاتم .....     |
| ۳            | ۱         | ۲         | ۹۰۵                  | زارچ .....     |
| ۴            | ۱         | ۲         | ۵۲۴۲                 | مروست .....    |
| ۵            | ۱         | ۱         | ۶۶۸۷                 | مهریز .....    |
| ۵            | ۳         | ۳         | ۵۰۵۳                 | میبد .....     |
| ۴            | ۳         | ۲         | ۱۶۱۷                 | یزد .....      |

مأخذ- سازمان مدیریت و برنامه‌ریزی استان یزد.

۱-۱- مساحت شهرستان‌ها بر اساس تقسیمات کشوری در پایان سال ۱۴۰۱ (کیلومتر مربع)



منبع: جدول ۱-۳

۴-۱- تقسیمات کشوری در محدوده استان: ۱۳۹۵<sup>(۱)</sup>

| تعداد آبادی  |            |      | نام دهستان | نام شهر          | شهرستان و بخش           |
|--------------|------------|------|------------|------------------|-------------------------|
| خالی از سکنه | دارای سکنه | جمع  |            |                  |                         |
| ۲۸۲۸         | ۱۱۲۷       | ۳۹۵۵ |            |                  | <b>کل استان</b>         |
| ۳۶۹          | ۱۲۷        | ۴۹۶  |            |                  | <b>شهرستان ابرکوه..</b> |
| ۱۶۰          | ۱۰۵        | ۲۶۵  |            | ابرکوه           | بخش مرکزی.....          |
| ۱۰۲          | ۶۰         | ۱۶۲  | تیرجرد     |                  |                         |
| ۵۸           | ۴۵         | ۱۰۳  | فراغه      |                  |                         |
| ۲۰۹          | ۲۲         | ۲۳۱  |            | مهردشت           | بخش بهمن.....           |
| ۹۰           | ۸          | ۹۸   | مهرآباد    |                  |                         |
| ۱۱۹          | ۱۴         | ۱۳۳  | اسفندار    |                  |                         |
| ۳۳۵          | ۱۴۳        | ۴۷۸  |            |                  | <b>شهرستان اردکان..</b> |
| ۶۲           | ۵۹         | ۱۲۱  |            | اردکان، احمدآباد | بخش مرکزی.....          |
| ۶۲           | ۵۹         | ۱۲۱  | محمدیه     |                  |                         |
| ۱۷۳          | ۳۵         | ۲۰۸  |            | خرائق            | بخش خرائق.....          |
| ۱۲۴          | ۲۰         | ۱۴۴  | رباطات     |                  |                         |
| ۴۹           | ۱۵         | ۶۴   | زرین       |                  |                         |
| ۱۰۰          | ۴۹         | ۱۴۹  |            | عقدا             | بخش عقدا.....           |
| ۵۸           | ۳۳         | ۹۱   | عقدا       |                  |                         |
| ۴۲           | ۱۶         | ۵۸   | نارستان    |                  |                         |
| ۹۲           | ۵۷         | ۱۴۹  |            |                  | <b>شهرستان اشکذر..</b>  |
| ۱۸           | ۲۳         | ۴۱   |            | اشکذر و مجومرد   | بخش مرکزی.....          |
| ۱۸           | ۲۳         | ۴۱   | رستاق      |                  |                         |
| ۷۴           | ۳۴         | ۱۰۸  |            | خضراآباد         | بخش خضراآباد.....       |
| ۷۴           | ۳۴         | ۱۰۸  | کذاب       |                  |                         |
| ۲۰۶          | ۵۴         | ۲۶۰  |            |                  | <b>شهرستان بافق....</b> |
| ۲۰۶          | ۵۴         | ۲۶۰  |            | بافق             | بخش مرکزی.....          |
| ۴۲           | ۳۱         | ۷۳   | سبزدشت     |                  |                         |
| ۵۸           | ۱۱         | ۶۹   | کوشک       |                  |                         |
| ۱۰۶          | ۱۲         | ۱۱۸  | مبارکه     |                  |                         |



۴-۱- تقسیمات کشوری در محدوده استان: ۱۳۹۵ (دنباله)

| شهرستان و بخش                       | نام شهر | نام دهستان | تعداد آبادی |            |              |
|-------------------------------------|---------|------------|-------------|------------|--------------|
|                                     |         |            | جمع         | دارای سکنه | خالی از سکنه |
| شهرستان بهاباد...<br>بخش مرکزی..... | بهاباد  | جلگه       | ۱۳۷         | ۷۳         | ۶۴           |
|                                     |         |            | ۷۱          | ۳۱         | ۴۰           |
|                                     |         |            | ۶۶          | ۴۲         | ۲۴           |
|                                     |         |            | ۲۸          | ۱۷         | ۱۱           |
|                                     |         |            | ۳۸          | ۲۵         | ۱۳           |
| شهرستان تفت...<br>بخش مرکزی.....    | تفت     | بنستان     | ۱۲۷۲        | ۳۴۹        | ۹۲۳          |
|                                     |         |            | ۷۰۷         | ۲۴۰        | ۴۶۷          |
|                                     |         |            | ۱۵۰         | ۵۸         | ۹۲           |
|                                     |         |            | ۲۳۸         | ۷۷         | ۱۶۱          |
|                                     |         |            | ۳۰          | ۱۹         | ۱۱           |
| بخش نیبر.....                       | نیبر    | علی آباد   | ۱۲۹         | ۴۶         | ۸۳           |
|                                     |         |            | ۱۶۰         | ۴۰         | ۱۲۰          |
|                                     |         |            | ۴۶۳         | ۶۶         | ۳۹۷          |
|                                     |         |            | ۲۶۳         | ۱۲         | ۲۵۱          |
|                                     |         |            | ۵۵          | ۲۱         | ۳۴           |
| بخش گاریزات.....                    | بخ      | سرخوید     | ۱۴۵         | ۳۳         | ۱۱۲          |
|                                     |         |            | ۱۰۲         | ۴۳         | ۵۹           |
|                                     |         |            | ۱۸          | ۶          | ۱۲           |
|                                     |         |            | ۸۴          | ۳۷         | ۴۷           |
|                                     |         |            | ۱۸۰         | ۶۵         | ۱۱۵          |
| شهرستان خاتم...<br>بخش مرکزی.....   | هرات    | گاریزات    | ۸۹          | ۲۹         | ۶۰           |
|                                     |         |            | ۸۹          | ۲۹         | ۶۰           |
|                                     |         |            | ۹۱          | ۳۶         | ۵۵           |
|                                     |         |            | ۴۲          | ۱۴         | ۲۸           |
|                                     |         |            | ۴۹          | ۲۲         | ۲۷           |
| شهرستان زارچ...<br>بخش مرکزی.....   | زارچ    | شهریاری    | ۵۷          | ۱۳         | ۴۴           |
|                                     |         |            | ۱۸          | ۸          | ۱۰           |
|                                     |         |            | ۱۸          | ۸          | ۱۰           |
|                                     |         |            | ۳۹          | ۵          | ۳۴           |
|                                     |         |            | ۳           | ۲          | ۱            |
| بخش اله آباد.....                   |         | اله آباد   | ۳۶          | ۳          | ۳۳           |
|                                     |         |            | ۳۶          | ۳          | ۳۳           |

۴-۱- تقسیمات کشوری در محدوده استان: ۱۳۹۵ (دنباله)

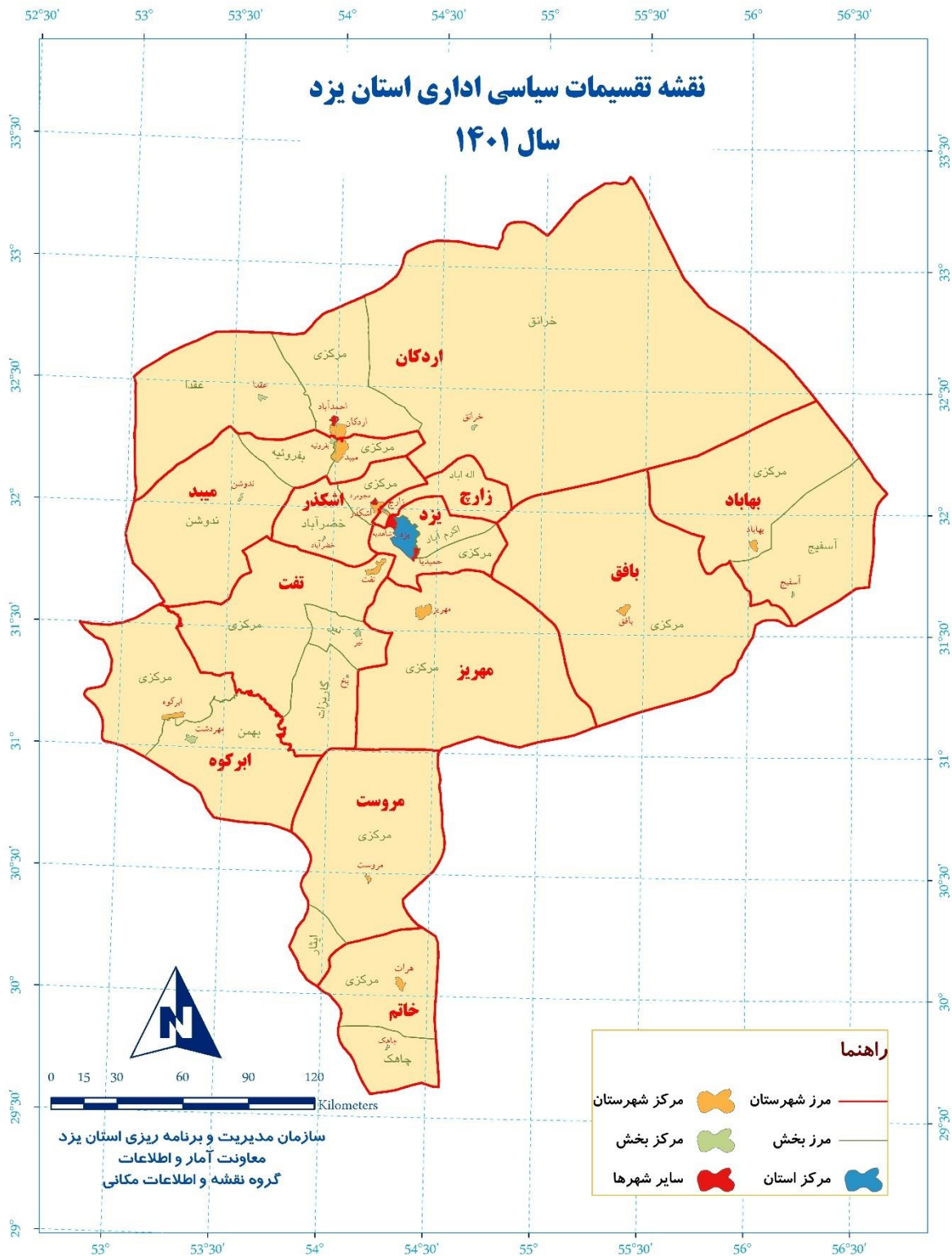
| تعداد آبادی  |            |     | نام دهستان | نام شهر              | شهرستان و بخش      |
|--------------|------------|-----|------------|----------------------|--------------------|
| خالی از سکنه | دارای سکنه | جمع |            |                      |                    |
| ۱۲۷          | ۷۶         | ۲۰۳ |            |                      | شهرستان مروست..    |
| ۱۰۴          | ۷۰         | ۱۷۴ |            |                      | بخش مرکزی.....     |
|              |            |     |            | مروست                |                    |
| ۲۲           | ۱۲         | ۳۴  | هرابرجان   |                      |                    |
| ۸۲           | ۵۸         | ۱۴۰ | مبارکه     |                      |                    |
| ۲۳           | ۶          | ۲۹  |            |                      | بخش ایثار.....     |
| ۱۴           | ۴          | ۱۸  | ایثار      |                      |                    |
| ۹            | ۲          | ۱۱  | توتک       |                      |                    |
| ۳۶۵          | ۱۰۱        | ۴۶۶ |            |                      | شهرستان مهریز..    |
| ۳۶۵          | ۱۰۱        | ۴۶۶ |            |                      | بخش مرکزی.....     |
|              |            |     |            | مهریز                |                    |
| ۵۳           | ۱۱         | ۶۴  | ازنان      |                      |                    |
| ۱۱۳          | ۲۶         | ۱۳۹ | بهادران    |                      |                    |
| ۵۹           | ۳۵         | ۹۴  | تنگ چنار   |                      |                    |
| ۱۰۵          | ۱۸         | ۱۲۳ | خورمیز     |                      |                    |
| ۳۵           | ۱۱         | ۴۶  | میانکوه    |                      |                    |
| ۱۲۲          | ۴۳         | ۱۶۵ |            |                      | شهرستان میبد....   |
| ۲۰           | ۱۳         | ۳۳  |            |                      | بخش مرکزی.....     |
|              |            |     |            | میبد                 |                    |
| ۲۰           | ۱۳         | ۳۳  | شهدا       |                      |                    |
| ۴۹           | ۱۲         | ۶۱  |            |                      | بخش ندوشن.....     |
|              |            |     |            | ندوشن                |                    |
| ۳۶           | ۸          | ۴۴  | ندوشن      |                      |                    |
| ۱۳           | ۴          | ۱۷  | صدرآباد    |                      |                    |
| ۵۳           | ۱۸         | ۷۱  |            |                      | بخش بفروئیه.....   |
|              |            |     |            | بفروئیه              |                    |
| ۱۵           | ۶          | ۲۱  | بفروئیه    |                      |                    |
| ۳۸           | ۱۲         | ۵۰  | سورک       |                      |                    |
| ۶۶           | ۲۶         | ۹۲  |            |                      | شهرستان یزد.....   |
| ۵۵           | ۱۴         | ۶۹  |            |                      | بخش مرکزی.....     |
|              |            |     |            | حمیدیا، شاهدیه و یزد |                    |
| ۱۴           | ۷          | ۲۱  | فهرج       |                      |                    |
| ۴۱           | ۷          | ۴۸  | فجر        |                      |                    |
| ۱۱           | ۱۲         | ۲۳  |            |                      | بخش اکرم آباد..... |
| ۱۰           | ۱۰         | ۲۰  | اکرم آباد  |                      |                    |

(۱) براساس آخرین تقسیمات کشوری.  
 مأخذ- سازمان مدیریت و برنامه ریزی استان یزد.

۱-۲- تقسیمات کشوری ایران: ۱۴۰۱



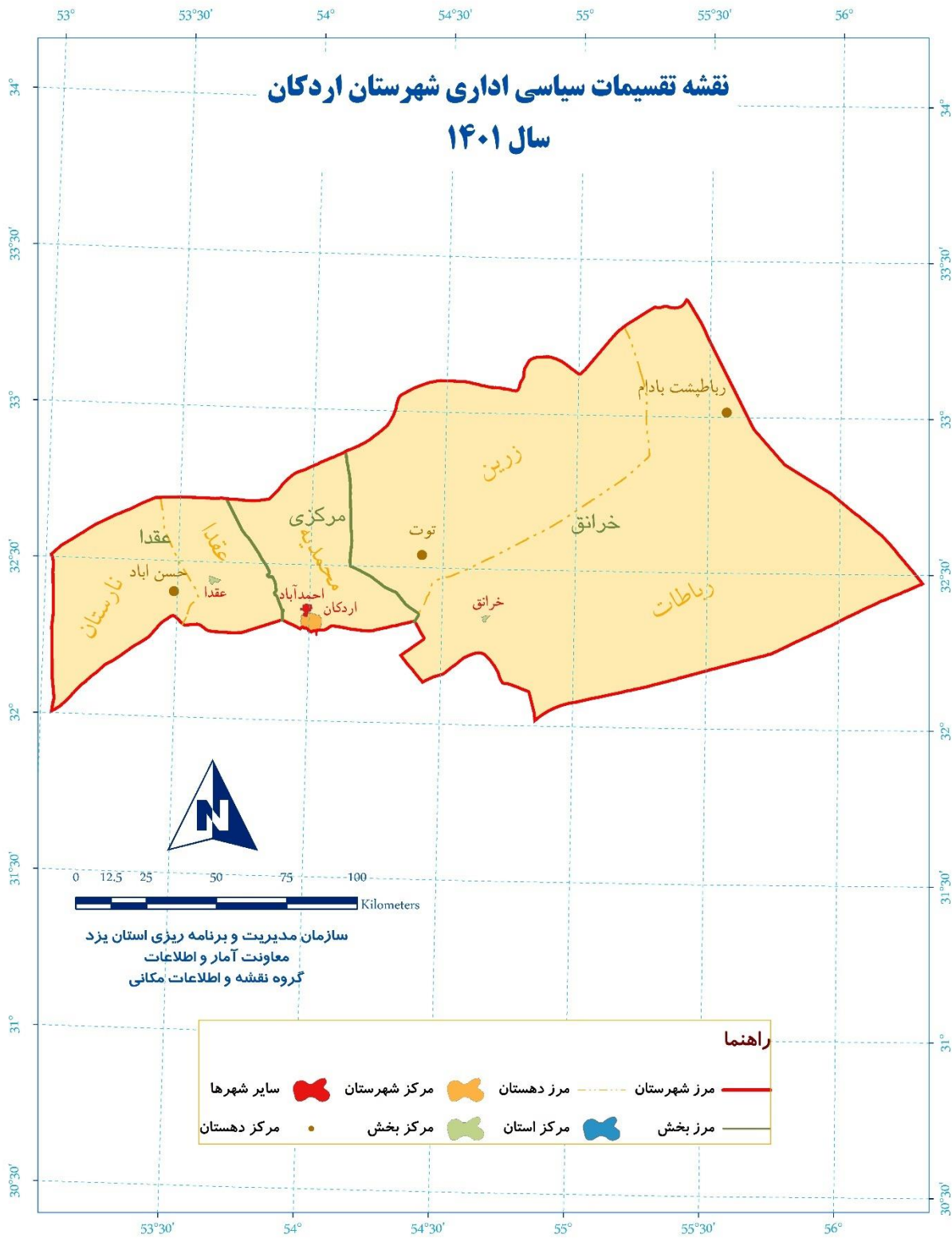
۳-۱- تقسیمات سیاسی اداری استان یزد: ۱۴۰۱



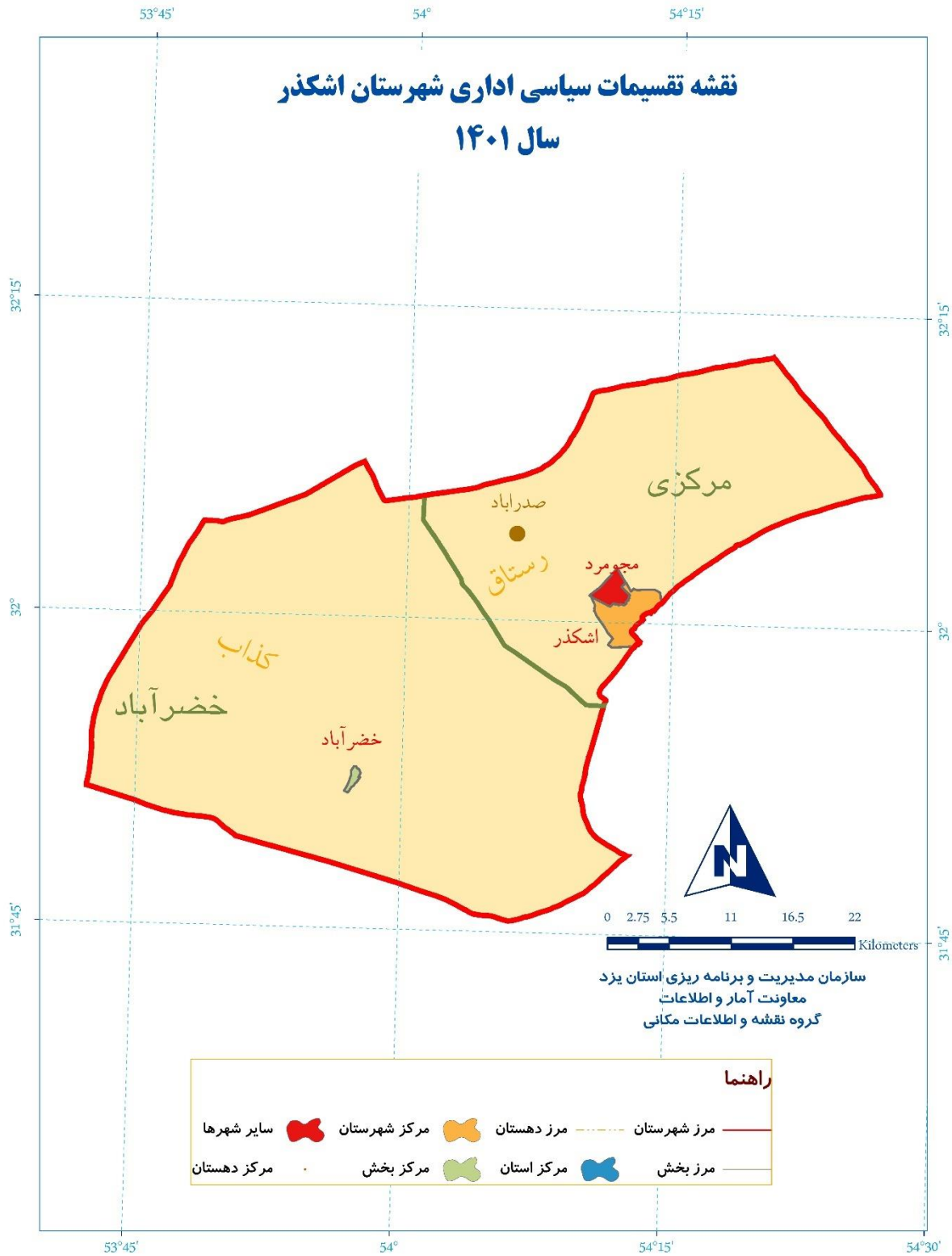
۱-۴- تقسیمات سیاسی اداری شهرستان ابرکوه: ۱۴۰۱



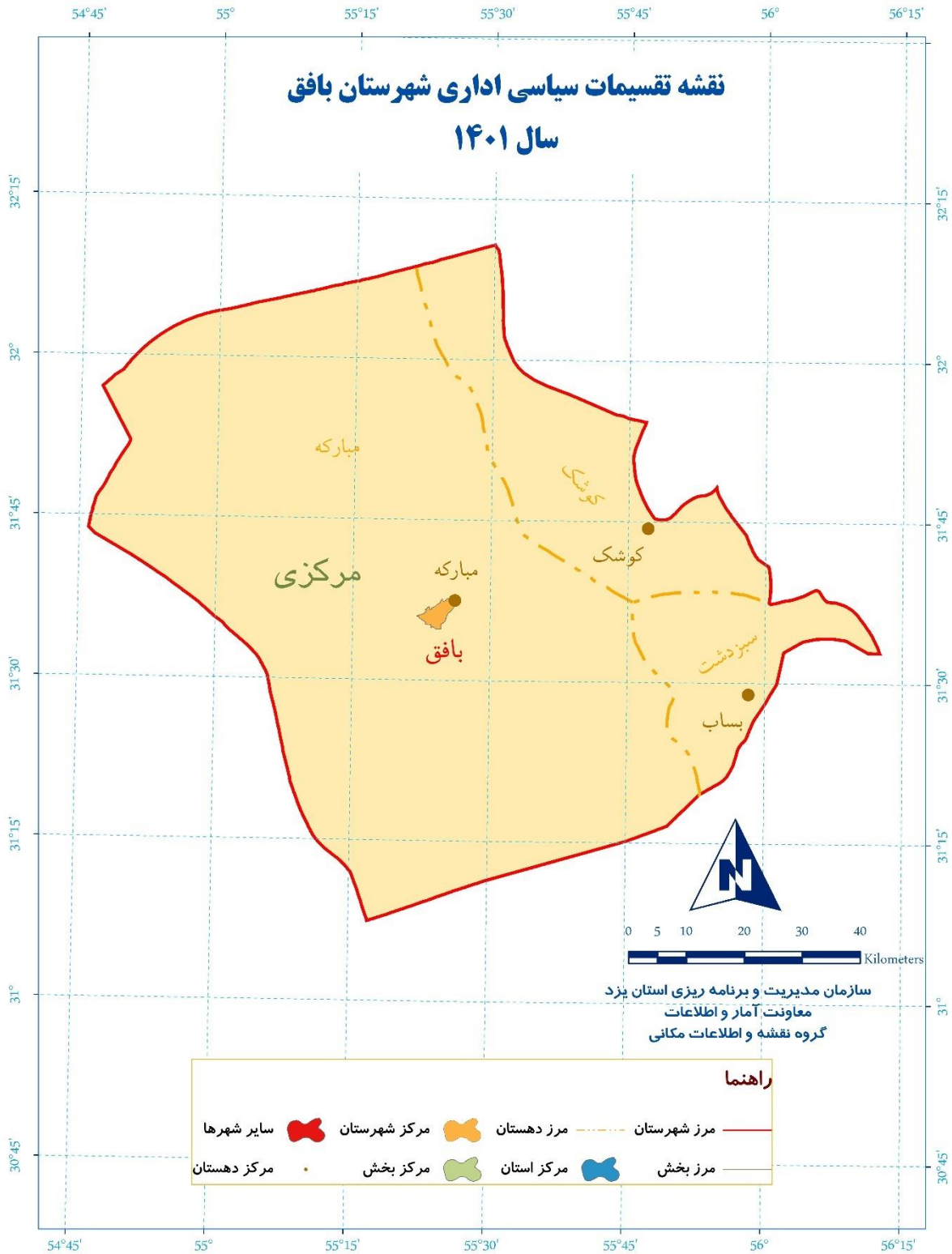
۵-۱- تقسیمات سیاسی اداری شهرستان اردکان: ۱۴۰۱



۱-۶- تقسیمات سیاسی اداری شهرستان اشکذر: ۱۴۰۱

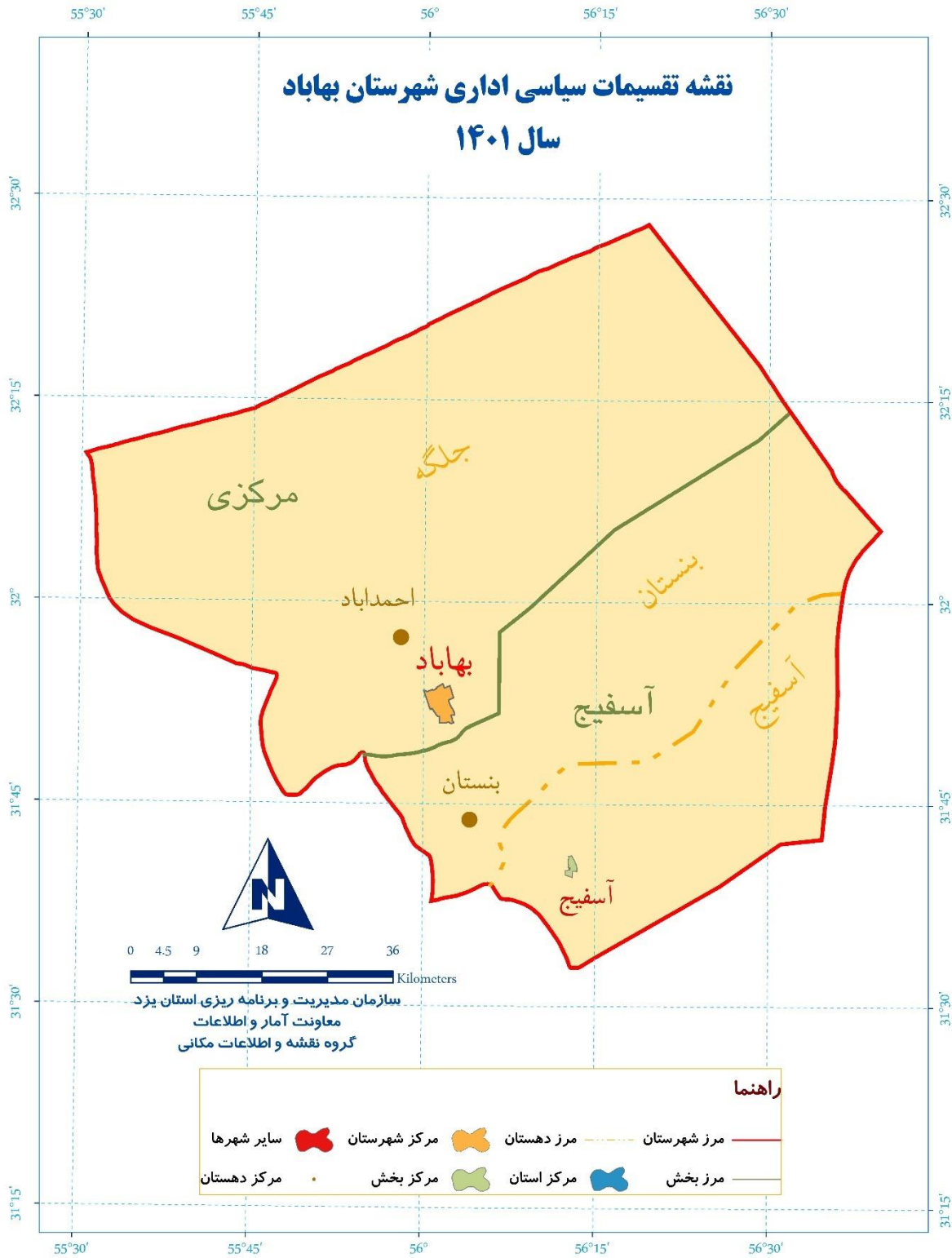


۱-۷- تقسیمات سیاسی اداری شهرستان بافق: ۱۴۰۱





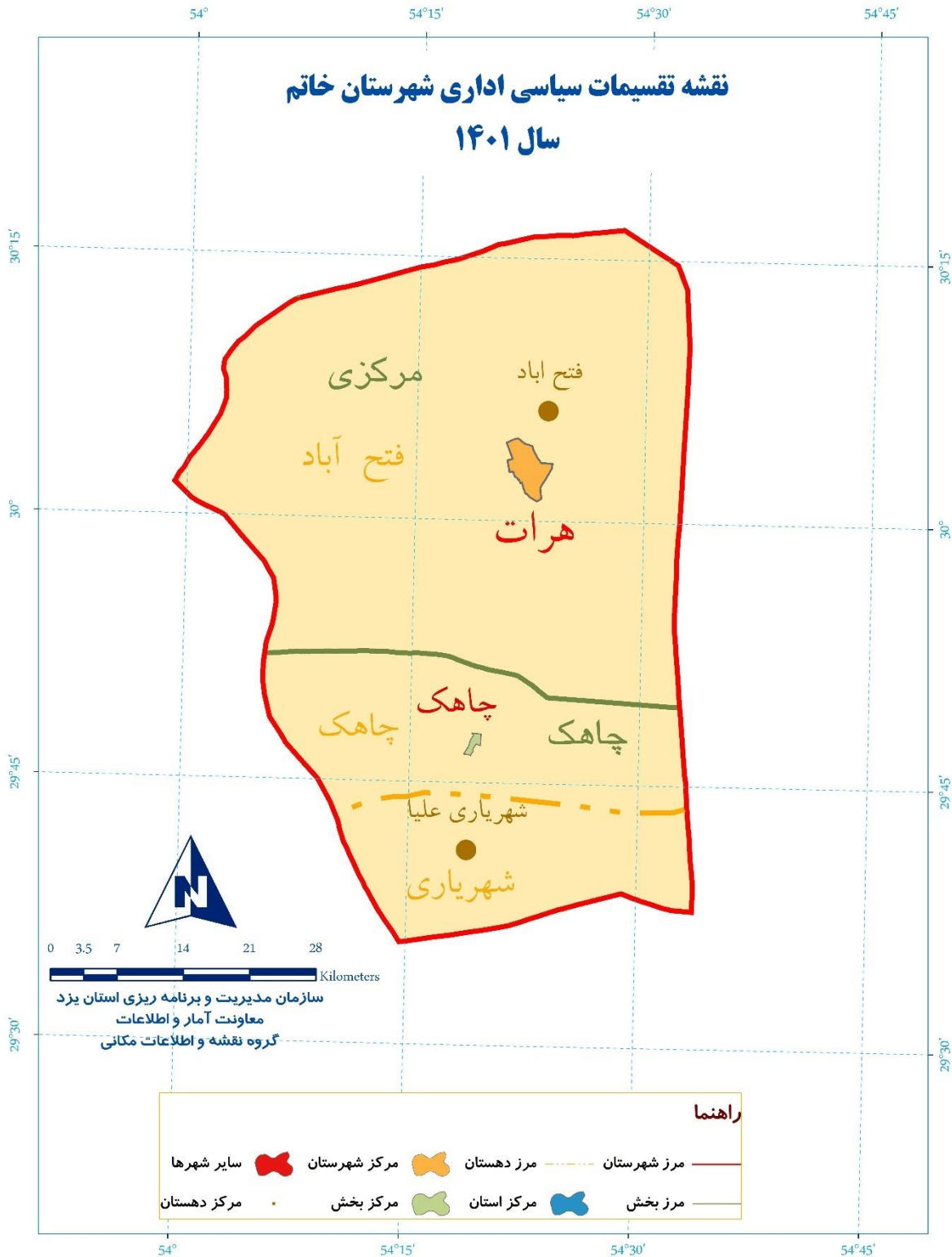
۱-۸- تقسیمات سیاسی اداری شهرستان بهاباد: ۱۴۰۱



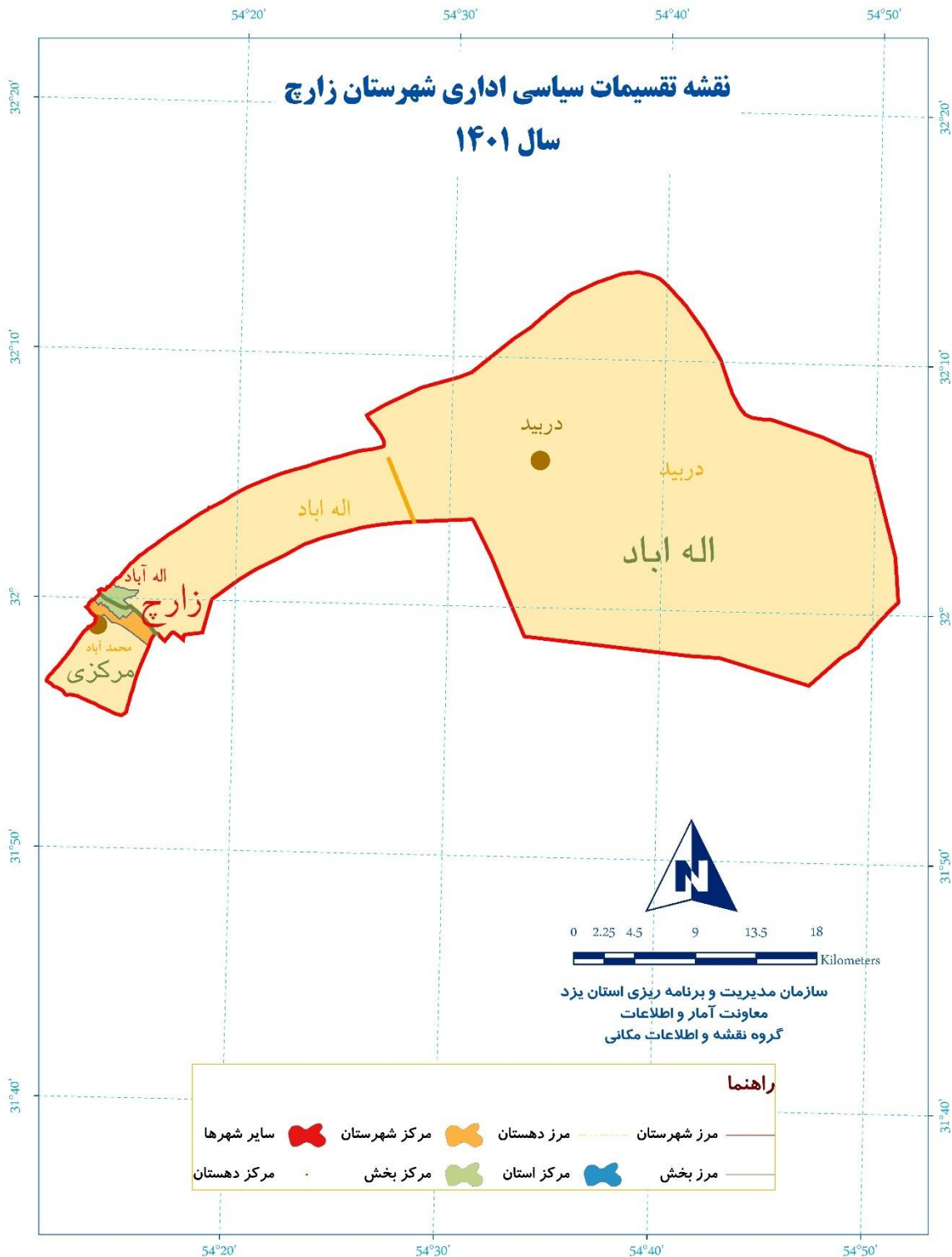
۹-۱- تقسیمات سیاسی اداری شهرستان تفت: ۱۴۰۱



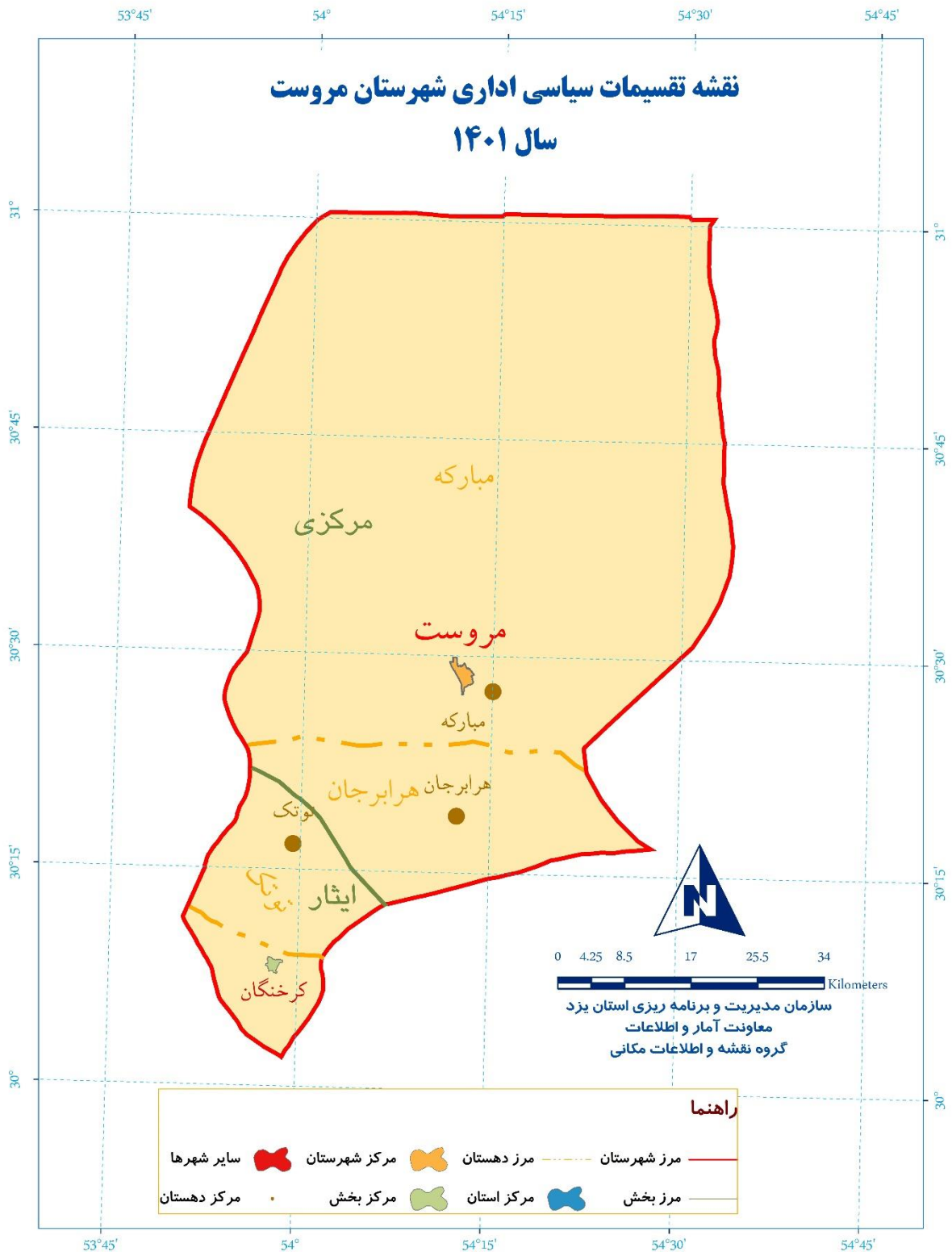
۱-۱۰- تقسیمات سیاسی اداری شهرستان خاتم: ۱۴۰۱



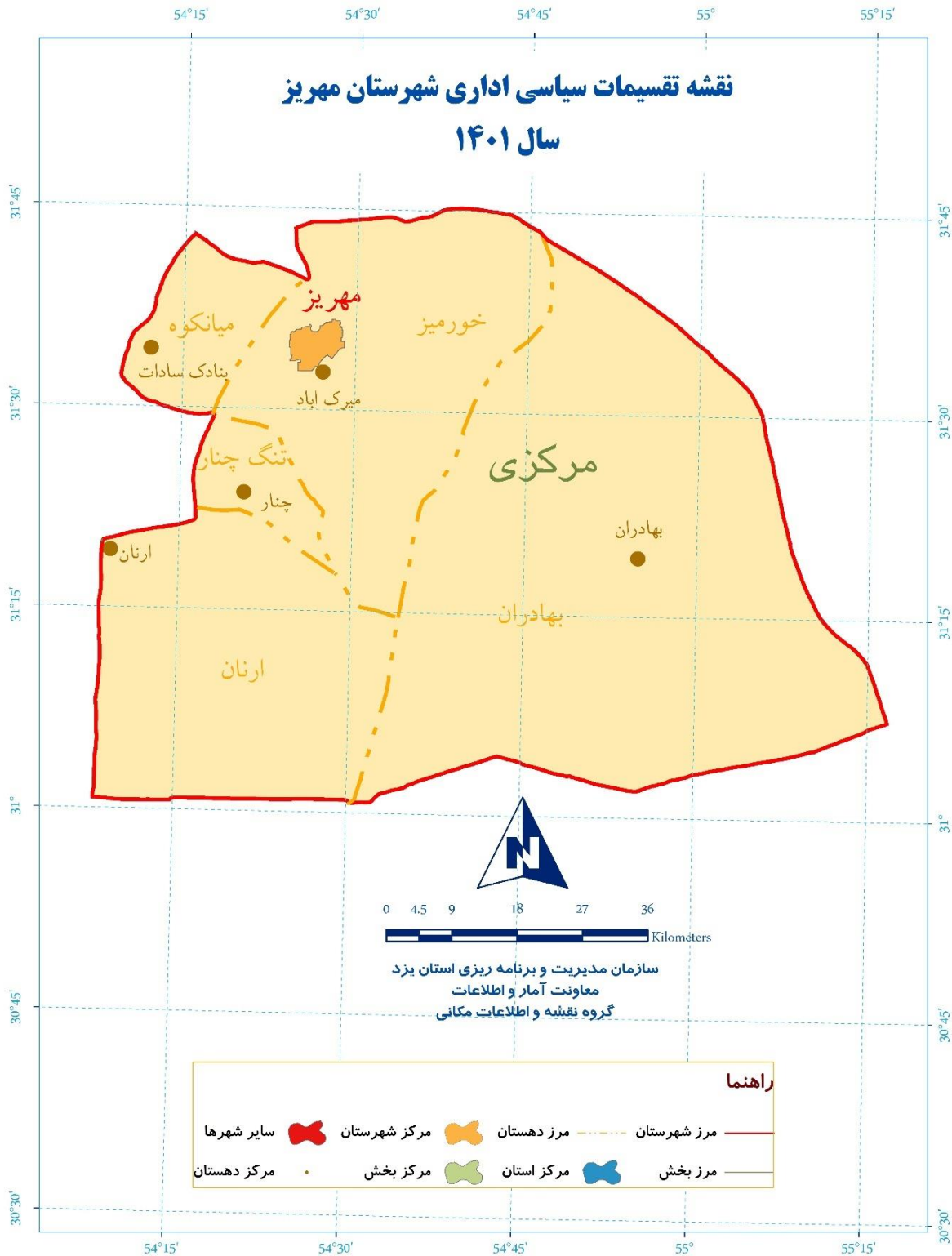
۱-۱۱- تقسیمات سیاسی اداری شهرستان زارچ: ۱۴۰۱



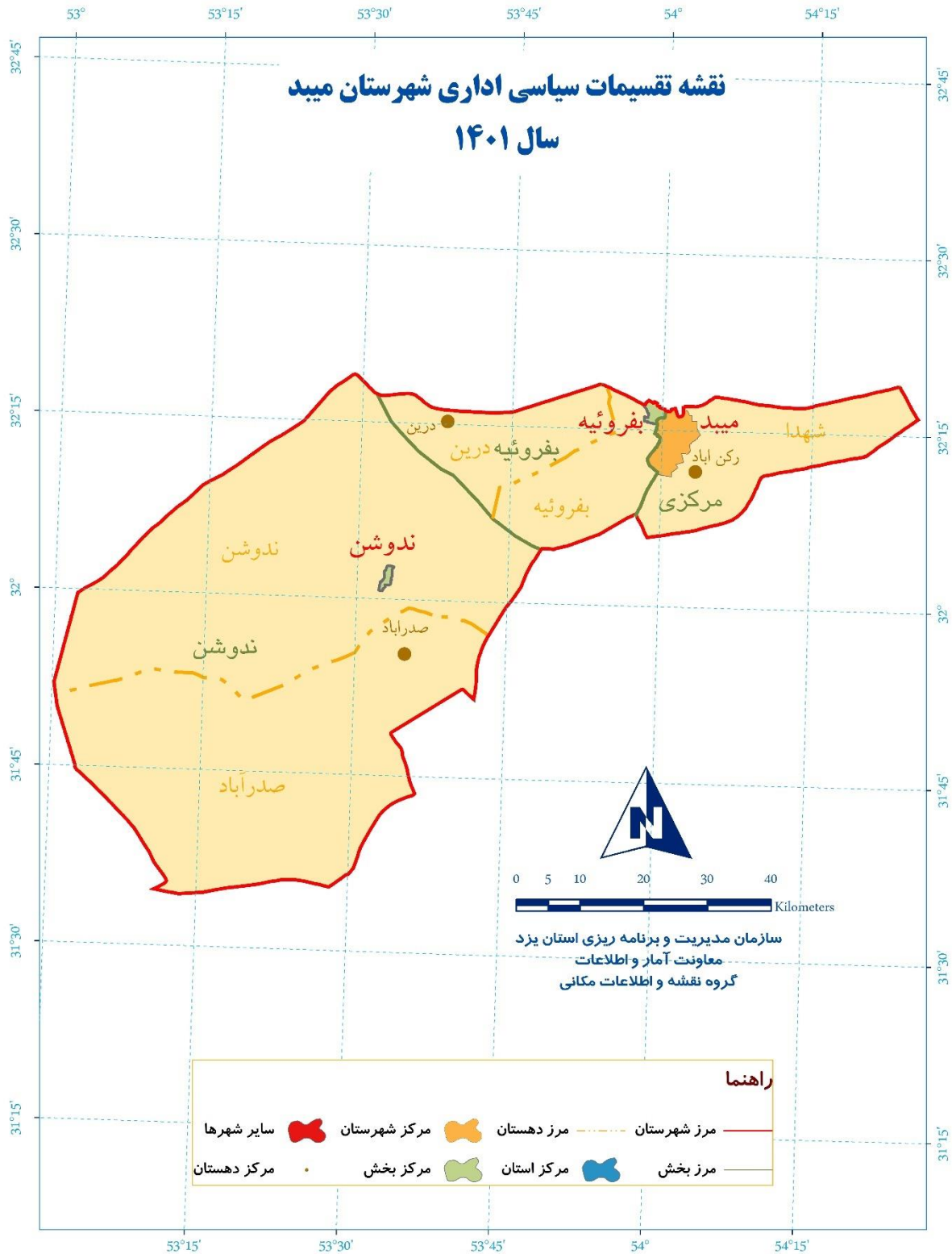
۱۲-۱- تقسیمات سیاسی اداری شهرستان مروست: ۱۴۰۱



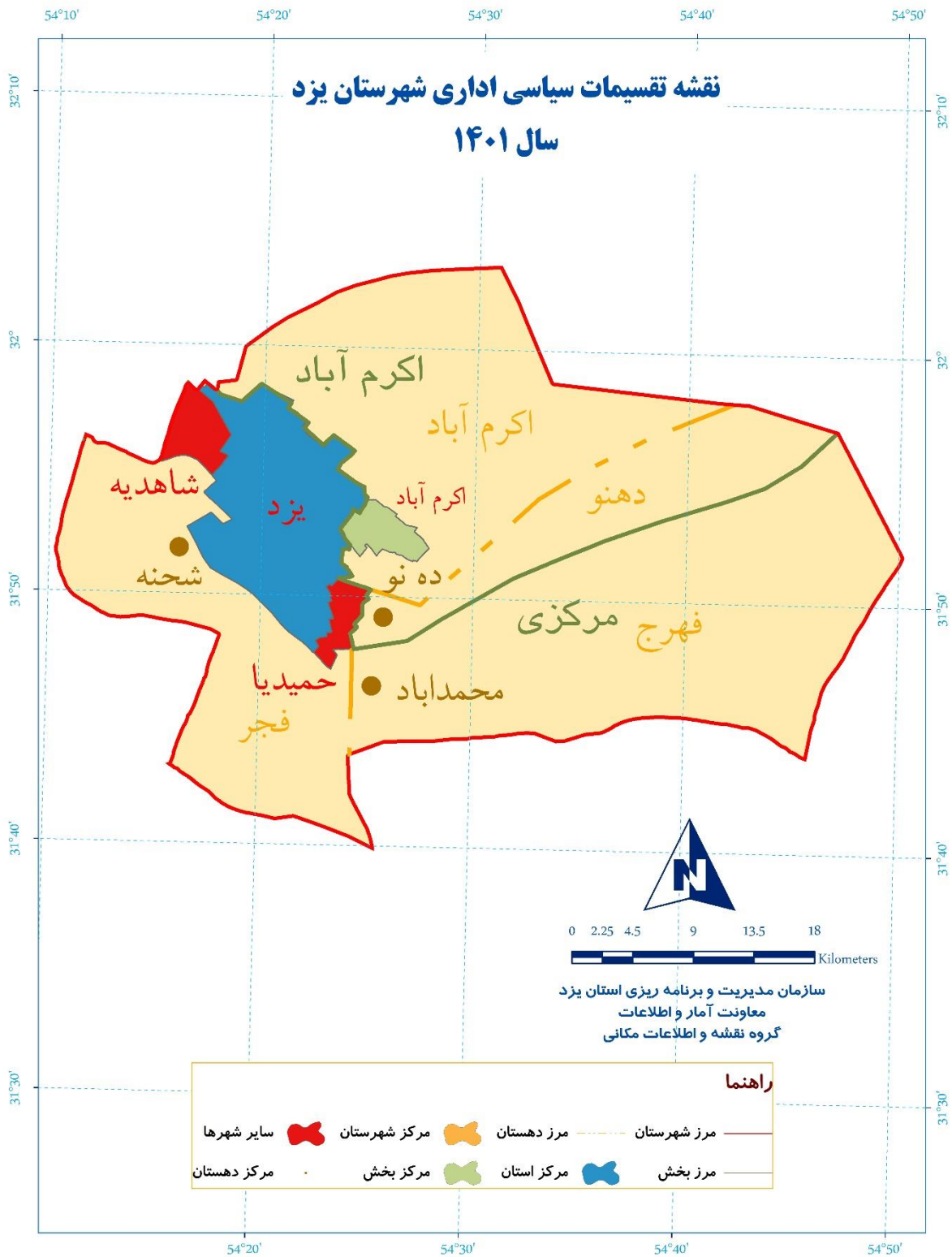
۱۳-۱- تقسیمات سیاسی اداری شهرستان مهریز: ۱۴۰۱



۱۴-۱- تقسیمات سیاسی اداری شهرستان میبد: ۱۴۰۱



۱۵-۱- تقسیمات سیاسی اداری شهرستان یزد: ۱۴۰۱





۱-۵- مشخصات ایستگاه‌های هواشناسی: ۱۴۰۱

| شهرستان ابرکوه           |           |                    |                               | ایستگاه        |
|--------------------------|-----------|--------------------|-------------------------------|----------------|
| ارتفاع از سطح دریا (متر) | سال تأسیس | نوع ایستگاه        | نام شهر یا دهستان محل استقرار |                |
| ۱۵۳۶                     | ۲۰۰۲      | سینوپتیک تکمیلی    | ابرکوه                        | ابرکوه.....    |
| ۱۴۶۳                     | ۱۹۷۷      | اقلیم شناسی خودکار | اسفندار                       | اسفندآباد..... |
| ۱۷۰۳                     | ۱۹۹۶      | باران سنجی         | فراغه                         | فراغه.....     |
| ۱۴۸۱                     | ۱۹۹۶      | باران سنجی         | مهر آباد                      | مهرآباد.....   |
| ۱۴۸۸                     | ۱۹۹۷      | باران سنجی         | تیرجرد                        | فیض آباد.....  |

| طول و عرض جغرافیایی شهرستان ابرکوه |       |       |          |       |       | ایستگاه        |
|------------------------------------|-------|-------|----------|-------|-------|----------------|
| عرض شمالی                          |       |       | طول شرقی |       |       |                |
| درجه                               | دقیقه | ثانیه | درجه     | دقیقه | ثانیه |                |
| ۳۱                                 | ۷     | ۱۲    | ۵۳       | ۱۳    | ۳۵    | ابرکوه.....    |
| ۳۰                                 | ۵۵    | ۳۸    | ۵۳       | ۲۵    | ۴۸    | اسفندآباد..... |
| ۳۱                                 | ۳     | ۱۴    | ۵۳       | ۱     | ۴۶    | فراغه.....     |
| ۳۱                                 | ۱     | ۲۷    | ۵۳       | ۲۱    | ۱     | مهرآباد.....   |
| ۳۱                                 | ۱۰    | ۳۰    | ۵۳       | ۲۱    | ۳۹    | فیض آباد.....  |

۵-۱- مشخصات ایستگاه‌های هواشناسی: ۱۴۰۱ (دنباله)

| شهرستان اردکان           |           |                    |                               | ایستگاه             |
|--------------------------|-----------|--------------------|-------------------------------|---------------------|
| ارتفاع از سطح دریا (متر) | سال تأسیس | نوع ایستگاه        | نام شهر یا دهستان محل استقرار |                     |
| ۱۲۳۴                     | ۱۹۹۳      | سینوپتیک اصلی      | رباطات                        | رباط پشت بادام..... |
| ۱۰۵۰                     | ۱۹۸۸      | اقلیم شناسی خودکار | اردکان                        | اردکان.....         |
| ۱۳۴۲                     | ۱۹۹۰      | اقلیم شناسی خودکار | رباطات                        | چادرملو.....        |
| ۹۸۹                      | ۱۹۶۶      | باران سنجی         | زرین                          | حاجی آباد زرین..... |
| ۱۵۵۴                     | ۱۹۹۶      | باران سنجی         | نارستان                       | سروعلیا.....        |
| ۱۱۵۰                     | ۲۰۰۱      | سینوپتیک اصلی      | عقدا                          | عقدا.....           |
| ۱۴۸۳                     | ۱۹۹۶      | باران سنجی         | عقدا                          | فخرآباد عقدا.....   |
| ۱۹۱۱                     | ۱۹۶۶      | باران سنجی         | زرین                          | مرزعه آقاخراق.....  |
| ۱۶۰۲                     | ۱۹۹۹      | باران سنجی         | زرین                          | مزرعه میرها.....    |
| ۱۳۷۳                     | ۱۹۷۱      | باران سنجی         | محمدیه                        | مزرعه نو عقدا.....  |
| ۱۱۷۳                     | ۱۹۹۶      | باران سنجی         | رباطات                        | مغستان اکبر.....    |
| ۱۰۲۲                     | ۲۰۱۸      | هواشناسی کشاورزی   | احمدآباد                      | احمدآباد.....       |

| طول و عرض جغرافیایی شهرستان اردکان |       |       |          |       |       | ایستگاه             |
|------------------------------------|-------|-------|----------|-------|-------|---------------------|
| عرض شمالی                          |       |       | طول شرقی |       |       |                     |
| درجه                               | دقیقه | ثانیه | درجه     | دقیقه | ثانیه |                     |
| ۳۳                                 | ۰     | ۴۱    | ۵۵       | ۳۳    | ۲۹    | رباط پشت بادام..... |
| ۳۲                                 | ۱۷    | ۲۴    | ۵۴       | ۱     | ۳۰    | اردکان.....         |
| ۳۲                                 | ۱۸    | ۵۰    | ۵۵       | ۳۱    | ۱۶    | چادرملو.....        |
| ۳۳                                 | ۴     | ۵۳    | ۵۴       | ۵۱    | ۴۸    | حاجی آباد زرین..... |
| ۳۲                                 | ۱۹    | ۳۹    | ۵۳       | ۲۲    | ۱۹    | سروعلیا.....        |
| ۳۱                                 | ۷     | ۱۲    | ۵۳       | ۳۸    | ۳۰    | عقدا.....           |
| ۳۲                                 | ۱۸    | ۵۲    | ۵۳       | ۴۰    | ۱۸    | فخرآباد عقدا.....   |
| ۳۲                                 | ۲۰    | ۲۳    | ۵۴       | ۳۶    | ۵۲    | مرزعه آقاخراق.....  |
| ۳۲                                 | ۳۴    | ۴۱    | ۵۴       | ۳۳    | ۴۸    | مزرعه میرها.....    |
| ۳۲                                 | ۲۳    | ۵۱    | ۵۳       | ۲۹    | ۱۹    | مزرعه نو عقدا.....  |
| ۳۲                                 | ۳۵    | ۵۲    | ۵۵       | ۱۱    | ۳۴    | مغستان اکبر.....    |
| ۳۲                                 | ۲۱    | ۱۳    | ۵۴       | ۰     | ۰     | احمدآباد.....       |

۵-۱- مشخصات ایستگاه‌های هواشناسی: ۱۴۰۱ (دنباله)

| شهرستان اشکذر            |           |                    |                               | ایستگاه        |
|--------------------------|-----------|--------------------|-------------------------------|----------------|
| ارتفاع از سطح دریا (متر) | سال تأسیس | نوع ایستگاه        | نام شهر یا دهستان محل استقرار |                |
| ۱۱۶۷                     | ۱۹۷۳      | اقلیم شناسی خودکار | اشکذر                         | اشکذر.....     |
| ۱۱۶۵                     | ۱۹۹۸      | اقلیم شناسی سنتی   | خضراآباد                      | خضراآباد.....  |
| ۱۸۸۰                     | ۱۹۸۶      | باران سنجی         | کذاب                          | کذاب.....      |
| ۱۱۳۸                     | ۱۹۹۶      | باران سنجی         | رستاق                         | شمسی .....     |
| ۱۹۶۹                     | ۱۹۹۶      | باران سنجی         | کذاب                          | هامانه.....    |
| ۱۶۴۳                     | ۱۹۹۶      | باران سنجی         | کذاب                          | قوام آباد..... |
| ۱۸۴۴                     | ۱۹۹۸      | باران سنجی         | کذاب                          | خمسیان.....    |

| طول و عرض جغرافیایی شهرستان اشکذر |       |       |          |       |       | ایستگاه        |
|-----------------------------------|-------|-------|----------|-------|-------|----------------|
| عرض شمالی                         |       |       | طول شرقی |       |       |                |
| درجه                              | دقیقه | ثانیه | درجه     | دقیقه | ثانیه |                |
| ۳۲                                | ۰     | ۴۷    | ۵۴       | ۱۱    | ۱۸    | اشکذر.....     |
| ۳۱                                | ۵۲    | ۴۸    | ۵۳       | ۵۷    | ۱۹    | خضراآباد.....  |
| ۳۱                                | ۵۱    | ۵۷    | ۵۳       | ۵۲    | ۱۱    | کذاب.....      |
| ۳۲                                | ۵     | ۵۰    | ۵۴       | ۶     | ۳۶    | شمسی .....     |
| ۳۱                                | ۵۰    | ۵۲    | ۵۳       | ۵۲    | ۵۴    | هامانه.....    |
| ۳۱                                | ۴۹    | ۷     | ۵۴       | ۴     | ۴۲    | قوام آباد..... |
| ۳۱                                | ۵۴    | ۳۲    | ۵۳       | ۴۷    | ۵۱    | خمسیان.....    |

۵-۱- مشخصات ایستگاه‌های هواشناسی: ۱۴۰۱ (دنباله)

| شهرستان بافق             |           |                    |                               | ایستگاه     |
|--------------------------|-----------|--------------------|-------------------------------|-------------|
| ارتفاع از سطح دریا (متر) | سال تأسیس | نوع ایستگاه        | نام شهر یا دهستان محل استقرار |             |
| ۹۹۱                      | ۱۹۹۲      | سینوپتیک اصلی      | بافق                          | بافق.....   |
| ۲۰۶۵                     | ۱۹۶۵      | باران سنجی         | سبزدشت                        | باجگان..... |
| ۱۸۷۵                     | ۲۰۰۳      | اقلیم شناسی خودکار | سبزدشت                        | سبزدشت..... |
| ۱۵۳۰                     | ۱۹۶۵      | باران سنجی         | مبارکه                        | قطرم.....   |
| ۲۰۳۱                     | ۱۹۹۶      | باران سنجی         | کوشک                          | کوشک.....   |

| طول و عرض جغرافیایی شهرستان بافق |       |       |          |       |       | ایستگاه     |
|----------------------------------|-------|-------|----------|-------|-------|-------------|
| عرض شمالی                        |       |       | طول شرقی |       |       |             |
| درجه                             | دقیقه | ثانیه | درجه     | دقیقه | ثانیه |             |
| ۳۱                               | ۳۷    | ۴۲    | ۵۵       | ۲۵    | ۱۵    | بافق.....   |
| ۳۱                               | ۲۷    | ۳۳    | ۵۵       | ۵۲    | ۵۷    | باجگان..... |
| ۳۱                               | ۳۲    | ۲۶    | ۵۵       | ۵۴    | ۳۵    | سبزدشت..... |
| ۳۱                               | ۲۵    | ۲۲    | ۵۵       | ۴۸    | ۱۱    | قطرم.....   |
| ۳۱                               | ۴۴    | ۱۸    | ۵۵       | ۴۷    | ۲۱    | کوشک.....   |

| شهرستان بهاباد           |           |                 |                               | ایستگاه      |
|--------------------------|-----------|-----------------|-------------------------------|--------------|
| ارتفاع از سطح دریا (متر) | سال تأسیس | نوع ایستگاه     | نام شهر یا دهستان محل استقرار |              |
| ۱۴۳۶                     | ۱۹۹۸      | سینوپتیک تکمیلی | بهاباد                        | بهاباد.....  |
| ۱۸۳۸                     | ۱۹۹۶      | باران سنجی      | آسفیج                         | آسفیج.....   |
| ۱۹۰۲                     | ۱۹۹۷      | باران سنجی      | آسفیج                         | بیروئیه..... |
| ۱۸۵۳                     | ۱۹۹۷      | باران سنجی      | جلگه                          | پرک.....     |
| ۲۱۰۳                     | ۱۹۹۶      | باران سنجی      | بنستان                        | همیجان.....  |

| طول و عرض جغرافیایی شهرستان بهاباد |       |       |          |       |       | ایستگاه      |
|------------------------------------|-------|-------|----------|-------|-------|--------------|
| عرض شمالی                          |       |       | طول شرقی |       |       |              |
| درجه                               | دقیقه | ثانیه | درجه     | دقیقه | ثانیه |              |
| ۳۱                                 | ۵۰    | ۲۸    | ۵۶       | ۲     | ۴۶    | بهاباد.....  |
| ۳۱                                 | ۴۰    | ۴۲    | ۵۶       | ۱۲    | ۵۰    | آسفیج.....   |
| ۳۱                                 | ۴۰    | ۲۷    | ۵۶       | ۵     | ۳۰    | بیروئیه..... |
| ۳۱                                 | ۵۱    | ۵۳    | ۵۵       | ۴۹    | ۱۷    | پرک.....     |
| ۳۱                                 | ۴۵    | ۵۵    | ۵۵       | ۵۸    | ۳۵    | همیجان.....  |

۵-۱- مشخصات ایستگاه‌های هواشناسی: ۱۴۰۱ (دنباله)

| شهرستان تفت              |           |                    |                               | ایستگاه            |
|--------------------------|-----------|--------------------|-------------------------------|--------------------|
| ارتفاع از سطح دریا (متر) | سال تأسیس | نوع ایستگاه        | نام شهر یا دهستان محل استقرار |                    |
| ۲۴۸۷                     | ۱۹۹۷      | اقلیم شناسی موقت   | بنادکوک                       | بیداخوید.....      |
| ۲۲۴۷                     | ۱۹۹۹      | اقلیم شناسی موقت   | شیر کوه                       | طزر جان.....       |
| ۱۹۸۵                     | ۲۰۰۲      | سینوپتیک اصلی      | گاریزات                       | گاریز.....         |
| ۲۲۷۸                     | ۲۰۰۴      | اقلیم شناسی خودکار | نصر آباد                      | نصر آباد.....      |
| ۲۴۶۷                     | ۱۹۹۷      | اقلیم شناسی خودکار | نیر                           | نیر.....           |
| ۲۵۶۹                     | ۱۹۹۹      | باران سنجی         | شیر کوه                       | آمحسن ده بالا..... |
| ۱۷۷۹                     | ۱۹۹۶      | باران سنجی         | پیشکوه                        | اسلامیه.....       |
| ۲۱۹۸                     | ۱۹۹۸      | باران سنجی         | دهشیر                         | باز.....           |
| ۲۳۱۲                     | ۱۹۹۴      | باران سنجی         | بنادکوک                       | بنادکوک دیزه.....  |
| ۱۶۵۰                     | ۲۰۱۵      | اقلیم شناسی خودکار | تفت                           | تفت.....           |
| ۲۴۴۱                     | ۱۹۹۶      | باران سنجی         | دهشیر                         | دره زرشک.....      |
| ۲۲۹۶                     | ۱۹۹۶      | باران سنجی         | پیشکوه                        | دره شیر.....       |
| ۲۲۲۱                     | ۱۹۹۹      | باران سنجی         | دهشیر                         | دستجرد.....        |
| ۱۸۴۲                     | ۱۹۶۸      | باران سنجی         | دهشیر                         | دهشیر.....         |
| ۲۳۸۸                     | ۱۹۹۶      | باران سنجی         | زردین                         | زردین.....         |
| ۲۵۰۰                     | ۱۹۹۶      | باران سنجی         | سخوید                         | سخوید.....         |
| ۲۵۶۲                     | ۱۹۹۶      | باران سنجی         | پیشکوه                        | سلطانب.....        |
| ۲۰۲۱                     | ۱۹۹۶      | باران سنجی         | کهدوییه                       | کهدوییه.....       |
| ۲۵۲۷                     | ۱۹۹۷      | باران سنجی         | نصر آباد                      | خود سفلی.....      |
| ۲۲۲۲                     | ۱۹۹۶      | باران سنجی         | نصر آباد                      | شواز.....          |
| ۲۳۴۶                     | ۱۹۹۹      | باران سنجی         | شیر کوه                       | توده ده بالا.....  |

۵-۱- مشخصات ایستگاه‌های هواشناسی: ۱۴۰۱ (دنباله)

| طول و عرض جغرافیایی شهرستان تفت |       |       |          |       |       | ایستگاه            |
|---------------------------------|-------|-------|----------|-------|-------|--------------------|
| عرض شمالی                       |       |       | طول شرقی |       |       |                    |
| درجه                            | دقیقه | ثانیه | درجه     | دقیقه | ثانیه |                    |
| ۳۱                              | ۳۲    | ۴۱    | ۵۳       | ۵۵    | ۸     | بیداخوید.....      |
| ۳۱                              | ۳۶    | ۰     | ۵۴       | ۱۰    | ۸     | طزرجان.....        |
| ۳۱                              | ۱۸    | ۳۶    | ۵۴       | ۵     | ۵۶    | گاریز.....         |
| ۳۱                              | ۴۵    | ۲۷    | ۵۳       | ۵۱    | ۱۲    | نصرآباد.....       |
| ۳۱                              | ۲۸    | ۵۷    | ۵۴       | ۵     | ۴۰    | نیر.....           |
| ۳۱                              | ۳۶    | ۱۰    | ۵۴       | ۶     | ۳۳    | آمحسن ده بالا..... |
| ۳۱                              | ۴۳    | ۴۲    | ۵۴       | ۵     | ۵۷    | اسلامیه.....       |
| ۳۱                              | ۳۰    | ۴۱    | ۵۳       | ۵۱    | ۰     | باز.....           |
| ۳۱                              | ۲۸    | ۲۴    | ۵۳       | ۵۷    | ۵۶    | بنادکوک دیزه.....  |
| ۳۱                              | ۴۵    | ۴     | ۵۴       | ۹     | ۴۰    | تفت.....           |
| ۳۱                              | ۳۳    | ۴۸    | ۵۳       | ۵۰    | ۴۷    | دره زرشک.....      |
| ۳۱                              | ۳۹    | ۱     | ۵۴       | ۰     | ۳۹    | دره شیر.....       |
| ۳۱                              | ۳۳    | ۱۷    | ۵۳       | ۴۶    | ۳۱    | دستجرد.....        |
| ۳۱                              | ۲۷    | ۷     | ۵۳       | ۴۴    | ۵۱    | دهشیر.....         |
| ۳۱                              | ۲۶    | ۳۸    | ۵۴       | ۱۴    | ۴     | زردین.....         |
| ۳۱                              | ۳۰    | ۲۵    | ۵۴       | ۳     | ۴۵    | سخوید.....         |
| ۳۱                              | ۳۵    | ۴     | ۵۴       | ۰     | ۵۵    | سلطانب.....        |
| ۳۱                              | ۲۳    | ۴۳    | ۵۳       | ۵۵    | ۱۱    | کهدوئیه.....       |
| ۳۱                              | ۴۸    | ۴۵    | ۵۳       | ۴۵    | ۳۷    | خود سفلی.....      |
| ۳۱                              | ۴۰    | ۴۱    | ۵۳       | ۳۸    | ۹     | شواز.....          |
| ۳۱                              | ۳۷    | ۳۵    | ۵۴       | ۷     | ۴۳    | توده ده بالا.....  |

۵-۱- مشخصات ایستگاه‌های هواشناسی: ۱۴۰۱ (دنباله)

| شهرستان خاتم             |           |                    |                               | ایستگاه      |
|--------------------------|-----------|--------------------|-------------------------------|--------------|
| ارتفاع از سطح دریا (متر) | سال تأسیس | نوع ایستگاه        | نام شهر یا دهستان محل استقرار |              |
| ۱۶۳۲                     | ۲۰۰۱      | سینوپتیک تکمیلی    | هرات                          | هرات.....    |
| ۱۹۲۵                     | ۱۹۹۶      | باران سنجی         | چاهک                          | بختیاری..... |
| ۱۷۳۵                     | ۲۰۲۰      | اقلیم شناسی خودکار | چاهک                          | چاهک.....    |

| طول و عرض جغرافیایی شهرستان خاتم |       |       |          |       |       | ایستگاه      |
|----------------------------------|-------|-------|----------|-------|-------|--------------|
| عرض شمالی                        |       |       | طول شرقی |       |       |              |
| درجه                             | دقیقه | ثانیه | درجه     | دقیقه | ثانیه |              |
| ۳۰                               | ۱     | ۱۸    | ۵۴       | ۲۳    | ۱     | هرات.....    |
| ۲۹                               | ۴۵    | ۱۱    | ۵۴       | ۱۱    | ۴۶    | بختیاری..... |
| ۲۹                               | ۴۷    | ۱۴    | ۵۴       | ۱۸    | ۵۸    | چاهک.....    |

| شهرستان زارچ             |           |             |                               | ایستگاه   |
|--------------------------|-----------|-------------|-------------------------------|-----------|
| ارتفاع از سطح دریا (متر) | سال تأسیس | نوع ایستگاه | نام شهر یا دهستان محل استقرار |           |
| ۱۱۹۴                     | ۲۰۰۲      | باران سنجی  | زارچ                          | زارچ..... |

| طول و عرض جغرافیایی شهرستان زارچ |       |       |          |       |       | ایستگاه   |
|----------------------------------|-------|-------|----------|-------|-------|-----------|
| عرض شمالی                        |       |       | طول شرقی |       |       |           |
| درجه                             | دقیقه | ثانیه | درجه     | دقیقه | ثانیه |           |
| ۳۱                               | ۵۸    | ۴۸    | ۵۴       | ۱۵    | ۵۳    | زارچ..... |

۵-۱- مشخصات ایستگاه‌های هواشناسی: ۱۴۰۱ (دنباله)

| شهرستان مروست            |           |                  |                               | ایستگاه      |
|--------------------------|-----------|------------------|-------------------------------|--------------|
| ارتفاع از سطح دریا (متر) | سال تأسیس | نوع ایستگاه      | نام شهر یا دهستان محل استقرار |              |
| ۱۵۴۶                     | ۱۹۹۶      | سینوپتیک اصلی    | مروست                         | مروست.....   |
| ۱۹۸۲                     | ۱۹۹۹      | باران سنجی       | توتک                          | توتک.....    |
| ۱۷۲۴                     | ۱۹۹۴      | باران سنجی       | ایثار                         | چنارناز..... |
| ۲۲۰۶                     | ۱۹۹۹      | باران سنجی       | ایثار                         | کرخنگان..... |
| ۱۵۰۸                     | ۲۰۱۹      | هواشناسی کشاورزی | مروست                         | گرداب.....   |

| طول و عرض جغرافیایی شهرستان مروست |       |       |          |       |       | ایستگاه      |
|-----------------------------------|-------|-------|----------|-------|-------|--------------|
| عرض شمالی                         |       |       | طول شرقی |       |       |              |
| درجه                              | دقیقه | ثانیه | درجه     | دقیقه | ثانیه |              |
| ۳۰                                | ۲۷    | ۴۸    | ۵۴       | ۱۲    | ۴۱    | مروست.....   |
| ۳۰                                | ۱۶    | ۵۰    | ۵۳       | ۵۹    | ۲۹    | توتک.....    |
| ۳۰                                | ۵     | ۱۳    | ۵۳       | ۵۹    | ۵۲    | چنارناز..... |
| ۳۰                                | ۸     | ۲۸    | ۵۳       | ۵۷    | ۵۹    | کرخنگان..... |
| ۳۰                                | ۳۵    | ۵۶    | ۵۴       | ۷     | ۵     | گرداب.....   |



۱-۵- مشخصات ایستگاه‌های هواشناسی: ۱۴۰۱ (دنباله)

| شهرستان مهریز            |           |                    |                               | ایستگاه               |
|--------------------------|-----------|--------------------|-------------------------------|-----------------------|
| ارتفاع از سطح دریا (متر) | سال تأسیس | نوع ایستگاه        | نام شهر یا دهستان محل استقرار |                       |
| ۱۴۸۷                     | ۲۰۰۰      | سینوپتیک تکمیلی    | مهریز                         | مهریز.....            |
| ۲۱۸۹                     | ۱۹۹۶      | باران سنجی         | میانکوه                       | بنادک سادات.....      |
| ۱۴۶۰                     | ۱۹۹۸      | اقلیم شناسی خودکار | بهداران                       | بهداران.....          |
| ۱۹۹۰                     | ۱۹۹۶      | باران سنجی         | ارنان                         | سرو ارنان.....        |
| ۲۲۴۵                     | ۲۰۰۰      | اقلیم شناسی موقت   | تنگ چنار                      | تنگ چنار.....         |
| ۲۲۹۶                     | ۱۹۹۵      | باران سنجی         | میانکوه                       | منشاد.....            |
| ۱۹۵۵                     | ۱۹۹۶      | باران سنجی         | ارنان                         | علی آباد چهل گزی..... |
| ۲۰۶۶                     | ۱۹۹۷      | باران سنجی         | میانکوه                       | گل افشان.....         |
| ۱۴۵۷                     | ۱۹۹۶      | باران سنجی         | بهداران                       | گردکوه.....           |
| ۱۴۰۲                     | ۱۹۹۹      | باران سنجی         | خورمیز                        | سریزد.....            |

| طول و عرض جغرافیایی شهرستان مهریز |       |       |          |       |       | ایستگاه               |
|-----------------------------------|-------|-------|----------|-------|-------|-----------------------|
| عرض شمالی                         |       |       | طول شرقی |       |       |                       |
| درجه                              | دقیقه | ثانیه | درجه     | دقیقه | ثانیه |                       |
| ۳۱                                | ۳۵    | ۳۳    | ۵۴       | ۲۶    | ۱۲    | مهریز.....            |
| ۳۱                                | ۳۳    | ۴۹    | ۵۴       | ۱۱    | ۵۱    | بنادک سادات.....      |
| ۳۱                                | ۱۹    | ۱۴    | ۵۴       | ۵۵    | ۰     | بهداران.....          |
| ۳۱                                | ۱۹    | ۶     | ۵۴       | ۱۰    | ۱۱    | سرو ارنان.....        |
| ۳۱                                | ۲۳    | ۵۵    | ۵۴       | ۱۹    | ۲۱    | تنگ چنار.....         |
| ۳۱                                | ۳۲    | ۱۲    | ۵۴       | ۱۲    | ۴۸    | منشاد.....            |
| ۳۱                                | ۱۷    | ۱۳    | ۵۴       | ۱۶    | ۸     | علی آباد چهل گزی..... |
| ۳۱                                | ۳۳    | ۲۳    | ۵۴       | ۱۴    | ۴۵    | گل افشان.....         |
| ۳۱                                | ۳۰    | ۲۴    | ۵۴       | ۴۷    | ۴۱    | گردکوه.....           |
| ۳۱                                | ۳۶    | ۱۶    | ۵۴       | ۳۱    | ۲۴    | سریزد.....            |

۵-۱- مشخصات ایستگاه‌های هواشناسی: ۱۴۰۱ (دنباله)

| شهرستان میبد             |           |                    |                               | ایستگاه         |
|--------------------------|-----------|--------------------|-------------------------------|-----------------|
| ارتفاع از سطح دریا (متر) | سال تأسیس | نوع ایستگاه        | نام شهر یا دهستان محل استقرار |                 |
| ۱۱۰۹                     | ۲۰۰۰      | سینوپتیک تکمیلی    | میبد                          | میبد.....       |
| ۱۵۰۸                     | ۱۹۹۶      | باران سنجی         | بفروویه                       | اشنیز بالا..... |
| ۱۹۷۶                     | ۱۹۹۸      | اقلیم شناسی خودکار | ندوشن                         | ندوشن.....      |
| ۱۹۸۰                     | ۱۹۹۶      | باران سنجی         | سورک                          | سورک ندوشن..... |
| ۲۱۷۶                     | ۱۹۹۶      | باران سنجی         | صدرآباد                       | صدرآباد.....    |

| طول و عرض جغرافیایی شهرستان میبد |       |       |          |       |       | ایستگاه         |
|----------------------------------|-------|-------|----------|-------|-------|-----------------|
| عرض شمالی                        |       |       | طول شرقی |       |       |                 |
| درجه                             | دقیقه | ثانیه | درجه     | دقیقه | ثانیه |                 |
| ۳۲                               | ۱۳    | ۶     | ۵۳       | ۵۹    | ۰     | میبد.....       |
| ۳۲                               | ۵     | ۱۱    | ۵۳       | ۴۹    | ۱۹    | اشنیز بالا..... |
| ۳۲                               | ۱     | ۱۹    | ۵۳       | ۳۲    | ۴۲    | ندوشن.....      |
| ۳۲                               | ۹     | ۸     | ۵۳       | ۲۵    | ۹     | سورک ندوشن..... |
| ۳۱                               | ۵۵    | ۱۵    | ۵۳       | ۳۵    | ۲     | صدرآباد.....    |

| شهرستان یزد              |           |                   |                               | ایستگاه        |
|--------------------------|-----------|-------------------|-------------------------------|----------------|
| ارتفاع از سطح دریا (متر) | سال تأسیس | نوع ایستگاه       | نام شهر یا دهستان محل استقرار |                |
| ۱۲۳۷                     | ۱۹۶۱      | سینوپتیک فرودگاهی | یزد                           | یزد.....       |
| ۱۲۰۹                     | ۱۹۹۶      | باران سنجی        | یزد                           | آبشور.....     |
| ۱۲۵۵                     | ۱۹۶۶      | باران سنجی        | فهرج                          | خویدک.....     |
| ۱۲۳۶                     | ۱۹۹۶      | باران سنجی        | یزد                           | راه آهن.....   |
| ۱۲۵۵                     | ۱۹۹۶      | باران سنجی        | فهرج                          | محمدآباد.....  |
| ۱۲۳۳                     | ۱۹۹۶      | باران سنجی        | یزد                           | مهدی آباد..... |

| طول و عرض جغرافیایی شهرستان یزد |       |       |          |       |       | ایستگاه        |
|---------------------------------|-------|-------|----------|-------|-------|----------------|
| عرض شمالی                       |       |       | طول شرقی |       |       |                |
| درجه                            | دقیقه | ثانیه | درجه     | دقیقه | ثانیه |                |
| ۳۱                              | ۵۴    | ۳۱    | ۵۴       | ۱۷    | ۲۰    | یزد.....       |
| ۳۱                              | ۵۴    | ۳۵    | ۵۴       | ۲۲    | ۵۱    | آبشور.....     |
| ۳۱                              | ۴۷    | ۵۹    | ۵۴       | ۳۰    | ۲۰    | خویدک.....     |
| ۳۱                              | ۵۱    | ۲۵    | ۵۴       | ۲۰    | ۵۸    | راه آهن.....   |
| ۳۱                              | ۴۶    | ۲۴    | ۵۴       | ۲۵    | ۱۹    | محمدآباد.....  |
| ۳۱                              | ۵۱    | ۱۵    | ۵۴       | ۲۳    | ۳۲    | مهدی آباد..... |

مأخذ- اداره کل هواشناسی استان یزد.

۱-۶- اطلاعات هواشناسی شهرهای استان بر حسب ماه: ۱۴۰۱

| شهر ابرکوه             |                 |         |               |                | ماه            |
|------------------------|-----------------|---------|---------------|----------------|----------------|
| دمای هوا (درجه سلسیوس) |                 |         |               |                |                |
| پایین ترین کمینه       | بالاترین بیشینه | میانگین | میانگین کمینه | میانگین بیشینه |                |
| ۱/۸                    | ۳۰/۷            | ۱۹/۱    | ۱۰/۹          | ۲۷/۲           | فروردین .....  |
| ۱۰/۰                   | ۳۶/۰            | ۲۲/۱    | ۱۴/۷          | ۲۹/۴           | اردیبهشت ..... |
| ۱۱/۹                   | ۳۹/۷            | ۲۷/۶    | ۱۹/۶          | ۳۵/۶           | خرداد .....    |
| ۱۹/۸                   | ۴۲/۹            | ۳۱/۳    | ۲۳/۲          | ۳۹/۳           | تیر .....      |
| ۱۷/۷                   | ۴۱/۵            | ۲۹/۵    | ۲۲/۱          | ۳۶/۹           | مرداد .....    |
| ۱۴/۱                   | ۳۷/۱            | ۲۶/۳    | ۱۸/۴          | ۳۴/۲           | شهریور .....   |
| ۱۰/۲                   | ۳۴/۳            | ۲۲/۴    | ۱۴/۱          | ۳۰/۶           | مهر .....      |
| ۵/۴                    | ۲۹/۰            | ۱۵/۹    | ۹/۹           | ۲۱/۹           | آبان .....     |
| -۲/۳                   | ۲۱/۳            | ۹/۶     | ۳/۶           | ۱۵/۶           | آذر .....      |
| -۴/۳                   | ۱۵/۹            | ۴/۴     | -۱/۱          | ۹/۹            | دی .....       |
| -۳/۳                   | ۲۱/۸            | ۷/۴     | ۱/۸           | ۱۳/۱           | بهمن .....     |
| -۰/۴                   | ۲۴/۵            | ۱۴/۲    | ۷/۰           | ۲۱/۴           | اسفند .....    |

| شهر ابرکوه                         |                     |                                  |                      |                   |                                    |                          | ماه            |
|------------------------------------|---------------------|----------------------------------|----------------------|-------------------|------------------------------------|--------------------------|----------------|
| حداکثر سرعت وزش باد (متر بر ثانیه) | ساعات آفتابی (ساعت) | تعداد روزهای همراه با گرد و غبار | تعداد روزهای یخبندان | رطوبت نسبی (درصد) | حداکثر بارندگی در یک روز (میلیمتر) | بارندگی ماهانه (میلیمتر) |                |
| ۲۱                                 | ۲۸۱/۲               | ۲                                | ۰                    | ۱۷/۰              | ۰/۱                                | ۰/۱                      | فروردین .....  |
| ۲۱                                 | ۲۷۱/۴               | ۱                                | ۰                    | ۲۶/۶              | ۹/۶                                | ۱۶/۸                     | اردیبهشت ..... |
| ۲۷                                 | ۳۵۵/۳               | ۰                                | ۰                    | ۱۲/۵              | ۰/۰                                | ۰/۰                      | خرداد .....    |
| ۱۷                                 | ۳۴۱/۷               | ۴                                | ۰                    | ۱۲/۶              | ۰/۰                                | ۰/۰                      | تیر .....      |
| ۲۰                                 | ۳۲۵/۱               | ۰                                | ۰                    | ۲۶/۲              | ۲۸/۲                               | ۳۵/۵                     | مرداد .....    |
| ۱۴                                 | ۳۱۸/۷               | ۰                                | ۰                    | ۱۵/۵              | ۰/۰                                | ۰/۰                      | شهریور .....   |
| ۱۱                                 | ۳۰۱/۴               | ۰                                | ۰                    | ۱۶/۹              | ۰/۰                                | ۰/۰                      | مهر .....      |
| ۱۶                                 | ۱۹۷/۳               | ۰                                | ۰                    | ۴۴/۲              | ۱۶/۹                               | ۲۳/۴                     | آبان .....     |
| ۶                                  | ۲۰۸/۰               | ۰                                | ۳                    | ۴۹/۸              | ۰/۴                                | ۰/۶                      | آذر .....      |
| ۱۶                                 | ۱۸۶/۱               | ۰                                | ۲۵                   | ۶۴/۴              | ۲۸/۷                               | ۵۳/۷                     | دی .....       |
| ۳۱                                 | ۱۶۸/۲               | ۰                                | ۱۱                   | ۵۱/۰              | ۲/۰                                | ۳/۲                      | بهمن .....     |
| ۱۹                                 | ۱۹۸/۶               | ۰                                | ۱                    | ۴۱/۸              | ۷/۷                                | ۱۷/۸                     | اسفند .....    |

۱-۶- اطلاعات هواشناسی شهرهای استان بر حسب ماه: ۱۴۰۱ (دنباله)

| شهر اردکان             |                 |         |               |                | ماه            |
|------------------------|-----------------|---------|---------------|----------------|----------------|
| دمای هوا (درجه سلسیوس) |                 |         |               |                |                |
| پایین ترین کمینه       | بالاترین بیشینه | میانگین | میانگین کمینه | میانگین بیشینه |                |
| ۱/۲                    | ۳۵/۶            | ۲۰/۷    | ۱۰/۹          | ۳۰/۵           | فروردین .....  |
| ۸/۶                    | ۳۹/۷            | ۲۴/۶    | ۱۵/۷          | ۳۳/۵           | اردیبهشت ..... |
| ۱۱/۸                   | ۴۲/۸            | ۲۹/۶    | ۲۰/۷          | ۳۸/۵           | خرداد .....    |
| ۱۶/۴                   | ۴۶/۳            | ۳۳/۲    | ۲۴/۳          | ۴۲/۰           | تیر .....      |
| ۱۵/۳                   | ۴۶/۳            | ۳۱/۷    | ۲۳/۷          | ۳۹/۷           | مرداد .....    |
| ۱۱/۴                   | ۴۱/۴            | ۲۶/۷    | ۱۶/۲          | ۳۷/۲           | شهریور .....   |
| ۷/۹                    | ۳۸/۶            | ۲۳/۴    | ۱۲/۶          | ۳۴/۲           | مهر .....      |
| ۱/۶                    | ۳۳/۴            | ۱۶/۴    | ۸/۲           | ۲۴/۶           | آبان .....     |
| -۳/۳                   | ۲۸/۰            | ۱۰/۲    | ۲/۷           | ۱۷/۷           | آذر .....      |
| -۵/۴                   | ۲۱/۱            | ۴/۸     | -۲/۰          | ۱۱/۶           | دی .....       |
| -۴/۶                   | ۲۱/۴            | ۷/۴     | ۱/۰           | ۱۳/۹           | بهمن .....     |
| -۰/۷                   | ۲۹/۲            | ۱۶/۳    | ۷/۶           | ۲۵/۱           | اسفند .....    |

| شهر اردکان                               |                        |  |                         |                      |   |                             | ماه            |
|--|------------------------|--|-------------------------|----------------------|---|-----------------------------|----------------|
| حداکثر سرعت<br>وزش باد<br>(متر بر ثانیه) | ساعات آفتابی<br>(ساعت) | تعداد روزهای<br>همراه با گرد و<br>غبار | تعداد روزهای<br>یخبندان | رطوبت نسبی<br>(درصد) | حداکثر<br>بارندگی در<br>یک روز<br>(میلیمتر) | بارندگی ماهانه<br>(میلیمتر) |                |
| ۲۰                                       | ×                      | ×                                      | ۰                       | ۲۰/۲                 | ۰   | ۰                           | فروردین .....  |
| ۱۹                                       | ×                      | ×                                      | ۰                       | ۲۶/۴                 | ۳/۴   | ۶/۵                         | اردیبهشت ..... |
| ۱۴                                       | ×                      | ×                                      | ۰                       | ۱۵/۵                 | ۰   | ۰                           | خرداد .....    |
| ۱۷                                       | ×                      | ×                                      | ۰                       | ۱۴/۲                 | ۰   | ۰                           | تیر .....      |
| ۲۲                                       | ×                      | ×                                      | ۰                       | ۲۲/۶                 | ۳/۹   | ۷/۷                         | مرداد .....    |
| ۱۰                                       | ×                      | ×                                      | ۰                       | ۱۶/۷                 | ۰   | ۰                           | شهریور .....   |
| ۱۱                                       | ×                      | ×                                      | ۰                       | ۱۹/۸                 | ۰   | ۰                           | مهر .....      |
| ۱۳                                       | ×                      | ×                                      | ۰                       | ۴۱/۸                 | ۴/۲   | ۱۰/۳                        | آبان .....     |
| ۹  | ×                      | ×                                      | ۸                       | ۴۷/۰                 | ۱/۷   | ۳/۲                         | آذر .....      |
| ۱۲                                       | ×                      | ×                                      | ۲۷                      | ۶۰/۶                 | ۱۴/۹  | ۳۲/۳                        | دی .....       |
| ۱۷                                       | ×                      | ×                                      | ۱۱                      | ۵۸/۵                 | ۳/۵   | ۷/۸                         | بهمن .....     |
| ۱۸                                       | ×                      | ×                                      | ۲                       | ۳۸/۵                 | ۰/۳   | ۰/۷                         | اسفند .....    |

۱-۶- اطلاعات هواشناسی شهرهای استان بر حسب ماه: ۱۴۰۱ (دنباله)

| شهر اشکذر              |                 |         |               |                | ماه            |
|------------------------|-----------------|---------|---------------|----------------|----------------|
| دمای هوا (درجه سلسیوس) |                 |         |               |                |                |
| پایین ترین کمینه       | بالاترین بیشینه | میانگین | میانگین کمینه | میانگین بیشینه |                |
| ۰/۱                    | ۳۴/۸            | ۱۹/۹    | ۱۰/۲          | ۲۹/۶           | فروردین .....  |
| ۸/۴                    | ۳۸/۹            | ۲۳/۶    | ۱۴/۸          | ۳۲/۸           | اردیبهشت ..... |
| ۱۰/۳                   | ۴۲/۰            | ۲۸/۱    | ۱۸/۴          | ۳۷/۸           | خرداد .....    |
| ۱۶/۴                   | ۴۵/۲            | ۳۱/۵    | ۲۱/۸          | ۴۱/۲           | تیر .....      |
| ۱۳/۷                   | ۴۴/۵            | ۲۹/۹    | ۲۰/۸          | ۳۹/۱           | مرداد .....    |
| ۹/۱                    | ۴۰/۱            | ۲۵/۸    | ۱۴/۸          | ۳۶/۷           | شهریور .....   |
| ۷/۳                    | ۳۷/۷            | ۲۲/۴    | ۱۱/۱          | ۳۳/۷           | مهر .....      |
| ۰/۸                    | ۳۱/۷            | ۱۵/۸    | ۷/۱           | ۲۴/۵           | آبان .....     |
| -۴/۷                   | ۲۶/۷            | ۹/۱     | ۰/۸           | ۱۷/۴           | آذر .....      |
| -۶                     | ۱۹/۷            | ۴/۳     | -۲/۷          | ۱۱/۴           | دی .....       |
| -۶/۲                   | ۲۲/۲            | ۶/۶     | -۰/۴          | ۱۳/۵           | بهمن .....     |
| ۰/۲                    | ۲۸/۶            | ۱۵/۴    | ۶/۴           | ۲۴/۴           | اسفند .....    |

| شهر اشکذر                                |                        |  |                         |                      |   |                             | ماه            |
|--|------------------------|--|-------------------------|----------------------|---|-----------------------------|----------------|
| حداکثر سرعت<br>وزش باد<br>(متر بر ثانیه) | ساعات آفتابی<br>(ساعت) | تعداد روزهای<br>همراه با گرد و<br>غبار | تعداد روزهای<br>یخبندان | رطوبت نسبی<br>(درصد) | حداکثر<br>بارندگی در<br>یک روز<br>(میلیمتر) | بارندگی ماهانه<br>(میلیمتر) |                |
| ۲۶                                       | ×                      | ×                                      | ۰                       | ۲۲/۶                 | ۰/۳   | ۰/۳                         | فروردین .....  |
| ۲۲                                       | ×                      | ×                                      | ۰                       | ۲۹/۷                 | ۰/۹   | ۲/۱                         | اردیبهشت ..... |
| ۲۲                                       | ×                      | ×                                      | ۰                       | ۱۸/۹                 | ۰   | ۰                           | خرداد .....    |
| ۱۸                                       | ×                      | ×                                      | ۰                       | ۱۷/۵                 | ۰   | ۰                           | تیر .....      |
| ۱۸                                       | ×                      | ×                                      | ۰                       | ۲۷/۱                 | ۶/۳   | ۷/۶                         | مرداد .....    |
| ۱۵                                       | ×                      | ×                                      | ۰                       | ۲۰/۸                 | ۰   | ۰                           | شهریور .....   |
| ۱۳                                       | ×                      | ×                                      | ۰                       | ۲۴/۳                 | ۰   | ۰                           | مهر .....      |
| ۱۲                                       | ×                      | ×                                      | ۰                       | ۴۴/۷                 | ۵/۱   | ۱۲/۵                        | آبان .....     |
| ۱۱                                       | ×                      | ×                                      | ۱۴                      | ۴۹/۳                 | ۰/۹   | ۱/۸                         | آذر .....      |
| ۱۳                                       | ×                      | ×                                      | ۲۶                      | ۶۲/۹                 | ۱۳/۳  | ۴۰/۰                        | دی .....       |
| ۱۶                                       | ×                      | ×                                      | ۱۶                      | ۵۹/۴                 | ۴/۲   | ۱۰/۱                        | بهمن .....     |
| ۱۶                                       | ×                      | ×                                      | ۰                       | ۴۱/۲                 | ۳/۶   | ۳/۶                         | اسفند .....    |

۱-۶- اطلاعات هواشناسی شهرهای استان بر حسب ماه: ۱۴۰۱ (دنباله)

| شهر بافق               |                 |         |               |                |                | ماه |
|------------------------|-----------------|---------|---------------|----------------|----------------|-----|
| دمای هوا (درجه سلسیوس) |                 |         |               |                |                |     |
| پایین ترین کمینه       | بالاترین بیشینه | میانگین | میانگین کمینه | میانگین بیشینه |                |     |
| ۴/۳                    | ۳۸/۰            | ۲۳/۳    | ۱۳/۹          | ۳۲/۷           | فروردین .....  |     |
| ۱۲/۳                   | ۴۱/۴            | ۲۶/۸    | ۱۸/۰          | ۳۵/۶           | اردیبهشت ..... |     |
| ۱۳/۹                   | ۴۴/۶            | ۳۰/۳    | ۲۰/۷          | ۴۰/۰           | خرداد .....    |     |
| ۱۸/۶                   | ۴۷/۳            | ۳۳/۴    | ۲۳/۳          | ۴۳/۵           | تیر .....      |     |
| ۱۵/۶                   | ۴۸/۴            | ۳۱/۷    | ۲۲/۶          | ۴۰/۹           | مرداد .....    |     |
| ۱۳/۴                   | ۴۲/۵            | ۲۸/۱    | ۱۷/۸          | ۳۸/۴           | شهریور .....   |     |
| ۹/۰                    | ۳۹/۴            | ۲۵/۴    | ۱۴/۹          | ۳۵/۸           | مهر .....      |     |
| ۵/۰                    | ۳۵/۰            | ۱۹/۲    | ۱۰/۶          | ۲۷/۸           | آبان .....     |     |
| -۱/۳                   | ۲۹/۰            | ۱۲/۴    | ۴/۳           | ۲۰/۵           | آذر .....      |     |
| -۵/۸                   | ۲۳/۸            | ۶/۹     | -۰/۴          | ۱۴/۲           | دی .....       |     |
| -۴/۳                   | ۲۷/۱            | ۹/۷     | ۲/۹           | ۱۶/۵           | بهمن .....     |     |
| ۳/۶                    | ۳۰/۹            | ۱۹/۰    | ۱۰/۵          | ۲۷/۵           | اسفند .....    |     |

| شهر بافق                                 |                        |  |                         |                      |   |                             | ماه            |
|--|------------------------|--|-------------------------|----------------------|---|-----------------------------|----------------|
| حداکثر سرعت<br>وزش باد<br>(متر بر ثانیه) | ساعات آفتابی<br>(ساعت) | تعداد روزهای<br>همراه با گرد و<br>غبار | تعداد روزهای<br>یخبندان | رطوبت نسبی<br>(درصد) | حداکثر<br>بارندگی در<br>یک روز<br>(میلیمتر) | بارندگی ماهانه<br>(میلیمتر) |                |
| ۱۸                                       | ۲۷۶/۵                  | ۱۴                                     | ۰                       | ۱۶/۵                 | ۰   | ۰                           | فروردین .....  |
| ۲۳                                       | ۲۸۸/۹                  | ۱۴                                     | ۰                       | ۲۱/۰                 | ۳/۱   | ۳/۱                         | اردیبهشت ..... |
| ۲۴                                       | ۳۵۲/۵                  | ۱۱                                     | ۰                       | ۱۴/۹                 | ۰   | ۰                           | خرداد .....    |
| ۱۹                                       | ۳۴۴/۶                  | ۶                                      | ۰                       | ۱۳/۹                 | ۰   | ۰                           | تیر .....      |
| ۱۷                                       | ۳۲۵/۱                  | ۲                                      | ۰                       | ۲۲/۵                 | ۶/۱   | ۷/۲                         | مرداد .....    |
| ۱۷                                       | ۳۳۲/۲                  | ۰                                      | ۰                       | ۱۵/۲                 | ۰   | ۰                           | شهریور .....   |
| ۱۷                                       | ۲۹۴/۳                  | ۰                                      | ۰                       | ۱۶/۱                 | ۰   | ۰                           | مهر .....      |
| ۱۵                                       | ۲۱۹/۵                  | ۱                                      | ۰                       | ۳۶/۹                 | ۵/۴   | ۸/۴                         | آبان .....     |
| ۱۳                                       | ۲۰۳/۷                  | ۰                                      | ۳                       | ۴۱/۳                 | ۰/۶   | ۰/۶                         | آذر .....      |
| ۱۶                                       | ۱۹۴/۳                  | ۰                                      | ۲۱                      | ۵۴/۴                 | ۱۴/۶  | ۲۷/۴                        | دی .....       |
| ۲۰                                       | ۲۶۰/۴                  | ۶                                      | ۸                       | ۴۶/۴                 | ۰/۸   | ۲/۳                         | بهمن .....     |
| ۱۵                                       | ۲۱۸/۹                  | ۰                                      | ۰                       | ۲۹/۲                 | ۱/۹   | ۲/۸                         | اسفند .....    |

۱-۶- اطلاعات هواشناسی شهرهای استان بر حسب ماه: ۱۴۰۱ (دنباله)

| شهر بهاباد             |                 |         |               |                | ماه            |
|------------------------|-----------------|---------|---------------|----------------|----------------|
| دمای هوا (درجه سلسیوس) |                 |         |               |                |                |
| پایین ترین کمینه       | بالاترین بیشینه | میانگین | میانگین کمینه | میانگین بیشینه |                |
| ۲/۰                    | ۳۲/۶            | ۱۹/۸    | ۱۱/۶          | ۲۷/۹           | فروردین .....  |
| ۹/۸                    | ۳۶/۷            | ۲۳/۱    | ۱۵/۳          | ۳۰/۸           | اردیبهشت ..... |
| ۱۱/۵                   | ۴۰/۴            | ۲۶/۵    | ۱۸/۱          | ۳۵/۰           | خرداد .....    |
| ۱۸/۲                   | ۴۲/۴            | ۳۰/۱    | ۲۱/۸          | ۳۸/۵           | تیر .....      |
| ۱۴/۹                   | ۴۳/۲            | ۲۸/۳    | ۲۰/۸          | ۳۵/۷           | مرداد .....    |
| ۱۰/۶                   | ۳۷/۸            | ۲۴/۳    | ۱۵/۱          | ۳۳/۴           | شهریور .....   |
| ۷/۰                    | ۳۴/۷            | ۲۱/۹    | ۱۲/۶          | ۳۱/۲           | مهر .....      |
| ۲/۹                    | ۳۰/۸            | ۱۶/۰    | ۸/۱           | ۲۳/۸           | آبان .....     |
| -۳/۹                   | ۲۵/۲            | ۹/۰     | ۱/۶           | ۱۶/۵           | آذر .....      |
| -۷/۶                   | ۱۹/۳            | ۴/۳     | -۲/۶          | ۱۱/۱           | دی .....       |
| -۶/۲                   | ۲۳/۰            | ۶/۸     | ۰/۹           | ۱۲/۸           | بهمن .....     |
| -۰/۲                   | ۲۶/۶            | ۱۵/۲    | ۷/۵           | ۲۲/۹           | اسفند .....    |

| شهر بهاباد                               |                        |  |                         |                      |   |                             | ماه            |
|--|------------------------|--|-------------------------|----------------------|---|-----------------------------|----------------|
| حداکثر سرعت<br>وزش باد<br>(متر بر ثانیه) | ساعات آفتابی<br>(ساعت) | تعداد روزهای<br>همراه با گرد و<br>غبار | تعداد روزهای<br>یخبندان | رطوبت نسبی<br>(درصد) | حداکثر<br>بارندگی در<br>یک روز<br>(میلیمتر) | بارندگی ماهانه<br>(میلیمتر) |                |
| ۲۴                                       | ×                      | ×                                      | ۰                       | ۱۸/۸                 | ۰   | ۰                           | فروردین .....  |
| ۲۶                                       | ×                      | ×                                      | ۰                       | ۳۹/۷                 | ۳   | ۵/۶                         | اردیبهشت ..... |
| ۱۷                                       | ×                      | ×                                      | ۰                       | ۱۷/۴                 | ۰   | ۰                           | خرداد .....    |
| ۱۷                                       | ×                      | ×                                      | ۰                       | ۱۵/۶                 | ۰   | ۰                           | تیر .....      |
| ۲۲                                       | ×                      | ×                                      | ۰                       | ۲۵/۵                 | ۳/۴   | ۳/۸                         | مرداد .....    |
| ۱۵                                       | ×                      | ×                                      | ۰                       | ۱۶/۸                 | ۰   | ۰                           | شهریور .....   |
| ۱۷                                       | ×                      | ×                                      | ۰                       | ۱۸/۸                 | ۰   | ۰                           | مهر .....      |
| ۱۷                                       | ×                      | ×                                      | ۰                       | ۴۲/۳                 | ۶/۲   | ۸/۴                         | آبان .....     |
| ۱۱                                       | ×                      | ×                                      | ۱۰                      | ۴۷/۵                 | ۰   | ۰                           | آذر .....      |
| ۱۶                                       | ×                      | ×                                      | ۲۶                      | ۵۶/۳                 | ۱۱/۶  | ۲۷/۶                        | دی .....       |
| ۲۹                                       | ×                      | ×                                      | ۱۳                      | ۵۷/۰                 | ۹/۸   | ۱۶/۴                        | بهمن .....     |
| ۲۳                                       | ×                      | ×                                      | ۱                       | ۳۹/۸                 | ۳/۲   | ۵/۶                         | اسفند .....    |

۱-۶- اطلاعات هواشناسی شهرهای استان بر حسب ماه: ۱۴۰۱ (دنباله)

| شهر خضراآباد           |                 |         |               |                | ماه            |
|------------------------|-----------------|---------|---------------|----------------|----------------|
| دمای هوا (درجه سلسیوس) |                 |         |               |                |                |
| پایین ترین کمینه       | بالاترین بیشینه | میانگین | میانگین کمینه | میانگین بیشینه |                |
| ۴/۲                    | ۲۷/۰            | ۱۷/۰    | ۱۱/۶          | ۲۲/۴           | فروردین .....  |
| ۸/۷                    | ۳۱/۱            | ۱۹/۸    | ۱۵/۳          | ۲۴/۳           | اردیبهشت ..... |
| ۲۳/۲                   | ۲۶/۱            | ۲۴/۸    | ۲۹/۳          | ۲۰/۲           | خرداد .....    |
| ۱۸/۹                   | ۳۸/۶            | ۲۸/۶    | ۲۳/۹          | ۳۳/۳           | تیر .....      |
| ۱۹/۳                   | ۴۰/۷            | ۲۹/۲    | ۲۳/۸          | ۳۴/۶           | مرداد .....    |
| ۱۶/۷                   | ۳۵/۹            | ۲۶/۲    | ۲۰/۶          | ۳۱/۸           | شهریور .....   |
| ۱۳/۳                   | ۳۳/۵            | ۲۳/۳    | ۱۷/۸          | ۲۸/۸           | مهر .....      |
| ۵/۱                    | ۲۷/۶            | ۱۵/۳    | ۱۰/۵          | ۲۰/۱           | آبان .....     |
| -۰/۴                   | ۲۲/۵            | ۸/۸     | ۴/۶           | ۱۳/۰           | آذر .....      |
| -۵/۹                   | ۱۴/۲            | ۳/۶     | -۰/۷          | ۷/۹            | دی .....       |
| -۳/۸                   | ۱۸/۴            | ۵/۱     | ۰/۴           | ۹/۸            | بهمن .....     |
| ۳/۱                    | ۲۴/۴            | ۱۴/۸    | ۹/۵           | ۲۰/۱           | اسفند .....    |

| شهر خضراآباد                             |                        |  |                         |                      |   |                             | ماه            |
|--|------------------------|--|-------------------------|----------------------|---|-----------------------------|----------------|
| حداکثر سرعت<br>وزش باد<br>(متر بر ثانیه) | ساعات آفتابی<br>(ساعت) | تعداد روزهای<br>همراه با گرد و<br>غبار | تعداد روزهای<br>یخبندان | رطوبت نسبی<br>(درصد) | حداکثر<br>بارندگی در<br>یک روز<br>(میلیمتر) | بارندگی ماهانه<br>(میلیمتر) |                |
| ۱۶                                       | ×                      | ×                                      | ۰                       | ۱۹/۵                 | ۱/۱   | ۱/۱                         | فروردین .....  |
| ۱۵                                       | ×                      | ×                                      | ۰                       | ۲۶/۸                 | ۴/۲   | ۸/۷                         | اردیبهشت ..... |
| ۱۱                                       | ×                      | ×                                      | ۰                       | ۱۴/۵                 | ۰   | ۰                           | خرداد .....    |
| ۲۲                                       | ×                      | ×                                      | ۰                       | ۱۴/۴                 | ۰   | ۰                           | تیر .....      |
| ۱۸                                       | ×                      | ×                                      | ۰                       | ۲۳/۰                 | ۱۱/۶  | ۱۹                          | مرداد .....    |
| ۱۵                                       | ×                      | ×                                      | ۰                       | ۱۵/۹                 | ۰   | ۰                           | شهریور .....   |
| ۱۲                                       | ×                      | ×                                      | ۰                       | ۱۷/۵                 | ۰   | ۰                           | مهر .....      |
| ۱۷                                       | ×                      | ×                                      | ۰                       | ۳۸/۵                 | ۵/۲   | ۱۰/۶                        | آبان .....     |
| ۸  | ×                      | ×                                      | ۳                       | ۴۵/۹                 | ۱/۸   | ۳/۹                         | آذر .....      |
| ۲۰                                       | ×                      | ×                                      | ۱۷                      | ۶۰/۳                 | ۱۵  | ۳۷/۳                        | دی .....       |
| ۳۳                                       | ×                      | ×                                      | ۱۷                      | ۵۴/۸                 | ۶/۱   | ۲۰/۵                        | بهمن .....     |
| ۲۱                                       | ×                      | ×                                      | ۰                       | ۳۷/۰                 | ۱/۸   | ۳/۱                         | اسفند .....    |



۱-۶- اطلاعات هواشناسی شهرهای استان بر حسب ماه: ۱۴۰۱ (دنباله)

| شهر مروست              |                 |         |               |                | ماه            |
|------------------------|-----------------|---------|---------------|----------------|----------------|
| دمای هوا (درجه سلسیوس) |                 |         |               |                |                |
| پایین ترین کمینه       | بالاترین بیشینه | میانگین | میانگین کمینه | میانگین بیشینه |                |
| ۰/۲                    | ۳۱/۱            | ۱۸/۱    | ۸/۶           | ۲۷/۶           | فروردین .....  |
| ۷/۴                    | ۳۶/۷            | ۲۱/۵    | ۱۲/۴          | ۳۰/۵           | اردیبهشت ..... |
| ۱۱/۲                   | ۳۹/۸            | ۲۶/۶    | ۱۷/۲          | ۳۶/۰           | خرداد .....    |
| ۱۷/۱                   | ۴۳/۹            | ۳۰/۱    | ۲۰/۸          | ۳۹/۵           | تیر .....      |
| ۱۴/۴                   | ۴۱/۹            | ۲۸/۷    | ۱۹/۹          | ۳۷/۶           | مرداد .....    |
| ۱۱/۷                   | ۳۷/۸            | ۲۵/۱    | ۱۵/۵          | ۳۴/۷           | شهریور .....   |
| ۷/۶                    | ۳۴/۹            | ۲۱/۱    | ۱۰/۹          | ۳۱/۲           | مهر .....      |
| ۴/۰                    | ۲۹/۹            | ۱۵/۸    | ۸/۱           | ۲۳/۵           | آبان .....     |
| -۴/۴                   | ۲۳/۴            | ۹/۶     | ۲/۱           | ۱۷/۱           | آذر .....      |
| -۶/۳                   | ۱۷/۴            | ۵/۲     | -۱/۰          | ۱۱/۳           | دی .....       |
| -۴/۲                   | ۲۲/۴            | ۸/۲     | ۲/۰           | ۱۴/۴           | بهمن .....     |
| -۳/۹                   | ۲۵/۸            | ۱۳/۹    | ۵/۷           | ۲۲/۲           | اسفند .....    |

| شهر مروست                                |                        |  |                         |                      |   |                             | ماه            |
|--|------------------------|--|-------------------------|----------------------|---|-----------------------------|----------------|
| حداکثر سرعت<br>وزش باد<br>(متر بر ثانیه) | ساعات آفتابی<br>(ساعت) | تعداد روزهای<br>همراه با گرد و<br>غبار | تعداد روزهای<br>یخبندان | رطوبت نسبی<br>(درصد) | حداکثر<br>بارندگی در<br>یک روز<br>(میلیمتر) | بارندگی ماهانه<br>(میلیمتر) |                |
| ۲۳                                       | ۲۸۸/۲                  | ۱                                      | ۰                       | ۱۶/۹                 | ۰   | ۰                           | فروردین .....  |
| ۲۶                                       | ۲۹۹/۳                  | ۱                                      | ۰                       | ۲۴/۱                 | ۳/۷   | ۳/۸                         | اردیبهشت ..... |
| ۱۸                                       | ۳۶۴/۱                  | ۲                                      | ۰                       | ۱۴/۸                 | ۰   | ۰                           | خرداد .....    |
| ۱۵                                       | ۳۵۵/۳                  | ۴                                      | ۰                       | ۱۵/۸                 | ۰   | ۰                           | تیر .....      |
| ۱۸                                       | ۳۱۷/۱                  | ۲                                      | ۰                       | ۲۸/۴                 | ۳۵/۰  | ۴۰/۷                        | مرداد .....    |
| ۲۲                                       | ۳۰۵/۷                  | ۰                                      | ۰                       | ۱۷/۵                 | ۰   | ۰                           | شهریور .....   |
| ۱۴                                       | ۲۸۰/۶                  | ۰                                      | ۰                       | ۱۹/۱                 | ۰   | ۰                           | مهر .....      |
| ۱۸                                       | ۱۸۲/۰                  | ۰                                      | ۰                       | ۴۱/۷                 | ۲۵/۵  | ۲۶/۱                        | آبان .....     |
| ۱۲                                       | ۱۳۴/۳                  | ۰                                      | ۶                       | ۴۹/۹                 | ۱/۷   | ۲/۸                         | آذر .....      |
| ۱۷                                       | ۱۷۹/۱                  | ۰                                      | ۱۸                      | ۵۹/۴                 | ۱۸/۹  | ۳۴/۰                        | دی .....       |
| ۲۹                                       | ۱۹۳/۴                  | ۲                                      | ۱۲                      | ۴۸/۸                 | ۳/۶   | ۵/۴                         | بهمن .....     |
| ۱۶                                       | ۱۸۹/۴                  | ۰                                      | ۱                       | ۴۰/۶                 | ۵/۱   | ۱۱/۹                        | اسفند .....    |

۱-۶- اطلاعات هواشناسی شهرهای استان بر حسب ماه: ۱۴۰۱ (دنباله)

| شهر میبد               |                 |         |               |                | ماه            |
|------------------------|-----------------|---------|---------------|----------------|----------------|
| دمای هوا (درجه سلسیوس) |                 |         |               |                |                |
| پایین ترین کمینه       | بالاترین بیشینه | میانگین | میانگین کمینه | میانگین بیشینه |                |
| ۳/۳                    | ۳۶/۰            | ۲۰/۹    | ۱۱/۶          | ۳۰/۳           | فروردین .....  |
| ۱۰/۸                   | ۳۹/۱            | ۲۴/۵    | ۱۶/۴          | ۳۲/۶           | اردیبهشت ..... |
| ۱۳/۶                   | ۴۲/۳            | ۲۹/۵    | ۲۱/۳          | ۳۷/۷           | خرداد .....    |
| ۱۸/۶                   | ۴۵/۶            | ۳۳/۰    | ۲۴/۷          | ۴۱/۲           | تیر .....      |
| ۱۵/۹                   | ۴۵/۷            | ۳۱/۵    | ۲۳/۶          | ۳۹/۴           | مرداد .....    |
| ۱۱/۹                   | ۴۱/۰            | ۲۷/۲    | ۱۷/۸          | ۳۶/۵           | شهریور .....   |
| ۹/۹                    | ۳۸/۷            | ۲۳/۶    | ۱۳/۶          | ۳۳/۷           | مهر .....      |
| ۳/۴                    | ۳۳/۱            | ۱۶/۶    | ۹/۰           | ۲۴/۳           | آبان .....     |
| -۳/۱                   | ۲۷/۴            | ۱۰/۴    | ۳/۴           | ۱۷/۵           | آذر .....      |
| -۵/۱                   | ۲۰/۸            | ۵/۰     | -۱/۵          | ۱۱/۵           | دی .....       |
| -۴/۵                   | ۲۱/۴            | ۷/۳     | ۰/۹           | ۱۳/۷           | بهمن .....     |
| -۱/۱                   | ۲۸/۰            | ۱۶/۱    | ۷/۷           | ۲۴/۴           | اسفند .....    |

| شهر میبد                                 |                        |  |                         |                      |   |                             | ماه            |
|--|------------------------|--|-------------------------|----------------------|---|-----------------------------|----------------|
| حداکثر سرعت<br>وزش باد<br>(متر بر ثانیه) | ساعات آفتابی<br>(ساعت) | تعداد روزهای<br>همراه با گرد و<br>غبار | تعداد روزهای<br>یخبندان | رطوبت نسبی<br>(درصد) | حداکثر<br>بارندگی در<br>یک روز<br>(میلیمتر) | بارندگی ماهانه<br>(میلیمتر) |                |
| ۲۵                                       | ۲۸۸/۳                  | ۱۴                                     | ۰                       | ۱۵/۶                 | ۰   | ۰                           | فروردین .....  |
| ۲۳                                       | ۲۸۶/۵                  | ۱۳                                     | ۰                       | ۲۳/۲                 | ۵/۸   | ۸/۵                         | اردیبهشت ..... |
| ۱۹                                       | ۳۸۴/۳                  | ۸                                      | ۰                       | ۱۰/۸                 | ۰   | ۰                           | خرداد .....    |
| ۲۱                                       | ۳۶۷/۵                  | ۱۰                                     | ۰                       | ۹/۸                  | ۰   | ۰                           | تیر .....      |
| ۱۹                                       | ۳۴۵/۴                  | ۴                                      | ۰                       | ۱۸/۲                 | ۳/۹   | ۳/۹                         | مرداد .....    |
| ۱۴                                       | ۳۴۸/۴                  | ۱                                      | ۰                       | ۱۱/۳                 | ۰   | ۰                           | شهریور .....   |
| ۱۳                                       | ۳۱۲/۲                  | ۰                                      | ۰                       | ۱۴/۰                 | ۰   | ۰                           | مهر .....      |
| ۱۳                                       | ۲۱۷/۸                  | ۰                                      | ۰                       | ۳۹/۲                 | ۹/۳   | ۲۰/۵                        | آبان .....     |
| ۱۱                                       | ۲۰۵/۸                  | ۰                                      | ۶                       | ۴۳/۴                 | ۱/۶   | ۱/۹                         | آذر .....      |
| ۱۴                                       | ۱۹۰/۲                  | ۰                                      | ۲۶                      | ۶۳/۹                 | ۱۳/۶  | ۳۵/۶                        | دی .....       |
| ۲۱                                       | ۱۹۱/۶                  | ۰                                      | ۱۰                      | ۵۷/۵                 | ۳/۰   | ۵/۶                         | بهمن .....     |
| ۱۹                                       | ۲۰۱/۵                  | ۲                                      | ۲                       | ۳۴/۷                 | ۰/۵   | ۱/۳                         | اسفند .....    |

۱-۶- اطلاعات هواشناسی شهرهای استان بر حسب ماه: ۱۴۰۱ (دنباله)

| شهر ندوشن              |                 |         |               |                | ماه            |
|------------------------|-----------------|---------|---------------|----------------|----------------|
| دمای هوا (درجه سلسیوس) |                 |         |               |                |                |
| پایین ترین کمینه       | بالاترین بیشینه | میانگین | میانگین کمینه | میانگین بیشینه |                |
| -۳/۲                   | ۲۷/۱            | ۱۴/۷    | ۶/۹           | ۲۲/۵           | فروردین .....  |
| ۵/۴                    | ۳۱/۰            | ۱۸/۳    | ۱۱/۲          | ۲۵/۳           | اردیبهشت ..... |
| ۹/۸                    | ۳۵/۰            | ۲۲/۷    | ۱۴/۸          | ۳۰/۶           | خرداد .....    |
| ۱۳/۲                   | ۳۸/۰            | ۲۶/۶    | ۱۹/۱          | ۳۴/۰           | تیر .....      |
| ۱۲/۳                   | ۳۸/۴            | ۲۵/۳    | ۱۸/۳          | ۳۲/۳           | مرداد .....    |
| ۸/۵                    | ۳۳/۶            | ۲۱/۴    | ۱۳/۴          | ۲۹/۴           | شهریور .....   |
| ۶/۸                    | ۳۰/۰            | ۱۸/۵    | ۱۰/۶          | ۲۶/۴           | مهر .....      |
| ۱/۰                    | ۲۵/۹            | ۱۲/۳    | ۶/۲           | ۱۸/۴           | آبان .....     |
| -۴/۶                   | ۱۸/۷            | ۶/۳     | ۰/۵           | ۱۲/۰           | آذر .....      |
| -۱۵/۱                  | ۱۰/۹            | ۰/۹     | -۴/۹          | ۶/۶            | دی .....       |
| -۱۴/۷                  | ۱۵/۹            | ۳/۰     | -۲/۲          | ۸/۳            | بهمن .....     |
| -۱/۳                   | ۲۰/۵            | ۱۰/۵    | ۴/۰           | ۱۷/۰           | اسفند .....    |

| شهر ندوشن                                |                        |  |                         |                      |   |                             | ماه            |
|--|------------------------|--|-------------------------|----------------------|---|-----------------------------|----------------|
| حداکثر سرعت<br>وزش باد<br>(متر بر ثانیه) | ساعات آفتابی<br>(ساعت) | تعداد روزهای<br>همراه با گرد و<br>غبار | تعداد روزهای<br>یخبندان | رطوبت نسبی<br>(درصد) | حداکثر<br>بارندگی در<br>یک روز<br>(میلیمتر) | بارندگی ماهانه<br>(میلیمتر) |                |
| ۲۹                                       | ×                      | ×                                      | ۴                       | ۱۸/۳                 | ۰   | ۰                           | فروردین .....  |
| ۲۸                                       | ×                      | ×                                      | ۰                       | ۲۸/۷                 | ۶/۶   | ۱۱/۲                        | اردیبهشت ..... |
| ۲۴                                       | ×                      | ×                                      | ۰                       | ۱۴/۳                 | ۰   | ۰                           | خرداد .....    |
| ۲۱                                       | ×                      | ×                                      | ۰                       | ۱۳/۴                 | ۰   | ۰                           | تیر .....      |
| ۲۰                                       | ×                      | ×                                      | ۰                       | ۲۴/۰                 | ۲۱/۲  | ۲۱/۲                        | مرداد .....    |
| ۱۶                                       | ×                      | ×                                      | ۰                       | ۱۵/۹                 | ۰   | ۰                           | شهریور .....   |
| ۱۶                                       | ×                      | ×                                      | ۰                       | ۱۷/۱                 | ۰   | ۰                           | مهر .....      |
| ۱۷                                       | ×                      | ×                                      | ۰                       | ۴۱/۳                 | ۱۵/۷  | ۲۳/۹                        | آبان .....     |
| ۱۲                                       | ×                      | ×                                      | ۱۱                      | ۵۲/۲                 | ۲/۸   | ۳/۴                         | آذر .....      |
| ۲۱                                       | ×                      | ×                                      | ۲۷                      | ۶۱/۷                 | ۱۱/۶  | ۳۴/۸                        | دی .....       |
| ۲۶                                       | ×                      | ×                                      | ۱۹                      | ۵۷/۱                 | ۵/۴   | ۲۴/۶                        | بهمن .....     |
| ۲۱                                       | ×                      | ×                                      | ۲                       | ۴۱/۹                 | ۸/۴   | ۱۵/۶                        | اسفند .....    |

۱-۶- اطلاعات هواشناسی شهرهای استان بر حسب ماه: ۱۴۰۱ (دنباله)

| شهر نیر                |                 |         |               |                | ماه            |
|------------------------|-----------------|---------|---------------|----------------|----------------|
| دمای هوا (درجه سلسیوس) |                 |         |               |                |                |
| پایین ترین کمینه       | بالاترین بیشینه | میانگین | میانگین کمینه | میانگین بیشینه |                |
| -۲/۱                   | ۲۲/۱            | ۱۲/۳    | ۶/۰           | ۱۸/۶           | فروردین .....  |
| ۲/۲                    | ۲۷/۵            | ۱۵/۵    | ۹/۲           | ۲۱/۸           | اردیبهشت ..... |
| ۸/۳                    | ۳۱/۵            | ۲۰/۶    | ۱۴/۲          | ۲۷/۱           | خرداد .....    |
| ۱۴/۹                   | ۳۵/۳            | ۲۴/۶    | ۱۸/۵          | ۳۰/۸           | تیر .....      |
| ۱۲/۱                   | ۳۳/۴            | ۲۲/۴    | ۱۶/۸          | ۲۸/۰           | مرداد .....    |
| ۷/۶                    | ۲۸/۴            | ۱۹/۷    | ۱۳/۲          | ۲۶/۱           | شهریور .....   |
| ۶/۶                    | ۲۶/۲            | ۱۶/۶    | ۱۰/۵          | ۲۲/۷           | مهر .....      |
| -۰/۶                   | ۲۱/۱            | ۱۰/۰    | ۵/۲           | ۱۴/۸           | آبان .....     |
| -۸/۱                   | ۱۴/۵            | ۳/۹     | -۰/۸          | ۸/۶            | آذر .....      |
| -۱۵/۳                  | ۱۴/۱            | -۰/۸    | -۶/۵          | ۴/۹            | دی .....       |
| -۱۲/۲                  | ۱۰/۱            | ۰/۳     | -۴/۴          | ۵/۰            | بهمن .....     |
| -۳/۲                   | ۱۵/۹            | ۷/۵     | ۲/۲           | ۱۲/۷           | اسفند .....    |

| شهر نیر                                  |                        |  |                         |                      |   |                             | ماه            |
|--|------------------------|--|-------------------------|----------------------|---|-----------------------------|----------------|
| حداکثر سرعت<br>وزش باد<br>(متر بر ثانیه) | ساعات آفتابی<br>(ساعت) | تعداد روزهای<br>همراه با گرد و<br>غبار | تعداد روزهای<br>یخبندان | رطوبت نسبی<br>(درصد) | حداکثر<br>بارندگی در<br>یک روز<br>(میلیمتر) | بارندگی ماهانه<br>(میلیمتر) |                |
| ۲۲                                       | ×                      | ×                                      | ۳                       | ۱۸/۸                 | ۰/۰   | ۰/۰                         | فروردین .....  |
| ۲۲                                       | ×                      | ×                                      | ۰                       | ۳۰/۷                 | ۲/۳   | ۶/۲                         | اردیبهشت ..... |
| ۱۹                                       | ×                      | ×                                      | ۰                       | ۱۳/۱                 | ۰/۰   | ۰/۰                         | خرداد .....    |
| ۲۸                                       | ×                      | ×                                      | ۰                       | ۱۲/۹                 | ۰/۰   | ۰/۰                         | تیر .....      |
| ۲۲                                       | ×                      | ×                                      | ۰                       | ۲۸/۵                 | ۲۴/۸  | ۵۸/۳                        | مرداد .....    |
| ۱۸                                       | ×                      | ×                                      | ۰                       | ۱۵/۴                 | ۰/۰   | ۰/۰                         | شهریور .....   |
| ۱۵                                       | ×                      | ×                                      | ۰                       | ۱۶/۲                 | ۰/۰   | ۰/۰                         | مهر .....      |
| ۲۳                                       | ×                      | ×                                      | ۱                       | ۴۴/۷                 | ۱۸/۸  | ۲۸/۷                        | آبان .....     |
| ۱۲                                       | ×                      | ×                                      | ۱۷                      | ۵۸/۹                 | ۴/۰   | ۸/۴                         | آذر .....      |
| ۱۲                                       | ×                      | ×                                      | ۳۰                      | ۶۲/۴                 | ۲۷/۱  | ۷۸/۶                        | دی .....       |
| ۲۰                                       | ×                      | ×                                      | ۲۵                      | ۶۰/۰                 | ۱۰/۴  | ۳۲/۰                        | بهمن .....     |
| ۱۶                                       | ×                      | ×                                      | ۵                       | ۵۰/۳                 | ۱۷/۷  | ۲۸/۰                        | اسفند .....    |

۱-۶- اطلاعات هواشناسی شهرهای استان بر حسب ماه: ۱۴۰۱ (دنباله)

| شهر یزد                |                 |         |               |                | ماه            |
|------------------------|-----------------|---------|---------------|----------------|----------------|
| دمای هوا (درجه سلسیوس) |                 |         |               |                |                |
| پایین ترین کمینه       | بالاترین بیشینه | میانگین | میانگین کمینه | میانگین بیشینه |                |
| ۶/۴                    | ۳۳/۷            | ۲۱/۳    | ۱۳/۸          | ۲۸/۸           | فروردین .....  |
| ۱۳/۳                   | ۳۸/۷            | ۲۴/۸    | ۱۸/۲          | ۳۱/۴           | اردیبهشت ..... |
| ۱۷/۰                   | ۴۱/۴            | ۲۹/۷    | ۲۲/۵          | ۳۷/۰           | خرداد .....    |
| ۲۱/۹                   | ۴۴/۵            | ۳۳/۳    | ۲۶/۱          | ۴۰/۵           | تیر .....      |
| ۱۹/۱                   | ۴۴/۵            | ۳۱/۵    | ۲۵/۰          | ۳۸/۱           | مرداد .....    |
| ۱۵/۷                   | ۳۸/۹            | ۲۷/۸    | ۲۰/۲          | ۳۵/۵           | شهریور .....   |
| ۱۲/۴                   | ۳۶/۸            | ۲۴/۸    | ۱۷/۱          | ۳۲/۴           | مهر .....      |
| ۵/۶                    | ۳۰/۷            | ۱۷/۳    | ۱۱/۲          | ۲۳/۵           | آبان .....     |
| ۰/۳                    | ۲۵/۸            | ۱۰/۹    | ۵/۳           | ۱۶/۴           | آذر .....      |
| -۲/۴                   | ۱۹/۸            | ۵/۶     | ۰/۱           | ۱۱/۰           | دی .....       |
| -۳/۳                   | ۲۱/۱            | ۷/۹     | ۲/۳           | ۱۳/۶           | بهمن .....     |
| ۲/۶                    | ۲۷/۱            | ۱۶/۸    | ۱۰/۱          | ۲۳/۴           | اسفند .....    |

| شهر یزد                                  |                        |  |                         |                      |   |                             | ماه            |
|--|------------------------|--|-------------------------|----------------------|---|-----------------------------|----------------|
| حداکثر سرعت<br>وزش باد<br>(متر بر ثانیه) | ساعات آفتابی<br>(ساعت) | تعداد روزهای<br>همراه با گرد و<br>غبار | تعداد روزهای<br>یخبندان | رطوبت نسبی<br>(درصد) | حداکثر<br>بارندگی در<br>یک روز<br>(میلیمتر) | بارندگی ماهانه<br>(میلیمتر) |                |
| ۲۴                                       | ۲۸۶/۱                  | ۱۹                                     | ۰                       | ۱۸/۵                 | ۰   | ۰                           | فروردین .....  |
| ۲۳                                       | ۲۸۲/۰                  | ۲۰                                     | ۰                       | ۲۴/۹                 | ۲/۹   | ۴/۱                         | اردیبهشت ..... |
| ۱۹                                       | ۳۶۹/۶                  | ۱۹                                     | ۰                       | ۱۳/۶                 | ۰   | ۰                           | خرداد .....    |
| ۱۸                                       | ۳۶۲/۲                  | ۱۸                                     | ۰                       | ۱۳/۲                 | ۰   | ۰                           | تیر .....      |
| ۱۸                                       | ۳۳۸/۸                  | ۳                                      | ۰                       | ۲۳/۲                 | ۴۸/۲  | ۵۶/۳                        | مرداد .....    |
| ۱۳                                       | ۳۴۰/۹                  | ۴                                      | ۰                       | ۱۴/۹                 | ۰   | ۰                           | شهریور .....   |
| ۱۱                                       | ۳۰۴/۶                  | ۰                                      | ۰                       | ۱۶/۸                 | ۰   | ۰                           | مهر .....      |
| ۱۶                                       | ۲۲۴/۴                  | ۱                                      | ۰                       | ۴۰/۵                 | ۳/۱   | ۶/۷                         | آبان .....     |
| ۱۳                                       | ۲۰۴/۸                  | ۰                                      | ۰                       | ۴۵/۴                 | ۰   | ۰                           | آذر .....      |
| ۱۴                                       | ۱۹۲/۰                  | ۲                                      | ۱۵                      | ۶۲/۶                 | ۱۶/۶  | ۳۹/۵                        | دی .....       |
| ۲۰                                       | ۱۹۵/۹                  | ۴                                      | ۷                       | ۵۶/۰                 | ۳/۲   | ۶/۶                         | بهمن .....     |
| ۱۸                                       | ۲۲۷/۲                  | ۳                                      | ۰                       | ۳۶/۸                 | ۶/۳   | ۶/۳                         | اسفند .....    |

۶-۱- اطلاعات هواشناسی شهرهای استان بر حسب ماه: ۱۴۰۱ (دنباله)

| شهر هرات               |                 |         |               |                | ماه            |
|------------------------|-----------------|---------|---------------|----------------|----------------|
| دمای هوا (درجه سلسیوس) |                 |         |               |                |                |
| پایین ترین کمینه       | بالاترین بیشینه | میانگین | میانگین کمینه | میانگین بیشینه |                |
| ۳/۹                    | ۳۰/۳            | ۱۹/۳    | ۱۱/۳          | ۲۷/۳           | فروردین .....  |
| ۱۱/۵                   | ۳۶/۵            | ۲۲/۵    | ۱۴/۷          | ۳۰/۴           | اردیبهشت ..... |
| ۱۴/۷                   | ۳۹/۵            | ۲۷/۶    | ۱۹/۵          | ۳۵/۸           | خرداد .....    |
| ۱۹/۴                   | ۴۳/۲            | ۳۱/۲    | ۲۳/۱          | ۳۹/۲           | تیر .....      |
| ۱۷/۴                   | ۴۱/۱            | ۲۸/۸    | ۲۱/۴          | ۳۶/۲           | مرداد .....    |
| ۱۳/۵                   | ۳۷/۵            | ۲۵/۹    | ۱۷/۶          | ۳۴/۱           | شهریور .....   |
| ۱۰/۱                   | ۳۴/۲            | ۲۲/۱    | ۱۳/۸          | ۳۰/۴           | مهر .....      |
| ۶/۵                    | ۲۹/۸            | ۱۷/۰    | ۱۰/۵          | ۲۳/۶           | آبان .....     |
| -۰/۸                   | ۲۲/۴            | ۱۰/۵    | ۳/۹           | ۱۷/۰           | آذر .....      |
| -۴/۸                   | ۱۶/۶            | ۶/۱     | ۰/۸           | ۱۱/۵           | دی .....       |
| -۳/۸                   | ۲۱/۵            | ۸/۸     | ۳/۶           | ۱۴/۰           | بهمن .....     |
| ۰/۸                    | ۲۵/۲            | ۱۴/۹    | ۷/۹           | ۲۱/۹           | اسفند .....    |

| شهر هرات                                 |                        |  |                         |                      |   |                             | ماه            |
|--|------------------------|--|-------------------------|----------------------|---|-----------------------------|----------------|
| حداکثر سرعت<br>وزش باد<br>(متر بر ثانیه) | ساعات آفتابی<br>(ساعت) | تعداد روزهای<br>همراه با گرد و<br>غبار | تعداد روزهای<br>یخبندان | رطوبت نسبی<br>(درصد) | حداکثر<br>بارندگی در<br>یک روز<br>(میلیمتر) | بارندگی ماهانه<br>(میلیمتر) |                |
| ۲۲                                       | ۲۸۸/۵                  | ۱                                      | ۰                       | ۱۵/۱                 | ۰   | ۰                           | فروردین .....  |
| ۲۶                                       | ۳۰۴/۷                  | ۳                                      | ۰                       | ۱۹/۱                 | ۰   | ۰                           | اردیبهشت ..... |
| ۲۶                                       | ۳۶۵/۰                  | ۲                                      | ۰                       | ۱۱/۳                 | ۰   | ۰                           | خرداد .....    |
| ۲۰                                       | ۳۳۳/۸                  | ۳                                      | ۰                       | ۱۳/۴                 | ۰   | ۰                           | تیر .....      |
| ۱۷                                       | ۳۱۴/۸                  | ۱                                      | ۰                       | ۲۶/۶                 | ۲۹/۶  | ۶۰/۵                        | مرداد .....    |
| ۲۰                                       | ۳۱۰/۰                  | ۰                                      | ۰                       | ۱۵/۹                 | ۲/۰   | ۲/۰                         | شهریور .....   |
| ۱۷                                       | ۳۰۰/۴                  | ۰                                      | ۰                       | ۱۶/۲                 | ۰   | ۰                           | مهر .....      |
| ۱۵                                       | ۲۳۱/۴                  | ۰                                      | ۰                       | ۳۷/۸                 | ۲۵/۱  | ۲۵/۱                        | آبان .....     |
| ۱۳                                       | ۲۳۵/۴                  | ۰                                      | ۳                       | ۴۷/۳                 | ۳/۵   | ۶/۷                         | آذر .....      |
| ۱۸                                       | ۱۹۵/۵                  | ۰                                      | ۱۴                      | ۶۰/۲                 | ۱۶/۰  | ۳۳/۲                        | دی .....       |
| ۲۷                                       | ۲۰۰/۴                  | ۲                                      | ۱۰                      | ۴۹/۳                 | ۲/۷   | ۷/۱                         | بهمن .....     |
| ۱۸                                       | ۲۳۵/۷                  | ۰                                      | ۰                       | ۳۶/۵                 | ۸/۰   | ۱۶/۶                        | اسفند .....    |

۱-۶- اطلاعات هواشناسی شهرهای استان بر حسب ماه: ۱۴۰۱ (دنباله)

| شهر مهریز              |                 |         |               |                | ماه            |
|------------------------|-----------------|---------|---------------|----------------|----------------|
| دمای هوا (درجه سلسیوس) |                 |         |               |                |                |
| پایین ترین کمینه       | بالاترین بیشینه | میانگین | میانگین کمینه | میانگین بیشینه |                |
| ۵/۶                    | ۳۲/۰            | ۲۰/۵    | ۱۳/۶          | ۲۷/۴           | فروردین .....  |
| ۱۳/۶                   | ۳۶/۹            | ۲۳/۷    | ۱۷/۵          | ۳۰/۰           | اردیبهشت ..... |
| ۱۶/۶                   | ۳۹/۲            | ۲۸/۶    | ۲۲/۲          | ۳۴/۹           | خرداد .....    |
| ۲۳/۰                   | ۴۲/۱            | ۳۲/۲    | ۲۵/۹          | ۳۸/۵           | تیر .....      |
| ۱۹/۵                   | ۴۲/۶            | ۳۰/۵    | ۲۴/۶          | ۳۶/۵           | مرداد .....    |
| ۱۶/۳                   | ۳۶/۹            | ۲۷      | ۲۰/۴          | ۳۳/۶           | شهریور .....   |
| ۱۳/۴                   | ۳۵/۰            | ۲۳/۹    | ۱۷/۱          | ۳۰/۷           | مهر .....      |
| ۶/۵                    | ۲۹/۰            | ۱۶/۵    | ۱۰/۸          | ۲۲/۱           | آبان .....     |
| -۰/۴                   | ۲۳/۶            | ۱۰/۰    | ۴/۷           | ۱۵/۴           | آذر .....      |
| -۳/۶                   | ۱۵/۸            | ۵/۰     | ۰/۰           | ۱۰/۱           | دی .....       |
| -۲/۶                   | ۲۱/۰            | ۷/۴     | ۲/۱           | ۱۲/۸           | بهمن .....     |
| ۲/۷                    | ۲۵/۶            | ۱۵/۸    | ۹/۵           | ۲۲/۰           | اسفند .....    |

| شهر مهریز                                |                        |  |                         |                      |   |                             | ماه            |
|--|------------------------|--|-------------------------|----------------------|---|-----------------------------|----------------|
| حداکثر سرعت<br>وزش باد<br>(متر بر ثانیه) | ساعات آفتابی<br>(ساعت) | تعداد روزهای<br>همراه با گرد و<br>غبار | تعداد روزهای<br>یخبندان | رطوبت نسبی<br>(درصد) | حداکثر<br>بارندگی در<br>یک روز<br>(میلیمتر) | بارندگی ماهانه<br>(میلیمتر) |                |
| ۲۲                                       | ۳۰۳/۷                  | ۳                                      | ۰                       | ۱۳/۴                 | ۰   | ۰                           | فروردین .....  |
| ۱۸                                       | ۲۹۹/۰                  | ۱                                      | ۰                       | ۲۰/۱                 | ۵/۶   | ۶/۳                         | اردیبهشت ..... |
| ۱۵                                       | ۳۶۰/۹                  | ۳                                      | ۰                       | ۹/۹                  | ۰   | ۰                           | خرداد .....    |
| ۱۷                                       | ۳۶۵/۲                  | ۳                                      | ۰                       | ۹/۵                  | ۰   | ۰                           | تیر .....      |
| ۱۵                                       | ۳۴۱/۹                  | ۱                                      | ۰                       | ۱۷/۹                 | ۷/۰   | ۷/۰                         | مرداد .....    |
| ۱۲                                       | ۳۴۳/۴                  | ۰                                      | ۰                       | ۱۰/۷                 | ۰   | ۰                           | شهریور .....   |
| ۱۱                                       | ۲۷۷/۰                  | ۰                                      | ۰                       | ۱۲/۴                 | ۰   | ۰                           | مهر .....      |
| ۱۰                                       | ۲۱۸/۳                  | ۱                                      | ۰                       | ۳۷/۲                 | ۶/۶   | ۱۰/۹                        | آبان .....     |
| ۹  | ۲۰۴/۱                  | ۰                                      | ۱                       | ۴۲/۲                 | ۰/۷   | ۰/۷                         | آذر .....      |
| ۱۵                                       | ۱۸۴/۷                  | ۰                                      | ۱۶                      | ۶۱/۷                 | ۱۸/۳  | ۴۵/۸                        | دی .....       |
| ۲۳                                       | ۱۹۹/۹                  | ۲                                      | ۱۱                      | ۵۰/۴                 | ۱/۵   | ۲/۶                         | بهمن .....     |
| ۱۹                                       | ۲۱۲/۱                  | ۰                                      | ۰                       | ۳۱/۷                 | ۳/۶   | ۶/۲                         | اسفند .....    |

۶-۱- اطلاعات هواشناسی شهرهای استان بر حسب ماه: ۱۴۰۱ (دنباله)

| شهر تفت                |                 |         |               |                | ماه            |
|------------------------|-----------------|---------|---------------|----------------|----------------|
| دمای هوا (درجه سلسیوس) |                 |         |               |                |                |
| پایین ترین کمینه       | بالاترین بیشینه | میانگین | میانگین کمینه | میانگین بیشینه |                |
| ۴/۱                    | ۳۰/۱            | ۱۹/۰    | ۱۲/۷          | ۲۵/۵           | فروردین .....  |
| ۱۱/۱                   | ۳۵/۴            | ۲۲/۲    | ۱۶/۱          | ۲۸/۲           | اردیبهشت ..... |
| ۱۶/۱                   | ۳۷/۹            | ۲۷/۱    | ۲۰/۸          | ۳۳/۴           | خرداد .....    |
| ۲۰/۰                   | ۴۰/۳            | ۳۰/۶    | ۲۴/۵          | ۳۶/۸           | تیر .....      |
| ۱۹/۳                   | ۴۰/۰            | ۲۹/۰    | ۲۳/۶          | ۳۴/۴           | مرداد .....    |
| ۱۵/۴                   | ۳۵/۸            | ۲۵/۷    | ۱۹/۳          | ۳۲/۰           | شهریور .....   |
| ۱۲/۸                   | ۳۳/۴            | ۲۲/۵    | ۱۵/۹          | ۲۹/۰           | مهر .....      |
| ۵/۷                    | ۲۸/۳            | ۱۵/۲    | ۱۰/۱          | ۲۰/۴           | آبان .....     |
| -۰/۱                   | ۲۱/۸            | ۸/۷     | ۴/۶           | ۱۲/۹           | آذر .....      |
| -۵/۹                   | ۱۵/۷            | ۳/۸     | -۰/۱          | ۷/۷            | دی .....       |
| -۴/۳                   | ۱۹/۲            | ۵/۹     | ۱/۳           | ۱۰/۵           | بهمن .....     |
| ۴/۲                    | ۲۳/۶            | ۱۴/۸    | ۱۰/۲          | ۱۹/۴           | اسفند .....    |

| شهر تفت                                  |                        |  |                         |                      |   |                             | ماه            |
|--|------------------------|--|-------------------------|----------------------|---|-----------------------------|----------------|
| حداکثر سرعت<br>وزش باد<br>(متر بر ثانیه) | ساعات آفتابی<br>(ساعت) | تعداد روزهای<br>همراه با گرد و<br>غبار | تعداد روزهای<br>یخبندان | رطوبت نسبی<br>(درصد) | حداکثر<br>بارندگی در<br>یک روز<br>(میلیمتر) | بارندگی ماهانه<br>(میلیمتر) |                |
| ۱۸                                       | ×                      | ×                                      | ۰                       | ۲۰                   | ۰/۱   | ۰/۱                         | فروردین .....  |
| ۱۵                                       | ×                      | ×                                      | ۰                       | ۲۸                   | ۱/۰   | ۴/۹                         | اردیبهشت ..... |
| ۱۳                                       | ×                      | ×                                      | ۰                       | ۱۵                   | ۰   | ۰                           | خرداد .....    |
| ۱۲                                       | ×                      | ×                                      | ۰                       | ۱۴                   | ۰   | ۰                           | تیر .....      |
| ۱۳                                       | ×                      | ×                                      | ۰                       | ۲۳                   | ۳۸/۱  | ۳۹/۰                        | مرداد .....    |
| ۱۰                                       | ×                      | ×                                      | ۰                       | ۱۷                   | ۰   | ۰                           | شهریور .....   |
| ۹  | ×                      | ×                                      | ۰                       | ۱۸                   | ۰   | ۰                           | مهر .....      |
| ۱۱                                       | ×                      | ×                                      | ۰                       | ۴۰                   | ۹/۷   | ۲۰/۴                        | آبان .....     |
| ۱۱                                       | ×                      | ×                                      | ۱                       | ۴۸                   | ۱/۰   | ۱/۰                         | آذر .....      |
| ۱۹                                       | ×                      | ×                                      | ۱۹                      | ۶۳                   | ۱۴/۱  | ۳۱/۵                        | دی .....       |
| ۱۱                                       | ×                      | ×                                      | ۱۲                      | ۵۶                   | ۶/۵   | ۱۱/۳                        | بهمن .....     |
| ۱۵                                       | ×                      | ×                                      | ۰                       | ۳۸                   | ۳/۱   | ۴/۸                         | اسفند .....    |



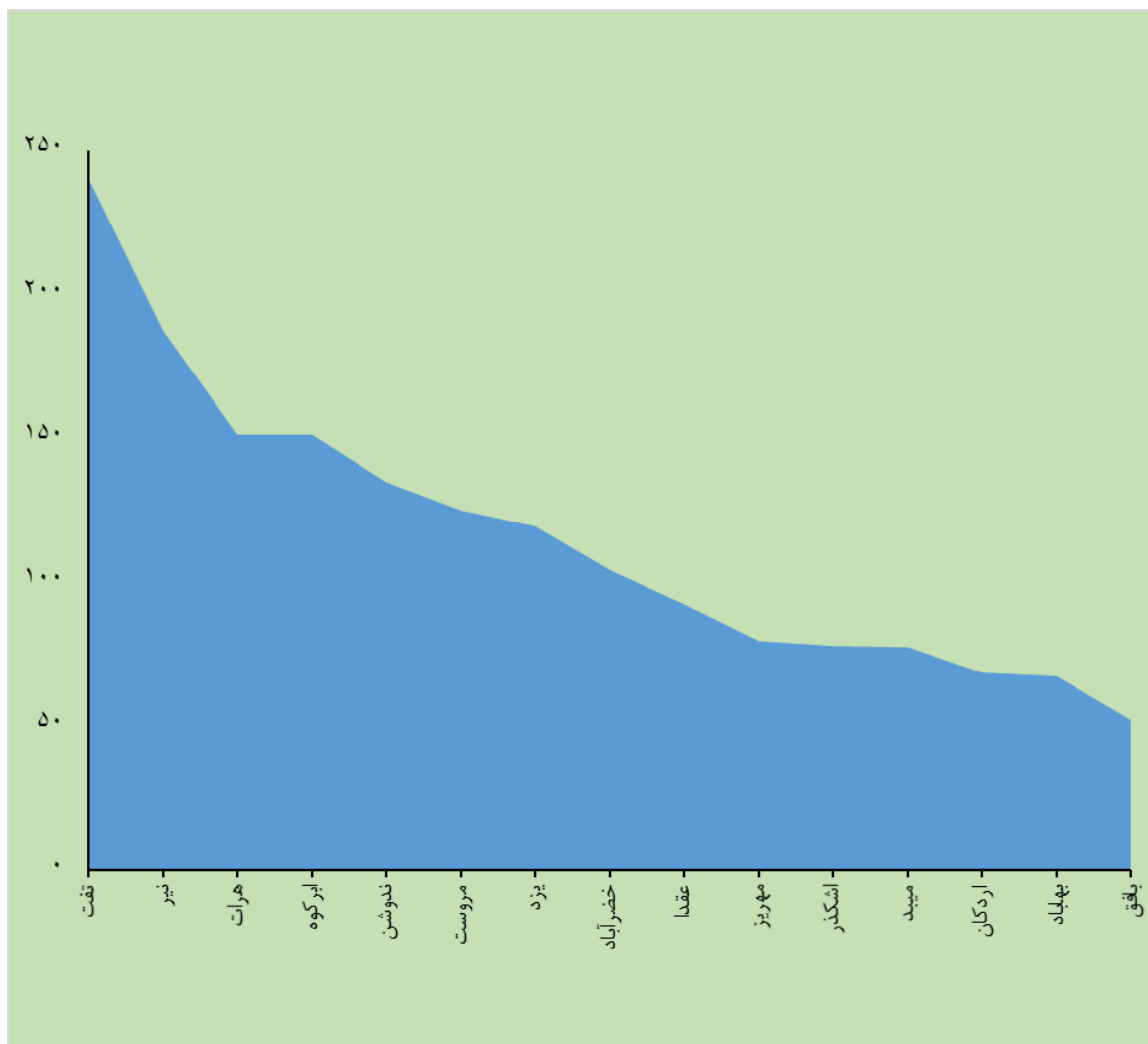
۱-۶- اطلاعات هواشناسی شهرهای استان بر حسب ماه: ۱۴۰۱ (دنباله)

| شهر عقدا               |                 |         |               |                | ماه            |
|------------------------|-----------------|---------|---------------|----------------|----------------|
| دمای هوا (درجه سلسیوس) |                 |         |               |                |                |
| پایین ترین کمینه       | بالاترین بیشینه | میانگین | میانگین کمینه | میانگین بیشینه |                |
| ۸/۰                    | ۳۴/۴            | ۲۲/۵    | ۱۵/۸          | ۲۹/۲           | فروردین .....  |
| ۱۵/۱                   | ۳۸/۴            | ۲۵/۷    | ۱۹/۳          | ۳۲/۱           | اردیبهشت ..... |
| ۱۸/۶                   | ۴۲/۳            | ۳۰/۹    | ۲۴/۴          | ۳۷/۴           | خرداد .....    |
| ۲۳/۳                   | ۴۴/۷            | ۳۴/۴    | ۲۷/۹          | ۴۰/۹           | تیر .....      |
| ۲۱/۷                   | ۴۴/۴            | ۳۲/۹    | ۲۶/۸          | ۳۹/۱           | مرداد .....    |
| ۱۷/۷                   | ۳۹/۸            | ۲۹/۴    | ۲۲/۶          | ۳۶/۲           | شهریور .....   |
| ۱۵/۱                   | ۳۷/۴            | ۲۶/۱    | ۱۹/۲          | ۳۳/۰           | مهر .....      |
| ۶/۹                    | ۳۱/۰            | ۱۸/۰    | ۱۲/۵          | ۲۳/۶           | آبان .....     |
| ۱/۲                    | ۲۵/۲            | ۱۱/۵    | ۶/۵           | ۱۶/۵           | آذر .....      |
| -۲/۲                   | ۱۸/۶            | ۵/۶     | ۱/۲           | ۹/۹            | دی .....       |
| -۱/۵                   | ۲۰/۰            | ۷/۵     | ۲/۹           | ۱۲/۱           | بهمن .....     |
| ۵/۸                    | ۲۸/۳            | ۱۷/۹    | ۱۲/۳          | ۲۳/۵           | اسفند .....    |

| شهر عقدا                                 |                        |  |                         |                      |   |                             | ماه            |
|--|------------------------|--|-------------------------|----------------------|---|-----------------------------|----------------|
| حداکثر سرعت<br>وزش باد<br>(متر بر ثانیه) | ساعات آفتابی<br>(ساعت) | تعداد روزهای<br>همراه با گرد و<br>غبار | تعداد روزهای<br>یخبندان | رطوبت نسبی<br>(درصد) | حداکثر<br>بارندگی در<br>یک روز<br>(میلیمتر) | بارندگی ماهانه<br>(میلیمتر) |                |
| ۱۳                                       | ۲۵۳/۳                  | ۴                                      | ۰                       | ۱۴/۶                 | ۰   | ۰                           | فروردین .....  |
| ۱۳                                       | ۲۴۷/۸                  | ۵                                      | ۰                       | ۲۲/۲                 | ۲۲/۳  | ۲۵/۲                        | اردیبهشت ..... |
| ۲۶                                       | ۳۵۹/۳                  | ۶                                      | ۰                       | ۱۱/۵                 | ۰   | ۰                           | خرداد .....    |
| ۱۹                                       | ۳۵۹/۰                  | ۱۱                                     | ۰                       | ۱۱/۰                 | ۰   | ۰                           | تیر .....      |
| ۲۱                                       | ۳۲۳/۳                  | ۵                                      | ۰                       | ۱۸/۸                 | ۸/۵   | ۹/۰                         | مرداد .....    |
| ۱۳                                       | ۳۰۳/۵                  | ۰                                      | ۰                       | ۱۱/۸                 | ۰   | ۰                           | شهریور .....   |
| ۱۷                                       | ۲۲۷/۳                  | ۱                                      | ۰                       | ۱۴/۴                 | ۰   | ۰                           | مهر .....      |
| ۱۸                                       | ۲۱۰/۱                  | ۰                                      | ۰                       | ۳۲/۷                 | ۰/۶   | ۰/۸                         | آبان .....     |
| ۱۱                                       | ۱۳۳/۲                  | ۰                                      | ۰                       | ۴۰/۱                 | ۰/۷   | ۱/۰                         | آذر .....      |
| ۱۲                                       | ۱۹۰/۳                  | ۰                                      | ۸                       | ۵۸/۷                 | ۱۱/۴  | ۳۵/۲                        | دی .....       |
| ۱۹                                       | ۱۷۸/۶                  | ۰                                      | ۵                       | ۵۲/۴                 | ۵/۱   | ۱۹/۶                        | بهمن .....     |
| ۲۱                                       | ۱۷۹/۵                  | ۰                                      | ۰                       | ۳۱/۵                 | ۰/۹   | ۱/۴                         | اسفند .....    |

مأخذ- اداره کل هواشناسی استان یزد.

۱-۱۶- بارندگی سالانه شهرهای دارای ایستگاه هواشناسی استان یزد: ۱۴۰۱ (میلی‌متر)



مبنا: جدول ۱-۶

۱-۷- جمع بارندگی سالانه شهرهای دارای ایستگاه همدیدی از بدو تاسیسی تا پایان سال ۱۴۰۱ (میلی متر)

| شهر           | بیشینه | کمینه | میانگین |
|---------------|--------|-------|---------|
| ابرکوه .....  | ۱۵۰/۸  | ۱۳/۰  | ۶۱/۴    |
| اردکان .....  | ۱۴۰/۳  | ۱۸/۰  | ۵۹/۶    |
| اشکذر .....   | ۱۲۱/۵  | ۳/۰   | ۵۵/۰    |
| بافق .....    | ۱۱۵/۴  | ۴/۳   | ۴۸/۱    |
| بهباد .....   | ۱۱۲/۲  | ۱۶/۷  | ۶۷/۳    |
| تفت .....     | ۱۲۱/۹  | ۳۱/۳  | ۸۶/۶    |
| خضراباد ..... | ۲۲۱/۵  | ۲۹/۰  | ۹۹/۷    |
| عقدا .....    | ۱۴۱/۸  | ۲۱/۷  | ۷۱/۵    |
| مروست .....   | ۱۴۷/۲  | ۱۹/۰  | ۶۵/۱    |
| مهریز .....   | ۸۹/۹   | ۱۷/۶  | ۶۰/۴    |
| میبد .....    | ۱۰۰/۸  | ۲۵/۵  | ۵۲/۷    |
| ندوشن .....   | ۲۰۴/۵  | ۱/۸   | ۸۳/۵    |
| نیر .....     | ۳۶۶/۵  | ۵۳/۵  | ۲۰۵/۴   |
| هرات .....    | ۱۷۰/۲  | ۱۷/۰  | ۸۴/۱    |
| یزد .....     | ۱۴۸/۱  | ۱۲/۹  | ۵۷/۱    |

مأخذ- اداره کل هواشناسی استان یزد.

۱-۸- دمای سالانه شهرهای دارای ایستگاه همدیدی از بدو تاسیسی تا پایان سال ۱۴۰۱ (درجه سلسیوس)

| شهر           | میانگین بیشینه | میانگین کمینه | میانگین | بالاترین بیشینه | پایین ترین کمینه |
|---------------|----------------|---------------|---------|-----------------|------------------|
| ابرکوه .....  | ۲۶/۲           | ۱۱/۳          | ۱۸/۸    | ۴۳/۲            | -۱۱/۸            |
| اردکان .....  | ۲۷/۹           | ۱۰/۷          | ۱۹/۳    | ۴۷/۲            | -۱۴/۰            |
| اشکذر .....   | ۲۸/۰           | ۹/۷           | ۱۸/۹    | ۴۶/۵            | -۱۶/۰            |
| بافق .....    | ۳۰/۱           | ۱۳/۲          | ۲۱/۷    | ۴۸/۴            | -۱۰/۸            |
| بهباد .....   | ۲۶/۱           | ۱۱/۰          | ۱۸/۵    | ۴۵/۰            | -۱۷/۰            |
| تفت .....     | ۲۴/۵           | ۱۰/۵          | ۱۷/۵    | ۴۳/۰            | -۱۸/۰            |
| خضراباد ..... | ۲۳/۵           | ۱۳/۴          | ۱۸/۵    | ۴۴/۰            | -۱۴/۰            |
| عقدا .....    | ۲۷/۴           | ۱۵/۰          | ۲۱/۲    | ۴۵/۷            | -۷/۵             |
| مروست .....   | ۲۶/۶           | ۹/۵           | ۱۸/۰    | ۴۴/۰            | -۱۱/۶            |
| مهریز .....   | ۲۵/۸           | ۱۳/۳          | ۱۹/۶    | ۴۳/۵            | -۹/۶             |
| میبد .....    | ۲۷/۸           | ۱۱/۶          | ۱۹/۷    | ۴۶/۵            | -۱۴/۶            |
| ندوشن .....   | ۲۱/۷           | ۷/۲           | ۱۴/۴    | ۳۹/۸            | -۲۲/۰            |
| نیر .....     | ۱۸/۲           | ۶/۱           | ۱۲/۱    | ۳۹/۰            | -۲۱/۰            |
| هرات .....    | ۲۶/۲           | ۱۱/۷          | ۱۸/۹    | ۴۳/۲            | -۱۰/۰            |
| یزد .....     | ۲۷/۱           | ۱۲/۹          | ۲۰/۰    | ۴۵/۶            | -۱۲/۰            |

مأخذ- اداره کل هواشناسی استان یزد.