



مازمان بر نامه و بودجه
مركز آمار ايران

مركز آمار ايران
تهران

آمار نامه استان مرکزی

مركز آمار ايران
تهران

مركز آمار ايران
تهران

۱۰۹۸۵

تیر ۱۳۵۲

۱۱۱

۳۳۲	
۴	۵
آمار نامه	۱۳۵۲

کتابخانه مرکز آمار ایران
شماره ۳۹۵۶

۲:۵

HA

۴۵۷۰/۱

۱۵۹۴۴

۱۴۵۵-۵۱

۲۰۵

فهرست مندرجات

صفحه	عنوان
الف	پیشگفتار
ج	علائم اختصاری
۱	مشخصات جغرافیائی و اقلیمی
۳	مشخصات جغرافیائی
۱۱	تقسیمات استانی
	مشخصات اقلیمی
	جمعیت
۱۲	دمکرانی
۲۳	و نایع چهارگانه
	نیروی انسانی
۲۶	جمعیت فعال
۳۳	جمعیت شاغل
	آموزش
۴۸	جمعیت باسواد
۵۲	کودکستان
۵۴	آموزشگاه
۵۵	دبستان
۶۱	مدارس دوره راهنمایی
۶۴	دبیرستان
۶۸	مدارس حرفه‌ای
۷۱	هیئات آموزش و کارکنان آموزش و پرورش
۷۳	آموزش عالی
۹۰	هیئات آموزش مراکز آموزش عالی
۹۲	مدارس استثنائی

ورزش و پیش آهنگی :

۹۴

ورزش

۹۶

پیش آهنگی

بهداشت :

۱۰۳

پزشکان و دندانپزشکان

۱۰۴

مؤسسات درمانی

۱۰۹

سباهیان بهداشت

۱۱۰

بهداشت و تنظیم خانواده

۱۱۴

درمانگاههای وابسته به سازمان شاهنشاهی خدمات اجتماعی

۱۱۵

کارگاههای بیهوش شده

۱۱۶

کارمندان بیهوش شده دولت

۱۱۸

بیمارها

آمار قضائی :

۱۲۲

دستگیرشدگان حوزه استحفاظی شهرتانی

۱۲۳

کشف مواد مخدر

۱۲۴

جرایم

۱۲۶

دعای مطروحه در مراجع قضائی

۱۲۸

متهمین و محکومین مراجع قضائی

۱۲۹

تصادفات و سائط نقلیه

۱۳۰

وسائط نقلیه شماره گذاری شده

اوقاف :

۱۳۲

درآمد و هزینه موقوفات

مسکن :

۱۳۴

واحد های مسکونی

۱۳۵

وسائل ارتباط جمعی ✓

راد بیروتلویزیون ✓

صفحه	عنوان
۱۳۹	کتابخانه ✓
۱۴۱	سینما و تئاتر ✓
	کشاورزی :
۱۴۴	اصلاحات ارضی
۱۴۵	شرکتهای سهامی وزراعی و ماشین آلات کشاورزی
۱۴۶	سطح زیرکشت و تولید
۱۴۸	کود شیمیائی
۱۴۹	سازمان عمران قزوین
۱۵۲	فعالیت های بانک تعاون کشاورزی
۱۵۳	دام و طیور .
	راهها و حمل و نقل :
۱۶۰	راههای زمینی - راه آهن و هوایی
	ارتباطات و مخابرات :
۱۶۴	تلفن
	له برق :
۱۶۹	اشترک و فروش
	بازرگانی داخلی :
۱۷۰	معاملات ثبت شده
۱۷۲	تعداد و سرمایه شرکتهای ثبت و منحل شده
۱۷۶	نرخ بهره
	بوند چه خانوار :
۱۷۷	هزینه های خوراکی و دخانی
۱۷۸	هزینه های غیرخوراکی
	قیمت و هزینه زندگی :
۱۷۹	شاخص کالاها و خدمات مصرفی

۱۸۰

مهمانخانه ها

عمران ۱

۱۸۲

فعالیت های سپاهیان ترویج آبادانی

۱۸۴

طرحهای عمران شهری

۱۸۵

فعالیتهای سپاه ترویج آبادانی

۱۸۶

طرحهای عمران روستائی

۱۸۸

طرحهای عمران شهری در دستا اجرا

دخانیات ۱

۱۸۹

سیگار

۳۱۵/۵۱
۱۴۵۰-۸۱
۲۰۴۱۸

میس گفتر

۲۰۴۵۰/۵۱

از جمله گرایشهایی که در سالهای اخیر در کشور ما چشم میخورد، سوق بسوی عدم تمرکز امور اداری و گسترش فعالیتهای عمرانی در قالب برنامه های منطقه ای است. هر چند این موضوع در برنامه های عمرانی گذشته نیز مورد توجه بوده است لیکن برنامه ریزی منطقه ای بدانگونه که با شناخت دقیق منابع، امکانات، احتیاجات و شرایط هر منطقه توأم باشد عمری کوتاه داشته و با تأسیس دفاتر برنامه ریزی منطقه ای بهمت سازمان برنامه و بودجه از یکطرف و کوشش مرکز آمار ایران در ارائه آمارهای بنیادی در سطح استانها از طرف دیگر جنبه عملی خاصش را بازیافته است.

مرکز آمار ایران بلحاظ نقش اساسی که در تهیه و تنظیم آمارهای بنیادی برنامه های عمرانی کشور داشته و دارد، در این راه نیز همت نمود تا با تمهید مقدماتی در جهت تهیه و تنظیم آمارهای منطقه ای بهنگام برنامه - ریزیهای ناحیه ای رایاری نماید، بدینجهت ابتدا در صد در آمد که طرح آمارگیریهایی نمونه ای جاری را بطرفی اجرا نماید که نتایج حاصله از آن در سطح استان قابل استفاده باشد سپس بمنظور ایجاد نظام نوینی در جمع آوری

وارائه آمارهای جاری کشور اقدام گردید تا این امر در سطح استان و حتی المقدور در سطح شهرستان بایه رسمیزی
کرد و بهمن مناسبت از سال ۱۳۴۹ در تعقیب بخشنامه جناب آقای نخست وزیر، این مرکز ارات ناحیه ای خود
را مأمور جمع آوری آمار حاصل از فعالیتهای سازمانهای استان نمود .

بدیهی است این اقدام مراحل ابتدائی خود را طی ننماید و تنها آن قسمت از آمارها را که امکان دستیابی
به آن در سال اول فراهم بوده است ارائه مینماید . با گسترش فعالیتیکه کارشناسان آماری در سطح مناطق
مینمایند امید میرود که در آینده ای نزدیک بکسحتوای این مجلدات خصوصاً در بخش اقتصادی آن تکمیل گردد .
در جمع آوری ارقام و اطلاعات آماری همکاری کلیه سازمانهای دولتی بسیار ارزشمند و موثر بود و امید است که
صاحب نظران در تکمیل این مجموعه مرکز آمار ایران را یاری نمایند .

مطالعات و بررسیهای هیئت تحریریه و کارشناسان دفتر تدوین سالنامه و آرشيو آماری این نتیجه را
داشت که بهترین و دقیقترین اطلاعات ممکن انتخاب گردید و آمارنامه استان مرکزی بصورتی که مینگرید در اختیار
علاقندان و صاحب نظران قرار گرفت .

در اینجانب فرصت را غنیمت شمرده از آقای پرویز موسوی رئیس منطقه آماری و کارشناسان آن منطقه آقایان
اسماعیل اسلام ، پرویز اسد بیگی ، محمد حسن اسدی ، ایرج هدایتی ، خصوصاً آقای محمد حسین ناریایی که
در کار تهیه و جمع آوری آمار این نشریه کوشش نموده اند و از کارشناسان دفتر تدوین سالنامه و آرشيو آماری خانمها
مهیندخت پروین و مهتری طالب زاده و آقایان مهدی مروارید ، محمد راغب ، محمود سینا و ابوالفضل تقوی که در امر
بررسی و تنقیح جد اول کوشش وافر نمودند داشته اند قدردانی و سپاسگزاری میشود .

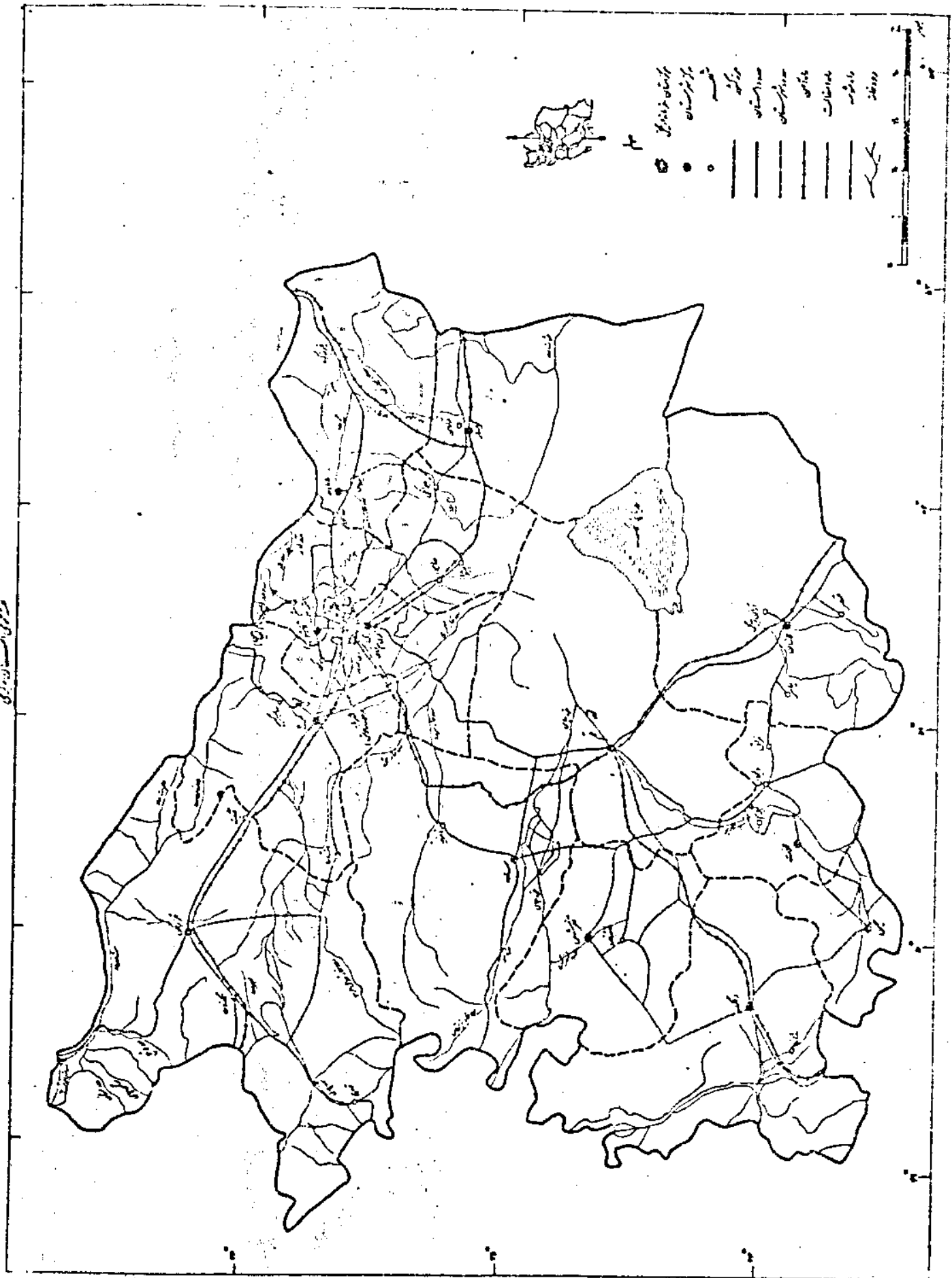
در پایان با اطلاع میرساند که به نیال آمارنامه استان مرکزی آمارنامه استانهای دیگر که در دست رسیدگی
است بزودی منتشر و در اختیار علاقمندان قرار خواهد گرفت بطوریکه در جنب سالنامه آماری کشور که معرف مجموع
اطلاعات اقتصادی ، اجتماعی است در سطح استانها نیز آخرین ارقام بصورت مجموعهای آماری قابل استفاده
ارائه گردد .


مرکز آمار ایران

علامه اختصاری آمارنامه آسان

- رقم مساوی صفر است
- آمار وجود ندارد (آمارگیری یا آماربرداری نشده)
- ارقام جنبه تخمین دارد
- ■ ارقام غیرقطعی است (باقید احتیاط تلقی شود)
- x صفاتی که ذاتاً "یا عملاً" وجود ندارد
- • • رقم دردسترس نیست (از قبیل عدم انتشار)
- // رقم قابل صرف نظر کردن است









مشخصات جغرافیایی استان مرکزی

مساحت استان مرکزی در حدود ۱۱۵۱۱ کیلومتر مربع است که ۲۵۹۲ کیلومتر آن را مساحت دریاچه قسم تشکیل میدهد. جمعیت این استان بر اساس سرشماری آبانماه ۱۳۴۵ بالغ بر ۴۹۸۰۰۰ نفر میباشد. این استان بین ۲۲ درجه و ۳۱ دقیقه و ۲۶ درجه و ۴۸ دقیقه عرض شمالی و ۴۸ درجه و ۳۵ دقیقه و ۵۲ درجه و ۱۰ دقیقه طول شرقی از نصف النهار گرینویچ قرار گرفته است.

استان مرکزی از شمال به استانهای مازندران و گیلان، از شرق به فرمانداریکل سمنان، از جنوب به استان اصفهان و قسمتی از فرمانداریکل لرستان و از غرب به فرمانداریهای کل همدان و زنجان محدود میگردد. مرکز استان مرکزی تهران و شهرستانهای تابعه آن عبارتند از: تهران، قزوین، اراک، کاشان، قم، کرج، ری، شمیرانات، ساوه، دماوند، محلات، نقرش، کومساروخمین.

استان مرکزی شامل قسمتی از جاله های داخلی، کوههای مرکزی و پیشکوههای جنوبی البرز است که از

سه منطقه مشخص کوهستانی، پایکوهی و دشت تشکیل شده است.

پیش‌کوه‌های داخلی زاگرس از جنوب غربی و سلسله جبال البرز از شمال، این منطقه را محدود ساخته و رشته کوه‌های مرکزی، چاله‌های داخلی را به دو قسمت جداگانه تقسیم مینماید. در مناطق کوهستانی به ویژه در پیش‌کوه‌های البرز آب‌های روان، دره‌های عمیقی ایجاد نموده است. دشتهای حاصلخیز وسیع داخلی و پایکوهی بتدریج در جهت مشرق به بیابانها ختم شده و دریاچه‌های نمکی و کویرهای اطراف قم و کاشان را بوجود می‌آورد. مرتفعترین نقاط استان مرکزی در پیش‌کوه‌های انبریز است. کمترین قسمت آن در داخل کویرهای شرقی قرار دارد.

مهمترین کوه‌های این استان عبارتند از: دماوند (۵۷۷۱ متر) - طالقان (۴۱۴۰ متر) - امامزاده داود (۲۳۸۰ متر) - وکوه سفید (۳۰۹۴ متر).

آب و هوای این استان به استثنای پیش‌کوه‌های البرز و زاگرس نیمه بیابانی است اما وجود کوه‌های نسبتاً مرتفع در شمال، مرکز و جنوب و پراکندگی آنها در تعدیل آب و هوای این استان اثر فراوانی دارد. میزان بارندگی از غرب به شرق و از شمال و جنوب به مرکز کاهش می‌یابد. بطوریکه در مشرق استان آب و هوای بیابانی حکمفرما است.

از کوه‌های البرز و ارتفاعات غربی، رود‌هایی جاری است که جلگه‌های جنوبی البرز و همچنین اراضی حاصلخیز کوه‌های غربی و جنوبی استان مرکزی را مشروب مینماید. جریان این رودها بطرف مشرق و جنوب شرقی شیب عمومی زمینهای استان را بخوبی نشان میدهد. مهمترین رودهای آن عبارت از: کرج، جاجرود، رود قم، رود شور، مازقانچای و قره‌چای میباشد.

جدول ۱ - تقسیمات استان مرکزی بر اساس آخرین تقسیمات کشوری آبان ۱۳۵۱

شهرستان	تعداد شهر	تعداد بخش	تعداد دهستان	تعداد آبادی (دارای سکه و خالی از سکه سال ۱۳۴۵)
کل استان	۳۹	۴۴	۱۰۵	۶۳۹۹
تهران	۶	۴	۸	۳۵۱
قزوین	۴	۷	۱۶	۱۳۰۱
اراک	۲	۳	۸	۶۲۲
کرج	۳	۵	۱۱	۶۹۲
ساز	۲	۵	۸	۷۲۳
تفرش	۲	۴	۷	۳۱۹
ری	۲	۲	۳	۳۶۴
کاشان	۴	۳	۷	۴۹۷
خمین	۱	۱	۵	۲۱۳
قم	۱	۲	۷	۴۴۰
دماوند	۴	۲	۸	۳۱۰
شیرازان	۲	۳	۶	۱۸۹
گرمسار	۲	۱	۴	۱۷۶
محلان	۴	۲	۷	۱۹۲

• مأخذ: ۱- وزارت کشور
• ۲- مرکز آمار ایران

جدول ۲ - مشخصات تفسیمات استان مرکزی در سال ۱۳۴۵

جمعیت روستایی	آبادیهای مکتون	تفسیمات استانی
۱ ۴۱۶ ۲۸۱	۵ ۲۱۲	کل استان
۸۲ ۹۴۳	۳۴۸	شهرستان تهران
۶۸ ۹۳۳	۲۶۹	بخش ورامین
۲۲ ۱۷۳	۷۲	دهستان بهنام یازوکی
۱۲ ۵۹۵	۶۱	دهستان بهنام سوخته
۱۵ ۱۰۲	۶۲	دهستان بهنام وسط
۱۸ ۰۶۳	۷۴	دهستان بهنام غرب
۲ ۳۲۱	۱۷	بخش ایوانکی
۲ ۳۲۱	۱۷	دهستان ایوانکی
۱۱ ۶۸۹	۶۲	بخش کن
۴ ۷۵۵	۲۸	دهستان سرفقان
۱ ۲۲۸	۱	دهستان طرشت
۵ ۷۰۶	۲۵	دهستان ورد آورد
(۱)	(۱)	بخش حومه (۱)
۳ ۱۸ ۷۲۴	۱ ۰۴۶	شهرستان قزوین
۵۰ ۳۹۹	۱۲۰	بخش آج
۲۹ ۷۴۲	۶۶	دهستان خرقان شرقی
۲۰ ۶۵۷	۵۴	دهستان خرقان غربی
۴۵ ۴۶۷	۱۴۲	بخش بوئین زهرا
۴۵ ۴۶۷	۱۴۲	دهستان زهرا
۲۴ ۷۸۱	۷۵	بخش حومه
۲۴ ۷۸۱	۷۵	دهستان اقبال

(۱) - فاقد نقاط روستایی است .

دنباله جدول ۲ - مشخصات تقسیمات استان مرکزی در سال ۱۳۴۵

جمعیت روستایی	آبادیهای مسکون	تقسیمات استانی
۳۰ ۹۳۶	۱۰۸	بخش آبیک
۱۲ ۵۸۴	۴۵	دهستان بشاریات
۱۸ ۳۵۲	۶۳	دهستان کوهبایه
۴۰ ۴۰۳	۲۱۳	بخش رود بار الموت
۱۱ ۱۸۴	۷۲	دهستان الموت
۲۹ ۲۱۹	۱۴۱	دهستان رود بار
۲۹ ۶۶۶	۱۳۲	بخش طارم سفلی
۲۹ ۶۶۶	۱۳۲	دهستان طارم
۹۷ ۰۷۲	۲۵۶	بخش ضیاء آباد
۱۰ ۱۶۳	۳۴	دهستان افشاره
۱۷ ۱۴۴	۱۴	دهستان رامند
۲۷ ۰۸۸	۴۲	دهستان دودانگه
۴۲ ۶۷۷	۱۶۶	دهستان قاقزان و ایلات
۲۷۶ ۲۳۳	۵۶۹	شهرستان اراک
۶۶ ۶۹۹	۱۱۷	بخش حومه
۲۳ ۹۸۶	۵۲	دهستان فراهان سفلی
۱۳ ۵۹۷	۱۰	دهستان قره کهر سفلی
۲۹ ۱۱۶	۵۵	دهستان مشک آباد
۱۲۲ ۵۶۷	۲۸۱	بخش سریند
۴۵ ۳۰۱	۱۳۸	دهستان سریند
۱۷ ۸۲۷	۳۹	دهستان قره کهر علیا
۵۹ ۴۳۶	۱۰۴	دهستان کراز
۸۶ ۹۶۷	۱۷۱	بخش وفس
۲۰ ۸۰۴	۵۰	دهستان بزچلو
۵۸ ۶۸۲	۱۱۶	دهستان شرا
۷ ۴۸۱	۵	دهستان وفس

دنباله جدول ۲ - مشخصات تقسیمات استان مرکزی در سال ۱۳۴۵

جمعیت روستایی	آباد ای مسکون	تقسیمات استانی
۱۸۲ ۱۵۳	۶۳۹	شهرستان کرج
۴۱ ۱۷۲	۱۵۳	بخش حومه
۵ ۸۲۵	۳۲	دهستان ارتنگ
۳۰ ۱۲۹	۷۶	دهستان حومه
۵ ۲۱۸	۴۵	دهستان شهرستانک
۱ ۶۴۸	۳۳	بخش اشتهارد
۵۲۹	۱۱	دهستان اشتهارد
۱ ۱۱۹	۲۲	دهستان پلنگ آباد
۲۵ ۹۵۸	۱۹۷	بخش ساوجبلاغ
۳۴ ۵۲۶	۸۹	دهستان اکراد
۱۰ ۱۱۱	۵۶	دهستان انشاره
۵ ۹۷۴	۲۸	دهستان برغان
۱۵ ۳۴۷	۲۴	دهستان ساوجبلاغ
۵۱ ۷۰۵	۱۷۲	بخش شهریار
۱۱ ۱۹۳	۳۱	دهستان جوقین
۹ ۳۱۷	۵۸	دهستان رباط کریم
۳۱ ۱۹۵	۸۳	دهستان علیشاه عوض
۲۱ ۶۷۰	۸۴	بخش طالقان
۷ ۵۷۵	۲۶	دهستان بالا طالقان
۳ ۷۷۸	۲۳	دهستان پائین طالقان
۱۰ ۳۱۷	۳۵	دهستان میان طالقان
۱۰۶ ۱۷۷	۵۹۶	شهرستان ساوه
۲۷ ۱۲۲	۱۷۸	بخش حومه
۲۷ ۱۲۲	۱۷۸	دهستان حومه

دنیاله جدول ۲ - مشخصات نسبیات استان مرکزی در سال ۱۳۴۵

نسبیات استانی	آبادیهای سکون	جمعیت روستایی
بخش جعفرآباد	۴۲	۷ ۲۲۸
دستان جعفرآباد	۴۲	۷ ۲۲۸
بخش خرقان	۷۵	۲۱ ۹۹۳
دستان خرقان	۷۵	۲۱ ۹۹۳
بخش زرنند	۱۹۳	۲۵ ۰۷۶
دستان زرنند	۱۹۳	۲۵ ۰۷۶
بخش نوپران	۱۰۸	۲۴ ۷۵۸
دستان بیات	۲۹	۸ ۵۰۱
دستان زرنجای	۹	۲ ۶۱۴
دستان کوهپایه	۲۰	۸ ۸۳۰
دستان مزدقانچای	۵۰	۴ ۸۱۳
شهرستان تفرش	۲۷۶	۷۹ ۳۷۵
بخش حومه	۹۳	۲۰ ۲۸۱
دستان حومه	۳۹	۹ ۵۸۳
دستان رودبار	۵۴	۱۰ ۶۹۸
بخش آشتیان	۱۳	۶ ۱۴۶
دستان آشتیان	۱۳	۶ ۱۴۶
بخش خلجستان	۹۱	۱۸ ۳۷۶
دستان دستجرد	۴۶	۹ ۳۹۰
دستان راهجرد	۱۵	۳ ۹۹۲
دستان قاهان	۳۰	۴ ۹۹۴
بخش قراهان	۸۲	۲۴ ۵۷۲
دستان قراهان	۸۲	۲۴ ۵۷۲

دنباله جدول ۲ - مشخصات تقسیمات استان مرکزی در سال ۱۳۴۵

جمعیت روستایی	آبادیهای مسکون	تقسیمات استانی
۷۱ ۲۴۱	۳۳۹۰	شهرستان ری
۶۲ ۸۷۹	۲۸۷	بخش حومه
۲۶ ۱۷۴	۱۱۸	دهستان غارشرقی
۳۶ ۷۰۵	۱۶۹	دهستان غارغربی
۸ ۳۶۲	۵۲	بخش نقشابویه
۸ ۳۶۲	۵۲	دهستان نقشابویه
۶۷ ۱۸۲	۲۵۵	شهرستان کاشان
۱۰ ۳۴۰	۴۹	بخش آران
۱۰ ۳۴۰	۴۹	دهستان نوشآباد
۲۶ ۵۴۹	۸۱	بخش حومه
۴ ۷۲۰	۱۴	دهستان ابوزیدآباد
۱ ۱۱۳	۱۳	دهستان خرمدرست
۹ ۸۸۷	۲۲	دهستان مین
۲ ۹۳۴	۱۰	دهستان جوشقان استرک
۷ ۸۹۵	۲۲	دهستان راوند
۳۰ ۲۹۳	۱۲۵	بخش نمصر
۸ ۱۷۷	۲۵	دهستان جوشقان قالی
۴ ۰۱۵	۲۶	دهستان قهرود
۱۸ ۱۰۱	۷۴	دهستان نیاسر
۵۲ ۳۰۵	۱۷۹	شهرستان خمین
۵۲ ۳۰۵	۱۷۹	بخش حومه
۱۰ ۷۷۱	۳۱	دهستان چاپلق
۱۱ ۱۹۶	۳۸	دهستان حمزه لو
۸ ۷۲۱	۲۴	دهستان دالائی
۱۲ ۵۰۹	۴۵	دهستان رستاق
۹ ۱۰۸	۴۱	دهستان کله زن

د نیاله جدول ۲ - مشخصات تقسیمات استان مرکزی در سال ۱۳۴۵

جمعیت روستایی	آبادیهای مسکن	تقسیمات استانی
۴۵ ۵۹۸	۲۶۲	شهرستان قم
۲۵ ۱۰۳	۱۶۸	بخش حومه
۸ ۲۴۳	۷۴	دهستان قمرود
۶ ۵۶۳	۴۴	دهستان راهجرد
۹ ۰۱۹	۴۱	دهستان قنات
۱ ۲۷۸	۶	دهستان طغرود
۲۰ ۴۹۵	۹۴	بخش کهک
۱ ۷۷۲	۱۱	دهستان راونج
۱۴ ۰۸۵	۵۰	دهستان کهک
۴ ۶۳۸	۳۳	دهستان نیزار
۴۴ ۰۶۸	۲۵۹	شهرستان دماوند
۲۲ ۵۶۶	۱۵۱	بخش حومه
۷ ۳۵۶	۲۹	دهستان جابیان
۸ ۳۶۶	۶۸	دهستان حومه
۶ ۸۴۴	۵۴	دهستان کیلان
۲۱ ۵۰۲	۱۰۸	بخش فیروزکوه
۵ ۴۹۰	۲۶	دهستان جیلرود
۳ ۹۳۸	۲۲	دهستان پشتکوه
۵ ۹۶۹	۴۱	دهستان فیروزکوه
۶ ۱۰۵	۱۹	دهستان قزقانچای
۳۹ ۱۷۷	۱۶۴	شهرستان شمیرانات
۱۳ ۶۱۳	۴۳	بخش حومه
۱۳ ۶۱۳	۴۳	دهستان حومه

دنباله جدول ۲ - مشخصات تقسیمات استان مرکزی در سال ۱۳۴۵

جمعیت روستایی	آبادیهای مسکون	تقسیمات استانی
۹ ۱۵۶	۲۳	بخش رودبار قصران
۹ ۱۵۶	۲۳	دهستان رودبار قصران
۱۶ ۴۰۸	۹۸	بخش لواسانات
۵ ۷۱۶	۴۵	دهستان سیا هرود
۳ ۱۰۸	۱۳	دهستان لواسان بزرگ
۷ ۵۸۴	۴۰	دهستان لواسان کوچک
۲۹ ۴۳۹	۱۵۵	شهرستان گیسار
۲۹ ۴۳۹	۱۵۵	بخش حومه
۷ ۴۰۶	۳۴	دهستان آزادان
۶ ۳۵۵	۳۷	دهستان ریگان
۶ ۸۶۱	۴۲	دهستان قشلاق بزرگ
۸ ۸۱۷	۴۲	دهستان یاتری
۲۱ ۶۷۴	۱۲۵	شهرستان محلات
۱۲ ۳۰۹	۶۹	بخش حومه
۵ ۲۲۰	۲۹	دهستان خیره
۷ ۰۸۹	۴۰	دهستان تیمور
۹ ۳۶۵	۵۶	بخش دلجان
۳ ۳۸۸	۷	دهستان جاسب
۱ ۵۸۷	۲۰	دهستان دلجان
۳ ۰۲۲	۸	دهستان شهید ارد هال
۱ ۳۶۸	۲۱	دهستان تراق

• مأخذ: مرکز آمار ایران

جدول ۲ - وضع جوی شهرهای استان مرکزی در سال ۱۳۵۰

شهر	ارتفاع از سطح دریا (متر)	درجه حرارت (سانتیگراد)			میزان بارندگی سالانه (میلیمتر)	رطوبت نسبی		تعداد روزهای یخبندان
		حداکثر مطلق	متوسط درجه حرارت در سال	حداقل مطلق		ساعت ۶٪	ساعت ۱۲٪	
تبران	۱۱۹۱	۴۱/۰	۱۵/۷	-۱۲/۰	۲۹۵/۲	۵۰	۳۳	۷۰
نروین	۱۳۰۴	۴۰/۰	۱۳/۷	-۱۶/۰	۴۲۸/۴	۶۸	۴۱	۹۰
اراک	۱۷۵۴	۳۹/۰	۱۶/۷	-۲۲/۰	۵۵۴/۲	۶۰	۳۷	۸۵
کج	۱۳۲۱	۳۸/۵	۱۳/۲	-۱۷/۵	۳۱۱/۴	۰۰۰	۲۰	۹۵
ساره	۱۱۶۷	۴۲/۵	۱۷/۱	-۱۴/۰	۳۲۶/۵	۵۲	۴۲	۶۸
نفرس	۱۸۷۸	۳۵/۵	۱۱/۶	-۱۹/۵	۳۶۵/۱	۰۰۰	۵۱	۹۹
ری	۱۰۰۰	۴۰/۵	۰۰۰	-۱۷/۰	۰۰۰	۰۰۰	۰۰۰	۹۹
کاشان	۹۵۵	۴۶/۰	۱۸/۵	-۱۰/۰	۲۶۸/۰	۵۷	۳۵	۴۹
خمین	۱۷۵۰	-	-	-	۴۲۴/۵	-	-	-
قم	۹۲۸	۴۵/۰	۱۷/۹	-۱۲/۰	۳۲۶/۰	۴۹	۳۵	۵۲
دماوند	۲۰۷۷	۳۲/۰	۰۰۰	۰۰۰	۰۰۰	۰۰۰	۰۰۰	۵۹
شمیرانات (۱)	۱۵۳۰	۳۹/۰	۱۳/۱	-۱۰/۵	۵۳۱/۱	۵۹	۳۸	۷۹
کرمسار	۸۵۶	۴۱/۵	۱۴/۰	-۱۲/۵	۱۸۳/۰	۵۶	۴۸	۸۲
محلان	۱۷۴۷	۳۵/۲	۰۰۰	-۱۲/۰	۰۰۰	۰۰۰	۰۰۰	۷۳

(۱) - منظر نقاط شهری شمیرانات است

ماخذ: اداره کل هواشناسی کشور

جدول ۴ - مساحت و جمعیت شهرستانهای استان مرکزی در سال ۱۳۴۵

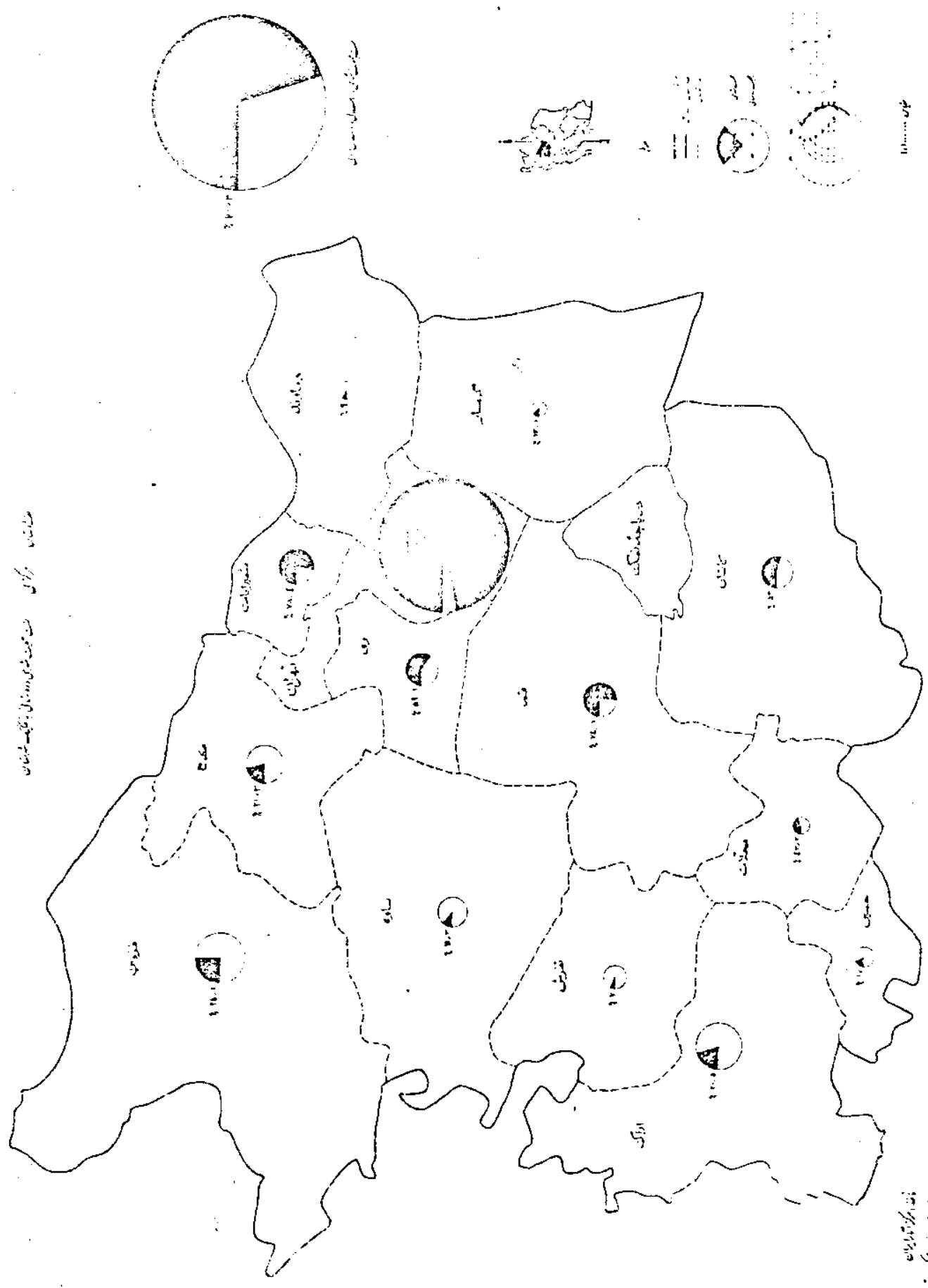
شهرستان	مساحت (کیلومتر مربع)	جمعیت (ساکن و غیر ساکن)	تراکم نسبی جمعیت (نفر/کیلومتر مربع)
کل استان	۹۱ ۵۱۹/۲	۴ ۹۸۴ ۰۶۳	۵۴/۵۰
تهران	۴ ۰۲۷/۴	۲ ۸۲۹ ۱۸۴	۷۰۲/۲۱
اراک	۸ ۷۶۴	۳۵۰ ۱۳۱	۴۰/۰۰
نفرس	۵ ۲۷۹/۵	۸۹ ۸۹۳	۱۷/۰
خمین	۲ ۰۲۲/۱	۶۲ ۸۹۲	۳۱/۱۰
دماوند	۵ ۸۹۴/۵	۵۸ ۲۹۰	۹/۸۰
ری	۲ ۶۳۵/۶	۱۷۵ ۱۴۲	۶۶/۵۰
ساره	۱۰ ۰۰۸	۱۴۲ ۵۱۴	۱۴/۲۰
شمیرانات	۱ ۶۴۵/۲	۲۰۰ ۸۰۸	۱۲۲/۰۰
قزوین	۱۴ ۵۵۰/۳	۴۲۹ ۲۰۷	۱۲۲/۱۰
قم (۱)	۱۲ ۳۲۹/۱	۱۸۰ ۲۳۵	۱۴/۶۱
کاشان	۹ ۷۹۷	۱۵۴ ۱۲۶	۱۵/۷۳
کرج	۵ ۷۶۷/۵	۲۳۳ ۲۱۱	۴۰/۲۲
کرمسار	۷ ۴۰۵/۷	۳۵ ۸۱۴	۸/۱۰
محلان	۳ ۳۹۳/۳	۴۲ ۶۱۶	۹/۷۰

(۱) - مساحت دریاچه قم با (۲ ۵۹۷) کیلومتر مربع بحساب آمده است.


• مأخذ: مرکز آمار ایران



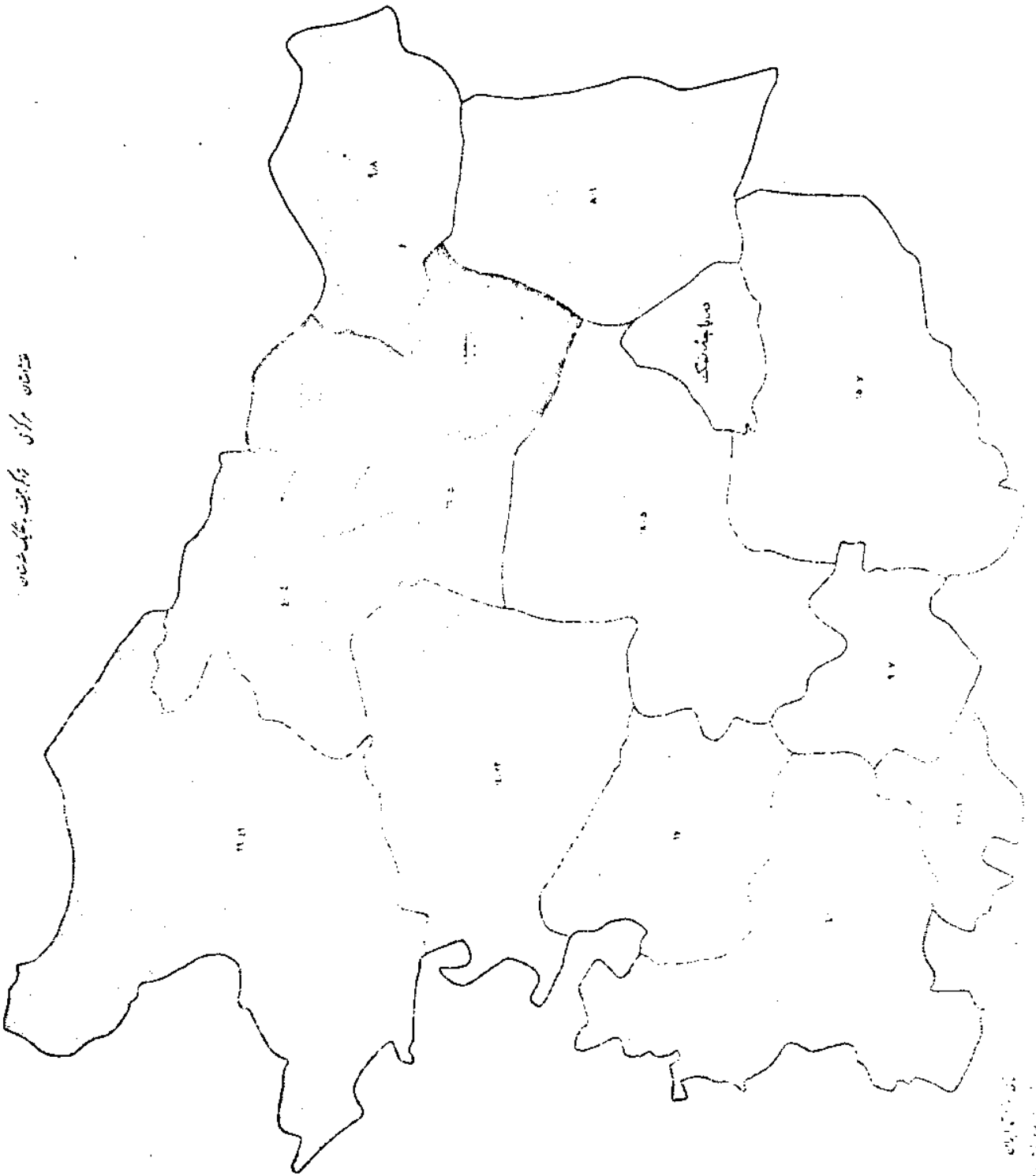
طابقه مکانی شیوه‌های تولید در استان



تولیدات کشاورزی
کشاورزی سنتی



مناطق مختلفه استان




شماره

- 1
- 2
- 3
- 4
- 5
- 6
- 7
- 8
- 9
- 10

مناطق مختلفه استان

شماره

مناطق مختلفه استان



جدول ۵ - جمعیت ساکن و غیر ساکن استان مرکزی بر حسب جنس و سال ۱۳۴۵

شهرستان	کل جمعیت	مرد	زن
کل استان	۴ ۹۸۴ ۰۶۳	۲ ۵۹۵ ۸۵۱	۲ ۳۸۸ ۲۱۲
تهران	۲ ۸۲۹ ۱۸۴	۱ ۴۸۲ ۵۷۷	۱ ۳۴۵ ۶۰۷
اراک	۲۵۰ ۱۳۱	۱۷۹ ۴۲۰	۱۷۰ ۷۱۱
تفرش	۸۹ ۸۹۳	۴۴ ۸۴۱	۴۵ ۰۵۲
خمین	۶۲ ۸۹۲	۳۱ ۹۱۸	۳۰ ۹۷۴
دماوند	۵۸ ۲۹۰	۲۹ ۲۷۵	۲۹ ۰۱۵
ری	۱۷۵ ۱۴۲	۹۳ ۲۰۴	۸۱ ۹۳۸
ساره	۱۴۲ ۵۱۴	۷۲ ۶۱۳	۶۹ ۹۰۱
شیرازات	۲۰۰ ۸۰۸	۱۰۴ ۴۳۲	۹۶ ۳۷۶
قزوین	۴۲۹ ۲۰۷	۲۲۴ ۰۸۴	۲۰۵ ۱۲۳
قم	۱۸۰ ۲۳۵	۹۲ ۸۶۴	۸۷ ۳۷۱
کاشان	۱۵۴ ۱۲۶	۷۷ ۸۱۶	۷۶ ۳۱۰
کرج	۲۳۲ ۲۱۱	۱۲۱ ۹۵۹	۱۱۱ ۲۵۲
گرمسار	۳۵ ۸۱۴	۱۸ ۳۸۷	۱۷ ۴۲۷
محلات	۴۲ ۶۱۶	۲۱ ۴۶۱	۲۱ ۱۵۵

ماخذ: مرکز آمار ایران

جدول ۶ - جمعیت ساکنان استان مرکزی

کل جمعیت			شهرستان
زن	مرد	مرد وزن	
۲ ۳۸۵ ۸۲۵	۲ ۵۹۳ ۲۴۶	۴ ۹۷۹ ۰۸۱	کل استان
۱ ۳۴۴ ۹۶۶	۱ ۴۸۲ ۸۲۴	۲ ۸۲۷ ۸۰۰	تهران
۱۷۰ ۶۷۶	۱۷۹ ۳۷۹	۳۵۰ ۰۵۵	اراک
۴۵ ۰۱۰	۴۴ ۷۹۳	۸۹ ۸۰۳	نفرس
۳۰ ۹۷۴	۳۱ ۹۱۸	۶۲ ۸۹۲	خمین
۲۸ ۸۰۸	۲۹ ۰۳۵	۵۷ ۸۴۳	داموند
۸۱ ۴۲۷	۹۲ ۶۳۹	۱۷۴ ۰۶۶	ری
۶۹ ۸۱۴	۷۲ ۵۲۸	۱۴۲ ۳۴۲	ساوه
۹۶ ۳۵۵	۱۰۴ ۴۱۲	۲۰۰ ۷۶۷	شمیرانات
۲۰۵ ۱۲۳	۲۲۴ ۰۸۴	۴۲۹ ۲۰۷	قزوین
۸۷ ۱۷۷	۹۲ ۶۸۵	۱۷۹ ۸۶۲	قم
۷۶ ۳۱۰	۷۷ ۸۱۶	۱۵۴ ۱۲۶	کاشان
۱۱۰ ۶۷۶	۱۲۱ ۳۴۸	۲۳۲ ۰۲۴	کرج
۱۷ ۳۶۴	۱۸ ۳۱۴	۳۵ ۶۷۸	کرمان
۲۱ ۱۵۵	۲۱ ۴۶۱	۴۲ ۶۱۶	سحلات

ماخذ: مرکز آمار ایران

نقاط روستایی			نقاط شهری		
وزن	مرد	مرد وزن	وزن	مرد	مرد وزن
۷۱۳۰۶۰	۷۶۰۰۵۱	۱۴۷۳۱۱۱	۱۶۷۲۷۷۵	۱۸۳۳۱۹۵	۳۰۳۹۷۰
۴۲۴۱۴	۴۸۱۴۱	۹۰۵۵۵	۱۳۰۲۵۵۲	۱۴۳۴۶۶۳	۲۷۳۷۲۴۵
۱۳۴۸۱۷	۱۴۳۲۳۳	۲۷۸۱۳۰	۳۵۷۷۹	۳۶۱۴۶	۷۱۹۲۵
۴۱۹۶۰	۴۱۵۲۰	۸۳۴۸۰	۳۰۵۰	۳۲۷۳	۶۳۲۳
۲۵۷۶۴	۲۶۵۴۱	۵۲۳۰۵	۵۲۱۰	۵۳۷۷	۱۰۵۸۷
۲۶۲۱۲	۲۶۲۴۰	۵۲۴۵۲	۲۵۹۶	۲۷۹۵	۵۳۹۱
۳۲۲۵۳	۳۸۹۸۸	۷۱۲۴۱	۴۹۱۷۴	۵۳۶۵۱	۱۰۲۸۲۵
۶۱۱۵۷	۶۳۶۲۰	۱۲۴۷۷۷	۸۶۵۷	۸۹۰۸	۱۷۵۶۵
۲۰۵۰۵	۲۲۷۷۶	۴۳۲۸۱	۷۵۸۵۰	۸۱۶۳۶	۱۵۷۴۸۶
۱۵۵۳۰۴	۱۶۵۸۵۸	۳۲۱۱۶۲	۴۹۸۱۹	۵۸۲۲۶	۱۰۸۰۴۵
۲۱۷۹۳	۲۳۷۷۷	۴۵۵۷۰	۶۵۳۸۴	۶۸۹۰۸	۱۳۴۲۹۲
۳۵۸۶۳	۳۶۵۳۰	۷۲۳۹۳	۴۰۴۴۷	۴۱۳۸۶	۸۱۷۳۳
۸۷۸۷۳	۹۴۷۵۹	۱۸۲۶۳۲	۲۲۸۰۳	۲۶۵۸۹	۴۹۳۹۲
۱۵۰۶۱	۱۵۸۹۴	۳۰۹۵۵	۲۳۰۳	۲۴۲۰	۴۷۲۳
۱۲۰۰۴	۱۲۱۷۴	۲۴۱۷۸	۹۱۵۱	۹۲۸۷	۱۸۴۳۸

جدول ۷ - جمعیت ساکن استان مرکزی برحسب گروه‌های سنی در سال ۱۳۴۵

شهرستان	کل جمعیت	۰ - ۱۴ ساله		۱۵ - ۶۴ ساله		۶۵ سال و بالاتر	
		تعداد	درصد	تعداد	درصد	تعداد	درصد
کل استان	۴ ۹۷۹ ۰۸۱	۱ ۱۵۶ ۷۶۶	۲۳/۳	۲ ۶۴۷ ۰۶۰	۵۳/۲	۱۷۵ ۲۵۵	۳/۵
تهران	۲ ۸۲۷ ۸۰۰	۱ ۳۶۶ ۰۴۹	۴۱/۲	۱ ۵۷۶ ۷۳۶	۵۵/۸	۸۵ ۰۱۵	۳/۰
اراک	۳۵۰ ۰۵۵	۱۶۸ ۰۹۸	۴۸/۰	۱۶۵ ۸۲۲	۴۷/۴	۱۶ ۱۳۵	۴/۶
غرفش	۸۹ ۸۰۳	۴۱ ۴۱۰	۴۶/۱	۴۴ ۰۲۲	۴۹/۰	۴ ۳۷۱	۴/۹
خمین	۶۲ ۸۹۲	۳ ۱۵۲۱	۵۰/۱	۲۸ ۵۳۶	۴۵/۴	۲ ۸۳۵	۴/۵
دماوند	۵۷ ۸۴۳	۲۷ ۳۹۱	۴۷/۴	۲۷ ۶۶۶	۴۷/۸	۲ ۷۸۶	۴/۸
ری	۱۷۴ ۰۶۶	۸۰ ۰۵۵	۴۶/۰	۸۹ ۰۱۸	۵۱/۱	۴ ۹۹۳	۲/۹
ساوه	۱۴۲ ۳۴۲	۶۶ ۷۲۷	۴۶/۹	۶۸ ۶۸۳	۴۸/۲	۶ ۹۳۲	۴/۹
شمیرانات	۲۰۰ ۷۶۷	۸۱ ۴۵۰	۴۰/۶	۱۱۲ ۶۸۴	۵۶/۱	۶ ۶۳۳	۳/۳
قزوین	۴۲۹ ۲۰۷	۱۹۲ ۹۴۳	۴۵/۰	۲۱۹ ۴۰۴	۵۱/۰	۱۶ ۸۶۰	۴/۰
نم	۱۷۹ ۸۶۲	۸۴ ۴۲۱	۴۶/۹	۸۶ ۳۴۲	۴۸/۰	۹ ۰۹۹	۵/۱
کاشان	۱۵۴ ۱۲۶	۷۰ ۸۷۸	۴۶/۰	۷۵ ۳۱۰	۴۸/۹	۷ ۹۳۸	۵/۱
کرج	۲۳۲ ۰۲۴	۱۰۷ ۸۳۹	۴۶/۵	۱۱۶ ۰۱۹	۵۰/۰	۸ ۱۶۶	۳/۵
گرمسار	۳۵ ۶۷۸	۱۷ ۴۲۴	۴۸/۸	۱۶ ۹۴۳	۴۷/۵	۱ ۳۱۱	۳/۷
سحلات	۴۲ ۶۱۶	۲۰ ۵۶۰	۴۸/۲	۱۹ ۸۷۵	۴۶/۷	۲ ۱۸۱	۵/۱

ماخذ: مرکز آمار ایران

جدول ۸ - جمعیت ساکنان استان مرکزی بر حسب دین در سال ۱۳۴۵

شهرستان	کل جمعیت	مسلمان	کلیص	زرتشتی	مسیحی			سایر ادیان
					ارمنی	آسوری	سایر	
کل استان	۴۹۷۹۰۸۱	۷۸۷۰۵۷۸	۴۱۷۱۷	۱۰۰۲۹	۷۵۲۵۴	۱۰۳۱۵	۱۵۳۲۴	۳۱۰۶۴
تهران	۲۸۲۷۸۰۰	۶۵۴۵۶۵	۱۱۷۱۶	۱۳۸۱	۷۲۱۴۳	۱۰۱۲۵	۱۰۵۹۱	۳۰۸۱۱
اراک	۳۵۰۰۵۵	۳۴۷۴۶۴	۲۷۳	۲۷	۱۰۵۰	۲	۳۷	۱۲۰۲
تفرش	۸۹۸۰۳	۸۹۷۳۲	۱۰	۲۸	۴	۰	۲	۲۷
خبین	۶۲۸۹۲	۶۲۷۲۰	۷۰	۶	۴۷	۰	۷	۴۲
دماوند	۵۷۸۴۳	۵۷۶۹۴	۱۶	۹	۷	۴	۱۴	۹۹
ری	۱۷۴۰۶۶	۱۷۲۷۶۵	۳۰	۱۰۴	۷۳	۱۴	۲۶	۱۰۵۴
ساوه	۱۴۲۳۴۲	۱۴۱۵۴۴	۱۴	۹	۴۵۶	۲	۱۱	۳۰۲
شمیرانات	۲۰۰۷۶۷	۱۹۲۲۳۴	۱۶۱۱	۲۷۷	۹۶۶	۵۴	۳۷۲۲	۲۳۴۵
قزوین	۴۲۹۲۰۷	۴۲۷۹۷۷	۲۶۷	۶۳	۱۷۹	۹۸	۱۲۶	۴۹۷
قم	۱۷۹۸۶۲	۱۷۹۶۸۳	۲۱	۲۲	۱۳	۳	۱۴	۱۰۶
کاشان	۱۵۴۱۲۶	۱۵۳۲۹۵	۷۷	۱۷	۱۷	۰	۹	۷۱۱
کرج	۲۳۲۰۲۴	۲۲۹۸۸۹	۴۳	۷۶	۲۷۸	۱۱	۹۰	۱۶۳۷
گرمسار	۳۵۶۷۸	۳۵۶۲۴	۳	۳	۴	۲	۳	۳۹
محلات	۴۲۶۱۶	۴۲۳۹۲	۸	۷	۱۷	۰	۴	۱۸۸

ماخذ: مرکز آمار ایران

جدول ۹ - جمعیت نقاط شهری استان مرکزی بر حسب محل تولد در سال ۱۳۴۵

نقاط شهری	کل جمعیت	متولدین در این شهرستان		متولدین در سایر شهرستانهای استان	متولدین در شهرستانهای دیگر	میانگین سالیانه از کثرت
		تعداد	درصد			
جمع	۳ ۵۰۰ ۹۷۰	۱ ۹۱۱ ۶۶۶	۵۴/۵	۴۹۰ ۵۶۳	۱ ۰۷۰ ۸۵۴	۳۲ ۹۲۷
تهران	۲ ۷۲۷ ۲۴۵	۱ ۴۰۵ ۹۳۱	۲۲۰/۳	۳۶۳ ۳۱۵	۹۴۰ ۶۷۳	۲۷ ۳۲۶
اراک	۷۱ ۹۲۵	۶۷ ۴۲۹	۹۳/۷	۱ ۷۱۱	۲ ۷۶۶	۱۹
تفرش	۶ ۳۲۳	۴ ۰۱۳	۶۳/۵	۲ ۱۷۸	۱۳۲	۰
خصه	۱۰ ۵۸۷	۹ ۳۳۳	۸۸/۲	۴۰۶	۸۴۵	۳
دماوند	۵ ۳۹۱	۴ ۷۴۴	۸۸/۰	۳۱۲	۳۳۴	۱
ری	۱۰۲ ۸۲۵	۳۸ ۲۸۴	۳۷/۲	۲۹ ۷۴۴	۳۴ ۶۰۳	۱۹۴
ساوه	۱۷ ۵۶۵	۱۶ ۶۶۸	۹۴/۹	۵۵۲	۳۴۰	۰
شعبانان	۱۵۷ ۴۸۶	۳۶ ۸۱۱	۲۳/۴	۶۸ ۳۱۶	۴۷ ۵۹۰	۴ ۷۶۹
قزوین	۱۰۸ ۰۴۵	۹۵ ۳۱۰	۲۸۳/۴	۳ ۳۴۱	۹۰۸۵	۳۰۹
قم	۱۳۴ ۶۹۲	۱۰۶ ۵۳۱	۷۹/۳	۱۰ ۷۶۸	۱۶ ۸۵۸	۱۳۵
کاشان	۸۱ ۷۳۳	۷۹ ۸۱۸	۹۶/۴	۸۶۰	۱۰۵۴	۱
کرج	۴۹ ۳۹۲	۳۶ ۰۹۴	۷۳/۰	۷ ۸۲۸	۱۵ ۳۱۴	۱۵۶
کرمان	۴ ۷۲۳	۳ ۵۲۲	۷۴/۶	۴۶۵	۷۳۴	۲
محلان	۱۸ ۴۳۸	۱۷ ۱۳۸	۱۸۶/۹	۷۶۷	۵۲۶	۷

مانند مرکز آمار ایران، نتایج سرشماری سال ۱۳۴۵

جدول ۱۰ - جمعیت ساکن نقاط روستایی استان مرکزی برحسب محل تولد در سال ۱۳۴۵

متولدین خارج از کشور	متولدین در شهرستانهای دیگر	متولدین در سایر شهرستانهای این استان	متولدین در این شهرستان		کل جمعیت	نقاط روستایی
			درصد	تعداد		
۴۵۹	۶۶ ۴۷۹	۷۳ ۹۶۹	۹۰/۴	۱ ۳۳۲ ۲۰۴	۱ ۴۷۳ ۱۱۱	جمع
۳۰	۷ ۳۲۵	۲ ۱۹۸	۸۹/۵	۸۱ ۰۰۲	۹۰ ۵۵۵	تهران
۱	۱ ۳۹۶	۵۴۶	۹۹/۳	۲۷۶ ۱۸۷	۲۷۸ ۱۳۰	اراک
۲	۲۸۳	۳۲ ۱۴۲	۶۱/۰	۵۰ ۹۵۳	۸۳ ۴۸۰	نفرس
۱	۹ ۶۷۷	۳۲۲	۸۰/۹	۴۲ ۳۰۵	۵۲ ۳۰۵	خمین
۲	۱ ۴۹۷	۱ ۱۴۱	۹۵/۰	۴۹ ۸۱۲	۵۲ ۴۵۲	دماوند
۶۵	۱۷ ۸۲۰	۱۴ ۳۶۳	۵۴/۷	۳۸ ۹۹۳	۷۱ ۲۴۱	ری
۱۲	۶۱۷	۱ ۰۷۱	۹۸/۶	۱۲۳ ۰۷۷	۱۲۴ ۷۷۷	ساره
۲۰۸	۴ ۵۶۸	۳ ۴۰۳	۸۱/۱	۳۵ ۱۰۲	۴۳ ۲۸۱	شیراز
۵۲	۲ ۵۹۰	۱ ۶۰۰	۹۸/۷	۳۱۶ ۹۲۰	۳۲۱ ۱۶۲	قزوین
۲	۵۴۵	۱ ۲۱۹	۹۶/۱	۴۳ ۸۰۴	۴۵ ۵۷۰	قم
۰	۲۶۳	۳۲۲	۹۹/۲	۷۱ ۸۰۸	۷۲ ۳۹۳	کاشان
۸۴	۱۷ ۸۴۹	۱۴ ۸۱۶	۸۲/۱	۱۴۹ ۸۸۳	۱۸۲ ۶۳۲	کرج
۰	۱ ۷۸۵	۴۴۳	۹۲/۸	۲۸ ۷۲۷	۳۰ ۹۵۵	گرمسار
۰	۱۶۴	۳۸۳	۹۷/۷	۲۳ ۶۳۱	۲۴ ۱۷۸	محلات

ماخذ: مرکز آمار ایران

جدول ۱۱ - مقایسه جمعیت و خانوار روستایی

جمعیت				شرح
درصد	مرد	درصد	مرد وزن	
۹/۱۷	۷۷۵ ۰۰۰	۹/۲۲	۱ ۵۲۰ ۸۰۰	استان مرکزی
۱۰۰/۰۰	۸ ۴۴۸ ۶۰۰	۱۰۰/۰۰	۱۶ ۴۸۴ ۱۰۰	کل کشور

ماخذ: مرکز آمار ایران، نتایج آمارگیری روستایی سال ۱۳۵۰.

جدول ۱۲ - مقایسه جمعیت روستایی ده ساله و

دارای همسر		جمعیت		شرح
درصد	تعداد	درصد	تعداد	
۹/۵۰	۲۹۹ ۱۰۰	۹/۲۹	۵۰۰ ۸۰۰	استان مرکزی
۹/۳۸	۳۰۶ ۳۰۰	۹/۲۰	۴۷۸ ۸۰۰	مرد
۱۰۰/۰۰	۳ ۱۴۸ ۱۰۰	۱۰۰/۰۰	۵ ۳۹۰ ۱۰۰	زن
۱۰۰/۰۰	۳ ۲۶۳ ۹۰۰	۱۰۰/۰۰	۵ ۱۹۹ ۸۰۰	کل کشور

ماخذ: مرکز آمار ایران، نتایج آمارگیری روستایی سال ۱۳۵۰.

کتابخانه مرکز آمار ایران
شماره ۳۱۵۶

استان مرکزی باکال کشورد رسال ۱۳۵۰

نسبت جنسی	میانگین افراد خانوار	خانوار		درصد	تعداد
		درصد	تعداد		
۱۰۳/۹	۴/۱	۹/۶۰	۳۱۰۹۰۰	۹/۲۸	۷۴۵۸۰۰
۱۰۵/۱	۵/۱	۱۰۰/۰۰	۳۲۲۷۲۰۰	۱۰۰/۰۰	۸۰۳۵۵۰۰

بیشتراستان مرکزی باکال کشورد رسال ۱۳۵۰

اظهارنشده		هرگزارد واج نکرده		بی همسر د اشرنوت یا طلاق	
درصد	تعداد	درصد	تعداد	درصد	تعداد
۵/۳۳	۴۰۰	۹/۲۲	۱۹۵۸۰۰	۴/۹۵	۵۵۰۰
۱۳/۴۸	۲۹۰۰	۸/۶۹	۱۲۷۱۰۰	۹/۴۰	۴۲۵۰۰
۱۰۰/۰۰	۷۵۰۰	۱۰۰/۰۰	۲۱۲۳۵۰۰	۱۰۰/۰۰	۱۱۱۰۰۰
۱۰۰/۰۰	۲۱۵۰۰	۱۰۰/۰۰	۱۴۶۲۳۰۰	۱۰۰/۰۰	۴۵۲۱۰۰

۲۷۴۹

جدول ۱۳ - تعداد خانوار میانگین افراد آن در استان مرکزی در سال ۱۳۴۵

خانوار روستایی		خانوار شهری		کل خانوار		شهرستان
میانگین	تعداد	میانگین	تعداد	میانگین	تعداد	
۴/۸	۳۰۸ ۴۶۰	۴/۸	۷۲۶ ۱۱۷	۴/۸	۱ ۰۳۴ ۶۵۷	کل استان
۴/۹	۱۸ ۱۶۹	۴/۸	۵۶۹ ۴۵۶	۴/۸	۵۸۷ ۶۲۵	تهران
۵/۱	۵۴ ۴۹۱	۵/۱	۱۴ ۰۴۸	۵/۱	۶۸ ۵۲۹	اراک
۴/۳	۱۹ ۲۳۳	۴/۸	۱ ۲۱۱	۴/۳	۲۰ ۵۲۴	تهران
۵/۱	۱۰ ۲۱۵	۵/۱	۲ ۰۵۳	۵/۱	۱۲ ۲۶۸	خمین
۵/۰	۱۰ ۴۹۰	۴/۷	۱ ۱۲۷	۴/۹	۱۱ ۶۱۷	داماد
۴/۷	۱۴ ۹۵۴	۴/۷	۲۱ ۵۱۱	۴/۷	۳۶ ۴۶۵	ری
۴/۵	۲۷ ۱۶۷	۴/۹	۳ ۵۴۳	۴/۶	۳۰ ۷۱۰	ساوه
۲/۶	۸ ۷۲۳	۵/۰	۳۱ ۱۷۰	۵/۰	۳۹ ۸۹۸	نمیرانات
۴/۶	۶۹ ۴۰۴	۵/۱	۲۰ ۹۳۲	۴/۷	۹۰ ۳۳۶	قزوین
۴/۵	۱۰ ۰۳۶	۴/۷	۲۸ ۴۲۲	۴/۶	۳۸ ۴۵۸	قم
۴/۲	۱۷ ۱۳۴	۴/۶	۱۷ ۵۸۹	۴/۴	۳۴ ۷۲۳	کاشان
۴/۹	۳۷ ۰۲۴	۴/۸	۱۰ ۰۹۹	۴/۹	۴۷ ۱۲۳	کرج
۵/۰	۶ ۱۵۵	۵/۰	۹۴۳	۵/۰	۷ ۰۹۸	کرمسار
۴/۵	۵ ۲۶۵	۴/۶	۴ ۰۰۸	۴/۵	۹ ۲۷۳	محلات

ماخذ: مرکز آمار ایران

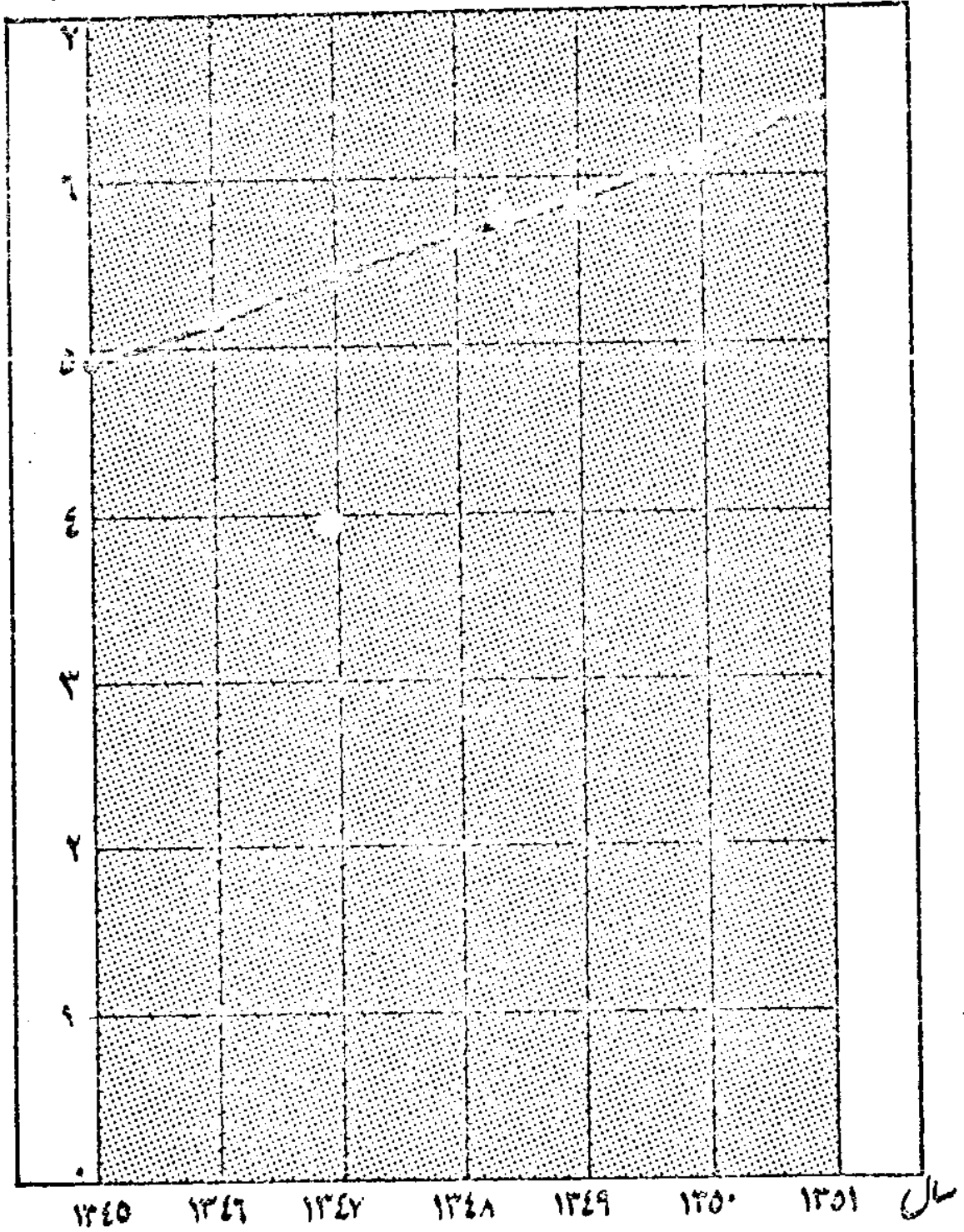
جدول ۱۴ - جمعیت روستایی استان مرکزی در سال ۱۳۵۰


زن	مرد	مرد و زن	گروه سنی
۷۴۵ ۸۰۰	۷۷۵ ۰۰۰	۱ ۵۲۰ ۸۰۰	جمع
۱۴۱ ۸۰۰	۱۴۱ ۲۰۰	۲۸۳ ۰۰۰	کثر از ۵ سال
۱۲۵ ۲۰۰	۱۳۲ ۰۰۰	۲۵۸ ۲۰۰	۵-۹ ساله
۱۵۵ ۹۰۰	۱۷۷ ۳۰۰	۳۳۳ ۲۰۰	۱۰-۱۹ ساله
۹۱ ۴۰۰	۷۰ ۵۰۰	۱۶۱ ۹۰۰	۲۰-۲۹ ساله
۹۴ ۱۰۰	۷۹ ۷۰۰	۱۷۳ ۸۰۰	۳۰-۳۹ ساله
۵۵ ۹۰۰	۷۲ ۶۰۰	۱۲۸ ۵۰۰	۴۰-۴۹ ساله
۸۱ ۵۰۰	۱۰۰ ۷۰۰	۱۸۲ ۲۰۰	۵۰ ساله و بالاتر

ماخذ: مرکز آمار ایران، نتایج آمارگیری روستایی سال ۱۳۵۰

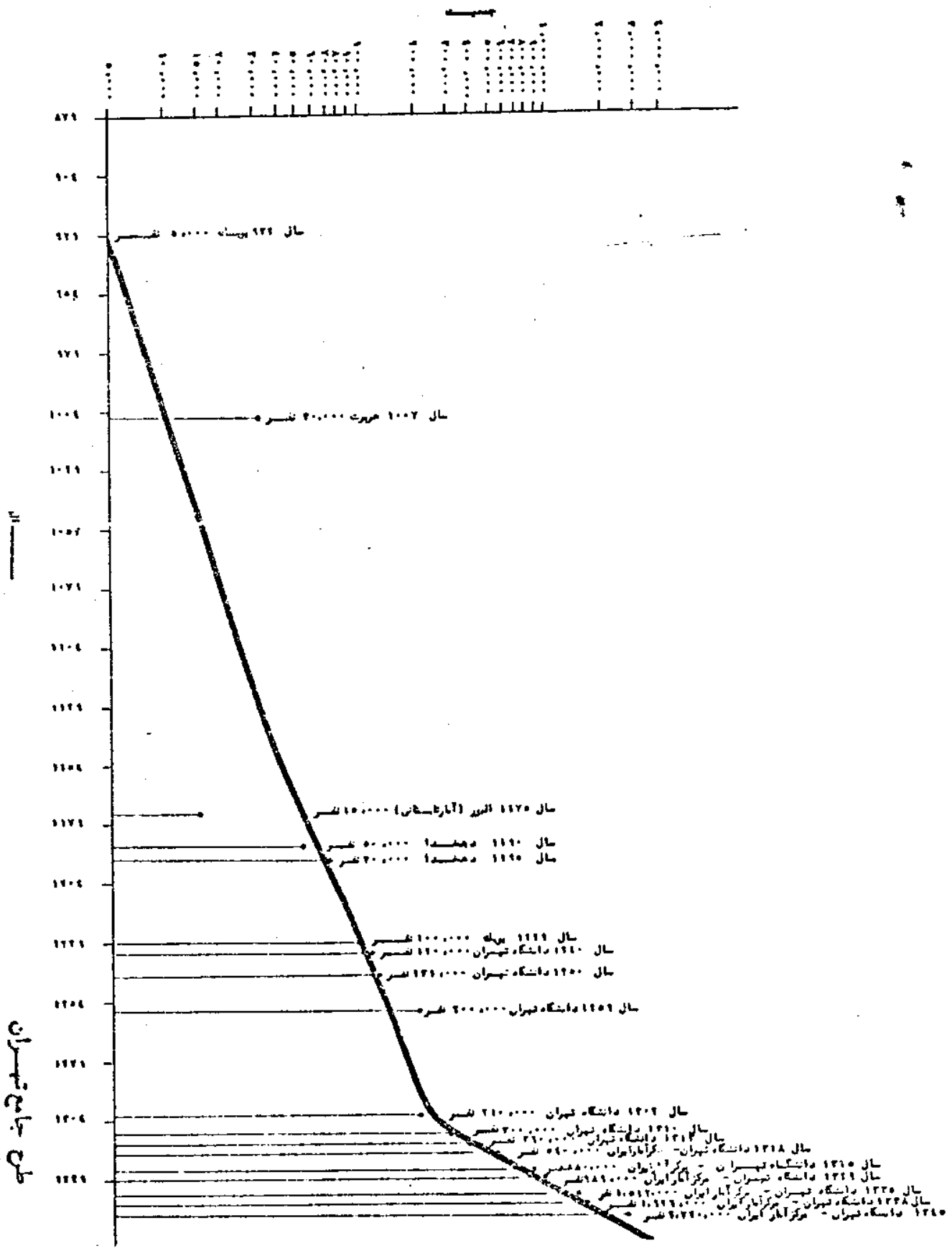
برآورد جمعیت استان مرکزی و سالهای مختلف

میلیون نفر





انرژی جمعیت تهران از سال ۸۸۰ شمسی





جدول ۱۵- رفایع چهارگانه ثبت شده در استان مرکزی در سال ۱۳۵۰

شهرستان	موالید			فوت			ازدواج	طلاق
	جمع	پسر	دختر	جمع	مرد	زن		
کرمان	۲۳۹ ۸۶۳	۱۲۱ ۶۱۶	۱۱۸ ۲۴۷	۳۰ ۶۶۸	۲۰ ۲۵۷	۱۰ ۴۱۱	۳۰ ۹۳۸	۴ ۸۴۳
شهری	۱۷۱ ۰۱۹	۸۶ ۷۷۰	۸۴ ۲۴۹	۲۲ ۱۴۶	۱۳ ۸۱۹	۸ ۳۲۷	۱۷ ۴۳۲	۳ ۸۱۵
روستایی	۶۸ ۸۴۴	۳۴ ۸۴۶	۳۳ ۹۹۸	۸ ۵۲۲	۷ ۴۳۸	۲ ۰۸۴	۱۳ ۵۰۶	۱ ۰۲۸
تهران	۱۳۵ ۳۰۳	۶۸ ۳۹۹	۶۶ ۹۰۴	۱۷ ۷۶۱	۱۰ ۷۳۹	۷ ۰۲۲	۱۵ ۹۷۴	۳ ۸۵۴
شهری	۱۳۰ ۹۷۳	۶۶ ۲۱۵	۶۴ ۷۵۸	۱۷ ۳۸۶	۱۰ ۴۴۷	۶ ۹۳۹	۱۱ ۸۴۸	۳ ۲۲۴
روستایی	۴ ۳۳۰	۲ ۱۸۴	۲ ۱۴۶	۳۷۵	۲۹۲	۸۳	۴ ۱۲۶	۱۳۰
اراک	۱۶ ۱۵۲	۸ ۲۴۳	۷ ۹۰۹	۲ ۲۴۶	۱ ۷۶۹	۴۷۷	۳ ۱۸۰	۲۳۲
شهری	۴ ۰۷۷	۲ ۰۹۷	۱ ۹۸۰	۸۳۴	۶۱۷	۲۱۷	۱ ۰۵۶	۵۱
روستایی	۱۲ ۰۷۵	۶ ۱۴۶	۵ ۹۲۹	۱ ۴۱۲	۱ ۱۵۲	۲۶۰	۲ ۱۲۴	۱۸۱
تفرش	۲ ۸۹۸	۱ ۵۱۶	۱ ۳۸۲	۴۹۳	۳۵۱	۱۴۲	۵۰۰	۱۵
شهری	۳۰۲	۱۴۴	۱۵۸	۱۱۹	۸۴	۳۵	۱۵۱	۳
روستایی	۲ ۵۹۶	۱ ۳۷۲	۱ ۲۲۴	۳۷۴	۲۶۷	۱۰۷	۳۵۴	۱۲
خمین	۲ ۹۸۴	۱ ۵۵۹	۱ ۴۲۵	۳۸۲	۳۰۲	۸۰	۵۸۰	۱۸
شهری	۴۹۳	۲۶۰	۲۳۳	۸۱	۶۴	۱۷	۲۲۴	۱۱
روستایی	۲ ۴۹۱	۱ ۲۹۹	۱ ۱۹۲	۳۰۱	۲۳۸	۶۳	۳۵۶	۷
دماوند	۳۰ ۶۰	۱ ۵۱۵	۱ ۵۴۵	۶۴۰	۳۷۳	۲۴۷	۳۵۸	۱۳
شهری	۴۳۶	۲۰۸	۲۲۸	۱۲۹	۷۵	۵۴	۱۷۸	۴
روستایی	۲ ۶۲۴	۱ ۳۰۷	۱ ۳۱۷	۴۹۱	۲۹۸	۱۹۳	۱۸۰	۹
ری	۱۰ ۶۷۴	۵ ۴۱۲	۵ ۲۶۲	۶۴۴	۴۷۴	۱۷۰	۳۹۲	۳۲
شهری	۷ ۷۵۵	۳ ۹۳۳	۳ ۸۲۲	۴۲۴	۳۰۴	۱۲۰	۲۵۳	۲۴
روستایی	۲ ۹۱۹	۱ ۴۷۹	۱ ۴۴۰	۲۲۰	۱۷۰	۵۰	۱۳۹	۸
ساوه	۵ ۴۵۲	۲ ۷۸۱	۲ ۶۷۱	۸۵۸	۶۴۱	۲۱۷	۸۷۳	۵۶
شهری	۷۰۲	۳۷۶	۳۲۶	۱۴۳	۱۱۰	۳۳	۴۶۸	۳۶
روستایی	۴ ۷۵۰	۲ ۴۰۵	۲ ۳۴۵	۷۱۵	۵۳۱	۱۸۴	۴۰۵	۲۰

دینالہ جدول ۵۰ - نتائج چهارگانه ثبت شده در استان مرکزی در سال ۱۳۵۰

طلاق	ازدواج	فوت			موالید			شهرستان
		زن	مرد	جمع	دختر	پسر	جمع	
۲۳	۳۱۶	۱۹۷	۳۷۶	۵۷۳	۴۴۴۳	۴۷۳۳	۹۱۷۶	شیرازان
۳۳	۲۵۲	۸۰	۱۶۶	۲۴۶	۲۶۸۲	۲۹۵۳	۵۶۳۵	شهری
۰	۱۴۴	۱۱۷	۲۱۰	۳۲۷	۱۷۶۱	۱۷۸۰	۳۵۴۱	روستایی
۲۱۱	۳۲۴۱	۲۴۳	۲۰۱۲	۱۷۷۵	۹۵۵۱	۹۸۳۹	۱۹۳۹۰	قزوین
۱۸۶	۱۱۳۵	۲۲۱	۴۷۹	۷۰۰	۱۹۵۹	۲۰۱۳	۳۹۷۲	شهری
۲۵	۲۱۰۶	۴۲۲	۱۶۵۳	۲۰۷۵	۷۵۹۲	۷۸۲۶	۱۵۴۱۸	روستایی
۲۲۶	۱۳۵۵	۲۹۸	۲۹۲	۱۲۵۰	۵۹۸۴	۵۵۹۷	۱۰۷۸۱	قزوین
۱۱۸	۱۱۶۸	۲۳۰	۶۹۸	۹۲۸	۴۰۱۳	۴۳۰۳	۸۳۱۶	شهری
۴	۸۷	۶۸	۲۹۴	۳۶۲	۱۱۷۱	۱۲۹۴	۲۴۶۵	روستایی
۹۷	۱۳۶۱	۳۸۳	۷۷۰	۱۱۵۳	۳۹۰۷	۳۹۶۱	۷۸۶۸	کاشان
۹۷	۴۸۰	۲۱۷	۲۴۵	۵۶۲	۱۵۱۰	۱۵۲۷	۳۰۳۷	شهری
۰	۸۸۱	۱۶۶	۴۹۵	۵۹۱	۲۳۹۷	۲۴۳۴	۴۸۳۱	روستایی
۱۴۱	۲۳۱۴	۳۹۴	۹۱۳	۱۳۵۷	۶۴۵۰	۶۴۲۰	۱۲۸۷۰	کرج
۲۸	۱۳۶	۹۹	۲۶۴	۳۶۳	۲۰۸۱	۲۱۸۲	۴۲۶۳	شهری
۱۱۳	۲۱۷۸	۲۹۵	۶۹۹	۹۹۴	۴۳۶۱	۴۳۳۸	۸۶۰۷	روستایی
۱۹	۳۱۲	۵۸	۱۸۱	۲۳۹	۷۱۷	۷۱۴	۱۴۳۱	کرسار
۰	۳۴	۲۲	۹۳	۱۱۵	۳۰۴	۳۲۱	۶۲۵	شهری
۱۹	۲۷۸	۳۶	۸۸	۱۲۴	۴۱۳	۳۹۳	۸۰۶	روستایی
۰	۱۹۷	۸۳	۱۹۴	۲۷۷	۸۹۷	۹۲۷	۱۸۲۴	محلات
۰	۴۹	۴۳	۷۳	۱۱۶	۱۹۵	۲۳۸	۴۳۳	شهری
۰	۱۴۸	۴۰	۱۲۶	۱۶۶	۷۰۲	۶۸۹	۱۳۹۱	روستایی

مأخذ: ثبت احوال استان مرکزی

جدول ۱۶ - جمعیت و مساحت و بالاتر روستایی استان مرکزی بر حسب وضع زناشویی در سال ۱۳۵۰

افراد زن	جمعیت	دارای همسر	بی همسر یا اطلاق	ازدواج هرگز نکرده	اظهار نشده
مرد					
جمع ۱۰ ساله و بالاتر	۵۰۰ ۸۰۰	۲۹۹ ۱۰۰	۵ ۵۰۰	۱۹۵ ۸۰۰	۴۰۰
۱- ۱۹ ساله	۱۷۷ ۳۰۰	۳ ۴۰۰	.	۱۷۳ ۹۰۰	.
۲- ۲۹ ساله	۷۰ ۵۰۰	۴۹ ۶۰۰	۲۰۰	۲۰ ۴۰۰	۳۰۰
۳- ۳۹ ساله	۷۹ ۷۰۰	۷۸ ۴۰۰	۲۰۰	۱ ۱۰۰	.
۴- ۴۹ ساله	۷۲ ۶۰۰	۷۱ ۷۰۰	۸۰۰	۱۰۰	.
۵- ۵۰ ساله و بالاتر	۱۰۰ ۷۰۰	۹۶ ۰۰۰	۴ ۳۰۰	۴۰۰	۱۰۰
زن					
جمع ۱۰ ساله و بالاتر	۴۷۸ ۸۰۰	۳۰۶ ۳۰۰	۴۲ ۵۰۰	۱۲۷ ۱۰۰	۲ ۹۰۰
۱- ۱۹ ساله	۱۵۵ ۹۰۰	۳ ۱۳۰۰	.	۱۲۲ ۶۰۰	۲ ۴۰۰
۲- ۲۹ ساله	۹۱ ۴۰۰	۸۶ ۴۰۰	۱ ۵۰۰	۳ ۵۰۰	.
۳- ۳۹ ساله	۹۴ ۱۰۰	۹۰ ۷۰۰	۲ ۶۰۰	۸۰۰	.
۴- ۴۹ ساله	۵۵ ۹۰۰	۵۰ ۰۰۰	۵ ۲۰۰	۳۰۰	۴۰۰
۵- ۵۰ ساله و بالاتر	۸۱ ۵۰۰	۴۷ ۹۰۰	۳۳ ۲۰۰	۳۰۰	۱۰۰

مأخذ: مرکز آمار ایران، نتایج آمارگیری جمعیت روستایی سال ۱۳۵۰.

د نساله جدول ۱۵ - وقایع چهارگانه ثبت شده در استان مرکزی در سال ۱۳۵۰

طلاق	ازدواج	فوت			موالید			شهرستان
		زن	مرد	جمع	دختر	پسر	جمع	
۲۳	۳۹۶	۱۹۷	۳۷۶	۵۷۳	۴۴۴۳	۴۷۳۳	۹۱۷۶	شمیرانات
۳۳	۲۵۲	۸۰	۱۶۶	۲۴۶	۲۶۸۲	۲۹۵۳	۵۶۳۵	شهری
۰	۱۴۴	۱۱۷	۲۱۰	۳۲۷	۱۷۶۱	۱۷۸۰	۳۵۴۱	روستایی
۲۱۱	۲۱۲۱	۶۴۳	۱۱۱۱	۱۷۷۵	۹۵۵۱	۹۸۳۹	۱۹۳۹۰	قزوین
۱۸۶	۱۱۳۵	۲۲۱	۴۷۹	۷۰۰	۱۹۵۹	۲۰۱۳	۳۹۷۲	شهری
۲۵	۲۱۰۶	۴۲۲	۱۶۵۳	۲۰۷۵	۷۵۹۲	۷۸۲۶	۱۵۴۱۸	روستایی
۱۲۲	۱۳۵۵	۲۹۸	۹۹۲	۱۲۹۰	۵۱۸۴	۵۵۹۷	۱۰۷۸۱	ق
۱۱۸	۱۱۶۸	۲۳۰	۶۹۸	۹۲۸	۴۰۱۳	۴۳۰۳	۸۳۱۶	شهری
۴	۸۷	۶۸	۲۹۴	۳۶۲	۱۱۷۱	۱۲۹۴	۲۴۶۵	روستایی
۹۷	۱۳۶۱	۳۸۳	۷۷۰	۱۱۵۳	۳۹۰۷	۳۹۶۱	۷۸۶۸	کاشان
۹۷	۴۸۰	۲۱۷	۳۴۵	۵۶۲	۱۵۱۰	۱۵۲۷	۳۰۳۷	شهری
۰	۸۸۱	۱۶۶	۴۶۵	۵۹۱	۲۳۹۷	۲۴۳۴	۴۸۳۱	روستایی
۱۴۱	۲۳۱۴	۳۹۴	۹۱۳	۱۳۵۷	۶۴۵۰	۶۴۲۰	۱۲۸۷۰	کرج
۲۸	۱۳۶	۹۹	۲۶۴	۳۶۳	۲۰۸۱	۲۱۸۲	۴۲۶۳	شهری
۱۱۳	۲۱۷۸	۲۹۵	۶۹۹	۹۹۴	۴۳۶۹	۴۳۳۸	۸۶۰۷	روستایی
۱۹	۳۱۲	۵۸	۱۸۱	۲۳۹	۷۱۷	۷۱۴	۱۴۳۱	گرمسار
۰	۳۴	۲۲	۹۳	۱۱۵	۳۰۴	۳۲۱	۶۲۵	شهری
۱۹	۲۷۸	۳۶	۸۸	۱۲۴	۴۱۳	۳۹۳	۸۰۶	روستایی
۰	۱۹۷	۸۲	۱۹۴	۲۷۷	۸۹۷	۹۲۷	۱۸۲۴	محلات
۰	۴۹	۴۳	۷۳	۱۱۶	۱۹۵	۲۳۸	۴۳۳	شهری
۰	۱۴۸	۴۰	۱۲۶	۱۶۶	۷۰۲	۶۸۹	۱۳۹۱	روستایی

ماخذ: ثبت احوال استان مرکزی

جدول ۱۶ - جمعیت ده ساله و بالاتر روستایی استان مرکزی بر حسب وضع زناشویی در سال ۱۳۵۰

اضهار بنده	هرگز از رواج نکرده	بی همسر یا اطلاق	دارای همسر	جمعیت	جنس و سن
					مرد
۴۰۰	۱۹۵۸۰۰	۵۵۰۰	۲۹۹۱۰۰	۵۰۰۸۰۰	جمع ۱۰ ساله و بالاتر
۰	۱۷۳۹۰۰	۰	۳۴۰۰	۱۷۷۳۰۰	۱۰ - ۱۹ ساله
۳۰۰	۲۰۴۰۰	۲۰۰	۴۹۶۰۰	۷۰۵۰۰	۲۰ - ۲۹ ساله
۰	۱۱۰۰	۲۰۰	۷۸۴۰۰	۷۹۷۰۰	۳۰ - ۳۹ ساله
۰	۱۰۰	۸۰۰	۷۱۷۰۰	۷۲۶۰۰	۴۰ - ۴۹ ساله
۱۰۰	۴۰۰	۴۳۰۰	۹۶۰۰۰	۱۰۰۷۰۰	۵۰ ساله و بالاتر
					زن
۲۹۰۰	۱۲۷۱۰۰	۴۲۵۰۰	۳۰۶۳۰۰	۴۷۸۸۰۰	جمع ۱۰ ساله و بالاتر
۲۴۰۰	۱۲۲۲۰۰	۰	۲۱۳۰۰	۱۵۵۹۰۰	۱۰ - ۱۹ ساله
۰	۳۵۰۰	۱۵۰۰	۸۶۴۰۰	۹۱۴۰۰	۲۰ - ۲۹ ساله
۰	۸۰۰	۲۶۰۰	۹۰۷۰۰	۹۴۱۰۰	۳۰ - ۳۹ ساله
۴۰۰	۳۰۰	۵۲۰۰	۵۰۰۰۰	۵۵۹۰۰	۴۰ - ۴۹ ساله
۱۰۰	۳۰۰	۳۳۲۰۰	۴۷۹۰۰	۸۱۵۰۰	۵۰ ساله و بالاتر

ماخذ: مرکز آمار ایران، نتایج آمارگیری جمعیت روستایی سال ۱۳۵۰

جدول ۱۷ - جمعیت ده ساله و بالاتر استان مرکزی

فعال از نظر اقتصادی			جمعیت ده ساله و بالاتر	شهرستان
بیکار	شاغل	جمع		
۸۳ ۳۷۹	۱ ۴۰۷ ۹۷۶	۱ ۴۹۱ ۳۵۵	۳ ۴۳۲ ۵۷۵	کل استان
۴۸ ۹۴۱	۹۸۰ ۵۱۱	۱ ۰۲۹ ۴۵۲	۲ ۴۷۳ ۳۱۷	شهری
۳۴ ۴۳۸	۴۲۷ ۴۶۵	۴۶۱ ۹۰۳	۱ ۵۹ ۲۵۸	روستایی
۳۹ ۶۰۴	۷۸۳ ۱۲۰	۸۲۲ ۷۲۴	۲ ۰۰۳ ۱۰۳	تهران
۳۷ ۹۱۹	۷۵۹ ۰۷۱	۷۹۶ ۹۹۰	۱ ۱۴۲ ۸۲۷	شهری
۱ ۶۸۵	۲۴ ۰۴۹	۲۵ ۷۳۴	۶۰ ۲۷۶	روستایی
۱۰ ۸۰۱	۱۰۷ ۵۵۳	۱۱۸ ۳۵۴	۲۲۵ ۶۱۵	ازاک
۱ ۲۴۹	۱۸ ۳۴۹	۱۹ ۵۹۸	۴۹ ۹۳۳	شهری
۹ ۵۵۲	۸۹ ۲۰۴	۹۸ ۷۵۶	۱۷۵ ۶۸۲	روستایی
۳ ۶۸۵	۲۳ ۶۱۱	۲۷ ۲۹۶	۵۹ ۸۹۶	نقرش
۱۸۶	۱ ۴۴۷	۱ ۶۳۳	۴ ۵۰۸	شهری
۳ ۴۹۹	۲۲ ۱۶۴	۲۵ ۶۶۳	۵۵ ۳۸۸	روستایی
۱ ۱۲۹	۱۹ ۵۲۲	۲۰ ۶۵۱	۳۹ ۳۷۴	خمین
۱۸۰	۲ ۱۹۷	۲ ۳۷۷	۶ ۹۲۴	شهری
۹۴۹	۱۷ ۳۲۵	۱۸ ۲۷۴	۳۲ ۴۵۰	روستایی
۹۵۳	۱۳ ۴۵۳	۱۴ ۴۰۶	۲۸ ۳۱۷	داموند
۱۳۳	۱ ۱۵۴	۱ ۲۸۷	۳ ۷۱۲	شهری
۸۲۰	۱۲ ۲۹۹	۱۳ ۱۱۹	۳۴ ۶۰۵	روستایی
۳ ۳۰۹	۴۶ ۹۸۸	۵۰ ۲۹۷	۱۱۴ ۸۸۱	ری
۲ ۰۴۱	۲۶ ۰۳۶	۲۸ ۰۷۷	۶۶ ۵۶۰	شهری
۱ ۲۶۸	۲۰ ۹۵۲	۲۲ ۲۲۰	۴۸ ۳۲۱	روستایی
۳ ۵۹۶	۳۷ ۳۰۴	۴۰ ۹۰۰	۹۳ ۰۵۸	ساوه
۴۴۸	۳ ۹۰۰	۴ ۳۴۸	۱۱ ۹۴۴	شهری
۳ ۱۴۸	۳۳ ۴۰۴	۳۶ ۵۵۲	۸۱ ۱۱۴	روستایی

برحسب وضع فعالیت اقتصادی در سال ۱۳۴۵

غیرفعال از نظر اقتصادی					
سایر	از کار افتاده	محصل	خانه دار	جمع	درصد فعال
۶۱ ۴۰۸	۱۰۴ ۶۷۸	۶۳۶ ۱۱۴	۱ ۰۸۹ ۰۲۰	۱ ۹۴۱ ۲۲۰	۴۳/۴
۴۲ ۴۹۲	۹۶ ۲۰۰	۵۴۶ ۳۹۱	۷۰۸ ۷۷۷	۱ ۴۴۳ ۸۶۵	۴۱/۶
۱۸ ۹۱۶	۵۸ ۴۷۳	۸۹ ۷۲۳	۳۳۰ ۳۴۳	۴۹۷ ۳۵۵	۴۸/۲
۳۶ ۴۹۳	۷۲ ۳۳۹	۴۴۸ ۳۴۲	۶۲۳ ۲۰۰	۱ ۱۸۰ ۳۷۹	۴۱/۱
۳۵ ۴۴۴	۶۹ ۰۲۹	۴۳۹ ۴۳۹	۶۰۱ ۹۳۵	۱ ۱۴۵ ۸۳۷	۴۱/۰
۱ ۰۴۹	۳ ۳۱۰	۸ ۹۱۳	۲۱ ۲۷۰	۳۴ ۵۴۲	۴۲/۷
۳ ۹۴۱	۱۷ ۲۴۹	۲۳ ۰۰۰	۶۳ ۰۲۱	۱۰۷ ۲۶۱	۵۲/۵
۵۸۱	۲ ۲۶۵	۱۲ ۴۰۲	۱۳ ۰۸۶	۳۰ ۲۳۵	۳۹/۳
۳ ۳۶۰	۱۳ ۹۸۴	۹ ۶۴۷	۴۹ ۹۳۵	۷۶ ۹۲۶	۵۶/۲
۱ ۹۸۲	۴ ۲۲۱	۵ ۹۱۳	۲۰ ۴۸۴	۳۲ ۶۰۰	۴۵/۶
۴۹	۱۴۱	۱ ۱۰۴	۱ ۵۸۱	۲ ۸۷۵	۳۶/۲
۱ ۹۳۳	۴ ۰۸۰	۴ ۸۰۹	۱۸ ۹۰۳	۲۹ ۷۲۵	۴۶/۳
۸۷۷	۲ ۶۸۱	۳ ۷۴۴	۱۱ ۴۲۱	۱۸ ۷۲۳	۵۲/۴
۹۸	۴۰۶	۱ ۶۶۰	۲ ۳۸۳	۴ ۵۴۷	۳۴/۳
۷۷۹	۲ ۲۷۵	۲ ۰۸۴	۹ ۰۳۸	۱۴ ۱۷۶	۵۶/۳
۴۲۱	۲ ۶۴۱	۵ ۰۰۷	۱۵ ۳۴۲	۲۳ ۹۱۱	۳۷/۶
۳۸	۲۵۱	۸۵۹	۱ ۲۷۷	۲ ۴۲۵	۳۴/۷
۳۸۳	۲ ۳۹۰	۴ ۶۴۸	۱۴ ۰۶۵	۲۱ ۴۸۶	۳۷/۹
۳ ۶۲۰	۴ ۳۹۷	۱۷ ۱۷۸	۳۹ ۳۸۹	۶۴ ۵۸۴	۴۳/۸
۹۴۰	۲ ۶۶۶	۱۱ ۳۸۳	۲۳ ۴۹۴	۳۸ ۴۸۳	۴۲/۲
۲ ۶۸۰	۱ ۷۳۱	۵ ۷۹۵	۱۵ ۸۹۵	۲۶ ۱۰۱	۴۶/۰
۲ ۷۳۲	۶۰۱۴	۸ ۸۹۵	۳۴ ۵۱۷	۵۲ ۱۵۸	۴۴/۰
۱۴۳	۶۵۰	۰ ۲ ۴۸۸	۴ ۳۱۵	۷ ۵۹۶	۳۶/۴
۲ ۵۸۹	۵ ۳۶۴	۶ ۴۰۷	۳۰ ۲۰۲	۴۴ ۵۶۲	۴۵/۱

دنیاله جدول ۱۷ - جمعیت ده ساله ایالات ترانستان مرکزی

فعال از نظر اقتصادی			جمعیت ده ساله ویالاتس	شهرستان
بیکار	شغلتن	جمع		
۲۰۹۸	۵۶۷۱۹	۵۹۳۱۷	۱۴۴۷۶۸	شمیرانات
۱۸۸۳	۴۵۹۱۳	۴۷۷۹۶	۱۱۵۶۷۵	شهری
۷۱۵	۱۰۸۰۶	۱۱۵۲۱	۲۹۰۹۳	روستایی
۹۳۵۴	۱۱۳۶۴۳	۱۲۲۹۹۷	۲۸۴۴۴۰	قزوین
۱۷۸۹	۳۰۷۹۲	۳۲۵۸۱	۷۶۳۱۴	شهری
۷۵۶۵	۸۲۸۵۱	۹۰۴۱۶	۲۰۸۱۲۶	روستایی
۳۰۳۹	۵۳۷۱۸	۵۶۷۵۷	۱۲۰۰۹۲	قم
۱۶۲۹	۳۸۰۰۲	۳۹۶۳۱	۹۰۷۶۳	شهری
۱۴۱۰	۱۵۷۱۶	۱۷۱۲۶	۲۹۳۲۹	روستایی
۱۵۸۳	۶۸۴۱۹	۷۰۰۰۲	۱۰۲۵۱۱	کاشان
۷۰۲	۲۳۶۵۳	۲۴۳۵۵	۵۴۶۵۲	شهری
۸۸۱	۲۴۷۶۶	۲۵۶۴۷	۴۷۸۵۹	روستایی
۲۳۵۶	۶۱۴۸۶	۶۳۸۴۲	۱۵۴۲۱۸	کرج
۵۳۸	۱۳۴۰۴	۱۳۹۴۲	۳۳۹۰۹	شهری
۱۸۱۸	۴۸۰۸۲	۴۹۹۰۰	۱۲۰۳۰۹	روستایی
۴۳۴	۸۶۲۹	۹۰۶۳	۱۲۹۶۲	گرمسار
۲۶	۱۱۳۴	۱۱۶۰	۳۲۱۹	شهری
۴۰۸	۷۴۹۵	۷۹۰۳	۲۰۷۴۳	روستایی
۹۳۸	۱۳۸۱۱	۱۴۷۴۹	۲۸۳۴۰	محللات
۲۱۸	۵۴۵۹	۵۶۷۷	۱۲۳۷۷	شهری
۷۲۰	۸۳۵۲	۹۰۷۲	۱۵۹۶۳	روستایی

ماخذ: مرکز آمار ایران

غیرفعال از نظر اقتصادی					
درصد زغال	جمع	خانه دار	محتل	ازکار افتاده	سایر
۴۱/۰	۸۵ ۴۵۱	۴۳ ۹۸۸	۳۴ ۰۴۶	۵ ۵۵۰	۶ ۸۶۷
۴۱/۳	۶۷ ۸۷۹	۳۳ ۰۴۶	۲۹ ۱۱۲	۴ ۱۵۵	۱ ۵۶۶
۳۹/۶	۱۷ ۵۷۲	۱۰ ۹۴۲	۴ ۹۳۴	۱ ۳۹۵	۳۰۱
۴۲/۲	۱۶۳ ۱۶۱	۱۱۳ ۳۴۱	۲۹ ۳۵۰	۱۴ ۵۷۹	۴ ۱۷۳
۴۲/۷	۴۳ ۷۲۳	۲۴ ۴۱۱	۱۴ ۵۳۳	۳ ۷۱۱	۱ ۰۷۸
۴۳/۴	۱۱۷ ۷۱۰	۸۸ ۹۳۰	۱۴ ۸۱۷	۱۰ ۸۶۸	۳ ۰۹۵
۴۷/۳	۶۳ ۳۳۵	۳۵ ۸۰۷	۱۷ ۹۸۵	۸ ۱۸۰	۱ ۳۶۳
۴۳/۷	۵۱ ۱۳۲	۲۷ ۸۲۷	۱۵ ۹۴۴	۶ ۳۳۸	۱۰ ۲۲۳
۵۸/۴	۱۲ ۲۰۲	۷ ۹۸۰	۲ ۰۴۱	۲ ۰۴۲	۱۴۰
۶۸/۳	۳۲ ۵۰۹	۱۵ ۰۹۱	۹ ۳۴۹	۷ ۰۲۸	۱ ۳۰۱
۶۲/۹	۲۰ ۲۹۷	۹ ۷۵۱	۶ ۵۷۶	۳ ۴۱۳	۵۵۷
۷۴/۵	۱۲ ۲۱۲	۵ ۳۴۰	۲ ۷۷۳	۲ ۶۱۵	۴۸۴
۴۱/۴	۹۰ ۳۷۶	۵۷ ۵۲۸	۲۳ ۳۹۲	۷ ۰۹۷	۲ ۳۵۹
۴۱/۱	۱۹ ۹۶۷	۱۱ ۱۱۴	۶ ۷۴۷	۱ ۵۰۴	۶۰۲
۴۱/۵	۷۰ ۴۰۹	۴۶ ۴۱۴	۱۶ ۶۴۵	۵ ۵۹۳	۱ ۷۵۷
۳۷/۸	۱۴ ۸۹۹	۸ ۲۷۰	۵ ۵۰۱	۹۰۱	۲۲۷
۳۶/۰	۲ ۰۵۹	۹۸۶	۹۶۱	۷۷	۳۵
۳۸/۱	۱۲ ۸۴۰	۳۸۸	۴ ۵۴۰	۸۲۴	۱۹۲
۵۲/۰	۱۳ ۵۹۱	۷ ۶۱۶	۳ ۸۲۲	۱ ۸۰۱	۲۱۳
۴۵/۹	۶ ۷۰۰	۳ ۵۷۱	۲ ۱۹۲	۷۹۹	۱۳۸
۵۶/۸	۶ ۸۹۱	۴ ۰۴۵	۱ ۶۷۰	۱ ۰۰۲	۱۷۴

جدول ۱۸ - جمعیت روستایی ده ساله و بالاتر استان مرکزی

جمع		جمعیت ده ساله و بالاتر		جنس
		درصد	تعداد	
درصد	تعداد	درصد	تعداد	
۱/۳	۴۸۳ ۲۰۰	۱/۳	۹۷۹ ۶۰۰	مرد و زن
۸/۸	۳۸۳ ۲۰۰	۱/۳	۵۰۰ ۸۰۰	مرد
۱۲/۲	۱۰۰ ۰۰۰	۱/۲	۴۷۸ ۸۰۰	زن

توضیح: درصد ها نسبت به کل کشور محاسبه شده است.

ماخذ: مرکز آمار ایران، نتایج آمارگیری روستایی سال ۱۳۵۰.

جدول ۱۹ - جمعیت روستایی ده ساله و بالاتر استان مرکزی

فعال از نظر اقتصادی		جمعیت ده ساله و بالاتر		جنس
درصد	تعداد	درصد	تعداد	
۱/۳	۴۸۳ ۲۰۰	۱/۳	۹۷۹ ۶۰۰	مرد و زن
۸/۸	۳۸۳ ۲۰۰	۱/۳	۵۰۰ ۸۰۰	مرد
۱۲/۲	۱۰۰ ۰۰۰	۱/۲	۴۷۸ ۸۰۰	زن

توضیح: درصد ها نسبت به کل کشور محاسبه شده است.

ماخذ: مرکز آمار ایران، نتایج آمارگیری روستایی سال ۱۳۵۰.

برحسب وضع فعالیت اقتصادی در سال ۱۳۵۰

غیرفعال از نظر اقتصادی		فعال از نظر اقتصادی					
درصد	تعداد	بیکار در جستجوی کار		بیکار زمینی		شانسل	
		درصد	تعداد	درصد	تعداد	درصد	تعداد
۹/۲	۴۹۶۴۰۰	۸/۲	۶۱۰۰	۶/۱	۳۹۵۰۰	۹/۸	۴۲۷۶۰۰
۱۱/۶	۱۱۷۶۰۰	۸/۲	۶۱۰۰	۷/۲	۳۹۳۰۰	۹/۰	۳۳۷۸۰۰
۸/۶	۳۷۸۸۰۰	۰	۰	۰/۲	۲۰۰	۱۳/۸	۹۹۸۰۰

برحسب وضع فعالیت اقتصادی در سال ۱۳۵۰

غیرفعال از نظر اقتصادی							
سایر		خانه دار		محصل		جمع	
درصد	تعداد	درصد	تعداد	درصد	تعداد	درصد	تعداد
۸/۲	۳۳۸۰۰	۱/۳	۳۳۶۰۰۰	۱۳/۸	۱۲۶۶۰۰	۹/۲	۴۹۶۴۰۰
۸/۱	۲۲۴۰۰	x	x	۱۲/۱	۹۵۲۰۰	۱۱/۶	۱۱۷۶۰۰
۸/۵	۱۱۴۰۰	۸/۳	۳۳۶۰۰۰	۱۷/۳	۳۱۴۰۰	۸/۶	۳۷۸۸۰۰

جدول ۲۰ - جمعیت ده ساله ویالات تروپیکال استان مرکزی بر حسب وضع فعالیت اقتصادی در سال ۱۳۵۰

غیرفعال از نظر اقتصادی	فعال از نظر اقتصادی				جمعیت	جنس و ششمن
	بیکار در جستجوی کار	بیکار فصلی	شاغل	جمع		
						مرد و زن
۴۹۶۴۰۰	۶۱۰۰	۳۹۵۰۰	۴۳۷۶۰۰	۴۸۳۲۰۰	۹۷۹۶۰۰	جمع ۱۰ ساله ویالات
۲۱۰۶۰۰	۲۹۰۰	۷۱۰۰	۱۱۲۶۰۰	۱۲۱۶۰۰	۳۳۳۲۰۰	۱۰-۱۹ ساله
۷۳۴۰۰	۱۳۰۰	۵۴۰۰	۸۱۸۰۰	۸۸۵۰۰	۱۶۱۹۰۰	۲۰-۲۹ ساله
۷۶۲۰۰	۴۰۰	۷۵۰۰	۸۹۷۰۰	۹۷۶۰۰	۱۷۳۸۰۰	۳۰-۳۹ ساله
۴۶۳۰۰	۶۰۰	۷۵۰۰	۷۲۱۰۰	۸۳۲۰۰	۱۲۸۵۰۰	۴۰-۴۹ ساله
۸۹۹۰۰	۹۰۰	۱۲۰۰۰	۷۹۴۰۰	۱۲۳۰۰	۱۸۲۲۰۰	۵۰ ساله ویالات
						مرد
۱۱۷۶۰۰	۶۱۰۰	۳۹۳۰۰	۳۳۷۸۰۰	۳۸۳۲۰۰	۵۰۰۸۰۰	جمع ۱۰ ساله ویالات
۹۷۸۰۰	۲۹۰۰	۷۱۰۰	۶۹۵۰۰	۷۹۵۰۰	۱۷۷۳۰۰	۱۰-۱۹ ساله
۴۳۰۰	۱۳۰۰	۵۴۰۰	۵۹۵۰۰	۶۶۲۰۰	۷۰۵۰۰	۲۰-۲۹ ساله
۷۰۰	۴۰۰	۷۳۰۰	۷۱۳۰۰	۷۹۰۰	۷۹۷۰۰	۳۰-۳۹ ساله
۵۰۰	۶۰۰	۷۵۰۰	۶۴۰۰۰	۷۲۱۰۰	۷۲۶۰۰	۴۰-۴۹ ساله
۱۴۳۰۰	۹۰۰	۱۲۰۰۰	۷۳۵۰۰	۸۶۴۰۰	۱۰۰۷۰۰	۵۰ ساله ویالات
						زن
۳۷۸۸۰۰	.	۲۰۰	۹۹۸۰۰	۱۰۰۰۰۰	۴۷۸۸۰۰	جمع ۱۰ ساله ویالات
۱۱۲۸۰۰	.	.	۴۳۱۰۰	۴۳۱۰۰	۱۵۵۹۰۰	۱۰-۱۹ ساله
۶۶۱۰۰	.	.	۲۲۳۰۰	۲۲۳۰۰	۹۱۴۰۰	۲۰-۲۹ ساله
۷۵۵۰۰	.	۲۰۰	۱۸۴۰۰	۱۸۶۰۰	۹۴۱۰۰	۳۰-۳۹ ساله
۴۵۸۰۰	.	.	۱۰۱۰۰	۱۰۱۰۰	۵۵۹۰۰	۴۰-۴۹ ساله
۷۵۶۰۰	.	.	۵۹۰۰	۵۹۰۰	۸۱۵۰۰	۵۰ ساله ویالات

مأخذ: مرکز آمار ایران نتایج آمارگیری جمعیت روستایی ۱۳۵۰

جدول ۲۱ - جمعیت شاغل در ساله و بالانتر روستایی استان مرکزی بر حسب سمت در شغل در سال ۱۳۵۰

جنس و سن	جمع شاغلین	کارفرمایان	کارکنان مستقل	مستخدمین دولت	مزد و حقوق گیران	کارکنان نامیای و کارآموزان بدون مزد	اظهار نشده
مرد وزن							
جمع ۱۰ ساله و بالانتر	۴۳۷ ۶۰۰	۵ ۰۰۰	۱ ۶۱ ۷۰۰	۹ ۹۰۰	۱۰۸ ۳۰۰	۱۴۲ ۸۰۰	۱۶۰۰
۱۹-۱۰ ساله	۱۱۲ ۶۰۰	۴۰۰	۴ ۱۰۰	۱۰۰	۲۷ ۸۰۰	۸۰ ۱۰۰	۱۰۰
۲۹-۲۰ ساله	۸۱ ۸۰۰	۵۰۰	۲۳ ۶۰۰	۳ ۶۰۰	۲۲ ۶۰۰	۳۱ ۰۰۰	۵۰۰
۳۹-۳۰ ساله	۸۱ ۷۰۰	۸۰۰	۴۴ ۱۰۰	۳ ۱۰۰	۲۲ ۶۰۰	۱۸ ۷۰۰	۸۰۰
۴۹-۴۰ ساله	۷۴ ۱۰۰	۱ ۰۰۰	۴۴ ۱۰۰	۱ ۶۰۰	۱۹ ۰۰۰	۸ ۱۰۰	۳۰۰
۵۰ ساله و بالانتر	۷۹ ۴۰۰	۲۳۰۰	۵۳ ۸۰۰	۱ ۵۰۰	۱۶ ۷۰۰	۴ ۹۰۰	۲۰۰
مسرد							
جمع ۱۰ ساله و بالانتر	۳۳۷ ۸۰۰	۴ ۴۰۰	۱ ۶۴ ۹۰۰	۸ ۸۰۰	۹۷ ۶۰۰	۶۰ ۷۰۰	۱ ۴۰۰
۱۹-۱۰ ساله	۶۹ ۵۰۰	۴۰۰	۳ ۸۰۰	۱۰۰	۲۲ ۴۰۰	۴۲ ۸۰۰	۰
۲۹-۲۰ ساله	۵۹ ۵۰۰	۴۰۰	۲۲ ۲۰۰	۲ ۸۰۰	۲۱ ۵۰۰	۱۲ ۴۰۰	۲۰۰
۳۹-۳۰ ساله	۷۱ ۳۰۰	۸۰۰	۴۳ ۴۰۰	۲ ۸۰۰	۲۰ ۳۰۰	۳۳۰۰	۷۰۰
۴۹-۴۰ ساله	۶۴ ۰۰۰	۷۰۰	۴۲ ۹۰۰	۱ ۶۰۰	۱۷ ۶۰۰	۹۰۰	۳۰۰
۵۰ ساله و بالانتر	۷۳ ۵۰۰	۲ ۱۰۰	۵۲ ۶۰۰	۱ ۵۰۰	۱۵ ۸۰۰	۱۳۰۰	۲۰۰
زن							
جمع ۱۰ ساله و بالانتر	۹۹ ۸۰۰	۶۰۰	۴ ۸۰۰	۱ ۱۰۰	۱۰ ۷۰۰	۸۲ ۱۰۰	۵۰۰
۱۹-۱۰ ساله	۴۳ ۱۰۰	۰	۳۰۰	۰	۵ ۴۰۰	۳۷ ۳۰۰	۱۰۰
۲۹-۲۰ ساله	۲۲ ۳۰۰	۱۰۰	۱ ۴۰۰	۸۰۰	۱ ۱۰۰	۱۸ ۶۰۰	۳۰۰
۳۹-۳۰ ساله	۱۸ ۴۰۰	۰	۷۰۰	۳۰۰	۱ ۹۰۰	۱۵ ۴۰۰	۱۰۰
۴۹-۴۰ ساله	۱۰ ۱۰۰	۳۰۰	۱ ۲۰۰	۰	۱ ۴۰۰	۷ ۲۰۰	۰
۵۰ ساله و بالانتر	۵ ۹۰۰	۲۰۰	۱ ۲۰۰	۰	۹۰۰	۳ ۶۰۰	۰

مأخذ: مرکز آمار ایران، نتایج آمارگیری روستایی ۱۳۵۰.

جدول ۲۲ - جمعیت شاغل در ساله و بالانسر

شهرستان	جمع شاغلیین	کارفرمایان	کارکنان مستقل
کل استان	۱ ۴۰۷ ۹۷۶	۴۴ ۲۵۹	۳۸۰ ۹۲۱
شهری	۹۸۰ ۵۱۱	۳۹ ۰۶۴	۱۸۷ ۸۰۶
روستایی	۴۲۷ ۴۶۵	۵ ۱۹۵	۱۹۳ ۱۱۵
تهران	۷۸۳ ۱۲۰	۳۱ ۸۵۲	۱۴۹ ۱۳۷
شهری	۷۵۹ ۰۷۱	۴۱ ۲۴۵	۱۴۰ ۶۶۱
روستایی	۲۴ ۰۴۹	۶۰۷	۸ ۴۷۳
اراک	۱۰۷ ۵۵۳	۱ ۵۶۱	۴۶ ۱۷۰
شهری	۱۸ ۳۴۹	۱ ۰۵۹	۴ ۳۴۷
روستایی	۸۹ ۲۰۴	۵۰۲	۴۱ ۶۲۳
تفرش	۲۳ ۶۱۱	۱۶۷	۱۴ ۰۸۳
شهری	۱ ۴۴۷	۱۵	۷۳۲
روستایی	۲۲ ۱۶۴	۱۵۲	۱۳ ۳۵۱
خمین	۱۹ ۵۲۲	۱۲۱	۹ ۲۵۷
شهری	۲ ۱۹۷	۱۶	۸۰۱
روستایی	۱۷ ۳۲۵	۱۰۵	۸ ۴۵۶
دماوند	۱۳ ۴۵۳	۱۳۵	۶ ۷۵۱
شهری	۱ ۱۵۴	۳۱	۴۷۱
روستایی	۱۲ ۲۹۹	۱۰۴	۶ ۲۸۰
ری	۴۶ ۹۸۸	۱ ۰۲۸	۸ ۴۲۳
شهری	۲۶ ۰۳۶	۵۰۶	۴ ۰۹۲
روستایی	۲۰ ۹۵۲	۵۲۲	۴ ۳۳۱
ساوه	۳۷ ۳۰۴	۶۲۸	۱۷ ۲۸۸
شهری	۳ ۹۰۰	۲۱۸	۸۸۴
روستایی	۳۳ ۴۰۴	۴۱۰	۱۶ ۴۰۴

اظهار ششده	کارآموزان بدون مزد	کارکنان نامبلی بدون مزد	مزد و حقوق بگیران	مستخدمین دولت
۹۲۸۴	۶۰۰۹	۴۵۸۰۸	۶۷۶۰۰۳	۲۴۵۶۶۲
۶۱۷۳	۴۷۶۲	۸۷۴۳	۴۹۸۹۷۱	۲۳۴۱۹۲
۲۱۱۱	۱۲۴۷	۳۷۰۶۵	۱۷۷۰۳۲	۱۰۷۰۰
۴۹۰۴	۲۷۸۶	۳۳۳۸	۳۹۱۰۷۱	۲۰۰۰۳۵
۴۸۱۴	۲۷۶۰	۲۹۸۶	۳۷۷۹۶۰	۱۹۸۶۴۵
۹۰	۲۶	۳۵۲	۱۳۱۱۱	۱۳۹۰
۵۸۳	۵۱۷	۹۵۳۶	۴۴۹۲۴	۴۶۶۲
۱۳۱	۳۴۸	۲۱۰	۹۰۵۳	۳۵۰۱
۴۵۲	۳۶۹	۹۳۱۶	۳۵۸۷۱	۷۶۱
۴۳۷	۷۵	۵۰۱۴	۵۱۱۴	۷۲۱
۶	۸	۹۹	۳۰۸	۲۷۹
۴۳۱	۶۷	۲۹۱۵	۴۸۰۶	۴۳۲
۲۱۲	۱۳۴	۲۳۷۱	۶۹۱۸	۵۰۹
۳۰	۱۵	۳۲	۹۱۵	۳۸۸
۱۸۲	۱۱۹	۲۳۳۹	۶۰۰۳	۱۲۱
۱۰۸	۴۲	۶۱۲	۴۴۹۴	۱۳۱۰
۹	۷	۳۴	۳۱۹	۲۸۳
۹۹	۳۵	۵۷۹	۴۱۷۵	۱۰۲۷
۳۰۳	۱۲۵	۵۲۶	۳۳۰۱۹	۳۵۵۴
۱۶۸	۸۹	۱۰۸	۱۸۱۸۸	۲۸۸۵
۱۳۵	۳۶	۴۲۸	۱۴۸۳۱	۶۶۹
۴۲۱	۱۲۸	۱۹۵۹	۱۵۵۶۵	۱۳۰۷
۱۸	۱۰	۱۵۰	۱۸۷۳	۷۴۷
۴۱۱	۱۱۸	۱۸۰۹	۱۳۶۹۲	۵۶۰

دنیاله جدول ۲۲ - جمعیت شاغل ده ساله ویالاتسر

کارکنان مستقل	کارفرمایان	جمع شاغلین	شهرستان
۹ ۷۶۸	۲ ۵۵۴	۵ ۶۷۱۹	شمیرانات
۶ ۲۸۲	۲ ۲۲۷	۴ ۵۰۹۱۳	شهری
۲ ۴۸۵	۲۲۷	۱۰ ۸۰۶	روستایی
۵۹ ۱۳۸	۲ ۲۷۳	۱۱۳ ۶۴۳	قزوین
۸ ۱۲۶	۱ ۴۴۶	۳۰ ۷۹۷	شهری
۵۱ ۰۱۲	۸۲۷	۸۲ ۸۵۲	روستایی
۱۰ ۹۰۸	۱ ۲۶۶	۵۳ ۷۱۸	قم
۸ ۱۴۱	۳ ۲۰۴	۳۸ ۰۰۲	شهری
۲ ۷۶۷	۶۲	۱۵ ۷۱۶	روستایی
۲۳ ۶۶۵	۷۳۸	۶۸ ۴۱۹	کاشان
۹ ۵۷۷	۵۷۷	۲۳ ۶۵۳	شهری
۱۴ ۰۸۸	۲۶۱	۳۴ ۷۶۶	روستایی
۱۷ ۷۰۵	۱ ۶۴۱	۶۱ ۴۸۶	کج
۱ ۹۱۴	۳۰۴	۱۳ ۴۰۴	شهری
۱۵ ۷۹۱	۱ ۳۳۷	۴۸ ۰۸۲	روستایی
۴ ۴۴۷	۵۲	۸ ۶۲۹	کرمسار
۳۸۲	۶	۱ ۱۳۴	شهری
۴ ۰۶۵	۴۶	۷ ۴۹۵	روستایی
۴ ۱۸۴	۱۴۳	۱۳ ۸۱۱	محلات
۱ ۴۹۵	۱۱۰	۵ ۴۵۹	شهری
۲ ۶۸۹	۳۳	۸ ۳۵۲	روستایی

ماخذ: مرکز آمار ایران

استان مرکزی برحسب سمت در شغل در سال ۱۳۴۵

مستند بین دولت	مزد و حقوق بگیران	کارکنان فامیلی بدون مزد	کارآموزان بدون مزد	اظهار نشده
۱۲۰۰۹	۳۰۷۴۴	۹۲۷	۲۰۵	۵۱۲
۱۱۰۱۰	۲۵۴۲۷	۲۱۵	۱۹۰	۴۵۷
۱۹۹	۵۳۱۷	۷۱۲	۱۱	۵۵
۱۱۱۷۲	۳۱۰۴۶	۸۹۰۰	۳۰۴	۸۱۰
۹۶۷۶	۱۰۸۴۶	۳۳۴	۱۰۲	۱۵۲
۱۴۹۶	۲۰۲۰۰	۸۴۵۶	۲۰۲	۸۵۸
۳۵۸۲	۳۶۷۶۳	۷۵۶	۲۷۰	۱۷۳
۳۳۷۴	۲۴۴۹۹	۴۴۹	۳۱۸	۱۱۷
۲۰۸	۱۲۲۶۴	۳۰۷	۵۲	۵۶
۱۷۶۶	۳۴۳۶۴	۷۱۳۷	۳۲۴	۳۲۵
۱۴۶۷	۱۸۲۰۰	۳۴۶۹	۲۳۸	۱۲۵
۲۹۹	۱۶۱۶۴	۳۶۶۸	۸۶	۲۰۰
۳۷۵۳	۳۳۰۷۸	۴۰۱۳	۹۰۹	۳۸۷
۱۷۶۹	۸۳۶۲	۸۱	۸۶۰	۱۱۴
۱۹۸۴	۲۴۷۱۶	۳۹۳۲	۴۹	۲۷۳
۹۳۶	۲۹۴۷	۱۸۲	۲۴	۴۱
۳۸۲	۳۳۵	۱۱	۱۶	۲
۵۵۴	۲۶۱۲	۱۷۱	۸	۳۶
۷۷۶	۵۹۵۶	۲۵۲۶	۱۶۶	۶۰
۵۸۶	۲۶۸۶	۴۵۵	۱۷۰	۳۰
۱۹۰	۳۲۷۰	۲۰۷۱	۶۹	۳۰

جدول ۲۳ - جمعیت شاغل دره ساله و الا تراستان

توليدات صنعتی	استخراج معدن وا استخراج سنگ	کشاورزی و چنگبانی و شکار و ماهیگیری	جمع شاغلین
۲۷۲ ۸۸۰	۵ ۶۲۱	۲۷۰ ۴۰۴	۱ ۴۰۷ ۹۷۶
۲۷۶ ۶۳۳	۱۰۰۳	۲۷ ۵۶۲	۹۸۰ ۵۱۱
۱۶ ۲۵۷	۴ ۶۱۸	۲۴۲ ۸۴۲	۴۲۷ ۷۱۵
۲۰۲ ۹۴۹	۵۵۹	۲۳ ۹۱۹	۷۸۳ ۱۲۰
۱۹۹ ۸۰۱	۴۴۱	۹۰۱۱	۷۵۹ ۰۷۱
۳۰۹۸	۱۱۸	۱۴۹۰۸	۲۴ ۳۱
۲۴ ۳۸۹	۵۹	۴۴ ۹۶۷	۱۰۷ ۵۵۳
۶۰۹۳	۳۱	۴۶۲	۱۸ ۲۴۹
۲۷۷۹۶	۲۸	۴۴ ۴۹۳	۸۹ ۲۰۴
۶۰۵۹	۲۱۴	۱۳۰۴۶	۲۳ ۶۱۱
۳۱۶	۰	۴۵۰	۱ ۴۴۷
۵ ۷۴۳	۲۱۴	۱۲ ۵۹۶	۲۲ ۱۶۴
۵ ۹۸۰	۴۰	۹ ۱۷۰	۱۹ ۵۲۲
۲۹۹	۳	۲۷۷	۲ ۱۹۷
۵ ۵۸۱	۳۷	۸ ۸۹۳	۱۷ ۳۳۵
۱۰۹۹	۳۴	۸ ۵۰۳	۱۳ ۴۵۳
۱۴۹	۰	۲۱۲	۱ ۱۵۴
۹۵۰	۳۴	۸ ۲۹۱	۱۲ ۲۹۹
۱۷۷۰۴	۴۸۲	۱۰۹۶۰	۴۶ ۹۸۸
۱۱۰۸۳	۲۵۳	۱ ۵۹۴	۲۶ ۰۳۶
۶ ۶۲۱	۲۲۹	۹ ۳۶۶	۲۰ ۹۵۲
۶ ۶۷۱	۴۵	۲۰ ۲۶۴	۲۷ ۳۰۴
۵۵۷	۲	۶۷۲	۳ ۹۰۰
۶ ۱۱۴	۴۳	۱۴ ۵۹۲	۲۳ ۴۰۴

مرکزی برحسب فعالیت‌های عمده در سال ۱۳۴۵

فعالیت‌هایی که بطور کفایت شرح داده نشده است	خدمات	حمل و نقل و انبارداری و ارتباطات	بازرگانی	برق - گاز - آب و خدمات بهداشتی	ساختمان
۳۵ ۹۱۸	۳۲۱ ۵۹۶	۷۷ ۷۲۴	۱۷۸ ۹۸۲	۲۱ ۳۳۴	۱۲۳ ۵۰۷
۲۷ ۷۶۷	۲۹۹ ۷۹۴	۷۱ ۴۶۱	۱۶۵ ۷۹۴	۲۰ ۲۰۷	۹۰ ۲۹۰
۸ ۱۵۱	۲۱ ۸۰۲	۶ ۲۷۳	۱۳ ۱۸۸	۱ ۱۲۷	۳۳ ۲۱۷
۲۳ ۲۷۳	۲۴۶ ۹۱۸	۶۰ ۱۳۲	۱۳۸ ۸۱۹	۱۷ ۰۴۲	۶۹ ۵۰۹
۲۲ ۸۰۵	۲۴۵ ۱۱۱	۵۹ ۵۳۰	۱۳۷ ۸۶۱	۱۶ ۸۴۱	۶۷ ۶۲۰
۴۶۸	۱ ۸۰۷	۶۰۲	۹۵۸	۲۰۱	۱ ۸۸۹
۱ ۳۴۸	۷ ۲۹۷	۲ ۵۲۵	۴ ۷۲۵	۱۹۴	۱۲ ۰۴۹
۴۷۷	۴ ۰۷۷	۲ ۰۰۷	۳ ۷۷۵	۱۴۱	۱ ۷۲۴
۸۷۱	۳ ۲۲۰	۴۶۸	۱ ۹۵۰	۵۳	۱۰ ۳۲۵
۷۶۳	۱ ۱۸۶	۲۳۲	۷۵۲	۲۷	۱ ۳۳۲
۵۶	۳۴۷	۳۳	۱۳۸	۱۱	۱۱۶
۷۰۷	۸۵۹	۱۹۹	۶۱۴	۱۶	۱ ۲۱۶
۵۰۸	۱ ۲۶۸	۱۲۲	۷۱۰	۳۹	۱ ۶۸۵
۱۰۰	۶۰۹	۹۷	۴۳۸	۳۰	۳۳۴
۴۰۸	۶۵۹	۲۵	۲۷۲	۹	۱ ۴۴۱
۲۳۰	۱ ۲۸۲	۷۰۱	۶۷۸	۷۶	۸۰۰
۱۶	۳۴۰	۸۱	۲۰۱	۲۴	۱۳۱
۲۱۴	۹۴۲	۶۲۰	۴۷۷	۵۲	۷۱۹
۱ ۱۷۹	۵ ۱۷۷	۱ ۸۷۸	۴ ۰۷۲	۷۷۶	۴ ۷۶۰
۸۳۸	۴ ۰۷۶	۱ ۳۷۷	۳ ۰۹۲	۶۰۹	۳ ۱۱۴
۳۴۱	۱ ۱۰۱	۵۰۱	۹۸۰	۱۶۷	۱ ۶۴۶
۱ ۳۰۲	۲ ۸۰۹	۱ ۱۹۷	۱ ۳۷۱	۳۰۴	۳ ۱۷۱
۱۶۶	۱ ۰۰۶	۳۵۳	۱۳۵	۸۱	۶۱۴
۱ ۱۳۶	۱ ۸۰۳	۳۴۴	۱ ۲۰۰	۱۵	۲ ۵۵۷

دنباله جدول ۲۳ - جمعیت شاغل در ساله و بالاتر

تولیدات صنعتی	استخراج معدن و استخراج سنگ	کشاورزی و باغبانی و ماهیگیری	جمع شاغلین	شهرستان
۷۱۲۴	۷۱۱	۷۸۱۲	۲۶۷۱۰	شیراز
۶۳۵۴	۸۲	۲۴۶۳	۴۰۹۱۳	شهری
۷۶۹	۶۲۸	۵۴۲۹	۱۰۸۰۶	روستایی
۹۰۰۷	۱۰۰۸	۶۷۶۴۱	۱۱۳۶۴۳	قزوین
۵۴۰۶	۸	۲۳۴۱	۳۰۷۹۲	شهری
۲۶۰۱	۱۰۰۰	۶۳۳۰۰	۲۲۸۰۰۱	روستایی
۲۱۶۸۲	۸۸۴	۸۰۶۰	۵۳۷۱۸	قم
۱۵۸۴۲	۱۱۲	۲۳۷۴	۳۸۰۰۲	شهری
۵۸۴۰	۷۷۲	۵۶۸۶	۱۵۷۱۶	روستایی
۴۳۵۹۳	۶۸	۱۳۳۷۸	۶۸۴۱۹	کاشان
۲۳۲۹۱	۳	۲۵۶۴	۲۳۶۵۳	شهری
۲۰۳۰۲	۶۵	۱۰۸۱۴	۲۴۷۶۶	روستایی
۹۸۰۰	۱۰۵۸	۳۴۲۹۸	۶۱۴۸۶	کن
۴۲۷۸	۴۸	۲۲۶۴	۱۳۴۰۴	شهری
۵۵۲۳	۱۰۱۰	۳۲۰۳۴	۴۸۰۸۲	روستایی
۹۱۴	۶۹	۴۸۳۷	۸۶۲۹	کرسار
۱۵۷	۷	۱۳۲	۱۱۳۴	شهری
۷۵۷	۶۲	۴۷۰۵	۷۴۹۵	روستایی
۵۹۱۰	۳۹۰	۳۴۶۹	۱۳۸۱۱	محلات
۲۳۵۷	۱۲	۷۳۴	۵۴۵۹	شهری
۳۵۵۳	۳۷۸	۲۷۳۵	۸۳۵۲	روستایی

استان مرکزی برحسب فعالیت‌های عمده در سال ۱۳۴۵

فعالیت‌هایی که بطور کافی شرح داده نشده است	خدمات	حمل و نقل و انبارداری و ارتباطات	بازرگانی	برق - گاز - آب و خدمات بهداشتی	ساختمان
۲۰۲۱	۲۱۷۰۸	۲۱۴۵	۶۸۲۶	۱۰۴۱	۷۲۵۲
۱۸۵۱	۲۰۱۵۵	۱۸۵۲	۶۳۵۵	۹۷۱	۵۸۲۹
۱۷۰	۱۵۵۳	۲۹۳	۴۷۱	۷۰	۱۴۲۳
۲۴۵۷	۱۵۸۵۴	۲۶۸۶	۶۴۷۸	۶۴۲	۷۷۷۰
۵۱۲	۱۱۵۰۳	۲۰۵۳	۲۹۸۶	۵۳۵	۲۴۴۸
۱۹۴۵	۴۳۵۱	۶۳۳	۲۵۹۲	۱۰۷	۵۳۲۲
۴۶۰	۶۷۰۰	۲۸۱۹	۶۶۴۶	۴۸۳	۵۹۸۴
۲۸۴	۵۸۲۷	۲۵۸۲	۵۸۴۷	۴۶۰	۴۶۶۴
۱۷۶	۸۶۳	۲۳۷	۷۹۹	۲۳	۱۳۲۰
۵۱۳	۳۰۰۴	۹۵۲	۳۳۲۴	۳۵۱	۳۲۳۶
۲۵۷	۲۲۹۱	۷۰۷	۲۶۳۹	۳۰۰	۱۵۹۷
۲۵۶	۷۱۳	۲۴۵	۶۸۵	۴۷	۱۶۳۹
۱۶۷۶	۶۱۰۹	۱۵۳۰	۲۶۱۵	۴۴۹	۳۹۵۱
۳۲۳	۳۲۵۲	۵۶۴	۱۱۱۳	۱۲۵	۱۴۳۷
۱۳۵۳	۲۸۵۷	۹۶۶	۱۵۰۲	۳۲۴	۲۵۱۴
۷۲	۹۸۰	۵۷۵	۵۵۲	۵۴	۵۷۶
۹	۴۱۴	۸۰	۲۰۰	۲۴	۱۱۱
۶۳	۵۶۶	۴۹۵	۳۵۲	۳۰	۴۶۵
۹۱۶	۱۳۰۴	۲۴۰	۶۴۴	۵۶	۱۳۸۲
۷۳	۷۹۶	۱۹۵	۶۰۸	۴۳	۶۴۱
۴۳	۵۰۸	۴۵	۳۳۶	۱۳	۷۴۱

ماخذ: مرکز آمار ایران

جدول ۲۴ - جمعیت شاغل ده ساله و بالاتر روستایی

مدیران و کارمندان دفتری و اجرایی و اداری	کارکنان حرفه‌ای و فنی	جمع شاغلین	جنس و سن
			مرد وزن
۱۹۰۰	۴۲۰۰	۴۳۷۶۰۰	جمع ده ساله و بالاتر
.	.	۱۱۲۶۰۰	۱۰-۱۹ ساله
۹۰۰	۲۱۰۰	۸۱۸۰۰	۲۰-۲۹ ساله
۶۰۰	۹۰۰	۸۹۷۰۰	۳۰-۳۹ ساله
۳۰۰	۵۰۰	۷۴۱۰۰	۴۰-۴۹ ساله
۱۰۰	۲۰۰	۷۶۴۰۰	۵۰ ساله و بالاتر
			مرد
۱۷۰۰	۳۳۰۰	۳۳۷۸۰۰	جمع ده ساله و بالاتر
.	.	۶۹۵۰۰	۱۰-۱۹ ساله
۷۰۰	۱۵۰۰	۵۹۶۰۰	۲۰-۲۹ ساله
۶۰۰	۶۰۰	۷۱۳۰۰	۳۰-۳۹ ساله
۳۰۰	۵۰۰	۶۴۰۰۰	۴۰-۴۹ ساله
۱۰۰	۷۰۰	۷۳۵۰۰	۵۰ ساله و بالاتر
			زن
۲۰۰	۹۰۰	۹۹۸۰۰	جمع ده ساله و بالاتر
.	.	۴۳۱۰۰	۱۰-۱۹ ساله
۲۰۰	۶۰۰	۲۲۳۰۰	۲۰-۲۹ ساله
.	۳۰۰	۱۸۴۰۰	۳۰-۳۹ ساله
.	.	۱۰۱۰۰	۴۰-۴۹ ساله
.	.	۵۹۰۰	۵۰ ساله و بالاتر

ماخذ: مرکز آمار ایران، نتایج آمارگیری روستایی ۱۳۵۰.

استان مرکزی برحسب مشاغل عمده در سال ۱۳۵۰

مشاغل غیرقصابیل طبقه بندی	کارکنان در امور تولید و استخراج	کارکنان در امور مربوط به کشاورزی و امور وابسته	کارکنان در امور مربوط به خدمات	کارکنان در امور مربوط به فروش
۱۰۰	۱۵۷۰۰۰	۲۴۵۶۰۰	۱۳۸۰۰	۱۴۶۰۰
.	۵۷۷۰۰	۵۱۸۰۰	۲۵۰۰	۶۰۰
۲۰۰	۳۱۳۰۰	۳۸۳۰۰	۱۹۰۰	۲۱۰۰
۷۰۰	۳۱۷۰۰	۴۸۸۰۰	۳۴۰۰	۳۶۰۰
.	۱۹۶۰۰	۴۶۷۰۰	۲۴۰۰	۴۶۰۰
.	۱۱۷۰۰	۶۰۰۰۰	۳۶۰۰	۳۳۰۰
۷۰۰	۶۳۸۰۰	۲۴۰۸۰۰	۱۳۳۰۰	۱۴۶۰۰
.	۱۵۰۰۰	۵۱۴۰۰	۲۵۰۰	۶۰۰
.	۱۵۷۰۰	۳۷۷۰۰	۱۸۰۰	۲۱۰۰
۷۰۰	۱۴۳۰۰	۴۸۱۰۰	۳۴۰۰	۳۶۰۰
.	۱۱۵۰۰	۴۴۸۰۰	۲۳۰۰	۴۶۰۰
.	۷۳۰۰	۵۸۸۰۰	۳۳۰۰	۳۳۰۰
۲۰۰	۹۳۲۰۰	۴۸۰۰	۵۰۰	.
.	۴۲۷۰۰	۴۰۰	.	.
۲۰۰	۲۰۶۰۰	۶۰۰	۱۰۰	.
.	۱۷۴۰۰	۷۰۰	.	.
.	۸۱۰۰	۱۹۰۰	۱۰۰	.
.	۴۴۰۰	۱۲۰۰	۳۰۰	.

دنیاله جدول ۲۲ - جمعیت شاغل ده ساله ویالانسر

شهرستان	جمع شاغلین	کارفرمایان	کارکنان مستقل
شیرانات	۵۶۷۱۹	۲۵۵۴	۹۷۶۸
شهری	۴۵۹۱۳	۲۳۲۷	۶۲۸۴
روستایی	۱۰۸۰۶	۲۲۷	۳۴۸۵
قزین	۱۱۳۶۴۳	۲۳۷۳	۵۹۱۳۸
شهری	۳۰۷۹۲	۱۴۴۶	۸۱۲۶
روستایی	۸۲۸۵۲	۸۲۷	۵۱۰۱۲
قم	۵۴۷۱۸	۱۲۶۶	۱۰۹۰۸
شهری	۳۸۰۰۳	۲۲۰۴	۸۱۴۱
روستایی	۱۵۷۱۶	۶۲	۲۷۶۷
کاشان	۶۸۴۱۹	۷۳۸	۲۳۶۶۵
شهری	۳۳۶۵۳	۵۷۷	۹۵۷۷
روستایی	۳۴۷۶۶	۲۶۱	۱۴۰۸۸
کج	۶۱۴۸۶	۱۶۴۱	۱۷۷۰۵
شهری	۱۳۴۰۴	۳۰۴	۱۹۱۴
روستایی	۴۸۰۸۲	۱۳۳۷	۱۵۷۹۱
گرمسار	۸۶۲۹	۵۲	۴۴۴۷
شهری	۱۱۳۴	۶	۳۸۲
روستایی	۷۴۹۵	۴۶	۴۰۶۵
معلات	۱۳۸۱۱	۱۴۳	۴۱۸۴
شهری	۵۴۵۹	۱۱۰	۱۴۹۵
روستایی	۸۳۵۲	۳۳	۲۶۸۹

ماخذ: مرکز آمار ایران

استان مرکزی برحسب سمت در شغل در سال ۱۳۴۵

اظهار نشده	کارآموزان بدون مزد	کارکنان فابلی بدون مزد	مزد و حقوق بگیران	مستخدمین دولت
۵۱۲	۲۰۵	۹۲۷	۳۰۷۴۴	۱۲۰۰۹
۴۵۷	۱۹۴	۲۱۵	۲۵۴۲۷	۱۱۰۱۰
۱۵۵	۱۱	۷۱۲	۵۳۱۷	۹۹۹
۸۱۰	۳۰۴	۸۹۰۰	۳۱۰۴۶	۱۱۱۷۲
۱۵۲	۱۰۲	۴۴۴	۱۰۸۴۶	۹۶۷۶
۶۵۸	۲۰۲	۸۴۵۶	۲۰۲۰۰	۱۴۹۶
۱۷۳	۲۷۰	۷۵۶	۳۶۷۶۳	۳۵۸۲
۱۱۷	۲۱۸	۴۴۹	۲۴۴۹۹	۳۳۷۴
۵۶	۵۲	۳۰۷	۱۲۲۶۴	۲۰۸
۳۲۵	۳۲۴	۷۱۳۷	۳۴۳۶۴	۱۷۶۶
۱۲۵	۲۲۸	۳۴۶۹	۱۸۲۰۰	۱۴۶۷
۲۰۰	۸۶	۳۶۶۸	۱۶۱۶۴	۲۹۹
۳۸۷	۹۰۹	۴۰۱۳	۳۳۰۷۸	۳۷۵۳
۱۱۴	۸۶۰	۸۱	۸۳۶۲	۱۷۶۹
۲۷۳	۴۹	۳۹۳۲	۲۴۷۱۶	۱۹۸۴
۴۱	۲۴	۱۸۲	۲۹۴۷	۹۳۶
۲	۱۶	۱۱	۳۳۵	۳۸۲
۳۹	۸	۱۷۱	۲۶۱۲	۵۵۴
۶۰	۱۶۶	۲۵۲۶	۵۹۵۶	۷۷۶
۳۰	۹۷	۴۵۵	۲۶۸۶	۵۸۶
۳۰	۶۹	۲۰۷۱	۳۲۷۰	۱۹۰

جدول ۲۳ - جمعیت شاغلان در ساله والاتراستان

توليدات صنعتي	امتخراج معدن واحتسراج سنگ	کشاورزي و چنگيانسي و شکار و راه‌هيگيري	جمع شاغلين
۲۷۲۸۸۰	۵۶۲۱	۲۷۰۴۰۴	۱۴۰۷۹۷۶
۲۷۶۶۳۳	۱۰۰۳	۲۷۰۶۶۲	۹۸۰۵۱۱
۲۶۶۵۷	۴۶۱۸	۲۴۲۸۴۶	۴۲۷۴۶۵
۲۰۲۹۴۹	۵۵۹	۲۳۹۱۹	۷۸۳۱۲۰
۱۹۹۸۵۱	۴۴۱	۹۰۱۱	۷۵۹۰۷۱
۳۰۹۸	۱۱۸	۱۴۹۰۸	۲۴۰۴۹
۲۴۳۸۹	۵۹	۴۴۹۶۷	۱۰۷۵۵۳
۶۵۹۳	۶۱	۴۶۴	۱۸۳۴۹
۲۷۷۹۶	۲۸	۴۴۴۹۳	۸۹۲۰۴
۶۰۵۹	۲۱۴	۱۳۰۴۶	۲۳۶۱۱
۳۱۶	۰	۴۵۰	۱۴۴۷
۵۷۴۳	۲۱۴	۱۲۵۹۶	۲۲۱۶۴
۵۹۸۰	۴۰	۹۱۷۰	۱۹۵۲۲
۳۹۹	۳	۲۷۷	۲۱۹۷
۵۵۸۱	۳۷	۸۸۹۳	۱۷۳۲۵
۱۰۹۹	۳۴	۸۵۰۲	۱۳۴۵۲
۱۴۹	۰	۲۱۲	۱۱۵۴
۹۵۰	۳۴	۸۲۹۱	۱۲۲۹۹
۱۷۷۰۴	۴۸۲	۱۰۹۶۰	۴۶۹۸۸
۱۱۰۸۲	۲۵۳	۱۵۹۴	۲۶۰۳۶
۶۶۲۱	۲۲۹	۹۳۶۶	۲۰۹۵۲
۶۶۷۱	۴۵	۲۰۲۶۴	۲۷۳۰۴
۵۵۷	۲	۶۷۲	۳۹۰۰
۶۱۱۴	۴۳	۱۴۵۹۲	۲۳۴۰۴

مرکزی برحسب فعالیت‌های عمده در سال ۱۳۴۵

فعالیت‌های بظهورگانی شرح داده نشده است	خدمات	حمل و نقل و انبارداری و ارتباطات	بازرگانی	برق - گاز - آب و خدمات بهداشتی	ساختن
۳۵ ۹۱۸	۳۲۱ ۵۹۶	۷۷ ۷۲۴	۱۷۸ ۹۸۲	۲۱ ۳۳۴	۱۲۳ ۵۰۷
۲۷ ۷۶۷	۲۱۹ ۷۹۴	۷۱ ۴۶۱	۱۶۵ ۷۹۴	۲۰ ۲۰۷	۹۰ ۲۹۰
۸ ۱۰۱	۲۱ ۸۰۲	۶ ۲۷۳	۱۳ ۱۸۸	۱ ۱۲۷	۳۳ ۲۱۷
۲۳ ۲۷۳	۲۴۶ ۹۱۸	۶۰ ۱۳۲	۱۳۸ ۸۱۹	۱۷ ۰۴۲	۶۹ ۵۰۹
۲۲ ۸۰۵	۲۴۵ ۱۱۱	۵۹ ۵۳۰	۱۳۷ ۸۶۱	۱۶ ۸۴۱	۶۷ ۶۲۰
۴۶۸	۱ ۸۰۷	۶۰۲	۹۵۸	۲۰۱	۱ ۸۸۹
۱ ۳۴۸	۷ ۲۹۷	۲ ۵۲۵	۴ ۷۲۵	۱۹۴	۱۲ ۰۴۹
۴۷۷	۴ ۰۷۷	۲ ۰۰۷	۲ ۷۴۵	۱۴۱	۱۳ ۰۴۱
۸۷۱	۳ ۲۲۰	۴۶۸	۱ ۹۵۰	۵۳	۳۲ ۲۴
۷۶۳	۱ ۱۸۶	۲۳۲	۷۵۲	۲۷	۱۰ ۳۲۵
۵۶	۳۴۷	۳۳	۱۳۸	۱۱	۱ ۳۳۲
۷۰۷	۸۵۱	۱۹۹	۶۱۴	۱۶	۱۱۶
۵۰۸	۱ ۲۶۸	۱۲۲	۷۱۰	۳۹	۱ ۲۱۶
۱۰۰	۶۰۹	۹۷	۴۳۸	۳۰	۱ ۶۸۵
۴۰۸	۶۵۹	۲۵	۲۷۲	۹	۲۴۴
۲۳۰	۱ ۲۸۲	۷۰۱	۶۷۸	۷۶	۱ ۴۴۱
۱۶	۳۴۰	۸۱	۲۰۱	۳۴	۸۵۰
۲۱۴	۹۴۲	۶۲۰	۴۷۷	۵۲	۱۳۱
۱ ۱۷۹	۵ ۱۷۷	۱ ۸۷۸	۴ ۰۷۲	۷۷۶	۷۱۹
۸۳۸	۴ ۰۷۶	۱ ۳۷۷	۳ ۰۹۲	۶۰۹	۴ ۷۲۰
۳۴۱	۱ ۱۰۱	۵۰۱	۹۸۰	۱۶۷	۳ ۱۱۴
۱ ۳۰۲	۲ ۸۰۹	۱ ۱۹۷	۱ ۷۴۱	۳۰۱	۱ ۶۴۶
۱۶۶	۱ ۰۰۶	۲۵۳	۱۳۴۱	۸۹	۳ ۱۷۱
۱ ۱۳۶	۱ ۸۰۳	۳۱۶	۱ ۲۰۰	۱۵	۶۱۴
					۲ ۵۵۷

دنیاله جدول ۲۳ - جمعیت شافل د مساله والانسر

توليدات صنعتی	استخراج معدن واستخراج سنگ	کشاورزی و جانپاشی و شکار و ماهیگیری	جمع شافلین	شهرستان
۷ ۱۲۲	۷۱۱	۷ ۸۱۲	۱۶ ۷۱۹	شیرانات
۶ ۳۵۴	۸۳	۲ ۴۶۳	۹۰ ۹۱۳	شهری
۷۶۹	۶۲۸	۵ ۴۲۹	۱۰ ۸۰۶	روستایی
۹ ۰۰۷	۱ ۰۰۸	۶۷ ۶۴۱	۱۱۳ ۶۴۳	قزوین
۵ ۴۰۶	۸	۴ ۳۴۱	۳۰ ۷۹۲	شهری
۲ ۶۰۱	۱ ۰۰۰	۶۳ ۳۰۰	۲۳ ۳۰۱	روستایی
۲۱ ۶۸۲	۸۸۴	۸ ۰۶۰	۵۳ ۷۱۸	قم
۱۵ ۸۴۲	۱۱۲	۲ ۳۷۴	۳۸ ۰۰۲	شهری
۵ ۸۴۰	۷۷۲	۵ ۶۸۶	۱۵ ۷۱۶	روستایی
۴۳ ۵۹۳	۶۸	۱۳ ۳۷۸	۶۸ ۹۱۹	کاشان
۲۳ ۲۹۱	۳	۲ ۵۶۴	۳۳ ۶۵۳	شهری
۲۰ ۳۰۲	۶۵	۱۰ ۸۱۴	۳۴ ۷۶۶	روستایی
۹ ۸۰۰	۱ ۰۵۸	۳۴ ۳۹۸	۶۱ ۴۸۶	کرج
۴ ۲۷۸	۴۸	۲ ۲۶۴	۱۳ ۴۰۴	شهری
۵ ۵۲۲	۱۰۱۰	۳۲ ۰۳۴	۴۸ ۰۸۲	روستایی
۹۱۴	۶۹	۴ ۸۳۷	۸ ۶۲۹	گرسار
۱۵۷	۷	۱۳۲	۱ ۱۳۴	شهری
۷۵۷	۶۲	۴ ۷۰۵	۷ ۴۹۵	روستایی
۵ ۹۱۰	۳۹۰	۳ ۴۶۹	۱۳ ۸۱۱	محلات
۲ ۳۵۷	۱۲	۷۳۴	۵ ۴۵۹	شهری
۳ ۵۵۳	۳۷۸	۲ ۷۳۵	۸ ۳۵۲	روستایی

استان مرکزی برحسب فعالیتهای عمده در سال ۱۳۴۵

فعالیتها تیکه بطورکافی شرح داده نشده است	خدمات	حمل و نقل و انبارداری و ارتباطات	بازرگانی	برقی - گاز - آب و خدمات بهداشتی	ساختمان
۲۰۲۱	۲۱۷۰۸	۲۱۴۵	۶۸۲۶	۱۰۴۱	۷۲۵۲
۱۸۵۱	۲۰۱۵۴	۱۸۵۲	۶۳۵۵	۹۷۱	۵۸۲۹
۱۷۰	۱۵۵۳	۲۹۳	۴۷۱	۷۰	۱۴۲۳
۲۴۵۷	۱۵۸۵۴	۲۶۸۶	۶۵۷۸	۶۴۲	۷۷۷۰
۵۱۲	۱۱۵۰۳	۲۰۵۳	۳۹۸۶	۵۳۵	۲۴۳۸
۱۹۴۵	(۳۵)	۶۳۳	۲۵۹۲	۱۰۷	۵۳۲۲
۴۶۰	۶۷۰۰	۲۸۱۹	۶۶۴۶	۴۸۳	۵۹۸۴
۲۸۴	۵۸۲۷	۲۵۸۲	۵۸۴۷	۴۶۰	۴۶۶۴
۱۷۶	۸۶۳	۲۳۷	۷۹۹	۲۳	۱۳۲۰
۵۱۳	۳۰۰۴	۹۵۲	۳۳۲۴	۳۵۱	۳۲۳۶
۲۵۷	۲۲۹۱	۷۰۷	۲۶۳۹	۳۰۴	۱۵۹۷
۲۵۶	۷۱۳	۲۴۵	۶۸۵	۴۷	۱۶۳۹
۱۶۷۶	۶۱۰۹	۱۵۳۰	۲۶۱۵	۴۳۹	۳۹۵۱
۳۲۳	۲۲۵۲	۵۶۴	۱۱۱۳	۱۲۵	۱۴۳۷
۱۴۵۳	۲۸۵۷	۹۶۶	۱۵۰۲	۳۲۴	۲۵۱۴۰
۷۲	۹۸۰	۵۷۵	۵۵۲	۵۴	۵۷۶
۹	۴۱۴	۸۰	۲۰۰	۲۴	۱۱۱
۶۳	۵۶۶	۴۹۵	۳۵۲	۳۰	۴۶۵
۱۱۶	۱۳۰۴	۲۴۰	۹۴۴	۵۶	۱۳۸۲
۷۳	۷۹۶	۱۹۵	۶۰۸	۴۳	۶۴۱
۴۳	۵۰۸	۴۵	۲۳۶	۱۳	۷۴۱

• مأخذ: مرکز آمار ایران

جدول ۲۴ - جمعیت شاغل ده ساله بالاتر روستایی

مدیران و کارمندان دفتری و اجرایی و اداری	کارکنان حرفه‌ای و فنی	جمع شاغلین	جنس و سن
			مرد وزن
۱۹۰۰	۴۲۰۰	۴۳۷۶۰۰	جمع ده ساله بالاتر
.	.	۱۱۲۶۰۰	۱۰-۱۹ ساله
۹۰۰	۲۱۰۰	۸۱۸۰۰	۲۰-۲۹ ساله
۶۰۰	۹۰۰	۸۱۷۰۰	۳۰-۳۹ ساله
۳۰۰	۵۰۰	۷۴۱۰۰	۴۰-۴۹ ساله
۱۰۰	۲۰۰	۷۴۴۰۰	۵۰ ساله و بالاتر
			مرد
۱۷۰۰	۳۳۰۰	۳۲۷۸۰۰	جمع ده ساله بالاتر
.	.	۶۹۵۰۰	۱۰-۱۹ ساله
۷۰۰	۱۵۰۰	۵۹۵۰۰	۲۰-۲۹ ساله
۶۰۰	۶۰۰	۷۱۳۰۰	۳۰-۳۹ ساله
۳۰۰	۵۰۰	۶۴۰۰۰	۴۰-۴۹ ساله
۱۰۰	۷۰۰	۷۳۵۰۰	۵۰ ساله و بالاتر
			زن
۲۰۰	۹۰۰	۹۹۸۰۰	جمع ده ساله بالاتر
.	.	۴۳۱۰۰	۱۰-۱۹ ساله
۲۰۰	۶۰۰	۲۲۳۰۰	۲۰-۲۹ ساله
.	۳۰۰	۱۸۴۰۰	۳۰-۳۹ ساله
.	.	۱۰۱۰۰	۴۰-۴۹ ساله
.	.	۵۹۰۰	۵۰ ساله و بالاتر

مأخذ: مرکز آمار ایران، نتایج آمارگیری روستایی ۱۳۵۰.

استان مرکزی برحسب مشاغل عمده در سال ۱۳۵۰

مشاغل غیرنصاب طبقه بندی	کارکنان در امور تولید و استخراج	کارکنان در امور مربوط به کشاورزی و امور وابسته	کارکنان در امور مربوط به خدمات	کارکنان در امور مربوط به فروش
۱۰۰	۱۵۷۰۰۰	۲۴۵۶۰۰	۱۳۸۰۰	۱۴۲۰۰
.	۵۷۷۰۰	۵۱۸۰۰	۲۵۰۰	۶۰۰
۲۰۰	۳۶۳۰۰	۳۸۳۰۰	۱۹۰۰	۹۱۰۰
۷۰۰	۳۱۷۰۰	۴۸۸۰۰	۳۴۰۰	۳۶۰۰
.	۱۹۶۰۰	۴۶۷۰۰	۲۴۰۰	۴۶۰۰
.	۱۱۷۰۰	۶۰۰۰۰	۳۶۰۰	۳۳۰۰
۷۰۰	۶۳۸۰۰	۲۴۰۸۰۰	۱۳۳۰۰	۱۴۲۰۰
.	۱۵۰۰۰	۵۱۴۰۰	۲۵۰۰	۶۰۰
.	۱۵۷۰۰	۳۷۷۰۰	۱۸۰۰	۹۱۰۰
۷۰۰	۱۴۳۰۰	۴۸۱۰۰	۳۴۰۰	۳۶۰۰
.	۱۱۵۰۰	۴۴۸۰۰	۲۳۰۰	۴۶۰۰
.	۷۳۰۰	۵۸۸۰۰	۳۳۰۰	۲۳۰۰
۲۰۰	۹۳۲۰۰	۴۸۰۰	۵۰۰	.
.	۴۲۷۰۰	۴۰۰	.	.
۲۰۰	۲۰۶۰۰	۶۰۰	۱۰۰	.
.	۱۷۴۰۰	۷۰۰	.	.
.	۸۱۰۰	۱۹۰۰	۱۰۰	.
.	۴۴۰۰	۱۲۰۰	۳۰۰	.

جدول ۲۵ - جمعیت شاغل در ساله و بالاسر

شهرستان	جمع شاغلین	کارکنان حرفه ای و فنی و کارکنان وابسته بان	مدیران و کارمندان اداری و اجرائی	کارمندان دفتری و کارکنان وابسته به امور دفتری
کل استان	۱ ۴۰۷ ۱۷۶	۸۰ ۴۹۰	۱۰ ۶۲۲	۹۶ ۱۸۲
شهری	۹۸۰ ۵۱۱	۷۵ ۲۶۷	۹ ۹۲۹	۹۴ ۲۳۱
روستایی	۴۲۷ ۴۶۵	۵ ۲۲۲	۶۹۳	۱ ۹۵۱
تهران	۷۸۳ ۱۲۰	۶۷ ۲۰۲	۶ ۸۴۶	۸۳ ۱۹۴
شهری	۷۵۹ ۰۷۱	۶۱ ۷۷۲	۶ ۸۲۹	۸۲ ۹۷۵
روستایی	۲۴ ۰۴۹	۴۳۰	۱۷	۲۱۹
اراک	۱۰۷ ۵۵۳	۱ ۸۵۲	۷۵۰	۱ ۰۳۹
شهری	۱۸ ۳۴۹	۱ ۳۰۹	۵۸۰	۹۴۳
روستایی	۸۹ ۲۰۴	۵۸۳	۱۷۰	۹۶
تبریز	۲۳ ۶۱۱	۳۸۹	۱۳۲	۱۲۷
شهری	۱ ۴۴۷	۱۱۸	۳۱	۷۰
روستایی	۲۲ ۱۶۴	۲۷۱	۱۰۱	۶۷
خمین	۱۹ ۵۲۲	۳۰۷	۳۱	۱۴۶
شهری	۲ ۱۹۷	۱۸۳	۲۸	۱۲۷
روستایی	۱۷ ۳۲۵	۱۲۴	۳	۱
دماوند	۱۳ ۴۵۳	۳۸۶	۴۵	۲۷۴
شهری	۱ ۱۵۴	۹۱	۱۹	۱۰۶
روستایی	۱۲ ۲۹۹	۲۹۵	۲۶	۱۶۸
ری	۴۶ ۹۸۸	۹۹۸	۴۲	۱ ۲۲۸
شهری	۲۶ ۰۳۶	۸۴۲	۳۴	۱ ۰۱۹
روستایی	۲۰ ۹۵۲	۱۵۶	۸	۲۰۹
ساره	۳۷ ۳۰۴	۶۵۰	۲۹	۴۱۳
شهری	۳ ۹۰۰	۳۳۳	۱۹	۲۴۴
روستایی	۳۳ ۴۰۴	۳۱۷	۱۰	۱۶۹

استان مرکزی برحسب مشاغل عمده در سال ۱۳۴۵

کارکنان در امور مربوط به تولید و استخراج و متصدیان و کارکنان وسایل حمل و نقل	کارکنان در امور مربوط به کشاورزی و دامپروری و جنگل‌داری و شکار	کارکنان در امور مربوط به خدمات	کارکنان در امور مربوط به فروش	کارکنانیکه برحسب مشاغل قابل طبقه بندی نیستند
۷۴ ۹۶۸	۵۶۰ ۰۶۵	۲۶۹ ۲۶۷	۱۶۲ ۱۱۵	۱۵۴ ۲۶۷
۶۸ ۲۷۹	۴۱۷ ۵۴۴	۲۸ ۸۵۹	۱۴۵ ۶۶۷	۱۴۰ ۷۳۵
۶ ۶۸۹	۱۴۲ ۵۲۱	۲۴۰ ۴۰۸	۱۶ ۴۴۸	۱۳ ۵۳۲
۵۷ ۹۴۳	۳۱۵ ۳۱۲	۲۴ ۱۴۲	۱۱۷ ۸۵۴	۱۱۵ ۶۲۷
۵۷ ۳۲۶	۳۰۸ ۷۵۴	۹ ۸۷۳	۱۱۶ ۸۸۵	۱۱۴ ۶۵۷
۶۱۷	۶ ۵۵۸	۱۴ ۲۶۹	۹۶۹	۹۷۰
۱ ۵۱۵	۴۸ ۱۴۱	۴۴ ۷۶۸	۴ ۷۸۶	۴ ۱۶۶
۶۴۰	۹ ۶۴۵	۴۴۷	۲ ۱۹۴	۲ ۵۹۱
۸۷۵	۳۸ ۴۹۶	۴۴ ۳۲۱	۲ ۵۹۲	۲ ۰۷۱
۷۴۱	۷ ۸۱۴	۱۳ ۰۰۴	۶۷۴	۷۲۰
۵۶	۴۶۵	۴۴۹	۱۳۴	۱۲۴
۶۸۵	۷ ۳۴۹	۱۲ ۵۵۵	۵۴۰	۵۹۶
۴۱۸	۷ ۹۶۸	۹ ۰۳۸	۹۲۲	۶۶۲
۴۴	۸۰۰	۲۵۹	۳۲۶	۴۲۰
۳۷۴	۷ ۱۶۸	۸ ۷۷۹	۵۹۶	۲۷۲
۱۵۰	۲ ۶۷۲	۸ ۴۸۴	۷۹۹	۶۴۳
۱۷	۳۵۴	۲۱۱	۱۷۶	۱۸۰
۱۳۳	۲ ۳۱۸	۸ ۲۷۳	۶۲۳	۴۶۳
۹۷۲	۲۴ ۲۳۸	۱۰ ۹۴۱	۴ ۶۰۹	۳ ۹۶۰
۷۵۵	۱۵ ۳۱۸	۱ ۶۵۲	۳ ۴۴۴	۲ ۹۷۲
۲۱۷	۸ ۹۲۰	۹ ۲۸۹	۱ ۱۶۵	۹۸۸
۹۱۳	۱۱ ۴۸۶	۱۹ ۹۰۲	۲ ۱۸۷	۱ ۷۲۴
۱۵۳	۱ ۴۵۴	۶۴۷	۵۴۱	۵۰۹
۷۶۰	۱۰ ۰۳۲	۱۹ ۲۵۵	۱ ۶۴۶	۱ ۴۱۵

دنباله جدول ۲۵ - جمعیت شاغل در ساله و بالاتر

شهرستان	جمع شاغلین	کارکنان حرفه ای و نیش و کارکنان وابسته بآن	مدیران و کارمندان اداری و اجرائی	کارمندان دفتری و کارکنان وابسته به امور دفتری
شیراز	۵۶۷۱۹	۵۴۲۲	۱۷۴۹	۴۷۶۲
شهری	۴۵۹۱۳	۵۰۶۸	۱۷۰۷	۴۵۴۶
روستایی	۱۰۸۰۶	۳۵۴	۴۲	۲۱۶
فروین	۱۱۳۶۴۳	۲۸۹۹	۱۳۵	۱۵۸۳
شهری	۳۰۷۹۲	۱۶۳۶	۱۱۱	۱۳۷۰
روستایی	۸۲۸۵۱	۱۲۶۳	۲۴	۲۱۳
قم	۵۳۷۱۸	۱۹۳۸	۱۱۷	۱۳۱۷
شهری	۲۸۰۰۲	۱۸۱۷	۱۱۳	۱۲۶۷
روستایی	۲۵۷۱۶	۱۲۱	۴	۵۰
کاشان	۶۸۴۱۹	۱۰۸۵	۸۶	۷۸۷
شهری	۳۳۶۵۳	۸۸۹	۷۹	۷۲۱
روستایی	۳۴۷۶۶	۱۹۶	۷	۶۶
کرج	۶۱۴۸۶	۱۵۷۸	۵۹۵	۹۴۰
شهری	۱۳۴۰۴	۷۷۶	۳۱۸	۵۶۸
روستایی	۴۸۰۸۲	۸۰۲	۲۷۷	۳۷۲
گرسار	۸۶۲۹	۴۰۹	۱۸	۱۵۴
شهری	۱۱۳۴	۱۷۴	۱۶	۸۴
روستایی	۷۴۹۵	۲۳۵	۲	۷۰
محللات	۱۳۸۱۱	۳۴۲	۴۷	۲۰۸
شهری	۵۴۵۹	۲۱۸	۴۵	۱۸۱
روستایی	۸۳۵۲	۱۲۴	۲	۲۷

مأخذ: مرکز آمار ایران، نتایج سرشماری سال ۱۳۴۵

استاذ مرکزی بر حسب مشاغل عمده در سال ۱۳۴۵

کارکنان در امور مربوط به تولید و استخراج زمین و یا در کارکنان وسایل حمل و نقل	کارکنان در امور مربوط به کشاورزی و دامپروری و جنگل‌داری و شکار	کارکنان در امور مربوط به خدمات	کارکنان در امور مربوط به آموزش ؟	کارکنان دیگر مربوط به خدمات ؟
۲۲۲۷	۱۶۷۰۲	۸۴۴۰	۱۱۹۵۴	۵۴۵۳
۲۰۹۶	۱۳۳۰۴	۲۰۳۱	۱۱۱۶۳	۴۹۹۰
۱۹۱	۳۳۹۸	۵۴۰۱	۷۹۱	۴۶۳
۷۴۳۵	۲۱۵۷۵	۶۷۱۶۲	۶۴۴۴	۶۴۱۷
۶۰۶۱	۱۰۳۸۶	۴۲۶۸	۳۱۴۶	۳۷۶۵
۱۲۶۶	۱۱۱۸۹	۶۲۸۹۴	۳۲۹۸	۲۶۵۲
۳۶۰	۳۰۶۴۱	۲۲۸۰	۴۶۸۲	۶۸۸۳
۲۸۰	۲۲۴۲۰	۲۲۶۲	۳۸۱۲	۶۰۳۰
۸۰	۸۲۲۱	۵۵۱۸	۸۶۹	۸۵۳
۴۷۳	۴۷۳۸۶	۱۳۱۵۳	۲۱۳۴	۳۳۱۵
۲۵۲	۲۵۰۲۴	۲۵۳۴	۱۵۴۷	۲۶۰۷
۲۲۱	۲۲۳۶۲	۱۰۶۱۹	۵۸۷	۷۰۸
۱۶۷۶	۱۶۰۶۸	۳۴۱۹۲	۳۷۰۲	۲۷۳۵
۵۵۲	۶۰۱۲	۲۳۶۰	۱۶۸۷	۱۱۳۱
۱۱۲۴	۱۰۰۵۶	۳۱۸۳۲	۲۰۱۵	۱۶۰۴
۶۲	۲۱۰۶	۴۸۱۵	۵۳۲	۵۳۵
۳	۳۶۶	۱۲۷	۱۸۱	۱۸۳
۵۹	۱۷۳۸	۴۶۸۸	۳۵۱	۳۵۲
۷۳	۷۹۵۸	۳۴۴۶	۸۳۶	۹۰۱
۳۶	۳۲۴۲	۷۳۱	۴۳۰	۵۷۶
۳۷	۴۷۱۶	۲۷۱۵	۴۰۶	۳۲۵

جدول ۲۶ - وضع سواد جمعیت ۷ ساله و بالاتر استان مرکزی در سال ۱۳۴۵

جنس و سن	جمعیت	باسواد	بیسواد	اظهار نشده
مرد وزن				
جمع ۷ ساله و بالاتر	۳ ۸۶۲ ۳۶۹	۱ ۹۱۴ ۳۷۰	۱ ۹۰۴ ۶۶۲	۴۲ ۳۳۷
۷ - ۹ ساله	۴۲۹ ۷۹۴	۲۴۷ ۳۸۲	۱۸۱ ۰۵۶	۳۳ ۳۵۶
۱۰ - ۱۹ ساله	۱ ۰۷۶ ۵۵۹	۷۸۳ ۰۵۶	۲۹۰ ۵۰۸	۲ ۹۹۵
۲۰ - ۲۹ ساله	۷۶۱ ۰۵۲	۳۸۰ ۳۱۷	۳۷۸ ۹۲۷	۱ ۸۰۸
۳۰ - ۳۹ ساله	۶۱۹ ۷۱۱	۲۳۷ ۸۸۰	۳۸۰ ۷۲۵	۱ ۱۰۶
۴۰ - ۴۹ ساله	۴۲۷ ۹۸۶	۱۴۸ ۴۹۹	۲۷۸ ۵۷۹	۹۰۸
۵۰ ساله و بالاتر	۵۴۷ ۲۶۷	۱۱۷ ۲۳۶	۴۲۶ ۸۶۷	۳ ۱۶۴
مرد				
جمع ۷ ساله و بالاتر	۲ ۰۱۹ ۱۹۶	۱ ۲۰۵ ۲۲۷	۷۹۳ ۹۴۳	۲۰ ۰۲۶
۷ - ۹ ساله	۲۱۹ ۴۱۶	۱۳۸ ۹۳۵	۶۴ ۰۶۱	۱۶ ۴۲۰
۱۰ - ۱۹ ساله	۵۵۷ ۹۳۶	۴۵۶ ۸۷۵	۹۹ ۸۶۵	۱ ۱۹۶
۲۰ - ۲۹ ساله	۳۸۸ ۷۳۷	۲۴۳ ۱۷۵	۱۴۴ ۶۹۱	۸۷۱
۳۰ - ۳۹ ساله	۳۳۳ ۵۸۹	۱۶۴ ۶۸۵	۱۶۸ ۴۲۵	۴۷۹
۴۰ - ۴۹ ساله	۲۴۲ ۱۱۲	۱۰۹ ۸۵۷	۱۳۱ ۹۰۲	۳۵۳
۵۰ ساله و بالاتر	۲۷۷ ۴۰۶	۹۱ ۷۰۰	۱۸۴ ۹۹۹	۷۰۷
زن				
جمع ۷ ساله و بالاتر	۱ ۸۴۳ ۱۷۳	۷۰۹ ۱۴۳	۱ ۱۱۰ ۷۱۹	۲۳ ۳۱۱
۷ - ۹ ساله	۲۱۰ ۳۷۸	۱۰۸ ۴۴۷	۸۴ ۹۹۵	۱۶ ۹۳۶
۱۰ - ۱۹ ساله	۵۱۸ ۶۲۳	۳۲۶ ۱۸۱	۱۹۰ ۶۴۳	۱ ۷۹۹
۲۰ - ۲۹ ساله	۳۷۲ ۳۱۵	۱۳۷ ۱۴۲	۲۳۴ ۲۳۶	۹۳۷
۳۰ - ۳۹ ساله	۲۸۶ ۱۲۱	۷۳ ۱۹۵	۲۱۲ ۳۰۰	۲۲۷
۴۰ - ۴۹ ساله	۲۸۵ ۸۷۴	۳۸ ۶۴۲	۱۴۶ ۶۷۷	۵۵۵
۵۰ ساله و بالاتر	۲۶۹ ۸۶۱	۲۵ ۵۳۶	۲۴۱ ۸۶۸	۲ ۴۵۷

مأخذ: مرکز آمار ایران، نتایج سرشماری سال ۱۳۴۵

جدول ۲۷- وضع سواد جمعیت ۷ ساله و بالاتر شهری استان مرکزی در سال ۱۳۴۵

جنس و سن	جمعیت	با سواد	بیسواد	اضمار نشده
مرد وزن				
جمع ۷ ساله و بالاتر	۲ ۷۶۴ ۱۸۸	۱ ۶۵۲ ۵۲۳	۱ ۰۷۸ ۷۲۴	۳۱ ۹۲۱
۷-۹ ساله	۲۹۰ ۸۷۱	۱۹۵ ۵۰۹	۷۰ ۵۴۰	۲۴ ۸۲۲
۱۰-۱۹ ساله	۷۸۲ ۴۰۲	۶۵۱ ۷۵۷	۱۲۸ ۷۶۱	۱ ۸۸۴
۲۰-۲۹ ساله	۵۷۷ ۸۸۶	۳۴۶ ۶۷۷	۲۲۹ ۹۰۸	۱ ۳۰۱
۳۰-۳۹ ساله	۴۴۹ ۲۷۸	۲۱۸ ۱۷۱	۲۳۰ ۲۸۳	۸۲۴
۴۰-۴۹ ساله	۲۹۷ ۲۹۹	۱۳۵ ۵۴۸	۱۶۱ ۰۶۱	۶۹۰
۵۰ ساله و بالاتر	۱۶۶ ۴۵۲	۱۰۵ ۸۷۱	۲۵۸ ۱۸۱	۲ ۴۰۰
مرد				
جمع ۷ ساله و بالاتر	۱ ۴۵۴ ۷۸۶	۱ ۰۰۰ ۴۷۰	۴۳۹ ۴۴۶	۱۴ ۸۷۰
۷-۹ ساله	۱۴۷ ۱۳۰	۱۰۲ ۲۳۹	۳۲ ۶۱۶	۱۲ ۲۷۵
۱۰-۱۹ ساله	۴۰۵ ۳۰۶	۳۵۸ ۲۴۲	۴۶ ۲۴۹	۸۱۰
۲۰-۲۹ ساله	۳۰۴ ۲۸۳	۲۱۴ ۶۰۸	۸۹ ۰۰۶	۶۶۹
۳۰-۳۹ ساله	۲۴۶ ۱۴۵	۱۴۶ ۷۷۵	۹۹ ۰۲۵	۳۴۵
۴۰-۴۹ ساله	۱۷۰ ۶۱۰	۹۷ ۶۲۹	۷۲ ۷۱۴	۲۶۷
۵۰ ساله و بالاتر	۱۸۱ ۳۱۶	۸۰ ۹۷۶	۹۹ ۸۳۶	۵۰۴
زن				
جمع ۷ ساله و بالاتر	۱ ۳۰۹ ۴۰۲	۶۵۳ ۰۶۳	۶۳۹ ۲۸۸	۱۷ ۰۵۱
۷-۹ ساله	۱۴۳ ۷۴۱	۹۳ ۲۷۰	۳۷ ۹۲۴	۱۲ ۵۴۷
۱۰-۱۹ ساله	۳۷۷ ۱۰۰	۲۹۳ ۵۱۴	۸۲ ۵۱۲	۱ ۰۷۴
۲۰-۲۹ ساله	۲۷۳ ۶۰۳	۱۳۲ ۰۶۹	۱۴۰ ۹۰۲	۶۳۲
۳۰-۳۹ ساله	۲۰۳ ۱۳۳	۷۱ ۳۹۶	۱۳۱ ۲۵۸	۴۷۹
۴۰-۴۹ ساله	۱۲۶ ۶۸۹	۳۷ ۹۱۹	۸۸ ۳۴۷	۴۲۳
۵۰ ساله و بالاتر	۱۸۵ ۱۳۶	۲۴ ۸۹۵	۱۵۸ ۳۴۵	۱ ۸۶۶

مأخذ: مرکز آمار ایران، نتایج سرشماری سال ۱۳۴۵

جدول ۲۸ - وضع سواد جمعیت ۷ ساله و بالاتر در استان مرکزی در سال ۱۳۴۵

جنس و سن	جمعیت	باسواد	بیسواد	اظهار نشده
مرد وزن				
جمع ۷ ساله و بالاتر	۱۰۹۸ ۱۸۱	۲۶۰ ۸۲۷	۸۲۵ ۹۲۸	۱۱ ۴۱۶
۷-۹ ساله	۱۳۸ ۹۲۳	۵۱ ۸۷۳	۷۸ ۵۱۶	۸ ۵۳۴
۱۰-۱۹ ساله	۲۶۴ ۱۵۷	۱۳۱ ۲۶۹	۱۶۳ ۷۴۷	۱ ۱۱۱
۲۰-۲۹ ساله	۱۸۳ ۱۶۶	۳۳ ۶۴۰	۱۴۹ ۰۱۹	۵۰۷
۳۰-۳۹ ساله	۱۷۰ ۴۳۳	۱۹ ۷۰۹	۱۵۰ ۴۴۲	۲۸۲
۴۰-۴۹ ساله	۱۳۰ ۶۸۷	۱۲ ۹۵۱	۱۱۷ ۵۱۸	۲۱۸
۵۰ ساله و بالاتر	۱۸۰ ۸۱۵	۱۱ ۳۶۵	۱۶۸ ۶۸۶	۷۶۴
مرد				
جمع ۷ ساله و بالاتر	۵۶۴ ۴۱۰	۲۰۴ ۷۵۷	۳۵۴ ۴۹۷	۵ ۱۵۶
۷-۹ ساله	۷۲ ۲۸۶	۳۶ ۶۹۶	۳۱ ۴۴۵	۴ ۱۴۵
۱۰-۱۹ ساله	۱۵۲ ۶۳۴	۹۸ ۶۳۲	۵۳ ۶۱۶	۳۸۶
۲۰-۲۹ ساله	۸۴ ۴۵۴	۲۸ ۵۶۷	۵۵ ۶۸۵	۲۰۲
۳۰-۳۹ ساله	۸۷ ۴۴۴	۱۷ ۹۱۰	۶۹ ۴۰۰	۱۳۴
۴۰-۴۹ ساله	۷۱ ۵۰۲	۱۲ ۲۲۸	۵۹ ۱۸۸	۸۶
۵۰ ساله و بالاتر	۹۶ ۰۹۰	۱۰ ۷۲۴	۸۵ ۱۶۳	۲۰۳
زن				
جمع ۷ ساله و بالاتر	۵۲۳ ۷۷۱	۵۶ ۰۸۰	۴۷۱ ۴۳۱	۶ ۲۶۰
۷-۹ ساله	۶۶ ۶۳۷	۱۵ ۱۷۷	۴۷ ۰۷۱	۴ ۳۸۹
۱۰-۱۹ ساله	۱۴۱ ۵۲۳	۳۲ ۶۶۷	۱۰۸ ۱۳۱	۷۲۵
۲۰-۲۹ ساله	۹۸ ۷۱۲	۵ ۰۷۳	۹۳ ۳۳۴	۳۰۵
۳۰-۳۹ ساله	۸۲ ۹۸۹	۱ ۷۹۹	۸۱ ۰۴۲	۱۴۸
۴۰-۴۹ ساله	۵۹ ۱۸۵	۷۲۳	۵۸ ۳۳۰	۱۳۲
۵۰ ساله و بالاتر	۸۴ ۷۲۵	۶۴۱	۸۳ ۵۲۲	۵۶۱

مأخذ: مرکز آمار ایران، نتایج سرشماری ۱۳۴۵

جدول ۲۹ - وضع سواد جمعیت شش ساله مردان و زنان استان مرکزی در سال ۱۳۵۰

جنس و سن	جمعیت	باسواد	بیسواد	اظهار نشده
مرد وزن				
جمع ۱ ساله و بالاتر	۱ ۱۸۱ ۶۰۰	۳۵۶ ۷۰۰	۸۲۰ ۶۰۰	۴۲۰۰
۱ ساله	۵۱ ۳۰۰	۸۰۰	۵۰ ۵۰۰	۰
۷-۹ ساله	۱۵۰ ۷۰۰	۶۴ ۵۰۰	۸۶ ۱۰۰	۱۰۰
۱۰-۱۹ ساله	۳۳۳ ۲۰۰	۱۹۴ ۹۰۰	۱۳۶ ۱۰۰	۲۲۰۰
۲۰-۲۹ ساله	۱۶۱ ۹۰۰	۳۹ ۰۰۰	۱۲۲ ۱۰۰	۸۰۰
۳۰-۳۹ ساله	۱۷۳ ۸۰۰	۲۵ ۱۰۰	۱۴۸ ۳۰۰	۴۰۰
۴۰-۴۹ ساله	۱۲۸ ۵۰۰	۱۷ ۲۰۰	۱۱۱ ۰۰۰	۳۰۰
۵۰ ساله و بالاتر	۱۸۲ ۲۰۰	۱۵ ۲۰۰	۱۶۶ ۵۰۰	۵۰۰
مرد				
جمع ۱ ساله و بالاتر	۶۰۸ ۰۰۰	۲۶۴ ۲۰۰	۲۴۲ ۵۰۰	۱۳۰۰
۱ ساله	۲۸ ۳۰۰	۵۰۰	۲۷۸ ۰۰	۰
۷-۹ ساله	۷۸ ۹۰۰	۴۲ ۵۰۰	۳۶ ۴۰۰	۰
۱۰-۱۹ ساله	۱۷۲ ۳۰۰	۱۲۸ ۶۰۰	۲۸ ۲۰۰	۵۰۰
۲۰-۲۹ ساله	۷۰ ۵۰۰	۳۰ ۵۰۰	۳۹ ۸۰۰	۲۰۰
۳۰-۳۹ ساله	۷۹ ۷۰۰	۲۱ ۹۰۰	۵۷ ۸۰۰	۰
۴۰-۴۹ ساله	۷۲ ۶۰۰	۱۵ ۸۰۰	۵۶ ۶۰۰	۲۰۰
۵۰ ساله و بالاتر	۱۰۰ ۷۰۰	۱۴ ۴۰۰	۸۵ ۹۰۰	۴۰۰
زن				
جمع ۱ ساله و بالاتر	۵۷۳ ۶۰۰	۹۲ ۵۰۰	۴۷۸ ۱۰۰	۳۰۰۰
۱ ساله	۲۳ ۰۰۰	۳۰۰	۲۲ ۷۰۰	۰
۷-۹ ساله	۷۱ ۸۰۰	۲۲ ۰۰۰	۴۹ ۷۰۰	۱۰۰
۱۰-۱۹ ساله	۱۵۵ ۹۰۰	۵۶ ۳۰۰	۹۷ ۹۰۰	۱۷۰۰
۲۰-۲۹ ساله	۹۱ ۴۰۰	۸ ۵۰۰	۸۲ ۳۰۰	۶۰۰
۳۰-۳۹ ساله	۹۴ ۱۰۰	۳ ۲۰۰	۹۰ ۵۰۰	۴۰۰
۴۰-۴۹ ساله	۵۵ ۹۰۰	۱ ۴۰۰	۵۴ ۴۰۰	۱۰۰
۵۰ ساله و بالاتر	۸۱ ۵۰۰	۸۰۰	۸۰ ۶۰۰	۱۰۰

مأخذ: مرکز آمار ایران، نتایج آمارگیری روستایی ۱۳۵۰.

جدول ۳۰ - جمعیت روستایی شش ساله و بالاتر

جمعیت ۶ ساله و بالاتر		جنس
درصد	تعداد	
۱/۳	۱ ۱۸۱ ۶۰۰	مرد و زن
۱/۳	۶۰۸ ۰۰۰	مرد
۱/۳	۵۷۳ ۶۰۰	زن

توضیح: درصد خانمیت به کل کشور محاسبه شده است.
 مأخذ: مرکز آمار ایران، نتایج آمارگیری روستایی سال ۱۳۵۰.

جدول ۳۱ - جمعیت باسواد روستایی شش ساله و بالاتر

بدون مدرک تحصیلی		باسواد		جنس
درصد	تعداد	درصد	تعداد	
۱۳/۴	۴۸ ۳۰۰	۱۳/۸	۳۵۶ ۷۰۰	مرد و زن
۱۴/۸	۴۲ ۸۰۰	۱۲/۷	۲۶۴ ۲۰۰	مرد
۱۱/۵	۵ ۵۰۰	۱۸/۱	۹۲ ۵۰۰	زن

توضیح: درصد خانمیت به کل کشور محاسبه شده است.
 مأخذ: مرکز آمار ایران، نتایج آمارگیری روستایی سال ۱۳۵۰.

جدول ۳۲ - کودکانها و کودکان کودکستان

کودکستان			شهرستان
غیر دولتی	دولتی	جمع	
۲۷۳	۲	۲۷۵	کل استان
۲۳۲	۲	۲۳۴	تهران
۱	۰	۱	اراک
۴	۰	۴	ری
۱	۰	۱	ساوه
۲۱	۰	۲۱	شمیران
۲	۰	۲	قم
۱	۰	۱	کاشان
۲	۰	۲	کرج
۱	۰	۱	محللات

مأخذ: وزارت آموزش و پرورش دفتر هماهنگی برنامه ها (تصمت آمار).

استان مرکزی برحسب وضع سواد در سال ۱۳۵۰

اظہار شدہ		بیسواد		با سواد	
درصد	تعداد	درصد	تعداد	درصد	تعداد
۱۶/۲	۴۳۰۰	۸/۱	۸۲۰۶۰۰	۱۳/۸	۳۵۶۷۰۰
۱۶/۰	۱۳۰۰	۷/۸	۳۴۲۵۰۰	۱۲/۷	۲۶۶۰۰
۱۶/۲	۳۰۰۰	۸/۴	۴۷۸۱۰۰	۱۸/۱	۹۹۵۰۰

استان مرکزی برحسب سطح تحصیلی در سال ۱۳۵۰

اظہار شدہ		عالی		متوسطہ		ابتدائی	
درصد	تعداد	درصد	تعداد	درصد	تعداد	درصد	تعداد
۸/۰	۱۷۰۰	۲۶/۵	۹۰۰	۱۵/۶	۳۳۸۰۰	۱۳/۷	۲۷۶۰۰۰
۱۰/۳	۱۵۰۰	۲۷/۳	۹۰۰	۱۴/۱	۲۶۵۰۰	۱۲/۵	۱۹۲۵۰۰
۲/۱	۲۰۰	.	.	۲۳/۲	۷۳۰۰	۱۷/۸	۷۹۵۰۰

استان مرکزی در سال تحصیلی ۱۳۵۰-۵۱

کودکان کوئٹہ کستان

غیر ویش			ویش		
ناختر	بسر	جمع	ناختر	بسر	جمع
۹۴۱	۶۳۱۰	۱۱۲۵۱	۱۱۴	۱۲۹	۲۴۳
۱۲۲	۵۶۱	۹۵۸۳	۱۱۴	۱۲۹	۲۴۳
۱۴	۱	۲۳	.	.	.
۲۱	۸۹	۱۱۰	.	.	.
۱۳	۱۴	۲۷	.	.	.
۶۷۴	۶۱۲	۱۲۸۶	.	.	.
۳۸	۴۲	۸۰	.	.	.
۲۸	۳۰	۵۸	.	.	.
۱۷	۳۷	۵۴	.	.	.
۱۴	۱۶	۳۰	.	.	.

جدول ۳۳- آموزشگاهها و کلاسها و تعداد آموزان خرد سال (۶ تا ۱۲ ساله) مبارزه با بیماریهای استان مرکزی در سال ۱۳۵۰

شهرستان	آموزشگاه	کلاس	تعداد آموزان	
			پسر	دختر
کلان استان	۱۹۸	۲۷۶	۴۲۵۰	۴۹۸۴
تهران	۴۴	۸۰	۱۲۲۰	۱۵۰۵
اراک	۲۱	۳۶	۵۷۳	۴۸۱
تفرش	۲	۱	۲۸	۲۵
خمین	۸	۱۱	۴۰	۳۴۰
ساوه	۲۰	۲۰	۱۵۷	۴۶۵
قزوین	۶۶	۲۹	۱۸۷۰	۷۸۶
قم	۱۴	۱۵	۹۳	۵۳۵
کاشان	۲۳	۳۳	۲۵۹	۸۴۷

مأخذ: اداره کل آموزش و پرورش استان مرکزی

جدول ۳۴- آموزشگاهها و کلاسها و تعداد آموزان بزرگسال (۱۳ تا ۳۵ ساله) مبارزه با بیماریهای استان مرکزی در سال ۱۳۵۰

شهرستان	آموزشگاه	جمع	کلاس							
			دوره اول		دوره دوم		دوره اول		دوره دوم	
			مرد	زن	مرد	زن	مرد	زن	مرد	زن
کل استان	۲۱۲	۲۳۷	۶۴	۷۸	۳۳	۵۶	۲۴۰۶	۲۵۰۰	۲۰۸	۱۸۰۰
تهران	۱۱۱	۱۲۵	۳۳	۴۱	۱۷	۳۲	۱۲۴۴	۳۴۸	۶۰۶	۱۰۲۲
اراک	۶	۸	۰	۲	۵	۱	۰	۰	۱۵۹	۴۰
تفرش	۵	۵	۰	۱	۰	۲	۵۰	۲۷	۷	۶۲
خمین	۶	۶	۰	۶	۰	۰	۰	۰	۲۰۸	۰
دماوند	۷	۷	۰	۲	۰	۴	۱۶	۴۲	۷۶	۴۸
ری	۷	۷	۰	۰	۰	۰	۱۱۸	۱۲۰	۰	۰
ساوه	۱۰	۱۰	۰	۰	۰	۴	۶۵	۰	۱۱۳	۱۴۴
شیراز	۹	۱۰	۰	۳	۰	۲	۱۳۷	۱۰۴	۲۶	۵۱
قزوین	۲۸	۲۸	۱۸	۵	۱	۰	۶۷۱	۳۸	۱۵	۰
قم	۵	۶	۰	۱	۰	۵	۰	۰	۰	۲۲۹
کاشان	۷	۸	۱	۷	۰	۰	۷۴	۲۲۰	۰	۰
کرج	۸	۹	۱	۴	۱	۳	۵۱	۱۲۹	۴۳	۹۴
گیسار	۱	۳	۰	۱	۱	۱	۰	۰	۴۸	۳۲
محلات	۳	۵	۰	۱	۰	۲	۰	۰	۱۱	۶۸

مأخذ: اداره کل آموزش و پرورش استان مرکزی

جدول ۳۵- دبستانهای دولتی و غیردولتی استان مرکزی در سال تحصیلی ۱۳۵۱-۱۳۵۰

دبستان								جمع تکلیف	شهرستان
غیردولتی				دولتی					
مختلط	دخترانه	پسرانه	جمع	مختلط	دخترانه	پسرانه	جمع		
۴۷۱	۱۲۳	۲۲۵	۸۱۹	۹۲۵	۴۹۲	۵۷۲	۱۹۸۹	۲۸۰۸	کل استان
۴۷۰	۱۲۲	۲۲۵	۸۱۷	۷۲	۳۹۶	۳۶۷	۸۳۵	۱۶۵۲	شهری
۱	۱	۰	۲	۸۵۳	۹۶	۲۰۵	۱۱۵۴	۱۱۵۶	روستایی
۳۹۴	۱۰۵	۱۷۶	۶۷۵	۱۰۱	۲۷۲	۲۳۸	۶۱۱	۱۲۸۶	تهران
۳۹۴	۱۰۵	۱۷۶	۶۷۵	۳۲	۲۶۶	۲۲۹	۵۲۷	۱۲۰۲	شهری
۰	۰	۰	۰	۶۹	۶	۹	۸۴	۸۴	روستایی (۱)
۴	۰	۱	۵	۵۹	۲۰	۴۱	۱۲۰	۱۲۵	اران
۴	۰	۱	۵	۰	۱۸	۱۹	۳۷	۴۲	شهری
۰	۰	۰	۰	۵۹	۲	۲۲	۸۳	۸۳	روستایی
۰	۰	۰	۰	۶۱	۱۱	۲۷	۹۹	۹۹	تدرش
۰	۰	۰	۰	۴	۲	۳	۹	۹	شهری
۰	۰	۰	۰	۵۷	۹	۲۴	۹۰	۹۰	روستایی
۰	۰	۰	۰	۳۴	۸	۱۱	۵۳	۵۳	خمین
۰	۰	۰	۰	۱	۴	۴	۹	۹	شهری
۰	۰	۰	۰	۲۳	۴	۷	۴۴	۴۴	روستایی
۰	۰	۰	۰	۵۹	۱۴	۱۵	۸۸	۸۸	دماوند
۰	۰	۰	۰	۱	۳	۳	۷	۷	شهری
۰	۰	۰	۰	۵۱	۱۱	۱۲	۸۱	۸۱	روستایی
۴	۳	۷	۱۴	۷۸	۱۵	۱۶	۱۰۹	۱۲۳	ری
۴	۳	۷	۱۴	۲	۱۲	۱۳	۲۷	۴۱	شهری
۰	۰	۰	۰	۷۶	۳	۳	۸۲	۸۲	روستایی
۱	۰	۰	۱	۷۱	۲۴	۴۲	۱۳۸	۱۳۸	ساوه
۱	۰	۰	۱	۰	۷	۷	۱۴	۱۵	شهری
۰	۰	۰	۰	۷۱	۱۷	۳۵	۱۲۳	۱۲۳	روستایی

(۱) - فقط شامل نقاط روستایی و رابین است.

دنباله جدول ۲۵ - دبستانهای دولتی و غیردولتی استان مرکزی در سال تحصیلی ۱۳۵۰-۵۱

دبستان								شهرستان	
غیردولتی			دولتی				جمع کل		
مختلط	دختران	پسران	جمع	مختلط	دختران	پسران			
۵۳	۸	۸	۶۹	۶۲	۲۸	۱۸	۱۲۳	۱۹۲	شیرازات
۵۳	۷	۸	۶۸	۹	۱۰	۲۱	۵۰	۱۱۸	شهری
۰	۱	۰	۱	۵۸	۸	۷	۷۳	۷۴	روستایی
۵	۰	۱	۶	۱۰۳	۳۳	۵۴	۱۹۰	۱۹۶	نژدین
۵	۰	۱	۶	۵	۲۳	۲۲	۵۰	۵۶	شهری
۰	۰	۰	۰	۹۸	۱۰	۳۲	۱۴۰	۱۴۰	روستایی
۰	۶	۲۵	۳۱	۲۰	۲۵	۳۹	۸۴	۱۱۵	قم
۰	۶	۲۵	۳۱	۰	۲۳	۲۱	۴۴	۷۵	شهری
۰	۰	۰	۰	۲۰	۲	۱۸	۴۰	۴۰	روستایی
۱	۱	۵	۷	۲۹	۱۲	۲۲	۷۳	۸۰	کاشان
۱	۱	۵	۷	۳	۸	۱۱	۲۲	۲۹	شهری
۰	۰	۰	۰	۳۶	۴	۱۱	۵۱	۵۱	روستایی
۹	۰	۲	۱۱	۱۴۹	۱۸	۲۲	۱۸۹	۲۰۰	کرج
۸	۰	۲	۱۰	۱۲	۵	۷	۲۴	۳۴	شهری
۱	۰	۰	۱	۱۲۷	۱۳	۱۵	۱۶۵	۱۶۶	روستایی
۰	۰	۰	۰	۶۳	۳	۳	۶۹	۶۹	گرمسار
۰	۰	۰	۰	۲	۱	۲	۵	۵	شهری
۰	۰	۰	۰	۶۱	۲	۱	۶۴	۶۴	روستایی
۰	۰	۰	۰	۲۱	۹	۱۴	۴۴	۴۴	محلات
۰	۰	۰	۰	۱	۴	۵	۱۰	۱۰	شهری
۰	۰	۰	۰	۲۰	۵	۹	۳۴	۳۴	روستایی

ماخذ: وزارت آموزش و پرورش دفتر هماهنگی برنامه (نست آمار)

جدول ۲۶- دانش‌آموزان دبستانهای استان مرکزی در سال تحصیلی ۱۳۵۰-۵۱

شهرستان	دولتسی			غیردولتسی		
	جمع	پسر	دختر	جمع	پسر	دختر
کرمانشاه	۶۵۸ ۶۷۷	۳۵۲ ۹۱۶	۳۰۵ ۶۸۱	۱۵۰ ۴۲۲	۹۳ ۹۴۰	۵۶ ۴۸۲
شهری	۵۲۱ ۲۹۷	۲۶۰ ۸۲۷	۲۶۰ ۴۷۰	۱۵۰ ۰۷۸	۹۳ ۸۶۴	۵۶ ۲۱۴
روستایی	۱۳۷ ۳۸۰	۹۲ ۱۳۹	۴۵ ۲۱۱	۰	۷۶	۰
تهران	۴۱۴ ۰۹۵	۲۰۴ ۷۲۸	۲۰۴ ۱۶۷	۱۲۵ ۶۱۸	۷۷ ۷۰۴	۴۷ ۹۱۴
شهری	۳۹۹ ۹۲۶	۱۹۶ ۳۳۶	۲۰۳ ۵۹۰	۱۲۵ ۶۱۸	۷۷ ۷۰۴	۴۷ ۹۱۴
روستایی (۱)	۱۱ ۰۱۶	۰	۰	۰	۰	۰
اراک	۲۶ ۶۲۴	۱۷۸ ۰۰	۸ ۸۲۴	۴۴۱	۳۱۷	۱۲۴
شهری	۱۴ ۲۱۳	۷ ۵۵۲	۲ ۶۶۱	۴۴۱	۳۱۷	۱۲۴
روستایی	۱۲ ۴۱۱	۱۰ ۲۴۸	۲ ۱۶۳	۰	۰	۰
شوش	۸ ۲۳۹	۵ ۹۳۶	۲ ۳۰۳	۰	۰	۰
شهری	۱ ۲۳۶	۶۷۵	۵۶۱	۰	۰	۰
روستایی	۷ ۰۰۳	۵ ۲۶۱	۱ ۷۴۲	۰	۰	۰
خمین	۶ ۰۹۴	۴ ۳۳۳	۱ ۷۶۱	۰	۰	۰
شهری	۲ ۲۲۳	۱ ۱۶۸	۱ ۰۵۵	۰	۰	۰
روستایی	۳ ۸۷۱	۳ ۱۶۵	۷۰۶	۰	۰	۰
دماوند	۸ ۷۰۹	۴ ۸۴۵	۳ ۸۶۴	۰	۰	۰
شهری	۱ ۲۲۹	۶۹۸	۶۰۱	۰	۰	۰
روستایی	۷ ۴۸۰	۴ ۱۴۷	۳ ۲۶۳	۰	۰	۰
ری	۳۶ ۱۶۸	۱۸ ۷۹۲	۱۷ ۳۷۶	۲ ۷۹۰	۲ ۱۹۲	۵۹۱
شهری	۲۴ ۶۴۱	۱۲ ۱۵۵	۱۲ ۴۸۶	۲ ۷۹۰	۲ ۱۹۲	۵۹۱
روستایی	۱۱ ۵۲۷	۶ ۶۳۷	۴ ۸۹۰	۰	۰	۰
ساره	۱۳ ۴۵۶	۹ ۶۲۷	۳ ۸۲۹	۱۸۰	۱۵۵	۲۵
شهری	۲ ۹۰۰	۱ ۶۳۲	۱ ۲۶۸	۱۸۰	۱۵۵	۲۵
روستایی	۱۰ ۵۵۶	۷ ۹۹۵	۲ ۵۶۱	۰	۰	۰

(۱) - فقط شامل نقاط روستایی ورامین است

دنباله جدول ۳۶- دانش‌آموزان دبستانهای استان مرکزی در سال تحصیلی ۱۳۵۰-۵۱

شهرستان	دولتی			غیردولتی		
	جمع	پسر	دختر	جمع	پسر	دختر
شیرازات	۲۶ ۲۲۷	۱۳ ۶۴۱	۱۲ ۵۸۶	۱۰ ۵۱۴	۵ ۱۴۹	۵ ۳۶۵
شهری	۱۹ ۴۵۷	۹ ۸۲۳	۹ ۶۲۴	۱۰ ۲۹۶	۵ ۱۴۹	۵ ۱۴۷
روستایی	۶ ۷۷۰	۳ ۸۰۸	۲ ۹۶۲	۲۱۸	۰	۲۱۸
تزوین	۳۲ ۷۳۳	۲۰ ۸۷۲	۱۱ ۸۶۱	۱ ۴۳۱	۹۶۷	۴ ۶۴
شهری	۱۴ ۴۵۷	۷ ۵۲۳	۶ ۹۳۴	۱ ۴۳۱	۹۶۷	۴ ۶۴
روستایی	۱۸ ۲۷۶	۱۳ ۳۴۹	۴ ۹۲۷	۰	۰	۰
قم	۱۸ ۸۵۱	۱۱ ۶۶۹	۷ ۱۸۲	۶ ۵۸۵	۵ ۵۸۲	۱ ۰۰۳
شهری	۱۵ ۹۱۲	۸ ۹۶۹	۶ ۹۴۳	۶ ۵۸۵	۵ ۵۸۲	۱ ۰۰۳
روستایی	۲ ۹۳۹	۲ ۷۰۰	۲۳۹	۰	۰	۰
کاشان	۱۷ ۲۰۵	۱۲ ۰۳۸	۵ ۱۶۷	۱ ۳۳۴	۹۳۰	۴۰۴
شهری	۸ ۸۱۱	۵ ۳۱۶	۳ ۴۹۵	۱ ۳۳۴	۹۳۰	۴۰۴
روستایی	۸ ۳۹۴	۶ ۷۲۲	۱ ۶۷۲	۰	۰	۰
کج	۳۷ ۳۱۷	۲۱ ۱۹۰	۱۶ ۱۲۷	۱ ۵۲۹	۹۳۷	۵۹۲
شهری	۹ ۹۱۰	۵ ۵۵۳	۴ ۳۵۷	۱ ۴۰۳	۸۶۱	۵۴۲
روستایی	۲۷ ۴۰۷	۱۵ ۶۳۷	۱۱ ۷۷۰	۱۲۶	۷۶	۵۰
گرمسار	۷ ۱۵۸	۳ ۸۲۷	۳ ۳۲۱	۰	۰	۰
شهری	۱ ۰۱۴	۵۳۵	۴۷۹	۰	۰	۰
روستایی	۶ ۱۴۴	۳ ۳۰۲	۲ ۸۴۲	۰	۰	۰
محللات	۵ ۸۰۱	۳ ۶۸۸	۲ ۱۱۳	۰	۰	۰
شهری	۲ ۱۴۵	۱ ۱۵۹	۹۸۶	۰	۰	۰
روستایی	۳ ۶۵۶	۲ ۵۲۹	۱ ۱۲۷	۰	۰	۰

ماخذ: وزارت آموزش و پرورش دفتر آمادگی برنامه‌ها (قسمت آمار)

جدول ۳۷ - دبستانها، نرآن، میزان سپاه دانش استان مرکزی در سال تحصیلی ۱۳۵۱ - ۱۳۵۰

شماره استان	دبستانهای سپاه دانش	سپاهیان دانش		کلاس بزرگسالان	کلاس خردسالان	نوع آموزان				
		مرد	زن			بزرگسال		خردسال		
				مرد	زن	مرد	زن	مرد	زن	
کل استان	۱۰۹۹	۱۶۲۳	۴۳۸	۱۰۲	۹۷۲۳	۱۱۴۱	۱۳۲۸	۳۹	۱۳۱۰	۱۰۹۶۰
تهران	۴۴	۵۲	۳۴	۴	۴۹۶	۱۶	۶۲	۱	۱۰۰۷	۷۶۷
اراک	۲۲۲	۳۵۳	۹۵	۲۰۲۴	۱۱۴۶	۱۸۲	۲۹۷	۱۰	۱۳۰	۱۰۶۸
تفرش	۶۶	۶۸	۷	۴	۳۱۴	۶۳	۳۵	۱	۱۶۵	۲۶۸
خمین	۶۴	۸۳	۷	۶	۲۸۴	۷۷	۱۳۵	۲	۱۱۸	۴۰۶
دماوند	۳۹	۵۱	۳۰	۰	۳۶۶	۰	۰	۰	۱۰۴۹	۴۹۴
ری	۱۹	۲۱	۴۷	۵	۸۷۶	۶۵	۱۴۱	۰	۸۷۸	۵۷۹
ساوه	۸۲	۱۱۸	۴۰	۵	۴۷۳	۷۸	۶۵	۲	۱۱۲	۶۱۸
شمیرانات	۱۵	۴۱	۳۸	۱۷	۱۳۵۷	۲۳۱	۲۸۸	۰	۴۷۳	۲۶۱
قزوین	۲۸۲	۴۱۷	۶۲	۰	۱۳۴۰	۰	۰	۰	۱۷۸۷	۲۰۰۲
قم	۳۶	۴۹	۳	۰	۶۹۲	۰	۰	۰	۹۷۱	۱۳۶
کاشان	۵۳	۵۲	۱۹	۱۶	۴۹۶	۲۵۰	۱۳۶	۱	۱۳۵۰	۶۴۷
کرج	۱۵۳	۲۸۳	۷۰	۱۹	۱۳۹۶	۱۵۵	۱۱۷	۰	۱۶۰	۳۴۸۹
گرمسار	۳	۴	۳	۱	۲۸۶	۲۵	۰	۰	۷۷	۵۱
محلان	۱۴	۲۶	۳	۱	۱۹۸	۰	۵۲	۰	۷۵۸	۱۰۴

ماخذ: وزارت آموزش و پرورش دفتر هماهنگی برنامه ها (نست آمار)

جدول ۳۸ - نوع مصرف ساختمانهای دبستانهای دولتی استان مرکزی در سال تحصیلی ۱۳۵۰-۵۱

شهرستان	جمع	دولتی	والتی	اجارهای	سایر
کل استان	۱۹۵۵	۶۱۲	۳۴	۷۱۷	۵۷۵
تهران	۵۹۴	۱۷۵	۸	۹۴	۳۱۷
اراک	۱۱۰	۲۵	۳	۶۱	۲۱
تفرش	۹۹	۳۲	۴	۵۲	۱۰
خمین	۵۳	۱۴	۰	۳۴	۴
دماوند	۸۷	۲۵	۳	۳۵	۲۹
ری	۱۰۰	۲۴	۰	۵۹	۲۳
ساره	۱۳۷	۲۵	۱	۱۰۱	۱۰
شمیرانات	۱۲۳	۵۹	۵	۲۶	۳۰
قزوین	۱۸۴	۸۳	۴	۶۳	۳۴
قم	۸۴	۳۳	۲	۲۴	۲۵
کاشان	۷۳	۴۲	۰	۲۱	۱۰
کج	۱۸۹	۳۸	۴	۸۲	۵۷
گرسار	۶۹	۱۵	۰	۴۵	۹
محلات	۴۴	۲۲	۰	۲۰	۲

ماخذ: وزارت آموزش و پرورش دفتر هماهنگی برنامه (تست آمار)

جدول ۳۹ - مدارس دانش دوره راهنمایی و دانش آموزان در استان مرکزی در سال تحصیلی ۱۳۵۱-۱۳۵۰

شهرستان	مدارس راهنمایی			دانش آموزان			
	جمع	پسرانه	دخترانه	مختلط	جمع	پسر	دختر
کل استان	۳۴۰	۱۳۵	۱۱۶	۸۹	۳۱۷۸۱	۴۱۳۸۲	۷۳۱۶۳
شهری	۲۲۹	۱۰۴	۱۰۶	۱۹	۳۰۴۲۹	۳۶۶۴۵	۶۷۰۷۴
روستایی	۱۱۱	۳۱	۱۰	۷۰	۱۳۵۲	۴۷۳۷	۶۰۸۹
شهران	۱۵۳	۶۸	۷۰	۱۵	۲۵۱۶۵	۲۹۰۶۲	۵۴۲۲۷
شهری	۱۴۰	۶۴	۶۸	۸	۲۴۹۷۶	۲۸۴۱۶	۵۳۳۹۲
روستایی (۱)	۱۳	۴	۲	۷	۱۸۹	۶۴۶	۸۳۵
اراک	۱۳	۶	۵	۲	۸۰۳	۱۴۲۵	۲۲۲۸
شهری	۹	۴	۵	۰	۷۸۳	۱۲۲۷	۲۰۱۰
روستایی	۴	۲	۰	۲	۲۰	۱۹۸	۲۱۸
نقرش	۸	۳	۲	۳	۶۲	۲۳۱	۲۹۳
شهری	۴	۲	۲	۰	۴۳	۷۸	۱۲۱
روستایی	۴	۱	۰	۳	۱۹	۱۵۳	۱۷۲
خمین	۳	۲	۱	۰	۸۹	۲۳۵	۳۲۴
شهری	۲	۱	۱	۰	۸۹	۲۰۲	۲۹۱
روستایی	۱	۱	۰	۰	۰	۳۳	۳۳
دماوند	۱۰	۴	۲	۳	۲۲۲	۴۶۲	۶۸۴
شهری	۳	۲	۱	۰	۷۴	۱۳۳	۲۰۷
روستایی	۷	۲	۲	۳	۱۴۸	۳۲۹	۴۷۷
ری	۱۲	۳	۴	۵	۸۹۹	۱۳۲۹	۲۲۲۸
شهری	۷	۳	۴	۰	۸۱۱	۱۱۱۲	۱۹۲۳
روستایی	۵	۰	۰	۵	۸۸	۲۱۷	۳۰۵
ساوه	۷	۴	۱	۲	۱۵۶	۵۱۶	۶۷۲
شهری	۲	۱	۱	۰	۱۵۰	۳۳۲	۴۸۳
روستایی	۵	۳	۰	۲	۶	۱۸۳	۱۸۹

(۱) - فقط شامل نقاط روستایی و راین است .

دنیاله جدول ۳۱ مدارس دولتی دوره راهنمایی و دانش آموزان در استان مرکزی در سال تحصیلی ۱۳۵۰-۵۱

دانش آموزان			مدارس راهنمایی				شهرستان
دختر	پسر	جمع	مختلط	دخترانه	پسرانه	جمع	
۱۳۴۴	۱۵۶۰	۲۹۰۴	۱۳	۱۰	۱۲	۳۵	شیرازات
۱۲۵۰	۱۲۴۵	۲۴۹۵	۴	۸	۶	۱۸	شهری
۹۴	۳۱۵	۴۰۹	۹	۲	۶	۱۷	روستایی
۸۹۳	۱۴۱۲	۲۳۰۵	۱۴	۶	۶	۲۶	قزوین
۸۰۲	۸۰۸	۱۶۱۰	۰	۶	۴	۱۰	شهری
۹۱	۶۰۴	۶۹۵	۱۴	۰	۲	۱۶	روستایی
۵۳۲	۱۱۸۲	۱۷۱۴	۰	۶	۱۰	۱۶	قسم
۵۳۲	۱۱۴۷	۱۶۷۹	۰	۶	۹	۱۵	شهری
۰	۲۵	۲۵	۰	۰	۱	۱	روستایی
۲۳۵	۹۱۸	۱۱۵۳	۲	۲	۵	۹	کاشان
۱۹۹	۶۷۹	۸۷۸	۰	۲	۴	۶	شهری
۳۶	۲۳۹	۲۷۵	۲	۰	۱	۳	روستایی
۸۹۹	۲۱۷۳	۳۰۷۲	۲۵	۲	۵	۳۲	کرج
۴۸۹	۸۰۴	۱۲۹۳	۶	۱	۱	۸	شهری
۴۱۰	۱۳۶۹	۱۷۷۹	۱۹	۱	۴	۲۴	روستایی
۳۶۱	۴۲۸	۷۸۹	۴	۲	۳	۹	گرمسار
۱۳۵	۲۱۵	۳۵۰	۱	۰	۱	۲	شهری
۲۲۶	۲۱۳	۴۳۹	۳	۲	۲	۷	روستایی
۱۲۱	۴۴۹	۵۷۰	۱	۲	۴	۷	محلات
۹۶	۲۴۶	۳۴۲	۰	۱	۲	۳	شهری
۲۵	۲۰۳	۲۲۸	۱	۱	۲	۴	روستایی

مأخذ: وزارت آموزش و پرورش دفتر هماهنگی برنامه ها (قسمت آمار)

جدول ۱۰ - مدارس غیردولتی دوره راهنمایی و دانش آموزان در استان مرکزی در سال تحصیلی ۱۳۵۱-۱۳۵۰

شهر و روستا	مدارس راهنمایی			دانش آموزان	
	جمع	پسرانه	دخترانه	مختلط	جمع
کل استان	۵۲۴	۱۶۲	۱۱۰	۲۵۲	۱۹۴۶۳
شهری	۵۱۲	۱۶۲	۱۰۹	۲۵۱	۱۹۴۱۷
روستایی	۱۲	۰	۱	۱	۴۶
تهران	۴۴۳	۱۳۲	۹۴	۲۱۷	۱۶۸۵۸
شهری	۴۴۳	۱۳۲	۹۴	۲۱۷	۱۶۸۵۸
روستایی	۰	۰	۰	۰	۰
زن	۵	۳	۲	۰	۱۸۳
شهری	۵	۳	۲	۰	۱۸۳
روستایی	۰	۰	۰	۰	۰
ساوه	۲	۲	۰	۰	۲۳
شهری	۲	۲	۰	۰	۲۳
روستایی	۰	۰	۰	۰	۰
مشیرانات	۴۶	۸	۹	۲۹	۱۳۵۵
شهری	۴۵	۸	۸	۲۹	۱۳۲۳
روستایی	۱	۰	۱	۰	۳۲
قزوین	۲	۱	۱	۰	۱۷۱
شهری	۲	۱	۱	۰	۱۷۱
روستایی	۰	۰	۰	۰	۰
تم	۱۴	۱۱	۳	۰	۶۵۷
شهری	۱۴	۱۱	۳	۰	۶۵۷
روستایی	۰	۰	۰	۰	۰
کاشان	۴	۳	۱	۰	۱۸۰
شهری	۴	۳	۱	۰	۱۸۰
روستایی	۰	۰	۰	۰	۰
کرج	۸	۲	۱	۵	۲۳۶
شهری	۷	۲	۱	۴	۲۱۲
روستایی	۱	۰	۰	۱	۱۴

مأخذ: وزارت آموزش پرورش، نشرها و تنگي برنامه ها (فصلت آمار)

جدول ۱ - دبیرستانهای عمومی استان مرکزی در سال تحصیلی ۱۳۵۰ - ۱۳۵۱

شهرستان	جمع کل	دولش			غیر دولش	
		جمع	بسرانه	دخترانه	جمع	بسرانه
کل استان	۸۳۳	۴۴۵	۲۷۹	۱۶۶	۳۸۸	۲۳۴
شهری	۷۱۷	۳۲۹	۱۸۳	۱۴۶	۳۸۸	۲۳۴
روستایی	۱۱۶	۱۱۶	۹۶	۲۰	۰	۰
تهران	۵۶۱	۲۴۴	۱۶۳	۱۱۱	۳۱۷	۱۹۰
شهری	۵۴۹	۲۳۲	۱۲۴	۱۰۸	۳۱۷	۱۹۰
روستایی (۱)	۱۲	۱۲	۹	۳	۰	۰
اراک	۲۰	۱۹	۱۳	۶	۱	۱
شهری	۱۳	۱۲	۷	۵	۱	۱
روستایی	۷	۷	۶	۱	۰	۰
تفرش	۱۲	۱۲	۸	۴	۰	۰
شهری	۴	۴	۲	۲	۰	۰
روستایی	۸	۸	۶	۲	۰	۰
خمین	۳	۳	۲	۱	۰	۰
شهری	۳	۳	۲	۱	۰	۰
روستایی	۰	۰	۰	۰	۰	۰
دماوند	۱۲	۱۲	۹	۳	۰	۰
شهری	۳	۳	۲	۱	۰	۰
روستایی	۹	۹	۷	۲	۰	۰
ری	۲۳	۱۶	۱۱	۵	۷	۵
شهری	۲۰	۱۳	۸	۵	۷	۵
روستایی	۳	۳	۳	۰	۰	۰
ساره	۱۵	۱۴	۱۲	۲	۱	۱
شهری	۶	۵	۳	۲	۱	۱
روستایی	۹	۹	۹	۰	۰	۰

(۱) - فقط شامل نقاط روستایی و راین است .

دنباله جدول ۴۲ - دبیرستانهای عمومی استان مرکزی در سال تحصیلی ۱۳۵۱ - ۱۳۵۰

شهرستان	جمع کسل	دانش			غیردانش	
		جمع	پسرانه	دخترانه	جمع	پسرانه
شهرستانات	۶۴	۲۴	۱۵	۹	۴۰	۲۱
شهری	۵۱	۱۹	۱۰	۹	۴۰	۲۱
روستایی	۵	۵	۵	۰	۰	۰
قزوین	۲۷	۲۵	۲۰	۵	۲	۰
شهری	۱۳	۱۱	۷	۴	۲	۰
روستایی	۱۴	۱۴	۱۳	۱	۰	۰
قم	۲۱	۱۳	۱۰	۳	۸	۱
شهری	۱۷	۹	۶	۳	۸	۱
روستایی	۴	۴	۴	۰	۰	۰
کاشان	۱۱	۸	۶	۲	۳	۱
شهری	۸	۵	۳	۲	۳	۱
روستایی	۳	۳	۳	۰	۰	۰
کرج	۴۴	۳۵	۲۸	۷	۹	۲
شهری	۱۶	۷	۵	۲	۹	۲
روستایی	۲۸	۱۸	۲۳	۵	۰	۰
گرمسار	۱۳	۱۳	۷	۶	۰	۰
شهری	۳	۳	۲	۱	۰	۰
روستایی	۱۰	۱۰	۵	۵	۰	۰
مدیات	۷	۷	۵	۲	۰	۰
شهری	۳	۳	۲	۱	۰	۰
روستایی	۴	۴	۳	۱	۰	۰

ماخذ: وزارت آموزش و پرورش دفتر هماهنگی برنامه ها (تسمت آمار)

(۱)

جدول ۴۳ - دانش‌آموزان دوره اول دبیرستانهای عمومی استان مرکزی در سال تحصیلی ۵۱ - ۱۳۵۰

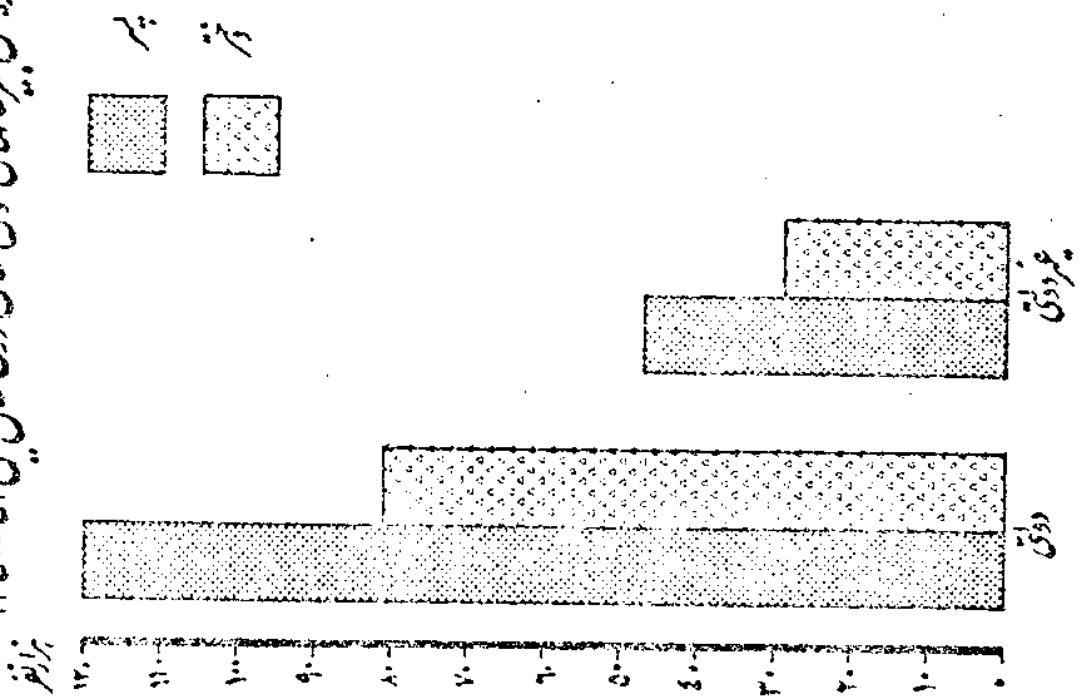
غیر دولتی (۲)		دولتی		جمع	شهرستان
دختر	پسر	دختر	پسر		
۲۸ ۴۴۰	۴۶ ۵۳۰	۸۰ ۳۶۹	۱۱۹ ۶۶۳	۲۷۵ ۰۰۲	کل استان
۲۴ ۷۸۰	۳۸ ۷۰۶	۶۳ ۴۵۵	۸۱ ۴۲۳	۲۰۸ ۳۶۴	تهران
۰	۷۵۶	۲ ۶۳۱	۰ ۴۵۲	۷ ۸۴۴	اراک
۲۲۰	۰ ۷۶۷	۲ ۲۵۴	۳ ۶۸۳	۶ ۹۲۴	ری
۰	۹۲	۴۵۷	۲ ۱۵۸	۲ ۷۰۷	ساوه
۲ ۸۹۷	۳ ۲۴۲	۳ ۶۴۴	۵ ۱۱۵	۱۴ ۸۹۸	شیراز
۰	۵۸۰	۲ ۱۷۶	۴ ۸۲۲	۷ ۵۷۳	قزوین
۱۴۷	۱ ۳۲۷	۱ ۱۱۰	۳ ۱۴۵	۵۲ ۶۶	قم
۱۲۷	۳۲۳	۴۶۱	۲ ۲۸۸	۳ ۲۰۹	کاشان
۲۵۹	۷۳۷	۱ ۸۱۰	۵ ۶۶۴	۸ ۴۷۰	کرج
۰	۰	۲۸۵	۱ ۱۲۱	۱ ۴۰۶	نفرش
۰	۰	۲۸۱	۹۰۰	۱ ۱۸۱	خمین
۰	۰	۴۵۴	۱ ۶۰۱	۲ ۰۵۵	داموند
۰	۰	۱۰۴۷	۲۰۴۲	۳۰۸۹	گرسار
۰	۰	۳۰۹	۱ ۲۴۴	۱ ۵۵۳	محلات

(۱) - شامل سالهای اول و دوم و سوم دبیرستان میباشد.

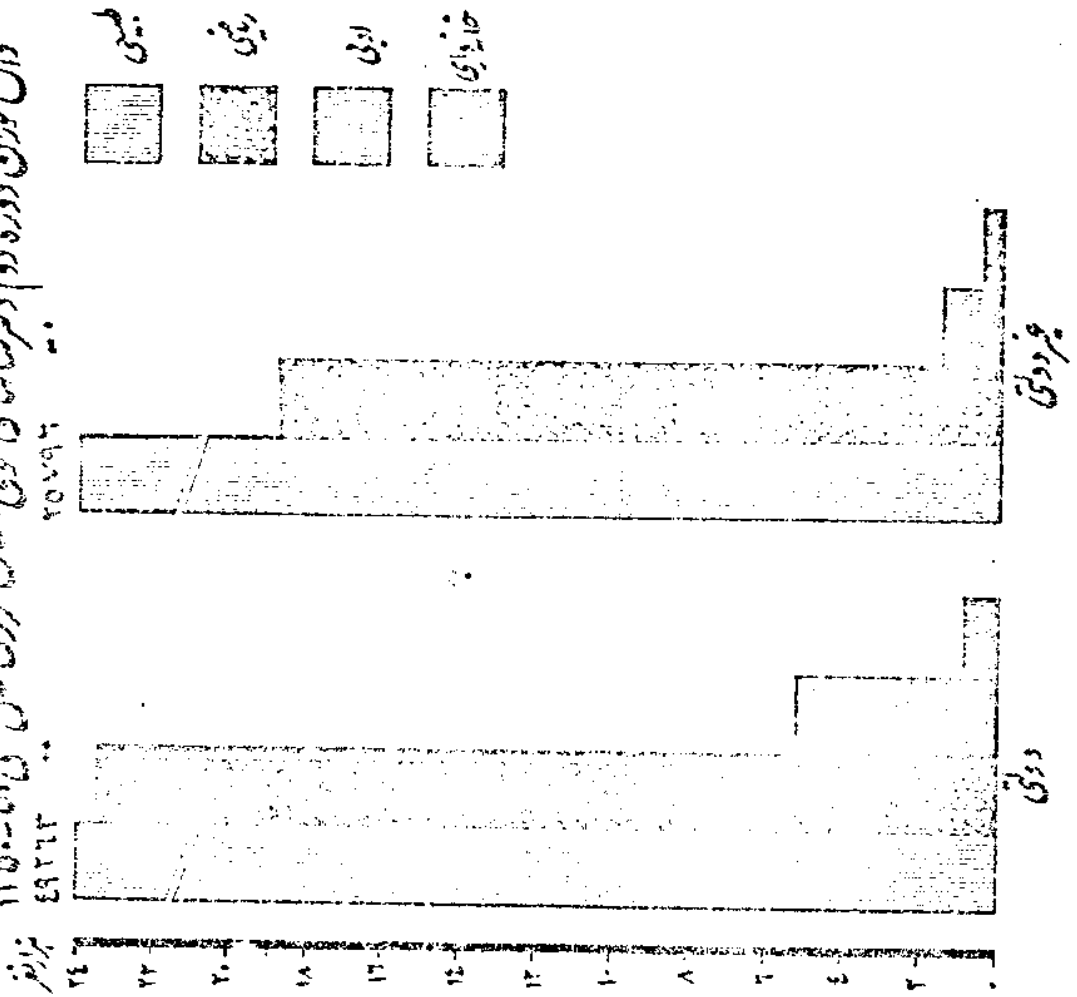
(۲) - در نقاط روستایی استان مرکزی دبیرستان غیر دولتی موجود نیست.


ماخذ: وزارت آموزش و پرورش - نشر عمده‌نگی برنامه‌ها (تسمت آمار).

دانش آموزان دوره اول دبیرستانهای عمومی استان هرمزگان سال تحصیلی ۱۳۵۰-۵۱



دانش آموزان دوره دوم دبیرستانهای عمومی استان هرمزگان سال تحصیلی ۱۳۵۰-۵۱





جدول ۴۴ - دانش‌آموزان دوره دوم دبیرستانهای استان مرکزی در سال تحصیلی ۱۳۵۱-۱۳۵۰ (۱)

شهرستان	دولتی			غیر دولتی (۲)				
	طبیعی	ریاضی	ادبی	خانه داری	طبیعی	ریاضی	ادبی	خانه داری
کل استان	۴۹ ۲۶۳	۲۳ ۵۰۳	۵ ۲۴۵	۹۳۶	۲۵ ۷۹۶	۱۸ ۶۷۴	۱ ۵۲۴	۵۹۱
تهران	۳۵ ۶۰۹	۱۹ ۵۰۸	۳ ۵۵۹	۷۴۸	۲۳ ۰۱۸	۱۶ ۹۹۳	۱ ۴۰۷	۵۰۹
اراک	۶ ۱۱۴	۶۷۷	۳۳۴	۸۵	۱۷۸	۱۵۹	.	.
تفرش	۱۴۵	۶۴	۶۷	۲۲
خمین	۴۳۰	۴۷
داموند	۵۵۰	۱۶
ری	۱ ۱۷۸	۲۴۰	.	.	۱۷۱	۹۳	۱۰	.
ساوه	۶۷۷	۱۶۵	۲۲۴	.	۳۱	.	.	.
شمیرانات	۲ ۱۷۷	۸۷۸	۱۷۴	.	۱ ۷۳۳	۹۹۱	۱۰۷	۸۲
قزوین	۱ ۷۶۴	۶۲۷	۲۱۱	۱۸۸
قم	۱ ۱۸۵	۴۳۹	۱۹۹	.	۳۶۱	۴۸۰	.	.
کاشان	۶۶۴	۳۹۸	۱۱۳
کرج	۱ ۳۲۱	۴۲۳	۱۵۴	.	۳۰۴	۱۴۱	.	.
گرمسار	۹۳۵	۷۹	۸۳
معلات	۵۱۴	۹۸

- (۱) - شامل سالهای چهارم و پنجم و ششم میباشد .
 (۲) - در نقاط روستایی استان مرکزی دبیرستان غیر دولتی موجود نیست .
 مأخذ : وزارت آموزش و پرورش - دفتر هماهنگی برنامه ها (تست آمار) .

جدول ۴۵ - مدارس و دانش‌آموزان هنرستان و حرفه‌ای

منشیگری	مدارس هنرستان و حرفه‌ای								شهرستان
	شعبه صنعتی		بازرگانی و بانکداری		هنرستان		حرفه‌ای		
	دخترانه	پسرانه	دخترانه	پسرانه	دخترانه	پسرانه	دخترانه	پسرانه	
									دانش
۹	۱	۱	۱	۴	۵	۱۶	۵	۶	کل استان
۹	۱	۰	۱	۳	۴	۹	۳	۴	تهران
۰	۰	۰	۰	۰	۰	۱	۰	۰	اراک
۰	۰	۰	۰	۰	۰	۱	۱	۰	تفروش
۰	۰	۱	۰	۰	۰	۰	۰	۱	شمیرانات
۰	۰	۰	۰	۰	۱	۱	۱	۰	قزوین
۰	۰	۰	۰	۰	۰	۱	۰	۰	قم
۰	۰	۰	۰	۰	۰	۲	۰	۰	کاشان
۰	۰	۰	۰	۱	۰	۰	۰	۰	کرج
۰	۰	۰	۰	۰	۰	۱	۰	۱	محللات
									غیر دولتی
۷	۱	۰	۴	۵	۲	۱۶	۲	۶	کل استان
۵	۱	۰	۴	۵	۲	۱۶	۲	۵	تهران
۲	۰	۰	۰	۰	۰	۰	۰	۰	شمیرانات
۰	۰	۰	۰	۰	۰	۰	۰	۱	کرج

مأخذ: وزارت آموزش و پرورش دفتر هماهنگی برنامه‌ها (قسمت آمار)

دانش آموزان فن و حرفه ای

شماره شناسنامه	شعبه صنعتی		بازرگانی و بازرگانی		استان		حرفه ای	
	دختر	پسر	دختر	پسر	دختر	پسر	دختر	پسر
۱۶۱۰	۴۹	۵۸	۴۲۵	۸۲۲	۳۹۹	۲۷۰۸	۵۲۴	۷۹۲
۱۶۱۰	۴۹	۰	۴۱۴	۷۴۶	۳۲۷	۱۲۲۶	۲۴۴	۶۱۹
۰	۰	۰	۰	۰	۰	۵۶۰	۰	۰
۰	۰	۰	۰	۰	۰	۱۴۸	۳۸	۰
۰	۰	۵۸	۰	۰	۰	۰	۰	۱۱
۰	۰	۰	۰	۰	۷۲	۵۹۳	۲۴۷	۰
۰	۰	۰	۰	۰	۰	۳۵۹	۰	۰
۰	۰	۰	۰	۰	۰	۳۵۵	۰	۰
۰	۰	۰	۱۱	۷۶	۰	۰	۰	۰
۰	۰	۰	۰	۰	۰	۵۸	۰	۶۲
۵۱۶	۹۹	۴۵	۱۹۸	۵۲۳	۱۱۱	۲۰۲	۱۵۹	۱۷۱۴
۴۰۸	۹۹	۴۵	۱۹۸	۵۲۳	۱۱۱	۲۰۲	۱۵۹	۱۶۴۴
۱۰۸	۰	۰	۰	۰	۰	۰	۰	۰
۰	۰	۰	۰	۰	۰	۰	۰	۷۰

جدول ۴۶ - نوع تصرف ساختمانهای دبیرستانهای دولتی استان مرکزی در سال تحصیلی ۵۱-۱۳۵۰

شهرستان	جمع	دولتی	وفاق	واگذاری	اجاره ای	سایر
کل استان	۴۵۳	۲۵۶	۱۴	۴۶	۱۳۴	۳
تهران	۲۵۶	۱۳۳	۹	۹	۱۰۳	۲
اراک	۲۰	۱۶	۰	۲	۲	۰
تفروش	۱۴	۷	۰	۵	۱	۱
خمین	۳	۳	۰	۰	۰	۰
دماوند	۱۰	۷	۰	۰	۲	۰
ری	۱۵	۱۰	۰	۰	۰	۰
ساوه	۱۴	۵	۰	۸	۱	۰
شیرازات	۲۵	۱۶	۳	۲	۴	۰
قزوین	۲۰	۱۸	۱	۴	۲	۰
قم	۱۵	۹	۱	۱	۴	۰
کاشان	۱۰	۷	۰	۳	۰	۰
کج	۲۸	۱۳	۰	۹	۶	۰
گرمسار	۱۴	۸	۰	۳	۳	۰
ملات	۴	۴	۰	۰	۰	۰

ماخذ: وزارت آموزش و پرورش - دفتر هماهنگی برنامه ها (قسمت آمار)

جدول ۴۷- هیأت آموزش و کارکنان اداری آمزش و پژوهش در استان مرکزی سال تحصیلی ۵۱-۱۳۵۰

اداری	آمزش						کل کارمندان		شهرستان		
	مرد	زن	متوسطه		ابتدائش		مرد	زن			
			مرد	زن	مرد	زن					
	زن	مرد	زن	مرد	زن	مرد	زن	مرد	۱		
	۸۲۰	۲۲۴۵	۴۳۹۸	۷۴۸۹	۲۱۹۸	۱۴۵۵	۱۵۵۹۰	۸۸۰۱	۲۳۰۰۶	۱۹۹۹۰	کل استان
	۸۱۷	۲۰۸۷	۴۳۲۵	۶۷۹۷	۲۱۶۵	۱۳۳۳	۱۴۳۵۱	۶۰۳۸	۲۱۶۵۸	۱۶۱۵۵	شهری
	۲	۱۵۸	۷۲	۶۹۲	۲۳	۲۲۲	۱۳۳۹	۲۷۶۳	۱۳۴۸	۳۸۳۵	روستایی
	۷۲۳	۲۹۹۲	۴۵۸۳	۵۳۷۰	۱۸۵۶	۸۵۵	۱۱۵۹۶	۴۵۹۹	۱۷۷۵۸	۱۲۴۱۶	تهران
	۷۲۳	۲۹۹۲	۴۵۶۴	۵۳۷۱	۱۸۵۵	۸۳۶	۱۱۴۶۱	۴۳۶۴	۱۷۵۹۳	۱۱۸۶۳	شهری
	۰	۰	۱۹	۹۹	۱۱	۱۹	۱۳۵	۲۲۵	۱۶۵	۳۵۳	روستایی (۱)
	۷	۷۲	۵۷	۲۴۴	۴۵	۴۷	۴۱۱	۳۹۰	۵۲۰	۷۵۳	اراک
	۷	۷۲	۵۵	۲۱۲	۴۵	۳۹	۳۱۷	۱۷۶	۴۲۴	۴۹۹	شهری
	۰	۰	۲	۳۲	۰	۸	۹۴	۲۱۴	۹۶	۲۵۴	روستایی
	۰	۴۱	۱۷	۶۴	۱	۹	۷۱	۱۸۷	۸۹	۳۰۱	شوش
	۰	۳۳	۱۲	۳۶	۱	۱	۳۳	۲۰	۴۶	۹۰	شهری
	۰	۸	۵	۲۸	۰	۸	۲۸	۱۶۷	۴۳	۲۱۱	روستایی
	۲	۴۰	۱۰	۳۷	۲	۱۷	۷۳	۱۴۶	۸۷	۲۴۰	خمین
	۲	۴۰	۱۰	۳۷	۲	۱۵	۳۷	۴۸	۵۱	۱۴۰	شهری
	۰	۰	۰	۰	۰	۲	۳۶	۹۸	۳۶	۱۰۰	روستایی
	۳	۵۵	۲۰	۸۰	۶	۳۳	۱۲۲	۱۹۱	۱۵۱	۳۵۹	دامادک
	۳	۴۱	۱۲	۳۰	۲	۱۵	۴۳	۲۶	۶۰	۱۱۲	شهری
	۰	۱۴	۸	۵۰	۴	۱۸	۷۹	۱۶۵	۹۱	۲۴۷	روستایی
	۲	۵۹	۶۴	۱۶۱	۲۸	۷۱	۳۸۴	۴۹۳	۴۷۸	۷۸۴	ری
	۲	۵۸	۶۴	۱۴۴	۲۸	۶۱	۲۸۱	۲۷۴	۳۷۵	۵۲۷	شهری
	۰	۱	۰	۱۷	۰	۱۰	۱۰۳	۲۱۹	۱۰۳	۲۴۷	روستایی
	۳	۶۳	۲۲	۹۱	۶	۲۵	۱۰۶	۲۶۱	۱۳۷	۴۴۰	سارو
	۲	۳۵	۲۲	۴۷	۶	۱۷	۴۷	۶۰	۷۷	۱۵۹	شهری
	۱	۲۸	۰	۴۴	۰	۸	۵۹	۲۰۱	۶۰	۲۸۱	روستایی

دنباله جدول ۴۷ - هیأت آموزش و کارکنان اداری آموزش و پرورش در استان مرکزی سال تحصیلی ۱۳۵۰-۵۱

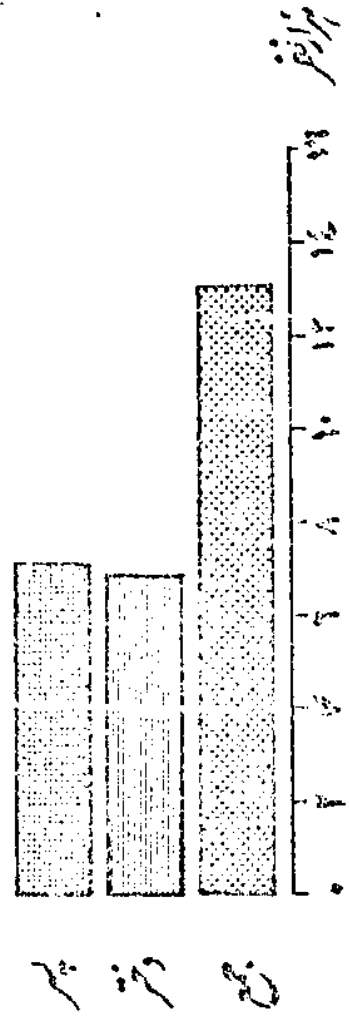
اداری	آموزشی						کل کارمندان		شهرستان	
	مرد	متوسطه		راهنمایی تحصیلی		ابتدائی		مرد		زن
		زن	مرد	زن	مرد	زن	مرد			
۵۴	۱۰۷	۳۷۰	۳۷۰	۱۳۰	۹۵	۱۱۳۳	۴۱۷	۱۶۸۷	۹۸۹	شهرانات
۵۴	۹۶	۳۶۹	۳۲۹	۱۲۴	۶۶	۱۰۴۲	۲۳۳	۱۰۵۸۹	۷۲۴	شهری
۰	۱۱	۱	۴۱	۶	۲۹	۶۱	۱۸۴	۹۸	۲۶۵	روستایی
۱۰	۱۱۷	۹۳	۲۸۸	۳۸	۷۰	۵۴۷	۴۷۰	۶۸۸	۹۴۵	قزوین
۱۰	۸۵	۹۱	۲۰۵	۳۷	۴۲	۳۴۱	۲۱۶	۴۷۹	۵۴۸	شهری
۰	۳۲	۲	۸۳	۱	۲۸	۲۰۶	۲۵۴	۲۰۹	۳۹۷	روستایی
۰	۵۱	۳۸	۱۶۲	۲۵	۶۰	۳۰۲	۳۴۸	۳۶۵	۶۲۱	قم
۰	۵۰	۳۸	۱۵۴	۲۵	۵۹	۲۹۹	۲۴۴	۳۶۲	۵۰۷	شهرت
۰	۱	۰	۸	۰	۱	۳	۱۰۴	۳	۱۱۴	روستایی
۱	۴۶	۲۲	۱۲۶	۱۲	۴۲	۱۳۹	۳۲۵	۱۷۴	۵۳۹	کاشان
۱	۴۴	۲۲	۱۱۰	۱۲	۳۰	۱۰۵	۱۵۸	۱۴۰	۳۴۲	شهری
۰	۲	۰	۱۶	۰	۱۲	۳۴	۱۶۷	۳۴	۱۹۷	روستایی
۱۴	۱۱۵	۵۲	۳۳۱	۳۷	۹۱	۴۷۸	۶۷۶	۵۸۱	۱۲۱۳	کرج
۱۲	۶۸	۳۸	۱۴۸	۲۷	۳۳	۲۵۶	۱۷۲	۳۳۳	۴۲۱	شهری
۲	۴۷	۱۴	۱۸۳	۱۰	۵۸	۲۲۲	۵۰۴	۲۴۸	۷۹۲	روستایی
۰	۵۳	۳۷	۱۱۱	۶	۱۹	۱۵۱	۱۷۶	۱۹۴	۳۵۹	گرمسار
۰	۵۰	۱۸	۴۰	۵	۸	۳۱	۱۵	۵۴	۱۱۳	شهری
۰	۳	۱۹	۷۱	۱	۱۱	۱۲۰	۱۶۱	۱۴۰	۲۴۶	روستایی
۱	۳۴	۱۳	۵۴	۶	۲۱	۷۷	۱۲۲	۹۷	۲۳۱	محللات
۱	۲۳	۱۰	۳۴	۶	۱۱	۵۸	۳۲	۷۵	۱۰۰	شهری
۰	۱۱	۳	۲۰	۰	۱۰	۱۹	۹۰	۲۲	۱۳۱	روستایی

(۱) - فقط شامل نقاط روستایی و رامین است .

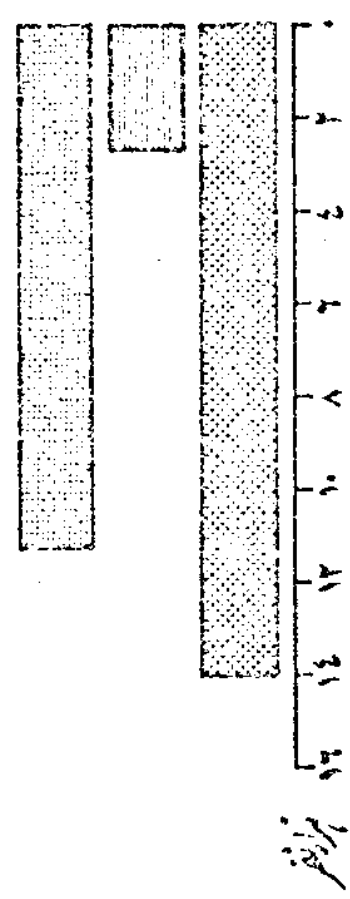
ماخذ : وزارت آموزش و پرورش - دفتر عمده‌نگی برنامه‌ها (قسمت آمار) .

پدیرتسه سده کانون مونساست آموزش عالی دولتی و غیر دولتی استان مرکزی در سال تحصیلی ۱۳۵۰-۵۱

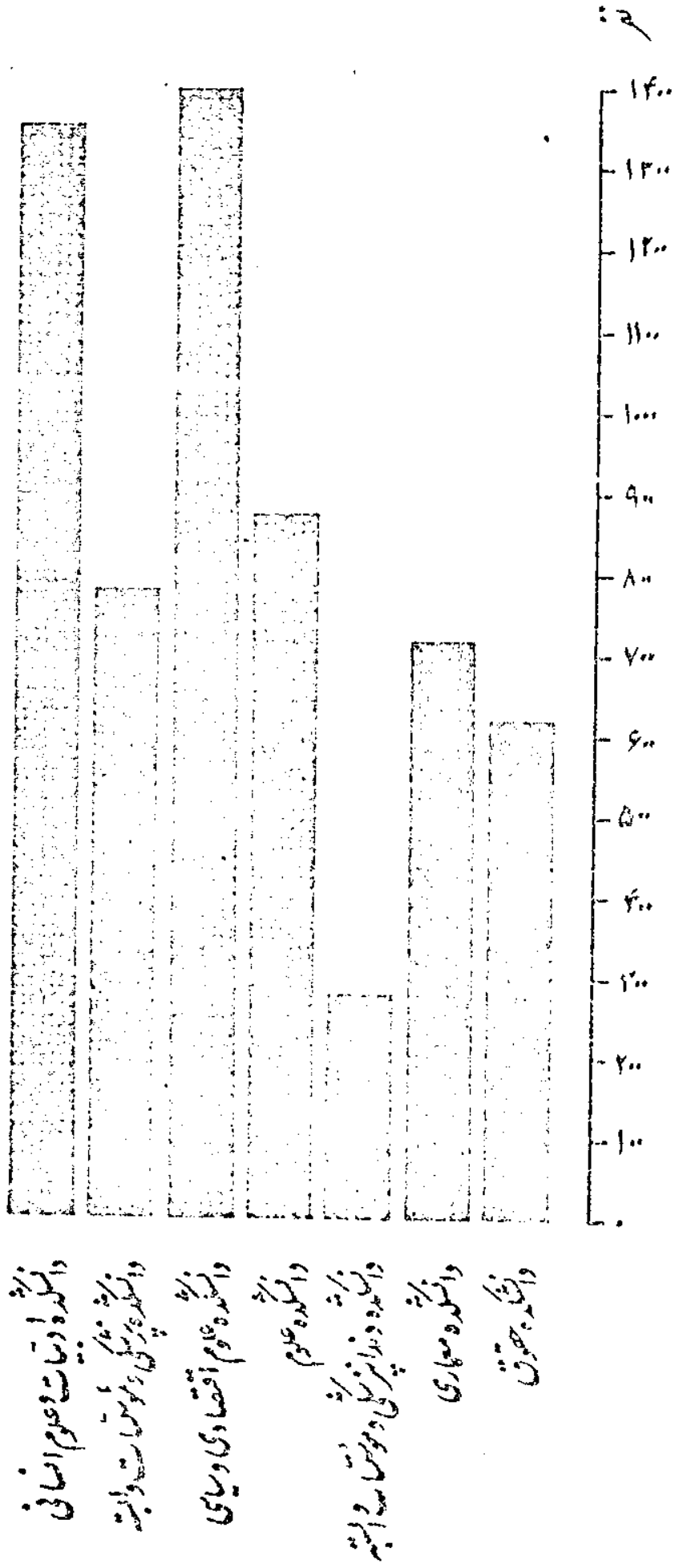
غیر دولتی



دولتی




پندرهمه شرکتگان دانشگاه ملی تخصصی ۱۳۵۰ - ۵۱



۲




پایه‌های دانشکده گان دانشگاه تهران - سال تحصیلی ۱۳۵۰-۵۱



1. The first part of the document is a list of names and addresses of the members of the committee. The names are listed in alphabetical order, and the addresses are given in full. The list includes the names of the members of the committee, the names of the members of the sub-committee, and the names of the members of the advisory committee. The addresses are given in full, including the street name, the city, the state, and the zip code.

پدیده شده گان دانشگاه صنعتی آریامهر سال تحصیلی ۵۱ - ۱۳۵۰





جدول ۴۸- دانشجویان پذیرفته شدگان دانشگاه صنعتی آریامهر سال تحصیلی ۵۱-۱۳۵۰

پذیرفته شده			دانشجو			واحد آموزشی
زن	مرد	جمع	زن	مرد	جمع	
	(۱)	(۱)				جمع کل
۴۵	۵۴۳	۵۸۸	۱۲۶	۱۸۷۹	۲۰۰۵	
۵	۵۴	۵۹	۱۸	۱۶۷	۱۸۵	دانشکده مهندسی صنایع
۵	(۱)	(۱)	۱۵	۱۴۰	۱۵۵	دانشکده ریاضی
۳	۴۳	۴۶	۱۹	۱۱۴	۱۳۳	دانشکده شیمی
۳	۴۱	۴۴	۱۲	۱۳۳	۱۴۵	دانشکده فیزیک
۱۵	۴۳	۵۸	۳۰	۱۷۷	۲۰۷	دانشکده مهندسی شیمی
۸	۱۰۲	۱۱۰	۱۷	۴۵۲	۴۶۹	دانشکده مهندسی برق
۲	۵۵	۵۷	۱۰	۱۸۴	۱۹۴	دانشکده مهندسی متالورژی
۲	۱۱۱	۱۱۳	۳	۴۴۴	۴۴۷	دانشکده مهندسی مکانیک
(۲)	(۲)	(۲)	۲	۱۵	۱۷	علم ماشینهای محاسبه و کاربرد آن
۰	۲۹	۲۹	۰	۵۳	۵۳	مهندسی * سازه *

(۱) - این رقم شامل ۶ نفر سر پذیرفته شده فوق لیسانس نیز میباشد.

(۲) - ارقام مربوط به پذیرفته شدگان فوق لیسانس است.

ماخذ: وزارت علم و آموزش عالی.

جدول ۴۱ - دانشجویان و پذیرفته شدگان

پذیرفته			دانشجو			واحد آموزشی
جمع			زن	مرد	جمع	
زن	مرد	جمع				
(۱)	(۲)	(۱و۲)				جمع
۱۰۶۷	۳۲۵۳	۴۳۲۰	۴۴۹۵	۱۲۶۵۲	۱۷۱۴۷	
۲۸۱	۳۱۰	۵۹۱	۱۰۰۱	۱۳۱۷	۲۳۳۸	دانشکده ادبیات و علوم انسانی
۲۰	۱۱۸	۱۳۸	۹۰	۶۷۲	۷۶۲	دانشکده اقتصاد
۴	۵۴	۵۸	۷	۲۴۴	۲۵۱	دانشکده الهیات و معارف اسلامی
۳۵	۶۰	۹۵	۶۷	۸۲	۱۵۰	دانشکده بهداشت
۱۴۶	۱۸۱	۳۲۷	۷۶۵	۱۲۲۷	۱۹۹۲	دانشکده پزشکی و موسسات وابسته
۳	۴۸	۵۱	۱۰	۱۵۷	۱۶۷	دانشکده جنتگذاری (منابع طبیعی)
۸۲	۲۳۲	۳۱۴	۵۶۱	۱۳۶۷	۱۹۲۸	دانشکده حقوق و علوم سیاسی
۳۰	۴۴	۷۴	۱۸۳	۱۶۴	۳۴۷	دانشکده داروسازی
(۱)	(۲)	(۱)				دانشکده دندانپزشکی و موسسات وابسته
۵۳	۶۰	۱۱۳	۱۶۷	۲۸۸	۴۵۵	
۱۱	(۲)	(۲)	۶۰	۳۵۰	۴۱۰	دانشکده دامپزشکی
۱۷۴	۲۷۹	۴۵۳	۴۵۱	۹۲۶	۱۳۷۷	دانشکده علم
۳۳	۹۴	۱۲۷	۱۱۵	۵۱۷	۶۳۲	دانشکده علوم اداری و مدیریت بازرگانی
۴۸	۳۷	۸۵	۳۱۶	۳۶۵	۶۸۱	دانشکده علوم تربیتی
۱۲	۲۸۵	۲۹۷	۶۲	۱۲۲۲	۱۲۸۴	دانشکده فنی
۲۸	۱۶۱	۱۸۹	۷۷	۴۱۸	۴۹۵	دانشکده کشاورزی
۳۸	۹۸	۱۳۶	۲۴۰	۶۸۵	۹۲۵	دانشکده هنرهای زیبا
۱۲	۴۴	۵۶	۶۶	۲۴۵	۳۱۱	مؤسسه آموزش و تحقیقات تعاون
۳	۱۵	۱۸	۱۰	۴۵	۵۵	مرکز مطالعات عالی بین المللی
۵۴	۹۰۴	۹۵۸	۲۴۷	۲۲۴۰	۲۴۸۷	دوره شبانه

(۱) - این رقم شامل ۲۴ نفر دختر پذیرفته شده فوق دیپلم نیز می باشد .

(۲) - این رقم شامل ۵۳ نفر سرپرست پذیرفته شده فوق دیپلم نیز می باشد .

• مأخذ : وزارت علم و آموزش عالی .

ندگن

دکترا			فوق لیسانس			لیسانس		
زن	مرد	جمع	زن	مرد	جمع	زن	مرد	جمع
۱۲۲	۲۲۰	۴۹۲	۱۷۵	۷۲۳	۸۹۸	۷۴۶	۲۱۰۷	۲۸۵۳
۰	۶	۶	۵۰	۷۹	۱۲۹	۲۳۱	۲۲۵	۴۵۶
x	x	x	۵	۱۹	۲۴	۱۵	۹۹	۱۱۴
۱	۱۵	۱۶	۳	۲۹	۳۲	x	x	x
x	x	x	۳۵	۶۰	۹۵	x	x	x
۵۱	۱۶۹	۲۲۰	x	x	x	۹۵	۱۲	۱۰۷
x	x	x	x	x	x	۳	۴۸	۵۱
x	x	x	۹	۳۹	۴۸	۷۳	۱۹۳	۲۶۶
۳۵	۴۴	۷۹	x	x	x	x	x	x
۲۹	۶۰	۸۹	x	x	x	x	x	x
۱۱	۷۶	۸۷	x	x	x	x	x	x
x	x	x	۳۱	۷۴	۱۰۵	۱۴۳	۳۰۵	۴۴۸
x	x	x	۳	۱۸	۲۱	۳۰	۷۶	۱۰۶
x	x	x	۹	۱۵	۲۴	۳۹	۲۲	۶۱
x	x	x	۱۲	۲۸۵	۲۹۷	x	x	x
x	x	x	۶	۲۰	۲۶	۲۲	۱۴۱	۱۶۳
x	x	x	۹	۶۰	۶۹	۲۹	۳۸	۶۷
x	x	x	x	x	x	۱۲	۴۴	۵۶
x	x	x	۳	۱۵	۱۸	x	x	x
x	x	x	x	x	x	۳۵	۳۰۴	۳۳۹

جدول ۵۰ - دانشجویان پذیرفته شدگان دانشگاه

پذیرفته			دانشجو			واحد آموزشی
جمع کل			زن	مرد	جمع	
زن	مرد	جمع				
(۱)		(۱)				جمع کل
۵۰۵	۹۸۹	۱۴۹۴	۱۸۰۵	۴۱۹۳	۵۹۹۸	
۲۵۶	۲۱۷	۴۷۳	۷۵۴	۵۹۶	۱۳۵۰	دانشگاه ادبیات و علم انسانی
۴۴	۵۰	۹۴	۲۲۶	۵۵۰	۷۷۶	دانشگاه پزشکی و مؤسسات وابسته
۵۷	۲۴۴	۳۰۱	۳۰۰	۱۰۹۴	۱۳۹۴	دانشگاه علم اقتصاد و سیاسی
۶۱	۱۱۷	۲۲۸	۲۴۳	۶۲۷	۸۷۰	دانشگاه علم
(۱)		(۱)				دانشگاه دندان پزشکی و مؤسسات وابسته
۲۴	۳۲	۵۶	۷۲	۲۰۷	۲۷۹	
۱۲	۸۶	۹۸	۵۸	۶۵۴	۷۱۲	دانشگاه معماری
۵۱	۱۹۳	۲۴۴	۱۵۲	۴۶۵	۶۱۷	دانشگاه حقوق

(۱) - شامل ۱۳ نفر دختر پذیرفته شده فوق دیپلم نیز می باشد.

• مأخذ: وزارت علم و آموزش عالی.

شدگان

دکتر			فوق لیسانس			لیسانس		
زن	مرد	جمع	زن	مرد	جمع	زن	مرد	جمع
۲۶	۸۲	۱۰۸	۱۸	۱۱۹	۱۳۷	۴۴۸	۷۸۸	۱ ۲۳۶
x	x	x	x	x	x	۲۵۶	۲۱۷	۴۷۳
۱۵	۵۰	۶۵	x	x	x	۲۹	.	۲۹
x	x	x	۴	۱۲	۱۶	۵۳	۲۳۲	۲۸۵
x	x	x	x	x	x	۶۱	۱۶۷	۲۲۸
۱۱	۳۲	۴۳	x	x	x	x	x	x
x	x	x	۱۲	۸۶	۹۸	x	x	x
x	x	x	۲	۲۱	۲۳	۴۹	۱۷۲	۲۲۱

جدول ۵۱ - دانشجویان و پذیرفته شدگان مؤسسات آموزش

جمع کل			دانشجو			واحد آموزشی عالی
			زن	مرد	جمع	
زن	مرد	جمع	زن	مرد	جمع	
۸۰۵	۳۷۹۰	۴۵۹۵	۲۷۰۴	۱۱۳۰۴	۱۴۰۰۶	جمع کل
۲۵۴	۵۱۲	۷۶۶	۹۵۰	۱۸۹۳	۲۸۴۳	دانشسرای عالی
۷	۲۰۵	۲۱۲	۲۵	۹۳۰	۹۵۵	دانشکده صنعتی (پلی تکنیک تهران)
۱۱	۷۱۵	۷۲۶	۱۵۱	۳۲۴۴	۳۳۹۵	هنرسرای عالی تارمک
۷۲	۳۵۵	۴۲۷	۳۵۱	۱۳۵۵	۱۷۰۶	مدرسه عالی بازرگانی
۷۳	۷۴۳	۸۱۶	۱۶۲	۶۴۹	۱۱۱۱	دانشسرای عالی سپاه دانش
۱۸	۳۵	۵۳	۷۱	۱۰۵	۱۷۶	مدرسه عالی علوم تغذیه و شیمی مواد غذایی
۱۰	۴۹	۵۹	۲۶	۱۳۱	۱۵۷	مدرسه عالی تلویزیون و سینما
۰	۳۸	۳۸	۱۰	۱۲۴	۱۳۴	مدرسه عالی نقشه برداری
۰	۴۷	۴۷	۰	۹۸	۹۸	مؤسسه آب شناسی
۹	۶۹	۷۸	۲۶	۲۴۳	۲۶۹	مؤسسه آموزش عالی آمار
۶	۲۰	۲۶	۱۱	۴۰	۵۱	هنرستان عالی موسیقی
۲۴	۳۸	۶۲	۱۲۱	۲۶۵	۳۸۶	دانشکده هنرهای دراماتیک
۳۵	۴۹	۸۴	۱۳۳	۱۷۵	۳۰۸	دانشکده هنرهای تشریحی
۷۱	۴۷۷	۵۴۸	۱۲۷	۸۲۷	۹۵۴	آموزشگاه عالی حسابداری شرکت ملی نفت
۳۷	۰	۳۷	۱۲۰	۰	۱۲۰	آموزشگاه عالی پرستاری رضاشاه کبیر
۵۶	۳۴	۹۰	۱۶۴	۱۴۳	۳۰۷	آموزشگاه عالی خدمات اجتماعی
۳۱	۰	۳۱	۱۱۵	۰	۱۱۵	انستیتو عالی پرستاری فیروزگر
x	x	x	۰	۴۳	۴۳	آموزشگاه عالی اختصاصی هواپیمایی کشوری
۰	۲۰۹	۲۰۹	۰	۲۵۳	۲۵۳	آموزشگاه عالی پست و تلگراف و تلفن
x	x	x	۰	۸۶	۸۶	آموزشگاه عالی اختصاصی خط وابنیه راه آهن
۳۰	۰	۳۰	۵۲	۰	۵۲	آموزشگاه عالی مامائی شهری
۰	۸۵	۸۵	۰	۱۷۰	۱۷۰	آموزشگاه عالی فنی راه
۰	۰	۰	۰	۵۰	۵۰	آموزشگاه عالی کمک مهندسی بهداشت فرس
۳۰	۱۰۰	۱۳۰	۵۷	۱۷۹	۲۳۶	آموزشگاه فنی تکمیل آموزشگاه های تهران
۳۱	۰	۳۱	۳۱	۰	۳۱	آموزشگاه عالی پرستاری آذریخت

ماخذ: وزارت علم و آموزش عالی

بهرتندگان

فوق لیسانس			لیسانس			فوق دیپلم		
زن	مرد	جمع	زن	مرد	جمع	زن	مرد	جمع
۳۱	۲۹۹	۳۳۰	۵۷۹	۲۲۲۲	۲۸۰۱	۱۹۵	۱۲۶۹	۱۴۶۴
۲	۴۶	۴۸	۲۵۲	۴۶۶	۷۱۸	x	x	x
x	x	x	۷	۲۰۵	۲۱۲	x	x	x
x	x	x	۱۱	۷۱۵	۷۲۶	x	x	x
x	x	x	۷۲	۲۵۵	۳۲۷	x	x	x
x	x	x	۴۴	۳۰۹	۳۵۳	۲۹	۶۴۴	۶۷۳
x	x	x	۱۸	۳۵	۵۳	x	x	x
x	x	x	x	x	x	۱۰	۴۹	۵۹
۰	۱۵	۱۵	x	x	x	۰	۲۳	۲۳
x	x	x	x	x	x	۰	۴۷	۴۷
۳	۱۹	۲۲	۶	۵۰	۵۶	x	x	x
x	x	x	۶	۲۰	۲۶	x	x	x
x	x	x	۲۴	۳۸	۶۲	x	x	x
x	x	x	۲۸	۳۲	۶۰	x	x	x
۱۵	۱۹۵	۲۱۰	۱۲	۱۳۴	۱۴۶	۴۴	۱۴۸	۱۹۲
x	x	x	۳۷	۰	۳۷	x	x	x
۴	۷	۱۱	x	x	x	۵۲	۲۷	۷۹
x	x	x	۳۱	۰	۳۱	x	x	x
x	x	x	x	x	x	x	x	x
x	x	x	۰	۱۳	۱۳	۰	۱۴۶	۱۴۶
x	x	x	x	x	x	x	x	x
x	x	x	x	x	x	۳۰	۰	۳۰
x	x	x	x	x	x	۰	۸۵	۸۵
x	x	x	x	x	x	x	x	x
x	x	x	x	x	x	۳۰	۱۰۰	۱۳۰
x	x	x	۳۱	۰	۳۱	x	x	x

جدول ۵۲ - دانشجویان ویژه‌یافته شدگان مؤسسات آموزش

دانشجو			واحد آموزش عالی
زن	مرد	جمع	
۶۴۶۱	۶۶۶۶	۱۳۰۴۷	جمع
۶۳۴	۷۵۰	۱۳۸۴	مدرسه عالی ادبیات و زبانهای خارجی
۴۰۲	۱۶۸۹	۲۰۹۱	مؤسسه عالی حسابداری
۲۴۶۱	x	۲۴۶۱	مدرسه عالی دختران
۴۹۶	x	۴۹۶	مدرسه عالی دماوند
۹۶۵	۱۲۲۸	۲۱۹۳	مدرسه عالی ترجمه
۱۳۱	۵۹	۱۹۰	مدرسه عالی ایران زمین
۵۸۱	۱۰۰۷	۱۵۸۸	مدرسه عالی پارس
۴۱۹	۸۱۴	۱۲۳۳	مدرسه عالی علم ارتباطات اجتماعی
۱۴۵	۶۰۸	۷۵۳	مؤسسه علم بانکی ایران
x	۸۰	۸۰	هنرستان عالی ارت پسران
۹۱	x	۹۱	هنرستان عالی ارت دختران
۹۶	۲۹۱	۳۸۷	مدرسه عالی بیه ایران

(۱) - رقم شامل ۷ نفر دختر ویژه‌یافته شده فوق لیسانس نیز میباشد.

(۲) - رقم شامل ۷ نفر سرزده‌یافته شده فوق لیسانس نیز میباشد.

• مأخذ: وزارت علم و آموزش عالی.

پذیرفته شدگان

لیسانس			فوق دیپلم			جمع کل		
زن	مرد	جمع	زن	مرد	جمع	زن	مرد	جمع
۱۸۹۶	۱۹۲۱	۳۸۱۷	۱۰۴	۷۹	۱۸۳	(۱) ۲۰۰۷	(۲) ۲۰۰۷	۴۰۱۴
۲۰۸	۱۷۶	۳۸۴	x	x	x	۲۰۸	۱۷۶	۳۸۴
۸۸	۴۷۲	۵۶۰	x	x	x	۸۸	۴۷۲	۵۶۰
۷۸۰	x	۷۸۰	x	x	x	۷۸۰	x	۷۸۰
۱۷۱	x	۱۷۱	x	x	x	۱۷۱	x	۱۷۱
۲۵۹	۳۰۸	۵۶۷	x	x	x	۲۵۹	۳۰۸	۵۶۷
x	x	x	۵۰	۲۵	۷۵	۵۰	۲۵	۷۵
۱۶۹	۲۵۹	۴۲۸	x	x	x	(۱) ۱۷۶	(۲) ۲۶۶	(۲و۱) ۴۴۲
۱۰۰	۳۱۳	۴۱۳	x	x	x	۱۰۰	۳۱۳	۴۱۳
۳۰۴	۲۷۵	۵۷۹	x	x	x	۳۰۴	۲۷۵	۵۷۹
x	x	x	x	۳۵	۳۵	x	۳۵	۳۵
x	x	x	۳۵	x	۳۵	۳۵	x	۳۵
۱۷	۱۱۸	۱۳۵	x	x	x	۱۷	۱۱۸	۱۳۵

جدول ۵۲ - دانشجویان و فارغ التحصیلان

جمع کل			دانشجویان			واحد آموزشی
			زن	مرد	جمع	
زن	مرد	جمع	زن	مرد	جمع	
(۱) ۱۰۱۲	(۲) ۲۳۷۴	(۳) ۳۳۸۶	۴۴۹۴	۱۲۷۹۸	۱۷۲۹۲	دانشگاه تهران
۲۶۲	۳۹۲	۶۵۴	۱۱۱۷	۱۷۱۲	۲۸۲۰	دانشکده ادبیات و علوم انسانی
۱۹	۱۳۷	۱۵۶	۱۱۹	۷۰۰	۸۱۹	دانشکده اقتصاد
۰	۲۱۴	۲۱۴	۳	۴۸۳	۴۸۶	دانشکده الهیات و معارف اسلامی
۱۰	۵۲	۶۲	۵۰	۱۲۹	۱۷۹	دانشکده بهداشت
۲۳۹	۱۴۹	۳۸۸	۹۱۸	۱۹۴۰	۲۰۵۸	دانشکده پزشکی و موسسات وابسته
۴	۳۱	۳۵	۱۱	۱۴۴	۱۵۵	دانشکده جنگداری (منابع طبیعی)
۷۱	۲۸۹	۳۶۰	۴۰۲	۱۴۰۰	۱۸۰۲	دانشکده حقوق و علوم سیاسی
۲۸	۴۵	۷۳	۱۶۹	۱۷۸	۳۴۷	دانشکده داروسازی
(۱) ۴۱	(۲) ۳۷	(۳) ۷۸	۱۶۶	۲۷۰	(۱) ۴۳۶	دانشکده دندانپزشکی و موسسات وابسته
۷	(۲) ۶۳	(۳) ۷۰	۵۶	۲۹۷	(۲) ۳۵۳	دانشکده دامپزشکی
۹۱	۱۶۷	۲۵۸	۳۶۴	۸۳۷	۱۲۰۱	دانشکده علوم
۲۹	۲۱۶	۲۴۵	۱۱۲	۶۴۹	۷۶۱	دانشکده علوم اداری و مدیریت بازرگانی
۱۳۷	۱۱۰	۲۴۷	۳۸۲	۴۸۶	۸۶۸	دانشکده علوم تربیتی
۱	۱۳۶	۱۳۷	۴۹	۱۱۶۰	۱۲۰۹	دانشکده فنی
۱۰	۱۶۷	۱۸۲	۶۵	۴۳۱	۴۹۶	دانشکده کشاورزی
۴۲	۱۲۶	۱۶۸	۲۴۹	۷۲۶	۹۷۵	دانشکده هنرهای زیبا
۱۰	۳۱	۴۱	۶۵	۲۳۹	۳۰۴	موسسه آموزش و تحقیقات تعاونی
۱	۱۲	۱۳	۱۴	۴۳	۵۷	مرکز مطالعات عالی بین المللی
۰	۰	۰	۱۸۳	۱۲۲۴	۱۴۰۶	دوره شبانه

(۱) - این رقم شامل ۱۵ نفر دختر فارغ التحصیل فوق دیپلم نیز می باشد.

(۲) - این رقم شامل ۲۷ نفر پسر فارغ التحصیل فوق دیپلم نیز می باشد.

• مأخذ: وزارت علوم و آموزش عالی.

فارغ التحصیلان

دکترای			فوق لیسانس			لیسانس		
زن	مرد	جمع	زن	مرد	جمع	زن	مرد	جمع
۱۲	۲۱۹	۲۱۱	۱۱۱	۵۰۹	۶۲۰	۷۹۴	۱۰۵۹	۲۳۵۱
۲	۷	۹	۲۳	۵۴	۷۷	۲۳۷	۳۳۱	۵۶۸
۰	۱	۱	۳	۱۸	۲۱	۱۶	۱۱۳	۱۳۱
۰	۳	۳	۰	۴۳	۴۳	۰	۱۶۸	۱۶۸
x	x	x	۱۵	۵۲	۶۷	x	x	
۲۹	۱۴۴	۱۷۳	x	x	x	۲۱۰	۰	۲۱۰
x	x	x	x	x	x	۴	۳۱	۳۵
۰	۱	۱	۳	۱۱	۱۴	۶۸	۲۷۷	۳۴۵
۲۸	۴۵	۷۳	x	x	x	x	x	
۲۶	۲۷	۶۳	x	x	x	x	x	
۷	۲۶	۳۳	x	x	x	x	x	
x	x	x	۱۵	۲۲	۳۷	۷۶	۱۴۵	۲۲۱
x	x	x	۱	۲۷	۲۸	۲۸	۱۷۱	۲۰۷
x	x	x	۴۵	۴۶	۹۱	۹۲	۳۴	۱۵۶
x	x	x	۱	۱۲۶	۱۲۷	۰	۱۰	۱۰
x	x	x	۰	۱۳	۱۳	۱۵	۳۵۴	۳۶۹
x	x	x	۳	۷۵	۷۸	۳۸	۵۱	۸۹
x	x	x	x	x	x	۱۰	۳۱	۴۱
x	x	x	۱	۱۲	۱۳	x	x	x
x	x	x	x	x	x	۰	۰	۰

جدول ۵۴ - فارغ التحصیلان دانشگاه ملی

دانشجویان			رشته تحصیلی
زن	مرد	جمع	
۱ ۶۸۰	۴ ۳۰۰	۵ ۹۸۰	دانشگاه ملی ایران
۷۲۳	۷۵۱	۱ ۴۷۴	دانشکده ادبیات و علوم انسانی
۲۰۵	۵۵۸	۷۶۳	دانشکده پزشکی و مواسسات وابسته
۱۲۸	۴۰۸	۵۳۶	دانشکده حقوق
۲۶۸	۱ ۰۲۱	۱ ۲۸۹	دانشکده علوم اقتصادی و سیاسی
۲۱۹	۶۲۶	۸۴۵	دانشکده علم
۸۴	۲۵۲	۳۳۶	دانشکده دامپزشکی و مواسسات وابسته
۵۳	۶۸۴	۷۳۷	دانشکده معماری

(۱) - شامل ۶ نفر فارغ التحصیل فوق دیپلم دختر نیز می باشد
 مأخذ: وزارت علم آموزش عالی

جدول ۵۵ - فارغ التحصیلان دانشگاه

دانشجویان			رشته تحصیلی
زن	مرد	جمع	
۸۸	۱ ۶۵۸	۱ ۷۴۶	دانشگاه صنعتی آریامهر
۱۳	۱۲۶	۱۳۹	مهندسی صنایع
۱۰	۱۰۶	۱۱۶	ریاضی
۲۰	۹۵	۱۱۵	شیمی
۹	۱۲۰	۱۲۹	فیزیک
۱۷	۱۷۱	۱۸۸	مهندسی شیمی
۱۱	۴۴۹	۴۶۰	مهندسی برق
۷	۱۵۱	۱۶۶	مهندسی متالورژی
۰۱	۴۳	۴۳	مهندسی مکانیک

مأخذ: وزارت علم و آموزش عالی

فارغ التحصیلان

دکتری			فوق لیسانس			لیسانس			جمع کل		
زن	مرد	جمع	زن	مرد	جمع	زن	مرد	جمع	زن	مرد	جمع
۲۸	۹۲	۱۲۰	۱۷	۱۱۲	۱۲۹	۲۷۵	۵۷۹	۸۵۴	۲۲۹	۷۸۳	(۱) ۱۱۲
x	x	x	x	x	x	۱۸۶	۲۰۴	۳۹۰	۱۸۶	۲۰۴	۳۹۰
۱۵	۴۴	۵۹	x	x	x	x	x	x	۱۵	۴۴	۵۹
x	x	x	۱۲	۵۵	۶۷	۱۶	۷۸	۹۴	۲۸	۱۳۳	۱۶۱
x	x	x	۱	۲	۳	۲۶	۱۶۷	۱۹۳	۲۷	۱۶۹	۱۹۶
x	x	x	x	x	x	۴۷	۱۳۰	۱۷۷	۴۷	۱۳۰	(۱) ۱۷۷
۱۳	۴۸	۶۱	x	x	x	x	x	x	(۱) ۲۲	۴۸	(۱) ۷۰
x	x	x	۴	۵۵	۵۹	x	x	x	۴	۵۵	۵۹

فارغ التحصیلان

دکتری			فوق لیسانس			لیسانس			جمع کل		
زن	مرد	جمع	زن	مرد	جمع	زن	مرد	جمع	زن	مرد	جمع
x	x	x	x	x	x	۵	۳۰۱	۳۰۶	۵	۳۰۱	۳۰۶
x	x	x	x	x	x	۰	۰	۰	۰	۰	۰
x	x	x	x	x	x	۰	۶	۶	۰	۶	۶
x	x	x	x	x	x	۱	۱	۲	۱	۱	۲
x	x	x	x	x	x	۰	۱۰	۱۰	۰	۱۰	۱۰
x	x	x	x	x	x	۲	۳۹	(۱)	۲	۳۹	(۱)
x	x	x	x	x	x	۲	۱۰۵	۱۰۷	۲	۱۰۵	۱۰۷
x	x	x	x	x	x	۰	۳۰	۳۰	۰	۳۰	۳۰
x	x	x	x	x	x	۰	۱۱۰	۱۱۰	۰	۱۱۰	۱۱۰

جدول ۵۶ - دانشجویان و فارغ التحصیلان مؤسسات آموزش

جمع کل			دانشجو			واحد آموزشی عالی
			زن	مرد	جمع	
زن	مرد	جمع	زن	مرد	جمع	
۴۷۹	۱۴۸۳	۱۹۶۲	۲۵۴۶	۹۷۸۰	۱۲۳۲۶	جمع
۱۴۸	۳۴۶	۴۹۴	۹۴۱	۱۸۰۰	۲۷۴۱	دانشسرای عالی
۱	۱۶۳	۱۶۴	۱۹	۹۰۴	۹۲۳	دانشکده صنعتی (پلی تکنیک تهران)
۱۰۲	۳۷۱	۴۷۳	۲۳۵	۳۱۰۵	۳۳۴۰	هنرسرای عالی نارمک
۴۸	۲۰۴	۲۵۲	۳۳۷	۱۲۵۴	۱۵۹۱	مدرسه عالی یازگانی
۴۵	۱۴۹	۱۹۴	۱۳۲	۳۰۲	۴۳۵	دانشسرای عالی سپاه دانش
x	x	x	۸۵	۹۶	۱۸۱	مدرسه عالی علم تغذیه شیمی مواد غذایی
x	x	x	۲۸	۱۱۲	۱۴۰	مدرسه عالی تلوزیون و سینما
x	x	x	۲۷	۱۲۸	۱۵۵	مدرسه عالی نقشه برداری
x	x	x	۰	۵۳	۵۳	مؤسسه آب شناسی
x	x	x	۲۴	۲۲۴	۲۴۸	مؤسسه آموزش عالی آمار
x	x	x	۷	۲۸	۳۵	هنرستان عالی موسیقی
۱۶	۴۰	۵۶	۸۹	۲۱۱	۳۰۰	دانشکده هنرهای دراماتیک
۱۸	۲۸	۴۶	۱۱۲	۱۵۴	۲۶۶	دانشکده هنرهای تزئینی
x	x	x	۹۳	۷۵۰	۸۴۳	آموزشگاه عالی حسابداری شرکت ملی نفت
x	x	x	۱۵۴	۰	۱۵۴	آموزشگاه عالی پرستاری رضاشاه کبیر
۵۷	۶۰	۱۱۷	۱۳۲	۱۳۹	۲۷۱	آموزشگاه عالی خدمات اجتماعی
۱۸	۰	۱۸	۱۰۲	۰	۱۰۲	انستیتو عالی پرستاری فیروزگر
x	x	x	۰	۶۵	۶۵	آموزشگاه عالی اختصاصی هواپیمائی کشور
x	x	x	۰	۸۷	۸۷	آموزشگاه عالی پست و تلگراف و تلفن
x	x	x	۰	۹۰	۹۰	آموزشگاه عالی اختصاصی خط واینبه راه آهن
۰	۸۰	۸۰	۰	۱۵۳	۱۵۳	آموزشگاه عالی فنی راه
۰	۴	۴	۰	۵۶	۵۶	آموزشگاه عالی کمک مهندسی بهداشت نریس
۲۶	۳۸	۶۴	۲۹	۴۳	۷۲	آموزشگاه فنی تکمیل آزمایشگاه تهران

ماخذ: وزارت علوم و آموزش عالی

فارغ التحصیلان

فوق لیسانس			لیسانس			فوق دیپلم		
زن	مرد	جمع	زن	مرد	جمع	زن	مرد	جمع
۵	۶۱	۶۶	۲۲۶	۱۲۱۷	۱۵۹۳	۶۸	۲۰۵	۲۷۳
۲	۵۶	۵۸	۱۴۶	۲۹۰	۴۳۶	x	x	x
x	x	x	۱	۱۶۳	۱۶۴	x	x	x
x	x	x	۱۰۲	۲۷۱	۳۷۳	x	x	x
x	x	x	۴۸	۲۰۴	۲۵۲	x	x	x
x	x	x	۷	۹۵	۱۰۲	۲۸	۵۴	۸۲
x	x	x	x	x	x	x	x	x
x	x	x	x	x	x	x	x	x
x	x	x	x	x	x	x	x	x
x	x	x	x	x	x	x	x	x
x	x	x	x	x	x	x	x	x
x	x	x	x	x	x	x	x	x
x	x	x	x	x	x	x	x	x
x	x	x	۱۶	۶۰	۷۶	x	x	x
۲	۵	۸	۱۵	۲۳	۳۸	x	x	x
x	x	x	x	x	x	x	x	x
x	x	x	x	x	x	x	x	x
x	x	x	x	x	x	x	x	x
x	x	x	۲۳	۳۱	۵۴	۲۴	۲۹	۵۳
x	x	x	۱۸	۰	۱۸	x	x	x
x	x	x	x	x	x	x	x	x
x	x	x	x	x	x	x	x	x
x	x	x	x	x	x	x	x	x
x	x	x	x	x	x	۰	۸۰	۸۰
x	x	x	x	x	x	۰	۴	۴
x	x	x	x	x	x	۲۶	۲۸	۵۴

جدول ۵۷ - دانشجویان و فارغ التحصیلان مؤسسات آموزش

دانشجو			واحد آموزش عالی
زن	مرد	جمع	
۰ ۶۶۸	۰ ۸۸۴	۱۱ ۵۵۲	جمع
۵۳۲	۷۴۴	۱ ۲۷۶	مدرسه عالی ادبیات و زبانهای خارجی
۴۰۳	۱ ۷۴۵	۲ ۱۴۸	مؤسسه عالی حسابداری
۲ ۴۴۷	x	۲ ۴۴۷	مدرسه عالی دختران
۴۰۷	x	۴۰۷	مدرسه عالی دماوند
۶۸۲	۹۶۰	۱ ۶۴۲	مدرسه عالی ترجمه
۱۱۴	۴۴	۱۵۸	مدرسه عالی ایران زمین
۵۱۸	۸۹۱	۱ ۴۰۹	مدرسه عالی پارس
۴۲۰	۸۸۴	۱ ۳۰۴	مدرسه عالی علم ارتباطات اجتماعی
۴۱	۳۹۴	۴۳۵	مؤسسه علم بانکی ایران
x	۵۶	۵۶	هنرستان عالی ارت پسران
۶۲	x	۶۲	هنرستان عالی ارت دختران
۴۲	۱۶۸	۲۱۰	مدرسه عالی بیمه اهیران

مأخذ: وزارت علم و آموزش عالی

فازة التحصیلان

لیسانس			فوق دیپلم			جمع کل		
زن	مرد	جمع	زن	مرد	جمع	زن	مرد	جمع
۱۰۲۷	۱۱۳۵	۲۱۶۲	۲۰	۱۹	۳۹	۱۰۴۷	۱۱۵۴	۲۲۰۱
۱۱	۱۵۴	۲۴۵	x	x	x	۹۱	۱۵۴	۲۴۵
۱۱	۵۲۶	۶۱۷	x	x	x	۹۱	۵۲۶	۶۱۷
۶۶۴	x	۶۶۴	x	x	x	۶۶۴	x	۶۶۴
x	x	x	x	x	x	x	x	x
x	x	x	x	x	x	x	x	x
x	x	x	x	۱	۱	۰	۱	۱
۷۶	۱۰۴	۱۸۰	x	x	x	۷۶	۱۰۴	۱۸۰
۱۰۰	۳۱۳	۴۱۳	x	x	x	۱۰۰	۳۱۳	۴۱۳
۰	۴۸	۴۳	x	x	x	۰	۴۸	۴۳
x	x	x	x	۱۸	۱۸	x	۱۸	۱۸
x	x	x	۲۰	x	۲۰	۲	x	۲۰
x	x	x	x	x	x	x	x	x

جدول ۵۸ - هیئت آموزشی مراکز آموزش عالی

هیئت			واحد آموزش عالی		
مدت رسیدن به تمام وقت (حق التدریس)			تمام وقت		
زن	مرد	جمع	زن	مرد	جمع
۲۷۱	۲۱۳۱	۲۴۰۲	۲۹۷	۱۰۰۷	۱۲۰۴
۹۸	۹۲۳	۱۰۲۱	۹۴	۶۷۲	۷۶۶
۱۰	۲۱	۳۱	۹	۱۸۳	۱۹۲
۲۰	۱۴۷	۱۶۷	۵۴	۱۶۶	۲۲۰
۱۴	۲۷۵	۲۸۹	۱۵	۲۱۹	۲۳۴
۵۳	۳۸۰	۴۳۳	۳۸	۵۹	۹۷
۷۶	۳۸۵	۴۶۱	۸۷	۱۰۸	۱۹۵

جمع کل
دانشگاه تهران
دانشگاه صنعتی آریامهر
دانشگاه ملی ایران
واحد های مستقل آموزش عالی
سایر واحدهای آموزش عالی دولتی یا وابسته بدولت
مؤسسات آموزش عالی غیردولتی

• مأخذ: وزارت علوم و آموزش عالی

جدول ۵۹ - هیئت آموزشی مراکز آموزش عالی

هیئت			واحد آموزش عالی		
غیر تمام وقت			تمام وقت		
زن	مرد	جمع	زن	مرد	جمع
۹۵	۷۷۲	۸۶۷	۳۸۵	۱۷۷۳	۲۱۵۸
۲۵	۳۸۳	۴۰۸	۱۲۴	۸۴۳	۹۶۷
۰	۰	۰	۷	۲۰۴	۲۱۱
۳	۵۷	۶۰	۷۴	۲۰۶	۲۸۰
۴	۲۲	۲۶	۴۲	۳۰۹	۳۵۱
۱۷	۴۹	۶۶	۵۳	۶۴	۱۱۷
۴۶	۲۶۱	۳۰۷	۸۵	۱۴۷	۲۳۲

جمع کل
دانشگاه تهران
دانشگاه صنعتی آریامهر
دانشگاه ملی ایران
واحد های مستقل آموزش عالی
سایر واحدهای آموزش عالی دولتی یا وابسته بدولت
مؤسسات آموزش عالی غیردولتی

• مأخذ: وزارت علوم و آموزش عالی

استان مرکزی در سال تحصیلی ۵۰ - ۱۳۴۹

خدمتگزاران جز	کارکنان امور اداری و مالی و حسابداری	کارکنان کتابخانهها بامتصدیان کتابداری	آموزشی		
			فنی کمک آموزشی		
			زن	مرد	جمع
۳ ۶۶۴	۱ ۸۶۷	۲۹۹	۱ ۲۷۹	۴۷۴	۱ ۷۵۳
۲ ۵۰۵	۱ ۰۱۶	۱۷۳	۱ ۲۴۰	۱۹۶	۱ ۴۳۶
۶۹	۸۷	۱۲	۴	۸۴	۸۸
۸۱	۷۶	۹	۲۰	۲۸	۴۸
۵۶۲	۲۷۲	۲۳	۰	۱۱۰	۱۱۰
۱۷۳	۱۷۳	۳۶	۶	۳۸	۴۴
۲۲۶	۲۴۳	۴۶	۹	۱۸	۲۷

استان مرکزی در سال تحصیلی ۵۱ - ۱۳۵۰

خدمتگزاران جز	کارکنان امور اداری و مالی و حسابداری	کارکنان کتابخانه بامتصدیان کتابداری	آموزشی					
			فنی کمک آموزشی			مدرسين حق التدریس		
			زن	مرد	جمع	زن	مرد	جمع
۳ ۸۷۵	۲ ۸۹۳	۳۵۱	۶۹۲	۶۹۲	۱ ۳۸۴	۱ ۷۱۴	۱ ۹۱۷	
۲ ۶۹۵	۱ ۸۷۲	۱۵۱	۴۴۰	۴۴۰	۶۹	۵۰۶	۵۷۵	
۸۴	۱۱۵	۲۷	۱	۳۲	۳۲	۷	۲۵	۳۲
۸۴	۶۸	۱۱	۶	۲۹	۳۵	۲۱	۱۱۵	۱۳۶
۴۸۷	۲۸۹	۲۸	۰	۲۸	۲۸	۱۷	۲۴۱	۲۵۸
۲۴۰	۲۱۹	۴۶	۱۹	۸۱	۱۰۰	۴۳	۴۷۲	۵۱۵
۲۸۵	۳۳۰	۸۸	۲۰	۳۶	۵۶	۴۶	۳۵۵	۴۰۱

جدول ۶۰ - مدارس کودکان استثنائی

کارکنان	کلاسها			مدارس			شهرستان
	غیر دولتی	دولتی	جمع	غیر دولتی	دولتی	جمع	
۴۱۳	۹۳	۱۵۲	۲۴۶	۸	۵۳	۶۱	کل استان
۳۹۸	۹۰	۱۳۳	۲۲۳	۷	۴۱	۴۸	تهران
۲	۰	۲	۲	۰	۱	۱	اراک
۳	۰	۳	۳	۰	۲	۲	تهران
۱	۰	۱	۱	۰	۱	۱	خمین
۴	۰	۳	۳	۰	۱	۱	ری
۸	۲	۵	۸	۱	۳	۴	شمیرانات
۱	۰	۱	۱	۰	۱	۱	قم
۴	۰	۳	۳	۰	۱	۱	کرج
۱	۰	۱	۱	۰	۱	۱	گرسار
۱	۰	۱	۱	۰	۱	۱	محلات

مأخذ: انجمن ملی حمایت کودکان

وزارت آموزش و پرورش - دفتر هماهنگی برنامه ها (تست آمار)

دانش آموزان

معلولین		کروالها		ناپنیان		ناسازگارها و خلاقکاران		عقب مانده ذهنی		تیزهوشان	
دختر	پسر	دختر	پسر	دختر	پسر	دختر	پسر	دختر	پسر	دختر	پسر
۱۸	۲۵	۳۹۱	۵۷۵	۱۰۹	۲۶۱	۱۹	۳۲۲	۳۱۸	۴۷۱	۶۴	۱۰۵
۱	۱۵	۳۵۳	۵۳۸	۱۰۸	۲۵۴	۱۸	۳۱۲	۳۶۲	۴۰۵	۶۴	۱۰۵
۰	۰	۹	۸	۱	۲	۰	۰	۳	۶	۰	۰
۰	۰	۱	۱	۰	۰	۰	۰	۱۱	۱۵	۰	۰
۰	۰	۳	۲	۰	۰	۰	۰	۰	۴	۰	۰
۰	۰	۱۱	۸	۰	۰	۰	۰	۱	۴	۰	۰
۱۶	۹	۹	۱۱	۰	۰	۱	۰	۱۵	۲۸	۰	۰
۰	۰	۰	۰	۰	۰	۰	۰	۰	۰	۰	۰
۱	۰	۰	۳	۰	۰	۰	۰	۳	۷	۰	۰
۰	۰	۰	۴	۰	۰	۰	۰	۰	۰	۰	۰
۰	۱	۰	۰	۰	۰	۰	۰	۳	۲	۰	۰

جدول ۶۱ - تأسیسات مختلف ورزشی

باشگاه ورزشی		سالن ورزشی		استادیوم		سال
باستانی	عمومی	ناتمام	تمام	ناتمام	تمام	
۲۸	۷۰	۱۰	۸	۱۰	۷	۱۳۴۲
۲۹	۷۶	۱۰	۱۰	۱۴	۷	۱۳۴۳
۳۰	۸۰	۱۷	۱۲	۱۶	۷	۱۳۴۴
۴۹	۸۲	۲۰	۱۴	۱۷	۹	۱۳۴۵
۵۱	۸۴	۲۲	۱۵	۱۸	۱۰	۱۳۴۶
۴۳	۹۴	۷	۲۶	۱۸	۱۲	۱۳۴۷
۴۳	۹۵	۷	۳۰	۱۹	۱۶	۱۳۴۸
۴۳	۹۸	۵	۳۷	۱۹	۲۴	۱۳۴۹
۴۳	۹۸	۵	۳۹	۱۹	۲۶	۱۳۵۰
۴۴	۱۰۱	۴	۴۲	۲۰	۲۷	۱۳۵۱

ماخذ: سازمان تربیت بدنی ایران

استان مرکزی در سالهای مختلف

زمین تیمس	زمین بسکتبال	زمین والیبال	زمین فوتبال		استخر شنا	پیست دوچرخه‌سواری	
			خاکی	چمن		ناتمام	تمام
۱۰	۲۵۰	۷۲۰	۲۰	۵	۶۱	۲	۲
۱۰	۲۵۴	۷۴۰	۲۴	۸	۶۷	۳	۲
۱۳	۲۶۰	۷۴۱	۲۴	۸	۷۰	۴	۲
۱۵	۲۶۴	۷۵۰	۲۶	۱۰	۷۷	۶	۴
۱۷	۲۶۶	۷۵۴	۲۸	۱۲	۷۹	۶	۴
۱۵۴	۶۹۸	۷۵۴	۵۱	۱۴	۱۰۱	۷	۶
۱۸۸	۷۵۵	۱۰۱۱	۶۵	۱۷	۱۱۶	۵	۶
۲۱۴	۱۰۹۷	۱۲۴۵	۶۷	۲۱	۱۳۱	۷	۱۴
۲۱۴	۱۰۹۹	۱۲۴۷	۶۷	۲۲	۱۳۱	۵	۱۷
۲۴۰	۱۱۴۱	۱۲۸۱	۸۱	۲۴	۱۴۰	۵	۱۷

جدول ۶۲ - پیش آهنگان استان

شهری			جمع کل			شهرستان
مرد			دختران	پسران	جمع	
سیاران	پسران	شیرجگان				
۲۹۴۹	۶۷۵۶	۱۲۰۱	۹۴۴۶	۱۷۳۲۴	۲۶۷۷۰	کل استان
۲۱۸۰	۶۱۲۳	۱۰۱۶	۴۹۰۴	۷۳۲۷	۱۲۲۳۱	تهران
۷۰	۲۷۴	۴۳	۵۰۵	۷۰۵	۱۲۱۰	اراک
۵۰	۸۴	۲۲	۹۰	۳۲۴	۴۱۴	تفرش
۴۸	۱۱۶	۰	۱۴۳	۵۸۲	۷۲۵	خصین
۰	۷۱	۰	۹۸	۳۷۲	۴۷۰	دماوند
۲۶	۸۵	۰	۲۸۳	۴۲۵	۷۰۸	ری
۱۱۲	۲۳۶	۰	۳۰۷	۱۳۵۸	۱۶۶۵	ساوه
۸	۳۸۷	۴۰	۶۹۱	۱۴۱۴	۲۱۰۵	شمیرانات
۷۶	۴۲۲	۳۶	۵۶۰	۱۰۴۳	۱۶۰۳	قزوین
۱۳۹	۲۰۲	۰	۹۴	۴۷۸	۵۷۲	قم
۴۴	۲۰۴	۴۴	۴۴۳	۹۰۴	۱۳۴۷	کاشان
۴۵	۴۶۰	۰	۸۶۰	۱۵۷۴	۲۴۳۳	کرج
۳۴	۶۸	۰	۳۵۲	۵۳۶	۸۸۸	گرمسار
۳۶	۲۴	۰	۱۱۶	۲۸۳	۳۹۹	محلان

ماخذ و نشریه سازمان ملی پیش آهنگی ایران اداره بررسی و ارزشیابی

روستایی								
زن			مرد			زن		
سیاران	دختران	فرشتگان	سیاران	پسران	شیرجنگان	سیاران	دختران	فرشتگان*
•	۱۲۲۴	۷۸۲	۳۴۱	۵۰۴۰	۱۰۳۷	۱۸۶۶	۳۱۳۲	۱۶۴۲
•	•	•	•	۸	•	۱۳۳۷	۲۶۹۱	۸۷۶
•	•	۲۵	۱۸	۲۰۹	۹۱	۱۰۴	۱۶۰	۲۱۶
•	۸	۱۶	•	۱۵۱	۱۷	۹	۳۶	۲۱
•	•	۱۰	•	۳۰۵	۱۱۳	۱۲	۷۱	۵۰
•	۸۱	۱۷	۳۳	۲۴۸	۲۰	•	•	•
•	۹۳	۱۱۷	۸	۲۱۵	۹۱	۱۳	۴۵	۱۵
•	۸۶	۳۳	۵۴	۸۰۵	۷۰	۸۴	۲۵	۷۹
•	۱۶۵	۱۹۸	۱۶۳	۴۹۷	۳۱۹	۱۱	۲۴۷	۷۰
•	۷۰	۱۷	۱۷	۴۲۶	۶۶	•	۲۵۹	۲۱۴
•	•	•	•	۱۳۷	•	•	۶۵	۲۱
•	۱۱۲	۱۴۶	•	۴۸۷	۱۲۵	۲۱	۹۲	۷۲
•	۳۸۷	۲۰۳	۲۹	۹۵۳	۸۶	۱۵۵	۱۱۵	•
•	۱۷۹	•	۱۹	۳۹۸	۱۷	۸۷	۸۶	•
•	۴۳	•	•	۲۰۱	۲۲	۳۳	۴۰	•

جدول ۶۲ - مریبان پیش‌آهنگی استان

شهری			جمع			شهرستان
مسرد			مردان	مردان	جمع	
سپاران	بمسران	شیرچگان				
۱۷۱	۴۹۳	۶۳	۶۱۶	۹۳۴	۱۰۵۰	کل استان
۱۳۲	۲۲۵	۵۴	۳۵۹	۴۱۲	۷۷۱	تهران
۵	۱۳	۳	۲۴	۴۸	۷۲	اراک
۳	۵۴	۱	۷	۱۷	۲۴	تفرش
۳	۶	۰	۶	۳۳	۴۲	خمین
۰	۳	۰	۰	۲۰	۲۵	دماوند
۱	۵	۰	۲۱	۲۹	۵۰	ری
۴	۸	۰	۲۰	۷۰	۹۰	ساوه
۱	۲۳	۳	۴۵	۹۱	۱۳۶	شیراز
۴	۱۷	۱	۳۱	۴۱	۷۲	قزوین
۱۰	۱۱	۰	۱۰	۳۰	۴۰	قم
۲	۷	۱	۲۲	۳۱	۵۴	کاشان
۳	۱۶	۰	۴۳	۷۴	۱۱۷	کرج
۲	۴	۰	۱۳	۲۵	۳۸	گرمسار
۱	۱	۰	۶	۱۳	۱۹	سحل

مأخذ: نشریه سازمان ملی پیش‌آهنگی ایران اداره بررسی و ارزش‌یابی *

روستایی								
زن			مرد			زن		
سپاران	دختران	فرشتگان	سپاران	پسران	شیربچگان	سپاران	دختران	فرشتگان
۰	۷۲	۴۷	۱۶	۲۷۰	۶۶	۱۱۱	۲۸۲	۱۰۴
۰	۰	۰	۰	۱	۰	۹۶	۲۰۶	۵۷
۰	۰	۲	۲	۱۷	۸	۳	۹	۱۰
۰	۰	۱	۰	۸	۱	۱	۳	۱
۰	۰	۱	۰	۱۸	۶	۱	۴	۳
۰	۴	۱	۱	۱۰	۲	۰	۰	۰
۰	۸	۹	۱	۱۰	۷	۱	۲	۱
۰	۷	۳	۲	۴۹	۷	۲	۲	۶
۰	۱۲	۱۱	۷	۳۶	۲۱	۱	۱۷	۴
۰	۳	۱	۱	۱۰	۳	۰	۱۰	۱۲
۰	۰	۰	۰	۹	۰	۰	۷	۳
۰	۲	۸	۰	۱۷	۴	۰	۶	۷
۰	۲۰	۱۰	۱	۴۹	۵	۳	۵	۰
۰	۷	۰	۱	۱۷	۱	۲	۴	۰
۰	۳	۰	۰	۱۰	۱	۱	۲	۰

جدول ۶۴ - پیش‌آهنگان تهران برحسب نواحی پیش‌آهنگی در سال تحصیلی ۱۳۵۰-۱۳۴۹

ناحیه	جمع	بسران	دختران	مرد			زن		
				شیرچنگان	بسران	سیاران	ترشتگان	دختران	سیاران
جمع	۱۲ ۲۲۳	۷ ۳۱۹	۴ ۹۰۴	۱ ۰۱۳	۴ ۱۲۳	۲ ۱۸۰	۸۷۶	۲ ۶۶۱	۱ ۳۳۷
یک	۷۲۵	۵۰۷	۲۱۸	۲۴	۲۰۶	۲۶۷	۲۰	۹۵	۱۰۳
دو	۷۳۴	۴۵۱	۲۸۳	۷۳	۲۱۲	۱۶۶	۳۶	۱۳۸	۱۰۹
سه	۱ ۲۲۳	۷۶۳	۴۶۰	۱۰۷	۴۷۴	۱۸۲	۷۰	۳۰۰	۹۰
چهار	۸۹۶	۴۷۸	۴۱۸	۷۹	۲۹۱	۱۰۸	۱۰۳	۱۴۴	۱۷۱
پنج	۳۹۷	۲۰۲	۱۹۵	۹	۱۱۶	۷۷	۲۳	۱۲۶	۴۶
شش	۷۶۴	۴۸۳	۲۸۱	۵۰	۳۴۰	۹۳	۸۶	۱۴۸	۴۷
هفت	۴۹۴	۲۸۹	۲۰۵	۴۱	۱۲۹	۱۱۹	۳۲	۱۱۲	۶۱
هشت	۷۳۰	۴۷۶	۲۵۴	۲۷	۱۵۷	۲۹۲	۴۳	۸۰	۱۳۱
نه	۹۱۹	۴۹۲	۵۲۷	۸۳	۲۳۶	۷۳	۱۱۶	۲۵۷	۱۵۴
ده	۸۷۶	۵۸۷	۲۸۹	۷۷	۳۰۶	۲۰۴	۴۷	۲۱۷	۲۵
یازده	۸۱۸	۵۳۲	۲۸۶	۱۵۹	۲۸۱	۹۲	۶۰	۱۹۵	۳۱
دوازده	۳۲۱	۱۵۱	۱۷۰	۰	۱۲۳	۲۸	۲۵	۹۲	۵۳
سیزده	۷۰۲	۴۷۱	۲۳۱	۵۴	۳۲۵	۹۲	۳۰	۱۷۷	۲۴
چهارده	۹۲۸	۵۲۲	۴۰۶	۱۱۸	۳۷۹	۲۵	۹۲	۲۲۱	۹۳
پانزده	۶۰۸	۳۶۲	۲۴۶	۳۸	۲۳۳	۹۱	۱۶	۱۵۰	۸۰
شانزده	۵۹۹	۳۲۳	۲۷۶	۴۹	۱۳۱	۸۳	۵۷	۱۶۱	۵۸
هفده	۴۸۹	۳۳۰	۱۵۹	۱۸	۱۲۴	۱۸۸	۲۰	۸۷	۶۱

مأخذ: نشریه سازمان پیش‌آهنگی ایران - اداره بررسی و ارزشیابی

جدول ۶۵ - مریبان پیشاهنگی تهران در سال تحصیلی ۱۳۴۹-۵۰

ناحیه	جمع	مرد	زن			مرد	مرد	مرد	مرد
			مرد	مرد	مرد				
یک	۷۷۰	۴۱۱	۲۵۹	۵۴	۲۲۵	۱۳۲	۵۷	۲۰۶	۹۶
دو	۵۵	۲۲	۲	۲	۱۵	۱۶	۲	۱۰	۱۰
سه	۳۱	۱۶	۱۵	۲	۷	۷	۰	۹	۶
چهار	۷۱	۳۸	۲۲	۵	۱۹	۱۴	۴	۲۱	۸
پنج	۵۹	۲۹	۳۰	۴	۱۷	۸	۵	۱۲	۱۳
شش	۳۴	۱۳	۲۱	۱	۷	۵	۳	۱۳	۵
هفت	۴۷	۲۶	۲۱	۲	۱۰	۳	۴	۱۴	۲
هشت	۳۶	۱۸	۱۸	۳	۸	۷	۲	۱۰	۶
نه	۵۹	۳۶	۲۳	۳	۱۲	۲۱	۵	۷	۱۱
ده	۵۵	۲۰	۳۵	۵	۱۰	۵	۸	۱۷	۱۰
یازده	۶۵	۴۰	۲۵	۵	۲۵	۱۰	۵	۱۸	۲
دوازده	۴۲	۲۷	۱۵	۸	۱۴	۵	۴	۱۱	۰
سیزده	۲۶	۱۳	۱۳	۰	۱۰	۳	۲	۷	۴
چهارده	۳۸	۲۵	۱۳	۳	۱۶	۶	۲	۹	۲
پانزده	۳۶	۱۶	۲۰	۳	۱۱	۶	۴	۱۴	۲
شانزده	۳۶	۱۸	۱۸	۲	۱۲	۴	۱	۱۲	۵
هفده	۴۶	۲۴	۲۲	۳	۱۵	۶	۳	۱۵	۴
هجده	۳۴	۱۹	۱۵	۲	۷	۱۰	۳	۷	۰

مأخذ: نشریه سازمان پیشاهنگی ایران اداره بررسی ورزشیابی *

جدول ۶۶ - خانه ها و اردوگاههای پیشآهنگی استان مرکزی تا پایان سال تحصیلی ۱۳۵۱-۱۳۵۰

شهرستان	جمع کل	خانه پیشآهنگی			اردوگاه پیشآهنگی	
		جمع	تکمیل شده	در دست ساختمان	جمع	تکمیل شده
کل استان	۳۶	۲۵	۱۹	۶	۱۱	۲
تهران	۱۲	۱۴	۱۱	۳	۳	۱
اراک	۴	۱	۱	۰	۳	۰
قزوین	۳	۱	۱	۰	۲	۰
کاشان	۱	۱	۱	۰	۰	۰
قم	۱	۱	۰	۱	۰	۰
کرج	۳	۱	۱	۰	۲	۱
ری	۱	۱	۱	۰	۰	۰
شیراز	۱	۱	۱	۰	۱	۰
ساره	۱	۱	۱	۰	۰	۰
محلان	۱	۱	۱	۰	۰	۰
گرمسار	۲	۱	۰	۱	۱	۰
نفرس	۱	۱	۰	۱	۰	۰

ماخذ: نشریه سازمان ملی پیشآهنگی ایران - اداره بررسی و ارزشیابی *

جدول ۶۷ - پزشکان و دندانپزشکان استان مرکزی در سال ۱۳۵۰

شهرستان	دندانپزشک			پزشک				
	مجاز	دندانماز	دکتر	جمع	مجاز	متخصص	عمومی	جمع
کل استان	۷۲	۵۹	۶۴۷	۷۷۸	۳۴	۲۰۲۶	۲۳۷۲	۴۴۲۲
تهران (۱)	۶۶	۵۳	۶۱۸	۷۳۷	۳۲	۱۹۸۶	۲۱۷۴	۴۱۹۲
اراک	۲	۰	۲	۴	۱	۸	۳۱	۴۰
نوش	۰	۰	۰	۰	۰	۰	۷	۷
خمین	۰	۱	۰	۱	۰	۰	۷	۷
داموند	۰	۰	۳	۳	۰	۰	۱۰	۱۰
ساوه	۱	۰	۱	۲	۰	۰	۹	۹
قزوین	۱	۳	۸	۱۲	۰	۹	۳۹	۴۸
قم	۱	۱	۴	۶	۰	۱۲	۳۵	۴۷
کاشان	۰	۱	۶	۷	۰	۳	۲۹	۳۲
کج	۰	۰	۴	۴	۱	۷	۱۹	۲۷
کرمسار	۰	۰	۰	۰	۰	۰	۳	۳
محلات	۱	۰	۱	۲	۰	۱	۱۰	۱۱

(۱) - ارقام شامل شهری و شعیرانات نیز می باشد.

مأخذ: نشره آماری نظام پزشکی ایران.

جدول ۶۸ - مؤسسات درمانی سازمانهای

شهرستان	جمع کل		بهداری		بیمه های اجتماعی		خیریه و موتوفه		خصوصی	
	تخت	موسسه	تخت	موسسه	تخت	موسسه	تخت	موسسه	تخت	موسسه
کل استان	۱۶۱۷۰	۱۴۰	۲۷	۴۸۲۹	۷	۴۸۲۹	۶۲۲۴۵	۴۱۰	۵۱	۳۱۰۶
تهران	۱۲۹۴۹	۱۰۰	۱۴	۳۰۵۸	۷	۳۰۵۸	۴۲۲۴۵	۳۶۵	۴۶	۲۷۸۱
اراک	۳۰۰	۳	۱	۱۳۰	۰	۱۳۰	۰	۰	۱	۱۳۰
تفرش	۳۰	۱	۱	۳۰	۰	۳۰	۰	۰	۰	۰
دماوند	۴۰	۲	۲	۴۰	۰	۴۰	۰	۰	۰	۰
ری	۶۲۰	۲	۱	۴۷۰	۰	۴۷۰	۰	۰	۰	۰
ساره	۵۸	۲	۱	۲۵	۰	۲۵	۰	۰	۰	۰
شمیرانات	۱۱۳۸	۶	۱	۸۰۰	۰	۸۰۰	۰	۰	۲	۱۶۰
قزوین	۱۵۰	۲	۱	۶۴	۰	۶۴	۰	۰	۰	۰
قم	۳۲۷	۷	۰	۰	۰	۰	۲	۴۵	۱	۱۰
کاشان	۲۱۱	۵	۲	۱۰۶	۰	۱۰۶	۰	۰	۰	۰
کرج	۲۵۱	۷	۱	۴۰	۰	۴۰	۰	۰	۱	۲۵
گرمسار	۶۸	۲	۱	۵۸	۰	۵۸	۰	۰	۰	۰
محللات	۲۸	۱	۱	۲۸	۰	۲۸	۰	۰	۰	۰

ماخذ: اداره کل آمار و بررسیها، وزارت بهداشت

مختلف استان مرکزی در سال ۱۳۵۰

میسون		حمایت مادران و نسوزان		سایر وزارتخانه ها و مؤسسات دولتی		سازمان شاهنشاهی		شرکت نفت		شیرو خورشید		دانشگاه	
تخت	موسسه	تخت	موسسه	تخت	موسسه	تخت	موسسه	تخت	موسسه	تخت	موسسه	تخت	موسسه
۱۴۵	۲	۴۳۳	۲	۸۳۱	۷	۲۵۴	۳	۱۴۰	۱	۲۷۶	۱۶	۲۹۵۱	۱۸
۱۴۵	۲	۴۰۰	۱	۷۹۱	۶	.	.	۱۴۰	۱	۱۱۴	۳	۲۹۱۰	۱۶
.	.	.	.	۴۰	۱
.
.
.	۱۵۰	۱	.	.
.	.	۳۳	۱
.	۱۲۰	۱	.	.	۵۸	۲	.	.
.	۵۶	۱	.	.
.	۱۲۰	۱	.	.	۱۴۸	۳	.	.
.	۱۰۰	۳	.	.
.	۱۴۵	۳	۴۱	۲
.	۱۰	۱
.

جدول ۶۹ - مرئسات درمانی

شهرستان					
زایشگاه		بیمارستان		جمع	
تخت	موسسه	تخت	موسسه	تخت	موسسه
۶۷۱	۸	۱۰۹۱۰	۱۱۶	۱۶۱۷۰	۱۴۰
۵۶۰	۴	۸۸۱۰	۸۴	۱۲۹۴۹	۱۰۰
.	.	۳۰۰	۳	۳۰۰	۳
.	.	۳۰	۱	۳۰	۱
.	.	۴۰	۲	۴۰	۲
.	.	۶۲۰	۲	۶۲۰	۲
۳۳	۱	۲۵	۱	۵۸	۲
۸	۱	۱۲۰	۱	۱۱۳۸	۶
.	.	۱۵۰	۲	۱۵۰	۲
۲۵	۱	۲۰۲	۶	۳۲۷	۷
۴۵	۱	۱۶۶	۴	۲۱۱	۵
.	.	۲۵۱	۷	۲۵۱	۷
.	.	۶۸	۲	۶۸	۲
.	.	۱۸	۱	۲۸	۱

مخده اداره كل آمار و سرشماری وزارت بهداشت

جدول ۷۰ - داروخانه‌ها و آزمایشگاه‌های استان مرکزی

شهرستان				داروخانه
شیر و خورشید	خصوصی	بهداری	جمع	
۴	۱۲۷	۱۹	۱۶۷	۵۶۴
۱	۱۲۰	۳	۱۲۹	۴۸۸
.	۱	۱	۲	۸
.	.	.	.	۱
.	.	۱	۱	۳
.	.	۱	۱	۳
.	.	.	.	۳
.	.	۱	۱	۲
۱	۲	۳	۷	۱۷
.	۲	۲	۴	۹
.	۱	۱	۳	۱۲
۱	.	۱	۲	۸
۱	۱	۳	۵	۷
.	.	۱	۱	۲
.	.	۱	۱	۱

مخده اداره كل آمار و آمارشناسی وزارت بهداشت

نوع مؤسسات درمانی									
معتادین		معلولین		سرطان		رئوی		روانی	
تخت	موسسه	تخت	موسسه	تخت	موسسه	تخت	موسسه	تخت	موسسه
۱۶۵	۱	۳۱۰	۳	۲۳۴	۲	۲۲۰۰	۳	۱۶۸۰	۷
۱۶۵	۱	۲۶۰	۲	۲۳۴	۲	۱۴۰۰	۲	۱۵۲۰	۵
.
.
.
.
.	.	۵۰	۱	.	.	۸۰۰	۱	۱۶۰	۲
.
.
.
.
.
.
.

برحسب مؤسسات وابسته سال ۱۳۴۶

آزمایشگاه ها					
بیمه های اجتماعی	وزارت اقتصاد	دادگستری	وزارت راه	غیربیمه	دانشگاه
۴	۱	۲	۱	۳	۶
۳	۱	۲	۱	۲	۶
.
.
.
.
.
.
.
.
.
.
.
.
.
.
.
.
.
.
.
.
.
.

جدول ۷۱ - نسبت جمعیت به تخت بیمارستانی در استان مرکزی سال ۱۳۵۰

نسبت جمعیت به تخت	جمعیت	تعداد تخت	شهرستان
۳۵۷	۵ ۷۷۳ ۵۴۳	۱۶ ۱۷۰	کل استان
۲۵۳	۳ ۲۷۹ ۰۱۱	۱۲ ۹۴۹	تهران
۱ ۳۵۲	۴۰۵ ۸۰۷	۳۰۰	اراک
۳ ۴۷۰	۱۰۴ ۱۰۴	۳۰	نوش
۱ ۶۷۶	۶۷ ۰۵۲	۴۰	دماوند
۳۲۵	۲۰۱ ۷۸۷	۶۱۰	ری
۲ ۸۴۵	۱۶۵ ۰۱۱	۵۸	ساره
۲۰۴	۲۳۲ ۷۴۱	۱ ۱۳۸	شمیرانات
۳ ۳۱۷	۴۹۷ ۵۶۸	۱۵۰	قزوین
۶۹۰	۲۰۸ ۵۰۶	۳۲۷	قم
۸۴۶	۱۷۸ ۶۷۳	۲۱۱	کاشان
۱ ۰۷۴	۲۶۶ ۶۱۸	۲۵۱	کرج
۶۰۸	۴۱ ۳۵۷	۶۸	گرمسار
۱ ۱۶۴	۴۹ ۴۰۱	۲۸	محلات

ماخذ: اداره کل آمار و بررسیها وزارت بهداشت

جدول ۲۲ - سیاه‌پان بهداشت استان مرکزی در دوره های مختلف

دوره	جمع	بزشك	دندانپزشك	داروساز	دامپزشك	لیمانسیه های حرفه پزشکی	دیپلمه و كمتك بزشك
كل استان	۵۹۹	۴۶۳	۲۴	۴۱	۱	۶۲	۱۴۸۷
اول	۳	۱	۱	۰	۱	۰	۱
دوم	۱۶	۱۳	۰	۳	۰	۳	۳۹
سوم	۵۱	۴۳	۰	۴	۰	۴	۱۲۹
چهارم	۵۱	۴۳	۰	۴	۰	۴	۱۲۹
پنجم	۵۳	۴۳	۲	۴	۰	۴	۱۲۹
ششم	۵۱	۴۳	۰	۴	۰	۴	۱۲۹
هفتم	۴۹	۴۱	۰	۴	۰	۴	۱۲۳
هشتم	۵۸	۴۱	۳	۶	۰	۸	۱۲۳
نهم	۵۹	۴۱	۴	۶	۰	۸	۱۲۳
دهم	۵۹	۴۱	۴	۶	۰	۸	۱۲۳
یازدهم	۴۱	۴۱	۰	۰	۰	۰	۱۲۳
دوازدهم	۵۹	۴۱	۰	۰	۰	۸	۱۲۳
سیزدهم	۴۶	۳۱	۵	۳	۰	۷	۹۳

مأخذ: اداره کل بهداشتی استان مرکزی.

جدول ۷۳ - فعالیست کلینیک‌های

شهرستان	کل مراجعین	مراجعین جدید	قرص ضد حما ماسکس	
			مراجعین	
			تکراری	جدید
کل استان	۲۸۵ ۱۷۱	۴۰ ۲۴۴	۲۲۳ ۲۰۷	۲۵ ۱۹۹
تهران	۳۳۶	۶۷	۱۴۷	۳۰
اراک	۳۰۰۶۵	۵۰۷۹	۲۴ ۵۳۱	۴ ۹۳۵
تفروش	۳۰۷۹	۷۹۹	۲ ۲۶۵	۷۷۵
خمین	۵ ۷۶۶	۴۳۴	۵۰۴۶	۴۱۴
دماوند	۹ ۴۵۵	۱ ۲۳۰	۷ ۹۹۰	۱۰۳۳
ری	۴۶ ۱۳۹	۶۰۵۴	۲۷۰۶۰	۵ ۲۵۶
ساوه	۷ ۳۵۴	۱ ۱۴۴	۵ ۸۴۷	۱۰۸۸
شعبان	۵۱ ۷۶۵	۸ ۳۶۰	۴۱ ۳۸۳	۷ ۱۱۷
قزوین	۲۷۰۰۷	۳ ۲۵۶	۲۲ ۷۲۷	۲ ۹۲۴
قم	۲۴ ۳۹۶	۴ ۵۴۹	۱۸ ۵۸۳	۳ ۷۲۸
کاشان	۱۶ ۴۸۰	۱ ۹۶۹	۱۳ ۶۸۴	۱ ۵۲۵
کرج	۴۴ ۰۳۴	۴ ۵۴۹	۳۸ ۳۲۳	۴ ۱۲۲
گرمسار	۸ ۴۴۳	۷۱۴	۷ ۴۰۹	۶۵۳
محلات	۱۰ ۸۵۲	۲۰۴۰	۸ ۲۸۲	۱ ۵۸۹

مأخذ: اداره کل بهداشتی استان مرکزی.

جدول ۷۴ - درمان و پیشگیری وسیله سپاه

سال	مراجعین به درمانگاه	بیماران	اغرام شده به آزمایشگاه	واکسیناسیون	تزریقات
۱۳۴۳	۱ ۲۰۰	۸۵	۲۰	۸۶۰	۲۰۸
۱۳۴۴	۱۴ ۶۷۶	۱ ۹۱۷	۱۰۵۷	۱۴۳ ۴۷۶	۲۲۳ ۱۱۸
۱۳۴۵	۴۷۷ ۶۸۶	۱ ۷۵۴	۱ ۴۵۳	۸۱ ۵۱۱	۲۸۳ ۴۱۹
۱۳۴۶	۵۲۵ ۸۹۸	۱ ۶۸۷	۱ ۹۶۲	۶۱ ۳۲۲	۲۹۷ ۴۲۲
۱۳۴۷	۳۷۹ ۹۲۰	۱۹ ۵۰۰	۷۳۴	۵ ۹۵۲	۳۰ ۱۹۷
۱۳۴۸	۳۹۱ ۸۱۶	۲۰۴۲	۷۶۴	۱۵ ۵۸۵	۳۰ ۴۶۸
۱۳۴۹	۴۰۶ ۸۷۹	۱ ۹۴۸	۶۹۹	۵۳ ۶۷۲	۳۱ ۷۱۲
۱۳۵۰	۳۴۰ ۹۳۳	۱ ۶۸۰	۶۰۵	۶۰۱ ۶۰۹	۴۰ ۷۰۹

مأخذ: اداره کل بهداشتی استان مرکزی.

بهداشت و تنظیم خانواده در سال ۱۳۵۰

کاندوم داده شده	کاندوم		آی و پیو دی		
	مراجعه		مورد حاملگی	استفاده کنندگان	
	تکراری	جدید		تکراری	جدید
۱۴۹۰۵۲	۸۰۶۰	۴۲۵۶	۱۱۱	۱۶	۷۹۰
۱۹۶۸	۱۲۲	۳۷	.	.	.
۸۰۶۶	۴۵۴	۱۴۴	.	.	.
۳۸۱	۱۲	۲۴	.	.	.
۶۲۲۰	۲۸۶	۲۰	.	.	.
۵۰۳۱	۱۶۹	۱۳۸	.	.	۶۰
۲۳۴۲۱	۱۴۰۶	۵۸۵	.	۴	۲۲۱
۵۷۰۵	۳۹۴	۷۵	.	.	۱
۲۲۸۴۷	۸۸۴	۹۵۸	۴	۱۲	۲۹۹
۱۰۱۱۲	۶۴۶	۲۱۹	۱	.	۱۱۳
۱۸۲۸۲	۱۱۲۴	۷۲۲	۱	.	۵۴
۱۷۹۲۵	۸۰۲	۴۱۷	.	.	۱۷
۱۱۸۱۱	۸۳۵	۴۰۷	.	.	۲۲
۵۸۵۸	۳۹۷	۶۱	.	.	.
۱۱۸۸۵	۱۶۵	۴۴۹	.	.	۳

بهداشت استان مرکزی در سالهای مختلف

بهداشت و تنظیم خانواده				آزمایشات	دندانپزشکی	بانسان
کاندوم	قرص	استفاده از وسایل	مراجعه			
.	۷۰۰	۱۵۲
.	.	.	.	۱۷۵۲	۱۶۶۷	۵۱۷۱۹
.	.	.	.	۳۱۷۲۶	۹۶۵	۴۶۹۹۷
.	.	.	.	۱۹۵۲۹	۴۳۲	۵۲۷۹۶
.	.	.	.	۱۲۹۹۶	۶۱۱	۶۲۵۱۱
.	.	۸۰۸	۷۸۱۱	۱۳۷۱۵	۷۴۸	۵۲۶۱۴
۲۲۷۲	۱۸۷۱۲	۱۰۱۰	۲۲۹۶	۱۴۹۷۲	۲۹۰۷	۴۶۹۱۸
۳۳۸۴	۲۲۳۳	۲۵۷۰	۲۲۴۴۱	۱۴۲۰۴	۴۱۸۳	۴۷۱۲۱

جدول ۷۵ - موالید در زایشگاه فرح تهران در سالهای مختلف

سال	مراجعه	متولدین	سال	مراجعه	متولدین
۱۳۴۱	۲۶ ۱۰۹	۲۱ ۰۳۵	۱۳۴۶	۴۷ ۱۸۹	۳۷ ۲۹۲
۱۳۴۲	۳۱ ۹۱۳	۲۶ ۳۲۳	۱۳۴۷	۴۹ ۳۸۸	۳۹ ۳۳۸
۱۳۴۳	۳۷ ۸۲۶	۳۰ ۲۳۵	۱۳۴۸	۴۷ ۴۱۱	۳۸ ۱۶۶
۱۳۴۴	۴۲ ۶۹۹	۳۴ ۴۵۸	۱۳۴۹	۴۸ ۷۵۸	۳۹ ۵۵۹
۱۳۴۵	۴۶ ۸۸۷	۳۷ ۸۴۸	۱۳۵۰	۴۸ ۶۴۸	۳۹ ۸۳۴

• مأخذ: بنگاه حمایت مادران و نوزادان

جدول ۷۶ - مراجعین به درمانگاه مرکزی و اکبرآباد تهران در سالهای مختلف

سال	درمانگاه مرکزی تهران	درمانگاه اکبرآباد تهران	سال	درمانگاه مرکزی تهران	درمانگاه اکبرآباد تهران
۱۳۴۱	۱۰۱ ۸۱۱	۶۷ ۹۹۳	۱۳۴۶	۱۱۴ ۴۷۰	۸۸ ۷۶۴
۱۳۴۲	۸۷ ۹۰۳	۶۷ ۹۷۳	۱۳۴۷	۱۰۸ ۱۲۵	۷۹ ۳۶۶
۱۳۴۳	۱۱۶ ۷۱۴	۱۱۲ ۸۲۹	۱۳۴۸	۱۱۱ ۰۷۴	۸۳ ۱۲۲
۱۳۴۴	۱۱۸ ۲۱۸	۱۱۲ ۲۱۴	۱۳۴۹	۷۴ ۵۱۴	۷۱ ۳۵۶
۱۳۴۵	۱۱۲ ۲۱۴	۱۱۰ ۶۴۱	۱۳۵۰	۱۰۴ ۸۹۹	۵۸ ۱۴۸

• مأخذ: بنگاه حمایت مادران و نوزادان

جدول ۷۷ - مرکز بهداشت و تنظیم خانواده و خدمات سیارامائی تهران در سالهای ۱۳۴۹ و ۱۳۵۰

سال	تعداد مراجعین به مرکز بهداشت و تنظیم خانواده	مراجعه بمنازل (دفعه)	خدمات سیارامائی	
			موالید	معرفی به زایشگاه
			پسر	دختر
۱۳۴۹	۸۲ ۲۶۰	۶۱۷	۱۰۹	۸۳
۱۳۵۰	۱۱۹ ۵۴۸	۴۴۴	۹۴	۸۰

• مأخذ: بنگاه حمایت مادران و نوزادان

جدول ۷۸ - مراجعین و موالید زایشگاه ساره در سالهای مختلف

سال	زایمان طبیعی	زایمان غیرطبیعی	موالید	مراجعین
۱۳۴۸	۲۲۹	۱۷۸	۴۰۷	۲۲۷۵
۱۳۴۹	۱۸۴	۱۹۲	۳۷۶	۱۷۹۱
۱۳۵۰	۲۶۹	۶۶	۳۳۵	۷۰۶۶

مأخذ: بنگاه حمایت مادران و نوزادان *

جدول ۷۹ - اندرزگاههای سازمان شاهنشاهی خدمات اجتماعی استان مرکز در سال ۱۳۵۰

شهرستان	اندرزگاه	مراجعین روزانه				پزشک	ماما	بیمار	مددکار	کارمند
		کودک		مادر						
		حداقل	حداکثر	حداقل	حداکثر					
کاشان	آران	۱۰۰	۵۳۰	۰	۱۰۰	۰	۰	۱	۵	
ساره	آسیابک	۵۱	۱۵۹	۱	۲	۰	۱	۱	۰	
تفرش	آشتیان	۱۹۱	۴۰۱	۰	۰	۰	۱	۲	۰	
گرمسار	داورآباد	۱۳۳	۲۱۷	۰	۰	۰	۱	۱	۰	
قزوین	دانشمهان	۱۳۵	۳۸۸	۰	۰	۰	۱	۱	۰	
شمیران	سعادت آباد	۶۱	۱۷۷	۰	۰	۰	۱	۱	۰	
قزوین	ضیاء آباد	۷۵	۳۰۱	۰	۰	۰	۱	۱	۰	
کرج	طالبان	۸۲	۳۸۲	۰	۰	۰	۱	۱	۰	
کرج	ملارد	۵۰	۴۴۴	۰	۰	۰	۱	۱	۰	
ساره	نیران	۲۴	۶۴	۰	۰	۰	۱	۱	۱	
تهران	ورد آورد	۷۴	۲۷۵	۰	۰	۰	۱	۲	۱	
تهران	جوادیه	۲۶	۶۰	۱	۴	۰	۱	۱	۰	
قم	نکوشی	۸۶	۱۸۱	۰	۰	۰	۱	۳	۰	
تهران	بنگاه اشرف شماره ۲	۱۴۶	۲۶۹	۱۳۶	۱۹۱	۱	۱	۰	۲	
تهران	شماره ۱	۱۳	۵۰	۱۲	۴۳	۰	۱	۰	۱	
تهران	شماره ۲	۲۸۲	۵۱۳	۷۸	۲۱۵	۱	۱	۰	۱	
تهران	شماره ۳	۶۸	۹۰	۱۹	۸۵	۱	۱	۰	۲	
تهران	شماره ۴	۱۰۴	۴۴۸	۱۰۴	۳۰۰	۰	۱	۰	۲	
خمین	شهبویه	۲۹	۴۳	۰	۰	۰	۱	۰	۰	

مأخذ: سازمان شاهنشاهی خدمات اجتماعی *

جدول ۸۰ - در مانگا های وابسته به سازمان شاهنشاهی خدمات اجتماعی استان مرکزی در سال ۱۳۵۰

مراجعه‌سین	کارکنان	در مانگا	محل
۵۷۹۷۲	۱	آران	کاشان
۲۴۷۱	۵	آستانه	اراک
۱۲۹۰۵	۸	آسیابک زرند	ساوه
۱۴۹۱۹	۱۴	آشتیان	تفرش
۰	۵	آلتین کوش	قزوین
۵۳۶۵	۶	توده بین	قزوین
۵۹۴۱	۶	چهار چشمه	خمین
۲۰۴۹	۴	خوره	محلات
۹۲۱۰	۸	دانسفهان	قزوین
۵۶۵۳۰	۱۱	دو رآباد	کرمسار
۹۶۶۱	۷	دستجرد خلجستان	تفرش
۱۶۹۲۹	۷	شهبکویه	خمین
۱۱۱۶۲	۷	طالقان	کرج
۵۱۱۸	۷	فشک	تفرش
۵۲۳۴	۷	فوردو	قم
۷۶۸۹	۷	قدصر (باباشیان)	کاشان
۸۴۲۸	۸	ضیا آباد	قزوین
۱۰۵۵۲	۷	کهنک	قم
۴۷۹۲	۷	دندی	زنجان
۱۴۰۴۸	۷	سلطانیه	زنجان
۴۵۳۵	۶	لواسان بزرگ	شمیرانات
۸۰۲۲	۶	سم کلایه (رود بارالموت)	قزوین
۸۱۷۱	۵	نیم‌رور	محلات
۲۶۷۲۶	۶	ورده‌آور	کرج
۸۴۶۵	۶	وفس	اراک
۱۷۸۱۸	۷	نوسران	ساوه
۱۵۸۶۹	۷	ملارد	کرج
۷۲۶۶	۷	جوادیه تهران پارس	تهران
۴۰۱	۱	اله آباد	قزوین
۳۶۰۳۹	۵	سعادت آباد	شمیرانات
۳۱۷۸	۵	دوتیه	زنجان
۵۱۷۳۰	...	بنگاه شماره ۲ اشرف پهلوی	تهران

ماخذ: سازمان شاهنشاهی خدمات اجتماعی

			۱۳۴۹	حوزه سازمان بیمه‌های اجتماعی
خرده	اردیبهشت	فروردین		
۶۶۱	۶۰۵۷۱	۶۰۳۷۵	۵۹۵۳۰	تهران (۱)
۷۳۳	۷۳۵	۷۳۴	۷۳۴	اراک
۴۱۷	۴۱۷	۴۱۷	۴۱۷	داموند
۹۱۲	۲۹۲۰	۲۹۳۰	۴۹۴۲	قزوین
۵۵۷	۵۵۶	۵۵۶	۵۵۶	قم
۲۵۶	۱۲۵۶	۱۲۵۷	۱۲۵۷	کاشان
۳۶۹	۲۳۶۹	۲۳۶۹	۲۳۶۹	کرج
۲۲۷	۲۲۷	۲۲۷	۲۲۷	مدات
۱۸۶	۱۸۶	۱۸۶	۱۸۶	فیروزکوه

(۱) - ارقام شامل شمیرانات، شهرری، ورامین و گرمسار نیز می‌باشد.

ماخذ: اداره آمار و بررسی‌های سازمان بیمه کارمندان دولت.

سطح سازمان بیمه‌های اجتماعی در استان مرکزی تا پایان سال ۱۳۵۰

بیمه شدگان

شماره	کارمند	کارمند فنی	جزئی	اختیاری	اتباع خارجی
۲۷۵۲	۵۰۰۴۱	۲۷۰۲۲	۱۳۸۰۱	۲۷	۱۱۳
۶۷	۳۸	۴۴۹	۳۲۵۳	۶	۰
۳	۴	۰	۰	۰	۰
۱۰۴	۴۹۰	۳۷۳	۸۷۹	۰	۲
۴۳	۰	۲۸۱	۴۰۲	۰	۰
۵۹	۱۰۳	۲۰۷	۷۵	۰	۰
۱۵۸	۰	۴۸۵	۱۳۶۳	۰	۷۸
۳۲	۰	۳۶	۹۶۶	۰	۰
۵	۰	۱	۱	۰	۰

زمین‌اشد .

کل دفعات مراجعه به پزشک	۱۳۵۰						
	اسفند	بهمن	دی	آذر	آبان	مهر	شهریور
۱۶۹۹۵۲	۶۵۳۴۳	۶۴۸۸۵	۶۲۶۶۷	۶۳۵۹۲	۶۳۵۴۵	۶۲۸۰۹	۶۱۳۵۹
۲۷۲۴	۷۲۷	۷۲۴	۷۲۷	۷۲۴	۷۲۶	۷۲۶	۷۲۶
۱۰۶۵	۴۳۰	۴۳۰	۴۳۰	۴۳۰	۴۲۹	۴۲۹	۴۲۶
۱۵۱۲۷	۲۹۱۵	۲۸۹۵	۲۸۷۸	۲۸۹۲	۲۹۰۳	۲۹۱۰	۲۹۱۹
۲۶۱۲	۸۵۸	۸۵۹	۸۵۸	۸۵۸	۸۵۶	۸۵۶	۸۵۷
۶۸۲۰	۱۲۵۱	۱۲۵۱	۱۲۵۲	۱۲۵۲	۱۲۵۵	۱۲۵۵	۱۲۵۵
۱۴۸۳۹	۲۳۷۲	۲۳۷۱	۲۳۶۹	۲۳۷۰	۲۳۷۰	۲۳۷۳	۲۳۷۲
۸۶۸	۲۲۷	۲۲۷	۲۲۷	۲۲۷	۲۲۷	۲۲۷	۲۲۷
۵۷۱	۱۸۶	۱۸۶	۱۸۶	۱۸۶	۱۸۶	۱۸۶	۱۸۶

جدول ۸۲ - عملیات سمپاشی در

عملیات انجام شده		تاریخ		پوشش		شهرستان
جمعیت محافظة شده (نفر)	آبادی سمپاشی شده	پایان	شروع	جمعیت (هزاره)	آبادی	
۳۳۱۱	۸	۵۰/۴/۶	۵۰/۲/۲۴	۰	۰	اراک (۱)
۴۷۸۴۲	۱۲۹	۵۰/۲/۲۵	۵۰/۲/۱	۴۶	۱۳۲	اراک (۲)
۱۱۱۸۲۹	۴۶۵	۵۰/۳/۲۰	۵۰/۲/۵	۱۲۳	۴۵۶	خمین (۱)
۰	۰	۰	۰	۰	۰	خمین (۲)
۴۹۱۷۹	۱۹۷	۵۰/۲/۲۸	۵۰/۱/۱۶	۴۸	۲۰۱	ساوه (۱)
۶۲۸۰	۸۳	۵۰/۱/۳۱	۵۰/۱/۱۲	۱۲	۸۳	ساوه (۲)
۷۸۰۶۳	۲۲۱	۵۰/۴/۷	۵۰/۲/۶	۸۵	۲۸۳	قزوین (۱)
۳۵۶۵۶	۱۵۸	۵۰/۳/۲۶	۵۰/۲/۲	۳۳	۱۵۸	قزوین (۲)
۴۵۰۰	۱۹	۵۰/۴/۱۶	۵۰/۳/۱۳	۰	۰	قم (۱)
۱۱۶۶۶	۵۸	۵۰/۳/۱۰	۵۰/۲/۱۱	۱۱	۵۹	قم (۲)
۵۹۷	۱	۵۱/۴/۴	۵۱/۴/۴	۰	۰	کرج (۱)
۰	۰	۰	۰	۰	۰	کرج (۲)

(۱) - عملیات استحکامی

(۲) - عملیات حمله ای

(۳) - نوع ۷۵٪ دوت

مأخذ: نشریه سازمان ریشه کنی مالاریا

مقدار حشره کن مصرفی (۳) (کیلو)	کارگر (روز)	اماکن سپایش نشده			اماکن سپایش شده		
		مکان موقت	مکان ثابت	ساختمان	مکان موقت	مکان ثابت	ساختمان
۹۳۲	۱۰۳	۱۹۲۹	۵۷۱
۹۲۲۶	۱۱۷۸	.	۵۲۸	۳۷	.	۲۹۲۰۷	۸۴۳۵
۱۴۳۸۳	۳۶۳۳	.	۶۳۶	۲۶۷۸	۱۹	۱۷۱۵۴۵	۲۰۱۷۳
.
۱۰۶۱۹	۱۶۰۸	۴۶	۱۳۰۰۱	۱۲۸۱	۹۴۳	۸۱۱۹۱	۱۱۸۱۳
۱۶۶۱	۲۹۷	.	۲۶۹	۱۶	۲۷	۱۴۵۰۰	۲۷۱۰
۱۷۴۵۸	۲۲۵۵	.	۲۴۳	۷۸	۲	۱۳۷۰۱۰	۱۸۲۰۰
۷۵۴۹	۱۲۱۵	.	۸۱۲	۴۰۱	۱۸۳	۵۸۸۵۳	۸۵۸۳
۱۴۷۰	۲۴۱	۶۴۱۱	۱۲۵۰
۳۳۳۵	۶۶۸	.	۱۰۶	۲۹	۳۶	۱۷۱۷۶	۳۲۸۹
۹۲	۱۵	۲۷۴	۱۳۴
.

جدول ۸۴ - عملیات مراقبت‌های

اکتیبو		کل عملیات		نوبت اول		شهرستان (منطقه حمله)
مثبت	لام	جمعیت	قریه	جمعیت	قریه	
۰	۴ ۴۷۹	۲۵۵ ۰۰۰	۷۸۹	۴۵ ۶۴۱	۱۲۹	اراک
۰	۱ ۶۱۹	۷۶ ۰۰۰	۶۸۶	۱۰ ۰۰۳	۸۷	ساره
۰	۳ ۷۱۸	۱۵۱ ۰۰۰	۸۲۸	۲۲ ۱۸۹	۱۵۷	قزوین
۵	۲ ۶۱۷	۶۶ ۰۰۰	۳۸۰	۱۱ ۶۲۶	۵۹	قم

ماخذ: نشریه سازمان ریشه‌کنی مالاریا.

جدول ۸۵ - مراقبت‌های مالاریائی

باسیو		آکتیبو		کل عملیات		نوبت اول		شهرستان (منطقه استحمام)
مثبت	لام	مثبت	لام	جمعیت	آبادی	جمعیت	آبادی	
۱۸	۱ ۴۵۶	۰	۹ ۱۶۷	۸۷۰ ۰۰۰	۵ ۰۰۸	۱۸۰ ۷۶۵	۸۸۶	تهران
۳	۱ ۵۴۵	۲	۲۲ ۵۸۵	۱ ۴۷۵ ۰۰۰	۳ ۲۱۱	۲۵۳ ۸۵۶	۴۸۷	اراک
۳	۷ ۳۶۴	۰	۲۰ ۰۴۹	۶۷۳ ۰۰۰	۲ ۹۴۲	۱۰۷ ۴۸۸	۴۶۸	خمین
۱	۲ ۸۷۲	۱	۹ ۵۹۲	۵۹۶ ۰۰۰	۴ ۲۶۶	۹۱ ۸۶۳	۶۳۲	ساره
۱	۱ ۲۰۹	۰	۱۵ ۲۶۱	۱ ۴۰۷ ۰۰۰	۵ ۵۳۶	۲۶۸ ۵۵۶	۹۹۱	قزوین
۳	۱ ۷۵۴	۰	۱۰ ۳۹۲	۴۲۶ ۰۰۰	۳ ۴۱۷	۷۰ ۲۱۲	۴۶۹	قم
۲	۳ ۶۴۱	۰	۷ ۷۴۴	۴۶۰ ۰۰۰	۳ ۵۶۴	۷۰ ۶۴۷	۵۲۰	کاشان
۰	۴ ۶۷۸	۰	۱۲ ۸۸۷	۹۸۴ ۰۰۰	۳ ۵۸۵	۱۷۵ ۱۳۵	۶۳۰	کرج

Vivax = V
Falciparum = F
Malariae = M
Mixt = Mix

ماخذ: نشریه سازمان ریشه‌کنی مالاریا.

مالاریائی استان مرکزی در سال ۱۳۵۰

افراد درمان شده	بررسی شده		نوع انگل		اییدمیولوژی		پاسیو	
	عود	انتقال محلی	F	V	مثبت	لام	مثبت	لام
۴	۱	۳	۳	۱	۰	۱۴۶۷	۴	۴۵۱
۱	۱	۰	۰	۱	۰	۱۴۰	۱	۷
۰	۰	۰	۰	۰	۰	۰	۰	۹۳
۱	۱	۰	۰	۱	۴	۸۶	۰	۳۹

استان مرکزی در سال ۱۳۵۰

افراد درمان شده	بررسی شده					نوع انگل				اییدمیولوژی		
	تا مشخص	انتقال از خون	انتقال از وارده	وارده	عود	انتقال محلی	Mix	M	F	V	مثبت	لام
۱۷	۰	۴	۰	۱۴	۰	۰	۱	۳	۱	۱۳	۰	۰
۴	۱	۰	۰	۱	۳	۰	۰	۰	۰	۵	۰	۴۵۷
۴	۰	۰	۰	۲	۲	۰	۰	۰	۰	۴	۱	۳۷۲
۲	۰	۰	۰	۰	۲	۰	۰	۰	۰	۲	۰	۲۷۲
۱	۰	۰	۰	۱	۰	۰	۰	۰	۰	۱	۰	۰
۳	۰	۰	۰	۲	۱	۰	۰	۰	۰	۳	۰	۳۰
۲	۰	۰	۰	۲	۰	۰	۰	۰	۰	۲	۰	۷۲
۰	۰	۰	۰	۰	۰	۰	۰	۰	۰	۰	۰	۰

جدول ۸۱ - دستگیرشدگان حوزه استحفاظی

تا ۱۸ سال		جمع		حوزه استحفاظی شهرانی
زن	مرد	زن	مرد	
۷۵۲	۲۷۳۸	۶۶۲	۳۵۸۵۷	کل شهرانیها
۵۱۶	۱۷۰۶	۵۱۶	۲۵۹۱۰	تهران
۰	۱۴	۱۲	۲۴۵	دماوند
۴	۲۱	۲۳	۲۴۵	فیروزکوه
۳	۵۱	۷	۶۵۲	خمین
۱۰	۹۶	۱۴۶	۲۱۱۸	اراک
۲۷	۷۰	۱۰۵	۷۰۵	ساوه
۶۵	۱۹۲	۳۳۱	۱۴۰۴	تزوین
۵۳	۱۵۳	۲۲۴	۸۶۶	قم
۴۲	۱۶۵	۱۰۹	۱۲۹۴	کاشان
۲۸	۱۳۴	۹۱	۱۱۳۲	کرج
۴	۴۰	۲۴	۳۹۸	گرمسار
۰	۵۴	۶	۳۹۷	محلان
۰	۴۲	۱۳	۴۸۸	ورامین

ماخذ: شهرانی کل کشور.

جدول ۸۲ - کشف مواد مخدر و دستگیرشدگان در حوزه

نام شهرها	مرفین		هرورین			تریاک		موخته		نمبره		مابه شیره	
	سانت	گرم	گرم	گرم	کیلو گرم	گرم	گرم	کیلو گرم	گرم	کیلو گرم	گرم	کیلو گرم	
تهران	۸۰	۱۵۵	۴۸	۴۹۴	۴۱	۳۶۴	۱۹۶	۹۰۷	۲۶	۶۵۴	۶	۵۸۹	
کرج	۰	۰	۰	۰	۰	۲۴۱	۰	۱۲۶	۰	۰	۰	۲۵	
تزوین	۰	۰	۹۴	۵۳	۰	۳۳۶	۱	۴۴۷	۰	۸۱	۰	۱۳۹	
قم	۰	۰	۱۴	۸۰۹	۰	۲۱۶	۱۸	۷۷۰	۲	۳۵	۰	۷۰	
گرمسار	۰	۰	۰	۰	۰	۵۷۳	۳	۵	۰	۰	۰	۰	
اراک	۰	۰	۷۳	۷۲۳	۰	۳۷۲	۱	۶۵۶	۰	۱۱۶	۰	۲۸	
کاشان	۰	۰	۵۰	۰	۰	۱۵	۰	۳۰۶	۰	۲۶	۰	۰	
ساوه	۰	۰	۵۹	۵۳۳	۴	۵۳	۰	۱۹	۰	۶	۰	۰	

ماخذ: اداره طرح و بررسیها و آمار شهرانی کل کشور.

شهریاتی های استان مرکزی در سال ۱۳۵۰

۱۱ ساله و بیشتر		۶۰ تا ۳۱ ساله		۱۹-۳۰ ساله	
زن	مرد	زن	مرد	زن	مرد
۱۷۰	۱۰۱۲	۱۹۳۵	۱۵۳۸۴	۳۹۰۶	۱۵۷۲۳
۱۳۷	۶۵۵	۱۶۶۷	۱۰۷۴۶	۳۳۴۹	۱۲۸۰۳
.	۷	۹	۱۳۷	۱۰	۸۷
.	۴	۱۲	۱۲۹	۷	۹۱
.	۱۲	۲	۳۷۷	۲	۲۱۲
۶	۱۰۵	۴۶	۱۰۷۱	۸۰	۸۴۶
.	۴	۵	۳۷۲	۷۳	۲۵۹
۱	۷۷	۸۴	۵۹۷	۱۸۱	۵۳۸
۲۵	۶۲	۵۸	۲۹۳	۸۸	۳۶۱
.	۴۱	۱۸	۴۶۸	۴۹	۶۲۰
۱	۱۸	۱۸	۵۷۲	۴۴	۴۰۸
.	۹	۸	۲۴۰	۱۲	۱۰۹
.	۱۰	۴	۱۸۲	۲	۱۵۱
.	۸	۴	۲۰۰	۹	۲۳۸

استحفاظی شهریاتی های استان مرکزی در سال ۱۳۵۰

دستگیر شدگان										سایر مواد مخدر		حبش	
۱۱ ساله بیلا		۳۱-۶۰ ساله		۱۹-۳۰ ساله		تا ۱۸ سال		جمع		کیلو گرم	گرم	کیلو گرم	گرم
زن	مرد	زن	مرد	زن	مرد	زن	مرد	زن	مرد	کیلو گرم	گرم	کیلو گرم	گرم
۱۴	۳۱۴	۲۴۱	۱۷۸۸	۱۱۲	۷۶۵	۵	۳۶	۲۷۲	۲۹۰۲	۸	۴۶۸	۱۹	۲۴
.	۱	۱	۱۰	۱	۱۱
.	۱۰	۳	۸۰	۳	۳۸	.	۳	۶	۱۳۱	۱	۷۵	۵	۵۰۱
.	۶	۲	۵۴	۱	۲۸	.	۲	۳	۹۰	.	۱۰	.	.
.	.	.	۳	۳
۲	۱۳	.	۴۲	.	۱۵	۱	۴	۳	۶۴	.	۳۵۳	.	.
.	.	.	۵	۵	.	۵	.	.
.	.	۱	۳	۱	۴	.	.	۲	۷

جدول ۸۸ - جرائم واقع در حوزه استحفاظی

نوع جرم	جمع	تهران	دماوند	فیروزکوه
افترا و بدگمانی	۲۳۸۰	۲۳۴۹	۰	۰
اختلافات خانوادگی	۴۰۷۹	۳۴۸۱	۴	۷
اختلاس	۳۰	۲۸	۰	۰
اختلافات ملکی	۶۰۱	۱۰۶	۲۱	۴
بدل فروش و تقلید علائم صنعتی و تجارتی	۶۴	۶۰	۰	۰
پیااله فروش	۱۲۰	۱۲۲	۰	۰
تصرف عدوانی و مزاحمت	۴۱۹	۲۱۶	۱	۳
تعمیرات مأمورین دولت نسبت با افراد	۱۰	۰	۰	۰
تسرد و امانت مأمورین دولت حین انجام وظیفه	۵۸۸	۵۳۶	۰	۱
تهدید و اکراه	۲۰۹	۴۲	۰	۰
تقلب در کسب و تجارت	۵۶	۱۳	۱	۰
جعل و تزویر اسناد	۳۲۰	۳۰۸	۰	۰
جرائم نسبت با اطفال	۱۰۰	۷۴	۰	۲
جرائم نسبت با موات	۲	۱	۰	۰
چاقو کشی	۵۸۰	۴۱۷	۰	۷
چک بی محل	۶۲۶۸	۵۶۹۰	۲	۶
خیانت در امانت	۶۲۰	۵۶۹	۰	۳
خرید و فروش اموال مسروقه	۱۲	۴	۰	۰
دایر کردن اماکن فساد و داد آر کردن افراد به محضه	۸۸	۸۶	۰	۰
ربودن اشخاص، بانوان و اطفال	۱۷	۱۴	۰	۰
رشا و ارتشا	۹	۹	۰	۰
رانندگی بدون پروانه	۶۰۸۶	۴۸۴۹	۲۸	۱۹
سرقت مسلحانه	۲۲	۴	۲	۰
سکه قالب	۱۴	۱۴	۰	۰
غصب عناوین و مشاغل	۱۴	۱۴	۰	۰
فرار مجرمین و اختفا مقصرین	۱۲۲	۱۲۱	۰	۰
قاچاق و انواع آن	۱۴۲۰	۱۲۹۰	۱	۳
قمار بازی و تشکیل قمارخانه	۵۸۹	۵۱۹	۱	۲
کلاهبرداری	۷۹۰	۷۳۹	۰	۰
مسموم کردن عمد و غیر عمد	۱۰۳	۴۶	۱	۰
مزاحمت بانوان و دشمنان	۱۲۲۲	۱۰۴۰	۶	۰
هتک حرمت مأمورین و نمایندگان	۲۲	۱۹	۱	۰
هتک حرمت منازل، محل کار و ورود به عتف	۱۱	۱۱	۰	۰
یقه گیری	۲۳۹	۲۳۰	۰	۲
رها کردن اطفال بوسیله والدین	۳۱۳	۲۹۷	۰	۰
جرائم متفرقه	۱۴۶۲۰	۱۰۲۰۸	۱۴۴	۱۲۲

ماخذ: شهرتانی کل کشور

وراسین	محلات	گرمسار	کرج	کاشان	قم	قزوین	سازوه	اراک	خمین
۰	۰	۰	۴	۴	۳	۲۸	۰	۲	۰
۲۲	۱۲	۱۴	۴۹	۱۱۱	۳۳۸	۲۱۶	۵۸	۲۶۱	۶
۰	۰	۱	۰	۰	۰	۱	۰	۰	۰
۱	۲۷	۹	۳۵	۵	۸۰	۷۶	۱۸	۲۱۸	۳
۰	۰	۰	۴	۰	۰	۰	۰	۰	۰
۱	۱۲	۰	۱۰	۱۳۹	۱۵	۴	۷	۱۱	۰
۰	۰	۰	۰	۰	۲	۰	۰	۳	۰
۰	۰	۰	۴	۰	۱۰	۱۸	۰	۱۴	۰
۰	۲	۰	۰	۰	۶	۲	۰	۹	۰
۱	۰	۰	۰	۱۱	۱	۴	۳۲	۴	۰
۱	۰	۰	۱	۰	۴	۱۸	۰	۲	۰
۰	۰	۰	۰	۰	۰	۱	۰	۰	۰
۱	۵	۱	۱۹	۱۷	۵۶	۳۴	۱۷	۱۱	۰
۷	۰	۰	۱۸۲	۳۶۶	۱	۲	۰	۶	۰
۳	۰	۰	۳	۸	۱۱	۱۱	۰	۱۱	۰
۰	۰	۰	۰	۰	۵	۰	۱	۲	۰
۰	۰	۰	۱	۰	۲	۰	۰	۰	۰
۰	۰	۰	۰	۰	۱	۱	۰	۰	۰
۷۵	۹۸	۲۹	۱۰۲	۳۱۶	۴۹۷	۱۴۰	۱۴۶	۹۶	۱۹۱
۰	۰	۰	۰	۱۵	۸۶۳	۰	۰	۱	۰
۰	۰	۰	۰	۰	۰	۰	۰	۰	۰
۱	۱	۱	۷	۴	۱۴	۷۵	۴	۱۵	۳
۳	۰	۱	۱۳	۳	۹	۲۵	۱	۱۰	۲
۱	۰	۳	۱۲	۳	۱۲	۶	۱	۱۱	۱
۰	۳	۰	۲	۰	۷	۰	۳	۳۰	۰
۰	۱۱	۳	۱	۸	۴۵	۳۵	۴	۲۷	۳
۰	۰	۰	۰	۰	۰	۲	۰	۰	۰
۰	۰	۰	۰	۰	۰	۰	۰	۰	۰
۰	۰	۰	۰	۰	۶	۱	۰	۰	۰
۰	۰	۰	۶	۰	۶	۱	۰	۳	۰
۲۶۴	۲۳۲	۲۲۸	۴۸۰	۱۴۹	۱۲۸	۵۰۲	۴۴۴	۱۳۴۱	۴۳۴

جدول ۸۹ - دعای مطروحه در مراجع قضایی دادگستری استان

مادگی				شهرستان
موجودی آخر سال	مختومه	وارد	موجودی اول سال	
۵۴ ۵۴۰	۸۰ ۴۸۰	۸۳ ۹۳۳	۵۱ ۰۸۷	تهران (۱)
۴۲۸	۸۵۹	۶۱۲	۶۷۵	اراک
۷۵۱	۸۵۶	۹۱۱	۶۹۶	قم
۱۸۰	۷۱۱	۷۲۷	۱۶۴	کاشان
۴۸۹	۴۱۹	۴۵۱	۴۵۷	دماوند
۵۰	۲۰۴	۱۷۸	۷۶	تفرش
۱۰۱۰	۱ ۶۷۹	۱ ۶۳۵	۱ ۰۵۴	قزوین
۶۰۳	۱ ۲۷۶	۱ ۳۹۰	۴۸۹	کرج
۴۱۶	۴۷۰	۵۷۴	۳۱۲	خمین
۱۵۶	۷۰۹	۷۱۸	۱۴۷	محلات
۱۰۹۰	۸۳۵	۹۱۵	۱ ۰۰۰	شیراز
۳۵۷	۷۶۱	۹۷۹	۱۳۹	شهری
۷۴۹	۷۸۷	۸۳۷	۶۹۹	ساره
۲۵۷	۲۵۶	۲۷۸	۲۳۵	گرمسار

توضیح: پرونده های جنائی فقط در دادگاه استان رسیدگی میشود و آمار آن عبارتند از موجودی اول سال (۱۹۶۲)، وارد (۲۳۷۴) و مختومه (۲۷۷۳) و موجودی آخر سال (۱۵۷۳) میباشد.

(۱) - ارقام شامل ورامین نیز میباشد.

ماخذ: دفتر آمار وزارت دادگستری.

مرکزی بر حسب نوع پرونده بتفکیک شهرستانها در سال ۱۳۵۰

مشرق				جنوب			
موجودی آخر سال	مختومه	وارد	موجودی اول سال	موجودی آخر سال	مختومه	وارد	موجودی اول سال
۶ ۶۶۸	۴۱ ۷۸۵	۴۲ ۰۱۸	۶ ۴۳۵	۷۴ ۷۵۱	۱۸۸ ۱۹۸	۱۹۰ ۱۲۵	۷۱۹ ۰۲۴
۱۵	۳۹۷	۳۸۸	۲۴	۷۶	۸۳۲	۸۱۲	۹۶
۳۵	۸۴	۹۴	۲۵	۴۱۲	۱ ۷۳۰	۱ ۶۰۱	۵۴۱
۳	۳۵	۳۴	۴	۲۳۹	۵۸۸	۵۸۰	۲۴۷
۸۶	۳۸۹	۳۷۶	۹۹	۲۵۳	۴۳۰	۴۱۴	۲۶۹
۲	۱۳۲	۱۳۳	۱	۹۶	۵۳۵	۵۱۰	۱۲۱
۰	۱۳۶	۱۳۶	۰	۵۲۷	۲ ۱۱۸	۲ ۱۱۷	۵۲۸
۰	۰	۰	۰	۵۶۸	۱ ۶۰۶	۱ ۷۷۴	۴۰۰
۰	۰	۰	۰	۳۰۵	۸۹۳	۸۸۵	۳۱۳
۷۶	۴۳۸	۴۵۹	۵۵	۶۱	۴۰۱	۴۲۳	۳۹
۰	۰	۰	۰	۳۶۲	۷۹۶	۸۷۷	۲۸۱
۴۲	۲۹۸	۳۲۷	۳	۵۰۲	۴ ۴۳۹	۴ ۹۴۱	۰
۰	۰	۰	۰	۵۰۸	۱ ۳۷۰	۱ ۴۳۹	۴۳۹
۵۳	۲۲۵	۱۹۲	۸۶	۵۲	۱ ۰۶۱	۱ ۳۱۱	۴۸۲

جدول ۱۰ - متهمین و محکومین مراجع قضائی استان مرکزی در سال ۱۳۵۰

شهرستان	متهمین (نفر)	محکومین (نفر)
کل استان (۱)	۱۲ ۹۲۲	۴ ۰۴۶
تهران	۴ ۹۳۹	۱ ۰۸۱
اراک	۱ ۹۶۳	۵۱۱
نفرس
خمین	۲۹۹	۲۰۶
دماوند	۳۱۶	۲۵۸
ری
ساوه	۶۶۲	۵۳۸
شمیرانات	۱ ۱۷۹	۱۳۵
قزوین	۱ ۹۲۸	۴۰۳
قم	۶۵۲	۴۳۵
کاشان	۵۵۸	۱۸۶
کرج	۱۶۱	۱۰۳
گرمسار
محللات	۲۶۵	۱۱۰

(۱) - ارقام شامل شهرستانهای نفرس، ری و گرمسار نمیباشد.

مأخذ: آماروزارت دادگستری.

جدول ۹۱ - تعداد فوات و سائط تناسیه در استان مرکزی در سال ۱۳۵۰

منجره خسارت	منجره جرح	منجره فوت	حوزه استحقاقی شهربانی
۷۰۳۱	۸۰۰۴	۲۵۰	شهران، ری و شمیران
۴	۹	۰	خمین
۱	۲	۱	داماد
۹	۱۰۱	۲	اراک
۲	۵	۰	گرمسار
۰	۳	۲	محدات
۳	۷	۰	فیروزکوه
۱۳	۵۷	۳	تزوین
۴۰	۵۰	۴	کاشان
۲۲	۱۶۶	۸	کرج
۴	۱۸۱	۹	نم

مأخذ: شهربانی کل کشور.

جدول ۹۲ - وسائط نقلیه شماره گذاری شده

باری		اتوبوس سبازری					شهر و سال	
دولتی	کرایه	شخصی	دولتی	کرایه و تاکسی	شخصی	سرویس	سیاسی	
تهران								
۸۱۹	۲ ۲۴۶	۱ ۸۰۸	۱ ۲۴۷	۵۴۲	۱۶ ۲۶۸	۲۵۵	۱۱۷	۱۳۴۷
.	۲ ۴۰۹	۱ ۲۸۹	۳۲۷	۱ ۹۵۰	۲۱ ۰۵۰	.	۹۵	۱۳۴۸
.	۲ ۸۲۹	۴ ۱۳۸	۴ ۳۰۳	۱ ۱۲۲	۲۱ ۵۸۸	۶۸	۲۳۹	۱۳۴۹
.	۲ ۱۲۱	۶ ۱۴۷	۴ ۵۱۱	۱۳۴	۲۳ ۵۰۰	۵۵۷	.	۱۳۵۰
اراک								
.	۱۲	.	.	۱۱	۴۶	.	.	۱۳۴۷
.	۱۰	.	.	۱۷	۳۳	.	.	۱۳۴۸
۲	۲۷	۱۲	.	۲۰	۱۵۰	.	.	۱۳۴۹
.	۳	.	.	.	۱۲۹	.	.	۱۳۵۰
قم								
.	۲۲	.	.	۳۵	۴۶	.	.	۱۳۴۷
.	۳۸	.	.	۱	۳۶	.	.	۱۳۴۸
.	۲۰	۲	.	۸	۶۷	.	.	۱۳۴۹
.	۲۸	.	.	.	۶۴	.	.	۱۳۵۰
قزوین								
.	۲	۱	.	۳۲	۳۷	.	.	۱۳۴۷
.	۲	.	.	۴	۱۲	.	.	۱۳۴۸
.	۳۰	۲	.	۴۳	.	.	.	۱۳۴۹
.	۸	۲۸	.	۱	۲۶	.	.	۱۳۵۰
کاشان								
.	۲	.	.	۱۸	۷۳	.	.	۱۳۴۷
.	۷۶	.	.	۹۰	۳۲۰	.	.	۱۳۴۸
.	۲۸	.	.	۲۰	۲۰۲	.	.	۱۳۴۹
.	۶	.	.	۵	۸۴	.	.	۱۳۵۰
محلان								
.	۱	.	.	.	۷	.	.	۱۳۴۷
.	۲	.	.	.	۴	.	.	۱۳۴۸
.	۳	.	.	.	۲۳	.	.	۱۳۴۹
.	۳	.	.	.	۱۳	.	.	۱۳۵۰

ماخذ: اداره کنترل شهرداری کل کشور

سری جدید استان مرکزی در رسانهای مختلف

دوچرخه باقی			موتورسیکلت			موتورسیکلت مختص حمل بار		آبیولانس	اتوموبیل		
دولت	کرایه	شخصی	دولت	کرایه	شخصی	کرایه	شخصی	شخصی	دولت	کرایه	شخصی
.	.	.	۵۵۲	.	۲۱ ۲۲۳	.	۲ ۰۵۸	۱۳	۳۵	۹۹۰	۹ ۱۰۹
.	.	۳۳۶	.	.	۲ ۳۰۷	.	۲۸۶	.	.	۱۴۳۵	۴۵۵
.	.	۲ ۷۷۵	۱۷ ۱۷۶	.	.	.	۲ ۱۳۷
.	.	۱ ۰۵۶	.	.	۲۰ ۱۶۴	۲۱۹	.	.	.	۱۳۴۶	.
.	۱۰۰	.	.	۵	.
۲۱	.	۲ ۰۰۷	۸	۴۵	۷۴	۲	.
۵	۱۵	۸۴۸	۲۰	.
۳	۲۲	۳۴۵	.	.	۳۹	۱۴	.
.	۳۴۹	.	۱	.	.	۱۳	.
.	.	۳۸۲	.	.	۲۴۸	.	۱۲	.	.	۱۱	.
.	.	۲۱۱	۲۹	۶
.	.	۲۶۲	.	.	۱۰۸	۱۰	.
.	.	.	.	۶	۶۳	.	۳	.	.	۵	.
۲۲	.	۲۲۸	.	.	۵۳	.	۱	.	.	۲	.
.	.	۲۱۵	۳۴	۱
۳	.	۱۱۵	.	.	۳۹	۳	۱
.	.	.	.	۳۵	۱۹۱	.	۳	.	.	۳	.
.	.	۲۷۸	.	.	۷۸	.	۷	.	.	۶۵	.
.	.	۷۹۱	۱	.	.	۲۹	.
.	.	۱۰۳	۲	.	۲۳۹	.	۳	.	.	۲۹	.
.	۷
۳	۲	۳۰	۱	۷	۳۰	۱	.
.	.	۲۲	۲	.	۳۳	۹	.
۴	.	۲۶	۱	.	۹

جدول ۱۲ - درآمد و هزینه موقوفات متصرفی و غیرمتصرفی

هزینه	شهرستان				درآمد موقوفات (ریال)	شهرستان
	کمک به مستمندان	اطعام	عمران مساجد	عمران رقبات		
						متصرفی (۱)
-	۴۰۶۷۵۲	۵۸۰۰۰	۹۱۹۲۱۶	۲۱۸۷۵۱	۹۱۹۲۱۶	تهران
۴۸۵۲۳۰	-	۱۱۴۶۰۰	۱۰۲۸۱۰	۳۶۱۹۲۴	۳۲۸۴۴۲۳	اراک
-	۱۰۲۶۸	-	۶۲۲۰	۷۷۰۰۰	۲۸۳۱۰۰	نقرش
۶۲۵۰۰	۱۷۵۰۰۰	۴۸۰۰۰	۲۵۰۰۰	۱۸۵۶۰۰	۶۵۰۰۰۰	دماوند
۵۳۴۲۰	۶۰۰۴۵	۱۱۰۱۹۵	-	۲۴۹۲۵۷	۲۷۷۸۰۰۸	قزوین
۱۲۷۱۰۰	۱۵۷۴۰۷	۵۲۵۳۶	۱۱۰۰۰	۱۲۷۲۸۷	۶۶۰۰۰۰	کرج
۲۰۰۰	۱۰۰۰۰	-	-	۴۱۹۷۲۶	۲۱۷۲۲۷	گیسار
۳۸۰۰	۵۹۵۰	۲۰۰۰۰	۱۲۶۵۰	۲۸۳۴۶	۳۵۹۹۶۰	محللات
						غیرمتصرفی (۱)
۱۰۲۷۷۱۵۹	۱۲۲۹۵۲۸۴	۲۱۶۷۱۲۹	۸۳۷۸۱۹۷	۶۰۲۹۴۷	۸۳۷۸۱۹۶۲	تهران
۳۸۰۸۴۵	۱۵۸۲۰۴	۴۲۷۳۵	۱۵۱۳۰۰	۵۲۶۴۹۰	۱۰۴۸۳۲۲	اراک
۵۳۴۰۰	۱۰۵۸۰۰	.	.	۲۸۷۵۰۰	۲۲۸۶۲۷۰	نقرش
.	۷۶۰۰۰۰	.	.	۶۵۰۰۰۰	۱۴۵۶۰۰۰	دماوند
۳۰۰۹۰۰	۴۴۶۰۰۰	۳۲۴۰۰۰	۲۰۰۹۰۰	۴۲۵۶۳۰	۴۳۷۷۸۸۰	قزوین
۱۳۶۸۷۳۳	۸۶۴۶۶۵	۲۲۹۴۰۴	۲۸۳۷۳	۴۷۸۸۷۰	۱۱۲۸۶۹۷۵	کرج
۱۰۰۰۰	۱۵۰۰۰	۱۵۰۰۰۰	۲۰۰۰۰۰	۸۵۰۰۰	۲۲۸۸۸۴۵	گیسار
۶۹۵۰	۹۶۷۰	۱۱۷۵۰	۷۰۰	۶۲۵۰۰	۲۱۸۷۲۰	محللات

(۱) - تهران شامل شهرستانهای تهران وری است -
 مأخذ: سازمان اوقاف -

در بعضی از شهرستانهای استان مرکزی در سال ۱۳۵۰

تعداد موقوفات و رقبیات			های مختلف (ریال)					
رقبه مستقل	رقبه مزروعی	موقوفه	هزینه های متفرقه	عمران بنیاد متبرکه	کمک به ایثار و پرورش آنها	کمک به محصلین	کمک به طلاب و مدرسين	امور درمانی و بهداشتی
۸۶۶	۱۳۲	۱۶۶	۱ ۱۵۳ ۳۸۱	—	۳۵۸ ۸۰۰	۶۳ ۷۰۰	۴۱۸ ۳۶۰	۱۰۰ ۰۰۰
۲۷۷	۲۳۰	۲۸۹	۱ ۷۸۵ ۵۸۸	۳۱۲ ۸۹۳	—	۱۲۱ ۲۷۸	—	—
۱۷	۳۳۰	۱۸۱	۲۶ ۵۳۰	۲۰ ۰۰۰	—	—	—	—
۲	۱۲۳	۱۲۵	۲۵ ۰۰۰	—	—	۲۵ ۷۰۰	۶ ۰۰۰	—
۱۲۸	۸۵	۶۶	۱ ۱۲ ۶۱۰	۵ ۰۰۰	۱۹۹ ۶۰۰	—	۱۴۳ ۶۰۰	—
۱۱	۱۲۵	۷۷	۱۲۰ ۷۹۳	۳۳۰ ۰۰۰	—	۳۸ ۷۸۰	۶ ۰۰۰	۳ ۰۰۰
۲	۳۶	۳۵	۴۰ ۰۰۰	—	—	۱۲ ۰۰۰	—	—
۴۱	۳۴۲	۱۲۹	۹۳ ۰۱۷	۱۶ ۰۰۰	—	—	۴ ۰۰۰	—
۷ ۹۴۳	۲۶۷	۳۳۶	۲۳۰ ۵۸۳	۱۷۱ ۳۲۴	۳۰۲۳ ۱۵۴	۱ ۱۰۲ ۹۳۷	۲۰۱۵ ۲۷۰	۱ ۴۱۳ ۴۱۲
۳۴۴	۲۷۷	۱۸۸	۴ ۳۰۰ ۱۱۴	۳۵ ۷۱۵	۲۰۰ ۷۴۵	۲۸ ۵۰۰	۱ ۶۶۷ ۰۳۴	۲ ۱۱۶ ۹۸۸
۳۲	۵۳۷	۲۱۶	۱۰ ۲۴۵	.	.	.	۱۰۰ ۰۰۰	.
۸	۷۱۰	۷۱۸
۲۴۶	۱۲۲	۲۲۸	۱ ۴۳۸ ۰۰۰	۸۵ ۰۰۰	.	۲۰ ۰۰۰	۲۲۰ ۰۰۰	۱۰۲ ۰۰۰
۶۴	۸۴۷	۵۱۲	۳ ۰۴۱ ۹۵۷	۱۳ ۶۳۷	۱۳ ۴۶۴	۵ ۱۵۰	۱ ۶۸ ۱۴۳	۲ ۱۷۵ ۰۸۱
۶	۱۹۶	۱۵۱	.	۳۰۰ ۰۰۰
۳۵	۱۳۰	۱۰۹	۳۰ ۲۰۶	۹۴ ۵۰۰	.	.	۹۳۳۱	۶۰۰

جدول ۱۴ - تعداد واحدهای مسکونی معمولی استان مرکزی در سال ۱۳۴۵

تعداد خانوارهای ساکن در واحدهای مسکونی						جمع	تعداد اطاق
۱ خانوار و بیشتر	۲ خانوار	۳ خانوار	۴ خانوار	۵ خانوار	۶ خانوار		
استان مرکزی							
کلیه واحدهای مسکونی							
۶۳۳۵	۱۳۶۲	۱۶۴۲۹	۴۳۶۹۰	۱۲۶۹۹۸	۵۰۲۴۱۰	۷۰۲۲۲۴	۱ اطاق
۱۲۴	۹۵	۱۶۱	۳۰۱	۹۶۶	۷۱۳۴۲	۷۲۹۸۹	۲ اطاق
۹۰	۵۹	۱۸۸	۴۹۳	۲۹۸۹۲	۱۷۵۲۰۵	۲۰۵۹۲۷	۳ اطاق
۷۵	۶۸	۱۴۱	۸۸۴۲	۲۵۳۲۲	۹۲۷۸۵	۱۲۷۲۴۴	۴ اطاق
۶۶	۸۲	۵۰۸۶	۱۳۰۶۷	۳۴۶۶۶	۷۴۸۸۹	۱۲۷۸۵۶	۵ اطاق
۷۵	۱۷۸۸	۳۷۱۷	۷۹۶۵	۱۵۳۶۰	۳۹۳۲۰	۶۸۲۲۵	۶ اطاق
۱۰۰۶	۱۶۱۷	۲۹۳۳	۵۸۹۲	۱۰۰۵۸	۲۱۷۰۶	۴۴۳۰۲	۷ اطاق
۹۱۷	۷۶۹	۱۲۲۹	۲۱۵۰	۳۷۶۳	۱۰۳۳۴	۱۹۱۶۲	۸ اطاق
۱۰۵۶	۶۴۱	۱۲۵۰	۱۵۹۶	۳۱۰۹	۷۱۲۳	۱۴۷۷۵	۹ اطاق
۵۶۲	۳۰۷	۳۹۵	۹۴۵	۱۱۱۰	۲۷۸۳	۶۱۰۲	۱۰ اطاق
۲۱۶۴	۸۵۶	۱۳۹۹	۲۴۲۸	۲۷۴۲	۵۹۲۳	۱۵۶۴۲	۱۰ اطاق و بیشتر
نقاط شهری							
کلیه واحدهای مسکونی							
۵۰۲۵	۵۱۲۲	۱۳۲۶۴	۳۳۸۴۸	۹۵۳۴۹	۳۰۹۳۱۱	۴۶۱۹۱۹	۱ اطاق
۹۶	۸۲	۱۱۸	۱۸۳	۵۳۸	۳۰۸۴۷	۳۱۸۶۵	۲ اطاق
۶۸	۴۶	۱۳۴	۳۰۶	۲۲۹۵۶	۱۰۰۲۱۱	۱۲۳۷۳۱	۳ اطاق
۵۶	۵۱	۱۱۳	۶۷۱۵	۱۷۶۷۵	۵۲۴۳۸	۷۷۰۴۸	۴ اطاق
۵۴	۷۳	۴۴۶۵	۱۱۳۱۸	۲۶۸۸۵	۵۵۱۰۲	۹۷۹۴۷	۵ اطاق
۶۶	۱۵۸۶	۳۳۰۸	۶۵۳۷	۱۲۱۴۳	۳۱۱۰۱	۵۴۷۴۱	۶ اطاق
۹۳۸	۱۵۷۲	۲۵۴۲	۴۱۸۸	۷۵۷۷	۱۸۰۶۸	۳۴۸۸۵	۷ اطاق
۸۴۴	۶۳۹	۸۸۸	۱۳۹۴	۲۷۶۲	۸۵۱۹	۱۵۰۴۶	۸ اطاق
۲۶۳	۵۰۱	۷۸۹	۱۰۵۳	۲۲۷۰	۵۷۷۸	۱۱۳۶۲	۹ اطاق
۴۶۷	۱۸۳	۲۳۲	۵۶۹	۷۵۱	۲۳۸۲	۴۵۸۴	۱۰ اطاق و بیشتر
۱۴۷۳	۲۸۰	۶۷۵	۱۵۳۵	۱۷۹۲	۴۰۵۵	۱۰۷۱۰	نقاط روستایی
کلیه واحدهای مسکونی							
۱۳۱۰	۱۲۴۰	۳۱۶۵	۹۸۴۲	۳۱۶۴۹	۱۹۳۰۹۹	۲۴۰۳۰۵	۱ اطاق
۲۸	۱۲	۴۳	۱۱۸	۴۲۸	۴۰۴۹۵	۴۱۱۲۴	۲ اطاق
۲۲	۱۳	۵۴	۱۸۷	۶۹۳۶	۷۴۹۸۴	۸۲۱۹۶	۳ اطاق
۱۹	۱۷	۲۸	۲۱۲۸	۷۶۵۷	۴۰۳۴۷	۵۰۱۹۶	۴ اطاق
۱۲	۱	۶۲۱	۱۶۹۹	۷۷۸۱	۱۹۷۸۷	۲۹۹۰۹	۵ اطاق
۹	۲۰۲	۴۰۹	۱۴۲۸	۳۲۱۷	۸۲۱۹	۱۳۴۸۴	۶ اطاق
۶۸	۱۲۵	۴۰۱	۱۷۰۴	۲۴۸۱	۴۶۳۸	۹۴۱۷	۷ اطاق
۷۳	۱۳۰	۳۴۱	۷۵۶	۱۰۰۱	۱۸۱۵	۴۱۱۶	۸ اطاق
۹۳	۱۳۲	۴۶۱	۵۴۳	۸۳۹	۱۳۴۵	۳۴۱۳	۹ اطاق
۹۵	۱۲۴	۱۶۳	۳۷۶	۳۵۹	۴۰۱	۱۵۱۸	۱۰ اطاق و بیشتر
۸۹۱	۴۷۶	۶۴۴	۹۰۳	۹۵۰	۱۰۶۸	۴۹۳۲	

مأخذ: مرکز آمار ایران، نتایج سرشماری سال ۱۳۴۵

جدول ۱۵ - فرستنده های پخش صدای استان مرکزی (راديو) تا پايان سال ۱۳۵۰

محل نصب	قدرت فرستنده (كيلوات)	نوع فرستنده (موج)	طول موج (متر)	فرکانس (كيلوسیکل)
بين سيم بهلوی	۱۱۰ (۱۰ ارزرو)	متوسط شماره ۱	۵۱۲/۰	۵۸۰/۰
بين سيم بهلوی	۱۱۰ (۱۰ ارزرو)	متوسط شماره ۲	۲۲۱/۵	۱۳۲۱/۰
کان آباد	۲×۱۰۰	کوتاه شماره ۲	۷۵/۰	۳۷۷۷/۵
کان آباد	۲×۱۰۰	کوتاه شماره ۲	۴۲/۰	۷۰۴۴/۰
کان آباد	۲×۱۰۰	کوتاه شماره ۳	۲۵/۰	۱۱۷۲۰/۰
کان آباد	۲۵۰	کوتاه شماره ۴	۱۹/۰	۱۵۰۸۴/۰
ميدان ارك	۱۰	اف نام، استريو فونيك	۳/۲۲	۹۰/۰ مگا سيكل
فشلاق	۲×۱۰۰	متوسط	۳۵۲/۰	۸۴۱/۰
ساختمان جديد راديو تلويزيون	۱۰	اف، ام	۳/۲۲	۹۸/۱ مگا سيكل

مأخذ: مرکز آمار ايران، سالنامه آماری کشور سال ۱۳۵۰.

جدول ۱۶ - فرستنده های تلويزيون استان مرکزی تا پايان سال ۱۳۵۰

محل نصب	کانال پخش عدا	قدرت و فرکانس فرستنده	
		قدرت فرستنده تصوير (وات)	فرکانس موج حامل تصوير (مگا هرتز) / فرکانس موج حامل صدا (مگا هرتز)
تهران (۱)	۷	۱۰۰۰۰ + ۱۰۰۰۰	۱۸۹/۲۵ / ۱۹۴/۷۵
تهران (۱)	۹	۱۰۰۰۰ + ۲۰۰۰	۲۰۳/۲۵ / ۲۰۸/۷۵
کج	۱۰	۱۰	۲۱۰/۲۵ / ۲۱۵/۷۵
اران وساوه	۵	۵۰۰	۱۷۵/۲۵ / ۱۸۰/۷۵
سند لقيان	۵	۵	۱۷۵/۲۵ / ۱۸۰/۷۵

(۱) - در هر دو فرستنده تهران قدرت اضافی ذکر شده به عنوان رزرو خوانده میشود.

مأخذ: مرکز آمار ايران، سالنامه آماری کشور سال ۱۳۵۰.

جدول ۹۷ - مشخصات مراکز تلویزیونی

تعداد استودیو بر حسب ضابط	نوع دکل (متر)	کانال	سال افتتاح	نام مرکز
۶	۱۲۰	۷	۴۵	تهران برنامه اول
۶	۱۲۰	۹	۳۷	تهران برنامه دوم
۰	۳۰	۱۰	۵۰	کرج
۰	۱۵	۵	۵۰	سد لثیان
۰	۱۵	۵	۵۰	اراک (کوه پناه)
۰	۲۴	۸	۵۱	قزوین (مراد نیه)
۰	۱۲	۵	۵۱	آبعلی
۰	۲۴	۳	۵۱	دماوند
۰	۲۴	۵	۵۱	کاشان

ماخذ: سازمان رادیو و تلویزیون ملی ایران *

جدول ۹۸ - برنامه های تولیدی

بهار			برنامه
ساعت	دقیقه	ثانیه	
۲۶	۲۰	۳۴	کودکان و نوجوانان
۱۰	۱۸	۱۸	موسیقی اصیل ایرانی
۶	۳۶	۴۰	موسیقی کلاسیک
۲۰	۲۹	۴۴	موسیقی واریته
۹	۳۶	۰۷	ایران زمین
۷	۰۸	۵۵	مذهبی
۱۴	۴۰	۳۶	ادبی
۲۳	۰۵	۳۷	در باره هنر
۱۳	۴۰	۰۶	دانش و فرهنگ
۱۲	۵۸	۱۵	اجتماعی (خانواده)
۱	۰۲	۴۶	زبانهای خارجی
۲۶	۴۵	۱۹	سر یالهای خبری
۲۱	۱۶	۳۹	مسابقات
۴	۲۹	۳۱	تئاتر و باله
۵۹	۴۶	۳۰	سر یالهای ایرانی
۱۹	۰۴	۳۵	شو و سرگرمی
۲۱	۳۶	۲۶	روستایی و کارگر
۴۲	۴۰	۰۳	رپرتاژ مسابقات ورزشی
۳۲	۳۲	۴۰	سایر رپرتاژها و تفریح العاده ها
۵	۴۷	۵۶	بازرگانی

ماخذ: سازمان رادیو و تلویزیون ملی ایران *

در استان مرکزی تا پایان سال ۱۳۵۱

پوشش (هزار نفر)	فرکانس موج حامل (مگاهرتز)		قدرت فرستنده (وات)	
	نمبر	صدا	تشع	اصلی
۲/۶۸۹	۱۸۹/۲۵	۱۹۴/۲۵	۳۵۰۰۰	۲ × ۱۰۰۰۰
۳/۳۷۶	۲۰۳/۲۵	۲۰۸/۲۵	۳۵۰۰۰	۲ × ۱۰۰۰۰
۷۹	۲۱۰/۲۵	۲۱۵/۲۵	۲۸۰	۱۰
۰۰۰	۱۷۵/۲۵	۱۸۰/۲۵	۱۴۰	۵
۲۱۵	۱۷۵/۲۵	۱۸۰/۲۵	۲۲۰۰۰	۴۰۰
۱۷۲	۱۹۶/۲۵	۲۰۱/۲۵	۲۲۰۰۰	۴۰۰
۰۰۰	۱۷۵/۲۵	۱۸۰/۲۵	۱۴۰	۵
۰۰۰	۵۵/۲۵	۶۰/۲۵	۲۸۰	۵
۱۱۶	۱۷۵/۲۵	۱۸۰/۲۵	۲۰۰	۵

شده تلویزیون در سال ۱۳۵۰

زستان			پائیز			تابستان		
ساعت	دقیقه	ثانیه	ساعت	دقیقه	ثانیه	ساعت	دقیقه	ثانیه
۴۱	۴۰	۳۱	۲۴	۱۱	۰۹	۱۱	۵۴	۵۵
۱۲	۱۰	۰۶	۴	۳۵	۲۱	۰	۰۰	۰۰
۰	۲۷	۰۰	۲	۲۹	۰۵	۰	۰۰	۰۰
۱۹	۰۲	۱۲	۹	۵۵	۰۸	۲	۳۹	۰۷
۱۱	۴۳	۱۱	۵	۲۶	۵۶	۸	۰۱	۳۱
۷	۱۶	۲۳	۲۲	۳۹	۱۹	۳	۴۰	۴۱
۱۴	۴۳	۲۸	۹	۲۷	۵۷	۲	۸۷	۵۷
۱۶	۲۸	۳۳	۳	۲۳	۰۴	۱	۲۲	۴۵
۹	۵۶	۴۲	۴	۳۹	۰۶	۳	۴۷	۵۶
۱۴	۲۱	۲۹	۸	۰۶	۵۹	۳	۵۱	۴۳
۷	۴۵	۳۲	۴	۴۹	۴۰	۰	۰۰	۰۰
۲۵	۳۱	۴۳	۲۰	۱۰	۴۲	۲۳	۳۷	۱۹
۲۵	۵۹	۴۸	۴	۱۰	۱۰	۹	۵۱	۴۷
۱۵	۳۷	۱۰	۱۰	۰۵	۵۹	۱	۲۰	۰۰
۳۱	۲۵	۳۴	۱۹	۲۵	۰۲	۱۲	۲۸	۵۸
۲۱	۴۹	۴۵	۱۶	۲۱	۰۱	۱۱	۲۵	۰۰
۲۵	۳۸	۵۳	۲۷	۲۶	۱۶	۲۵	۰۲	۴۳
۱۱	۰۱	۱۶	۱۵	۴۲	۳۲	۳۳	۲۰	۰۰
۱۷	۰۰	۵۵	۴۰	۰۷	۰۰	۲۶	۱۱	۲۵
۴	۴۱	۳۱	۳	۲۷	۲۷	۲	۳۶	۱۵

جدول ۹۹ - برنامه های اجرا شده توسط اداره کل فعالیتهای هنری وزارت فرهنگ و هنر در سالهای مختلف

برنامه های تئاتری			برنامه های محلی			برنامه های موسیقی (ملی و کلاسیک)				سال
ارزش	صحنه	تلویزیون	ارزش	صحنه	تلویزیون	ارزش	صحنه	رادیو	تلویزیون	
۱۵	۰	۴۳	۱۵	۱۰	۲۰	۳۰	۵۷	۰۰۰	۳۷۴	۱۳۴۳
۰۰۰	۱۳۴	۵	۸۸	۱۰	۲۰	۲۰	۹۳	۰۰۰	۴۲۸	۱۳۴۴
۱۰	۱۹۲	۲۸	۳۰	۵۰	۲۵	۲۲	۳۱	۰۰۰	۴۳۸	۱۳۴۵
۲۰	۱۲۲	۲۰	۵۶	۹۵	۰۰۰	۳۶	۱۰۳	۰۰۰	۹۹	۱۳۴۶
۳۰	۲۴۶	۰۰۰	۵۶	۲۶	۶	۳۶	۱۷۹	۳۳	۲۵	۱۳۴۷
۳۰	۲۳۸	۰۰۰	۱۱۴	۳۵	۰۰۰	۶۷	۲۱۱	۴۹	۶۳	۱۳۴۸
۲۳	۳۷۰	۱	۱۵۷	۴۳	۰۰۰	۴۶	۱۵۶	۵۰	۱۳۱	۱۳۴۹
۲۴	۳۱۱	۲	۷۹	۶۰	۰۰۰	۶۰	۵۲	۶۹	۲۰۴	۱۳۵۰

مأخذ: وزارت فرهنگ و هنر.

جدول ۱۰۰ - برنامه های اجرا شده توسط اداره کل فعالیتهای هنری وزارت فرهنگ و هنر در سالهای مختلف

نوع برنامه	۱۳۴۶	۱۳۴۷	۱۳۴۸	۱۳۴۹	۱۳۵۰
کل برنامه اجرا شده	۱۵	۷۶	۹۶	۹۹	۱۱۲
ایران	۵	۲۳	۳۳	۳۰	۳۲
گروههای باله خارجی	۲	۴	۵	۵	۱۱
باله سازمان باله	۱	۸	۱۲	۱۲	۲۴
رقص و موسیقی ایرانی	۰	۱۱	۱۹	۱۵	۱۱
کسرت ارکستر سمفونیک خارجی	۲	۷	۴	۱	۶
کسرت ارکستر سمفونیک تهران	۱	۷	۶	۸	۶
موسیقی محلی کلاسیک	۱	۶	۱۰	۱۲	۱۱
گروه فولکلور خارجی	۳	۰	۰	۰	۲
کسرت و رسییتال متفرقه خارجی	۰	۴	۰	۳	۰
شعرو آواز محلی و موسیقی ایرانی	۰	۰	۵	۱۳	۹
کسرت کرتهران	۰	۰	۲	۰	۰
تئاتر خارجی	۰	۴	۰	۰	۰
تئاتر ایرانی	۰	۲	۰	۰	۰

مأخذ: وزارت فرهنگ و هنر.

جدول ۱۰۱ - کتابخانه های عمومی وابسته به وزارت فرهنگ و هنر در استان مرکزی در سال ۱۳۵۰

نام کتابخانه	محل کتابخانه	تعداد ادکب موجود (جلد)	تعداد مراجعین در سال (نفسر)
جمع کل استان	-	۱۳۷ ۳۷۵	۱۰۶ ۶۱۷
ملی	تهران	۱۰۳ ۲۶۷	۴ ۱۴۷
کرمسار	کرمسار	۲ ۸۱۸	۱۰ ۸۰۰
قزوین	قزوین	۱۲ ۲۶۰	۲۲ ۰۰۰
مجلات	مجلات	۷۵۰	۳ ۰۰۰
ساوه	ساوه	۲ ۴۷۲	۱۴ ۷۰۰
خمین	خمین	۱ ۲۷۰	۱۰ ۰۵۰
نفرس	نفرس	۲ ۵۵۵	۴ ۵۰۰
کرج	کرج	۲ ۰۵۰	۴ ۳۰۰
شهریار	شهریار	۷۰۰	۲ ۰۰۰
امیرکبیر	کاشان	۳ ۰۱۵	۴ ۲۰۰
انجمن آثار ملی	کاشان	۴ ۴۵۵	۲۴ ۰۰۰
سید ابوالرضا	کاشان	۱ ۷۶۳	۳ ۰۰۰

مأخذ: اداره کل کتابخانه ها* وابسته به وزارت فرهنگ و هنر*

جدول ۱۰۲ - انواع کتب موجود در کتابخانه ملی تهران در سال ۱۳۵۰

نوع کتاب	تعداد	نوع کتاب	تعداد
جمع	۱۰۳ ۲۶۷		
چاپی فارسی و عربی	۲۷ ۸۱۲	انگلیسی	۹ ۶۲۶
خطی	۵ ۳۰۰	روسی	۷ ۰۷۷
زبان فرانسه	۱۷ ۱۹۲	متفرقه	۲ ۴۰۰
آلمانی	۷ ۸۶۰	مجلات	۱۶ ۰۰۰

مأخذ: اداره کل کتابخانه ها* وابسته به وزارت فرهنگ و هنر*

جدول ۱۰۳ - کتابخانه های عمومی شهر تهران در سال ۱۳۵۰

نام کتابخانه	محل کتابخانه	مراجعات (نفر)	کتاب به امانت داده شده (جلد)	کتاب مطالعه شده در تالار (جلد)	اعضا جدید (نفر)	کتابهای موجود (جلد)
جمع	-	۸۴۳ ۵۲۲	۳۸۴ ۷۸۰	۳۳۸ ۷۴۹	۲۱ ۲۷۱	۲۰۳ ۱۱۲ (۱)
مرکزی (۱)	پارک شهر تهران	۲۸۸ ۱۳۳	۱۴۱ ۷۰۲	۹۴ ۰۲۹	۱ ۲۱۲	۷۴ ۳۰۷
شماره ۲	باغ فردوس - شمیران	۵۶ ۸۲۸	۱۵ ۳۵۵	۲۱ ۰۴۹	۱ ۲۳۱	۱۰ ۳۷۲
شماره ۳	پارک رضابهلوی - کودکان نازی آباد	۱۵ ۸۹۰	۱۰ ۴۰۶	۱۰ ۴۵۹	۳۳۳	۱۲ ۰۴۷
شماره ۵	پارک خیابان ایرانمهر	۱۰۵ ۱۶۵	۴۹ ۳۴۳	۴۵ ۱۸۲	۳ ۳۶	۱۱ ۵۷۵
شماره ۶	پارک خیابان ایرانمهر "کودکان"	۱۰ ۰۷۷	۱ ۵۵۹	۲۵۰	۲۰۲	۱۲ ۶۲۱
شماره ۷	پارک کودک "قلهک"	۵۲ ۴۷۰	۱۶ ۴۶۱	۳۶ ۴۳۳	۱۸۲	۸ ۸۶۱
شماره ۸	سازمان فرهنگسوزش ۲۵ شهرپور - نازی آباد	۱۰۳ ۹۷۲	۳۶ ۲۱۲	۴۳ ۰۰۸	۱ ۱۹۲	۱۰ ۰۴۴
شماره ۹	سازمان فرهنگسوزش ۲۵ شهرپور - نارمک	۲۷ ۴۱۳	۱۸ ۵۳۰	۱۱ ۶۷۲	۸۸۶	۸ ۹۷۵
شماره ۱۰	شهبازدروازه دولاپ	۴۲ ۶۸۶	۲۱ ۱۹۱	۱۶ ۷۱۸	۱ ۱۵۶	۹ ۵۷۸
شماره ۱۱	پارک شهرآرا	۲۲ ۵۳۲	۱۲ ۷۰۰	۹ ۱۲۰	۶۵۱	۸ ۷۷۳
شماره ۱۲	پارک پیوسته آباد خیابان محمد رضا شاه	۴۰ ۴۴۷	۱۹ ۶۸۲	۱۸ ۱۶۲	۸۰۶	۸ ۷۱۷
شماره ۱۳	پارک وحیدیه	۲۳ ۶۳۷	۲۱ ۰۵۹	۱۶ ۸۴۰	۸۷۲	۸ ۷۸۸
شماره ۱۴	پارک وحیدیه "کودکان"	۱۳ ۰۳۰	۴ ۲۴۳	۴ ۵۵۹	۲۴۰	۸ ۵۰۶
شماره ۱۵	شهری	۴۰ ۴۲۴	۱۵ ۲۷۶	۱۰ ۸۱۸	۷۰۲	۷ ۹۴۸
شماره ۱۶	سید خندان جاده قدیم شمیران	۸۱۱	۳۵۲	۴۵۰	۱۵۰	۲۰۰۰

(۱) - از مجموع کتابهای کتابخانه مرکزی تعداد ۲۷۶۱ جلد عربی و ۴۳۱۰ جلد انگلیسی و ۱۰۰۰ جلد

بزیانهای دیگری نیز فارسی است.

مأخذ: اداره کل کتابخانه ها.

جدول ۱۰۴ - فیلمهای تهیه شده لابراتوار وزارت فرهنگ و هنر در سالهای مختلف (حلقه)

سال	فیلم خبری	فیلم مستند	فیلم داستانی	سال	فیلم خبری	فیلم مستند	فیلم داستانی
۱۳۴۱	۶۰	۱۷	۱	۱۳۴۶	۶۰	۲۱	۲
۱۳۴۲	۵۷	۳۲	۲	۱۳۴۷	۵۸	۴۷	۱
۱۳۴۳	۹۱	۲۴	۱	۱۳۴۸	۷۴	۶۳	۱
۱۳۴۴	۵۹	۴۶	۲	۱۳۴۹	۷۰	۸۰	-
۱۳۴۵	۸۲	۴۰	۱	۱۳۵۰	۳۵	۳۸	-

ماخذ، وزارت فرهنگ و هنر.

جدول ۱۰۵ - سینماهای استان مرکزی در سال ۱۳۵۰

شهر	تعداد	نفرگنجایش	شهر	تعداد	نفرگنجایش
تهران	۱۱۸	۱۰۰ ۵۵۳			
کج	۲	۱ ۵۶۰	کاشان	۳	۰۰۰
قزوین	۵	۲ ۴۶۰	ساوه	۱	۰۰۰
ناکستان	۱	۱۶۰	فیروزکوه	۱	۰۰۰
اران	۴	۲ ۳۳۰	ورامین	۱	۰۰۰
خمین	۱	۷۵۰	قم	۱	۰۰۰

ماخذ، وزارت فرهنگ و هنر.

جدول ۱۰۶ - تأثیرهای شهرتهران در سال ۱۳۵۰

شهر	تعداد	نفرگنجایش
تهران	۷	۳۰۴۸

ماخذ، وزارت فرهنگ و هنر.

جدول ۱۰۷ - پروانه های صادره از اداره کل امور سینمایی کشور برای نمایش فیلم در سالهای مختلف

۱۳۵۰	۱۳۴۹	۱۳۴۸	۱۳۴۷	۱۳۴۶	نوع فیلم
۱۹۱	۲۲۸	۲۲۹	۲۵۴	۲۵۲	آنونس
۲۱۹	۲۶۰	۲۹۷	۳۲۶	۲۳۵	تبلیغاتی
۱۸۶	۲۶۷	۲۶۶	۲۴۳	۲۲۲	سفارتخانه ها و انجمنهای فرهنگی و وزارتخانه ها
۱۹	۹۵	۴۶	۳۰	۰	بزیان اصلی
۱۰۷	۱۱۹	۱۰۴	۰	۰	شرکت نفت ایران یان - بکن
۲۴	۲۶	۱۴	۰	۰	کانون فیلم ایران
۰	۳۲	۰	۰	۰	کاخ جوانان
۳۷۵	۳۴۴	۳۶۸	۴۰۴	۴۹۵	فیلمهای اکران اول
۷۸۹	۱۳۹۲	۶۷۰	۹۷۹	۴۲۲	فیلمهای تعدیدی
۴	۱	۹۱	۰	۰	متفرقه

مأخذ: وزارت فرهنگ و هنر.

جدول ۱۰۸ - مقایسه فیلمهای اکران اول در سالهای مختلف

(حقیقه)

۱۳۵۰	۱۳۴۹	۱۳۴۸	۱۳۴۷	۱۳۴۶	کشور
۷۵	۶۳	۶۳	۶۱	۵۵	ایران
۱۳۱	۱۱۳	۱۴۱	۱۷۵	۱۹۸	آمریکا
۱۶	۲۷	۱۹	۸	۱۶	انگلیس
۳۷	۲۱	۱۹	۲۰	۲۷	فرانسه
۴	۲	۸	۵	۱۸	شوروی
۶۷	۶۶	۶۳	۶۱	۱۱۵	ایتالیا
۹	۱۳	۲۸	۳۹	۳۹	هندوستان
۱۲	۱۶	۵	۲	۰	ترکیه
۰	۰	۲	۱	۰	مکزیک
۰	۰	۰	۳	۰	یوگسلاوی
۰	۰	۷	۰	۲	رومانی
۷	۶	۳	۴	۲	متفرقه
۱۷	۱۷	۱۰	۲۵	۲۳	مشترک دو کشور

مأخذ: وزارت فرهنگ و هنر.

جدول ۱۰۹ - تولیدات کارگاههای اداره کل آفرینش هنری تهران در سال ۱۳۵۰

مقدار	کارگاه
۱۲۰۰	زری با: (متر)
۱۰۰۰	کاشی سازی (ظروف مجسمه) (عدد)
۱۸۰	سازهای زهن (دستگاه)
۷۰۰	کاشی سازی (عدد)
۱۰۰	منبت کاری (عدد)
۵۰	میناکاری (عدد)
۰۰۰	خاتم سازی (عدد)
۱۰	نقره کاری (عدد)
۲۰	میناتورونند هیب (قطعه)
۲۰	قالی و گلیم بافی (تخته)
۳۰۰	زرگری (عدد)
۳۰	طرح (تعداد)

ماخذ: وزارت فرهنگ و هنر

جدول ۱۰ - اجرای مرحله اول قانون اصلاحات ارضی در استان مرکزی از بدو شروع تا پایان سال ۱۳۵۰

واحد	تعداد یا میزان	شرح
قریه	۱ ۴۲۹	قرا ^۱ مشمول
مزرعه	۴۱۵	مزارع مشمول
قریه	۱ ۴۱۲	قرا ^۱ تقسیم شده
مزرعه	۳۸۸	مزارع تقسیم شده
قریه	۱۷	قرا ^۱ باقیمانده
مزرعه	۲۷	مزارع باقیمانده
خانوار	۶۹ ۸۹۵	خانوار زراعتی که صاحب آب و ملک شخصی شده اند
هزارریال	۲۸ ۶۹۰	بهای املاک خریداری خالصه
هزارریال	۱ ۴۷۱ ۳۰۲	بهای سایر املاک خریداری شده
هزارریال	۴۸۶ ۴۷۵	پرداختی اصلاحات ارضی بابت قسط اول

مأخذ: وزارت تعاون و امور روستاها

جدول ۱۱ - اجرای مرحله دوم قانون اصلاحات ارضی در استان مرکزی از بدو شروع تا پایان سال ۱۳۵۰

واحد	تعداد یا میزان	شرح
قریه	۵ ۰۰۸	قرا ^۱ مشمول
مزرعه	۲ ۶۵۶	مزارع مشمول
قریه	۵ ۰۰۴	قرا ^۱ خاتمه یافته
قریه	۲ ۶۰۳	مزارع خاتمه یافته
قریه	۴	قرا ^۱ باقیمانده
مزرعه	۵۳	مزارع باقیمانده
نفر	۵۹ ۳۱۷	مالکینی که شخصا ^۱ زراعت میکنند
قریه	۱۰۱	قرا ^۱ شش دانگ مکانیزه
قریه	۵۱۴	قرا ^۱ شش دانگ بایره
قریه	۲۱۰	روستاها تیکه کلا ^۱ باغ است
خانوار	۲۱۲ ۸۴۶	تعداد خانوار زراعتی که تکلیف آنها روشن شده

مأخذ: وزارت تعاون و امور روستاها

جدول ۱۱۲ - اجرای قانون تقسیم و فروش املاک مورد اجاره زارعین در استان مرکزی تا پایان سال ۱۳۵۰

شرح	تعداد بامیزان	واحد
خرده مالکان مشمول شق فروش	۲۳ ۹۳۵	خانوار
خرده مالکانیکه تکلیف قانونی آنها روشن شده	۱۵ ۸۴۸	خانوار
زارعینی که تکلیف قانونی آنها روشن شده	۵۸ ۶۹۵	نفر

ماخذ: وزارت تعاون و امور روستاها.

جدول ۱۱۳ - شرکتهای سهامی زراعی استان مرکزی تا پایان سال ۱۳۵۰

محل و نام شرکت	دهات حوزه عمل	اعضا	سهام	سرمایه شرکت (هزار ریال)
جمع	۱۲	۸۶۲	۲۳ ۳۷۹	۲۳ ۳۷۹
گرمسار	۸	۶۳۸	۱۸ ۱۰۰	۱۸ ۱۰۰
رستم آباد (گرمسار)	۴	۲۲۴	۵ ۲۷۹	۵ ۲۷۹

ماخذ: وزارت تعاون و امور روستاها.

جدول ۱۱۴ - ماشین آلات کشاورزی شرکت سهامی زراعی استان مرکزی تا پایان سال ۱۳۵۰

محل و نام شرکت	جمع	تراکتور	کد بایسن	سایر
جمع	۱۰۶	۱۸	۴	۸۴
گرمسار	۸۶	۱۳	۳	۷۰
رستم آباد (گرمسار)	۲۰	۵	۱	۱۴

ماخذ: وزارت تعاون و امور روستاها.

جدول ۱۱۰ - میزان فلات استان مرکزی در سال ۱۳۵۰

محصول	سطح کاشت (هکتار)	سطح برداشت (هکتار)	مقدار برآورد (تن)	تولید (تن)	عملکرد در هکتار (کیلوگرم)
گندم	۲۷۶ ۲۹۱	۲۷۲ ۶۵۶	۲۲ ۰۰۰	۲۳۰ ۴۵۵	۸۷۸
گندم آبی	۱۵۴ ۲۴۷	۱۵۳ ۱۰۲	۲۳ ۵۹۶	۲۵۷ ۵۸۸	۱ ۶۷۰
گندم دیم	۲۲۲ ۰۴۴	۲۱۹ ۵۵۴	۸ ۴۰۴	۷۲ ۸۶۷	۳۲۸
جو	۸۵ ۱۰۰	۸۳ ۰۰۹	۷ ۷۹۷	۸۹ ۶۶۲	۱ ۰۵۴
جوابین	۴۲ ۳۸۰	۴۱ ۱۶۶	۵ ۸۰۱	۷۲ ۲۹۶	۱ ۷۰۶
جودیم	۴۲ ۷۲۰	۴۱ ۸۸۳	۱ ۶۹۶	۱۷ ۳۶۶	۴۰۶
برنج (شلتوک)	۶۲۵	۶۲۵	۳۴	۸۴۴	۱ ۳۵۱

ماخذ: نشریه نتایج آمارگیری کشاورزی، مرکز آمار ایران

جدول ۱۱۱ - میزان محصولات زراعی صنعتی استان مرکزی در سال ۱۳۵۰

محصول	سطح کاشت (هکتار)	سطح برداشت (هکتار)	مقدار تولید (تن)	عملکرد در هکتار (کیلوگرم)
پنبه	۱۹ ۶۴۷	۱۷ ۶۳۲	۲۴ ۰۴۹	۱ ۲۲۴
چغندر رقند	۱۲ ۴۹۵	۱۲ ۴۸۳	۳۱۸ ۰۲۰	۲۵ ۴۵۲
دانه های روغن	۲۴۱	۲۲۶	۸۳۳	۳ ۴۵۶
توتون و تنباکو	۳۰	۳۰	۴۲	۱ ۴۰۰

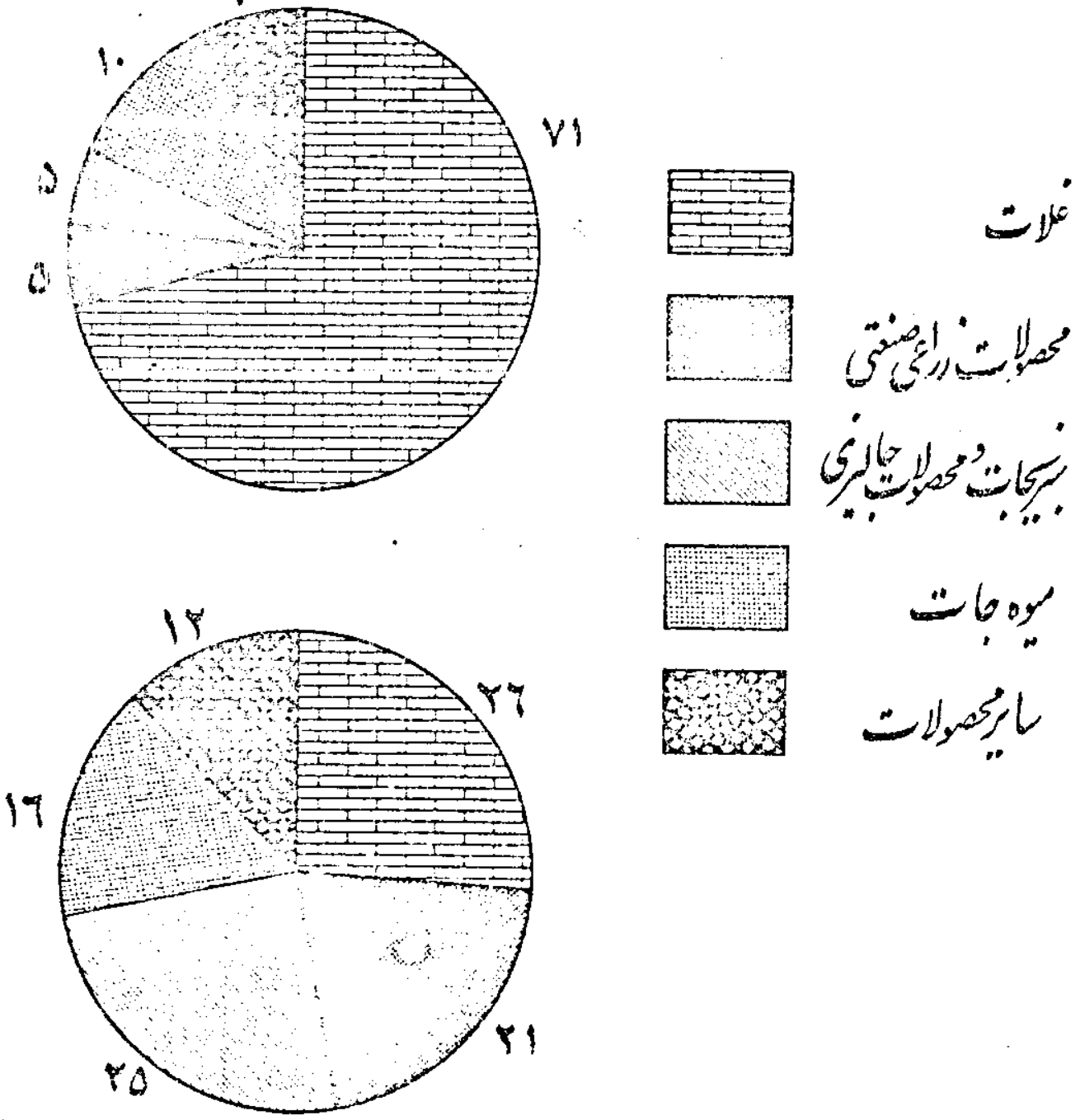
ماخذ: نشریه نتایج آمارگیری کشاورزی، مرکز آمار ایران

جدول ۱۱۲ - میزبجات و جالیز استان مرکزی در سال ۱۳۵۰

محصول	سطح کاشت (هکتار)	سطح برداشت (هکتار)	مقدار تولید (تن)	عملکرد در هکتار (کیلوگرم)
سیب زمینی	۴ ۰۶۱	۴ ۰۱۳	۳۵ ۱۰۵	۸ ۶۴۴
پیاز	۱ ۳۴۲	۱ ۳۳۵	۲۴ ۹۱۰	۱۸ ۵۶۲
گوجه فرنگی	۲ ۱۰۴	۲ ۰۱۷	۳۷ ۰۶۹	۱۷ ۶۱۸
سایر میزبجات	۳ ۰۳۶	۲ ۷۸۵	۵۴ ۹۰۶	۰
جالیز	۲۱ ۶۶۳	۲۱ ۳۷۱	۲۵۷ ۴۹۱	۱۱ ۸۸۶

ماخذ: نشریه نتایج آمارگیری کشاورزی، مرکز آمار ایران

درصد تولید انواع محصولات کشاورزی نسبت به کل تولید استان مرکزی



درصد تولید انواع محصولات کشاورزی نسبت به کل تولید استان مرکزی



جدول ۱۱۸ - سطح کاشت و تولید سایر محصولات استان مرکزی در سال ۱۳۰۰

محصول	سطح کاشت (هکتار)	سطح برداشت (هکتار)	مقدار تولید (تن)	علاوه در هکتار (کیلوگرم)
حبوبات	۱۹ ۸۵۸	۱۷ ۵۸۹	۱۴ ۸۴۳	۷۴۷
زیره	۱۴۷	۱۱۷	۱۶	۱۰۷
علوفه				
پونجه واسپرس	۲۵ ۰۴۸	۲۴ ۸۲۷	۱۱۲ ۳۶۴	۴ ۴۸۶
شبنم	۳ ۸۳۵	۳ ۸۱۷	۱۳ ۷۸۷	۳ ۵۹۵
سایر علوفه	۱۱ ۳۰۰	۱۱ ۱۸۰	۴۱ ۶۷۹	۴ ۳۹۶

ماخذ: نشریه نتایج آمارگیری کشاورزی، مرکز آمار ایران.

جدول ۱۱۹ - درختان میوه استان مرکزی در سال ۱۳۰۰

محصول	کاشت مجتمع		تعداد اصله در کاشت پراکنده (تن)
	تعداد اصله	سطح کاشت (هکتار)	
سیب	۶ ۷۱۷ ۰۵۷	۱۲ ۵۰۱	۲۴ ۷۳۳
سایر میوه‌های دانه دار	۹۸۴ ۹۳۲	۲ ۰۹۹	۴ ۷۵۶
میوه های هسته دار	۶ ۲۰۳ ۴۴۳	۸ ۷۲۶	۱۷ ۴۱۵
انگور	۳۱ ۳۵۷ ۴۹۱	۲۷ ۴۷۲	۱۷۹ ۲۹۲
انجیر، انار و انواع توت	۷۸۹ ۰ ۱۹۷	۱ ۶۹۹	۴۰ ۵۰۱
پسته و بادام	۹۹۰ ۲۵۳	۱ ۹۵۳	۳ ۵۲۴
گردو و فندق	۳۲۷ ۸۹۵	۶۲۲	۲ ۲۶۶
زیتون	۳۸۳ ۴۵۴	۷۶۰	۸۲۹

ماخذ: نشریه نتایج آمارگیری کشاورزی، مرکز آمار ایران.

جدول ۱۲۰ - فروش انواع مختلف کود شیمیایی در استان مرکزی سال ۱۳۵۰ (واحد: تن)

ماه	جمع	اوره	نیترات د آمونیم	سوپرفسفات تریپل	فسفات آمونیم	کود مخلوط	سولفات د پتاس	سولفات د آمونیم
۱۳۵۰	۲۷ ۶۸۷	۱۳ ۴۰۸	۴ ۱۳۳	۳ ۹۶۱	۴ ۴۵۹	۱ ۰۵۱	۱۰۰	۵۷۵
فروردین	۲ ۷۶۹	۱ ۳۵۰	۸۸۸	۲۹۰	۳۷	۱۸۶	۱۸	۰
اردیبهشت	۲ ۴۶۴	۱ ۱۷۳	۴۵۸	۵۰۰	۵	۳۱۹	۹	۰
خرداد	۲ ۴۹۷	۱ ۶۸۵	۳۲۹	۲۵۱	۲۵	۲۰۵	۲	۰
تیر	۵ ۷۱۶	۳ ۶۰۲	۲۴۲	۲۳۹	۱ ۵۰۷	۱۲۲	۴	۰
مرداد	۱ ۳۸۶	۶۲۷	۳۱۹	۳۳۱	۴۴	۶۲	۳	۰
شهریور	۲ ۱۲۹	۹۰۸	۲۴۳	۹۵	۸۳۱	۳۸	۳	۱۱
مهر	۱ ۷۲۲	۳۸۹	۲۳۲	۶۰۰	۲۲۶	۳۴	۲	۲۳۹
آبان	۱ ۲۱۹	۱۲۵	۸۶	۶۷۷	۲۲	۱	۶	۲۹۸
آذر	۱ ۰۲۱	۱۷۶	۲۶۲	۵۲۶	۲۱	۲۵	۰	۱۱
دی	۱ ۸۱۲	۱ ۶۲۵	۷۴	۶۱	۲۵	۵	۶	۱۶
بهمن	۲ ۸۲۸	۹۰۳	۷۱۱	۲۳۲	۹۰۳	۲۹	۵۰	۰
اسفند	۲ ۱۲۴	۸۴۵	۲۸۹	۱۵۹	۸۱۳	۱۷	۱	۰

مأخذ: شرکت سهامی پخش کود شیمیایی

جدول ۱۲۱ - فروش کود شیمیایی در استان مرکزی وسیله واسطه های شرکت سهامی پخش کود شیمیایی در سال ۱۳۵۰

ماه	واسطه های فروش					
	جمع	کارگزاران	فروشندهگان	جریان طرحها	شرکتهای تعاونی	کارخانجات تند
۱۳۵۰	۲۷ ۶۸۷	۱ ۱۳۸	۱۱ ۰۰۵	۷ ۹۹۱	۲ ۰۷۹	۳ ۸۲۵
فروردین	۲ ۷۶۹	۲۸۵	۱ ۹۵۴	۵۶	۳۷۰	۰
اردیبهشت	۲ ۴۶۴	۳۲۴	۱ ۳۱۲	۴۶۲	۳۳۷	۰
خرداد	۲ ۴۹۷	۸۱	۱ ۸۲۱	۱۱۳	۱۷۹	۲۷۵
تیر	۵ ۷۱۶	۷۵	۱ ۲۴۳	۴ ۱۶۷	۱۲۹	۶۵
مرداد	۱ ۳۸۶	۳۷	۹۹۹	۰	۵۰	۳۰۰
شهریور	۲ ۱۲۹	۱۲۶	۷۹۱	۱۰۴۰	۱۰۵	۰
مهر	۱ ۷۲۲	۱۷	۹۹۴	۵۶	۵۰	۳۵
آبان	۱ ۲۱۹	۱۳	۵۱۵	۰	۶	۶۵۰
آذر	۱ ۰۲۱	۳	۳۹۵	۶۰	۰	۰
دی	۱ ۸۱۲	۲۴	۱۹۵	۰	۰	۱۵۰۰
بهمن	۲ ۸۲۸	۳۹	۳۴۲	۱ ۶۰۱	۱۹۲	۶۰۰
اسفند	۲ ۱۲۴	۱۱۴	۴۴۴	۴۳۶	۶۶۱	۴۰۰

مأخذ: شرکت سهامی پخش کود شیمیایی

جدول ۱۲۲ - محصولات عمده کشاورزی شرکت سهامی زراعی گرمسار

نوع محصول	سطح زیرکشت (هکتار)	تولید (تن)	بذر (کیلو)	عملکرد در هکتار (کیلو)
گندم	۹۵۰	۲۰۱۹	۱۴۰۶۰۱	۲۱۲۵
جو	۲۵۰	۷۱۱	۴۴۳۲۲	۲۸۴۵
بنه	۵۵۰	۷۷۳	۳۲۷۷۰	۱۴۰۵
خریزه	۴۵۰	۳۱۱۴	۰	۶۹۲۰
هندوانه و طالبی	۱۰	۹۲	۴۸	۹۲۱۸
پونجه	۵	۶۰	۱۵	۱۲۰۴۲
خشخاش	۲۵	۱	۰	۲۳

ماخذ: وزارت تعاون و امور روستاها.

جدول ۱۲۳ - تولید نهال اصلاح شده توسط سازمان عمران قزوین در سالهای مختلف

نوع نهال	۱۳۴۶	۱۳۴۷	۱۳۴۸	۱۳۴۹	۱۳۵۰
سیب	۱۷۰۰۰۰	۸۹۲۷۰	۱۰۳۱۴۹	۳۸۰۰۰	۵۸۷۰۰
گلابی	۴۰۰۰۰	۲۵۵۸۲	۴۱۲۲۸	۱۸۰۰۰	۱۷۸۰۰
هلو	۲۰۰۰۰	۳۷۹۸۹	۹۱۰۲۰	۸۰۰۰	۲۷۲۰۰
انگور	۰	۳۹۴۲۰	۴۸۵۸۹	۱۰۰۰۰۰	۲۴۳۰۰۰
پسته	۰	۰	۹۵۱۵	۲۰۰۰۰	۲۱۰۰۰
بادام و فیره	۰	۱۰۷	۰	۰	۴۴۰۰
تبریزی	۲۶۵۰۰۰	۹۰۰۰	۱۶۶۸۵۲	۲۵۰۰۰	۵۵۰۰۰

ماخذ: سازمان عمران قزوین.

جدول ۱۲۴ - فعالیت کشاورزی سازمان

۱۳۴۵	از شروع صن ۱۳۴۴ تا	نوع فعالیت
۵۴۷۶	۲۵۷۶	احیاء اراضی در برنامه توسعه کشت یا آبیاری (هکتار)
۱۳۰۹	۹۰۳	احداث باغات میوه (هکتار)
.	.	احیاء واحداث باغات انگور (هکتار)
۲۷۰	۲۷۰	مزارع آزمایشی و خزانه نهال میوه (هکتار)
۷۰۵۵	۳۷۴۹	جمع اراضی احیاء شده در برنامه توسعه آبیاری (هکتار)
۶۳۸۴	۴۱۷۱	جمع کشاورزان شاغل در برنامه توسعه آبیاری (خانوار)
۸۳	۵۵	قرا' تحت برنامه توسعه آبیاری (رقبه)
۹۹	۶۰	چاههای آب مورد بهره برداری کشاورزی (حلقه)
۱۱	.	قرا' تحت برنامه دامداری و پرورش دام (رقبه)

• مآخذ : سازمان عمران قزوین

جدول ۱۲۵ - قیمت تولید و هزینه زراعتهای

نام محصول	سطح زیر کشت (هکتار)	مقدار محصول (تن)		قیمت تولید، محصول (هزارریال)	
		اصلی	فرعی	اصلی	فرعی
گندم (۱)	۴۱۱۶/۷	۱۲۳۲۶	۱۲۳۲۶	۱۸۷۵۱/۰	۱۲۳۲۶
جو (۱)	۱۵۷۹	۵۰۱۲	۵۰۱۲	۲۵۲۲۶/۰	۵۰۱۲
چغندر رقند	۲۴۰۳/۵	۷۱۲۶۶	.	۱۰۰۴۷۰/۰	.
نخود (۱)	۵۳۳	۹۷۰	۶۴۷	۱۹۴۰۶/۰	۶۴۷
دانه سورگم (۱)	۳۰۹	۳۰۰۶	۳۰۰۶	۲۱۰۴۵/۰	۳۰۰۶
آفتابگردان	۱۵۵	۱۳۳/۷	.	۱۷۶۳/۹	.
لوبیا (۱)	۲۰	۱۵/۵	۸/۶	۶۵۷/۲	۸/۶
ذرت (۱)	۳۶	۵۸/۵	۳۹/۰	۴۶۷/۸	۳۹/۰
ذرت خوشه ای	۴	۹۷/۶	.	۹۷/۶	.
سیب زمینی	۲۴۴/۵	۴۴۱۲	.	۳۲۹۹۰/۰	.
کوجه فرنگی	۲۲۰	۷۰۷۹	.	۱۴۶۹۰/۰	.
پیاز	۳۹	۱۰۴۸/۵	.	۲۰۹۷/۰	.
هندوانه	۳۶۹	۴۳۳۵	.	۸۶۷۰/۰	.
پونجه	۷۰۳/۵	۴۹۳۲	.	۱۴۷۹۵/۰	.

(۱) - محصول فرعی گاه است
• مآخذ : سازمان عمران قزوین

عمران قزوین در سالهای مختلف

۱۳۵۱ (پیش بینی)	۱۳۵۰	۱۳۴۹	۱۳۴۸	۱۳۴۷	۱۳۴۶
۲۲ ۱۶۹	۲۰ ۳۳۸	۱۶ ۸۱۷	۱۳ ۳۷۱	۲۰ ۴۵۶	۸ ۲۸۲
۱ ۸۲۰	۱ ۶۲۲	۱ ۶۰۱	۱ ۵۴۹	۱ ۴۴۰	۱ ۴۰۶
۱ ۸۵۳	۱ ۰۰۰	۹۸۹	۶۵۰	۲۰۰	۲۹
۴۰۴	۳۲۶	۲۳۵	۲۸۰	۲۸۰	۲۲۸
۲۲ ۲۴۶	۲۳ ۲۸۱	۱۹ ۶۴۲	۱۵ ۸۵۰	۱۲ ۳۷۶	۱۰ ۰۰۰
۱۰۰ ۱۷	۹ ۶۲۵	۹ ۵۰۶	۸ ۸۰۶	۷ ۷۴۶	۶ ۸۷۸
۱۲۰	۱۱۶	۱۱۲	۱۱۱	۱۰۵	۹۲
۲۶۲	۲۴۲	۲۰۳	۱۸۷	۱۴۰	۱۲۶
۷۳	۳۹	۲۴	۳۴	۲۳	۱۵

عمده سازمان عمران قزوین در سالهای مختلف

هزینه (هزارریال)

آب	بذر	سوم	کود شیمیایی	ماشین آلات	
				کمیابین	تراکتور
۹۰۶۰/۰	۲۸۱۱/۰	۵۷/۰	۵ ۴۱۷/۰	۶۱۲/۰	۴ ۲۷۱/۰
۳ ۱۱۱	۸۹۷	۱۱۳	۱ ۴۸۱	۱۴۷	۱ ۳۹۵
۲۱-۲۸	.	۱۰۹	۱۳۵۲	.	۷ ۲۷۹
۱ ۲۵۱	۳۹۱	۳۵۸	۷۲۳	.	۱ ۸۹
۳ ۶۷۲	۷۳۰	.	۱ ۸۶۵	۳۳۷	۱ ۶۲۳
۳۷۶/۶	۲۹/۶	۳	۱ ۸۱/۷	۲۸/۸	۲۹۳/۵
۱۲۱/۸	۵۴/۵	۱۳/۱	۴۸/۱	.	۳۱/۶
۱۸۶/۷	۹۲/۶	.	۱ ۷۱/۲	۱۴/۳	۶۸/۶
۱۴/۵	۱/۲	.	.	.	۴/۵
۱ ۴۸۹	۲ ۹۳۶	۴۵	۷۲۴	.	۴۸۱
۱ ۸۳۶	۳۳۴	۵۵	۱۰۰۱	.	۴۳۳
۳۵۴/۷	۱۰۸	۵۴/۰	۱۰۷/۴	.	۳/۳۵
۷۹۲/۲	۳/۱۳	۷/۶	۱۳۶/۷	.	۱۹۵/۵
۴۹۱۰	۴۴۷	۱۴۶	۷۱۶	.	۶۳۶

جدول ۱۲۶ - فعالیتهای شعب بانک تعاون کشاورزی در استان مرکزی در سالهای ۱۳۴۱ و ۱۳۵۰

مبلغ وصول شده (میلیون ریال)		وامها و اعتبارات پرداختی				شهرستان
		۱۳۵۰		۱۳۴۱		
۱۳۵۰	۱۳۴۱	مبلغ (میلیون ریال)	تعداد	مبلغ (میلیون ریال)	تعداد	
۱ ۴۲۶/۰	۲۷۵/۹	۱ ۰۹۲/۷	۱۹ ۲۵۸	۲۸۸/۸	۱۲ ۸۸۹	کل استان
۲۸۶/۳	۱۰۰/۸	۷۲/۷	۱ ۴۶۴	۶۸/۷	۷۷۸	تهران
۱۹۶/۴	۲۱/۳	۲۰۳/۹	۲ ۵۷۷	۲۱/۸	۱ ۷۸۶	اراک
۳۶/۰	۴/۰	۲۳/۳	۲ ۵۸۹	۱/۹	۲۲۹	تفروش
۴۳/۶	۰	۳۳/۰	۷۱۴	۰	۰	خمین
۶۲/۴	۱۰/۸	۶۰/۴	۲ ۰۴۰	۱۱/۳	۳۹۴	دماوند
۵۳/۳	۰	۲۹/۶	۳۳۴	۰	۰	ری
۵۷/۵	۱۴/۶	۴۱/۱	۸۰۱	۱۲/۶	۳۶۳	ساوه
۲۲۷/۴	۱۸/۷	۲۳۴/۹	۱ ۴۶۴	۳۱/۷	۴ ۱۴۷	قزوین
۵۹/۶	۱۶/۱	۴۵/۸	۱ ۰۳۵	۲۲/۲	۸۰۶	قم
۱۰۲/۷	۱۳/۹	۸۴/۹	۲ ۷۶۱	۲۴/۲	۱ ۵۳۵	کاشان
۲۲۳/۸	۶۳/۵	۱۶۷/۳	۱ ۶۸۵	۷۶/۸	۲ ۰۵۰	کرج
۳۸/۸	۷/۱	۳۰/۵	۵۲۸	۹/۷	۲۸۰	کرباسار
۳۸/۲	۶/۱	۴۴/۳	۱ ۲۶۶	۷/۹	۵۲۰	محلات

ماخذ: بانک تعاون کشاورزی ایران

جدول ۱۲۷ - انواع دام و طیور استان مرکزی در سال ۱۳۵۰ (واحد: رأس)

تعداد	دام یا طیور	تعداد	دام
۳۰۴۱	شتر (نفر)	۳۰۳ ۴۸۷	گاو کساله
۱۳۹ ۸۷۵	خوک	۲ ۲۶۲ ۳۵۳	گوسفند بیره
۹۲۰ ۳۶۷	مرغ (قطعه)	۱ ۲۴۸ ۹۷۲	بز و بزغاله
۸۵ ۸۲۶	خروس (قطعه)	۲ ۸۰۳	گاو میش
۶۰۰ ۴۷۶	جوجه (قطعه)	۱۸۴ ۸۴۳	الاغ
۱۶ ۲۶۲	سایر ماکیان (قطعه)	۳ ۲۹۲	اسب و مادیان
		۸ ۴۴۲	ناضرواستر

ماخذ: نتایج آمارگیری کشاورزی، مرکز آمار ایران.

جدول ۱۲۸ - متوسط قیمت بکر رأس انواع دام در مناطق روستایی استان مرکزی در سال ۱۳۵۰

قیمت (ریال)	دام	قیمت (ریال)	دام
۶۵۲	بیره نر	۱ ۵۸۳	گوساله نر
۶۳۶	بیره ماده	۱ ۶۴۱	گوساله ماده
۱ ۵۳۹	گوسفند نر یکساله و بیشتر	۵ ۹۵۸	گاو نر و دوساله و بیشتر
۱ ۲۴۰	گوسفند ماده یکساله و بیشتر	۷ ۱۰۸	گاو ماده دوساله و بیشتر
۳۵۲	بزغاله نر	۰	بچه گاو میش نر
۳۷۵	بزغاله ماده	۳ ۰۴۵	بچه گاو میش ماده
۷۵۱	بز نر یکساله و بیشتر	۰	گاو میش نر دوساله و بیشتر
۸۹۷	بز ماده یکساله و بیشتر	۷ ۱۰۶	گاو میش ماده دوساله و بیشتر

ماخذ: نشریه نتایج آمارگیری کشاورزی، مرکز آمار ایران.

جدول ۱۲۹ - تولید و ارزش فرآورده های خوراکی و غیر خوراکی دام استان مرکزی در سال ۱۳۵۰

فرآورده	تولید (تن)	ارزش (هزارریال)	فرآورده	تولید (تن)	ارزش (هزارریال)
شیر نخماکیان	۱۴۱ ۹۷۵	۱ ۵۶۱ ۷۲۵	پشم مووکرک	۱ ۲۶۵	۱۱۲ ۵۸۵
	۱۳۵ ۷۶۳	۴۵۶ ۹۱۰		۱۷۴	۵ ۹۱۶

ماخذ: نتایج آمارگیری کشاورزی، مرکز آمار ایران

جدول ۱۳۰ - متوسط قیمت یک کیلوگرم فرآورده های دام استان مرکزی در سال ۱۳۵۰

فرآورده	متوسط قیمت (ریال)	فرآورده	متوسط قیمت (ریال)
شیر	۱۱	پشم	۸۹
کره	۱۸۸	مو	۲۴
روغن	۲۲۹		۶۶

ماخذ: نشریه نتایج آمارگیری کشاورزی، مرکز آمار ایران

جدول ۱۳۱ - تعداد و وزن گشتار انواع دام استان مرکزی در سال ۱۳۵۰

دام	تعداد (رأس)	درصد	وزن (تن)	درصد
گوسفند و بروه	۱ ۸۶۷ ۹۴۹	۳۵/۱	۲۹ ۷۱۹	۳۱/۵
بز و بزغاله	۹۴۶ ۱۳۸	۳۱/۶	۱۰ ۴۷۴	۲۸/۱
گاو و گوساله	۲۸۳ ۰۷۳	۳۷/۴	۲۰ ۳۴۲	۲۹/۶
گاو میش	۵۵ ۹۳۸	۷۷/۲	۵ ۸۲۱	۶۴/۲
شتر	۷ ۳۶۲	۳۸/۳	۵۷۶	۲۲/۱
خوک	۲۰ ۱۸۲	۹۹/۳	۱ ۳۲۲	۹۹/۴

ماخذ: نشریه آمار گشتار دام گشتار کاههای کشور، مرکز آمار ایران

جدول ۱۲۲ - تعداد کشتار انواع دام بتفکیک فصل و ماه در حوزه عمل شهرداریهای
استان مرکزی سال ۱۳۵۰
(واحد: رأس)

نصرت و ماههای سال	گوسفند و بیره	بزرگسال	گا و گوساله	کاویش	شتر	خوک
۱۳۰	۱ ۸۶۷ ۹۴۹	۹۴۶ ۱۳۸	۲۸۳ ۰۷۲	۵۵ ۹۳۸	۷ ۳۶۲	۲۰ ۱۸۲
بهار	۴۲۵ ۶۵۶	۲۱۰ ۱۳۳	۶۷ ۸۲۰	۱۳ ۹۲۸	۱ ۷۱۴	۴ ۱۳۹
فروردین	۹۲ ۱۵۸	۲۶ ۲۶۵	۲۲ ۳۱۲	۴ ۴۸۷	۵ ۶۹	۱ ۴۲۷
اردیبهشت	۱۴۳ ۴۴۸	۷۹ ۶۳۸	۲۱ ۹۷۵	۴ ۶۱۰	۵ ۷۰	۱ ۳۶۶
خرداد	۱۹۰ ۰۵۳	۱۰۴ ۲۳۰	۲۳ ۵۳۳	۴ ۸۳۱	۵ ۷۵	۱ ۳۸۶
تابستان	۵۱۴ ۷۱۳	۲۸۰ ۷۲۷	۶۴ ۶۹۰	۱۳ ۲۵۸	۱ ۵۸۹	۴ ۷۰۴
تیر	۱۸۶ ۶۱۱	۹۶ ۸۸۲	۲۱ ۲۷۶	۴ ۵۱۴	۴ ۵۵	۱ ۳۱۴
مرداد	۱۵۶ ۰۷۵	۴۹ ۵۱۳	۱۹ ۲۵۱	۳ ۹۵۰	۴ ۷۶	۱ ۴۳۱
شهریور	۱۷۲ ۰۲۷	۱۳۴ ۳۳۱	۲۴ ۰۶۳	۴ ۷۹۴	۶ ۵۸	۱ ۹۵۹
پائیز	۵۰۲ ۱۵۸	۳۰۹ ۰۳۹	۷۵ ۳۵۶	۱۴ ۸۲۴	۲ ۰۳۲	۵ ۶۲۹
مهر	۱۶۲ ۷۹۹	۱۱۴ ۴۹۳	۲۴ ۰۲۵	۴ ۸۶۹	۵ ۹۹	۱ ۷۵۹
آبان	۱۶۱ ۸۵۰	۱۱۵ ۲۱۰	۲۵ ۲۳۸	۴ ۹۹۳	۷ ۵۱	۱ ۴۸۳
آذر	۱۷۷ ۵۰۹	۷۹ ۳۳۶	۲۶ ۰۹۳	۴ ۹۶۲	۶ ۸۲	۲ ۳۸۷
زمستان	۴۲۵ ۴۱۹	۱۴۶ ۲۳۹	۷۵ ۲۰۷	۱۳ ۹۲۸	۲ ۰۲۷	۵ ۷۱۰
دی	۱۵۸ ۲۶۹	۶۷ ۶۹۸	۲۶ ۲۷۲	۴ ۸۹۱	۶ ۶۴	۱ ۷۵۹
بهمن	۱۰۷ ۷۲۵	۴۰ ۲۵۲	۲۳ ۸۶۴	۴ ۴۰۲	۶ ۷۵	۱ ۸۰۶
اسفند	۱۵۹ ۴۲۵	۳۸ ۲۸۹	۲۵ ۰۷۱	۴ ۶۳۵	۶ ۸۸	۲ ۱۴۵

ماخذ: نشریه آمار کشتار دام کشتارگاههای کشور، مرکز آمار ایران

جدول ۱۳۳ - تعداد کشتارانواع دام در حوزة عمل شهردارنهبای استان مرکزی سال ۱۳۵۰ (واحد: رأس)

خوك	شتر	گاو میش	گاو و گوساله	بز و بزغاله	گوسفند و برة	نام شهرداری بتفكيك شهرستان
۲۰ ۱۸۲	۷ ۳۶۲	۵۵ ۹۳۸	۲۸۳ ۰۷۳	۱۴۶ ۱۳۸	۱ ۸۶۷ ۹۴۹	جمع كل
۲۰ ۱۸۲	۷ ۲۹۱	۵۴ ۸۸۲	۲۲۰ ۷۲۲	۵۰۹ ۱۷۱	۱ ۴۰۲ ۰۲۵	شهرستان تهران
۲۰ ۱۸۲	۷ ۲۸۹	۵۴ ۸۸۲	۲۱۹ ۱۴۲	۵۰۵ ۲۶۰	۱ ۳۸۵ ۲۹۰	شهرداری تهران
.	.	.	۱ ۰۵۱	۲ ۳۴۷	۱۰ ۹۸۵	شهرداری ورامین
.	۲	.	۵۲۹	۱ ۵۶۴	۳ ۲۲۸	شهرداری پیشوا
.	۲ ۵۲۲	شهرداری ایوانکی
.	شهرداری کن
.	۱۵	.	۶ ۶۷۳	۷۴ ۹۰۶	۱۲۲ ۰۱۲	شهرستان قزوین
.	۱۵	.	۵ ۶۸۰	۷۴ ۷۶۱	۱۱۵ ۷۳۸	شهرداری قزوین
.	.	.	۹۸۷	۱۴۸	۲ ۶۳۷	شهرداری تاکستان
.	.	.	۶	.	۱ ۸۳۳	شهرداری آج
.	۱ ۸۰۴	شهرداری آبیک
.	.	.	۵ ۸۳۷	۳۳ ۶۷۶	۴ ۳۲۴	شهرستان رازک
.	.	.	۵ ۷۳۵	۳۲ ۶۹۰	۴۰ ۵۷۶	شهرداری آران
.	.	.	۱۰۲	۹۸۶	۲ ۷۵۸	شهرداری شاه زند
.	۳۱	۲	۳ ۲۳۸	۶۵ ۰۷۰	۲۶ ۹۳۶	شهرستان کاشان
.	.	.	۲ ۷۲۰	۶۰ ۶۴۲	۲۰ ۳۳۱	شهرداری کاشان
.	۲۲	۲	۴۶۳	۲ ۴۲۵	۳ ۷۳۷	شهرداری آران
.	۹	.	۱۱۰	۱ ۳۴۱	۲ ۳۸۲	شهرداری بیدگل
.	.	.	۴۵	۶۶۲	۴۸۶	شهرداری نصر
.	شهرداری نیاسر
.	.	.	۷ ۸۸۵	۱۴۸ ۰۰۸	۲۱ ۷۵۷	شهرستان قم
.	.	.	۷ ۸۸۵	۱۴۸ ۰۰۸	۲۱ ۷۵۷	شهرداری قم
.	۱	۱۰ ۱۵	۳۴ ۶۶۶	۸۰ ۴۰۸	۱۸۸ ۰۵۵	شهرستان کرج
.	.	۱۰ ۱۵	۳۴ ۰۳۷	۷۸ ۱۸۶	۱۷۱ ۸۸۰	شهرداری کرج
.	.	.	۵۳۰	۱ ۱۷۸	۱۵ ۰۹۸	شهرداری شهریار
.	۱	.	۱۳۲	۱۰ ۴۴	۱۰ ۷۷	شهرداری اشتهارد
.	.	.	۴	.	۴ ۳۴۴	شهرستان شمیرانات
.	شهرداری شمیران
.	.	.	۴	.	۴ ۳۴۴	شهرداری اوشان - قشم - میگون
.	۱۸	۳۹	۱ ۵۷۹	۱۰ ۸۶۲	۱۱ ۴۴۵	شهرستان ساوه
.	۱۷	۳۹	۱ ۵۶۲	۱۰ ۲۳۶	۱۰ ۹۶۵	شهرداری ساوه
.	۱	.	۱۷	۶۲۶	۴۸۰	شهرداری مامونیه

دنباله جدول ۱۳۳ - تعداد کشتار انواع دام در حوزه عمل شهرداریهای استان مرکزی سال ۱۳۵۰ (واحد: رأس)

نام شهرداری بتفکیک شهرستان	گوسفند پیره	بزوزغال	گاوگوساله	گاو میش	شتر	خوک
شهرستان دماوند	۲۵ ۵۰۶	۹ ۱۰۰	۱۰۸۴	۰	۲	۰
شهرستان دماوند	۹ ۵۸۲	۳ ۲۴۸	۴۸۹	۰	۲	۰
شهرستان فیروزکوه	۱۰ ۸۴۱	۳ ۸۲۰	۴۸۵	۰	۰	۰
شهرستان کیلان	۱ ۸۲۵	۰	۰	۰	۰	۰
شهرستان فیروزکوه	۳ ۲۰۸	۲ ۰۳۲	۱۱۰	۰	۰	۰
شهرستان محلات	۶ ۶۹۰	۵ ۵۹۸	۷۰۳	۰	۰	۰
شهرستان محلات	۴ ۲۵۴	۳ ۶۶۲	۴۲۱	۰	۰	۰
شهرستان دلپجان	۱ ۸۲۴	۱ ۱۵۹	۲۸۲	۰	۰	۰
شهرستان نراق	۶۱۲	۷۷۷	۰	۰	۰	۰
شهرستان آبگرم	×	×	×	×	×	×
شهرستان نقرش	۴ ۵۳۸	۳ ۲۸۷	۲۴۲	۰	۰	۰
شهرستان نقرش	۳ ۳۹۴	۱ ۹۴۶	۱۶۸	۰	۰	۰
شهرستان آشتیان	۱ ۱۴۴	۱ ۳۴۱	۷۴	۰	۰	۰
شهرستان گرمسار	۳ ۹۳۲	۴ ۴۷۷	۱۶۵	۰	۴	۰
شهرستان گرمسار	۲ ۹۲۴	۳ ۴۲۳	۱۵۸	۰	۰	۰
شهرستان ارادان	۱ ۰۰۸	۱ ۰۵۴	۷	۰	۴	۰
شهرستان خمین	۷ ۳۷۵	۱ ۵۷۲	۱۴۲	۰	۰	۰
شهرستان خمین	۷ ۳۷۵	۱ ۵۷۲	۱۴۲	۰	۰	۰
شهرستان ری	۰	۰	۰	۰	۰	۰
شهرستان ری	۰	۰	۰	۰	۰	۰
شهرستان کوی نهم آبان	۰	۰	۰	۰	۰	۰

مأخذ: نشریه آمار کشتار دام کشتارگاههای کشور، مرکز آمار ایران *

جدول ۱۳۴ - میانگین وزن یک رأس لاشه انواع دام استان مرکزی در سالهای مختلف (واحد: کیلوگرم)

سال	گوسفند پیره	بزوزغال	گاوگوساله	گاو میش	شتر	خوک
۱۳۴۷	۱۹	۱۴	۹۵	۰۰۰	۹۰	۶۶
۱۳۴۸	۱۸/۹	۱۲/۵	۸۳	۱۰۰/۳	۱۰۵/۷	۵۶
۱۳۴۹	۲۰/۳۹	۱۳/۸۹	۸۸/۰۴	۸۸/۲۷	۱۰۶/۲۴	۶۳/۲۳
۱۳۵۰	۱۵/۹۱	۱۱/۰۷	۷۱/۸۶	۱۰۴/۰۶	۷۸/۲۳	۶۵/۵۱

مأخذ: نشریه آمار کشتار دام کشتارگاههای کشور، مرکز آمار ایران *

جدول ۱۳۵ - قیمت عمده فروشی یک کیلوگوشته انواع دام استان مرکزی بر حسب ماه و سال ۱۳۵۰ (واحد: ریال)

شماره	گاو میش	گاو و گوساله	بز و بزغاله	گوسفند و بچه	ماه
.....	۶۲/۰	۵۸/۰	۸۲/۷	۸۶/۶	فروردین
...	۶۲/۰	۶۰/۳	۸۶/۲	۸۹/۵	اردیبهشت
...	...	۵۶/۹	۸۱/۰	۸۳/۹	خرداد
۴۰/۰	...	۵۵/۶	۷۷/۲	۷۹/۵	تیر
۴۰/۰	۶۲/۰	۵۴/۶	۷۴/۸	۸۰/۰	مرداد
...	۶۰/۰	۵۱/۸	۷۷/۷	۸۰/۳	شهریور
...	۵۵/۰	۵۵/۳	۸۰/۵	۸۰/۶	مهر
...	۴۸/۰	۵۶/۲	۷۹/۵	۸۲/۴	آبان
...	۵۰/۰	۵۷/۰	۸۰/۵	۸۳/۲	آذر
...	۴۷/۰	۵۸/۳	۸۲/۹	۸۵/۳	دی
...	۵۰/۰	۶۱/۸	۸۸/۴	۹۰/۴	بهمن
...	۶۰/۰	۶۱/۴	۸۶/۴	۹۰/۵	اسفند

مأخذ: نشریه آمار کشاورزی دام کشاورگانهای کشور، مرکز آمار ایران.

جدول ۱۲۶ - پروارشدی کوسفند توسط سازمان عمران قزوین در سال ۱۳۵۰

مدت پروار (روز)	متوسط وزن هر رأس به کیلو		تعداد	نوع دام - قریه
	بعد از پروار	قبل از پروار		
				بهره
۶۲	۳۸/۷۰	۲۰/۳۶	۲۳۷	ناصرآباد
۵۶	۴۲/۲۷	۲۲/۱۵	۴۹۲	قره باغ
۵۵	۴۰/۶۰	۱۸/۰۴	۱۲۴	ورسبج
۶۱	۴۴/۵۴	۲۳/۰۰	۱۸۲	پیروسفان
۶۱	۴۸/۱۳	۳۱/۰۷	۴۶	حسن آباد
۷۵	۴۱/۶۷	۲۴/۶۷	۱۹۸	الوند
۶۸	۳۹/۱	۲۰/۲۰	۱۴۷	زرجرد
				میش
.	.	.	.	ناصرآباد
.	.	.	.	قره باغ
۵۵	۴۴/۷۵	۲۴/۵۱	۱۳۳	ورسبج
۶۱	۵۶/۵۹	۳۱/۱۵	۴۵۲	پیروسفان
۶۰	۵۱/۷۴	۳۳/۰۸	۲۰۵	حسن آباد
۷۵	۵۴/۳۸	۳۲/۱۰	۱۴۶	الوند
۶۸	۵۱/۳۵	۳۰/۵۶	۱۲۰	زرجرد

مأخذ: سازمان عمران قزوین

جدول ۱۲۷ - طول خطوط اصلی راه آهن دولتی ایران در استان مرکزی سال ۱۳۵۰

نوع تراورس	نوع ریل						ناحیه
	بتونی	آهنی	چوبی	۵۰ آر	۲۲ یو	۲۲	
۵۹	۲۲۹	۲۳۹	۰	۱۹۴	۲۲۳	۵۲۷	تهران
۳۴	۲۸۴	۶۷	۶۷	۲۹۳	۲۵	۳۸۵	اراک

• مأخذ: وزارت راه - راه آهن دولتی ایران

جدول ۱۲۸ - گذرگاههای راه آهن دولتی ایران در استان مرکزی سال ۱۳۵۰

روگذر	زیرگذر	راه بند مکانیکی	راه بند دستی	بندین راه بند	جمع	ناحیه
۱۸	۲۷	۲۳	۳۹	۶	۱۱۳	تهران
۶	۲	۱۱	۲	۲	۲۳	اراک

• مأخذ: وزارت راه - راه آهن دولتی ایران

جدول ۱۲۹ - تعداد تونل ولبهای راه آهن دولتی ایران در استان مرکزی سال ۱۳۵۰

پل								تونل		ناحیه	
روگذر	زیرگذر	سیفونی	هلالی ضریح	سنگی	طاقی	آهنی	فرش	لوله سیمانی	طول تونل (متر)		تعداد
۱۸	۲۷	۲	۹۳	۱۲	۴۳	۱۰۸	۷۱۱	۹۸۸	۳ ۶۱۰	۱۹	تهران
۶	۲	۰	۲۸۴	۰	۱۶	۰	۵۱۶	۲۹	۱ ۶۵۸	۹	اراک

• مأخذ: وزارت راه - راه آهن دولتی ایران

جدول ۱۴۰ - حمل مسافر و کیلومتر طی شده قطارهای مسافری نواحی راه آهن استان مرکزی در سالهای ۱۳۴۹ و ۱۳۵۰

ناحیه اراک		ناحیه تهران		شرح
۱۳۵۰	۱۳۴۹	۱۳۵۰	۱۳۴۹	
۴۳۱ ۱۱۰	۴۴۱ ۳۴۳	۸۰۱ ۹۱۱	۹۲۸ ۵۱۴	مسافت طی شده (کیلومتر)
۱۹۳ ۵۷۲	۲۱۷ ۲۹۱	۱ ۱۲۳ ۴۲۷	۱ ۱۶۷ ۸۵۵	مسافر حمل شده (نفر)
۴۹ ۸۴۴	۶۷ ۵۳۴	۸۱۳ ۰۹۳	۷۹۳ ۰۲۲	نفر کیلومتر طی شده (هزار نفر کیلومتر)

• مأخذ: وزارت راه - راه آهن دولتی ایران

جدول ۱۴۱ - حمل بار و کیلومتر طی شده قطارهای باری نواحی راه آهن استان مرکزی در سالهای ۱۳۴۹ و ۱۳۵۰

ناحیه اراک		ناحیه تهران		شرح
۱۳۵۰	۱۳۴۹	۱۳۵۰	۱۳۴۹	
۱ ۳۴۸	۸۳۶	۱ ۳۸۷	۱ ۱۶۱	مسافت طی شده (هزار کیلومتر)
۱ ۱۸۶ ۶۷۳	۸۳۶ ۲۴۱	۱ ۴۴۲ ۷۰۷	۱ ۳۲۲ ۷۵۳	تن کیلومتر غیرخالص کل (هزار تن کیلومتر)
۱۰۰ ۷۹۹	۱۵۱ ۵۸۷	۶۵۹ ۸۴۸	۷۳۹ ۸۳۰	وزن بار خالص (تن)
۴۵۸ ۳۷۱	۲۶۵ ۸۵۹	۴۶۲ ۷۹۹	۳۷۹ ۵۹۶	تن کیلومتر بار خالص (هزار تن کیلومتر)
۲۷ ۴۲۹	۸۵۸	۴۴۵ ۴۷۷	۵۵۱ ۱۰۰	حمل مواد نفتی (تن)

• مأخذ: وزارت راه - راه آهن دولتی ایران

جدول ۱۴۲ - درآمد راه آهن دولتی ایران از نواحی استان مرکزی در سالهای ۱۳۴۹ و ۱۳۵۰ (هزار ریال)

ناحیه اراک		ناحیه تهران		درآمد
۱۳۵۰	۱۳۴۹	۱۳۵۰	۱۳۴۹	
۶۱ ۸۳۴ / ۷	۶۸ ۸۸۱ / ۱	۱ ۰۲۲ ۷۲۷ / ۳	۹۷۳ ۵۹۶ / ۸	جمع
۲۰ ۶۷۷ / ۱	۲۴ ۱۹۸ / ۷	۳۸۴ ۱۰۹ / ۱	۳۷۸ ۳۴۳ / ۹	حمل مسافر
۱ ۸۱۷ / ۱	۱ ۸۳۰ / ۷	۶۱ ۶۵۱ / ۴	۵۶ ۸۰۷ / ۱	حمل توشه
۳۰ ۳۳۰ / ۹	۲۲ ۸۲۰ / ۱	۴۹۳ ۶۰۷ / ۵	۴۷۴ ۲۳۲ / ۸	حمل کالا
۷ ۸۹۳ / ۶	۱۲ ۵۶۲ / ۱	۶۶ ۴۸۶ / ۸	۴۶ ۴۶۹ / ۶	محمولات اداری
۱ ۱۱۵ / ۲	۷۰ ۴۶۹ / ۵	۲۰ ۸۷۲ / ۵	۱۷ ۷۴۲ / ۴	سایر

• مأخذ: وزارت راه - راه آهن دولتی ایران

جدول ۱۴۳ - تعداد هواپیماهای هواپیمایی ملی ایران "هما" ارسال ۱۳۴۱ تا پایان سال ۱۳۵۰

سال	وایکانست چهارموتوره	د اگلاس چهارموتوره	د اگلاس دوموتوره	جت بوئینگ سه موتوره ۷۲۷	جت بوئینگ چهارموتوره ۷۰۷	جت بوئینگ دوموتوره ۷۲۷
۱۳۴۱	۳	۳	۶	۰	۰	۰
۱۳۴۲	۳	۳	۶	۰	۰	۰
۱۳۴۳	۳	۴	۶	۰	۰	۰
۱۳۴۴	۰	۶	۶	۱	۰	۰
۱۳۴۵	۰	۷	۶	۲	۰	۰
۱۳۴۶	۰	۷	۵	۳	۰	۰
۱۳۴۷	۰	۶	۵	۴	۰	۰
۱۳۴۸	۰	۶	۳	۴	۰	۰
۱۳۴۹	۰	۶	۰	۴	۲	۰
۱۳۵۰	۰	۵	۰	۴	۲	۳

مأخذ: هواپیمایی ملی ایران "هما" .

جدول ۱۴۴ - مسافروبار حمل شده وسیله هواپیما از شهر تهران به شهرهای داخل کشور و بالعکس در سال ۱۳۵۰

شهر	مسافر (نفر)		بار (تن)	
	وارد	خارج	وارد	خارج
جمع	۲۳۶ ۰۵۳	۲۳۱ ۳۱۵	۲۷۶ ۸۶۰	۱ ۱۷۲ ۱۶۴
مشهد	۴۶ ۷۹۸	۴۴ ۸۵۶	۴۳ ۲۹۸	۸۳ ۰۰۸
تبریز	۱۸ ۵۱۴	۱۸ ۵۹۴	۸ ۴۰۱	۸۳ ۷۶۸
اصفهان	۴۷ ۸۴۳	۴۳ ۷۳۶	۱۴ ۲۱۴	۸۸ ۳۴۸
آبادان	۳۵ ۴۹۰	۳۱ ۶۳۳	۱۰۸ ۰۲۲	۲۵۴ ۰۸۸
شیراز	۳۵ ۰۱۲	۳۷ ۲۶۱	۲۹ ۵۷۷	۱۹۹ ۵۹۶
اهواز	۱۳ ۴۸۹	۱۵ ۱۷۱	۱۳ ۲۰۱	۹۱ ۳۶۲
کرمان	۸ ۸۱۰	۸ ۷۹۳	۶ ۴۹۲	۳۰ ۸۷۸
زاهدان	۷ ۰۹۰	۶ ۴۶۰	۱۳ ۶۴۲	۷۵ ۴۸۴
بوشهر	۳ ۲۴۱	۳ ۳۵۸	۱۹ ۰۶۸	۱۱۵ ۴۸۸
خارک	۸۱۵	۲ ۴۰۰	۵ ۶۸۲	۷۰ ۰۰۷
بندرعباس	۵ ۶۴۱	۶ ۰۰۲	۱۱ ۶۸۰	۵۸ ۸۱۷
رضاییه	۴ ۴۱۸	۴ ۱۸۹	۱ ۸۹۲	۱۳ ۷۲۰
رشت	۲ ۱۸۷	۲ ۰۱۵	۸	۱ ۱۴۳
رامسر	۳ ۹۱۸	۴ ۰۶۳	۲۱۹	۲ ۵۷۲
یزد	۲ ۷۸۷	۲ ۷۸۴	۱ ۴۶۴	۳ ۸۸۵

مأخذ: هواپیمایی ملی ایران "هما" .

جدول ۱۴۵ - مسافروبار حمل شده از تهران به خارج از کشور و سبیل هواپیمایی ملی ایران در سال ۱۳۵۰

شهر	مسافر (نفر)		بار (تن)	
	وارد	خارج	وارد	خارج
جمع	۵۱ ۸۲۵	۸۶ ۴۷۲	۸۷۲ ۷۸۱	۱ ۸۰۷ ۱۸۷
گژاد	.	۱۹	.	.
پیت	۴ ۸۰۰	۴ ۳۹۷	۱۲ ۶۴۳	۶۹ ۷۷۲
دین	۹۲۰	۱ ۱۵۳	۹۰۹۴	۱۸۷ ۴۹۵
هران	۴۳۲	۲۵۸	۶۸۲	۱۷ ۵۸۹
رها	۲۷۳	۲۷۷	۱۹۰	۴۵ ۶۲۹
ایل	۴ ۵۲۳	۴ ۴۳۶	۱۴۹ ۵۸۶	۱۴۲ ۲۵۳
غذاد	۱ ۴۹۸	۱ ۴۳۷	۷ ۴۲۰	۲۳ ۰۱۹
راچی	۱ ۶۹۱	۱ ۵۵۸	۳۲ ۶۹۰	۲۵ ۷۰۴
بئی	۲ ۵۶۰	۱ ۴۸۱	۶۵ ۶۲۱	۱۱ ۱۸۲
ندن	۱۲ ۸۹۲	۱ ۸۰۳	۱۸۹ ۱۳۰	۱۲۹ ۷۶۲
رانکفورت	۶ ۱۹۹	۷ ۰۰۸	۱۷۰ ۹۷۲	۶۳۹ ۳۰۳
اریس	۵ ۵۵۳	۵ ۴۳۰	۸۷ ۴۸۵	۲۵۱ ۳۷۰
نیو	۳ ۰۰۲	۳ ۰۹۳	۴۸ ۳۶۷	۸۱ ۳۴۴
ستانبول	۲ ۲۴۱	۲ ۳۶۱	۱۰ ۰۱۵	۷ ۰۴۰
م	۳ ۷۶۷	۴ ۳۱۸	۸۶ ۵۱۹	۶۸ ۰۶۶
نایبورگ	۲۹	۲۵	۲۸	۱۰ ۵۹۸
رویح	.	۱۱۹	.	.
سکو	۸۰۲	۶۹۰	۱۲۱	۵ ۵۱۶
تن	۳۲	۹۹	۲۱۷	۷
حرین	۴۳۵	۴۶۹	۸۳۸	۴۶ ۰۴۴
ابوضی	۱۶۶	۱۱۵	۱ ۱۶۳	۴۵ ۴۶۴
خارست	.	۲۲	.	.
بروکسل	.	۱۱	.	.
سوفیه	.	۲۲	.	.

ماخذ: هواپیمایی ملی ایران "هما"

جدول ۱۴۶ - تعداد تاکسیهای شهر تهران و حومه در سالهای ۱۳۵۰ و ۱۳۵۱ (دستگاه)

نوع تاکسی	۱۳۵۰		نوع تاکسی	۱۳۵۱	
	تا	قابل افزایش		تا	قابل افزایش
جمع	۱۱ ۷۴۵	۱۱ ۷۵۹	تاکسی سرویس	۱۲ ۳۲۷	۱۲ ۳۲۷
تاکسی نارنجی	۹ ۵۰۰	۹ ۵۰۰	تاکسی ویژه فرودگاه	۹۵۰۰	۹۵۰۰
تاکسی تلفنی	۱۰۰	۱۱۱		۵۰۰	۵۰۰

(۱) - حومه شامل: شمیرانات، ورامین، اوشان، قشم، میگون، کرج و علیشاه عوض (شهریار) و رومی باشد.
 ماخذ: شرکت تاکسی رانی تهران و حومه

جدول ۱۴۲ - ظرفیت تلفن های مغناطیس استان مرکزی در پایان برنامه چهارم و بیش بیش برای برنامه پنجم عمرانی

شهر	د رایان برنامه چهارم	د رایان برنامه پنجم	شهر	د رایان برنامه چهارم	د رایان برنامه پنجم
آشتیان	۵۰	۱۵۰	شهریار	۲۰۰	۱۰۰
آبیک	۰	۳۰۰	نشم	۵۰	۱۵۰
ناکستان	۰	۳۰۰	فیروزکوه	۱۰۰	۱۰۰
تفرش	۱۶۰	۳۰۰	فدصر	۹۶	۲۰۴
جوشقان	۱۳	۱۰۰	کرمسار	۲۴۰	۱۶۰
رودهن	۰	۲۰۰	محلات	۲۰۰	۳۰۰ (۱)
دماوند	۳۰۰	۱۰۰	معلم کلايه	۰	۱۰۰ (۱)
دلیجان	۰	۳۰۰ (۱)	ورامین	۱۰۰	۱۰۰
شاه زند	۰	۲۰۰	آران	۱۰	۱۱۰

(۱) - شماره های مانده از برنامه چهارم

• مأخذ: شرکت مخابرات ایران

جدول ۱۴۸ - ظرفیت مراکز تلفن خود کار در استان مرکزی در پایان برنامه چهارم و بیش بیش برای برنامه پنجم عمرانی (واحد: شماره)

مراکز تلفن	د رایان برنامه چهارم	د رایان برنامه پنجم	مراکز تلفن	د رایان برنامه چهارم	د رایان برنامه پنجم
قزوین	۴۰۰۰	۴۰۰۰	ساوه	۰	۱۰۰۰
اراک	۲۰۰۰	۷۰۰۰ (۱)	خمین	۰	۱۵۰۰
کاشان	۳۵۰۰	۱۵۰۰	شهر صنعتی قزوین	۰	۱۰۰۰
قم	۴۰۰۰	۴۰۰۰	مهرشهر کرج	۰	۳۰۰۰
کرج	۵۰۰۰	۳۰۰۰			

(۱) - شماره های مانده از برنامه چهارم

• مأخذ: شرکت مخابرات ایران

جدول ۱۴۹ - ظرفیت تلفن خودکار استان مرکزی در آخر شهریور ۱۳۵۱

ظرفیت نهائی (شماره)	مرکز تلفن	ظرفیت نهائی (شماره)	مرکز تلفن
۵۰۰۰	کاشان	۸۰۰۰	اراک
۱۰۰۰	کرج	۵۰۰۰	نزدین
		۵۰۰۰	قم

مأخذ: شرکت مخابرات ایران.

جدول ۱۵۰ - تلفنهای خودکار تهران در سالهای مختلف

تحت نصب	بهره برداری	نصب شده	برنامه	سال
•	۷۱۰۰۰	۷۱۰۰۰	۷۱۰۰۰	۱۳۴۰
•	۷۴۰۰۰	۸۲۰۰۰	۸۲۰۰۰	۱۳۴۱
•	۸۰۰۰۰	۸۴۰۰۰	۸۴۰۰۰	۱۳۴۲
•	۸۶۰۰۰	۹۹۰۰۰	۹۹۰۰۰	۱۳۴۳
•	۹۵۰۰۰	۱۰۸۵۰۰	۱۰۸۵۰۰	۱۳۴۴
•	۱۰۳۰۰۰	۱۰۸۵۰۰	۱۱۶۰۰۰	۱۳۴۵
•	۱۱۰۰۰۰	۱۱۰۰۰۰	۱۲۵۰۰۰	۱۳۴۶
•	۱۲۳۹۸۸	۱۳۰۶۰۰	۱۵۰۰۰۰	۱۳۴۷
۲۶۴۰۰	۱۳۴۵۰۰	۱۵۴۶۰۰	۲۰۴۴۰۰	۱۳۴۸
۳۷۵۰۰	۱۵۳۱۱۴	۱۹۱۹۰۰	۲۶۴۴۰۰	۱۳۴۹
•••	•••	•••	۳۰۷۴۰۰	۱۳۵۰

مأخذ: شرکت مخابرات ایران.

جدول ۱۵۱ - ظرفیت مراکز تلفن خود کار شهر تهران در پایان برنامه چهارم و پیش‌بینی برای برنامه پنجم عمرانی

مراکز تلفن	در پایان برنامه چهارم	در پایان برنامه پنجم	مراکز تلفن	در پایان برنامه چهارم	در پایان برنامه پنجم
اکباتان	۱۸ ۰۰۰	۲ ۰۰۰	محبت آباد	۰	۲۰ ۰۰۰ (۵)
امجدیه	۲۰ ۰۰۰	۰	ضرابخانه	۱۰ ۰۰۰	۰
امیرآباد	۱۰ ۰۰۰	۰	طربشت	۵ ۰۰۰	۵ ۰۰۰
امیریه	۰	۲۰ ۰۰۰ (۱)	ظفر	۰	۱۰ ۰۰۰ (۴)
بازار	۲۰ ۰۰۰	۰	عباسی	۷ ۰۰۰	۱۳ ۰۰۰ (۵)
بنوا	۰	۲۰ ۰۰۰ (۱)	عشورت آباد	۱۶ ۰۰۰	۴ ۰۰۰ (۶)
پهلوی	۸ ۰۰۰	۷ ۰۰۰	قلیچک	۶ ۰۰۰	۴ ۰۰۰
تجریش	۸ ۰۰۰	۷ ۰۰۰ (۲)	کوشک	۰	۲۰ ۰۰۰ (۷)
تهران پارس	۳ ۴۰۰	۵۱ ۵۰۰ (۳)	محمودیه	۶ ۰۰۰	۴ ۰۰۰
تهران نو	۰	۲۰ ۰۰۰ (۱)	نارمک	۷ ۰۰۰	۳ ۰۰۰
جشنید آباد	۲۰ ۰۰۰	۰	نور شرق	۱۵ ۰۰۰	۵ ۰۰۰
خزانه	۰	۸ ۰۰۰ (۴)	نیاوران	۶ ۰۰۰	۴ ۰۰۰ (۲)
دانشگاه	۲۰ ۰۰۰	۰	غریب آباد	۱۰ ۰۰۰	۱۰ ۰۰۰
دریان نو	۱۰ ۰۰۰	۰	یوسف آباد	۱۰ ۰۰۰	۰
ری	۳ ۰۰۰	۳ ۰۰۰	خافظ	۰	۱۶ ۰۰۰
سپه غریب	۱۴ ۰۰۰	۶ ۰۰۰ (۲)	کریمخان زند	۰	۲۰ ۰۰۰

د نیا نجد ول ۱۵۱ - خرفیت مراکز تلغف خود کار شهر تهران د رایان برنامه چهارم و پیش بینی برای برنامه پنجم عمرانی

مرکز تلغف	د رایان برنامه چهارم	د رایان برنامه پنجم	مرکز تلغف	د رایان برنامه چهارم	د رایان برنامه پنجم
مجیدیه	۰	۱۰ ۰۰۰	فرح زاد	۰	۵ ۰۰۰
زئوق	۰	۱۰ ۰۰۰	شهرزیبا	۰	۵ ۰۰۰
شهنار	۰	۳۰ ۰۰۰	بی سم نجف آباد	۰	۵ ۰۰۰
عباس آباد	۰	۱۰ ۰۰۰	آریا شهر	۰	۱۰ ۰۰۰
غیاثی	۰	۸ ۰۰۰	شهیدان	۰	۱۰ ۰۰۰
ونک	۰	۱۰ ۰۰۰	جاده کج (مهرآباد)	۰	۵۰ ۰۰۰
آذری	۰	۱۰ ۰۰۰	نصر	۱۵ ۰۰۰	۵ ۰۰۰

- (۱) - د د هزار شماره مانده از برنامه چهارم است .
 - (۲) - د د هزار شماره مانده از برنامه چهارم است .
 - (۳) - هزار و یانصد شماره مانده از برنامه چهارم است .
 - (۴) - پنج هزار شماره مانده از برنامه چهارم است .
 - (۵) - سه هزار شماره مانده از برنامه چهارم است .
 - (۶) - چهار هزار شماره مانده از برنامه چهارم است .
 - (۷) - پنج هزار و یانصد شماره مانده از برنامه چهارم است .
- مأخذ : شرکت مخابرات ایران .

جدول ۱۵۲ - مشترکین شرکت برق منطقه‌ای تهران: تکمیل نوع مصرف در سال ۱۳۵۰

شهرستان	جمع	خانگی	ص	منتهی	کشاورزی	سایر
کل منطقه	۶۱۸ ۱۲۴	۴۱۱ ۲۲۷	۱۴۲ ۶۱	۲۰۶۰	۴۹۷	۲ ۱۴۶
تهران	۵۲۴ ۳۷۱	۳۰۵ ۲۱۶	۱۰۰ ۸۲۶	۱۰۲۲	۱۰۳	۱ ۱۴۳
قم	۲۷۰ ۱۹۷	۲۳ ۱۷۸	۲ ۶۵۶	۱۳۹	۴۷	۱۸۰
قزوین	۱۶۰ ۶۵	۱۲ ۱۲۰	۳ ۶۶۷	۶۹	۹۴	۱۱۵
کرج	۱۱ ۷۲۰	۸ ۵۰۹	۰ ۲ ۸۲۷	۱۱۲	۲۲۸	۴۴
ساره	۴ ۵۴۸	۴ ۴۵۲	۰ ۱۵	۵	۱۴	۶۱
زنجان	۱۰ ۴۷۸	۶ ۷۰۹	۳ ۴۷۶	۴۳	۰	۲۵۰
سمنان (۱)	۷۰ ۷۰	۶ ۹۲۴	۱۰۵	۱۲	۷	۲۲
دامغان (۱)	۲ ۳۰۴	۱ ۸۲۲	۳۷۸	۱۲	۰	۹۲
شاهرود (۱)	۵ ۶۷۳	۴ ۴۰۵	۱ ۱۱۵	۶۶	۰	۸۶
مرکز (۲)	۸ ۶۸۹	۷ ۳۹۱	۱ ۱۱۳	۲۵	۴	۱۵۶

(۱) - سه شهرستان، دامغان و شاهرود جزء فرمانداری کل سمنان است که در تحت مدیریت برق منطقه تهران اداره میشوند.

(۲) - شامل دامغان، ورامین، رودبار قصران، ایوانک، فیروزکوه و گرمسار میباشد.

مأخذ: برق منطقه‌ای تهران.

جدول ۱۵۳ - فروش برق شرکت برق منطقه‌ای تهران به تنگیک نوع مصرف در سال ۱۳۵۰

شهرستان	جمع	خانگی	تجارتی	صنعتی	کشاورزی	سایر
کل منطقه	۱ ۹۵۵ ۸۲۸	۵۷۶ ۵۴۸	۶۰۲ ۵۳۶	۶۸۹ ۸۵۵	۵۸ ۴۱۶	۲۸ ۴۷۳
تهران	۱ ۷۰۷ ۰۵۹	۵۳۴ ۵۸۴	۵۶۳ ۷۵۲	۵۷۶ ۰۸۳	۹ ۰۴۲	۲۳ ۵۹۸
قم	۲۹۹ ۴۶۶	۱۲ ۶۷۶	۹۳۵ ۴	۴ ۴۳۵	۲ ۳۸۴	۱ ۰۹۷
قزوین	۹۴ ۱۴۹	۹ ۵۲۶	۱۲ ۱۸۵	۴۷ ۲۶۲	۲۳ ۷۵۹	۱ ۴۱۷
کرج	۹۶ ۲۵۲	۸ ۸۸۵	۸ ۱۰۵	۶۰ ۲۰۲	۱۸ ۸۸۶	۲۷۴
سایه	۲ ۵۲۳	۱۲ ۵۸	۷۳۹	۳۰۴	۱۱۷	۱۰۵
زنجان (۱)	۷ ۶۱۶	۲ ۷۹۳	۳ ۴۲۸	۹۳۰	۰	۴۶۵
سمنان (۱)	۶ ۳۷۱	۱ ۷۹۹	۱ ۱۳۶	۳۴۰	۲ ۶۱۳	۴۳۳
دامغان (۱)	۱ ۴۸۶	۸۹۰	۳۲۴	۹۰	۰	۱۸۲
شاهرود (۱)	۲ ۸۰۲	۱ ۶۷۴	۳۳۷	۱۰۵	۰	۲۷۹
مرکز (۲)	۷ ۶۲۴	۲ ۴۶۳	۲ ۷۶۹	۲۰۴	۱ ۵۶۵	۶۲۳

(۱) - شهرستانهای زنجان، سمنان، دامغان، شاهرود جزو فرمانداریکل زنجان و سمنان میباشند که تحت مدیریت برق منطقه ای تهران میباشند.

(۲) - شامل شهرستانهای داموند، ورامین، رودبارقصران، ابدانکی، فیروزکوه و گرمسار میباشند.

ماخذ: برق منطقه ای تهران.

جدول ۱۰۴ - ابلات ثبت شده در دفاتر اسناد رسمی بر حسب

شروطی		فرضی		کل معاملات		شهر
درصد (۱)	تعداد (هزار)	درصد (۱)	تعداد (هزار)	درصد (۱)	تعداد (هزار)	
-	۷۹/۴	-	۲۲۲/۵	-	۵۸۴/۸	کل سال
۴۵/۳	۷۸/۶	۴۲/۱	۲۲۴/۰	۳۸/۶	۵۶۲/۷	تهران
۰/۵	۰/۸	۱/۶	۸/۵	۱/۳	۱۷/۱	قم
سه ماهه اول						
-	۱۲/۰	-	۶۲/۱	-	۱۴۷/۲	جمع
۳۹/۷	۱۷/۸	۳۹/۲	۵۹/۳	۳۴/۸	۱۴۲/۱	تهران
۰/۵	۰/۲	۱/۹	۲/۸	۱/۲	۵/۱	قم
سه ماهه دوم						
-	۲۲/۵	-	۵۱/۲	-	۱۵۵/۲	جمع
۴۸/۴	۲۲/۳	۴۵/۰	۵۷/۹	۴۲/۵	۱۵۱/۲	تهران
۰/۴	۰/۶	۲/۴	۱/۸	۱/۱	۴/۰	قم
سه ماهه سوم						
-	۱۹/۷	-	۵۲/۹	-	۱۴۰/۶	جمع
۴۷/۰	۱۹/۶	۴۱/۹	۵۱/۲	۳۷/۸	۱۳۶/۷	تهران
۰/۲	۰/۱	۲/۴	۱/۷	۱/۲	۳/۹	قم
سه ماهه چهارم						
-	۱۹/۱	-	۵۷/۹	-	۱۴۱/۹	جمع
۴۶/۶	۱۸/۹	۴۳/۱	۵۵/۸	۳۷/۸	۱۳۷/۸	تهران
۰/۵	۰/۲	۱/۶	۲/۱	۱/۱	۴/۱	قم

(۱) - درصد نسبت بکل کشورحاسبه گردیده است .
 مأخذ : مرکز آمار ایران ، سالنامه آماری کشور سال ۱۳۵۰

رسمیات و بعضی از شهرهای استان مرکزی در سال ۱۳۵۰

نوع ای		اجاره ای		مشفوقه		حقوق دولتی		پرونده های اجرایی	
تعداد (هزار)	درصد (۱)	تعداد (هزار)	درصد (۱)	تعداد (هزار)	درصد (۱)	مبلغ (میلیون ریال)	درصد (۱)	تعداد (هزار)	درصد (۱)
۱۰/۸	-	۴۸/۹	-	۲۱۳/۱	-	۵۶۱/۱	-	۱۸/۴	-
۱۰/۵	۲/۱	۴۸/۱	۵۴/۳	۲۰۶/۵	۳۷/۷	۵۵۷/۷	۷۹/۷	۱۸/۰	۱۳/۶
۰/۳	۰/۲	۰/۸	۰/۹	۶/۷	۱/۲	۳/۴	۰/۵	۰/۴	۰/۳
۲/۵	۵/۰	۸/۲۱	-	۷/۱۵	-	۳/۱۳۱	-	۴/۶	-
۲/۴	۴/۹	۱۲/۵	۴۹/۰	۵۰/۰	۳۶/۵	۳/۷۳۱	۳/۴۷	۴/۵	۱۵/۵
۱/۰	۱/۰	۰/۳	۲/۱	۷/۱	۲/۱	۰/۹	۰/۵	۰/۱	۰/۳
۰/۳	-	۷/۲۱	-	۳/۶	-	۰/۳۳۱	-	۳/۹	-
۲/۹	۰/۳۱	۵/۳۱	۸/۵۵	۶/۳۵	۱/۱۳	۰/۳۳۱	۳/۵۴	۳/۸	۱۳/۸
۱/۰	۳/۰	۲/۰	۸/۰	۷/۱	۱/۳	۱/۰	۰/۵	۱/۰	۰/۳
۲/۶	-	۳/۲۱	-	۸/۲۵	-	۶/۰۳۱	-	۵/۰	-
۲/۵	۶/۷	۲/۲۱	۵/۶۰	۱/۱۵	۳/۵۳	۸/۱۳۱	۳/۳۷	۴/۶	۱۵/۷
۱/۰	۳/۰	۱/۰	۵/۰	۷/۱	۲/۱	۸/۰	۰/۵	۰/۱	۰/۳
۲/۶	-	۱۰/۱	-	۳/۲۵	-	۳/۷۳۱	-	۴/۶	-
۵/۲	۸/۵	۹/۶	۶/۷۵	۸/۵۰	۸/۷۳	۵/۶۳۱	۲/۰۸	۸/۳	۱۰/۹
۱/۰	۴/۰	۲/۰	۲/۱	۶/۱	۲/۱	۸/۰	۳/۰	۱/۰	۲/۰

جدول ۱۵۵ - تعداد و سرمایه شرکتهای

نسبی		سهایی		جمع کل		فصل
سرمایه	تعداد	سرمایه	تعداد	سرمایه	تعداد	
۴۵/۰	۱۲	۳۳ ۲۳۱/۶	۱۸۵	۴۲ ۱۳۲/۰	۹۴۶	۱۳۵۰
۳۶/۸	۷	۸۷۸/۷	۴۴	۱ ۷۶۱/۰	۲۵۷	سه ماهه اول
۱/۰	۱	۸۶۲/۵	۴۱	۷ ۲۷۱/۱	۲۲۳	سه ماهه دوم
۱/۰	۱	۲۳ ۹۴۲/۳	۴۷	۲۴ ۹۶۰/۱	۲۱۷	سه ماهه سوم
۶/۲	۳	۷ ۵۴۸/۱	۵۳	۸ ۱۳۸/۲	۲۴۹	سه ماهه چهارم

ماخذ: مرکز آمار ایران، سالنامه آماری کشور سال ۱۳۵۰.

جدول ۱۵۶ - تعداد و سرمایه شرکتهای

نسبی		سهایی		جمع کل		فصل
سرمایه	تعداد	سرمایه	تعداد	سرمایه	تعداد	
۴/۸	۵	۱۱ ۷۷۴/۶	۷۱	۱۲ ۲۴۳/۶	۲۱۴	۱۳۵۰
۲/۰	۲	۲۷۹/۷	۱۵	۳۹۶/۲	۶۴	سه ماهه اول
۰	۰	۱۰ ۶۴۷/۶	۲۳	۱۰ ۸۴۱/۳	۵۰	سه ماهه دوم
۰/۵	۱	۸۵/۰	۱	۱۳۱/۷	۳۷	سه ماهه سوم
۲/۳	۲	۷۶۲/۵	۲۴	۸۷۴/۸	۱۳	سه ماهه چهارم

ماخذ: مرکز آمار ایران، سالنامه آماری کشور سال ۱۳۵۰.

ثبت شده در تهران در سال ۱۳۵۰

(سرمایه : میلیون ریال)

سایر		تعاونی		بامسئولیت محدود		تضامنی	
سرمایه	تعداد	سرمایه	تعداد	سرمایه	تعداد	سرمایه	تعداد
•	•	۲۷/۸	۴۴	۸۸۲۰/۴	۶۹۹	۷/۲	۶
•	•	۲/۳	۱۵	۸۴۳/۱	۱۹۰	۰/۱	۱
•	•	۲/۴	۱۲	۶۴۰۱/۹	۱۶۷	۴/۱	۲
•	•	۲۱/۳	۸	۹۹۳/۳	۱۵۸	۳/۰	۳
•	•	۱/۸	۹	۵۸۲/۱	۱۸۴	•	•

منحل شده در تهران در سال ۱۳۵۰

(سرمایه : میلیون ریال)

سایر		تعاونی		بامسئولیت محدود		تضامنی	
سرمایه	تعداد	سرمایه	تعداد	سرمایه	تعداد	سرمایه	تعداد
•	•	۱۶/۱	۴	۴۴۱/۳	۱۳۰	۶/۸	۴
•	•	۳/۵	۲	۱۰۹/۲	۴۲	۱/۸	۳
•	•	•	•	۱۹۳/۱	۲۷	•	•
•	•	۱/۱	۱	۳۹/۷	۲۵	۵/۰	۱
•	•	۱۱/۵	۱	۹۸/۵	۳۶	•	•

جدول ۵۷ - شرکت‌های ثبت شده در تهران در سال‌های ۱۳۵۰ - ۱۳۴۹

سال	جمع	سهامی	بامسئولیت محدود	نسبی	تعاونی	تضامنی	سایر
۱۳۴۹	تعداد	۷۶۸	۱۵۰	۵۴۶	۱۱	۵۴	۷
	سرمایه (میلیون ریال)	۱۲ ۲۴۷/۳	۱۰ ۵۷۲/۱	۱ ۶۳۳/۱	۱۱/۸	۱۸/۶	۱۱/۷
	درصد نسبت به تعداد	۱۰۰/۰	۱۹/۵	۷۱/۱	۱/۵	۷/۰	۰/۹
	درصد نسبت به سرمایه	۱۰۰/۰	۸۶/۳	۱۳/۳	۰/۱	۰/۲	۰/۱
	رشد سالانه سرمایه	-۶۵/۲	-۵۶/۶	-۸۴/۸	-۸۳/۴	۲/۰	-۶/۴
۱۳۵۰	تعداد	۹۴۶	۱۸۵	۶۶۹	۱۲	۴۴	۶
	سرمایه (میلیون ریال)	۴۲ ۱۳۲/۰	۳۳ ۲۳۱/۶	۸ ۸۲۰/۴	۴۵/۰	۲۷/۸	۷/۲
	درصد نسبت به تعداد	۱۰۰/۰	۱۹/۵	۷۳/۱	۱/۳	۴/۷	۰/۶
	درصد نسبت به سرمایه	۱۰۰/۰	۷۸/۹	۲۰/۱	۰/۱	۰/۱	۰
	رشد سالانه سرمایه	۲۴۴/۰	۲۱۴/۳	۴۴۰/۱	۲۸۱/۴	۴۶/۵	-۳۸/۵

• مأخذ: مرکز آمار ایران، سالنامه آماری کشور سال ۱۳۵۰

جدول ۵۸ - شرکت‌های منحل شده در تهران در سال‌های ۱۳۵۰ - ۱۳۴۹

سال	جمع	سهامی	بامسئولیت محدود	نسبی	تضامنی	تعاونی	سایر
۱۳۴۹	تعداد	۲۳۲	۷۲	۱۳۷	۱۲	۱۰	۱
	سرمایه (میلیون ریال)	۲ ۱۹۴/۷	۱ ۵۰۶/۵	۶۴۵/۶	۲۷/۱	۱۵/۴	۰/۱
	درصد نسبت به تعداد	۱۰۰/۰	۳۱/۰	۵۹/۱	۵/۲	۴/۳	۰/۴
	درصد نسبت به سرمایه	۱۰۰/۰	۶۸/۶	۲۹/۴	۱/۳	۰/۷	//
	رشد سالانه سرمایه	۱۲۹/۹	۲۲۱/۷	۶۲/۷	-۶۵/۱	۷۹/۱	-۹۷/۰
۱۳۵۰	تعداد	۲۱۴	۷۱	۱۳۰	۵	۴	۴
	سرمایه (میلیون ریال)	۱۲ ۲۴۳/۶	۱۱ ۷۷۴/۶	۴۴۱/۳	۴/۸	۶/۸	۱۶/۱
	درصد نسبت به تعداد	۱۰۰/۰	۳۳/۱	۶۰/۷	۲/۳	۱/۹	۱/۹
	درصد نسبت به سرمایه	۱۰۰/۰	۹۶/۳	۳/۶	۰	۰/۱	۰/۱
	رشد سالانه سرمایه	۴۵۷/۹	۶۸۱/۶	-۳۱/۶	-۸۲/۳	-۵۵/۸	(۱)/۱

(۱) - رشد بیش از ۵۰۰ درصد افزایش است
 • مأخذ: مرکز آمار ایران، سالنامه آماری کشور سال ۱۳۵۰

جدول ۱۵ - مقایسه معاملات ثبت شده در دفاتر اسناد رسمی تهران با نقاط شهری کشور در سالهای ۱۳۵۰-۱۳۴۹

۱۳۵۰		۱۳۴۹		مناطق		
رشد نسبت بسال قبل	درصد	تعداد (هزار)	رشد نسبت بسال قبل		درصد	تعداد (هزار)
-۱/۷	۱۰۰/۰	۱۴۹۰/۳	۰/۵	۱۰۰/۰	۱۵۱۵/۷	جمع
-۰/۸	۳۸/۸	۵۶۷/۷	۰/۷	۳۷/۸	۵۷۲/۳	تهران
-۵/۶	۲۳/۹	۳۵۵/۷	-۸/۶	۲۴/۸	۳۷۶/۲	شهرهای بزرگ
-۰/۱	۳۸/۰	۵۶۶/۸	۰/۹	۳۷/۴	۵۶۷/۲	سایر نقاط

مأخذ: مرکز آمار ایران، سالنامه آماری کشور سال ۱۳۵۰.

جدول ۱۶ - پروات واخواست شده در شهرستان تهران در سال ۱۳۵۰

فصل	تعداد	رشد	مبلغ (میلیارد ریال)	رشد
۱۳۵۰	۵۰۵ ۰۱۵	۱/۱	۹/۲	۳/۴
سه ماهه اول	۱۲۷ ۰۹۶	۲/۶	۲/۳	۱۵/۰
سه ماهه دوم	۱۳۰ ۳۴۱	۶/۰	۲/۶	۱۴/۳
سه ماهه سوم	۱۲۲ ۱۸۵	۰/۲	۲/۲	-۴/۴
سه ماهه چهارم	۱۲۵ ۳۹۳	-۴/۰	۲/۳	-۸/۰

مأخذ: مرکز آمار ایران، سالنامه آماری کشور سال ۱۳۵۰.

جدول ۱۶۱ - نرخ بهره در بازار غیرمبتذل پول در بعضی از شهرهای استان مرکزی در سال ۱۳۵۰

ماه	حد اکثر نرخ بهره (۱) (درصد)			حد اقل نرخ بهره (۲) (درصد)		
	تهران	قم	قزوین	تهران	قم	قزوین
فروردین	۲۴	۳۰	۳۰	۱۰	۱۶	۲۰
اردیبهشت	۲۴	۳۰	۳۰	۱۱	۱۶	۲۱
خرداد	۲۴	۳۰	۳۰	۱۰	۱۶	۲۰
تیر	۲۴	۳۰	۳۰	۱۱	۱۶	۲۰
مرداد	۲۴	۳۰	۳۰	۱۲	۱۵	۲۰
شهریور	۲۴	۳۰	۳۰	۱۲	۱۵	۲۰
مهر	۲۴	۳۰	۳۰	۱۰	۱۵	۲۰
آبان	۲۴	۳۰	۳۰	۱۰	۱۵	۲۰
آذر	۲۴	۳۰	۳۰	۱۰	۱۶	۲۰
دی	۲۴	۳۰	۳۰	۱۲	۱۶	۲۰
بهمن	۲۴	۳۰	۳۰	۱۲	۱۶	۲۰
اسفند	۲۴	۳۰	۳۰	۱۲	۱۶	۲۰

(۱) - مقصود از حد اکثر نرخ بهره بالاترین نرخ برای امضا درجه سه می باشد .

(۲) - مقصود از حد اقل نرخ بهره پائین ترین نرخ برای امضا درجه یک می باشد .

مأخذ : مرکز آمار ایران ، سالنامه آماری کشور سال ۱۳۵۰ .

جدول ۱۶۲ - مقایسه متوسط هزینه های مواد خوراکی ودخان مصرف شده توسط یک خانوار شهری
 ویک خانوار روستایی در ۳ روزه رانسان مرکزی سال ۱۳۵۰ (ریال)

روستایی		شهری		شرح هزینه
درصد	هزینه	درصد	هزینه	
۱۰۰/۰	۲۷۸۷/۶	۱۰۰/۰	۵۵۲۸/۵	متوسط هزینه های خوراکی ودخان
۳۷/۶	۱۰۴۸/۳	۲۵/۸	۱۴۲۶/۴	انواع آرد، غلات و نان ورشته
۲۰/۴	۵۶۸/۱	۲۰/۲	۱۱۱۴/۵	انواع گوشت
۸/۰	۲۲۲/۴	۹/۶	۵۲۹/۵	لبنیات وتخم مرغ
۴/۳	۱۲۰/۷	۴/۸	۲۶۶/۴	روغنها
۴/۵	۱۲۴/۳	۱۲/۹	۷۱۴/۰	میوه ها
۴/۰	۱۱۱/۱	۶/۲	۳۴۲/۸	سبزیها
۰/۲	۶/۰	۰/۵	۲۷/۷	خشکبار
۳/۰	۸۲/۴	۲/۱	۱۱۵/۶	حبوبات
۸/۳	۲۳۲/۳	۴/۰	۲۱۹/۳	قند وشکر وشیرینی
۵/۴	۱۵۰/۹	۲/۵	۱۳۷/۶	چای، قهوه وکاکائو
۰/۶	۱۵/۷	۰/۵	۲۹/۵	ادویه وچاشنی
۰/۲	۴/۴	۰/۶	۳۲/۰	سایر ترکیبات خوراکی
//	۰/۴	۰/۱	۶/۱	نوشابه های غیرالکلی
۰/۰	۰/۰	۰/۱	۶/۹	نوشابه های الکلی
//	۱/۷	۱/۵	۸۱/۸	غذای آماده خریداری ومصرف شده در منزل
۰/۶	۱۷/۷	۴/۶	۲۵۶/۱	اغذیه ومشروبات مصرف شده در خارج از منزل
۲/۹	۸۱/۲	۴/۰	۲۲۲/۵	دخانیات

ماخذ: مرکز آمار ایران، سالنامه آماری کشور سال ۱۳۵۰

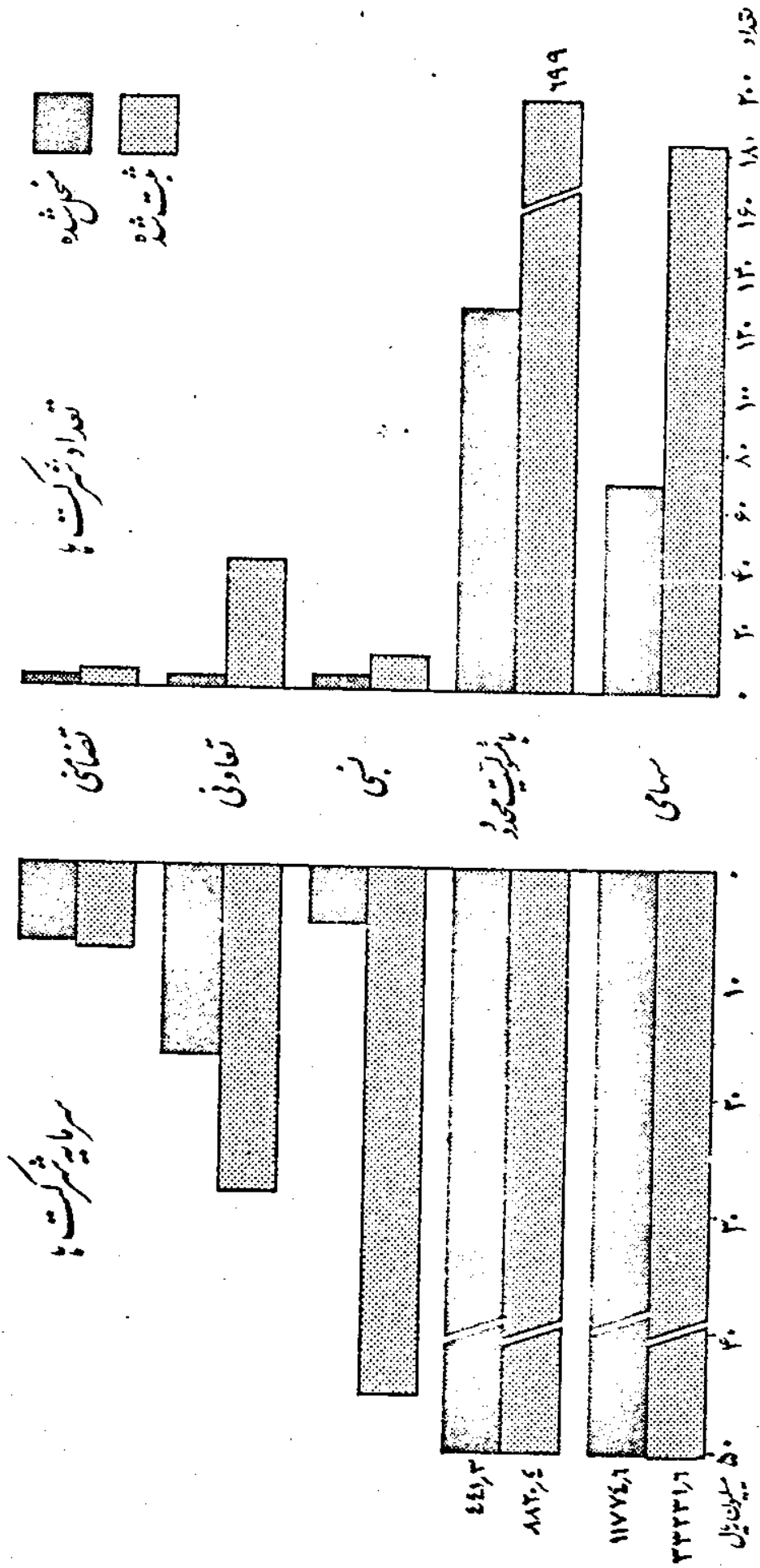
جدول ۱۶۲ - مقایسه متوسط هزینه های غیرخوراکی بک خانوار شهری و بک خانوار روستایی
در ۳۰ روز در استان مرکزی سال ۱۳۵۰ (ریال)

روستایی		شهری		شرح هزینه
درصد	هزینه	درصد	هزینه	
۱۰۰/۰	۱۸۶۸/۹	۱۰۰/۰	۸۳۵۲/۵	متوسط کل
۱۶/۹	۳۱۲/۱	۱۱/۸	۹۷۵/۶	پوشاک و کفش
۱۶/۷	۳۱۳/۲	۳۲/۳	۲۶۶۷/۸	مسکن
۱۵/۶	۲۹۰/۹	۸/۰	۶۵۹/۸	آب، سوخت و روشنایی منزل مسکونی
۹/۷	۱۸۰/۶	۱۲/۱	۹۹۵/۹	میلان و اثاثیه منزل
۶/۲	۱۱۵/۶	۳/۵	۲۸۷/۰	خدمات خانگی و کالاهای مصرفی در دام
۱۳/۷	۲۵۵/۴	۵/۸	۴۸۲/۲	بهداشت و درمان
۶/۷	۱۲۵/۶	۹/۹	۸۱۳/۷	حمل و نقل و ارتباطات
۱/۷	۳۱/۰	۳/۱	۲۵۲/۱	هزینه های تحصیلی
۰/۷	۱۳/۴	۴/۱	۳۳۹/۳	تفریحات و سرگرمیها
۱۲/۱	۲۲۶/۰	۹/۴	۷۷۹/۱	هزینه های شخصی و هزینه های متفرقه

مأخذ: مرکز آمار ایران، سالنامه آماری کشور سال ۱۳۵۰.

مشخصات انواع شرکتهای ثبت و منحل شده در شهر تهران


۱۳۵۰



تعداد
۲۰۰
۱۸۰
۱۶۰
۱۴۰
۱۲۰
۱۰۰
۸۰
۶۰
۴۰
۲۰
۰

۴۴۳,۳
۸۸۲,۵
۱۱۷۶,۱
۳۳۲۳,۱
۵۰
سیلون
۴۰
۲۰
۱۰
۰

سرمایه شرکتها





- M METALS
 - W WOODS
 - C CORKS
 - F FISH
 - L LUMBER
 - NY NEW YORK
- م فلزات
- و چوب
- ک کتان
- ف ماهی
- ل چوب
- نی نیویارک

محدوده شهر نیویارک

موقعیت مناطق عمده فروش

LOCATION OF WHOLESALE AREAS

THE COMMERCIAL DISTRICT OF NEW YORK CITY

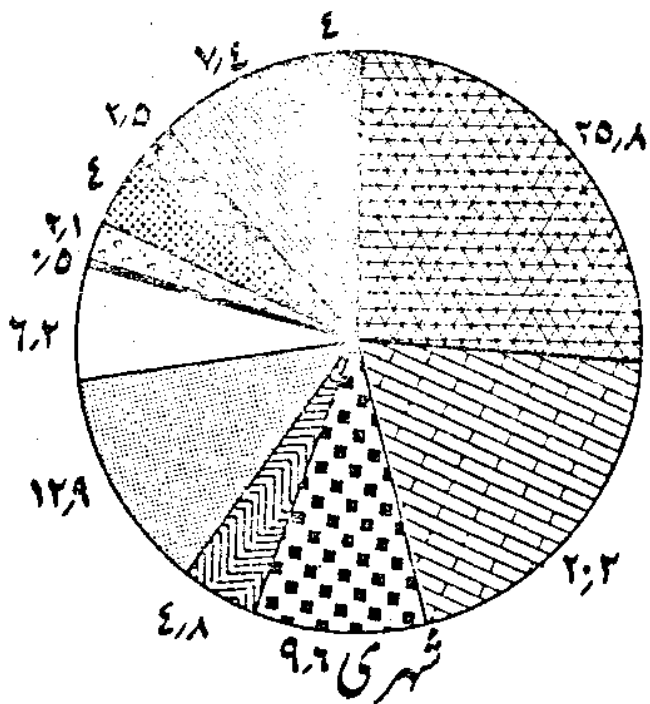
1928

NEW YORK CITY

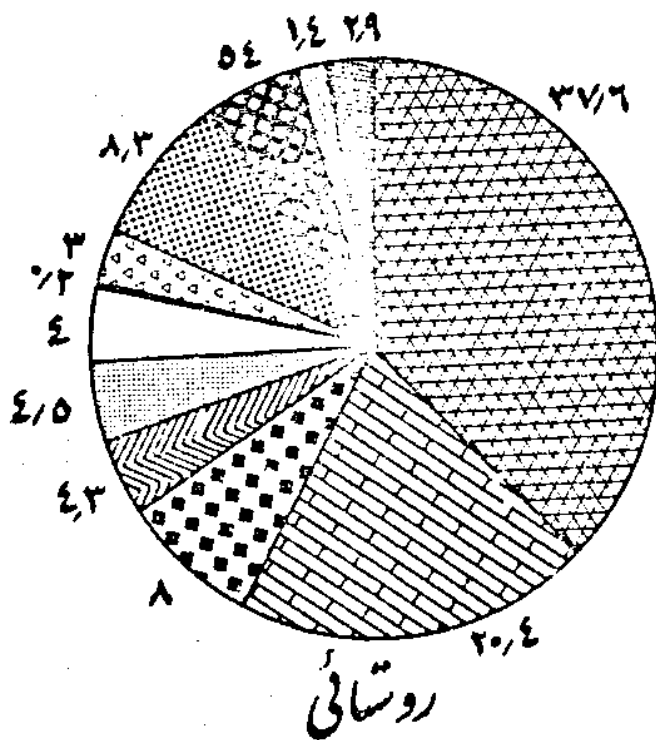



اصد متوسط هزینه های خوراک و دخانی مصرف شدیك خانوار شهری و يك خانوار روستائی

در ۳۰ روز در استان مرکزی - سال ۱۳۵۰



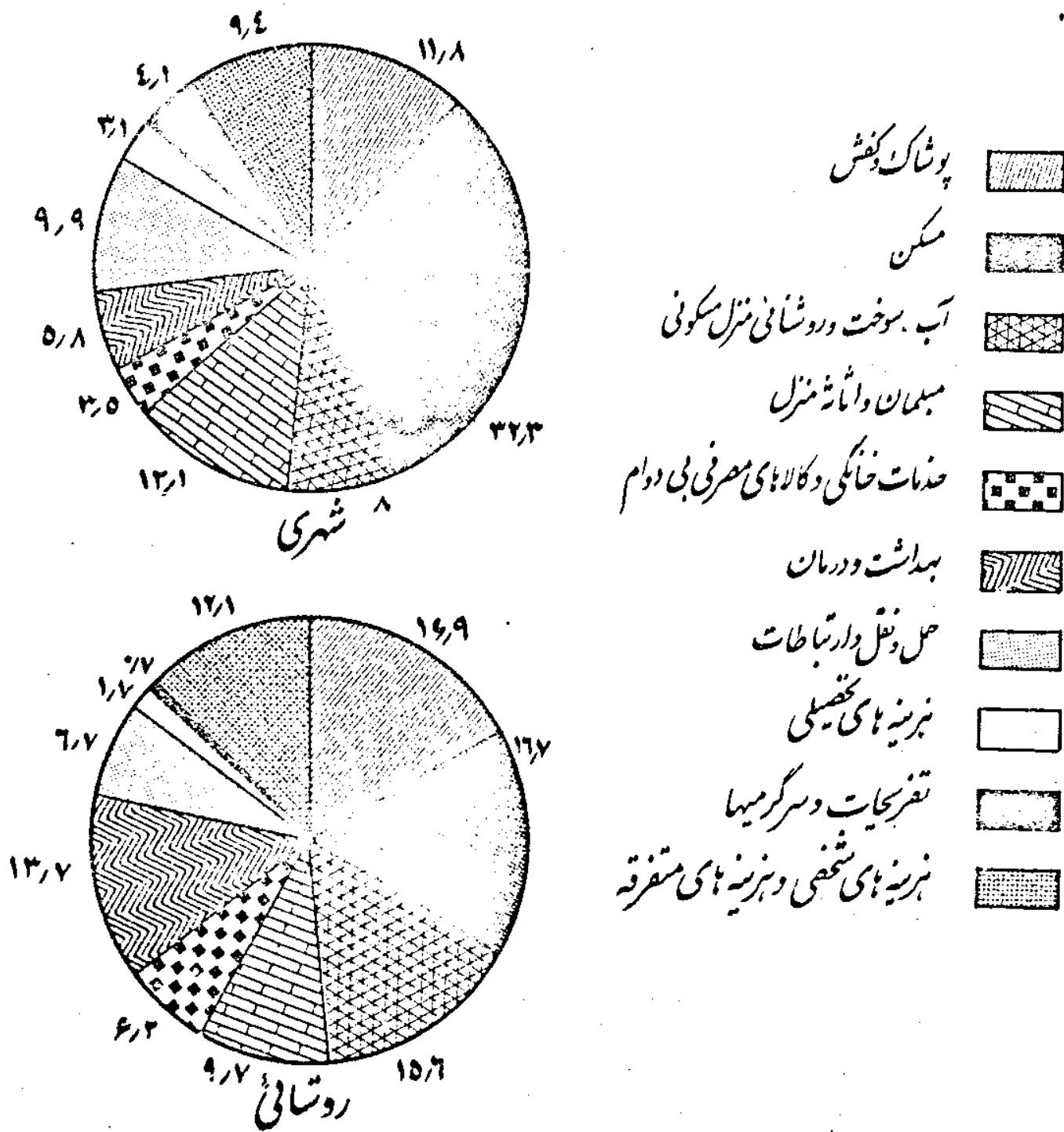
- انواع آرد غلات، نان رشته
- انواع گوشت
- لبنیات و تخم مرغ
- روغنهای آرنباتی و حیوانی
- میوه ها
- سبزیها
- خشکبار
- حویات
- قند و شکر و شیرینی
- چای، قهوه و کاکائو
- سایر
- دخانیات





درصد متوسط هزینه های غیر خوراکی مصرف شهید یک خانوار شهری و یک خانوار روستایی در ۳۰ روز

دائستان مرکزی سال ۱۳۵۰





جدول ۱۶۴ - شاخص‌های کالاها و خدمات مصرفی در بعضی از شهرهای استان مرکزی در سال ۱۳۵۰

(۱۳۴۸=۱۰۰)

ماه	تهران	قم
کل سال	۱۰۶/۴	۱۰۸/۴
فروردین	۱۰۸/۱	۱۰۹/۱
اردیبهشت	۱۰۸/۶	۱۱۱/۷
خرداد	۱۰۶/۷	۱۰۷/۶
تیر	۱۰۲/۸	۱۰۵/۰
مرداد	۱۰۳/۰	۱۰۴/۸
شهریور	۱۰۳/۰	۱۰۴/۶
مهر	۱۰۴/۲	۱۰۵/۷
آبان	۱۰۴/۸	۱۰۶/۰
آذر	۱۰۵/۳	۱۰۷/۵
دی	۱۰۷/۶	۱۰۹/۴
بهمن	۱۱۰/۶	۱۱۳/۲
اسفند	۱۱۲/۴	۱۱۵/۸

مأخذ: مرکز آمار ایران، سالنامه آماری کشور سال ۱۳۵۰.

جدول ۱۶۵ - شاخص هزینه خوراک در بعضی از شهرهای استان مرکزی در سال ۱۳۵۰

(۱۳۴۸=۱۰۰)

ماه	تهران	قم
کل سال	۱۰۸/۲	۱۱۲/۲
فروردین	۱۱۵/۰	۱۱۵/۸
اردیبهشت	۱۱۵/۷	۱۱۹/۱
خرداد	۱۱۰/۳	۱۱۱/۹
تیر	۱۰۰/۱	۱۰۶/۸
مرداد	۱۰۰/۳	۱۰۶/۵
شهریور	۱۰۰/۰	۱۰۵/۷
مهر	۱۰۲/۹	۱۰۶/۸
آبان	۱۰۳/۹	۱۰۶/۸
آذر	۱۰۴/۱	۱۰۸/۷
دی	۱۰۹/۶	۱۱۲/۶
بهمن	۱۱۷/۰	۱۲۰/۲
اسفند	۱۱۹/۱	۱۲۴/۷

مأخذ: مرکز آمار ایران، سالنامه آماری کشور سال ۱۳۵۰.

جدول ۱۶۶ - تعداد اطاق و تخت مهمانخانه های آماده پذیرائی شهرتهبران

درصد تغییرات	تعداد تخت		درصد تغییرات	تعداد اطاق		درجه مهمانخانه
	سال ۱۳۵۰	سال ۱۳۴۹		سال ۱۳۵۰	سال ۱۳۴۹	
+۱۶/۳	۸۶۱۱	۷۴۰۲	+۱۶/۳	۴۶۰۷	۳۹۶۴	جمع
+۸۵/۱	۲۵۸۹	۱۳۹۹	+۷۹/۰	۱۳۴۸	۷۵۳	لوکس
۰/۰	۱۸۰۰	۱۸۰۰	۰/۰	۱۰۰۴	۱۰۰۴	چهارستاره
-۱/۴	۱۵۵۸	۱۵۸۰	۰/۰	۸۸۴	۸۸۴	سه ستاره
+۱۵/۱	۱۲۹۸	۱۱۲۸	+۱۵/۷	۷۳۶	۶۳۶	دو ستاره
-۸/۶	۱۳۶۶	۱۴۹۵	-۷/۶	۶۳۵	۶۸۷	یک ستاره

مأخذ: سازمان جلب سیاحان، مدیریت طرحها و برنامه ها.

جدول ۱۶۷ - متوسط اشغال اطاق مهمانخانه های آماده پذیرائی شهرتهبران

درصد تغییرات	متوسط اشغال اطاق		درجه مهمانخانه
	سال ۱۳۵۰	سال ۱۳۴۹	
+۱/۶	۵۱/۰	۴۹/۶	جمع
+۰/۱	۵۸/۱	۵۷/۲	لوکس
-۰/۱	۵۱/۰	۵۱/۱	چهارستاره
-۲/۶	۳۷/۷	۴۰/۳	سه ستاره
+۱۲/۶	۵۹/۲	۴۶/۶	دو ستاره
-۰/۷	۵۱/۲	۵۱/۱	یک ستاره

مأخذ: سازمان جلب سیاحان، مدیریت طرحها و برنامه ها.

جدول ۱۶۸ - متوسط اشغال تخت مهمانخانه های آماده پذیرائی شهرتهبران

درصد تغییرات	متوسط اشغال تخت		درجه مهمانخانه
	سال ۱۳۵۰	سال ۱۳۴۹	
-۰/۱	۳۵/۳	۳۵/۴	جمع
-۲/۲	۳۶/۰	۳۸/۲	لوکس
+۱/۶	۳۶/۷	۳۵/۱	چهارستاره
-۰/۸	۲۹/۷	۳۰/۵	سه ستاره
+۳/۱	۳۸/۴	۳۴/۵	دو ستاره
-۱/۷	۳۶/۱	۳۸/۶	یک ستاره

مأخذ: سازمان جلب سیاحان، مدیریت طرحها و برنامه ها.

جدول ۱۶۹ - تعداد مهمانان وارده به مهمانخانه های آماده پذیرائی شهرتهبران

نسبت تغییرات	مهمانان وارده		درجه مهمانخانه
	سال ۱۳۵۰	سال ۱۳۴۹	
+۲۱/۶	۱۹۲ ۷۲۶	۱۵۸ ۴۴۷	جمع
+۸۰/۱	۷۶ ۴۱۹	۴۲ ۴۳۵	لوکس
+۷/۷	۳۰ ۱۱۸	۲۷ ۹۵۸	چهارستاره
-۱۳/۴	۲۴ ۱۰۳	۲۷ ۸۴۲	سه ستاره
+۲۲/۸	۲۷ ۴۲۳	۲۲ ۳۳۷	دوستاره
-۸/۵	۳۴ ۶۶۳	۳۷ ۸۷۵	یکستاره

ماخذ: سازمان جلب سیاحان، مدیریت طرحها و برنامه ها.

جدول ۱۷۰ - متوسط مدت اقامت مهمانان وارده به مهمانخانه های شهرتهبران

میزان تغییرات (روز)	متوسط مدت اقامت (روز)		درجه مهمانخانه
	سال ۱۳۵۰	سال ۱۳۴۹	
-۰/۵	۵/۲	۵/۷	جمع
-۱/۴	۳/۱	۴/۵	لوکس
-۰/۷	۷/۴	۸/۱	چهارستاره
+۰/۶	۶/۹	۶/۰	سه ستاره
+۰/۴	۱/۱	۵/۷	دوستاره
-۰/۳	۵/۴	۵/۷	یک ستاره

ماخذ: سازمان جلب سیاحان، مدیریت طرحها و برنامه ها.

جدول ۱۷۱ - فعالیتهای زراعی سپاهیان ترویج و آبادانی استان مرکزی از دوره اول تا پایان اسفند ۱۳۵۰

واحد	تعداد	شرح فعالیت
مترمربع	۳۶۲ ۸۶۷	احداث مزارع نمایشی با استفاده از بذر و اصلاح شده
مترمربع	۲۴۲ ۲۳۱	ایجاد مزارع نمایشی سبزی با استفاده از بذر و اصلاح شده
مترمربع	۲۵۶ ۵۰۰	تشکیل مزارع نمایشی مقایسه ای اثر کود شیمیائی
کیلوگرم	۱۴۲ ۰۴۰	بصرف کود های شیمیائی

مأخذ: اداره کل ترویج کشاورزی استان مرکزی

جدول ۱۷۲ - اصلاح نهال توسط سپاهیان ترویج و آبادانی استان مرکزی از دوره اول تا پایان اسفند ۱۳۵۰

واحد	تعداد	شرح فعالیت
مترمربع	۲۱۸ ۴۳۷	احداث خزانه جهت نهالهای اصلاح شده مشر
مترمربع	۳۰۸ ۰۰۰	احداث باغهای نمونه نمایشی با استفاده از نهالهای اصلاح شده
مترمربع	۲۴۴ ۰۰۰	احداث قلمستان
مترمربع	۱۱۶ ۰۰۰	اصلاح باغات قدیمی
اصه	۲۶۴ ۹۵۷	هرس درختان مشر و غیر مشر

مأخذ: اداره کل ترویج کشاورزی استان مرکزی

جدول ۱۷۳ - فعالیت‌های دامداری توسط سباهیان ترویج و آبادانی استان مرکزی از دورماول تا پایان اسفند ۱۳۵۰

واحد	تعداد	شرح فعالیت
رأس	۱۶۹ ۱۶۴	واکسیناسیون احشام علیه بیماری‌های دامی
قطعه	۶۲ ۸۶۴	واکسیناسیون طیور علیه بیماری نیوکاسل
رأس	۱۷ ۳۶۵	معالجه دامهای مبتلا به امراض دامی
دستگاه	۱۸ ۱۶۲	برداشت و استفاده از ماشینهای جوجه کشی
رأس	۵ ۸۶۲	اخته نمودن دامها
رأس	۱۴ ۰۹۰	تلفیح مصنوعی با استفاده از ماد ماسیم دامهای نژاد اصیل
رأس	۶ ۰۵۹	بشم چینی گوسفندان بطریقه صحیح بمنظور آموزش دامداران

ماخذ: اداره کل ترویج کشاورزی استان مرکزی *

جدول ۱۷۴ - فعالیت‌های دفع آفات توسط سباهیان ترویج و آبادانی استان مرکزی از دورماول تا پایان اسفند ۱۳۵۰

واحد	تعداد	شرح فعالیت
باب	۳ ۸۱۲	مبارزه علیه حشرات خانگی
هکتار	۴۵۱	مبارزه علیه موشهای صحرائی
باب	۷۸۴	مبارزه علیه کبک و سایر حشرات دامی در اصطبلها
کیلوگرم	۴۸ ۰۴۸	ضد عفونی بند ورنه علیه اراضی تاراجی
باب	۴۰۷	دفع آفات و اراضی نهائی باغات
تعداد	۷۸۰	سمپاشی ضد عفونی مرفد انهای روستایی
تعداد	۱ ۲۱۸	مبارزه با آفات انباری

ماخذ: اداره کل ترویج کشاورزی استان مرکزی *

جدول ۱۷۵ - هزینه طرحهای عمران شهری انجام شده در استان مرکزی از ابتدای سال ۱۳۴۴ تا پایان سال ۱۳۵۰

طرح	تعداد	هزینه اجرا (ریال)	متوسط هزینه هر طرح (ریال)
احداث و تکمیل ساختمان تأسیسات ورزشی و تفریحی	۲۱	۲۰۶ ۰۸۶ ۸۷۹	۹ ۸۱۳ ۶۶۰
تأمین و توسعه برق	۲۴	۷۴ ۰۰۴ ۱۱۴	۳ ۰۸۳ ۵۰۴
احداث و تکمیل دبستان	۲۶	۳۹ ۴۲۴ ۳۰۹	۱ ۵۱۶ ۳۱۱
لوله کشی آب آشامیدنی	۲۲	۲۳۰ ۲۱۷ ۴۵۹	۱۰ ۴۶۴ ۴۲۹
ساختمان بخشداریهها	۱۶	۱۴ ۸۱۷ ۳۵۴	۹۲۶ ۰۸۴
اسفالت و خیابان سازی	۲۰	۳۵۵ ۸۸۴ ۵۹۱	۱۷ ۷۹۴ ۲۲۹
سایر طرحها	۸	۳۸ ۶۱۶ ۳۶۸	۴ ۷۲۷ ۰۴۶

مأخذ: اداره کل آبادانی مسکن استان مرکزی

جدول ۱۷۶ - طرحهای عمران شهری انجام شده در استان مرکزی از ابتدای سال ۱۳۴۴ تا پایان سال ۱۳۵۰

شهرستان	جمع	احداث و تکمیل ساختمان تأسیسات ورزشی و تفریحی	تأمین و توسعه برق	احداث و تکمیل دبستان	لوله کشی آب آشامیدنی	ساختمان بخشداریهها	اسفالت و خیابان سازی	سایر طرحها
کل استان	۱۲۷	۲۱	۲۴	۲۶	۲۲	۱۶	۲۰	۸
تهران	۳۶	۱۴	۱	۷	۲	۲	۸	۲
اراک	۷	۰	۲	۰	۱	۲	۱	۱
نوشهر	۹	۰	۳	۲	۲	۱	۱	۰
خمین	۳	۰	۱	۰	۱	۰	۱	۰
دماوند	۱۸	۱	۴	۳	۴	۱	۳	۲
ری	۵	۱	۰	۴	۰	۰	۰	۰
ساوه	۶	۰	۲	۱	۱	۲	۰	۰
شمیرانات	۸	۲	۲	۲	۰	۲	۰	۰
قزوین	۱۲	۱	۲	۲	۴	۳	۰	۰
قم	۵	۲	۰	۱	۱	۰	۱	۰
کاشان	۱۰	۰	۳	۰	۲	۱	۲	۲
کرج	۷	۰	۰	۳	۱	۲	۱	۱
گرمسار	۵	۰	۱	۱	۱	۰	۱	۱
محلات	۶	۰	۳	۰	۳	۰	۱	۰

مأخذ: اداره کل آبادانی و مسکن استان مرکزی

جدول ۱۷۷ - فعالیت سباهیان ترویج و آبادانی استان مرکزی تابان سال ۱۳۵۰

نوع فعالیت	تعداد	واحد	نوع فعالیت	تعداد	واحد
خرید تراکتور	۲۰	دستگاه	خرید ادوات و ماشین آلات کشاورزی	۵۸	قطعه
احداث چاه عمیق و نیمه عمیق	۱۴	حلقه	تسطیح و مرمت و نظارت و نظافت روستاها	۲۱۸	قریه
احداث منابع ذخیره آب	۱۲	منبع	احداث مستراحهای بهداشتی	۶۶۵۸	حلقه
لایس قنات	۲۳۶	کیلومتر	بهداشتی کردن حمامهای روستایی	۴۳۰	باب
نصب فانوس و معابر عمومی	۳۶۲	عدد	لوله کشی آب آشامیدنی روستاها	۱۹	قریه
احداث و مرمت پل در روستاها	۵۲۷	دانه	تسطیح و مرمت جاده های فرعی	۵۳۲	کیلومتر
احداث و مرمت مساجد روستاها	۲۳۹	باب	تشکیل باشگاههای جوانان روستایی	۱۸۰	باشگاه
نصب صندوقهای پستی	۲۳	عدد	بخش و توزیع نشریات ترویجی	۳۹۸۳۵	جلد
حفر چاههای آب آشامیدنی	۴۵	حلقه	نمایش فیلمهای آموزشی کشاورزی و عمرانی	۱۳۵۲	حلقه
تهیه زمین ورزش	۵۷	میدان	احداث حمامهای دوش جدید	۲۲	دستگاه
تأسیس مدارس روستایی	۱۸	باب			

ماخذ: اداره ترویج کشاورزی استان مرکزی *

جدول ۱۷۸ - اقدامات عمرانی و بهداشتی سباه بهداشت استان مرکزی در سالهای مختلف

شرح	۱۳۴۴	۱۳۴۵	۱۳۴۶	۱۳۴۷	۱۳۴۸	۱۳۴۹	۱۳۵۰
چاه آب بهداشتی (حلقه)	۱۴۱	۱۱۴	۳۹	۲۸	۲۴	۱۹	۸
چشمه بهداشتی (رشته)	۴۴	۴۹	۳۴	۲۲	۸۶	۴۲	۱۴
قنات (رشته)	۴۰	۱۱۰	۹۱	۶۱	۲۱	۱۸	۶
پیرکه (تعداد)	۰	۲۷	۱۷	۰	۴	۲	۰
آبهای کثیف (مترمکعب)	۱۰۱۱	۸۴۳	۲۳۱۸	۹۹۶	۳۰۰	۸۹۲	۱۹۹۸
کشتارگاه بهداشتی (تعداد)	۱۹	۲۵	۶	۳	۲	۳	۱
اماکن بهداشتی (مورد)	۴۵	۵۰۵	۳۰۶	۲۸۶	۲۰۶	۳۰۷	۲۰۶
سنگ مستراح نصب شده (حلقه)	۵۰۵۷	۲۹۴۷	۲۴۰۰	۱۴۸۰	۱۴۹۴	۹۴۲	۸۷۴
د زمانگه (باب)	۲۴	۸	۱۰	۱۵	۱۱	۷	۱
حمام (باب)	۶۲	۶۲	۳۵	۱۸	۱۹	۹	۳
آب آشامیدنی (مورد)	۱	۱۱	۲۳	۳۴	۱۱	۷	۸
نصب مولد برق (تعداد)	۰	۴	۶	۸	۲	۲	۱
غسالخانه بهداشتی (تعداد)	۱۶	۳۲	۴	۳	۱	۱	۱
راهها (کیلومتر)	۷۷	۷۱	۳۰	۴۱	۱۰۳	۱۹	۱۲

ماخذ: اداره کل بهداشتی استان مرکزی *

جاء ول ۱۷۹ - طرحهای عمران روستایی انجام شده در استان مرکزی از ابتدای سال ۱۳۴۷ تا پایان سال ۱۳۵۰

طرح	تعداد	هزینه (هزارریال)	متوسط هزینه هر طرح (هزارریال)	جمعیت استناد کننده (نفر)
ساختمان حمام	۹۲	۵۵ ۱۸۲/۰	۵۹۹/۱	۱۲۶ ۲۷۲
تکمیل حمام	۱۴	۲ ۸۹۲/۰	۲۷۸/۴	۲۳ ۸۴۵
ساختمان غسالخانه	۱	۱۲۴/۰	۱۲۴/۰	۱ ۶۰۰
تأمین آب آشامیدنی (۱)	۶۷	۷۱ ۷۴۶/۰	۱ ۰۷۰/۸	۱۱۸ ۰۴۷
احداث راه روستایی (۲)	۹	۸ ۳۰۸/۰	۹۲۳/۱	۲۰ ۲۰۰
احداث پل	۴	۳ ۹۵۲/۰	۹۸۹/۳	۷۷۰۰
بهبودی محیط	۴	۱ ۰۳۸/۰	۲۵۹/۵	۶ ۶۰۰
د همرا	۱	۶۴۵/۰	۶۴۵/۰	۱ ۰۰۰
د روانگاه اصلی	۱۴	۲۵ ۲۹۹/۰	۱ ۸۰۷/۰	۴۷ ۸۰۰
تکمیل ساختمان د روانگاه	۴	۹۸۲/۰	۲۴۶/۸	۱۵ ۰۰۰
مراکز آموزش	۲۷	۱۴ ۱۷۳/۰	۵۲۵/۰	۳۶ ۵۳۰
تأمین روشنایی	۱۱	۱۲ ۱۹۲/۰	۱ ۱۰۸/۰	۲۴ ۱۵۰
مدارس یادبود	۱۲۰	۳۶ ۰۰۰/۰	۳۰۰/۰	۱۲۰ ۰۰۰

(۱) - طول شبکه لوله کشی ۱۳ ۸۵۰ متر یا ۵/۳۹ ۸۴۷ هزارریال هزینه میباشد .

(۲) - راه روستایی بطول ۵۹ کیلومتر عرض ۵ متر است .

ماخذ : اداره کل آبادانی و مسکن استان مرکزی .

جدول ۱۸۰ - طرحهای عمران روستایی انجام شده در استان مرکزی از ابتدای سال ۱۳۴۲ تا پایان سال ۱۳۵۰

مدارس پا بهود	طرح							شهرستان	
	مراکز آموزش	تأمین برق	مراکز درمانی	بهسازی محیط	راه و پل	تأسیسات تأمین آب بهداشتی آشامیدنی	جمع		
۱۲۰	۲۷	۱۱	۱۸	۵	۱۳	۶۷	۱۰۷	۲۴۸	کل استان
۱۰	۲	۰	۲	۰	۰	۶	۱۱	۲۱	نهران
۲۲	۲	۲	۳	۰	۰	۵	۵	۱۷	اراک
۱۰	۲	۲	۲	۰	۰	۲	۲	۱۰	تفرش
۹	۰	۰	۲	۰	۰	۰	۶	۸	خمین
۶	۰	۰	۰	۰	۰	۰	۹	۹	دماوند
۹	۲	۴	۰	۱	۰	۴	۴	۱۵	ری
۹	۳	۰	۳	۰	۰	۳	۸	۱۷	ساره
۳	۰	۰	۰	۰	۲	۴	۶	۱۲	شمیرانات
۲۶	۲	۰	۱	۰	۰	۱۰	۵	۱۸	قزوین
۴	۲	۰	۰	۰	۰	۳	۷	۱۲	قم
۶	۳	۱	۳	۰	۱	۳	۹	۲۰	کاشان
۰	۴	۲	۲	۴	۱۰	۲۳	۲۲	۶۷	کرج
۲	۲	۰	۰	۰	۰	۴	۳	۹	کرمان
۴	۳	۰	۰	۰	۰	۰	۱۰	۱۳	محلان

ماخذ: اداره کل آبادانی و مسکن استان مرکزی

جدول ۱۸۱ - طرحهای عمران شهری در دست اجرا در استان مرکزی تا پایان سال ۱۳۵۰

میانگین مدت قرارداد (ماه)	متوسط هزینه پیش‌بینی شده هر طرح (هزارریال)	هزینه پیش‌بینی شده (هزارریال)	تعداد	طرح
۹	۲۳۸۶۰/۰	۳۱۰۱۷۷/۰	۱۳	احداث و تکمیل ساختمانهای دولتی و آموزشی
۶/۵	۶۴۶۷/۴	۵۱۷۳۹/۰	۸	احداث و تکمیل خانه‌های سازمانی
۸/۵	۶۲۹۳/۶	۵۰۳۴۹/۰	۸	تأمین و توسعه لوله‌کشی آب آشامیدنی
۱۲	۷۲۶۰/۵	۱۴۰۲۱/۰	۲	اسفالت و پل سازی و سیل بند

مأخذ: اداره کل آبادانی و مسکن استان مرکزی

جدول ۱۸۲ - طرحهای عمران شهری در دست اجرا در استان مرکزی تا پایان سال ۱۳۵۰

اسفالت و پل سازی	تأمین و توسعه لوله‌کشی آب آشامیدنی	احداث و تکمیل خانه‌های سازمانی	احداث و تکمیل ساختمانهای دولتی و آموزشی	جمع	شهرستان
۲	۸	۸	۱۳	۳۱	کل استان
۰	۱	۲	۶	۹	تهران
۰	۰	۲	۱	۳	اراک
۱	۱	۰	۰	۲	نوش
۰	۱	۱	۰	۲	خمین
۱	۱	۰	۱	۳	داموند
۰	۰	۰	۱	۱	ری
۰	۱	۱	۰	۲	ساره
۰	۰	۰	۰	۰	شمیرانات
۰	۱	۰	۱	۲	قزوین
۰	۰	۱	۰	۱	قم
۰	۱	۰	۰	۱	گانشان
۰	۰	۰	۲	۲	کرج
۰	۰	۰	۱	۱	کرمسار
۰	۱	۱	۰	۲	محلات

مأخذ: اداره کل آبادانی و مسکن استان مرکزی

جدول ۱۸۳ - تولید انواع سیگار در تهران

(هزار عدد)

۱۳۵۰		۱۳۴۹			انواع سیگار	
رشد نسبت بسال قبل	درصد تولید	تولید	رشد نسبت بسال قبل	درصد تولید		تولید
+۱۳/۱	۱۰۰/۰	۱۳ ۴۵۱ ۵۱۰	+۴/۵	۱۰۰/۰	۱۱ ۸۹۷ ۷۲۵	جمع کل سیگار
+۳۱/۱	۶۷/۰	۹ ۰۱۶ ۴۰۱	+۱/۸	۷۳/۲	۸ ۷۰۳ ۹۹۸	جمع سیگار بدون فیلتر
-۰/۷	.	۵ ۳۶۹	.	۶/۳	۷۴۰ ۶۷۱	اشنوارس
.	.	.	-۴۴/۷	۱۳/۵	۱ ۶۰۳ ۶۳۸	اشنوکاغذی
+۷۲/۷	۳۲/۷۰	۴ ۳۹۴ ۴۸۱	+۶/۱	۲۱/۴	۲ ۵۴۴ ۲۱۷	اشنوویژه
+۲۶/۳	۰/۶	۸۱ ۱۴۲	.	۰/۳	۳۵ ۸۵۵	اشنوطلانی
+۲۲/۱	۲۴/۱	۳ ۲۵۳ ۱۴۵	+۲۰/۱	۲۲/۴	۲ ۶۶۳ ۶۰۶	هماگرد نمره ۲
+۳۱/۷	۸/۱	۱ ۱۹۵ ۱۷۷	+۱۰/۸	۷/۶	۱۰۷ ۲۶۶	هما بیضی نمره ۳
+۱/۲	۰/۴	۴۹ ۶۶۲	+۱۱/۴	۰/۴	۴۹ ۰۶۱	گرگان (سبزآبی)
-۷۶/۲	۰/۳	۳ ۶۱۳۴	+۷/۶	۱/۳	۱۵۸ ۲۴۱	جیگاره
-۹/۸	.	۱۳۰۱	-۵۰/۰	.	۱ ۴۴۳	سایر سیگارتهای بدون فیلتر
+۳۸/۱	۳۳/۰	۴ ۴۳۵ ۱۰۹	+۱۲/۵	۲۶/۸	۳ ۱۹۳ ۷۲۷	جمع سیگار فیلتردار
+۲۹/۲	۰/۸	۱۱۱ ۰۳۳	-۳/۷	۰/۷	۸۵ ۷۷۹	زرین
+۵۳/۴	۰/۴	۵۷ ۸۵۷	+۲۸/۵	۰/۳	۳۷ ۷۰۶	آسیا
+۱۸/۱	۰/۴	۵۸ ۳۹۱	-۱۲/۸	۰/۴	۴۹ ۴۳۳	تاج
(۱) X	۰/۳	۳۵ ۷۹۸	.	.	.	مهر
+۲۸/۱	۲۷/۳	۳ ۶۶۰ ۷۷۰	+۱۵/۵	۲۴/۱	۲ ۸۵۷ ۸۰۱	زد
-۱۶/۶	.	۹۳	-۷۴/۵	.	۲ ۰۲۱	خیام
-۶۴/۱	.	۲۴	.	.	۶۵	فروردین
+۲۵/۱	۰/۶	۷۸ ۷۸۱	-۱۶/۳	۰/۵	۶۲ ۹۸۰	مهرگان
+۲۱/۳	۰/۸	۱۰۸ ۵۷۴	-۸/۷	۰/۸	۸۹ ۴۷۸	آباداناکوتاه
(۱) X	۲/۴	۳۲۱ ۵۷۲	.	.	.	هما فیلتردار
-۷۳/۸	.	۲ ۲۱۶	+۲۰/۸	.	۸ ۴۶۴	سایر سیگارتهای فیلتردار

(۱) - رشد بیش از ۵۰٪ است
 مأخذ: مرکز تحقیقات شرکت دخانیات ایران

جدول ۱۸۴ - تولید انواع سیگار برگ و توتون بیب در تهران

سال ۱۳۵۰		سال ۱۳۴۹		نوع
رشد نسبت بسال قبل	تولید	رشد نسبت بسال قبل	تولید	
-۵۲/۵	۲۳۱ ۴۴۰	-۱۵/۶	۴۸۷ ۳۴۰	سیگار برگ (عدد) توتون بیب (کیلوگرم)
+۱۴/۹	۵ ۳۳۴	+۲۲/۷	۴ ۶۴۴	

ماخذ: مرکز تحقیقات شرکت دخانیات ایران

جدول ۱۸۵ - ارزش فروش فرآورده های دخانی در استان مرکزی در سال ۱۳۵۰

شهرستان	ارزش فروش (هزارریال)	سهم در کل فروش
کل کشور	۹ ۴۶۶ ۶۳۱	۱۰۰/۰
تهران	۲ ۸۲۹ ۹۹۹	۲۹/۹
سایر شهرستانهای استان مرکزی	۴۷۰ ۳۶۰	=/۰

ماخذ: مرکز تحقیقات شرکت دخانیات ایران

جدول ۱۸۶ - فروش سیگارتهای فیلتر آرویدون فیلتر استان مرکزی

۱۳۵۰		۱۳۴۹		نوع سیگار
سایر شهرستانها	تهران	سایر شهرستانها	تهران	
۶۸۰ ۶۷۱	۳ ۵۲۵ ۶۸۵	۶۱۸ ۸۱۳	۳ ۲۴۲ ۱۱۸	کل فروش (هزار عدد)
۱۷۶ ۹۴۷	۱ ۶۹۳ ۳۹۷	۱۳۲ ۵۲۹	۱ ۳۵۳ ۷۲۲	سیگارتهای فیلتر آرو (هزار عدد)
۵۰۳ ۷۲۴	۱ ۸۳۲ ۲۸۸	۴۸۶ ۲۸۴	۱ ۸۸۸ ۳۹۶	سیگارتهای بدون فیلتر (هزار عدد)

ماخذ: مرکز تحقیقات شرکت دخانیات ایران

جدول ۱۸۷ - فروش تنباکو و توتون چبق در استان مرکزی

۱۳۵۰		۱۳۴۹		نوع توتون
سایر شهرستانها	تهران	سایر شهرستانها	تهران	
۳۸۰ ۴۸۹	۳۳۸ ۸۸۰	۷۲ ۸۸۴	۴۲۱ ۴۸۸	کل فروش (کیلوگرم)
۱۸۹ ۰۷۳	۱۶۷ ۵۰۶	۳۶ ۲۶۷	۲۰۱ ۶۱۴	تنباکو (کیلوگرم)
۱۹۱ ۴۱۶	۱۷۱ ۳۷۴	۳۶ ۶۱۷	۲۱۹ ۸۷۴	توتون چبق (کیلوگرم)

ماخذ: مرکز تحقیقات شرکت دخانیات ایران

HA ۴۵۷۰/۲/۹۴
(۳۱۵۶) ۲.ن ۱۳۵۰-۵۱

مؤلف: سازمان برنامه و بودجه اس

HA ۴۵۷۰/۲/۹۴

(۳۱۵۶) ۲.ن ۱۳۵۰-۵۱

مؤلف: سازمان برنامه و بودجه استان مرکزی

عنوان: آمارنامه استان مرکزی