




سازمان برنامه و بودجه
معاونت آمار و آمارهای

آمارنامه استان همدان

۳۵۷۵

۱۳۶۰

تاریخ انتشار آذر ۱۳۶۱



کتابخانه مرکز آمار ایران
شماره ... ۵۷۵۴ ...

۳۰



۳۱۵/۵۴۳

۳۳۱۸

۱۳۶

(۳)

فهرست مندرجات

صفحه	عنوان
الف	پیشگفتار
ب	مقدمه اختصاری
ج	نقشه جغرافیائی
	خصوصیات جغرافیائی واقعی :
۱	شخصیات جغرافیائی
۸	تقسیمات جغرافیائی
۱۱	مساحت استان و شهرستان
۱۱	وضع جوی
	خصوصیات اجتماعی :
۱۳	ولادت
۱۴	ازدواج و طلاق
۱۴	فوت
	آموزش :
۱۵	کودکستان
۱۵	دبستان
۱۶	مدارس راهنمایی
۱۶	دبیرستان
۱۷	مدارس فنی و حرفه‌ای
۱۸	کارکنان
۱۹	دانشجویان و دانشگاه
۱۹	فارغ التحصیلان و کارکنان دانشگاه
۲۰	آموزشگاه و سواد آموزان نهفت سواد آموزی

۱۳۶۱
مهر

ورزش و بهر آهنگی :

- ۲۱ ورزش
- ۲۴ بهر آهنگی

بهداشت و درمان :

- ۲۵ تاسیمات درمانی
- ۲۵ پزشکان و دندانپزشکان
- ۲۶ واکسیناسیون
- ۲۷ بهداشت و تنظیم خانواده
- ۲۷ مالاریا
- ۲۸ بیماریهای واگیردار
- ۳۰ سالم سازی محیط

کار و امور اجتماعی :

- ۳۱ شرکت های تعاونی کارگری

آمار قضائی :

- ۳۱ مراجع قضائی
- ۳۲ پرونده های وارده و مستومه
- ۳۴ دعاوی مطروحه
- ۳۶ سوانح

اوقاف :

- ۳۶ موقوفات
- ۳۷ هزینه های امور غیره

ارشاد اسلامی :

- ۳۸ کتابخانه های عمومی
- ۳۸ سینما

کشاورزی :

- ۳۹ سطح کاشت و تولید

۳۱	توزیع اراضی
۳۱	تعداد ارقام
۴۰	کود شیمیائی
۴۱	ماشین آلات کشاورزی
۴۲	جنگل کاری
۴۲	آب خیزداری
۴۳	اصلاح مراتع
۴۴	شرکت های تعاونی روستائی
۴۵	وامهای کشاورزی
۴۶	گستره ارقام
۴۹	مشخصات گستره گاهها
	معدن :
۵۱	معدن در حال بهره برداری
	برقی :
۵۱	ظرفیت وسوخت مولد های برقی
۵۲	تولید
۵۲	فروش
۵۳	مشترکین
	قند و شکر :
۵۴	ظرفیت و تولید کارخانه قند
۵۴	توزیع
	راد یو و تلوزیون :
۵۵	راد یو
۵۵	تلوزیون
	پست و تلگراف و تلفن :
۵۶	پست

- ۵۷ طکراف
- ۵۸ تلفن
- راهها :
- ۵۹ جدول راه
- ۶۰ راههای احداث شده
- د خانهات :
- ۶۰ توتون و تنباکو
- ۶۱ سیگار
- بیمه و شاخص بها :
- ۶۲ بیمه
- ۶۳ شاخص بهای کالا و خدمات
- د ارزش و امیراقتصادی :
- ۶۳ گمرک
- ۶۳ مالیاتها
- برنامه بودجه :
- ۶۴ طرح های عمرانی
- مسکن و شهرسازی :
- ۶۵ پروانه های ساختمانی صادره و تبدیل شهرو از بها
- ۶۷ فعالیت های عمرانی
- ۶۸ فعالیت های خانه سازی
- ۶۹ تعداد پروژه پیشرفت طرح های عمرانی
- نقشه :
- ۶۹ تعداد و ظرفیت صنایع
- ۶۹ مقدار نقد مصرف آری و مصرف شده
- جها د سازندگی :
- ۷۰ فعالیت های جها د سازندگی

HA

۴۵۰۲

۱۵۹۵۸

۱۳۶۵

P.O.

بسمه تعالی

پیش‌نقشه:

از آنجا که برنامه ریزی و تعیین هدف‌های مشخص برای فعالیت و ایجاد تحرك و افزایش کارآیی - هرما زمان لازم است و لزوم برنامه ریزی مدت هاست در سطح مختلف کشور مطرح و با توجه با اینکه آمار یکی از ارکان مهم برنامه ریزی شناخته شده است .

به منظور ارتباط متقابل بین سطح برنامه ریزی و یک جریان اطلاعاتی ، معاونت آمار و انفورماتیک در جهت فراهم آوردن امکانات تا مین آمارهای مورد نیاز علاوه بر انجام آمارگیریهایی مستمر در زمینه های مختلف امسال نیز اقدام به تهیه آمارنامه سال ۱۳۶۰ استان همدان نموده است .

ارقام موجود در این نشریه که در سطح استان جمع آوری شده ، بررسی و در حد امکان با مشورت سازمانهای ذیربط در رفع اشکالات اقدام گردیده ، علیهذا نام منبع ارائه دهندگان رقم نیز عنوان ماخذ ذیل جدول منظور شده تا در صورت لزوم قابل مراجعه باشد .

در خاتمه از کتبه ادارات ، سازمانها و نهاد هاییکه در تهیه و جمع آوری ارقام آماری همکاری نمود مانند صمیمانه سپاسگزاری مینماید و امید و اراست این همکاری هر روز بیشتر و صمیمانه تر شسوده و همچنین برخی از سازمانها و نهاد هاییکه آمار فعالیت های آنها در این مجموعه درج نشده در رساله های آتی با ارائه آمار بهنگام با رایاری دهند . تا بتوانیم بارهنمود های صاحب نظران آمارنامه همدان را بهتر تر در دسترس همگان قرار دهیم . / ت

ومن . . . الشوفیق والشکلان

سازمان برنامه و بودجه استان همدان

معاونت آمار و انفورماتیک

۷۶

علامه اختصاری نشریات مرکز آمار ایران

رقم مساوی صفر است	•
آمار وجود ندارد (آمارگیری یا آماربرداری نشده)	-
رقم درد سترو نیست (از قبیل عدم انتشار)	•••
صفاتیکه ذاتا "باعلا" وجود ندارد	x
رقم کمتر از نصف واحد است	+
رقم قابل صرف نظر کردن است	//
ارقام جنبه تخمین دارد	■
ارقام غیر قطعی است (با احتیاط تلفظ شود)	■ ■
رقم در جمع لری و جمع کل نیامده است	()

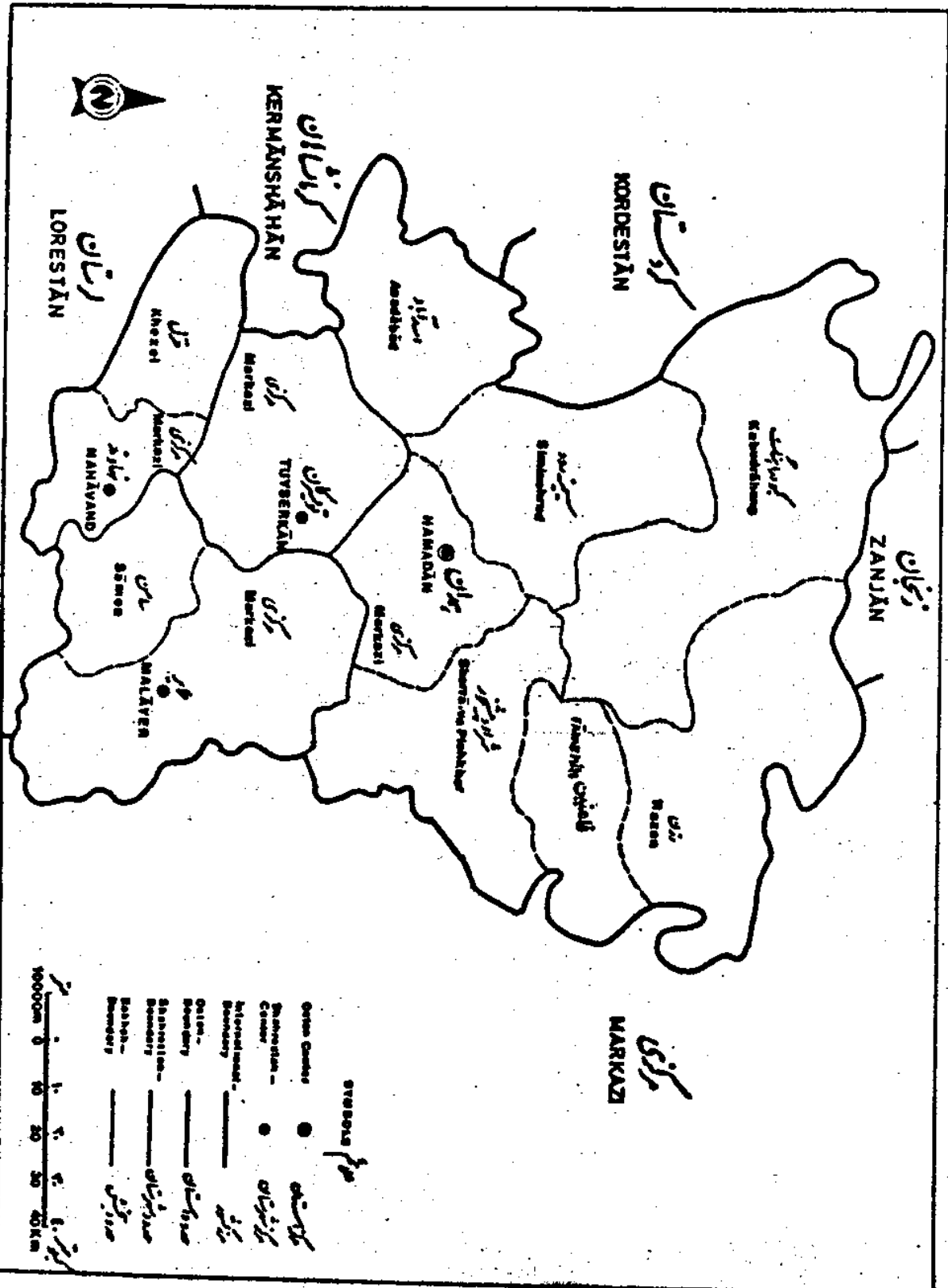
اختلاف در سرجمع ها به علت سرراست کردن ارقام است .

محاسبه نسبتها و شاخص ها قبل از سرراست کردن ارقام صورت گرفته است .

سال ۱۳۶۰

نقشه استان بهمان بیلک شهرستان بوش

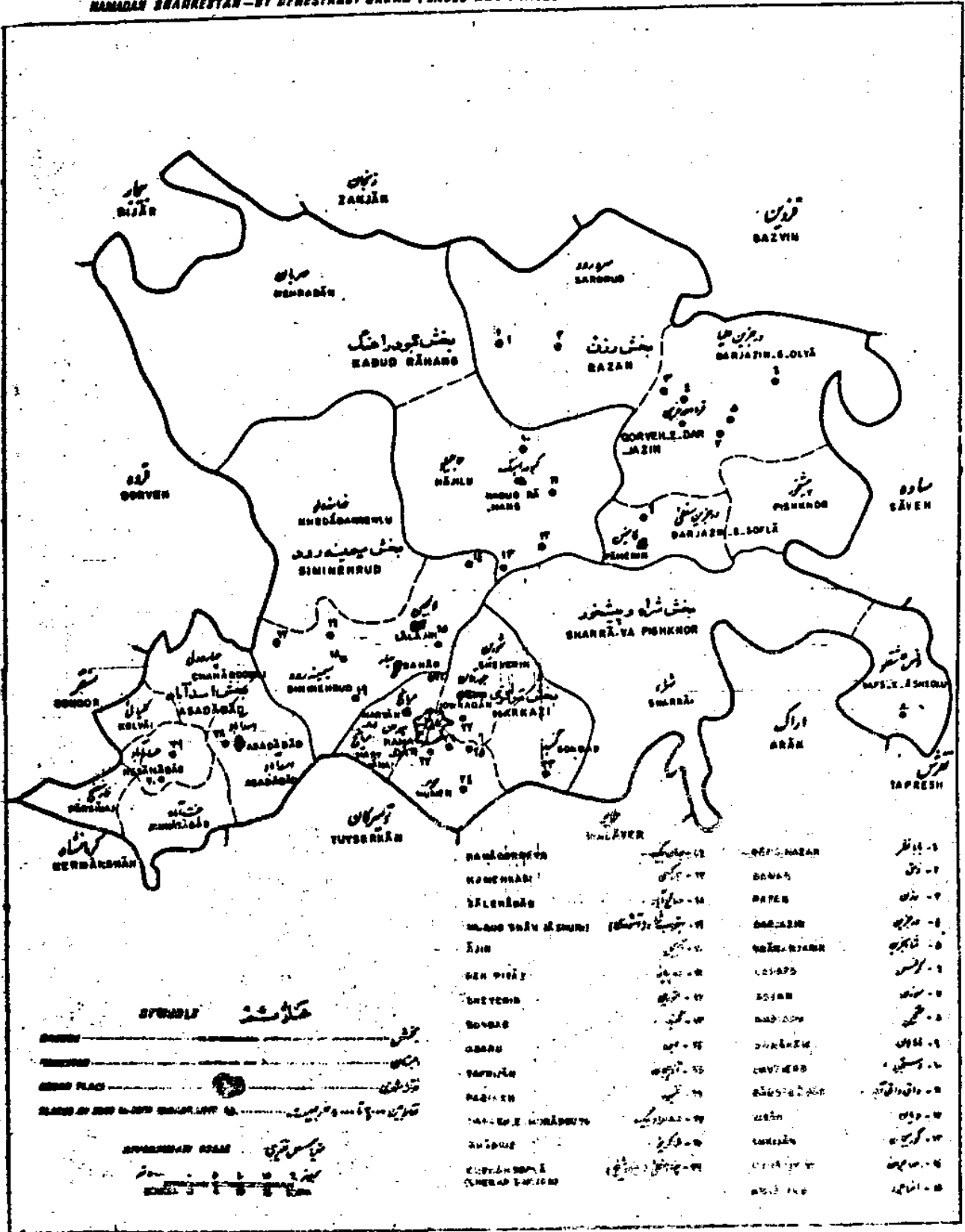
HAMADAN OSPAN BY SHAHRESTAN AND BAKHSH



● مرکز شهر
 ● مرکز شهرستان
 ● مرکز بخش
 ————— مرز استان
 ————— مرز شهرستان
 ————— مرز بخش
 ————— راه آسفالته
 ————— راه خاکی
 ————— راه ریلی
 ————— راه هوایی
 ————— راه کابل
 ————— راه لوله
 ————— راه دیگر

0 10 20 30 40 Km

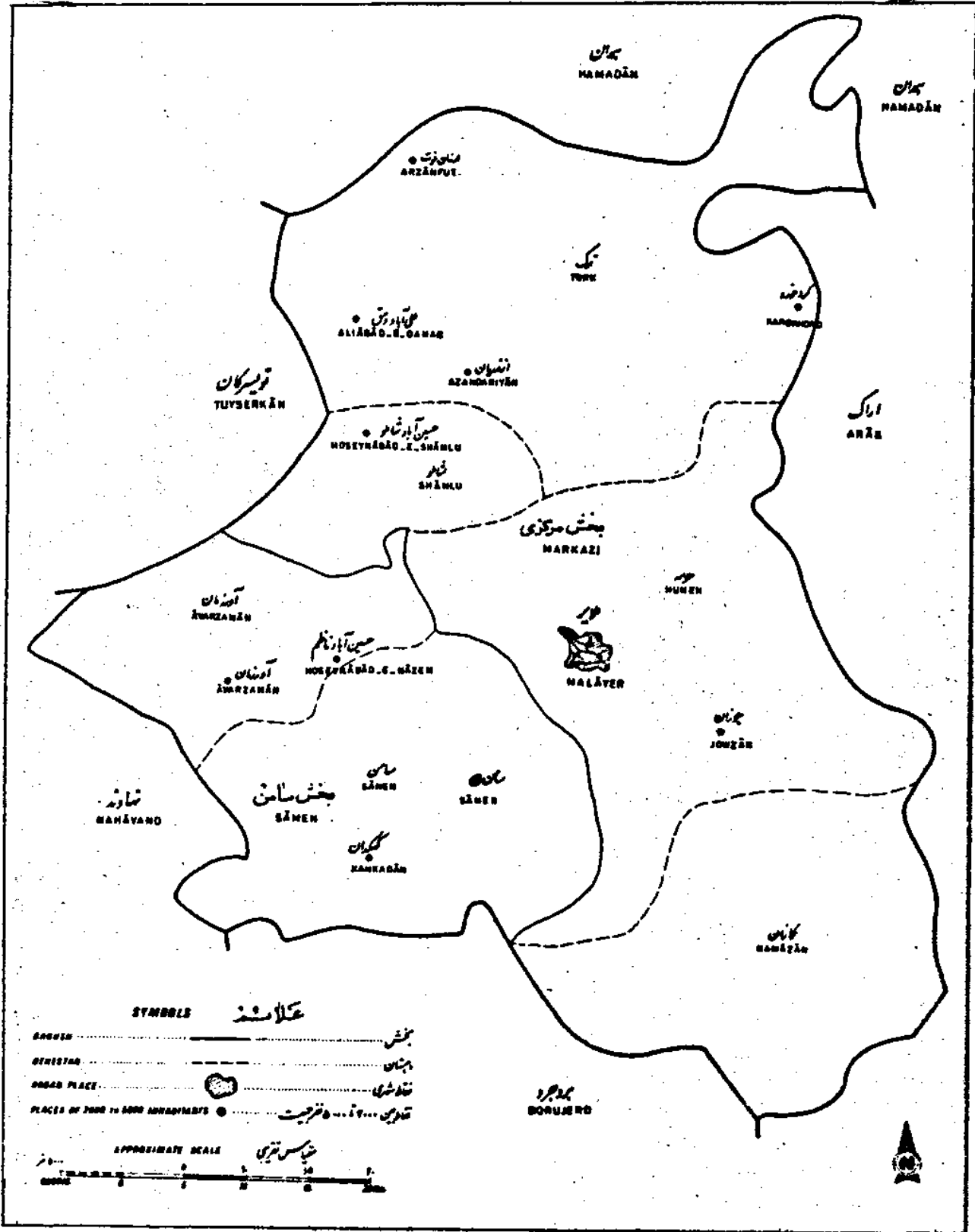
HAMADAN SHAHRESTAN - BY DISTRICTS, URBAN PLACES AND PLACES OF 2000 to 5000 INHABITANTS.



سال ۱۳۶۰

نقشه شهرستان مازران در جنگل استان قزوین و قزوین ۵۰۰۰ تا ۱۲۰۰۰ نفر جمعیت

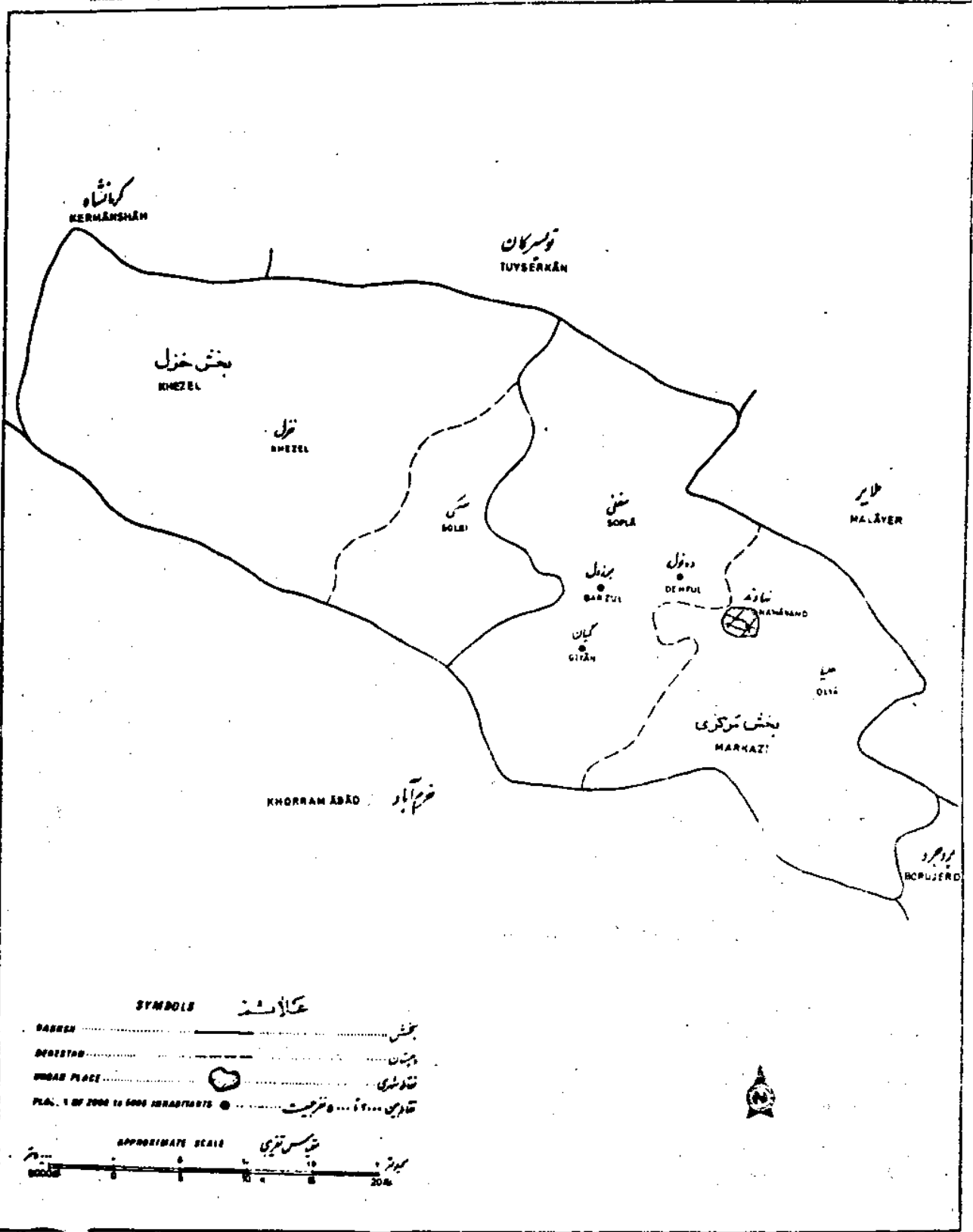
MALAYER SHAHRESTÂN - BY DEHSTÂN. URBAN PLACES AND PLACES OF 2000 TO 5000 INHABITANTS.



سال ۱۳۰۰

نقشه شهرستان نیاوند به تفکیک دهستانها - نقاط شهری و نقاطی که ۵۰۰۰ تا ۱۰۰۰۰ نفر جمعیت

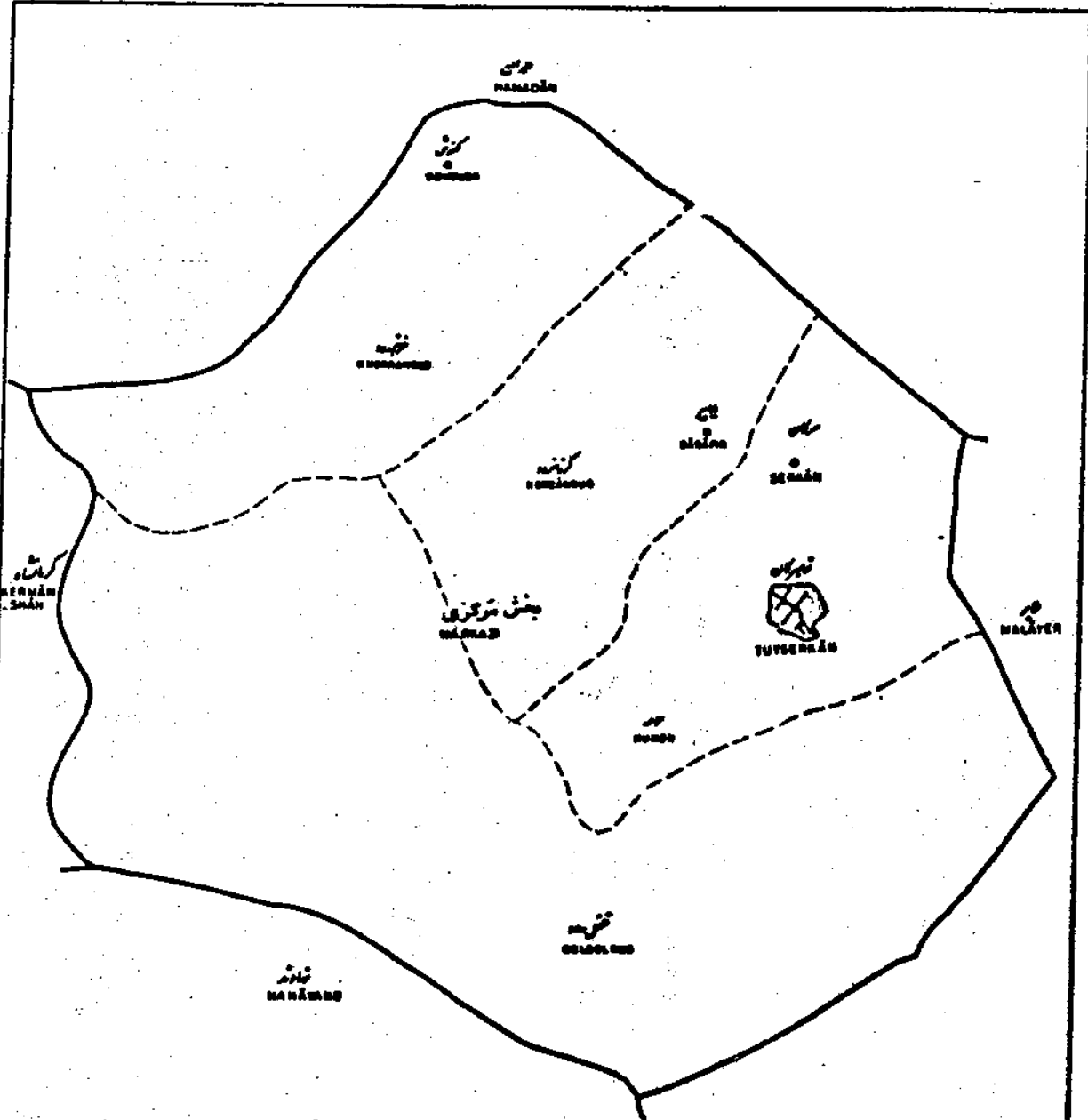
NAHANG SHANRESTAN - BY DEHSTAN. URBAN PLACES AND PLACES OF 2000 TO 5000 INHABITANTS.



سال ۱۳۶۰

نقشه شهرستان تبریز به تفکیک دهستانها - قهلاشهری و قبلین ۱۳۰۰ تا ۱۳۰۰ و تقریبیت

TUYSERKAN SHAHRESTAN - BY DEHISTANS, URBAN PLACES AND PLACES OF 2000 to 5000 INHABITANTS.



حدود دهستانها
 شهر
 مکانهای شهری
 مکانهای ۲۰۰۰ تا ۵۰۰۰ نفری
 مقیاس تقریبی
 APPROXIMATE SCALE



The first part of the document discusses the importance of maintaining accurate records of all transactions. It emphasizes that every entry should be supported by a valid receipt or invoice. This ensures transparency and allows for easy auditing of the accounts.

In the second section, the author details the various methods used to collect and analyze data. This includes both primary and secondary research techniques. The primary research involved direct observation and interviews with key stakeholders, while secondary research focused on reviewing existing literature and industry reports.

The third section presents the findings of the study. It highlights several key trends and patterns observed in the data. For example, there was a significant increase in the use of digital services over the period studied. Additionally, the research identified a strong correlation between customer satisfaction and the quality of service provided.

Finally, the document concludes with a series of recommendations for future research and practical applications. It suggests that further studies should explore the long-term effects of digitalization on traditional business models. The author also provides actionable insights for businesses looking to improve their customer service and operational efficiency.

مشخصات جغرافیائی استان همدان

استان همدان با مساحتی در حدود ۲۰ هزار کیلومتر مربع در غرب ایران بین ۲۳ درجه و ۵۹ دقیقه تا ۳۵ درجه و ۴۸ دقیقه عرض شمالی و ۴۷ درجه و ۳۴ دقیقه تا ۴۹ درجه و ۳۶ — دقیقه طول شرقی از نصف النهار گرینویچ قرار گرفته است. این استان از شمال به استان زنجان از جنوب به استان لرستان از مشرق به استان مرکزی و از مغرب به استان کرمانشاهان و قسمتی از استان کردستان محدود است.

بر اساس نتایج آخرین سرشماری عمومی نفوس و مسکن آبانماه ۱۳۵۵ کل جمعیت این استان ۱۰۸۸۰۲۴ نفر میباشد که از این عدد ۴۸۰۶۸۰ نفر مرد میباشد که ۷۰۸۳ نفر در مناطق شهری و ۳۹۷۲۱۴ نفر در مناطق روستایی سکونت دارند و از کل جمعیت استان ۱۹۹۷۶ نفر زن میباشد که ۱۵۴۳۴۲ نفر در مناطق شهری و ۳۶۵۶۳ نفر در مناطق روستایی سکونت دارند.

بر اساس آخرین تقسیمات کشوری این استان شامل ۴ شهرستان، ۱۰ شهر، ۲ بخش و ۳۳ دهستان میباشد و مرکز آن شهر همدان است.


ارتفاعات :

استان همدان منطقه‌ای است که کوهستانی که بیشتر کوههای آن از سخت سنگهای خاراکی تشکیل یافته و جزه رشته کوههای فرس و مرکزی ایران میباشد. جهت آنها نیز مانند کوههای مرکزی از شمال فرس به جنوب شرقی میباشد. این ارتفاعات بیشتر با مسال مستورا از سطح سطح بوده سرچشمه رودخانه‌ها و چشمه‌سارهای فراوان و مهبی میباشد.

مهمترین ارتفاعات این استان عبارتند از:

۱- کوه معروف و عظیم الوند واقع در جنوب شهرستان همدان که خط الراس آن حدوداً طبعی بین این شهرستان و شهرستان تویسرکان میباشد. جهت این کوه از شمال فرسی به جنوب شرقی است بخش مرکزی همدان در دره‌ها و دامنه‌های شمالی الوند و شهرستان تویسرکان در دره‌های جنوبی این کوه واقع شده است. این کوه از شمال فرس به کوههای خد اینتلوی سفندج و کوه مهبج چل چشمه کردستان و از جنوب شرقی با ارتفاعات راحوند اراک و کوه ورس تفرش منتهی میشود. مرتفع ترین قله الوند بین تویسرکان و همدان در ۱۸

C



مشخصات جغرافیایی استان همدان

استان همدان با مساحتی در حدود ۲۰ هزار کیلومتر مربع در غرب ایران بین ۳۳ درجه و ۵۹ دقیقه تا ۳۵ درجه و ۴۸ دقیقه عرض شمالی و ۴۷ درجه و ۳۴ دقیقه تا ۴۹ درجه و ۳۶ — دقیقه طول شرقی از نصف النهار گرینویچ قرار گرفته است. این استان از شمال به استان زنجان از جنوب به استان لرستان از شرق به استان مرکزی و از مغرب به استان کرمانشاهان و قسمت از استان کردستان محدود است.

بر اساس نتایج آخرین سرشماری عمومی نفوس و مسکن آبانماه ۱۳۵۵ کل جمعیت این استان ۱۰۸۸۰۲۴ نفر میباشد که از این عدد ۴۸۰۶۸۰ نفر مرد میباشد که ۷۰۸۳ نفر در مناطق شهری و ۳۹۷۲۱۴ نفر در مناطق روستایی سکونت دارند و از کل جمعیت استان ۱۹۹۷۶ نفر زن میباشد که ۱۵۴۳۴۲ نفر در مناطق شهری و ۳۶۵۶۳ نفر در مناطق روستایی سکونت دارند.

بر اساس آخرین تقسیمات کشوری این استان شامل ۴ شهرستان، ۱۰ شهر، ۲۰ بخش و ۳۳ دهستان میباشد و مرکز آن شهر همدان است.

ارتفاعات :

استان همدان منتهای است کوهستانی که بیشتر کوههای آن از تخت سنگهای خاراکی تشکیل یافته و جزه رشته کوههای فرس و مرکزی ایران میباشد. جهت آنها نیز مانند کوههای مرکزی از شمال فرس به جنوب شرقی میباشد. این ارتفاعات بیشتر ایام سال مستواز سرف و برف بوده سرچشمه رودخانهها و چشمه سارهای فراوان و مهمی میباشد.

مهمترین ارتفاعات این استان عبارتند از :

۱- کوه معروف و عظیم الوند واقع در جنوب شهرستان همدان که خط الراس آن حدود طبیعی بین این شهرستان و شهرستان تویسرکان میباشد. جهت این کوه از شمال فرس به جنوب شرقی است بخش مرکزی همدان در درهها و دامنههای شمالی الوند و شهرستان تویسرکان در درههای جنوبی این کوه واقع شده است. این کوه از شمال فرس به کوههای غد اینه تلوی سنندج و کوه مهجدیل چشمه کردستان و از جنوب شرقی با ارتفاعات راسوند اراک و کوه ورس نغرش منتهی میشود. مرتفعترین قله الوند بین تویسرکان و همدان در ۱۸

کیلومتری شهر همدان میباشد . ارتفاع قله الوند از سطح دریا به ۳۵۷۴ متر میرسد از —
گردنه های معروف این کوه گردنه زانه واقع بین همدان و ملایر با ارتفاع ۲۰۶۰ متر و گردنه
اسدآباد بین همدان و کرمانشاه با ارتفاع ۲۲۴۱ متر و گردنه همه کس بین همدان و سنندج
با ارتفاع ۱۵۶۵ متر امتیاز نامبرد . پست ترین نقطه شهرستان همدان اراضی آبادی
عمرآباد . در هستان پیشخور کار رود خانه قره چای است که ارتفاع آن ۱۵۵۵ متر است .
در رود خانه مهم کرخه و قره چای نیز از کوه الوند سرچشمه میگیرند .

۲- در شمال شهرستان همدان بین این شهرستان و شهرستان زنجان کوه های کم ارتفاعی
وجود دارد که عبارتند از :

الف- کوه چنگ الماس در شمال دهستان مهربان که ارتفاع بلند ترین قله آن ۲۵۲۵ متر
است .

ب- کوه های ارضی و قره داغ در شمال کوه پور آهنگ که ارتفاع بلند ترین قله آنها به ترتیب
۲۳۶۵ و ۲۲۰۰ متر میباشد .

۳- در شمال شرقی همدان سلسله جبال خرقان قزوین و ساو کشیده شده که خط الراس آن —
حد طبیعی بین همدان و قزوین است از مهمترین گردنه های این سلسله گردنه آج با ارتفاع
۳۰۱۳ متر از سطح دریا میباشد .

۴- کوه و فسن در شرق همدان که ارتفاع بلند ترین قله آن از سطح دریا ۲۴۵۰ متر است .

۵- امتداد سلسله جبال الوند از شمال ملایر نیز میگذرد و به سلسله راسوند اراک می پیوندد .
جهت این رشته از شمال غربی به جنوب شرقی است . در ورشته فرعی از کوه مذکور بنام کوه
گره با ارتفاع ۲۲۰۶ متر و کوه سرو با ارتفاع ۲۷۷۷ متر تا شمال و مشرق شهر ملایر کشیده
شده است .

۶- کوه لشکر از مرتفع ترین کوه های ملایر محسوب میشود و در شمال ملایر و اراک و کماز ان قرار
دارد و ارتفاع آن ۲۹۲۸ متر است .

۷- در شمال غربی ملایر یک رشته کوه از سلسله جبال الوند بطرف جنوب غربی کشیده شده
که به سیاه کوه شهرستان نهاوند متصل میگردد و این رشته حد طبیعی بین شهرستان
ملایر و نهاوند میباشد .

۸- کوه سفید در جنوب غربی شهرستان ملایر واقع شده است و خط الراس آن حد طبیعی

بین ملاپرونهاوند است، بلندترین قله آن ۲۴۷۵ متر از سطح دریا ارتفاع دارد.

۹- کوه یزدجرد در جنوب ملاپرو واقع و ارتفاع بلندترین قله آن ۲۴۸۷ متر است.

۱۰- کوه بیاتان با ارتفاع ۲۵۸۰ متر در جنوب شرقی ملاپرو جنوب کمازان.

۱۱- در سلسله کوه نیز در شمال و جنوب شهرستان نهاوند کشید شده که به ترتیب عبارتند از:

الف- ارتفاعات شمالی نهاوند: جهت آنها از شمال غربی به جنوب شرقی و موازی با

کوه الوند همدان و کوه گرمسیر است. این سلسله در نقطه بوسیله در رودخانه کوه

از ملاپرو تویسرکان سرازمیگردد قطع میشوند ایجاد معمیری طبیعی مینماید. این

سلسله در شمال غربی یعنی در گنگاور و در رودخانه تویسرکان بنام کوه کمزرد و پس

معبور رودخانه ملاپرو بنام کوه سیاه در رود شرقی معمور رودخانه ملاپرو سفید نامیده میشود.

ارتفاع قله کوه کمزرد ۲۱۶۵ متر و ارتفاع قله کوه سیاه در ۲۸۱۸ متر و ارتفاع قله کوه

سفید ۲۶۵۳ متر میباشد.

ب- ارتفاعات جنوبی نهاوند: کوههای جنوبی شهرستان نهاوند در نیال سلسله کوههای

شاهورد ریاه روانسرو بیستون کرمانشاه است. جهت آنها از شمال غربی به جنوب

شرقی میباشد این سلسله ارتفاعات پس از گذشتن از جنوب شهرستان نهاوند به

کوههای شهرستان بروجرد منتهی میگردد و در آنجا بنام کوههای گرم معروف میشوند.

خط الراس آن حد طبیعی بین نهاوند و خرمآباد است بلندترین قله کوه گرو در جنوب

شهر نهاوند و بالای سرچشمه گاماسیاب واقع شده و ارتفاع آن از سطح دریا ۳۳۱۶ متر

است.

۱۲- سلسله جبال الوند نیز از شمال غربی تویسرکان میگذرد و رشته‌های فرعی آن از هر قسمت

شهرستان مذکور را در بر میگیرد مرتفعترین قله الوند بین شهر همدان و تویسرکان واقع

شده که ارتفاع آن از سطح دریا به ۳۵۷۳ متر میرسد. اکثر قراوه تویسرکان در رودهای

این کوهستان قرار دارد. قله پرتگاهی و مخروطی شکل خان گرمز با ارتفاع ۲۸۶۸ متر

در مغرب تویسرکان میباشد کوههای گلبان با ارتفاع ۲۵۸۳ متر و همچنین در نیال

کوههای کمزرد و سیاه دره از جنوب تویسرکان میگذرند.

رودخانه ها :

در استان همدان رودخانه و چشمه سارهای فراوان وجود دارد که مهمترین آنها عبارتند از:

۱- سیمین رود واقع در بخش مرکزی همدان که از مجموع رودخانه های کوچک و خشک رود هائیکه در بهار مواقع بارندگی در آبی میباشند و از ریه های شمالی الوند و ارتفاعات شمال شرق شهرستان همدان سرازیر میگردد تشکیل میدهد این رود بطرف شرق شهرستان همدان جاری گشته بین آبادی کورجان و جات آباد از راه شوسه گذشته بطرف جنوب منحرف و در انتهای جنوب شرقی این شهرستان به رودخانه قره چای منتهی میگردد . گلبه رودخانه های شمالی و جنوب شرقی شهرستان همدان با این رود منتهی میشود .

۲- رودخانه قوری چای از گردنه زانه و در ریه های الفاوت و آب هند و سرچشمه گرفته از کنار آبادی های بل شکست و سرخ آباد و جوقان گذشته در اراضی امراجرده به رودخانه سیمین رود میریزد .

۳- رودخانه های کوچک ایوک ارزاقوت و سیمین ابرود را اراضی آبادی سرخ آباد به رودخانه قوری چای متصل میشوند .

۴- رودخانه دق و پند ملوا از ارتفاعات شمالی د هستان سرد رود و ارتفاعات خدا بند ملو سرچشمه میگردد پس از مشروب نمودن تعدادی از قراة د هستان سرد رود و حاجیل سلاب آن از نزدیکی آبادی خلعت آباد گذشته به رودخانه سیمین رود منتهی میگردد .

۵- رودخانه وفرجین از قلعه کلاغ لان الوند سرچشمه میگردد پس از مشروب کردن قراة و اراضی اطراف خود سلاب آن به چراگاه گنج تپه بهار منتهی میشود .

۶- رودخانه دره مراد بیک از بلبلد تهرین قلعه کوه الوند سرچشمه میگردد پس از مشروب کسردن اراضی زیاد ی از وسط شهر همدان گذشته در نزدیکی آبادی گراچه رودخانه خاکو میریزد .

۷- رودخانه سیمین از ریه های باختری قلعه کلاغ لان الوند سرچشمه میگردد و از راه شوسه همدان به کرمانشاه گذشته ، پس از عبور از آبادی صالح آباد در اراضی حمام آباد بسا رودخانه هائی که از گردنه اسد آباد و هه کس میبایند یکی شده بطرف امراجرده جاری میشود .

۸- رودخانه عباس آباد از رودخانه گجنا و در ریه خاکی میان همدان و تو سرکان سرچشمه گرفته پس از مشروب نمودن باغات و اراضی اطراف خود در نزدیکی گراچه رودخانه خاکو منتهی میشود .

- ۹- رودخانه خاکوا ز بلندترین قله کوه الوند سرچشمه میگردد و از کنار آباد بهای خاکوچشین ، مرز قهنه ، گراچقا ، و ده پهاز گذشته و رارضی امزا جرد به سیمینه رود میریزد .
- ۱۰- رودخانه گردنه اسدآباد از گردنه اسدآباد سرچشمه میگردد و از کنار تاج آباد و گنده چپین گذشته و ریزد یکی به آباد بارود خانه همه کسی یکی شده و رارضی حسام آباد به سیمینه رود میریزد .
- ۱۱- رودخانه همه کسی از گردنه همه کسی سرچشمه میگردد پس از مشروب نمودن زمینهای اطراف خود و پهنه بر رارضی بهاد ربهک به رودخانه گردنه اسدآباد میریزد و پس از گذشتن از چند دهستان در دهستان پیشخور به قره چای منتهی میشود .
- ۱۲- رودخانه درجزین از دوهای جنوبی کوه خرقان سرچشمه گرفته پس از گذشتن از دهستان درجزین سیلاب آن به رودخانه قره چای میریزد .
- ۱۳- رودخانه های بخش اسدآباد عبارتند از :
- الف - رودخانه شهاب از کوههای شرقی و غربی دهستان چهاردلی سرچشمه میگردد و پس از گذشتن از تنگه بوجین در جلگه افشار بخش از قرا ، را مشروب نموده از کنار آبادی - خسروآباد گذشته و رارضی سهم الدین به رودخانه خرم طحق میشود .
- ب - خرم رود از دوهای جنوب غربی کوه الوند سرچشمه میگردد و پس از مشروب نمودن قرا ، و رارضی اطراف خود بارودخانه شهاب یکی شده و رانتهای جنوبی بخش کنگاور به رودخانه کامیاب منتهی میشود .
- ۱۴- رودخانه خرم آباد از دوهای شرقی بخش سرپند اراک سرچشمه گرفته پس از گذشتن از میان و رارضی جویاب بارودخانه ای که از طرف جوزان و گردنه اراک میاید یکی شده و در شت ملا بر جاری میگردد و این رودخانه در شمال آبادی هزار جریب کلیل آباد به رودخانه دیگری که از طرف جوزان و گردنه اراک میاید یکی شده و در شت ملا بر جاری میگردد و این رودخانه در شمال آبادی هزار جریب کلیل آباد بارودخانه دیگری که از طرف ازندریان و جویکار میاید طحق گشته و در جنوب غربی باهاکمال وارد تنگه کوهستانی میشود و پس از تنگه مزهرا از شهرستان ملا بر خارج و وارد شهرستان نهاوند میگردد و به رودخانه کامیاب منتهی میشود . این رودخانه در قسمت علیا ، کلان نامیده میشود و چون از کنار آبادی خرم آباد میگردد بنا بر رودخانه خرم آباد نامیده میشود . رودهای

کوچک و خشک رود هائی که در فصل بارندگی دارای آب میباشند همگی با این رود خانه متصل
میگردند .

۱۵- رود خانه گاماسیاب یکی از طولانیترین رود خانه های ایران بشمار میرود و از روه های جنوبی
کوه الوند و سراب گاماسیاب واقع در ۲۰ کیلومتری جنوب شهر نهاوند و از یکی از روه های
شمالی کوه سرچشمه میگیرد . این رود در سر تا سر نهاوند جاری و کلیه قراة اطراف نهاوند
را مشروب میکند .

تمام رود های شهرستان ملایر ، نهاوند ، تویسرکان و بخش اسدآباد بدین رود خانه
میریزد سپس این رود از جنوب بخشهای کنگا و صحنه گذشته در اراضی بیستون بسا
رود خانه دینوری گشته در انتهای شرقی بخش مرکزی گرمانشا به رود خانه سوسن میریزد .
رود خانه گاماسیاب در طول شهرستان خرمآباد بنا بر رود خانه صیمره نامیده میشود و کلیه
رود خانه های شرقی کبیرکوه و تمام رود های لرستان به آن می پیوندند و پس از گذشتن
از لرستان در قریب خوزستان جاری و بنام کرخه نامیده میشود و بالاخره به باطلاق هوالمعظم
منتهی میگردد .

۱۶- رود خانه ملایر در شمال غربی نهاوند نزدیک آبادی لیلی یادگار رود خانه تویسرکان
نزدیک آبادی چاقسراقی هرد و به رود خانه گاماسیاب ملحق میشوند .

۱۷- در تویسرکان خرم رود از روه های شمال شرقی آبادی شهرستانه و ارتفاعات الوند
سرچشمه میگیرد پس از پیوستن به رود خانه گند در طرف غرب جاری گشته قراة اطراف را
مشروب نموده و داخل آب آن از شهرستان خارج و با رود خانه ای که از بخش اسدآباد میاید
یکی شده وارد کنگا و میگردند .

۱۸- گرزان رود از طمای دره کشالی و منجوزان سرچشمه گرفته در حد و آبادی آریگان بسا
در شعبه از روه سراب و سرکان که آنها نیز از قل کوه الوند سرچشمه گرفته اند یکی شده بنام
قل رود قراة مجاور خود را مشروب کرده بطرف جنوب غربی شهرستان تویسرکان
جاری میشود . داخل آب این رود خانه وارد شهرستان نهاوند شده و به رود خانه
گاماسیاب منتهی میگردد .

آب وهوا :

آب وهوای این استان در نتیجه وجود کوههای مرتفع و رود خانه ها و چشمه سارهای فراوان

در آب و هوای بلندیهای زیاد متغیر است. با این ترتیب که هوای دره‌های شمالی کوه‌السوند سرد و هوای دره‌های بخش مرکزی ملایم می‌باشد. زمستانهای این استان سرد و یسرگسرف و باران و تابستانهای آن معتدل است، ریزش برف و باران کافی در این منطقه سبب پیشرفت وضع کشاورزی و دامپروری این استان می‌باشد.

سال ۱۳۶۰

جدول ۱- تقسیمات جغرافیایی استان همدان بر اساس آخرین تقسیمات کشوری

شهرستان	تعداد شهر	تعداد بخش	تعداد دهستان
کل استان	۱۰	۱۲	۲۳
همدان	۵	۷	۱۹
ملایر	۲	۲	۶
نهایتند	۱	۲	۴
نویسرکان	۲	۱	۴

ماخذ - وزارت کشور.

جدول ۲ - تقسیمات و مقدار جمعیت روستایی استان همدان

جمعیت روستایی (سال ۱۳۵۵)	تعداد آبادی			تقسیمات روستایی استان
	دارای سکه	خالق از سکه	جمع	
۷۵۷۶۰۶	۱۲۳۸	۱۷۱	۱۴۰۹	کل استان
۴۴۷۸۲۳	۶۶۴	۶۴	۷۲۸	شهرستان همدان
۶۵۵۳۲	۱۳۳	۷	۱۴۰	بخش امیدآباد
۱۱۳۶۱	۲۱	۲	۲۳	دهستان امیدآباد
۱۹۱۸۹	۳۴	۳	۳۷	= جغتو
۱۱۹۵۳	۲۶	۰	۲۶	= چاردرلوی
۱۲۳۸۱	۲۰	۱	۲۱	= حمام آباد
۶۷۲۹	۱۸	۱	۱۹	= فارمینج
۳۹۱۹	۱۴	۰	۱۴	= گلیاش
۸۸۱۴۰	۱۱۳	۰	۱۱۳	بخش سیمینرود
۵۴۶۹۰	۵۲	۰	۵۲	دهستان سیمینرود

در تباه جدول ۲ - تقسیمات و مقدار جمعیت روستائی استان همدان

جمعیت روستائی (سال ۱۳۵۵)	تعداد آبادی			تقسیمات روستائی استان
	دارای سکه	خالی از سکه	جمع	
۲۳۴۵۰	۶۱	۰	۶۱	دهستان خداهند ملو . . .
۵۶۶۳۱	۷۱	۱۸	۸۹	بخش مرکزی
۱۶۳۳۴	۱۶	۰	۱۶	دهستان حومه
۱۳۰۱۵	۲۱	۸	۲۹	= شورین
۷۸۷۱	۱۶	۷	۲۳	= گنبد
۱۹۴۱۱	۱۸	۳	۲۱	= مریانج
۱۰۰۲۴۳	۱۲۹	۲۲	۱۵۱	بخش رزن
۴۸۱۴۰	۶۲	۱۵	۷۷	دهستان سردرود
۵۲۱۰۳	۶۷	۷	۷۴	= درجزین طیا
۳۲۵۵۵	۵۹	۳	۶۲	بخش شرا
۳۲۵۵۵	۵۹	۳	۶۲	دهستان شرا
۷۳۰۹۸	۹۸	۵	۱۰۳	بخش کیودرآهنگ
۳۶۹۸۱	۴۱	۲	۴۳	دهستان حاجیلو
۳۶۱۱۷	۵۷	۳	۶۰	= مهربان
۳۱۶۲۴	۶۱	۹	۷۰	بخش فاضین
۵۹۲۲	۳۰	۸	۳۸	دهستان پیشخور
۲۵۷۰۲	۳۱	۱	۳۲	= درجزین سفلی
۱۴۳۷۴۶	۲۴۳	۷۲	۳۱۵	شهرستان ملایر
۱۰۳۳۳۶	۱۷۴	۳۶	۲۱۰	بخش مرکزی
۳۶۶۷۲	۴۴	۳	۴۷	دهستان ترك
۲۹۸۳۵	۵۸	۱۵	۷۳	= حومه
۱۲۹۹۵	۲۰	۱۰	۳۰	= شاطلو
۲۳۸۳۴	۵۲	۸	۶۰	= کازان

دنباله جدول ۲ - تقسیمات و مقدار جمعیت روستایی استان همدان

جمعیت روستایی سال ۱۳۵۵	تعداد آبرسانی			تقسیمات روستایی استان
	دارای سگه	خالی از سگه	جمع	
۴۰۴۱۰	۶۹	۳۶	۱۰۵	بخش سامن
۱۴۰۸۴	۲۳	۶	۲۹	دهستان آوزمان
۲۶۳۲۶	۴۶	۲۰	۶۶	= سامن
۸۹۹۸۶	۲۱۷	۲۳	۲۴۰	شهرستان نهاوند
۵۷۳۴۴	۱۱۸	۱۷	۱۳۵	بخش مرکزی
۳۳۳۱۴	۵۵	۴	۵۹	دهستان سفلی
۲۴۰۳۰	۶۳	۱۳	۷۶	= علیا
۳۲۶۴۲	۹۹	۶	۱۰۵	بخش خزل
۱۶۸۶۸	۶۸	۵	۷۳	دهستان خزل
۱۵۷۷۴	۳۱	۱	۳۲	= سلگی
۷۶۰۵۱	۱۱۴	۱۳	۱۲۶	شهرستان توپسراگان
۷۶۰۵۱	۱۱۴	۱۲	۱۲۶	بخش مرکزی
۱۷۶۶۲	۲۰	۱	۲۱	دهستان حومه
۱۹۰۹۴	۲۶	۴	۳۰	= خرهرود
۲۴۹۵۸	۵۱	۵	۵۶	= طوقل رود
۱۴۳۲۷	۱۷	۲	۱۹	= کرزانرود

(۱) - کلیه موارد الحاق و انتزاع از استان همدان به استانهای دیگر بالعکس و همچنین موارد جا بجا

روستاها و بین شهرستان، بخش و دهستانهای استان همدان بر اساس آخرین تغییرات تقسیمات

کشوری بعد از سرشماری سال ۱۳۵۵ تا سال ۱۳۶۰ در جدول فوق منظور شده است.

(آمار جمعیتی مندرج در فوق مربوط به سرشماری عمومی نفوس و مسکن سال ۱۳۵۵ میباشد)

ماخذ - مرکز آمار ایران (گزارش نتایج استخراج دستی سرشماری عمومی نفوس و مسکن سال ۱۳۵۵)

سال ۱۳۶۰

جدول ۳ - مساحت و جمعیت شهرستانهای استان همدان

شهرستان	مساحت	برآورد جمعیت (واحد صد نفر)	تراکم نسبی (نفر کیلومتر مربع)
کل استان	۲۰۱۷۲	۱۲۰۳۳	۵۹/۷
همدان	۱۳۵۵۲	۷۵۸۲	۵۵/۹
ملایر	۳۵۰۰	۲۱۲۰	۶۰/۶
نیاوند	۱۶۵۷	۱۳۱۷	۷۹/۵
توسرکان	۱۴۶۳	۱۰۱۴	۶۹/۳

(۱) - برآورد جمعیت بر اساس مقایسه سرشماری سالهای ۱۳۴۵ و ۱۳۵۵
 ماخذ - مرکز آمار ایران .

سال ۱۳۶۰

جدول ۴ - وضع جوی شهرهای استان همدان

نام ایستگاه	نوع ایستگاه	ارتفاع از سطح دریا (متر)	درجه حرارت (سانتیگراد)	
			حد اکثر مطلق	حد اقل مطلق
همدان	سینوتیک	۱۷۵۰	۴۰/۰	-۳۰/۰
نور	سینوتیک	۱۶۷۹	۳۹/۰	-۲۸/۰
درگزین	گلیاتولوژی	۱۸۲۰	۳۷/۵	-۲۵/۵
توسرکان	گلیاتولوژی	۱۷۸۰	۳۹/۰	-۱۶/۰
گوشه نیاوند	گلیاتولوژی	۱۵۲۰	۴۰/۵	-۲۲/۵

سال ۱۳۶۶

دنباله جدول ۴ - وضع جوی شهرهای استان همدان

میزان بارندگی سالانه (میلیمتر)		تعداد روزهای بخیندان	رطوبت نسبی (درصد)		نام ایستگاه
سال قبل	سال مورد درخواست		ساعت $\frac{1}{4}$	ساعت $\frac{1}{2}$	
۲۵۵/۷	۳۴۲/۱	۱۵۵	۴۷	۸۰	همدان
-	۳۲۳/۶	۱۶۱	۳۶	۷۹	نوره
-	۳۰۹/۴	۱۴۴	۴۰	۶۷	درگزین
-	۲۵۲/۰	۱۱۶	۳۲	۵۲	تویسرکان
-	۳۷۵/۰	۱۱۹	۳۹	۷۶	گوشه‌نهاد

(۱) - مبنای محاسبه از آوریل ۸۱ الی مارس ۸۲ می باشد.

ماخذ - هواشناسی کل کشور.

سال ۱۳۶۵

جدول ۵ - وضع جوی مرکز استان همدان

تعداد روزهای بخیندان	رطوبت نسبی (درصد)		میزان بارندگی (میلیمتر)	ماه
	حداقل	حداکثر		
۶	۲۰	۵۷	۴۲/۴	فروردین
۲	۱۷	۹۵	۲۹/۷	اردیبهشت
۰	۱۸	۹۱	۳/۷	خرداد
۰	۱۵	۷۳	---	تیر
۰	۱۵	۷۷	---	امرداد
۰	۱۵	۹۲	---	شهریور
۲۰	۱۶	۹۸	۳۶/۹	مهر
۲۱	۱۱	۹۷	۱۲/۷	آبان
۲۴	۱۷	۹۹	۳۴/۳	آذر
۲۹	۳۴	۹۹	۳۹/۴	دی
۲۷	۴۷	۹۸	۶۱/۸	بهمن
۲۶	۲۷	۹۸	۸۱/۴	اسفند

(۱) - مبنای محاسبه از آوریل ۸۱ الی مارس ۸۲ می باشد، که با ماههای شمسی مطابقت دارد.

ماخذ - هواشناسی کل کشور.

سال ۱۳۶۰

جدول ۶- وضع جوی مرکز استان همدان

ماه	درجه حرارت (سانتیگراد)		حد اکثر سرعت وزش باد	
	حد اکثر	حد اقل	روز از هر ماه	سرعت (نات) (۲)
فروردین	۲۶/۰	-۸/۰	۶	۳۵
اردیبهشت	۲۹/۰	-۱/۰	۹	۳۰
خرداد	۳۴/۰	۸/۰	۱۶	۲۴
تیر	۴۰/۰	۱۲/۰	۱۴	۱۸
امرداد	۳۹/۰	۸/۰	۱۶	۲۰
شهریور	۳۳/۰	۱/۰	۲۲	۲۶
مهر	۲۵/۰	-۲/۰	۵	۲۰
آبان	۲۰/۰	-۹/۰	۵	۳۵
آذر	۱۵/۰	-۸/۰	۶	۲۰
دی	۱۰/۴	-۱۳/۰	۹	۴۰
بهمن	۷/۲	-۲۰/۰	۴	۱۹
اسفند	۱۴/۸	-۱۰/۴	۲	۲۰

(۱) - مبنای محاسبه از آوزیل ۸۱ الی مارس ۸۲ میباشد که با ماههای شمسی مطابقت داده شده.

(۲) - نات واحد اندازه گیری سرعت باد است و برابر با ۱/۸۵۳ کیلومتر در ساعت میباشد.

ماخذ - هواشناسی کل کشور.

جدول ۷- ولادت ثبت شده بر حسب جنس و مناطق در استان همدان

شهرستان	جمع	مناطق شهری		مناطق روستایی	
		پسر	دختر	پسر	دختر
کل استان	۸۵۰۹۲	۹۱۰۳	۸۸۸۱	۳۲۹۷۹	۳۴۱۲۹
همدان	۵۷۲۸۰	۵۷۷۱	۵۵۰۴	۲۲۵۸۲	۲۳۴۲۳
ملایر	۱۳۰۶۶	۱۹۵۳	۲۰۰۲	۴۳۸۹	۴۷۲۲
نیاوند	۷۵۸۵	۹۴۵	۹۴۷	۲۸۸۷	۲۸۰۶
توسرکان	۷۱۶۱	۴۳۴	۴۲۸	۳۱۲۱	۳۱۷۸

ماخذ - ثبت احوال استان.

جدول ۸- تعداد واقعه ازدواج و طلاق ثبت شده بر حسب مناطق در استان همدان سال ۱۳۶۰

شهرستان	ازدواج		طلاق		مناطق روستایی
	جمع	مناطق شهری	مناطق روستایی	جمع	
کل استان	۱۰۳۶۶	۷۰۱۲	۲۸۵۴	۹۰۷	۳۰۲
همدان	۴۷۱۴	۴۲۱۵	۴۹۹	۳۹۹	۸۰
ملایر	۳۲۴۰	۸۸۵	۲۳۵۵	۴۹۳	۲۲۲
نهایند	۱۲۹۹	۱۲۹۹	۰	۱۵	۰
توسرگان	۱۱۱۳	۱۱۱۳	۰	۰	۰

ماخذ - ثبت احوال استان .

جدول ۹- فوت ثبت شده بر حسب جنس و مناطق در استان همدان سال ۱۳۶۰

شهرستان	جمع	مناطق شهری		مناطق روستایی	
		مرد	زن	مرد	زن
کل استان	۴۸۲۸	۱۳۳۹	۲۶۴	۲۱۵۳	۵۶۲
همدان	۲۷۹۱	۹۴۶	۴۰۸	۱۱۷۰	۲۶۷
ملایر	۹۵۶	۲۲۵	۱۰۰	۴۷۱	۱۶۰
نهایند	۵۶۵	۱۴۶	۹۸	۲۴۸	۷۳
توسرگان	۵۱۶	۱۳۲	۵۸	۲۶۴	۶۲

ماخذ - ثبت احوال استان .

سال تحصیلی ۱۳۶۱-۱۳۶۰

جدول ۱۰- کودکان و کودکان کوردستانی استان همدان

کودکان کوردستانی		تعداد کوردگان	منطقه
دختر	پسر		
۲۸۰۸	۲۴۳۸	۳۸	کل استان
۱۳۰۴	۱۵۱۶	۲۶	همدان
۵۷	۱۱۴	۱	اسدآباد
۵۸	۵۲	۱	بهار
۵۸	۸۹	۱	رزن
۱۱۵	۱۴۱	۱	کبودرآهنگ
۶۵۰	۹۳۱	۴	ملایر
۱۳۳	۱۱۷	۰	سامن
۲۳۲	۲۴۸	۲	نهایند
۲۰۱	۲۳۰	۲	تویسرکان

ماخذ - آموزش و پرورش استان

سال تحصیلی ۱۳۶۱-۱۳۶۰

جدول ۱۱- دبستان و دانش آموزان دبستانی استان همدان

دانش آموزان			تعداد دبستان	منطقه
دختر	پسر	جمع		
۵۲۳۰۵	۱۱۶۷۷۷	۱۶۹۰۸۲	۱۳۳۶	کل استان
۱۹۶۹۷	۳۱۳۷۱	۵۱۰۶۸	۲۶۷	همدان
۲۲۹۹	۹۰۰۱	۱۱۳۰۰	۱۲۸	اسدآباد
۴۸۰۹	۱۲۵۳۹	۱۷۳۴۸	۱۴۸	بهار
۳۸۸۱	۱۰۹۴۷	۱۴۸۲۸	۱۲۲	رزن
۲۱۰۶	۹۵۶۹	۱۱۶۷۵	۱۰۹	کبودرآهنگ
۸۲۱۶	۱۲۳۵۸	۲۴۵۷۴	۱۷۵	ملایر
۱۸۴۴	۴۳۰۹	۶۱۵۳	۷۵	سامن
۹۳۳	۱۲۷۴۸	۱۷۶۸۱	۱۸۰	نهایند
۴۵۲۰	۹۹۳۵	۱۴۴۵۵	۱۳۲	تویسرکان

ماخذ - آموزش و پرورش استان

جدول ۱۲- مدارس راهنمایی و دانش آموزان دوره راهنمایی استان همدان سال تحصیلی ۶۱-۶۰

منطقه	تعداد مدارس راهنمایی	دانش آموزان	
		جمع	پسر
کل استان	۱۹۹	۳۸۱۲۹	۲۶۶۷۳
همدان	۵۲	۱۳۰۶۵	۷۶۷۳
اسدآباد	۱۴	۲۱۸۹	۱۷۹۵
بهار	۲۵	۲۳۶۸	۱۸۱۰
ریزن	۱۲	۱۵۷۹	۱۴۲۱
کیبودرآهنگ	۱۱	۱۰۸۶	۸۹۴
ملایر	۳۲	۷۶۰۰	۵۱۹۶
سمن	۱۱	۱۳۵۴	۱۱۹۸
نیاوند	۲۰	۴۹۴۸	۳۷۷۹
توسرگان	۲۲	۳۹۴۰	۲۹۰۷

ماخذ - آموزش و پرورش استان .

جدول ۱۳- دبیرستان و تعداد دانش آموزان دبیرستانی استان همدان سال تحصیلی ۶۱-۶۰

منطقه	تعداد دبیرستان	دانش آموزان	
		جمع	پسر
کل استان	۵۹	۱۸۷۵۴	۱۱۷۸۹
همدان	۱۷	۸۳۰۸	۴۵۴۲
اسدآباد	۳	۷۸۳	۶۴۸
بهار	۴	۴۹۲	۴۰۲
ریزن	۲	۳۹۸	۳۹۸
کیبودرآهنگ	۲	۱۸۹	۱۶۹
ملایر	۱۱	۳۸۶۲	۲۳۴۹
سمن	۴	۳۹۰	۳۱۳
نیاوند	۶	۲۳۸۲	۱۵۸۱
توسرگان	۱۰	۱۹۵۰	۱۳۸۷

ماخذ - آموزش و پرورش استان .

سال تحصیلی ۱۳۶۱-۱۳۶۰

جدول ۱۴ - مدارس حرفه‌ای و فنی استان همدان

آموزش کشاوری	هنرمندان	جمع	منطقه
۱	۴	۵	کل استان
۰	۱	۱	همدان
۰	۱	۱	ملایر
۱	۰	۱	سامن
۰	۱	۱	نهایوند
۰	۱	۱	تویسرکان

ماخذ - آموزش و پرورش استان .

سال تحصیلی ۱۳۶۱-۱۳۶۰

جدول ۱۵ - دانش آموزان مدارس حرفه‌ای و فنی استان همدان

آموزش کشاوری	هنرمندان	جمع	منطقه
۱۳۸	۱۷۵۰	۱۸۸۸	کل استان
۰	۷۳۸	۷۳۸	همدان
۰	۳۴۳	۳۴۳	ملایر
۱۳۸	۰	۱۳۸	سامن
۰	۴۹۹	۴۹۹	نهایوند
۰	۱۷۰	۱۷۰	تویسرکان

ماخذ - آموزش و پرورش استان .

جدول ۱۶- کارکنان آموزشی سطح مختلف استان همدان سال تحصیلی ۱۳۶۰-۱۳۶۱

مدارس حرفه‌ای و فنی	دبیرستان		دوره راهنمایی	دبستان	کودکستان	منطقه
	خدمات	نظری				
۲۱۵	۶۹	۸۱۰	۲۱۶۲	۶۴۹۳	۲۸۶	کل استان
۱۰۰	۴۰	۳۶۵	۷۹۳	۱۹۴۷	۱۳۵	همدان
۰	۰	۲۸	۱۱۰	۳۶۲	۴	اسدآباد
۰	۰	۳۶	۱۶۴	۶۷۲	۵	بهار
۰	۰	۱۸	۸۳	۳۸۸	۵	رزن
۰	۰	۱۳	۶۷	۴۴۱	۸	کیودرآهنگ
۳۰	۱۳	۱۳۴	۳۶۴	۹۲۷	۸۲	ملایر
۱۱	۰	۳۲	۹۵	۲۱۷	۸	سامن
۵۱	۰	۹۲	۲۶۰	۷۵۷	۱۶	نهایند
۲۳	۱۶	۹۲	۲۲۶	۷۳۲	۲۳	توسرکان

ماخذ- آموزش و پرورش استان

جدول ۱۷- کارکنان غیر آموزشی سطح مختلف تحصیلی استان همدان سال تحصیلی ۱۳۶۰-۱۳۶۱

مدارس حرفه‌ای و فنی	دبیرستان		دوره راهنمایی	دبستان	کودکستان	منطقه
	خدمات	نظری				
۸۷	۲۸	۲۶۷	۴۸۳	۱۰۲۲	۴۵	کل استان
۳۶	۱۸	۱۱۲	۱۶۵	۳۴۴	۲۴	همدان
۰	۰	۱۳	۲۷	۴۳	۲	اسدآباد
۰	۰	۱۱	۴۱	۱۱۳	۱	بهار
۰	۰	۴	۱۵	۵۹	۱	رزن
۰	۰	۳	۱۵	۴۴	۱	کیودرآهنگ
۱۴	۵	۴۹	۷۹	۱۴۳	۱۱	ملایر
۱۰	۰	۷	۲۲	۳۸	۰	سامن
۱۶	۰	۳۱	۵۷	۹۴	۰	نهایند
۱۱	۵	۳۷	۶۲	۱۴۴	۵	توسرکان

ماخذ- آموزش و پرورش استان

جدول ۱۸- دانشجویان دانشگاهها و مدارس عالی استان همدان

سال تحصیلی				نام دانشگاه
۱۳۶۰-۶۱	۱۳۵۹-۶۰	۱۳۵۸-۵۹	۱۳۵۷-۵۸	
۲۷۲		۵۷۲	۵۴۸	دانشگاه بهوش سینا

ماخذ- دانشگاه بهوش سینا .

جدول ۱۹- فارغ التحصیلان دانشگاهها و مدارس عالی استان همدان

سال تحصیلی				نام دانشگاه
۱۳۶۰-۶۱	۱۳۵۹-۶۰	۱۳۵۸-۵۹	۱۳۵۷-۵۸	
(۱) ۴	.	۱۴۵	۲۷	دانشگاه بهوش سینا

(۱) - فوق لیسانس
ماخذ- دانشگاه بهوش سینا .

جدول ۲۰- کارکنان دانشگاهها و مدارس آموزش عالی استان همدان سال تحصیلی ۱۳۶۰

نام دانشگاه	جمع	هیات آموزشی	کارکنان غیر آموزشی		
			کتابخانه	اموزاری و مالی	خدمت گزار جز
دانشگاه بهوش سینا	۳۹۳	۶۲	۱۷	۱۷۶	۱۳۸

ماخذ- دانشگاه بهوش سینا .

سال ۱۳۶۰

جدول ۲۱ - تعداد کلاس و کارکنان نهفت سواد آموزی استان همدان

کارکنان		کلاس		شهرستان
فهرآموزشی	آموزشی	زنان	مردان	
۴۶	۳۸۹	۹۲	۳۹۳	کل استان
۲۴	۱۶۶	۳۶	۱۵۹	همدان
۷	۸۱	۱۴	۹۶	ملایر
۱۰	۸۵	۱۱	۷۸	نهایند
۰	۵۷	۳۱	۶۰	تویسرکان

ماخذ - نهفت سواد آموزی استان .

سال ۱۳۶۰

جدول ۲۲ - سواد آموزان نهفت سواد آموزی استان همدان

بزرگسالان		جمع	شهرستان
ن	مرد		
۸۶۳۸	۱۴۷۳	۱۰۱۱۱	کل استان
۳۸۲۰	۳۲۸	۴۱۴۸	همدان
۱۹۷۳	۳۵۹	۲۳۳۲	ملایر
۱۶۶۷	۲۲۱	۱۸۸۸	نهایند
۱۱۷۸	۵۶۰	۱۷۳۳	تویسرکان

ماخذ - نهفت سواد آموزی استان همدان .

جدول ۲۳ - تاسیسات ورزشی استان همدان

سال ۱۳۶۰

شهرستان	امتداد پیوم		سالن ورزشی		استخر شناسا	
	مورد	در دست	مورد	در دست	مورد	در دست
	بهره برداری	ساختمان	بهره برداری	ساختمان	بهره برداری	ساختمان
کل استان	۳	۲	۱۵	۷	۴	۱
همدان	۱	۱	۱۰	۵	۳	۱
ملایر	۱	۱	۲	۱	۱	۰
نهایند	۱	۰	۱	۰	۰	۰
تویسرکان	۰	۰	۲	۱	۰	۰

در سال جدول ۲۳ - تاسیسات ورزشی استان همدان

سال ۱۳۶۰

شهرستان	باشگاه ورزشی		هیئت دوومیدانی	
	موسس	باشگاهی	مورد	در دست ساختمان
			بهره برداری	
کل استان	۵	۸	۳	۳
همدان	۳	۳	۳	۲
ملایر	۱	۳	۱	۱
نهایند	۰	۱	۱	۰
تویسرکان	۱	۱	۰	۰

کتابخانه مرکز آمار ایران
شماره ۵۷۵۴۰

سال ۱۳۶۰

دنباله جدول ۲۳ - تاسیسات ورزشی استان همدان

زمین بسکتبال	زمین والیبال	زمین فوتبال		شهرستان
		خاکس	چمن	
۱۳۸	۱۶۷	۲۱	۴	کل استان
۵۷	۷۶	۱۴	۳	همدان
۲۴	۲۴	۳	۱	ملایر
۲۲	۲۲	۲	۰	نیاوند
۱۵	۲۵	۲	۰	توسرگان

ماخذ - تربیت بدنی استان .

سال ۱۳۶۰

جدول ۲۴ - معلمان و مربیان ورزش استان همدان

ناجی فرقی	داو	مربی ورزش		معلم ورزش		شهرستان
		زن	مرد	زن	مرد	
۶	۲۵۹	۴۴	۱۳۸	۱۵۸	۲۰۱	کل استان
۷	۱۲۵	۱۴	۶۶	۱۱۲	۱۱۵	همدان
۱	۴۵	۱۲	۲۶	۲۶	۳۶	ملایر
۱	۴۵	۹	۲۶	۱۲	۲۰	نیاوند
۰	۴۴	۹	۲۰	۱	۲۰	توسرگان

ماخذ - تربیت بدنی استان .

سال ۱۳۶۰

جدول ۲۵ - شرکت کنندگان در مسابقات ورزشی استان همدان

شهرستان	اسکی (مرد)	بسکتبال		تنیس روی میز (مرد)
		مرد	زن	
کل استان	۱۵۰	۸۲۰	۳۶	۴۶۰
همدان	۱۵۰	۲۷۰	۳۶	۲۰۰
ملایر	.	۱۷۰	.	۱۵۰
نیاوند	.	۲۰۰	.	۶۰
توسرکان	.	۱۸۰	.	۵۰

سال ۱۳۶۰

دنباله جدول ۲۵ - شرکت کنندگان در مسابقات ورزشی استان همدان

شهرستان	ژیمناستیک	دوچرخه سواری	دوومیدانسی (مرد)
کل استان	۳۵۰	۲۳۰	۹۰۰
همدان	۳۰۰	۱۲۰	۳۰۰
ملایر	.	۴۰	۲۰۰
نیاوند	.	۴۰	۲۰۰
توسرکان	۵۰	۳۰	۲۰۰

سال ۱۳۶۰

دنباله جدول ۲۵ - شرکت کنندگان در مسابقات ورزشی استان همدان

شهرستان	شنا (مرد)	فوتبال	کشتی	والیبال (مرد)	وزنه برداری
کل استان	۷۰۰	۴۷۰۰	۱۳۰۰	۴۳۰	۲۳۰
همدان	۴۰۰	۲۰۰۰	۶۵۰	۱۶۰	۱۲۰
ملایر	۳۰۰	۱۵۰۰	۲۰۰	۱۵۰	۴۰
نیاوند	.	۶۰۰	۲۰۰	۶۰	۳۰
توسرکان	.	۶۰۰	۲۵۰	۶۰	۴۰

ماخذ - تربیت بدنی استان

سال - ۱۴۶۱

جدول ۲۶ - پیش آهنگان شهری استان همدان

شهرچکان (پسر)	فرشتگان (دختر)	جمع	شهرستان
۱۵۰۰	۵۲۵	۲۰۲۵ کل استان
۷۰۰	۲۵۰	۹۵۰ همدان
۵۰۰	۱۰۰	۶۰۰ ملایر
۳۰۰	۱۷۵	۴۷۵ نهاوند

ماخذ - پیش آهنگی استان .

سال - ۱۴۶۰

جدول ۲۷ - مریدان پیش آهنگی شهری در استان همدان

شهرچکان (مرد)	فرشتگان (زن)	جمع	شهرستان
۶۰	۲۱	۸۱ کل استان
۲۸	۱۰	۳۸ همدان
۲۰	۴	۲۴ ملایر
۱۲	۷	۱۹ نهاوند

(۱) - پیش آهنگی استان در بخش روحانی فعالیت نداشته است .

ماخذ - پیش آهنگی استان .

سال ۱۳۶۰

جدول ۲۸ - تأسیسات درمانی استان همدان

شهرستان	بیمارستان و زایشگاه		آسایشگاه		درمانگاه	آزمایشگاه	داروخانه
	تعداد	تخت خواب	تعداد	تخت خواب			
کل استان	۱۳	۹۵۷	۱	۲۵۰	۷۲	۲۵	۲۴
همدان	۷	۶۵۸	۱	۲۵۰	۳۹	۱۹	۱۴
ملایر	۲	۱۴۷	۰	۰	۱۴	۳	۳
نهایند	۲	۱۱۵	۰	۰	۹	۱	۴
نوسرگان	۲	۲۷	۰	۰	۱۰	۲	۳


ماخذ - بهداری استان .

سال ۱۳۶۰

جدول ۲۹ - پزشکان و دندانپزشکان استان همدان

شهرستان	جمع	پزشکان			دندانپزشکان
		متخصص	عمومی	داروساز	
کل استان	۲۷۲	۸۲	۱۵۵	۲۴	۳۰
همدان	۱۸۰	۶۰	۹۹	۲۱	۲۴
ملایر	۳۷	۹	۲۴	۴	۳
نهایند	۲۸	۹	۱۳	۶	۳
نوسرگان	۲۷	۵	۱۹	۳	۰

ماخذ - بهداری استان .



سال ۱۳۶۰

جدول ۳۰- واکسیناسیون در استان همدان

شهرستان	بها	ظیح اطفال	حصصه	(ب. ث. ت. ز)
کل استان	۵۲	۲۱۳۹۲۱	۱۸۶۱	۲۶۴۷۵
همدان	۵۲	۱۱۳۱۵۸	۱۲۳۱	۲۲۳۲۱
ملایر	.	۴۵۶۸۴	۲۴۵	۴۷۲۵
نهایند	.	۲۵۷۲۰	۳۸۵	۵۶۳۶
تهرگان	.	۲۹۳۵۹	.	۳۶۶۵

سال ۱۳۶۰

دنباله جدول ۳۰- واکسیناسیون در استان همدان

شهرستان	دیفتری، کزاز سیاه سرفه	دیفتری، کزاز	کزاز	سرخک	آبله
کل استان	۱۸۹۰۳۰	۱۲۴۴۷۹	۲۵۲۳۷	۸۰۰۱۹	۲۲۴۳۸
همدان	۱۱۷۰۷۳	۷۸۵۲۲	۲۴۴۲۹	۳۹۲۶۳	۱۷۹۹۱
ملایر	۲۷۳۵۳	۱۸۹۲۵	۹۱	۱۷۶۲۰	۲۲۵۷
نهایند	۴۴۵۶۲	۱۱۷۲۵	۳۰۷	۱۸۲۲۹	۲۱۱۹
تهرگان	۲۱۰۴۲	۱۵۲۱۷	۴۱۰	۸۸۲۷	۶۷۱

ماشده به ناری استان



سال ۱۳۶۰

جدول ۳۱ - کلینیکهای تنظیم خانواده و مراجعین آن در استان همدان

مراجعیین	کلینیک	شهرستان
۲۴۳۲۴۰	۶۵	کل استان
۱۶۲۵۰۲	۳۷	همدان
۲۴۶۲۴	۹	ملایر
۲۹۵۲۱	۱۰	نهایند
۱۶۵۹۳	۹	نوسرگان

ماخذ - بهداشتی استان -

جدول ۳۲ - بازدید روستاها، کشف موارد مثبت و درمان بیماران مالاریا در استان همدان ۱۳۶۰

آزمایش خون افراد مشکوک	بازدید			شهرستان
	تعداد جمعیت بازدید شده (هزار نفر)	تعداد دفعات بازدید	تعداد روستای بازدید شده	
۴۶۰۳۸	۴۲۹۶	۲۳	۱۱۴۱	کل استان
۱۷۳۱۸	۲۵۱۴	۵	۶۱۵	همدان
۱۴۸۹۸	۷۴۰	۶	۲۲۱	ملایر
۹۷۰۶	۵۳۷	۶	۲۰۵	نهایند
۴۱۱۶	۵۰۵	۶	۱۰۰	نوسرگان

دنباله جدول ۳۲ - بازدید روستاها، کشف موارد مثبت و درمان بیماران مالاریائی در استان همدان
سال ۱۳۶۰

بیماران درمان نشده	تشخیص و درمان			شهرستان	
	بیماران درمان شده	محل ابتلاء			تعداد مبتلابیان
		خارج استان	داخل استان		
۱	۲۶	۲۲	۰	۲۷	کل استان
۱	۴	۰	۰	۰	همدان
۰	۱۱	۱۱	۰	۱۱	ملایر
۰	۸	۲	۰	۸	نهایت
۰	۳	۳	۰	۳	تومرگان

ماخذ - ریشه‌کشی مالاریا و مبارزه با بیماریهای واگیر در استان -

سال ۱۳۶۰

جدول ۳۳ - موارد بالینی بیماریهای واگیر در استان همدان

منطقه	آبسه مرفغان	اسهتال	اورام ملتخه عفونی	تراخیم
کل استان	۴۸	۱۱۶۳۳۸	۳۵۴۱۴	۰
شهری	۲۶	۴۹۲۹۴	۱۴۲۹۶	۱
روستایی	۲۲	۶۷۰۴۴	۲۱۱۱۸	۴

سال ۱۳۶۰

دنباله جدول ۳۳ - موارد بالینی بیماریهای واگیر در استان همدان

منطقه	مدرغسله	سیاه‌مرفه	کچل‌سی	کزاز	هیپاتیت‌های عفونی
کل استان	۶۱۹۰	۹۹۰	۴۴۳۰	۷	۱۷۶
شهری	۱۷۹	۲۰۳	۵۷۲	۰	۹۹
روستایی	۵۳۱۱	۷۸۷	۳۸۵۸	۷	۷۷

ماخذ - ریشه‌کشی مالاریا و مبارزه با بیماریهای واگیر در استان -

سال ۱۳۶۰

جدول ۳۴ - موارد آزمایشگاه‌های بیماری‌های واگیر در استان همدان

منطقه	انگشای روده	تب‌مالت	جذام	حصه‌وشبه حصه	دبختری
کل استان	۱۳۰۳۴	۶۶۳	۶	۵۸۷	۸
شهری	۸۱۰۲	۱۴۵	۳	۳۳۱	۵
روستائی	۴۹۳۲	۵۱۸	۳	۲۵۶	۳

سال ۱۳۶۰

در نباله جدول ۳۴ - موارد آزمایشگاه‌های بیماری‌های واگیر در استان همدان

منطقه	مل‌ریسوی	سوزاک	سیسماه‌زخم	سفتلیس	فلج اطفال
کل استان	۶۲۰	۷	۲	۱۳	۸
شهری	۵۰۷	۶	۰	۱۰	۲
روستائی	۱۱۳	۱	۲	۳	۶

ماخذ - ریشه‌کنی مالاریا و مبارزه با بیماری‌های واگیر در استان -

جدول ۳۵ - سالم سازی محیط در استان همدان

سال ۱۳۶۰

شهرستان	اماکن بازدید شده	گواهی بهداشت صادر شده	مراکز تهیه و فروش مواد غذایی بازدید شده	نمونه مواد غذایی آزمایش شده
کل استان	۵۸۶۰	۱۷۴۰	۱۱۲۰۵	۸۶۳
همدان	۳۷۳۷	۹۰۱	۵۷۰۶	۸۶۳
ملایر	۷۸۹	۴۴۶	۱۴۵۵	.
نهایند	۹۰۶	۱۶۳	۱۴۹۲	.
توسرکان	۴۵۸	۲۳۰	۲۵۵۲	.

دنباله جدول ۳۵ - سالم سازی محیط در استان همدان

سال ۱۳۶۰

شهرستان	مواد غذایی فاسد شده (کیلوگرم)	آزمایشات میکروبیولوژی آب و فاضلاب	آزمایشگر باقی مانده	قرارداد بازدید شده
کل استان	۵۱۹۷	۹۳۴	۲۸۳۱	۱۹۴۱
همدان	۵۱۶۲	۷۸۷	۱۷۴۱	۵۱۸
ملایر	.	۱۵	۲۱۲	۲۴۸
نهایند	.	۷۹	۴۸۸	۸۱۷
توسرکان	.	۵۲	۲۸۰	۲۵۸

مانده در جهت سلامت محیط استان

سال ۱۳۶۰

جدول ۳۶ - شرکتهای تعاونی کارگری استان همدان

نوع تعاون	تعداد	اعضای (نفر)	سرمایه (ریال)
جمع.....	۲۱	۳۱۴۰	۳۸۷۹۸۹۸۸
مصرف.....	۱۳	۲۰۷۱	۲۶۴۰۶۰۸۸
مسکن.....	۸	۵۷۴	۱۲۳۹۲۴۰۰

ماخذ - کار و امور اجتماعی استان .

سال ۱۳۶۰

جدول ۳۷ - مراجع قضایی استان همدان

شعب	شعب دادگاه		دادسرا		شهرستان
	استان	شهرستان	استان	شهرستان	
کل استان.....	۳	۷	۱	۳	۷
همدان.....	۳	۴	۱	۱	۴
ملایر.....	۰	۲	۰	۱	۱
نیاوند.....	۰	۱	۰	۱	۱
توسرگان.....	۰	۰	۰	۰	۱

دنباله جدول ۳۷ - مراجع قضایی استان همدان

سال ۱۳۶۰

شوراهای داوری	قضایات			شهرستان
	نشسته	ایستاده	جمع	
۲	۱۴	۱۶	۴۸	کل استان
۱	۵	۱۱	۳۴	همدان
۰	۴	۳	۷	ملایر
۱	۲	۲	۴	نیاوند
۰	۳	۰	۳	تهرگان

ماخذ - دادگستری استان

جدول ۳۸ - پرونده‌های وارده و مراجع قضایی استان همدان

سال ۱۳۶۰

موجود (پایان سال)	پرونده‌های مطروحه در دادگاهها			شهرستان
	مختومه	وارده		
		در سال جاری	باقیمانده از سالهای قبل	
۴۵۱۰	۳۷۹۷۵	۳۶۷۰۰	۴۷۸۵	کل استان
۲۶۲۶	۲۶۱۲۰	۲۵۲۲۷	۲۵۱۹	همدان
۶۰۰	۵۴۰۸	۵۰۷۸	۹۳۰	ملایر
۳۴۶	۲۵۱۲	۲۴۶۹	۳۸۹	نیاوند
۹۲۸	۳۹۳۵	۳۹۲۶	۳۴۷	تهرگان

سال ۱۳۶۰

جدول ۳۸ - پرونده‌های وارده و مراجع قضائی استان همدان

پرونده‌های شوراها و داری				شهرستان
موجود (پایان سال)	مختومه	وارده		
		در سال جاری	از سالهای قبل	
۸۶	۱۱۰۷	۱۰۹۳	۱۰۰	کل استان
۶۰	۶۷۷	۶۷۲	۶۰	همدان
.	.	.	.	ملایر
۲۶	۴۳۰	۴۲۱	۳۰	نهایند
.	.	.	.	توسرگان

ماخذ - دادگستری استان .

جدول ۳۹ - پرونده‌های مختومه مراجع قضائی استان همدان

پرونده‌های مختومه شوراها و داری	پرونده‌های مختومه دادگاهها	سال
۷۰۴۰	۱۸۸۲۲	۱۳۵۶
۴۱۴۷	۲۲۱۰۹	۱۳۵۷
۱۱۱۷	۳۰۸۰۳	۱۳۵۸
۱۲۸۰	۴۶۴۵۳	۱۳۵۹
۱۱۰۷	۴۲۴۲۰	۱۳۶۰

ماخذ - دادگستری استان .

سال ۱۳۶۰

جدول ۴۰ - انواع دعاوی مطروحه در مراجع دادگستری استان همدان

موجود (پایان سال)	مختومه	وارد		شهرستان
		در سال جاری	باقیمانده	
۲۲۸۱	۱۳۵۹۳	۱۳۲۴۱	۲۶۳۳	کل استان
۱۳۸۱	۸۲۹۲	۸۳۱۳	۱۳۶۰	همدان
۴۱۵	۳۳۰۵	۲۹۶۵	۷۵۵	ملایر
۱۶۲	۱۰۵۴	۹۷۳	۲۴۳	نهایند
۳۲۳	۹۴۲	۹۹۰	۲۷۵	توسرکان

سال ۱۳۶۰

در نهاله جدول ۴۰ - انواع دعاوی مطروحه در مراجع دادگستری استان همدان

موجود (پایان سال)	مختومه	وارد		شهرستان
		در سال جاری	باقیمانده	
۵۶۱	۷۲۰۸	۷۲۴۵	۵۲۴	کل استان
۴۲۹	۵۸۹۹	۵۹۳۴	۳۹۴	همدان
۹۵	۹۲۶	۹۳۱	۹۰	ملایر
۳۷	۳۷۵	۳۷۲	۴۰	نهایند
۰	۸	۸	۰	توسرکان

د نیاله جدول ۴۰ - انواع دعاوی مطروحه در مراجع دادگستری استان همدان سال ۱۳۶۰

موجود (پایان سال)	مختومه	جنساً		شهرستان
		وارد		
		در سال جاری	باقیمانده	
۲۱۹	۴۲۸	۴۱۸	۲۲۹	کل استان
۲۱۹	۴۲۸	۴۱۸	۲۲۹	همدان
.	.	.	.	ملایر
.	.	.	.	نهایند
.	.	.	.	توسرگان

د نیاله جدول ۴۰ - انواع دعاوی مطروحه در مراجع دادگستری استان همدان سال ۱۳۶۰

موجود (پایان سال)	مختومه	کیفری داد		شهرستان
		وارد		
		در سال جاری	باقیمانده	
۳۱۶۴	۲۳۴۱۷	۲۴۱۰۵	۲۴۷۶	کل استان
۱۴۳۴	۱۴۰۳۳	۱۴۴۲۳	۱۰۴۴	همدان
۹۵۱	۵۱۲۲	۵۴۰۷	۶۶۶	ملایر
۳۳۶	۲۰۰۳	۲۰۸۶	۲۵۳	نهایند
۴۴۳	۲۲۵۹	۲۱۸۹	۵۱۲	توسرگان

ماخذ - دادگستری استان .

سال ۱۳۶۰

جدول ۴۱ - فوت شدگان بر اثر سوانح در حوزه قضایی استان همدان

تعداد اتومبیل	خفگی		فوت مشکوک	جمع	حوزه قضایی
	سایر موارد	در آب			
۱۹۵	۱۵	۱۲	۲۲۰	۶۲۵	همدان

سال ۱۳۶۰

در نباله جدول ۴۱ - فوت شدگان بر اثر سوانح در حوزه قضایی استان همدان

در اثر آوار	مسمومیت	امداد	قتل	سقوط	سوخگی	حوزه قضایی
۲	۲۷	۲۸	۱۱۳	۱	۱۲	همدان

(۱) - شهرستانهای ملایر، نهاوند و تویسرکان پزشکی قانونی ندارند.

ماخذ - دادگستری استان.

سال ۱۳۶۰

جدول ۴۲ - موقوفات استان همدان

مستثنی غیر متصرف	تعداد رقبیات			تعداد موقوفات	شهرستان
	مستقل متصرف	مزدوی غیر متصرف	مزدوی متصرف		
۴۳۵	۷۴۹۲	۱۳۴	۲۲۰	۲۱۷	گلستان
۱۹۲	۷۰۰۰	۰۴۱	۵۲	۹۶	ملایر
۶	۷۲	۳۵	۶۱	۵۳	نیاوند ...
۲۲	۵۲	۱۸	۳۵	۴۸	تویسرکان ..
۲۰۵	۳۶۸	۴۰	۷۲	۷۰	همدان ...

ماخذ - اوکاف استان.

جدول ۴۳ - هزینه‌های امور خیریه و اوقاف در استان همدان در سال ۱۳۶۰ (ریال)

شهرستان	جمع	مرانی	اجتماعی	بهداشتی
کل استان	۳۰۶۲۴۹۱۰	۱۷۷۶۶۰۶۰	۲۷۲۳۴۰۱	۳۷۲۸۸۲۶
همدان، نهاوند و تویسرکان	۱۱۸۱۴۶۴۰	۴۶۶۰۶۰	۲۱۶۳۴۰۹	۳۷۲۸۸۲۶
ملایر	۱۸۸۱۰۲۷۰	۱۷۳۰۰۰۰	۵۶۰۰۰۰	۰

دنباله جدول ۴۳ - هزینه‌های امور خیریه و اوقاف در استان همدان در سال ۱۳۶۰ (ریال)

شهرستان	مذهبی	کمک‌های انجام شده		بقاع شیرک و مساجد
		معلمین	طلاب و مدرسين	
کل استان	۷۵۶۱۱۰	۸۹۶۰۲۰	۹۱۱۴۰۰	۳۸۳۱۹۷۰
همدان، نهاوند و تویسرکان	۶۱۸۳۶۰	۵۳۴۰۰۰	۹۱۱۴۰۰	۳۳۸۱۹۷۰
ملایر	۱۳۷۷۵۰	۳۶۲۰۲۰	۰	۴۵۰۰۰۰

ماخذ - اوقاف استان.

سال ۱۳۶۰

جدول ۴۱ - فوت شدگان بر اثر سوانح در حوزه قضایی استان همدان

تعداد اتومبیل	خفگی		فوت مشکوک	جمع	حوزه قضایی
	سایر موارد	در آب			
۱۹۵	۱۵	۱۲	۲۲۰	۲۲۵	همدان

سال ۱۳۶۰

دنباله جدول ۴۱ - فوت شدگان بر اثر سوانح در حوزه قضایی استان همدان

در اثر آوار	مسمومیت	اعدام	قتل	سقوط	سوانح	حوزه قضایی
۲	۲۷	۲۸	۱۱۲	۱	۱۲	همدان

(۱) - شهرستانهای ملایر، نهاوند و تویسرکان پزشکی قانونی ندارند.
 ماخذ - دادگستری استان.

سال ۱۳۶۰

جدول ۴۲ - موقوفات استان همدان

تعداد و رقبیات				تعداد موقوفات	شهرستان
مستقل غیر متصرفی	مستقل متصرفی	مزرعی غیر متصرفی	مزرعی متصرفی		
۴۳۵	۷۴۹۲	۱۳۴	۲۲۰	۲۶۲	گلستان
۱۹۲	۷۰۰۰	۰۴۱	۵۲	۹۶	ملایر
۶	۷۲	۳۵	۶۱	۵۴	نهاوند
۳۲	۵۲	۱۸	۳۵	۴۸	تویسرکان
۲۰۵	۳۶۸	۴۰	۷۲	۷۰	همدان

ماخذ - اوقاف استان.

(ریال)

جدول ۴۳ - هزینه‌های امور خیریه و اوقاف در استان همدان در سال ۱۳۶۰

شهرستان	جمع	عمرانی	اجتماعی	بهداشتی
کل استان	۳۰۶۲۴۹۱۰	۱۷۷۷۶۶۰۶۰	۲۷۲۲۴۰۶۱	۲۷۲۸۸۴۶۱
همدان، نهاوند و تویسرکان	۱۱۸۱۴۶۴۰	۴۶۶۰۶۰	۲۱۶۲۴۰۹	۲۷۲۸۸۴۶۱
ملایر	۱۸۸۱۰۲۷۰	۱۷۲۰۰۰۰۰	۵۶۰۰۰۰	.

(ریال)

در تباه جدول ۴۳ - هزینه‌های امور خیریه و اوقاف در استان همدان در سال ۱۳۶۰

شهرستان	مذهبی	کمک‌های انجام شده		بقیاع مشترک و مساجد
		معلمین	طلاب و مدرسين	
کل استان	۷۵۶۱۱۰	۸۹۶۵۲۰	۹۱۱۴۵۰	۳۸۲۱۹۷۰
همدان، نهاوند و تویسرکان	۶۱۸۳۶۰	۵۳۴۰۰۰	۹۱۱۴۵۰	۳۲۸۱۹۷۰
ملایر	۱۳۷۷۵۰	۳۶۲۵۲۰	.	۴۵۰۰۰۰

ماخذ - اوقاف استان .

سال ۱۳۶۰

کتابخانه‌های عمومی استان همدان

جدول ۴۴ -

کتابخانه‌های عمومی			شهرستان
تعداد اعضا (نفر)	کتاب موجود	تعداد	
۹۴۷۹	۷۰۲۳۹	۱۱	کل استان
۸۶۶۵	۴۵۵۳۶	۸	همدان
۴۰۴	۸۳۴۴	۱	ملایر
۶۸	۱۹۶۶	۱	نیاوند
۳۴۲	۱۴۳۳	۱	توسرگان

ماخذ - ارشاد اسلامی استان .

سال ۱۳۶۰

جدول ۴۵ - تعداد سینما و تماشاخانه در استان همدان

سینما		شهرستان
تعداد	تماشاگر	
۵	۲۷۰۸۴۱	کل استان
۲	۲۲۱۸۴۱	همدان
۱	-	ملایر
۱	۵۴۰۰۰	نیاوند
۱	-	توسرگان

ماخذ - ارشاد اسلامی استان .

جدول ۴۶ - سطح کاشت، تولید، مقدار ذخیره و مقدار محصولات عمده استان همدان سال ۱۳۵۹

نام محصول	سطح کاشت (هزار هکتار)	تولید (تن)	مقدار ذخیره (تن)	مطکورد (کیلوگرم در هکتار)
گندم.....	۳۰۰	۱۶۷۱۶۹	۲۳۹۷۹	۵۵۶
جو.....	۱۲	۳۵۵۸۱	۴۹۹۳	۵۷۷
چغندر رنند.....	۵	۷۸۹۵۰	—	۱۶۶۰۴

ماخذ - مرکز آمار ایران (نشریه نتایج مقدماتی آمارگیری کشاورزی روستایی سال ۱۳۵۹)

جدول ۴۷ - توزیع اراضی دایره بر حسب آب و دیم در استان همدان (سال ۱۳۵۹)

شرح	جمع	محصولات سالانه	آبیست	محصولات دائمی
جمع کل.....	۸۰۷	۴۳۴	۳۵۶	۱۸
آبی.....	۲۵۶	۱۴۲	۹۶	۱۸
دیم.....	۵۵۱	۲۹۱	۲۶۰	//

ماخذ - مرکز آمار ایران (نشریه نتایج مقدماتی آمارگیری کشاورزی روستایی سال ۱۳۵۹)

جدول ۴۸ - تعداد گاوگوساله، گوسفند و بز و بزغاله استان همدان (سال ۱۳۵۹)

شرح	گاوگوساله	گوسفند و سره	بز و بزغاله
تعداد.....	۱۴۶	۱۴۵۱	۴۴۶

ماخذ - مرکز آمار ایران (نشریه نتایج مقدماتی آمارگیری کشاورزی روستایی سال ۱۳۵۹)

(تن)

جدول ۴۹ - فروش انواع کود شیمیایی در استان همدان در سالهای مختلف

سال	جمع	اوره	نیترات آمونیم ٪۲۶	سولفات آمونیم
۱۳۵۶	۲۲۶۳۵	۱۱۰۸۷	۲۲۱۸	۰
۱۳۵۷	۱۱۴۵۲	۵۴۸۶	۷۸۸	۰
۱۳۵۸	۳۶۸۶۷	۱۸۵۰۰	۹۲۷	۵۸
۱۳۵۹	۴۰۸۹۰	۱۵۲۳۸	۲۳۱	۲۰
۱۳۶۰	۵۲۷۴۲	۲۷۳۷۷	۱۵۸	۰

(تن)

دنباله جدول ۴۹ - فروش انواع کود شیمیایی در استان همدان در سالهای مختلف

سال	نسفات آمونیم	کود مخلوط ۲۰-۲۰-۲۰	سوپر فسفات تریپل	سولفات پتاس	کود مخلوط ۱۰-۱۰-۱۰
۱۳۵۶	۹۰۵	۹	۳	۲۴۴	۲۰
۱۳۵۷	۵۶۰۸	۰	۰	۵۵	۱۵
۱۳۵۸	۱۷۳۲۱	۱	۰	۲۶	۳۴
۱۳۵۹	۲۵۲۹۱	۰	//	۱۰	۰
۱۳۶۰	۲۵۰۲۰	۰	۱۴۴	۴۳	۰

ماخذ: شرکت سهامی پخش کود شیمیایی و تولید سم.

جدول ۵- ماشین آلات عمده و سایر ادوات کشاورزی فروخته شده توسط بنگاه توسعه ماشینهای کشاورزی - استان همدان در سالهای مختلف .
(دستگاه)

سال	تراکتور (۱)	کمپاین	گاوا آهن	دیسک	کود پاش
۱۳۵۶	۵۶۱	۱	۵۴۰	۴۲	۱
۱۳۵۷	۲۳۲	۳	۲۴۲	۲۴	۴
۱۳۵۸	۵۳۲	۱	۱۳۳	۲۴	۲
۱۳۵۹	۶۸۰	۱	۲۳۱	۹۶	۱
۱۳۶۰	۷۹۶	۰	۷۶۸	۱۰۰	۰

دنباله جدول ۵- ماشین آلات عمده و سایر ادوات کشاورزی فروخته شده توسط بنگاه توسعه ماشینهای کشاورزی استان همدان در سالهای مختلف .
(دستگاه)

سال	موتور آب	انواع بذرها	انواع سمپاش	تراکتور	تیغه بولد وزر	دستگاه تنظیم شخم (۱)
۱۳۵۶	۰	۰	۰	۱۴۹	۰	۰
۱۳۵۷	۰	۳	۰	۷۳	۰	۰
۱۳۵۸	۰	۱	۸	۱۲۲	۱	۳۸۸
۱۳۵۹	۰	۲۶	۶	۶۱	۱	۶۴۷
۱۳۶۰	۷۷	۰	۸	۶	۰	۷۱۰

(۱) - کلیه تراکتورهای فروخته شده در سالهای ۱۳۵۶ و ۱۳۵۷ مجهز به دستگاه تنظیم شخم میباشند .

ماخذ - بنگاه توسعه ماشینهای کشاورزی .
(۴)

جدول ۵۱- مساحت جنگل کاریهای مصنوعی، مساحت نهالستانهای احداث شده و طرحهای جنگل داری (دانه زاد و شاخه زاد) استان در سالهای مختلف

سال	مساحت جنگل کاریهای مصنوعی (هکتار)	مساحت نهالستانهای احداث شده (هکتار)
۱۳۵۶	۱۲۰	۸
۱۳۵۷	۱۱	۰
۱۳۵۸	۰	۳
۱۳۵۹	(۱)۶	۱۰
۱۳۶۰	(۲)۲	۱

- (۱) - در سال ۱۳۵۹ تعداد ۵۰۰۰ اصله نهال در جنگل ها و باغیچه ها کاشته شده است .
 (۲) - ۲ هکتار جنگل کاری در ریزه قطعه منصف باشد و بصورت پراکنده کاشته شده و برقم ۲ هکتار نیز جنبه تخمین دارد .
 ماخذ - سرچنگداری استان .

جدول ۵۲- اقدامات مربوط به آب خیزداری در جهت حفاظت خاک در استان همدان سال ۱۳۶۰

شهرستان	بانکت سازی (۱) (کیلومتر)	سد خشکه چین (۲) (متر مکعب)	نهالکاری (هکتار)	بذرپاشی (هکتار)
همدان	۲/۴۵	۱۰۶۱	۵	۴۰

دنیالهجد ول ۵۲ - اقدامات مربوط به آبخیزداری در جهت حفاظت خاک در استان همدان سال ۱۳۶۰

شهرستان	جاد سازی (کیلومتر)	کانال کشی (متر)	فرق مناطق (۳) (هکتار)
همدان	۱/۲	۳۰۰	۳۰۰

- (۱) - بانکت سازی: ایجاد تپه‌ها با عماد مختلف در دامنه‌های پرشیب کوه‌ها و تپه‌ها بمنظور جلوگیری از فرسایش و شستشوی خاکهای سطحی و فرس گدازها در داخل آنها برای ایجاد فضای سبز.
 - (۲) - خشکه چین: ایجاد سد های موقتی با ظرفیتهای مختلف در عرض آبراهه‌های تند و پرشیب بمنظور جلوگیری از فرسایش خاک و جلوگیری از ورود آنها بداخل رودخانه و دریاچه‌ها است.
 - (۳) - فرق: معدود کردن قسمتی از اراضی گداز را پوشش گیاهی است بمنظور جلوگیری از انهدام آن و تحقیق در باره انواع بذور گیاهان این قسمت.
- ماخذ - سرچنگداری استان.

جدول ۵۳ - عملیات انجام شده در جهت اصلاح مراتع استان همدان

سال	مساحت مراتع بازدید شده	ظرفیت خجرا بر حسب تعداد دام (راهن)	تعداد پروانه صادر شده
۱۳۶۰	۱۴۰ / ۲۵۰۰	۱۴۰	۳

ماخذ - سرچنگداری استان.

سال ۱۳۶۰

جدول ۴ - شرکت های تعاونی روستایی استان همدان

شهرستان	تعداد	تعداد اعضا ^۱	سرمایه (هزارریال)
کل استان	۱۳۷	۱۴۸۲۴۱	۶۱۶۶۷۷
همدان	۷۷	۸۸۳۷۰	۳۵۱۰۶۱
ملایر	۲۷	۲۵۰۶۴	۹۶۳۵۳
نیاوند	۱۸	۱۹۴۰۶	۹۲۶۴۴
توسرکان	۱۵	۱۵۴۰۱	۷۶۶۱۹

سال ۱۳۶۰

دنباله جدول ۴ - شرکت های تعاونی روستایی استان همدان

ذخیره قانونی (هزارریال)	مانده بد هسی (هزارریال)	وام پرداختی		شهرستان
		مبلغ (هزارریال)	وام	
۱۷۷۰۵۶	۲۲۱۶۹۷۸	۱۸۰۲۵۲۸	۶۲۶۶۸	کل استان
۱۰۱۸۵۲	۱۰۸۶۸۳۴	۸۲۵۸۳۸	۳۱۸۰۰	همدان
۳۳۰۰۲	۳۷۳۹۳۳	۲۰۸۳۲۸	۱۰۶۵۰	ملایر
۲۲۷۶۳	۳۲۳۴۹۵	۳۳۴۰۰۸	۱۱۵۱۵	نیاوند
۱۹۴۳۹	۴۳۱۷۱۶	۳۳۴۳۵۴	۸۷۰۳	توسرکان

ماعد - سازمان تعاون روستایی استان

جدول ۵۵ - تعداد وام، مبلغ وامهای پرداختی و وصولی بانک کشاورزی استان همدان در سالهای مختلف

سال	تعداد وامهای پرداختی (فقره)	مبلغ وام (هزارریال)	مبلغ وصولی وام (هزارریال)
۱۳۵۶	۸۱۰۷	۱۶۴۳۰۰۰	۱۴۶۷۰۰۰
۱۳۵۷	۷۸۶۴	۱۴۷۳۳۰۶	۱۲۸۳۰۰۰
۱۳۵۸	۱۹۵۲	۹۳۲۴۵۳	۱۳۰۱۰۰۰
۱۳۵۹	۹۷۹۱	۱۷۹۹۱۸۴	۷۳۶۶۶۲۸
۱۳۶۰	۱۲۲۱۰	۴۱۶۴۲۹۶	۲۹۶۴۴۳۷

ماخذ - بانک کشاورزی استان .

جدول ۵۶ - مبلغ وامهای پرداختی بانک کشاورزی استان همدان برحسب نحوه مصرف در سالهای مختلف (هزارریال)

سال	مصارف جاری کشاورزی	امور آبیاری قنوات وحفرچاه	احداث بافتات میه
۱۳۵۶	۵۵۷۲۷	۴۹۷۵۹	۷۱۰۷
۱۳۵۷	۵۱۶۴۱۰	۹۶۷۶۶	۳۴۸۹۹
۱۳۵۸	۵۵۶۲۰۰	۲۸۶۹۵۷	۲۷۵۰
۱۳۵۹	۱۰۳۴۵	۹۸۰۵۲۳	۶۹۸۷۲
۱۳۶۰	۱۹۷۷۵۴۴	۱۱۱۷۶۷۸	۱۰۰۴۶۵

در بناله جدول ۵۶ - مبلغ وامهای پرداختی بانک کشاورزی استان همدان برحسب نحوه مصرف در سالهای مختلف .

(هزار ریال)

سال	ساختن بناها و تأسیسات عمومی روستایی	وام مداری و وام ضروری	پروژه طبریز	سایر مصارف
۱۳۵۶	۰	۷۵۳۷۵	۱۱۶۵۰	۶۴۵۹۲۲
۱۳۵۷	۲۳۴۰	۲۴۳۲۳۸	۷۲۹۵	۵۷۲۳۵۳
۱۳۵۸	۰	۴۵۴۰	۲۵۰۰	۷۹۵۰۰۱
۱۳۵۹	۳۲۸۶۰	۳۳۳۹۰۰	۱۸۴۶۱۰	۱۸۲۰۷۴
۱۳۶۰	۰	۴۶۳۰۲۸	۱۱۴۳۱۸	۳۹۱۲۶۳

ماخذ - بانک کشاورزی استان .

جدول ۵۷ - تعداد کشتزار انواع دام در شهر داریهای استان همدان در سال ۱۳۵۹ (راست)

نام شهرستان	گوسفند و سره	بز و بزغاله	گاو و گوساله	گاو میش	شتر (تفر)
استان همدان	۱۳۴۳۳۵	۱۱۰۲۰	۲۸۹۷۶	۱	۱)
شهرستان تویسرکان	۱۱۸۱۳	۱۵	۱۴۰۴	۱	۰
تویسرکان	۱۰۳۲۷	۱۵	۱۳۸۲	۰	۰
سراوان	۱۴۸۶	۰	۲۲	۱	۰
شهرستان ملایر	۴۵۲۳۵	۱۲۶۰	۳۰۹۱	۰	۰
سمنان	۳۲۵۹	۱۷	۹۳	۰	۰
ملایر	۴۱۹۷۶	۱۲۴۳	۲۹۹۸	۰	۰
شهرستان نهاوند	۱۳۲۸۳	۱۷۵	۳۸۶۸	۰	۰
نهاوند	۱۳۲۸۳	۱۷۵	۳۸۶۸	۰	۰
شهرستان همدان	۶۴۰۰۴	۹۵۷۰	۲۰۶۱۳	۰	۱)
اصدآباد	۸۴۵۲	۶۸	۱۹۴۷	۰	۰
بهار	۷۵۷۷	۳۵۷	۶۷۷	۰	۱)
کبودرآهنگ	۲۴۹۵	۱	۴۷	۰	۰
مریانج	۳۷۲۴	۰	۲۴۱	۰	۰
همدان	۴۲۲۵۶	۹۱۴۱	۱۷۷۰۱	۰	۰

ماخذ - مرکز آمار ایران - نشریه آمار کشتزار دام کشتزار گاوهای کشور سال ۱۳۵۹ .

جدول ۵۸ - تعداد کشتار انواع دام در فصل‌های مختلف در محور عمل شهرهای استان همدان
سال ۱۳۵۹ واحد - راس

شماره (تقر)	گا و گوساله	بزرگساله	گوسفند و بره	فصل و ماه
۱۱	۲۸۹۷۶	۱۱۰۲۰	۱۳۴۳۳۵	۱۳۵۹
.	۷۲۱۴	۴۶۹۲	۳۸۷۳۳	بهار
.	۲۵۲۱	۵۰۰	۹۴۱۵	فروردین
.	۲۵۴۴	۱۷۷۱	۱۳۳۴۱	اردیبهشت
.	۲۱۴۹	۲۴۲۱	۱۵۹۷۷	خرداد
۱	۷۸۴۳	۲۶۴۶	۳۳۷۰۲	تابستان
.	۲۴۱۱	۲۰۶۴	۱۴۵۱۳	تیر
۴	۲۵۴۰	۳۷۴	۹۲۵۳	مرداد
.	۲۸۹۲	۲۰۸	۹۹۳۶	شهریور
۲	۶۵۶۱	۲۸۳۳	۳۲۵۹۹	پاکیز
۲	۲۳۵۱	۲۹۱	۸۲۵۴	مهر
.	۲۲۵۷	۱۵۵۲	۱۲۳۴۴	آبان
.	۱۹۵۳	۹۹۰	۱۲۰۰۱	آذر
.	۷۳۵۸	۸۴۹	۲۹۳۰۱	زمستان
.	۲۲۲۱	۳۰۸	۱۱۲۰۲	دی
.	۲۴۴۵	۳۱۳	۱۰۱۰۸	بهمن
.	۲۶۹۲	۲۲۸	۷۹۹۱	اسفند

ماخذ - مرکز آمار ایران، نشریه آمار کشتار دام کشتارگاه‌های کشور سال ۱۳۵۹

جدول ۵۹- وزن لاشه انواع دام گشتار شده در شهر اربهای استان همدان سال ۱۳۵۹ (کیلوگرم)

شتر (نفر)	گاومیش	گا و گوساله	بز و بزغاله	گوسفند و بچه	نام شهر سرداری بتفکیک شهرستان
۱۰۰۰	۱۸۰	۲۷۱۱۷۱۳	۱۰۰۸۶۰	۲۷۰۱۲۲۱	استان همدان
.	۱۸۰	۷۱۴۰۰	۳۰۰	۲۹۰۴۹۰	شهرستان توپسرگان
.	.	۱۶۷۳۹۰	۳۰۰	۲۰۰۱۷۷۷	توپسرگان
.	۱۸۰	۴۰۱۰	.	۳۴۰۱۳	مرگان
.	.	۲۷۴۹۰۰	۱۸۲۷۹	۸۶۸۸۴۲	شهرستان ملایر
.	.	۶۴۳۰	۱۸۰	۷۰۰۷۰	سامن
.	.	۲۶۸۴۷۰	۱۸۰۹۹	۷۹۳۷۷۲	ملایر
.	.	۶۲۰۳۰۰	۳۲۲۰	۳۱۶۲۴۰	شهرستان نهاوند
.	.	۶۲۰۳۰۰	۳۲۲۰	۳۱۶۲۴۰	نهاوند
۱۰۰۰	.	۱۶۴۰۱۱۳	۱۳۴۰۶۱	۱۲۷۰۶۴۴	شهرستان همدان
.	.	۱۰۲۴۷۰	۸۲۰	۲۰۴۸۹۲	اسدآباد
۱۰۰۰	.	۴۸۱۱۱	۰۷۳۷	۱۷۰۷۸۰	بهار
.	.	۲۶۱۷	۹۰	۰۱۲۰۷	کبودرآهنگ
.	.	۲۰۸۳۰	.	۶۶۱۰۹	مریانج
.	.	۱۴۱۶۰۸۰	۱۲۷۴۰۹	۷۲۷۶۰۶	همدان

ماخذ - مرکز آمار ایران، نشریه آمار گشتار دام گشتارگاههای کشور سال ۱۳۵۹

جدول ۶۰- میانگین وزن لاشه انواع دام کشتار شده در شهرستانهای استان همدان سال ۱۳۵۹ (کیلوگرم)

استان	گوسفند پوره	بزرگساله	گاوگوساله	گاو میش	شتر (نفر)
همدان	۲۰/۴	۱۴/۱	۹۳/۵	۱۸۰/۰	۱۳۶/۳

ماخذ- مرکز آمار ایران، نشریه آمار کشتار دام کشتارگاههای کشور سال ۱۳۵۹

جدول ۶۱- تاسیسات، تجهیزات و تسهیلات کشتارگاهها در سال ۱۳۵۹

استان	کشتارگاه گزارش دهنده		نوع ساختن			
	تعداد	درصد	اسکلت فلزی و بتن مسلح		آجر و آهسن	
			تعداد	درصد	تعداد	درصد
همدان	۱۰	۱۰۰	۱	۹/۱	۹	۹۰/۹

دنباله جدول ۶۱- تاسیسات، تجهیزات و تسهیلات کشتارگاهها در سال ۱۳۵۹

استان	وسيله تـوزین		میدان انتظار دام		سالن کشتار دام	
	تعداد	درصد	تعداد	درصد	تعداد	درصد

دنباله جدول ۶۱- تاسیسات، تجهیزات و تسهیلات کشتارگاهها در سال ۱۳۵۹

استان	وسيله حمل گوشت				لوله کشی آب
	با سرد کننده		بدون سرد کننده		
	تعداد	درصد	تعداد	درصد	
همدان	۱	۱۰/۰	۱۰	۱۰۰	۱۰۰

دنباله جدول ۶۱- تاسیسات، تجهیزات و تسهیلات گشتارگاهها در سال ۱۳۵۹

سیستم فاضلاب		برق		تلفن		استان
درصد	تعداد	درصد	تعداد	درصد	تعداد	
۴۰/۰	۴	۹۰/۰	۹	۱۰/۰	۱	همدان.....

(۱) - اختلاف بین تعداد گشتارگاه گزارش دهنده و وسیله حمل گوشت بدلیل وجود وسیله حمل در رسک گشتارگاه میباشد.

ماخذ - مرکز آمار ایران، (نشریه آمار گشتار دام گشتارگاههای کشور سال ۱۳۵۹).

جدول ۶۲- تعداد گشتارگاههای تیکه پس از ذبح لاشه‌ها را معاینه نمایند بر حسب نحوه معاینه سال ۱۳۵۹

گشتارگاههای تیکه لا شه را معاینه نمی کنند		گشتارگاه گزارش دهنده		استان
درصد	تعداد	درصد	تعداد	
۲۰/۰	۲	۱۰۰	۱۰	همدان.....

دنباله جدول ۶۲- تعداد گشتارگاههای تیکه پس از ذبح لاشه‌ها را معاینه نمایند بر حسب نحوه معاینه سال ۱۳۵۹

گشتارگاههای تیکه لا شه را معاینه میکنند				استان
توسط دامپزشک		توسط تکنیسین دامپزشکی		
درصد	تعداد	درصد	تعداد	
۱۰/۰	۱	۲۰/۰	۲۰	همدان.....

ماخذ - مرکز آمار ایران، (نشریه آمار گشتار دام گشتارگاههای کشور سال ۱۳۵۹).

سال ۱۳۶۰

جدول ۶۳ - معادن در حال بهره برداری استان همدان

شهرستان	جمع	سرب و روی	سنگ آهک	سیلیس	گرانیت	سنگ لاشه	ظرفیات
کل استان	۶۸	۱	۲	۵	۱	۱۱	۱
همدان	۳۶	۰	۱	۱	۱	۷	۱
ملایر	۱۷	۱	۰	۴	۰	۲	۰
نهایند	۱۴	۰	۱	۰	۰	۱	۰
توسرکان	۱	۰	۰	۰	۰	۱	۰

ماخذ - منابع و معادن استان .

جدول ۶۴ - ظرفیت وسخت انواع مولد های برق و ضریب بار و صد شرکت برق منطقه ای بر حسب شهرستان در استان همدان

سال ۱۳۶۰

شهرستان	نوع مولد	روغن وسخت مصرف شده (هزار لیتر)		ظرفیت اسمی (کیلووات)	ظرفیت فعلی (کیلووات)	حد اکثر بار همزمان (کیلووات)	ضریب بار درصد
		روغن	گازوشیل				
کل استان		۲۳	۳۲۲۷	۲۰۱۱۳	۱۲۰۸۰	۱۳۴۷۰	۱۳/۵ (۱)
همدان	دیزل	۱۳	۳۲۱۷	۱۴۸۵۰	۹۹۰۰	۱۱۵۰۰	۱۲۵/۰
نهایند	دیزل	۱۰	۱۰	۴۰۲۹	۱۹۷۰	۱۹۷۰	۲/۰
توسرکان (۱)	دیزل	۰	۰	۱۲۳۴	۷۱۰	۰	۰

(۱) - میانگین

(۲) - مولد توسرکان در سال ۱۳۶۰ تولید نداشته است .

ماخذ - شرکت برق ناحیه غرب .

جدول ۶۵- تولید برق و تحویل آن با انضمام خرید به شبکه در صد تغییرات برق توسط شرکت برق منطقه‌ای
بر حسب شهرستان در استان همدان سال ۱۳۶۰ (هزار کیلووات ساعت)

شهرستان	تولید کل	مصرف داخلی نیروگاه	تولید خالص	خریداری شده	تحویل به شبکه
کل استان	۱۰۷۶۰	۲۴/۸	۱۰۷۳۵	۲۲۴۹۲۷	۲۳۰۶۳۸
همدان	۱۰۷۳۰	۲۴/۰	۱۰۷۰۶	۱۴۴۷۹۰	۱۰۰۴۹۶
ملایر و تویسرکان (۱)	.	.	.	۵۷۹۳۷	۵۷۹۱۳
نهایند	۲۰	۰/۸	۲۹	۲۲۲۰۰	۲۲۲۲۹

(۱) - شهرستان ملایر و تویسرکان دارای یک کشور مشترک میباشند .
ماخذ - شرکت برق ناحیه غرب .

جدول ۶۶- میزان فروش برق بتفکیک نوع مصرف در شرکت برق منطقه‌ای استان همدان سال ۱۳۶۰
(هزار کیلووات)

شهرستان	جمع	موسمی	صنعتی	خانگی
کل استان	۱۹۷۶۱۱	۲۷۴۰۸	۱۷۲۵۸	۷۲۰۵۳
همدان	۱۳۸۳۱۸	۱۴۳۳۲	۱۳۶۶۶	۴۴۶۶۲
ملایر	۳۵۲۶۳	۸۸۹۹	۳۳۰۹	۱۳۸۲۰
نهایند	۱۶۸۰۶	۲۹۴۲	۱۸۶	۹۶۷۸
تویسرکان	۷۲۲۴	۱۲۳۵	۱۳۷	۳۸۹۳

جدول ۶۶ - میزان فروش برق بتفکیک نوع مصرف در شرکت برق منطقه‌ای استان همدان سال ۱۳۶۰
(هزار کیلووات ساعت)

شهرستان	کشاورزی	مصاير	خميره وساجد	بازفروش روتاها
کل استان	۳۰۷۷۴	۹۴	۱۰۷۸	۴۳۹۴۶
همدان	۳۲۴۴۶	۰	۸۰۶	۳۲۴۴۶
ملایر	۳۰۸۴	۹۴	۱۹۷	۰۸۶۰
نهایند	۲۴۴	۰	۳۸	۳۷۱۸
تهرگان	۰	۰	۳۷	۱۹۲۲

ماخذ - شرکت برق ناحیه غرب .

جدول ۶۷ - مشترکین برق بتفکیک نوع مصرف در شرکت برق منطقه‌ای استان همدان سال ۱۳۶۰

شهرستان	جمع	صومس	صنعتی	خانگی	کشاورزی	موسسات عام المنفعه
کل استان	۶۰۱۲۲	۱۳۰۰۴	۱۰۶	۰۱۱۴۱	۲۶۳	۰۸
همدان	۳۰۹۸۲	۸۹۳۲	۹۰	۲۷۰۰۰	۱۶۰	۰۰
ملایر	۱۰۷۹۹	۲۰۴۱	۳	۱۳۱۷۳	۸۲	۰
نهایند	۸۰۲۰	۱۷۶۰	۹	۶۲۲۷	۱۶	۸
تهرگان	۰۳۱۶	۱۱۱۶	۴	۴۱۹۱	۰	۰

ماخذ - شرکت برق ناحیه غرب .

سال ۱۳۶۰

جدول ۶۸ - ظرفیت و تولید قند و شکر کارخانه های قند استان همدان

نام کارخانه	ظرفیت (تن شبانه روز) چغندر قند	تعداد روز کار در سال	تولید (تن)	
			جمع	قند (۱)
کارخانه قند همدان	۱۰۰۰	۶۸	۸۸۳۴	۶۹۱۳۰
			شکر	۱۹۲۱

(۱) - در سال ۱۳۶۰ کارخانه قند همدان از شکر ۴۹۰۸۰ کیلوگرم قند در مدت ۳۵ روز تهیه نمود که ارقام آن در جدول فوق منظره نگردیده است .
 ماخذ - کارخانه قند همدان .

سال ۱۳۶۰

جدول ۶۹ - توزیع قند و شکر بر حسب ماه در استان همدان

شکر	ارزش فروش (هزار ریال)		مقدار (تن)			
	قند	جمع	شکر	قند	جمع	
۸۰۶۸۷۴	۳۰۴۵۶۱	۱۱۱۱۴۳۰	۳۱۸۴۴	۱۰۲۹۰	۴۲۱۳۹	سال ۱۳۵۹
۱۲۰۴۶۷۳	۵۸۲۷۶۱	۱۷۹۱۴۳۴	۲۵۰۴۸	۲۰۸۳۰	۴۶۳۸۳	سال ۱۳۶۰
۹۱۳۲۷	۳۵۸۰۸	۱۲۷۱۳۰	۱۸۸۱	۱۱۱۷	۲۹۹۸	فروردین
۱۰۹۶۹۶	۴۶۷۴۸	۱۵۳۳۴۴	۲۱۰۷	۱۶۷۲	۳۸۲۹	اردیبهشت
۹۰۴۸۳	۴۲۰۲۸	۱۳۷۰۱۱	۲۰۱۶	۱۴۰۰	۳۴۱۶	خرداد
۱۱۷۷۸۷	۴۱۶۸۹	۱۵۹۴۷۶	۲۴۷۴	۱۰۰۰	۳۴۷۴	تیر
۸۹۹۷۸	۲۷۳۶۰	۱۱۷۳۴۳	۱۶۹۱	۸۹۲	۲۵۸۳	امرداد
۱۱۰۴۷۶	۷۴۳۸۰	۱۸۴۸۰۶	۲۵۴۱	۲۷۷۳	۵۳۱۴	شهریور
۱۰۰۰۰۱	۳۶۸۱۶	۱۴۲۳۶۷	۲۱۱۶	۱۲۱۳	۳۳۲۹	مهر
۱۰۰۰۰۷	۶۹۱۴۰	۱۶۹۱۴۷	۲۱۹۴	۲۴۹۱	۴۶۸۵	آبان
۹۶۳۲۸	۵۲۹۰۶	۱۴۹۲۳۴	۲۱۰۰	۱۹۹۱	۴۱۴۱	آذر
۹۹۰۳۴	۴۰۰۷۸	۱۳۹۱۱۲	۲۰۹۴	۱۴۰۸	۳۵۰۲	دی
۱۰۷۷۶۰	۴۷۴۹۷	۱۵۵۲۶۲	۲۳۳۳	۱۶۵۱	۳۹۸۴	بهمن
۸۱۲۴۱	۷۲۳۰۶	۱۵۳۰۴۷	۱۹۰۱	۲۶۱۷	۴۵۱۸	اسفند

ماخذ - قند و شکر استان .

سال ۱۳۶۰

جدول ۷۰ - مشخصات فنی مراکز آذین‌پوشی استان همدان

فرکانس (کیلوهرتز)	نوع موج	طول موج (متر)	قدرت فرستنده (کیلووات)		تاریخ افتتاح		نام مرکز
			رند	اصلی	سال	ماه	
۱۵۸۴	متوسط	۱۹۰	۱	۰	۱۳۵۱	۶ بهمن	همدان ۰۰
۱۵۸۴	متوسط	۱۹۰	۰	۱۰	۱۳۵۹	۲۲ بهمن	همدان ۰۰

ماخذ - صدا و سیما جمهوری اسلامی ایران، مرکز همدان.

سال ۱۳۶۰

جدول ۷۱ - مشخصات فنی مراکز تلویزیونی استان همدان

مشخصات فنی		تاریخ افتتاح		نام مرکز
ارتفاع دکل (متر)	کانال	سال	ماه	
۵۰ متر	۴	۱۳۵۱	۷	همدان

سال ۱۳۶۰

دنباله جدول ۷۱ - مشخصات فنی مراکز تلویزیونی استان همدان

تعداد استودیو	مشخصات فنی				نام مرکز
	فرکانس موج حامل (مگاهرتز)		قدرت فرستنده (وات)		
	پخش	صدا	تصویر	اصلی	
۱	۶۳/۲۵	۶۸/۲۵	۰۰۰	۰۰۰	همدان

ماخذ - صدا و سیما جمهوری اسلامی ایران، مرکز همدان.

جدول ۷۲- تاہمیات و صند و قہای پستی بر حسب شہرستان در استان ہمدان سال ۱۳۶۰

روستائی	صندوق شہری		نمایندگی پستی	دفتر رسمی		ادارہ پست و تلگراف	شہرستان
	دیواری	پایہ دار		روستائی	شہری		
۲۷۵	۱۰	۱۴۶	۳۶	۲۸	۱۳	۴	کل استان
۲۳۱	۰	۸۱	۱۹	۱۵	۸	۱	ہمدان
۱۱۳	۵	۳۳	۶	۷	۲	۱	ملایر
۲۲	۰	۱۷	۴	۲	۲	۱	نہاوند
۹	۵	۱۵	۷	۴	۱	۱	تھسراگان

ماخذ- پست استان

جدول ۷۳- تاہمات و امانات پستی فرستادہ شدہ بر حسب استان در داخل و خارج استان ہمدان سال ۱۳۶۰

امانات	در داخل استان			شہرستان
	نام			
	سفارشی	عماری	جمع	
۴۳۹۷	۱۹۵۲۸۰	۵۲۹۲۸۶۸	۵۴۸۸۱۴۸	کل استان
۳۱۰۲	۹۲۰۶۹	۴۰۴۴۷۷۸	۴۱۳۶۸۴۷	ہمدان
۵۶۲	۴۲۲۳۰	۵۴۲۸۵۰	۵۸۵۰۸۰	ملایر
۳۸۰	۳۶۵۲۱	۴۳۱۸۴۰	۴۶۸۳۶۱	نہاوند
۳۵۳	۲۴۴۶۰	۲۷۳۴۰۰	۲۹۷۸۶۰	تھسراگان

دنباله جدول ۷۳ - تابعها و امانات پستی فرستاده شده بر حسب استان در داخل و خارج استان همدان
سال ۱۳۶۰

شهرستان	بهره‌ساز استان		
	نام‌سنة	امانات	جمع
	سفارشی	عمادی	جمع
کل استان	۱۰۳۴۴۷	۲۰۶۶۹۱۶	۲۱۷۰۳۶۳
همدان	۴۲۲۱۹	۱۷۲۶۹۸۷	۱۷۶۹۲۰۶
ملایر	۱۹۳۰۷	۳۸۹۹۰۶	۴۰۹۲۱۳
نهایند	۳۱۰۴۱	۲۰۳۲۰۰	۲۸۴۲۹۱
توسرگان	۱۰۳۸۰	۱۹۶۷۶۸	۲۰۷۱۴۸

ماخذ - پست استان .

جدول ۷۴ - مراکز تلگرافی بر حسب شهرستان در استان همدان سال ۱۳۶۰

شهرستان	تله‌تایپ		جمع
	ارتباط مستقیم با مرکز	ارتباط غیر مستقیم با مرکز	
کل استان	۳	۲	۵
همدان	۲	۰	۲
ملایر	۱	۰	۱
نهایند	۰	۱	۱
توسرگان	۰	۱	۱

ماخذ - مخابرات استان .

جدول ۷۵ - تلگرافهای مخابره شده در داخل و خارج به حسب شهرستان در استان همدان سال ۱۳۶۰

شهرستان	در داخل		بیمتجان	
	تعداد تلگرام	تعداد کلمه	تعداد تلگرام	تعداد کلمه
کل استان	۶۶۳۶۶	۱۸۵۳۹۱۲	۲۵۶۷	۹۲۸۵۳
همدان	۳۷۹۹۸	۱۱۰۱۱۹۷	۱۹۳۶	۶۵۲۶۶
ملایر	۱۰۸۰۲	۲۹۵۳۵۱	۵۶۸	۲۶۳۰۳
نهایند	۱۰۱۴۳	۲۲۷۳۱۸	۳۹	۸۷۰
توسرگان	۷۴۲۳	۱۹۰۰۴۶	۲۴	۴۱۴

ماخذ - مخابرات استان

جدول ۷۶ - مراکز تلفن بین شهرها (کاربری سیم) و مراکز تلفن شهری بر حسب شهرستان در استان همدان سال ۱۳۶۰

شهرستان	تلفن بین شهرها		تلفن خودکار			
	کاربر	پس سیم	تعداد مراکز	شماره‌های منصوبه (۱)		شماره‌های مشغول بکار
				معمولی	همگانی	
کل استان	۱۲	۱	۴	۵۵۹	۱۶۶	۱۷۹۴۱
همدان	۸	۱	۱	۱۶	۳۵	۹۹۸۴
ملایر	۲	۰	۱	۱۴	۳۷	۲۹۸۶
نهایند	۱	۰	۱	۴۳۵	۴۷	۲۵۶۵
توسرگان	۱	۰	۱	۹۴	۴۷	۱۴۰۶

(۱) - شماره تلفنهای هستند که در مراکز تلفنی نصب شده و محلی در اختیار متقاضیان قرار نگرفته است
 ماخذ - مخابرات استان

جدول ۷۷ - مکالمه‌های تلفنی در داخل و خارج استان همدان - سال ۱۳۶۰

بهاجر استان		در داخل استان		شهرستان
زمان مکالمه (دقیقه)	تعداد مراجعین	زمان مکالمه (دقیقه)	تعداد مراجعین	
۱۲۴۹۲۲۰	۳۰۰۳۴۰	۴۳۸۱۶۷	۱۰۲۸۹۳	کل استان
۵۱۸۵۵۷	۱۱۵۲۳۵	۲۵۹۵۵۱	۵۷۹۷۸	همدان
۲۴۷۵۳۵	۵۱۴۵۴	۵۳۸۴۱	۹۵۴۶	ملایر
۲۱۵۳۷۹	۵۰۱۷۰	۴۴۷۹۶	۱۰۴۳۳	نهایتند
۲۶۷۷۰۴	۸۳۴۸۱	۷۹۹۷۹	۲۴۹۳۶	توسرگان

ماخذ - مخابرات استان .

جدول ۷۸ - طول راههای حوزة استحفاظی ادارات راهبر حسب شهرستان در استان همدان سال ۱۳۶۰ (کیلومتر)

شهرستان	جمع	آسفالت	فرمی	شنی	خاکی
کل استان	۲۹۴۸	۸۷۶	۱۲۷۷	۳۰۰	۴۹۵
همدان	۱۷۸۵	۵۶۸ (۱)	۶۱۹	۳۰۰	۳۵۸
ملایر	۴۸۴	۱۶۸	۳۱۶	.	.
نهایتند	۳۴۰	۱۱۷	۲۲۳	.	.
توسرگان	۳۲۹	۸۳	۱۱۹	.	۱۳۷

(۱) - ۸۰ کیلومتر راه آسفالت سرد نیز جزو حوزة استحفاظی اداره راه شهرستان همدان میباشد که در ارقام فوق منظور نگردیده است .
 ماخذ - راه و ترابری استان .

جدول ۲۹ - طول راههای احداث شده برحسب نوع در استان همدان

سال	سال	سال	سال	سال	نوع راه
۱۳۶۰	۱۳۵۹	۱۳۵۸	۱۳۵۷	۱۳۵۶	
۱۳۶۲	۴۴۷	۱۰۷/۵	۱۴۸/۰	۱۹۸	جمع.....
۴۹	۲۵	۳۵/۰	۱۹/۵	۰	راههای آسفالت
۴۹۰	۵۷	۰	۱۲۸/۵	۰	راههای شن
۱۸۸	۰	۰	۰	۰	راههای خاکی
۶۳۵	۳۶۵	۷۲/۵	۰	۱۹۸	راههای روستایی

ماخذ - راه‌نمایری استان

جدول ۸۰ - مقدار ارزش فروش تنباکو و توتون توسط اعضا در خانیاات استان همدان

۱۳۶۰		۱۳۵۹		نوع
ارزش هر کیلوگرم (ریال)	مقدار (کیلوگرم)	ارزش هر کیلوگرم (ریال)	مقدار (کیلوگرم)	
				تنباکو:
۱۴۰	۶۳۱۳	۱۴۰	۷۹۲۷	کاشان.....
۱۴۰	۷۳۲۱	۱۴۰	۱۲۹۴۵	اصفهان.....
۲۳۰	۳۱۶	۲۳۰	۷۵	هکان.....
۱۶۰	۷۱۶	x	۰	خوانساری.....
				توتون چینی:
۱۳۰	۷۰۵	۱۳۰	۹۹۲۰	درجه یک.....
۱۱۰	۱۸۳۴	۱۱۰	۱۴۲۲۱	درجه دو.....
				توتون سمگار:
۲۳۰	۱۱۰۳۵۱	۲۳۰	۴۳۴۴۶	نیمکوب کشور.....

ماخذ - خانیاات استان

جدول ۸۱- تعداد و ارزش فروش سیگار توسط اعضای خانیهات استان همدان .

سال ۱۳۶۰		سال ۱۳۵۹		نوع (سیگارت)
ارزش هر هزار عدد (ریال)	تعداد (هزار عدد)	ارزش هر هزار عدد (ریال)	تعداد (هزار عدد)	
۲۰۰۰	۶۹۳۴۶	۲۰۰۰	۱۱۱۸۴۰	زرد
۱۰۰۰	۲۱۷۲۸	۱۰۰۰	۲۷۰۷۲	همافیلتردار
۱۰۰۰	۱۰۳۱۰	۱۰۰۰	۱۰۷۹۳	هما ۵۰ و ۲۰ عددی
۱۲۰۰	۳۳۹۱۰	۱۲۰۰	۵۰۸۱۱	همابیض
.	.	۱۰۰۰	۳۰۸	ویژه ۱۰ عددی
۱۰۰۰	۳۶۴۰۶	۱۰۰۰	۴۱۶۳۵	ویژه ۲۰ عددی
۲۰۰۰	۸۱	۲۰۰۰	۱۳۲۸	مهر
۲۰۰۰	۴۵۵۶	۲۰۰۰	۶۰۶۲	زرین
۲۰۰۰	//	۲۰۰۰	۸۸۳	تاج
۲۰۰۰	۱۰۲۶	۲۰۰۰	۶۳۳۲	آسیا
۲۷۰۰	۳۱۹۹۱	۲۰۰۰	۳۸۶۳۳	شیراز
۳۰۰۰	۱۲۱۸۳۴	۳۰۰۰	۴۱۹۷۵	آزادی
۳۰۰۰	۵۸۲۲۷	۳۰۰۰	۳۳۰۹	بهن
۳۰۰۰	۱۱۳۰	۳۰۰۰	۴۰۵۸	وینستون
۳۰۰۰	۱۶	۳۰۰۰	۱۲۳۴	رتمز
۳۰۰۰	۶	۳۰۰۰	۷۴۴	دانهیل

ماخذ - خانیهات استان .

جدول ۸۲ - حق بیمه ریافتی برحسب نوع بیمه در استان همدان سال ۱۳۶۰ (هزارریال)

نام شرکت	جمع	انحصاری	شخص ثالث	آتش سوزی
بیمه ایران	۱۰۹۲۵۵	۲۸۸۳۵	۴۹۲۵۵	۷۷۸۹

در تباله جدول ۸۲ - حق بیمه ریافتی برحسب نوع بیمه در استان همدان سال ۱۳۶۰ (هزارریال)

نام شرکت	باربری	عصر	حوادث	دانش آموزان
بیمه ایران	۶۰۸۰	۱۸۷۲	۱۴۸۲۶	۵۹۸

ماخذ - بیمه استان .

جدول ۸۳ - تعداد و مبلغ بیمه‌های ریافتی و خسارات پرداختی شرکت بیمه در استان همدان سال ۱۳۶۰ (هزارریال)

نام شرکت	حق بیمه‌های ریافتی		خسارات پرداختی	
	تعداد	مبلغ	تعداد	مبلغ
بیمه ایران	۳۱۸۲۶	۱۰۹۲۵۵	۲۸۵۸	۶۰۷۲۲

ماخذ - بیمه استان .

سال ۱۳۶۰ (۱)

جدول ۸۴ - شاخص بهای کالاها و خدمات در شهر همدان

شهر همدان	کالاها و خدمات
۳۰۵/۹	شاخص کل
۳۵۶/۸	غیرک
۲۸۱/۸	پوشاک
۲۴۱/۸	مسکن
۳۳۴/۵	اناشهخانه
۳۴۴/۲	کالاها و خدمات مورد استفاده در خانه
۲۸۲/۹	رفت و آمد شهری و مسافرت
۱۵۹/۰	درمان بهداشت
۲۹۸/۴	هزینههای شخصی
۵۳۹/۲	سایر کالاها و خدمات

(۱) - سال پایه ۱۳۵۳ = ۱۰۰

ماخذ - بانک مرکزی ایران

سال ۱۳۶۰

جدول ۸۵ - واردات و صادرات اقلام عمده از طریق گمرکخانههای استان همدان

صادرات		واردات		شرح
ارزش (هزارریال)	مقدار (تن)	ارزش (هزارریال)	مقدار (تن)	
۱۷۱۵	۱۸/۴۴۰	۶۷۰۰	۲۴/۷۵۰	کل اقلام عمده

ماخذ - گمرک استان

(هزارریال)

جدول ۸۶ - مالیاتهای دریافتی در استان همدان سال ۱۳۶۰

مالیات غیر مستقیم	مالیات مستقیم	جمع	شهرستان
۵۵۱۵۷	۹۴۷۱۵۲	۱۰۰۲۳۰۹	کل استان
۴۸۱۶۶	۷۴۱۵۲۹	۷۸۹۶۹۵	همدان
۴۶۶	۱۲۰۰۰۰	۱۲۰۴۶۶	ملایر
۴۲۱۱	۵۶۴۲۹	۶۰۶۴۰	نهایند
۲۳۱۴	۲۹۱۹۴	۳۱۵۰۸	تویسرکان

ماخذ - دارایی و امور اقتصادی استان همدان

جدول ۸۷ - توزیع اعتبارات عمرانی (حرامه گداری ثابت) در بودجه سال ۱۳۶۰ استان همدان برحسب
 (واحد - هزار ریال)

موضوع	مبلغ
برنامه احداث ساختمانهای کشوری	۱۰۰۰۰
آموزش ابتدائی	۱۳۴۸۰۰
آموزش راهنمایی تحصیلی	۲۶۴۰۳۶
آموزش متوسط عمومی و جامع	۱۰۴۷۶۸
آموزش فنی و تربیت حرفه‌ای	۴۰۰۰۰
آموزش هنری و فرهنگی	۳۰۸۲
خدمات بهداشتی	۱۱۳۴۰۶
خدمات درمانی	۱۸۴۲۲۳
خدمات بهداشتی و درمانی روستائی	۱۸۸۶۰۰
بهداشت محیط	۳۸۹۰۶۰
خدمات رفاهی	۷۰۰۰۰
تربیت بدنی (استاد یومیهای ورزشی)	۱۰۱۴۰۰
بیشاهنگی (خانههای بیشاهنگی)	۲۴۰۰
امور جوانان	۳۰۰۰۰
ورزش در مدارس (احداث مجتمع های ورزشی)	۲۴۰۰۰
سایر تاسیسات و تسهیلات شهری	۱۰۰۰۱۹۹
خدمات روستائی	۴۷۲۰۴۲
احداث خانههای کارمندان	۱۳۱۷۰۳
احداث خانههای ارزان قیمت	۱۳۸۰۸۴
حفظ و بهره برداری از منابع طبیعی	۴۸۲۰۰۰
توسعه شرکتیهای تعاونی و سهامی وزراعی	۷۰۳۳۰
ایجاد و توسعه تاسیسات آب آشامیدنی شهرها	۱۷۴۰۹۰
برنامه ایجاد و توسعه تاسیسات فاضلاب شهرها	۱۰۰۰۹۲
تامین برق روستائی	۰۶۰۰۰۰
ایجاد و توسعه صنایع نساجی، دستی روستائی و چرم	۶۴۰۰۰
کمک های فنی	۳۱۰۰۰۰
ساختمان و توسعه راههای فرعی	۰۷۳۹۴۲
نگهداری و ترمیم اساسی راهها	۱۰۰۰۰۰
ساختمان و توسعه فرودگاهها	۲۰۰۰
ساختمان و توسعه راههای روستائی	۰۲۸۱۷۷
پست	۱۴۳۰۰
جمع	۰۰۹۸۴۰۰

ماخذ - سازمان برنامه بودجه استان

جدول ۸۸ - خلاصه اطلاعات پروانه‌های ساختمانی صادر توسط شهرداری های استان همدان در سال ۱۳۹۱

تعداد اول طبقه		کل پروانه‌های صادر شده (نفره)	جمع مساحت زمین (مترمربع)	جمع مساحت زمین (مترمربع)	کل پروانه‌های صادر شده (نفره)	نمایش سرداری
سطح طبقه	سطح طبقه					
۲۱۹	۸۳۱	۱۸۵۰	۵۹۹۹۴۶	۸۵۸۹۳۹	۲۹۰۰جمع
۱۳	۸۳	۱۷۱	۳۹۵۱۷	۵۳۵۳۰	۲۱۷تیسرگان
۰	۰	۱	۱۰	۵۱۰	۱سزگان
۰	۴۰	۴۲۳	۷۸۱۷۰	۹۴۵۵۴	۳۵۲ملاز
۰	۲	۷	۱۱۴۴	۳۳۱۷	۱سامن
۰	۲۴	۱۳۱	۱۰۹۴۴۶	۱۹۸۶۲۱	۱۶۳نهاروند
۱۹۳	۵۰۶۳	۴۴۰	۲۹۵۶۵۶	۳۶۷۵۱۶	۹۹۶همدان
۲	۳۳	۳۵۹	۳۷۹۵۷	۶۱۶۵۷	۳۰۶اسدآباد
۱	۲۹	۱۰۲	۱۵۰۶۶	۳۱۸۲۱	۱۲۲سپهر
۰	۱۳	۱۸	۳۸۸۳	۹۱۷۶	۴۱کیورآهنگ
۱	۵۲	۱۰۴	۱۹۱۵۲	۳۴۲۴۷	۱۵۸میرباج

در سال جدید ۸۸ - خلاصه اطلاعات پروانه های ساختمانی صادره توسط شهرداری های استان همدان در سال ۱۳۸۰

مورد استفسار و مسائل ساختمانی				تعداد استان از نظر مصالح ساختمانی			نمایش
خدمات معمولی آموزشی بهداشتی	مسکونی مبارکات تول	بازگانس	مسکونی	اسکلت فلزی سختن آرمه	آجر و سیمان	آجر و آهن	
۱۲	۱۰	۵۸	۲۷۷۰	۰	۱	۲۸۹۹	جمع.....
۴	۲۷	۹	۲۲۷	۱	۰	۲۶۶	تیمسارگان.....
۰	۰	۰	۱	۰	۰	۱	سراگان.....
۰	۰	۰	۳۵۲	۰	۰	۳۵۲	ملاپور.....
۰	۰	۰	۹	۰	۰	۹	سامن.....
۰	۰	۰	۶۶۳	۰	۰	۶۶۳	نهاروند.....
۱	۱۰	۱۶	۹۶۹	۱	۰	۹۹۵	همدان.....
۴	۱۱	۹	۲۸۲	۰	۰	۳۰۶	اسدآباد.....
۲	۱۰	۱۱	۹۹	۰	۰	۱۲۲	بهار.....
۰	۲	۹	۱۶	۳	۱	۲۷	کبودرآهنگ.....
۱	۱	۴	۱۵۲	۰	۰	۱۵۸	مریانج.....

ماده ۳ - مرکز آمار ایران : نقشه خلاصه اطلاعات پروانه های ساختمانی صادره توسط شهرداری های استان همدان در سال ۱۳۸۰

(هزینه - هزاران ریال)

جدول ۸۹ - فعالیتهای عمران خانها و نه مسکن و شهرسازی در استان همدان

نوع زمین	سال ۱۳۵۸			سال ۱۳۵۹			سال ۱۳۶۰		
	تعداد پروژه	مساحت	هزینه	تعداد پروژه	مساحت	هزینه	تعداد پروژه	مساحت	هزینه
جمع	۱۱	۲۲۹	۵۱۳۳۲۹	۱۲	۳۵۳	۳۵۴۸۵۹	۱۰	۳۵۴	۳۵۴۸۵۹
سوان شهری	۴	.	۱۸۱۲۰	۴	.	۹۰۰۰۰	۱	.	۱۸۴۰۰۰۰
ساختمانهای شهری	۱	.	۲۲۰۹	۲	.	۲۷۲۰۹	۲	.	۴۱۵۰۰۰
خانها سازی	۶	۲۲۹	۴۹۳۰۰۰	۶	۳۵۳	۲۱۸۱۰۰	۷	۳۵۴	۲۲۰۰۰۰

مصدر - مسکن و شهرسازی استان

(مزار سال)

جدول ۱۰ - فعالیت‌های معانی سازی معانی پژوهش‌های معانی در استان همدان

فعالیت‌های معانی سازی	سال ۱۳۵۸			سال ۱۳۵۹			سال ۱۳۶۰		
	تعداد پروژه	دستگاه	هزینه	تعداد پروژه	دستگاه	هزینه	تعداد پروژه	دستگاه	هزینه
جمع.....	۶	۲۲۹	۴۹۳۰۶۰	۰	۳۵۳	۲۱۸۸۱۰۰	۲	۲	۲۲۰۰۰
جایگاه‌های سازمانی	۰	۲۹	۱۴۸۱۵	۳	۳۳	۱۴۱۰۰	۲	۲	۲۲۰۰۰
کارشناسی.....	۰	۲۹	۱۴۸۱۵	۳	۳۳	۱۴۱۰۰	۲	۲	۲۲۰۰۰
خانه‌های پژوهش.....	۱	۲۰۰	۴۲۸۲۰۰	۲	۲۲۰	۱۵۴۰۰۰	۰	۰	۰

ماعد - مسکن و شهرسازی استان .

جدول ۹۱ - تعداد پروژه‌های ساخته یافته و هزینه‌های ساخت آنها مربوط به عمران شهری انجام شده به وسیله وزارت مسکن و شهرسازی در سال ۱۳۶۰ در استان همدان

میزان طرح	تعداد پروژه	هزینه	
		مبلغ (هزار ریال)	درصد
جمع.....	۱۰	۲۴۷۵۰۰	۱۰۰
ایجاد تاسیسات مربوط به آب آشامیدنی واحسانات فاضلاب.....	۳	۱۵۰۰۰	۱۰۰
ساختن واحدهای مسکونی.....	۲	۲۲۰۰۰	۱۰۰
ایجاد ساختمانهای مختلف دولتی.....	۲	۴۱۵۰۰	۱۰۰
ساختن بناهای بهداشتی.....	۱	۸۱۰۰۰	۱۰۰
ایجاد تاسیسات رفاهی.....	۲	۸۸۰۰۰	۱۰۰

ماخذ - مسکن و شهرسازی استان .

جدول ۹۲ - تعداد ظرفیت سلهو و انبارهای گند مبر حسب شهرستان در استان همدان سال ۱۳۶۰

شهرستان	سلهو		انبار	
	تعداد	ظرفیت (تن)	تعداد	ظرفیت (تن)
کل استان.....	۱	۱۶۰۰۰	۱۱	۲۲۰۰۰
همدان.....	۱	۱۶۰۰۰	۱۰	۲۲۰۰۰
ملایر.....	۰	۰	۱	۵۰۰۰

ماخذ - اداره کل ظه استان .

جدول ۹۳ - مقدار گند م، خریداری، بوجاری و مصرف شده بر حسب شهرستان در استان همدان سال ۱۳۶۰

شهرستان	خریداری شده	بوجاری شده	خرده و جهت معارف دام و طیور	مصرفی
کل استان.....	۶۳۱۵۲	۱۳۸۷۲	۴۶۲	۵۰۳۲۴
همدان.....	۵۴۳۶ (۱)	۱۳۸۷۲	۴۶۲	۴۵۷۹۴
ملایر.....	۱۶۱۸	۰	۰	۲۳۸۲
نهایند.....	۶۶۲۵	۰	۰	۱۲۶۰
توسرگان.....	۷۳	۰	۰	۸۸۸

(۱) - مقدار ۲۰۱۱۷ تن گند م خریداری شده از شهرستان قروه کردستان نیز جزو شهرستان همدان منظور شده است.
ماخذ - اداره کل ظه استان همدان .

جدول ۹۴ - تعداد مدرسه ساخته و مرمت شده و در دست اجرای جهاد سازندگی استان همدان سال ۱۳۶۰

شهرستان	نوع طرح		وضعیت طرح	
	اهدائی	تعمیری	تمام شده	در دست اجرا
کل استان	۹	۶	۱۲	۳
همدان	۷	۶	۱۲	۱
ملایر	۲	۰	۰	۲

ماخذ - جهاد سازندگی استان .

جدول ۹۵ - تعداد کتابخانه ساخته ، مرمت شده و در دست اجرای جهاد سازندگی استان همدان ۱۳۶۰

شهرستان	نوع طرح			وضعیت طرح	
	اهدائی	تکمیلی	تعمیری	تمام شده	در دست اجرا
کل استان	۱۳	۱	۲	۱۱	۰
همدان	۶	۰	۰	۳	۲
ملایر	۴	۰	۲	۶	۰
نوسرکان	۳	۱	۰	۲	۲

ماخذ - جهاد سازندگی استان .

جدول ۹۶ - تعداد حمام ساخته و مرمت شده و در دست اجرای جهاد سازندگی استان همدان ۱۳۶۰

شهرستان	نوع طرح			وضعیت طرح		متوقف شده
	اهدائی	تکمیلی	تعمیری	تمام شده	در دست اجرا	
کل استان	۱۱۸	۵۹	۴۶	۱۱۸	۹۸	۷
همدان	۷۱	۵۱	۲۴	۶۷	۷۸	۱
ملایر	۱۵	۷	۱۶	۲۶	۷	۰
نیاوند	۲۳	۰	۳	۱۳	۷	۶
نوسرکان	۹	۶	۳	۱۲	۶	۰

ماخذ - جهاد سازندگی استان .

جدول ۹۷ - فعالیت های احداث سد ، سیل بند و نهر سازی جهاد سازندگی استان همدان سال ۱۳۶۰

شهرستان	احداث سد کشاورزی	احداث سیل بند	نهر سازی ، رهگشی و لایروبی نهر		
			احداثی	تکمیلی	تعمیری
کل استان	۲	۴۷	۲	۱	۴
همدان	۰	۴۳	۰	۰	۰
ملایر	۲	۳	۰	۱	۰
نهایند	۰	۰	۲	۰	۴
تویسرکان	۰	۱	۰	۰	۰

ماخذ - جهاد سازندگی استان .

جدول ۹۸ - تعداد پل و آبنمای ساخته ، مرمت و در دست اجرای جهاد سازندگی استان همدان ۱۳۶۰

شهرستان	نوع طرح			وضعیت طرح	
	احداثی	تکمیلی	تعمیری	تمام شده	در دست اجرا
کل استان	۹۷	۱	۱	۸۴	۱۵
همدان	۶۸	۱	۱	۵۹	۱۱
ملایر	۶	۰	۰	۴	۲
نهایند	۱۳	۰	۰	۱۱	۲
تویسرکان	۱۰	۰	۰	۱۰	۰

ماخذ - جهاد سازندگی استان .

جدول ۹۹ - تعداد تعمیرگاه ماشین آلات ساخته شده و در دست اجرای جهاد سازندگی استان همدان

شهرستان	نوع طرح		وضعیت طرح	
	احداثی	تکمیلی	تمام شده	در دست اجرا
کل استان	۲۰	۵	۲۱	۴
همدان	۱۶	۴	۱۸	۲
ملایر	۲	۰	۰	۱
تویسرکان	۲	۱	۳	۰

ماخذ - جهاد سازندگی استان .

جدول ۱۰۰ - تعداد روستای لرزه‌کشی شده توسط جهاد سازندگی استان همدان - سال ۱۳۶۰

شهرستان	نوع طرح			وضعیت طرح	
	اهدائی	تکمیلی	تعمیری	تمام شده	در دست اجرا
کل استان	۳۴	۲	۰	۳۵	۶
همدان	۲۲	۱	۲	۲۱	۴
ملایر	۲	۰	۱	۲	۱
نهایند	۱۰	۰	۲	۱۱	۱
تویسرکان	۰	۱	۰	۱	۰

ماخذ - جهاد سازندگی استان .

جدول ۱۰۱ - تعداد فسالخانه ساخته ، مرمت شده و در دست اجرای جهاد سازندگی استان همدان ۱۳۶۰

شهرستان	نوع طرح		وضعیت طرح	
	اهدائی	تعمیری	تمام شده	در دست اجرا
کل استان	۲۹	۴	۲۸	۰
همدان	۱۶	۲	۱۳	۰
ملایر	۰	۰	۰	۰
تویسرکان	۸	۲	۱۰	۰

ماخذ - جهاد سازندگی استان .

جدول ۱۰۲ - تعداد قنات اهدات و لایروبی شده توسط جهاد سازندگی استان همدان سال ۱۳۶۰

شهرستان	نوع طرح			وضعیت طرح	
	اهدائی	تکمیلی	تعمیری	تمام شده	در دست اجرا
کل استان	۲۳	۲۰۷	۱۰۸	۱۶۴	۱۵۰
همدان	۱۶	۷۲	۸۱	۷۴	۸۰
ملایر	۲	۱۳۴	۰	۷۳	۵۷
نهایند	۰	۰	۱۴	۱۱	۲
تویسرکان	۰	۱	۱۳	۶	۱۱

ماخذ - جهاد سازندگی استان .

جدول ۱۰۳ - روستاهای برق کشی شده توسط جهاد سازندگی استان همدان - سال ۱۳۶۰

شهرستان	نوع طرح			وضعیت طرح
	اهدائی	تکمیلی	تعمیری	
کل استان	۲۱	۲	۱	۱۸
همدان	۱۴	۲	۱	۱۴
نیاوند	۶	۰	۰	۳
توسرگان	۱	۰	۰	۱

ماخذ - جهاد سازندگی استان .

جدول ۱۰۴ - تعداد مسجد ساخته ، مرمت شده و در دست اجرای جهاد سازندگی استان همدان ۱۳۶۰

شهرستان	نوع طرح			وضعیت طرح
	اهدائی	تکمیلی	تعمیری	
کل استان	۶	۶	۱۹	۲۸
همدان	۰	۱	۱۶	۱۷
ملایر	۱	۰	۱	۲
توسرگان	۰	۰	۲	۲

ماخذ - جهاد سازندگی استان .

جدول ۱۰۵ - تعداد درمانگاه ، منبع آب و مواد سوختی اهدات شده توسط جهاد سازندگی استان همدان ۱۳۶۰

شهرستان	اهدات درمانگاه	اهدات منبع آب و آببرسانی	اهدات منبع نفت گاز و نفت سیاه
کل استان	۱	۱۹	۱۲
همدان	۱	۱۲	۷
ملایر	۰	۰	۰
نیاوند	۰	۱	۰
توسرگان	۰	۶	۰

ماخذ - جهاد سازندگی استان .

جدول ۱۰۶ - فعالیت های راه سازی جهاد سازندگی برحسب شهرستان در استان همدان سال ۱۳۶۰ (کیلومتر)

شهرستان	نوع طرح		وضعیت طرح	
	احداثی	تعمیری	تمام شده	در دست اجرا
کل استان	۵۲	۸	۴۱	۱۷
همدان	۳۳	۳	۲۷	۹
ملایر	۱	۰	۳	۳
نهایند	۱۴	۰	۹	۳
توسرکان	۴	۰	۲	۲

ماخذ - جهاد سازندگی استان .

جدول ۱۰۷ - تعداد چاه عمیق و نیمه عمیق حفر شده توسط جهاد سازندگی استان همدان سال ۱۳۶۰

شهرستان	نوع طرح			وضعیت طرح	
	احداثی	تکمیلی	تعمیری	تمام شده	در دست اجرا
کل استان	۸۲	۷	۴	۲۸	۴۸
همدان	۵۱	۶	۳	۱۷	۳۸
ملایر	۰	۰	۰	۰	۰
نهایند	۱۸	۱	۱	۴	۰
توسرکان	۸	۰	۰	۲	۰

ماخذ - جهاد سازندگی استان همدان .

جدول ۱۰۸ - فعالیت های کشاورزی جهاد سازندگی استان همدان سال ۱۳۶۰

شهرستان	توسعه				
	بذر (تن)	گاو (تن)	سم (تن)	سمپاشی (لیتر)	تراکتور و کمپاین (دستگاه)
کل استان	۲۰۶	۳۵۰۰	۸	۴۲۸۰	۳۶۷
همدان	۱۸۶	۰	۰	۲۵۰۰	۱۸۲
ملایر	۲۰	۱۰۰	۱	۵۰۰	۱۴۰
نهایند	۰	۳۳۵۰	۱	۶۸۰	۴۰
توسرکان	۰	۰	۱	۶۰۰	۰

د تپاله جدول ۱۰۸ - فعالیت های کشاورزی جهاد سازندگی استان همدان سال ۱۳۳۰

شهرستان	توزیع		
	سایر انواع ماشین آلات (در دستگاه)	ظرفه (تن)	تپاله (اصله)
کل استان	۱۲۲	۱۰۰	۲۱۰۰
همدان	۱۲۲	۱۰۰	۲۱۰۰
ملایر	.	.	.
نهایند	۵۵	.	.
توسرگان	.	.	.

د تپاله جدول ۱۰۸ - فعالیت های کشاورزی جهاد سازندگی استان همدان سال ۱۳۳۰

شهرستان	واگذاری			
	گوسفند (راس)	گاو (راس)	مرغ و جوجه (قطعه)	توزیع داروهای پرداخت وام (هزار ریال)
کل استان	۱۱۰۰۰	۱۰	۱۲۷۲۳۰۳۰	۱۸۸۵
همدان	۱۱۰۰۰	۱۰	۷۶۹۴۰۰	.
ملایر	.	.	۱۰۶۰۰۰۰۰	۲۵
نهایند	.	.	۱۲۰۳۶۳۰	۴۸۰
توسرگان	.	.	۱۵۰۰۰۰	۱۳۸۰

د تپاله جدول ۱۰۸ - فعالیت های کشاورزی جهاد سازندگی استان همدان سال ۱۳۳۰

شهرستان	کمک به کاشت، داشت و برداشت معصوم			تعمیر ماشین آلات کشاورزی (در دستگاه)	سطح زیر کشت زمین زراعی
	کاشت (هکتار)	داشت (هکتار)	برداشت (هکتار)		
کل استان	۷۹۶۰۴	۶۰۰	۱۱۷۰۵	۱۲۲۱	۴۷۹۶
همدان	۷۵۵۵۴	۵۰۰	۱۰۸۸۵	۱۱۷۱	۲۵۶۶
ملایر	۲۰۰۰	.	۷۰۰	۵۰	۲۳۰
نهایند	۲۰۵۰	۱۰۰	۱۲۰	.	۲۰۰۰
توسرگان

سال ۱۳۶۰

دنباله جدول ۱۰۸ - فعالیت های کشاورزی جهاد سازندگی استان همدان

شهرستان	آموزش دامپروری (نفر)	واکسیناسیون		درمان دام (راس)	سمپاشی اصطبل واقف
		دام (راس)	طیور (قطعه)		
کل استان	۲۱	۱۰۰۰۴۰۷	۳۶۱۱۰	۱۲۸۵۹۶	۱۴۵۰۶
همدان	۱۵	۸۹۰۹۰۷	۳۳۶۱۰	۱۲۸۲۴۶	۱۴۰۵۶
ملایر	۶	۶۹۵۰۰	۲۵۰۰	.	۴۰۰
نیاوند
نورگان	.	۴۰۰۰۰	.	۳۵۰	۵۰

سال ۱۳۶۰

دنباله جدول ۱۰۸ - فعالیت های کشاورزی جهاد سازندگی استان همدان

شهرستان	نامهای مرکز خدمات درمانی	توزیع		آموزش کشاورزی (نفر)	سمپاشی اشجار (اصه)	مقیم کردن دام (راس)
		سمپاشی وشعلیه (دستگاه)	ماشین جوجه کشی (دستگاه)			
کل استان	۱۳	۱۶	۱۰	۳۲	۱۱۰۰۰	۲۰۰
همدان	۱۳	.	.	۳۲	.	.
ملایر
نیاوند	۱۱۰۰۰	.
نورگان	.	۱۶	۱۰	.	.	۲۰۰

ماخذ - جهاد سازندگی استان

جدول ۱۰۹ - فعالیت های فرهنگی جهاد سازندگی استان همدان سال ۱۳۶۰

شهرستان	تشکیل کلاسها		تشکیل نمایشگاه	نمایش	برگزاری مسابقات	تشکیل تورهایی اسلامی
	مختلف	آموزش				
کل استان	۲۵۳۹۲	۵۱۱	۱۱۰	۱۹۸۴	۱۶۹۶	۶۶
همدان	۲۴۹۱۸	۳۲۳	۸	۱۸۸۷	۱۱۵۰	۵۰
ملایر	۶۳	۸۸	۴۲	۵۲	۹۶	۰
نهایند	۲۰۰	۲۰	۴۰	۴۵	۰	۰
توسرگان	۲۱۱	۸۰	۲۰	۰	۴۵۰	۱۶

دنباله جدول ۱۰۹ - فعالیت های فرهنگی جهاد سازندگی استان همدان سال ۱۳۶۰

شهرستان	توزیع				تکثیر نوار صوتی
	کتاب	مجله	انواع نشریه پوستر	پوستر و عکس	
کل استان	۷۷۶۵۶	۹۷۴۰	۱۸۴۳۲	۳۰۴۶۰۰	۹۰۴۹
همدان	۴۹۶۵۶	۴۵۹۰	۹۳۰	۱۶۷۶۰۰	۵۴۴۹
ملایر	۱۶۰۰۰	۳۷۰۰	۸۰۲	۱۲۰۰۰	۳۰۰۰
نهایند	۱۰۰۰	۴۵۰	۱۰۰۰۰	۳۰۰۰۰	۰
توسرگان	۱۱۰۰۰	۱۰۰۰	۶۷۰۰	۹۵۰۰۰	۱۰۰

سال ۱۳۶۰

دنیاله جدول ۱۰۹ - فعالیت های فرهنگی جهاد سازندگی استان همدان

شهرستان	توزیع لوازم التحریر	اعزام مبلغ دینی	فروش کتاب (جلد)	تنظیم کتاب از روی نوار (جلد)	تهیه فیلم و ویدئو
کل استان	۶۰۰۳۵	۹۰	۱۰۶۸۵۰	۴۵۰	۴۲
همدان	۶۰۰۶۵	۰	۱۰۴۸۵۰	۰	۴۲
ملایر	۴۳۰	۹۰	۵۲۰۰۰	۴۵۰	۰
نیاوند	۰	۰	۰	۰	۰
توسرگان	۴۰	۰	۰	۰	۰

ماخذ - جهاد سازندگی استان .

سال ۱۳۶۰

جدول ۱۱۰ - فعالیت های بهداشتی جهاد سازندگی استان همدان

شهرستان	تعداد افراد بیک از درمان رایگان استفاده نمودند	تزیینات و پانسمان	توزیع داروی رایگان (ریال)	معرفی بیماران بیمارستان	بستری کردن بیمار
کل استان	۵۶۵۳۳۸	۱۷۸۱۲۲	۲۲۸۲۴۶۶	۳۱۹۵	۳۰۳
همدان	۵۵۷۹۱۶	۱۵۹۸۵۳	۵۵۷۹۱۶	۲۵۳۴	۳۰۲
ملایر	۱۹۴۰	۷۵۱۰	۱۷۱۲۵۰۰	۶۰۰	۰
نیاوند	۲۸۲۰	۳۷۷	۱۲۰۰۰	۱۶	۱
توسرگان	۲۶۶۲	۱۰۳۸۲	۰	۴۰	۰

دنیاله جدول ۱۰۶ - فعالیت های بهداشتی جهاد سازندگی استان همدان - سال ۱۳۶۰

شهرستان	اعزام گسروه پزشکی	تشکیل درمانگاه ثابت	تشکیل داروخانه ثابت	آموزش بهداشتی	درمان بیماری های منمسی
کل استان	۷۷۰	۱۹	۲۲	۱۱۱۰	۲۳۳
همدان	۵۷۰	۱۸	۱۹	۱۰۴	.
ملایر	۱۹۸	.	۱	۲۲	.
نهایند	۸	.	۱	۱۶۵	۲۳۳
تویسرکان	۱	۱	۱	۱۹	.

دنیاله جدول ۱۰۷ - فعالیت های بهداشتی جهاد سازندگی استان همدان - سال ۱۳۶۰

شهرستان	رادیولوژی	آزمایش	کارهای ماما یی تنظیم و جراحی	کارهای ماما یی تنظیم خانوادہ	پاکسازی محیط زیست	توالست بهداشتی
کل استان	۱۸۳	۲۶۰	۷۷۱	۶۴۴۵	۳۹۲	۷۵۴
همدان	۱۰۸	۲۰۵	۷۷۱	۶۴۴۵	۳۹۰	۷۵۰
ملایر	۳۰
نهایند	۴۵	۵۵	.	.	۲	۴
تویسرکان

ماخذ - جهاد سازندگی استان .