


۹۸۱۷۹



جمهوری اسلامی ایران  
سازمان برنامه و بودجه استان مرکزی  
معاونت آمار و اطلاعات

# آمارنامه استان مرکزی

۱۳۶۶

تاریخ انتشار: خرداد ۱۳۶۸  
چاپ در چاپخانه مرکز آمار ایران

■ سازمان برنامه و بودجه استان مرکزی، انتشارات و روابط اطلاعات

■ آثارنامه استان مرکزی ۱۳۶۶

■ تاریخ انتشار: خرداد ۱۳۶۸

■ چاپ در چاپخانه مرکز آمار ایران



کتابخانه مرکز آمار ایران  
شماره ... ۹۳۲۰ ...

۸ / ۱۵ / ۱۳۶۸ / ۲۰

• 777

صفحه	عنوان
الف	پیشگفتار
ب	علائم اختصاری
ج	نقشه استان
د	وضعیت طبیعی
۱	تقسیمات جغرافیایی استان
۱-۲	تعداد آبادی - جمعیت و خانوار روستایی
۲	اوضاع جوی
۵	جمعیت استان بر حسب گروههای سنی
۶	مقایسه جمعیت شهرهای استان
۷	مقایسه تعداد خانوار شهرهای استان
۸	وضع زناشویی جمعیت ده ساله و بالاتر
۸-۹	وقایع چهارگانه ثبت شده
۱۰-۱۲	موالید ثبت شده به تفکیک گروههای سنی
۱۳-۱۵	فوتهای ثبت شده به تفکیک گروههای سنی
۱۶	جمعیت ده ساله و بالاتر
۱۷	جمعیت شاغل ۶ ساله و بالاتر
۱۷	توزیع نسبی جمعیت ۱۰ ساله
۱۸	وضع سواد جمعیت ۶ ساله و بالاتر
۱۸	توزیع نسبی جمعیت شاغل ۱۰ ساله و بیشتر
۱۹	جمعیت شاغل ده ساله و بالاتر به تفکیک فعالیت

صفحه	موضوع
=====	=====
۱۹	جمعیت شاغل ۶ ساله و بالاتر به تفکیک مشاغل عمده
۲۰ - ۲۶	آموزش و پرورش
۲۷	آموزش عالی
۲۸ - ۳۰	تربیت بدنی
۳۰	دفعات واکسیناسیون انجام شده
۳۱	بهداشت محیط استان
۳۱ - ۳۸	سازمان منطقه ای بهداشت درمان استان
۳۹	ریشه کنی مالاریا
۴۰	تامین اجتماعی استان
۴۱ - ۴۴	بهبودی
۴۵ - ۴۶	مدیریت تعاون شهری
۴۷	مرکز گسترش
۴۷ - ۴۸	کار و امور اجتماعی
۴۹	تعاون روستائی استان
۴۹ - ۵۱	اداره کل اوقاف و حج و زیارت
۵۱	اداره کل ارشاد اسلامی
۵۲ - ۵۶	امور قضائی
۵۷ - ۵۸	شهربانی - راهنمایی و رانندگی - پلیس راه
۵۹	فروش انواع کود شیمیائی - بنگاه توسعه ماشینهای کشاورزی
۵۹ - ۶۰	سرجنگلداری

صفحه	عنوان
۶۱	بانك كشاورزی استان
۶۲	تعداد دامهای ذبح شده
۶۲	دامهای ذبح شده بر حسب ماه
۶۲	متوسط قیمت رسمی خردهفروشی يك كيلوگرم گوشت
۶۴	تعداد، وزن و میانگین وزن لاشه انواع دام ذبح شده
۶۴	شیر پاستوریزه استان
۶۵	قند و شکر
۶۶	معادن و فلزات
۶۷-۷۸	کشاورزی استان
۷۹	شاغلان ۶ ساله و بیشتر صنعت
۸۰	کارگاههای صنعتی
۸۱-۸۲	برق
۸۳-۸۵	جهادسازی زندگی
۸۶	پست و تلگراف و تلفن
۸۷-۸۹	مخابرات استان
۸۹-۹۱	راه و ترابری
۹۲	راه آهن
۹۳	دخانیات
۹۴	بیمه



مفصله

=====

عنوان

=====

۹۴-۹۵	بانکها
۹۶	دارائی
۹۷-۱۰۰	شهرداریهای استان
۱۰۱-۱۰۲	مکن و شهرسازی
۱۰۲	واحدهای مسکونی خانوارهای ساکن در مناطق مختلف
۱۰۳	غله استان
۱۰۴	ثبت اسناد و املاک
۱۰۵-۱۱۰	سازمان برنامه و بودجه استان
۱۱۱	کمیته امداد امام خمینی

۳۱۵/۵۱  
۲۴۳۸  
۱۲۹۵  
۲۰

پیشگفتار

یکی از ضروری ترین ابزار جهت تحقیق ، برنامه ریزی و تصمیم گیری صحیح آمار و اطلاعات بویژه آمارهای اجتماعی، اقتصادی است. ارائه تصویر گویا و روشن از رویدادهای جامعه بدون آمار و اطلاعات ممکن نمیباشد. آمار و اطلاعات نه تنها در مرحله برنامه ریزی بلکه در مراحل اجرا و پس از آن نیز در جهت نظارت و ارزشیابی مراحل مختلف ضرورت دارد. در پاسخ باین ضرورتها معاونت آمار و اطلاعات سازمان - همساله با جمع آوری و تدوین نتایج سرشماریها، آمارگیریهای نمونه ای، آمارگیریهای موردی و آمار فعالیت نهادها، ارگانها، سازمانها و ادارات سطح استان اقدام بانتشار آمارنامه استان مینماید. نشریه حاضر که با تلاش همکاران معاونت آمار و همکساری خالصانه واحدهای استانی تهیه گردیده، حامل کوششی است در این راستا. بهمین مناسبت ضمن تشکر از همکارانی که در تهیه این نشریه همکاری داشته اند و سپاسگزاری از کلیه دستگاهها و اشخاص که در تهیه این آمارنامه ما را یاری نموده اند، امیدواریم با همکاری بیشتر معهود سازمانها و اشخاص در سال گذشته، ما را از فیض همیاری صمیمانه محسوس - نمودند در آینده موفق به ارائه بموقع این مجموعه گردیم. /ع

سازمان برنامه و بودجه استان مرکزی

الف

فرورداد ۳۹





## ملائم اختتامی

- رقم مساوی صفر است
- آمار وجود ندارد (آمارگیری نشده است) یعنی جامعه آماری وجود دارد ولی آمار برداری نشده است •
- رقم در دسترس نیست (از قبیل عدم انتشار) یعنی جامعه آماری وجود دارد آمار برداری نیز شده است ولی رقم یا ارقام استخراج نشده و یا شمولی منتشر نشده است •
- x صفاتی که ذاتاً "یا عملاً" وجود ندارند •
- ▲ اطلاعات استان مرکزی با انضمام شهرستان قم (استان مرکزی سابق)

اخذ از سر جمع ها بعلت سر راست کردن ارقام است ، محاسبه نسبتها و شاخصها قبل از سر راست کردن ارقام صورت گرفته است •

# نقشه جغرافیایی استان مرکزی



-  مرکز استان
-  مرکز شهرستان
-  حدود شهرستان
-  حدود دهستان



## بسمه تعالی

### وضعیت طبیعی استان مرکزی \*\*\*\*\*

#### الف: موقعیت و وسعت:

استان مرکزی با ۲۹۵۳۰ کیلومتر مربع مساحت در مرکز کشور بین ۲۲ درجه و ۲۰ دقیقه تا ۲۵ درجه و ۲۵ دقیقه عرض شمالی و ۴۸ درجه و ۵۷ دقیقه تا ۵۲ درجه و ۵ دقیقه طول شرقی از نصف النهار گرینویچ واقع شده است. این استان از شمال به استانهای تهران و زنجان و از مغرب به استان همدان، از جنوب به استان اصفهان و لرستان و از مشرق به استانهای اصفهان و تهران محدود میشود. استان مرکزی از ۸ شهرستان تشکیل شده که مجموعاً ۱۲ بخش، ۱۵ شهر و ۳۴ دهستان را در بر میگیرد.

#### ب: جمعیت و پراکنگی آن:

در سرشماری عمومی نفوس و مسکن مهر ماه ۱۳۶۵، استان مرکزی ۰۸۲۱۰۹ نفر جمعیت داشته است که از این تعداد ۴/۰ درصد نقاط شهری و ۵۶/۰ درصد نقاط روستایی سکونت داشته و کمتر از ۱/۰ درصد غیر ساکن بوده اند.

تراکم جمعیت در این استان ۳۶/۶ نفر در هر کیلومتر مربع بوده است.

ج: پستی و بلندی:

استان مرکزی در زاویه برخورد دو رشته کوه البرز و زاگرس واقع شده است. ناهمواریهای این استان را قسمتهایی از کوههای مرکزی و پیشکوههای داخلی زاگرس تشکیل میدهد. پست ترین نقطه در استان، دشتی است در جنوب ساوه با حدود ۱۲۰۰ متر ارتفاع و بلندترین آن قله شپاز با ارتفاع ۳۳۸۸ متر در رشته کوههای رانوند میباشد.

مهمترین ارتفاعات شمال استان از کوه مره شروع شده و به سمت غرب تا کوهسای اینچه قاره به ارتفاع ۳۰۰۰ متر که بلندترین قله این قسمت است در بخش خرقان ساوه امتداد مییابد. بلندترین قله این ارتفاعات در بخش زرنند ساوه به نام کوه قلیج به ارتفاع ۲۰۵۰ متر میباشد.

در قسمت غرب استان، دورشته کوه دردو قسمت رود قره چای از جنوب به شمال امتداد مییابد. رشته غربی قره چای به ارتفاعات "الوند" در همدان میپیوندد و رشته شرقی آن تدریجاً از ارتفاعش کاسته شده و به کوههای "وفس" متصل میشود. از ارتفاعات مهم قسمت شرقی قله "مودر" را با ارتفاع ۲۳۲۹ متر در غرب شهر اردل میتوان نام برد.

برد

جنوب استان را کوههای مرتفعی در بر میگیرد که مهمترین آنها در جنوب غرسانی رشته کوههای راسوند و سفیدخوانی است و بلندترین قله در کوههای راسوند (با ارتفاع ۲۳۸۸ متر) قله شهباز است. امتداد این رشته کوهها بطرف جنوب شرقی به کوههای "الوند لکان" با ارتفاع ۲۰۵۶ متر در غرب خمین میرسد، سپس این رشته کوهها به ارتفاعاتی در جنوب خمین متصل شده با ارتفاعات تخته کوه و هفتاد قله یکی میشود و پس از قطع شدن به وسیله دره "قم رود" به ارتفاعات کهلد قم وصل میگردد. بلندترین قله بین دلبران و کهلد کوه غلیق با ارتفاع ۲۱۷۰ متر است.

علاوه بر رشته کوههای ذکر شده، در مرکز استان نیز سلسله کوههای نسبتاً بلندی دیده میشود که مهمترین آنها کوه گوجه با ارتفاع ۲۱۲۰ متر در تفرش است.

د: آب و هوا:

استان مرکزی که از یک طرف در دوبر مرکزی و از طرف دیگر در محل زاویه چین خوردگی البرز و زاگرس واقع شده است دارای آب و هوایی متنوع است که مهمترین آنها

عبارتند از:

۱- آب و هوای نیمه بیابانی: حدود ۲۵ درصد مساحت استان مرکزی در منطقه نیمه

سیامانی قرار گرفته ، این اراضی بین کوهستان و سیامان واقع شده است . باران سالانه آن بین ۱۰۰ تا ۲۵۰ میلی متر بوده و خاکهای این مناطق جهت کشاورزی مناسب و استفاده از آب قنات و رودخانه در این نواحی میسر است . قسمت اعظم مراتع استان در این نواحی قرار دارد . تراکم جمعیت در این ناحیه نسبتاً زیاد است . این نوع آب و هوا را در ساوه و زرند میتوان دید .

۲- آب و هوای معتدل کوهستانی: تقریباً "نیمی از مساحت استان را این نوع آب و هوا - در برگرفته و سرزمینهای را که بیش از ۱۵۰۰ متر ارتفاع دارند شامل میشود . باران سالانه این مناطق بیش از ۳۰۰ میلیمتر و میانگین سردترین ماه سال کمتر از ۱- درجه سانتیگراد است . بیشترین مراتع متوسط استان مرکزی در این ناحیه قرار گرفته که پوشش گیاهی آن غنی تر و دوره رشد گیاهان نیز بیشتر از نواحی دیگر است ولی چرای سی رویه دامها ، آسیب فراوانی به این مراتع وارد کرده است . در این نواحی امکان زراعت دیم غلات و همچنین امکان تجدید پوشش گیاهی جنگلی در نقاطی که خالده مناسب دارند وجود دارد . این نوع آب و هوا را در شهرستانهای اراک ، خمین ، تفرش و محلات میتوان

دید .



۲- آب و هوای سرد کوهستانی: ۵ درصد از اراضی استان مرکزی که در ارتفاعات بیش از ۲۱۵۰ متری واقع شده‌اند آب و هوای سرد دارند. دمای میانگین سردترین ماه سال کمتر از ۲- درجه می‌باشد. وجود برف دائمی در قتل، میرساند که میانگین دمای گرمترین ماه سال نیز بسیار پائین است. مراتع مرغوب استان در این نواحی واقع شده‌اند. شعبات روخانه‌های دائمی استان از این مناطق سرچشمه میگیرند، تراکم جمعیت در این نواحی چندان زیاد نیست. نمونه این آب و هوا را میتوان در آستانه و شازند نیز مشاهده نمود.

#### ه: بادهای

آنچه تاکنون در مورد بادهای استان مرکزی مشخص شده شرح زیر است:

الف: جریان مرکز فشار زیاد آسیای مرکزی در فصل زمستان، که باعث سردی نسوب العاده هوای استان میشود، وگاهی دما را در بعضی از مناطق ارالد تا ۲۸ درجه زیر صفر میرساند. این جریان بیشتر اوقات با ریزش برفهای سنگین همراه است.

ب: چون جریان فشار زیاد اقیانوس هند در فصل تابستان از کویر لوت میگذرد

طوفانهای گرد و خالک فضای منطقه را در برمیگیرد. گاهی هم (الته به ندرت)،

رگبارهایی بوجود میآورد که به باد اصفهان وقله معروف است.

ج: جریان اقیانوس اطلس و دریای مدیترانه، در زمستان و اوایل بهار در آب وهوای

استان تاثیر مهمی میگذارد. این جریان مرطوب با برخورد به جریانهای سرد آسیای

مرکزی و سیبری، موجب ریزش باران و برف در منطقه میشود. علاوه بر جریانهای فوق

بلند سری بادهای کم اهمیت تر محلی نیز در ناحیه میوزد که در اوایل بهار موجب

خشک شدن و از دست دادن هرچه بیشتر رطوبت زمین میشوند.

و: رطوبت:

به علت تنوع آب و هوا، میزان رطوبت و باران در مناطق مختلف استان یکسان

نبوده و بارش آن بین ۱۰۰ تا ۲۷۰ میلیمتر متغیر است. رطوبت هوا در شهرستانها

این استان نیز یکسان نیست. در مناطق کوهستانی، ریزشهای جوی اغلب بصورت برف

و در مناطق کم ارتفاع بیشتر بصورت باران ظاهر میشود. شمال استان در ناحیه ززند

جزء کم بارانترین و ارتفاعات شازند در جنوب غرب از پر بارانترین مناطق این

استان محسوب میشود.

## ز : منابع آب:

بر اساس مطالعات انجام شده، در حال حاضر مقدار آبی که از طریق رودخانهها، قنوت چشمه سارها، چاههای عمیق و نیمه عمیق بدست میآید، حدود ۴/۲ میلیارد متر مکعب میباشد، ولی تنها ۵۰٪ آن در امور کشاورزی و موارد دیگر مورد استفاده قرار میگیرد و بقیه به علت تبخیر و هرز رفتن از بین میروود.

۱: آبهای زیرزمینی شامل چاههای عمیق و نیمه عمیق، چشمهها و قنوت است که مجموع آب آنها بیش از ۲/۱ میلیارد متر مکعب تخمین زده میشود. از پر آبترین چشمههای موجود در استان مرکزی، چشمه عمارت، چشمه عباس آساده سرزند، چشمه پنجا علی، چشمه اسکان، چشمه انجدان و چشمه محلات را میتوان نام برد.

۲: آبهای سطحی (رودها): رودخانه ای جاری در سطح استان مرکزی که دارای میزان آبدی متفاوت و متغیر در طول سال میباشد، از منابع مهم آب این استان بوده و آبدی آنها سالیانه حدود ۲ میلیارد متر مکعب برآورد شده است. مهمترین آنها عبارتند از:

۲-۱: رودخانه قره چای: شاخه اصلی آن از سرابهای هفته و عمارت و پنجه علی...  
در منطقه سریند سرچشمه گرفته، و بعد از گذشتن از شرق شهرستان ساوه در محل پل دلاک -  
به قمرود پیوسته و به مسیله میریزد. طول این رودخانه ۵۴۰ کیلومتر و حوضه آبرگیر  
آن ۱۸۰۰۰ کیلومتر مربع میباشد.

۲-۲: قمرود (اناریار): سرچشمه اصلی این رودخانه از کوههای لرستان و خوانسار  
و گلباگان بوده که شاخه‌های اصلی، غرقاب و دریند نام دارند و در خمین شعبه‌ای بآن  
افزوده شده، بعد از گذشتن از جنوب محلات در نزدیکی دلجان به نینزار رسیده بطرف  
شمال شرقی منحرف میشود، سپس از وسط شهر قمرود گذشته و در ناحیه پل دلاک با قره‌چای  
یکی میشود و به مسیله میریزد. طول این رودخانه ۲۸۸ کیلومتر است. از طرف وزارت -  
نیرو مطالعاتی جهت بستن سد بر روی این رودخانه (شاخه دریند) صورت گرفته  
و طرح آن در شرف اجراست.

۲-۳: نرود قره کهریز (کهرود): این رودخانه از کوههای قره کهریز سرچشمه گرفته  
پس از مشروب کردن تعدادی از روستاهای نزدیک شهر اراک و گذشتن از نسرپ

آن به کوهر میقان میریزد. این رود فعلی است و درتاستان خشک میشود.

۴-۴: رود شهراب: از کوههای تفرش سرچشمه میگردد و پس از مشروب کـردن

چند قریه (در بهار که آب آن زیاد است) مازاد آن به کوهر میقان میریزد. /ع

جدول ۱ تقسیمات جغرافیائی استان

سال ۱۳۶۵

شهرستان	شهر	بخش	دهستان
کل استان	۱۵	۱۳	۲۴
آشتیان	۱	۱	۲
اراک	۲	۲	۶
تفرش	۱	۲	۳
خمین	۱	۱	۵
دلیجان	۲	۱	۵
ساوه	۴	۴	۷
سرسند	۲	۱	۳
محللات	۲	۱	۳

ماخذ: نتایج سرشماری عمومی نفوس و مسکن ۱۳۶۵.

جدول ۲ تعداد آبادی، جمعیت و خانوار روستائی بر حسب تقسیمات جغرافیائی استان

سال ۱۳۶۵

خانوار	تعداد آبادی			مناطق شهرستان بخش دهستان
	دارای سکنه	خالی از سکنه	جمع	
۱۱۸۵۲۰	۱۵۳۲	۱۳۳۵	۲۸۶۷	کل استان
۳۵۴۰	۳۵	۲۷	۶۲	آشتیان
۳۵۴۰	۳۵	۲۷	۶۲	مرکزی
۲۲۸۲	۲۲	۱۳	۳۵	آشتیان
۱۱۵۷	۱۳	۱۴	۲۷	راهجرد
۳۹۷۸۰	۲۸۳	۱۵۲	۴۳۵	اراک
۱۷۱۹۲	۱۱۰	۱۳۳	۲۴۳	مرکزی
۵۹۵۱	۲۳	۶۸	۱۱۱	سفلی فراهان
۴۰۴۲	۱۰	۳	۱۳	حومه
۷۱۹۹	۵۷	۶۲	۱۱۹	مشادآباد
۲۲۵۸۸	۱۷۳	۱۹	۱۹۲	وفس
۱۵۸۰۴	۱۰۹	۸	۱۱۷	شراه
۲۲۶۵	۲۷	۴	۳۱	وفس
۲۳۱۹	۲۷	۷	۳۴	بزچلو

ماخذ: نتایج سرشماری عمومی نفوس و مسکن ۱۳۶۵ / ع

دنباله جدول تعداد آبادی ، جمعیت و ...

خانوار روستایی	تعداد آبادی			تقسیمات روستایی شهرستان بخش دهستان
	دارای سکنه	خالی از سکنه	جمع	
۱۲۰۱۵	۱۲۵	۱۲۰	۲۴۵	تفرش
۴۰۷۲	۷۲	۵۹	۱۳۲	مرکزی
۱۶۲۴	۲۲	۲۲	۴۵	حومه
۲۲۳۸	۴۱	۲۶	۶۷	رودبار
۷۹۲۳	۷۲	۶۱	۱۳۳	فراهان
۷۹۲۳	۷۲	۶۱	۱۳۳	فراهان علیا
۱۳۲۸۹	۱۸۸	۸۲	۲۷۰	خمین
۱۳۲۸۹	۱۸۸	۸۲	۲۷۰	مرکزی
۳۶۱۳	۲۷	۱۱	۵۸	چاپلق شرقی
۲۷۴۸	۲۷	۱۱	۴۸	کله زن
۱۱۲۶	۲۱	۱۱	۳۲	دالانی
۲۹۱۲	۴۴	۲۹	۷۳	حمزه لو
۲۸۸۸	۳۹	۲۰	۵۹	رستاق
۲۲۱۶	۹۹	۲۱۰	۳۰۹	دلچیان
۲۲۱۶	۹۹	۲۱۰	۳۰۹	مرکزی
۲۲۷	۱۰	۱۷	۲۷	راونج
۷۲۲	۷	۹	۱۶	جاسب
۸۶۱	۲۵	۱۱۱	۱۵۶	نراق
۸۲۸	۸	۲۸	۳۶	شهر اردمال
۵۷۶	۲۹	۲۵	۵۴	دلچیان
۲۱۰۹۲	۲۵۳	۴۹۸	۷۵۱	ساره
۵۶۵۱	۱۲۹	۱۲۲	۲۵۱	مرکزی
۵۶۵۱	۱۲۹	۱۲۲	۲۵۱	حومه
۴۱۹۸	۶۴	۱۳۵	۱۹۹	خرقان
۴۱۹۸	۶۴	۱۳۵	۱۹۹	خرقان

ماخذ : نتایج سرشماری عمومی نفوس و مسکن ۱۳۶۵ - م

— دنباله جدول تعداد آبادی ، جمعیت و ...

خانوار روستایی	تعداد آبادی			تقسیمات روستای شهرستان	
	دارای سکنه	خالی از سکنه	جمع	دهستان	بخش
۲۲۲۶	۱۶۱	۱۴۵	۳۰۶		زوند
۴۲۲۶	۱۶۱	۱۴۵	۳۰۶		زوند
۷۰۱۷	۹۹	۹۶	۱۹۵		نوبران
۱۵۰۲	۲۵	۲۱	۴۶		بیات
۴۷۹	۸	۹	۱۷		رزقنچای
۳۴۰۸	۴۷	۴۶	۹۳		مزقنچای
۱۶۲۸	۱۹	۲۰	۳۹		کوهپایه
۲۲۲۴۰	۲۵۴	۴۶	۳۰۰		سریند
۲۲۲۴۰	۲۵۴	۴۶	۳۰۰		سریند
۶۶۰۶	۱۲۵	۱۵	۱۴۰		سریند
۱۱۳۸۲	۹۲	۲۸	۱۲۰		کزاز
۴۲۵۲	۳۷	۳	۴۰		قرمکپریز
۲۹۴۸	۷۵	۲۰۰	۲۷۵		محللات
۲۹۴۸	۷۵	۲۰۰	۲۷۵		مرکزی
۵۷۲	۳۹	۸۸	۱۲۷		حومه
۱۴۲۲	۲۰	۶۹	۸۹		خورده
۹۴۴	۱۶	۴۳	۵۹		نیمور

ماخذ: نتایج سرشماری عمومی نفوس و مسکن ۱۳۶۵.



سال ۱۳۶۶

جدول ۲ اوضاع جوی استان مرکزی

نام شهر یا ایستگاه	نوع ایستگاه	ارتفاع از سطح دریا (متر)	درجه حرارت (سانتیگراد)			رطوبت نسبی (درصد)		تعداد روزهای یخبندان	میزان بارندگی سالانه (میلیمتر)
			حداکثر مطلق	حداقل مطلق	متوسط درجه حرارت در سال	ساعت ۱	ساعت ۲		
اراک	سینوپتیک	۱۷۲۰	۲۸	-۸	۱۳/۹	۵۹	۳۵	۹۵	۲۹۷/۲
									۳۲۸/۰

ماخذ: هواشناسی کل کشور

سال ۱۳۶۶

جدول ۴ اوضاع جوی مرکز استان بر حسب ماه :

ماه	میزان بارندگی (میلیمتر)	رطوبت نسبی (درصد)		تعداد روزهای یخبندان	درجه حرارت (سانتیگراد)		حداکثر سرعت وزش باد	
		حداکثر	حداقل		حداکثر	حداقل	روزاز هر ماه	سرعت (نات) (۱)
فروردین	۱۹/۰	۸۹	۶	۳	۲۶/۵	-۱/۰	۲۸	۱۸
اردیبهشت	۱۲/۶	۹۳	۶	۰	۲۰/۰	۶/۰	۴	۱۴
خرداد	۰/۱	۷۲	۶	۰	۳۶/۰	۱۱/۰	۵	۸
تیر	۰	۶۶	۳	۰	۲۸/۰	۱۵/۰	۱۲	۸
مرداد	۲/۹	۵۹	۶	۰	۳۶/۵	۱۴/۵	۲۲	۷
شهریور	۰/۲	۷۶	۹	۰	۳۴/۰	۸/۰	۲۲	۸
مهر	۶۰/۹	۱۰۰	۷	۰	۲۸/۵	۲/۰	۸	۱۶
آبان	۷/۹	۹۶	۵	۶	۲۱/۵	-۱/۰	۶	۱۳
آذر	۶۵/۲	۹۶	۱۸	۲۱	۱۷/۰	-۷/۵	۲۰	۱۴
دی	۱۹/۸	۹۶	۲۷	۳۰	۹/۵	-۷/۵	۳۱	۸
بهمن	۶۸/۷	۹۵	۳۰	۲۵	۱۵/۰	-۸/۰	۲	۷
اسفند	۳۹/۶	۹۶	۱۰	۱۰	۲۰/۰	-۴/۰	۳۱	۱۵

(۱) - نات واحد اندازه گیری سرعت باد است و برابر با ۱/۸۵۲ کیلومتر در ساعت میباشد.

ماخذ: هواشناسی کل کشور / م

جدول ۵ جمعیت استان بر حسب گروه‌های سنی و بتفکیک مناطق شهری و روستایی و غیرساکن سال ۱۳۶۵

غیر ساکن		مناطق روستایی		مناطق شهری		کل جمعیت	گروه سنی
زن	مرد	زن	مرد	زن	مرد		
۱۲۹	۱۷۸	۲۹۸۷۲۹	۳۰۶۹۲۶	۲۲۲۸۷۲	۲۲۲۲۵۵	۱۰۸۲۱۰۹	کل استان
۱۷	۲۳	۴۸۹۸۰	۵۱۲۱۷	۲۲۲۲۲	۲۲۲۸۲	۱۸۵۹۴۲	۴ - ۱۰ ساله
۲۸	۲۵	۴۶۰۵۳	۴۷۸۵۰	۳۲۷۲۷	۳۲۷۱۸	۱۶۲۴۱۱	۹ - ۵ =
۲۷	۳۲	۴۱۴۲۷	۴۵۰۴۹	۲۵۰۲۰	۲۷۰۱۰	۱۳۸۵۹۵	۱۴ - ۱۰
۱۶	۲۴	۳۲۲۲۷	۳۵۷۹۳	۲۲۲۵۳	۲۵۲۴۸	۱۱۸۸۶۱	۱۹ - ۱۵
۶	۱۳	۲۲۰۴۲	۲۶۲۰۸	۲۲۴۱۶	۲۲۴۹۲	۹۴۹۷۸	۲۴ - ۲۰
۷	۷	۱۶۵۳۷	۱۵۸۲۱	۲۰۰۰۰	۲۱۴۵۸	۷۳۸۳۰	۲۹ - ۲۵
۹	۴	۱۴۰۸۳	۱۱۷۵۶	۱۵۴۲۴	۱۶۷۵۱	۵۸۰۲۷	۲۴ - ۲۰
۷	۶	۱۱۷۹۶	۸۵۹۲	۱۰۱۰۷	۱۰۶۶۱	۴۱۱۶۹	۲۹ - ۲۵
۹	۸	۱۱۵۴۳	۸۷۶۷	۷۹۱۸	۸۳۱۲	۳۶۵۵۹	۲۲ - ۲۰
۸	۱۰	۱۲۳۴۴	۱۰۴۷۰	۷۲۹۹	۷۷۸۱	۳۷۹۱۲	۲۹ - ۲۵
۵	۶	۱۱۹۳۰	۱۲۲۵۶	۶۸۲۴	۷۵۶۴	۳۸۶۰۵	۵۴ - ۵۰
۳	۴	۸۹۶۲	۹۷۵۶	۵۲۳۸	۵۷۰۶	۲۹۸۶۹	۵۹ - ۵۵
۲	۵	۸۲۳۰	۹۸۲۹	۴۲۲۵	۴۸۰۰	۲۷۱۹۱	۶۴ - ۶۰
۳	۴	۴۳۱۰	۵۵۵۴	۲۳۰۴	۲۵۶۱	۱۴۷۳۶	۶۹ - ۶۵
۲	۵	۲۶۷۱	۳۱۸۷	۱۵۷۱	۱۴۲۱	۸۸۶۷	۷۴ - ۷۰
.	۲	۱۴۴۴	۱۶۲۴	۹۳۲	۷۶۸	۴۷۹۱	۷۹ - ۷۵
.	.	۱۴۰۴	۱۳۹۳	۸۷۶	۷۰۳	۴۳۷۶	۸۴ - ۸۰
.	.	۶۷۵	۸۳۰	۲۶۹	۴۵۸	۲۴۲۲	۸۹ - ۸۵
.	.	۳۳۸	۴۱۷	۲۸۴	۲۲۹	۱۲۶۸	۹۴ - ۹۰
.	.	۲۴۶	۲۲۴	۱۶۴	۱۴۹	۷۸۳	۹۹ - ۹۵
.	.	۹۰	۹۱	۶۵	۶۹	۳۱۵	۱۰۰ ساله و بیشتر
.	.	۱۸۶	۲۲۲	۸۳	۱۰۱	۵۹۲	نامشخص

مآخذ: مرکز آمار ایران نتایج سرشماری عمومی نفوس و مسکن آبان ماه سال ۱۳۶۵ - م

جدول ۶ مقایسه جمعیت شهرهای استان در دو سرشماری

درصد تغییرات	جمعیت		شهر
	۱۳۶۵	۱۳۵۵	
۷/۸	۵۵۶۲	۵۱۶۲	آستانه
-۵/۱	۵۲۴۷	۵۷۳۸	آشتیان
۱۲۹/۷	۲۶۸۲۰۵	۱۱۶۸۲۲	اراک
۷۲/۷	۱۱۲۹۹	۶۶۵۷	تفرش
۱۲۷/۹	۲۹۷۳۹	۱۶۰۲۸	خمین
۸۲/۵	۱۷۲۳۱	۹۴۹۹	دلیجان
۲۳/۰	۲۴۴۵	۲۳۴۱	زاویه
۱۲۷/۲	۶۳۷۰۶	۲۵۷۵۱	ساره
۸۲/۶	۱۲۷۵۲	۶۹۱۰	شازند
۵۰/۵	۲۱۰۲	۲۷۲۵	غرق آباد
۲۰/۰	۶۲۹۹	۵۲۵۱	کمیجان
۵۳/۰	۱۰۲۹۰	۶۸۵۷	مامونیه
۷۱/۲	۲۲۲۶۰	۱۴۱۵۲	محلات
۱۷/۲	۲۵۰۶	۲۱۳۹	نراق
۵۰/۱	۲۳۰۰	۲۸۶۵	نیمور

ماخذ : مرکز آمار ایران . نتایج سرشماری عمومی نفوس و مسکن آبانماه ۱۳۵۵ و ۱۳۶۵ .

جدول ۲ مقایسه تعداد خانوار شهرهای استان در دو سرشماری

درصد تغییرات	تعداد خانوار		شهر
	۱۳۶۵	۱۳۵۵	
۵/۲	۱۰۹۷	۱۰۴۱	آستانه
۳۱/۶	۱۳۲۲	۱۰۲۰	آشتیان
۱۲۹/۳	۵۶۱۶۱	۲۲۲۹۳	اراک
۷۸/۱	۳۸۱۱	۱۵۷۸	تفرش
۱۳۸/۵	۷۹۳۹	۳۳۲۹	خمین
۸۲/۸	۳۷۰۶	۲۰۲۷	دلیجان
۲۲/۹	۹۲۵	۶۵۲	زاویه
۱۴۶/۵	۱۳۶۰۵	۵۵۱۹	ساره
۹۰/۱	۳۴۴۶	۱۲۸۷	شازند
۳۷/۱	۸۷۵	۶۳۸	غرق آباد
۷/۱	۱۳۳۲	۱۱۲۲	کمیجان
۶۵/۰	۲۴۰۴	۱۴۵۷	مامونیه
۸۰/۵	۵۷۲۹	۳۱۷۲	محلات
۲۹/۰	۶۶۷	۵۱۷	نراق
۵۲/۹	۹۸۰	۶۴۱	نیمور

ماخذ: مرکز آمار ایران نتایج سرشماریهای عمومی نفوس و مسکن ۱۳۵۵ و ۱۳۶۵-ع

سال ۱۳۶۵

جدول ۸ وضعیت زناشویی جمعیت ده ساله و بالاتر مناطق شهری و روستایی استان

اظهار نشده	هرگز ازدواج نکرده	بی همسر		همسر دار		جمعیت ده ساله و بالاتر کل استان	مناطق و جنس
		در اثر فوت	در اثر طلاق	درصد	تعداد		
۱۴۹۱۹	۲۷۲۳۳۱	۳۱۳۱۲	۲۶۹۲	۵۶/۲۲	۲۱۲۲۵۸	۷۲۳۷۱۲	کل استان
۸۲۰۹	۱۵۴۸۹۲	۵۳۹۲	۱۰۲۳	۵۴/۵۵	۲۰۳۲۸۷	۲۷۳۰۲۲	مرد و زن
۶۷۱۰	۱۱۷۲۳۹	۳۵۹۲۰	۱۶۵۱	۵۷/۹۳	۲۰۸۹۷۱	۲۶۰۶۹۱	مرد زن
۶۴۰۲	۱۱۳۷۲۲	۱۲۳۸۶	۱۵۶۹	۵۸/۳۴	۱۸۷۸۵۲	۳۲۱۹۵۲	مناطق شهری
۲۴۸۲	۶۶۳۶۲	۱۶۲۲	۶۲۹	۵۶/۳۱	۹۲۹۳۳	۱۶۵۰۵۰	مرد و زن
۲۹۲۰	۲۷۳۸۱	۱۰۷۶۲	۹۲۰	۶۰/۵۰	۹۴۹۱۹	۱۵۶۹۰۲	مرد زن
۸۵۰۹	۱۵۸۲۸۳	۱۸۹۲۲	۱۱۲۵	۵۴/۵	۲۲۲۴۸۷	۲۱۱۵۲۸	مناطق روستایی
۴۷۲۴	۸۸۲۶۲	۳۷۶۷	۳۹۲	۵۳/۱۶	۱۱۰۴۹۲	۲۰۷۸۲۳	مرد و زن
۳۷۸۵	۷۰۰۱۹	۱۵۱۵۷	۷۳۱	۵۵/۹۷	۱۱۳۹۹۳	۲۰۳۶۸۵	مرد زن
۸	۱۰۵	۲	.	۵۰/۸۵	۱۱۹	۲۳۴	غیر ساکن
۳	۶۶	۱	.	۴۶/۱۵	۶۰	۱۳۰	مرد و زن
۵	۳۹	۱	.	۵۶/۷۳	۵۹	۱۰۴	مرد زن

ماخذ: مرکز آمار ایران نتایج سرشماری عمومی نفوس و مسکن ۱۳۶۵

سال ۱۳۶۶

جدول ۹ تعداد واقعه ولادت ثبت شده در شهرستانهای استان

مناطق روستایی		مناطق شهری		جمع	شهرستان
دختر	پسر	دختر	پسر		
۱۰۱۸۵	۹۹۱۱	۸۵۵۵	۸۶۰۸	۳۷۲۵۹	کل استان
۲۱۵	۲۱۰	۸۳	۱۱۱	۶۱۹	آشتیان
۳۳۴۱	۳۳۳۴	۵۱۸۱	۵۲۵۰	۱۷۱۰۶	اراک
۷۳۶	۸۰۸	۱۵۹	۱۸۲	۱۸۸۵	تفرش
۱۰۹۱	۱۰۲۲	۸۰۲	۸۳۲	۳۷۴۷	خمین
۲۰۷	۱۷۲	۳۱۷	۳۰۸	۱۰۰۴	دلیجان
۱۷۳۸	۱۷۱۰	۱۴۰۹	۱۳۱۶	۶۱۷۳	ساره
۲۶۳۵	۲۴۲۷	۲۲۳	۲۳۷	۵۵۱۲	سرسند
۲۳۲	۲۲۸	۳۸۱	۳۷۲	۱۲۱۲	محلات

ماخذ: اداره کل ثبت احوال استان ۱۳۶۶

جدول ۱۰ تعداد واقعه ازدواج و طلاق ثبت شده در شهرستانهای استان : سال ۱۳۶۶

شهرستان	ازدواج		طلاق	
	جمع	مناطق شهری	مناطق روستایی	جمع
کل استان	۸۵۷۰	۵۲۲۲	۳۱۲۶	۶۱۵
آشتیان	۱۵۲	۱۵۲	۰	۵
اراک	۲۲۲۰	۲۷۸۸	۱۶۲۲	۲۱۶
تفرش	۲۱۰	۲۱۰	۰	۱۰
خمین	۷۲۸	۷۲۸	۰	۲۵
دلیجان	۳۲۸	۲۹۲	۵۶	۲
ساوه	۱۲۳۵	۷۶۶	۶۶۹	۱۳۳
سربند	۸۸۲	۲۷۷	۶۰۶	۵۰
محللات	۳۷۲	۲۰۹	۱۶۳	۷۲

ماخذ : اداره کل ثبت احوال استان

جدول ۱۱ تعداد واقعه فوتهای ثبت شده در شهرستانهای استان : سال ۱۳۶۶

شهرستان	جمع	مناطق شهری		مناطق روستایی	
		مرد	زن	مرد	زن
کل استان	۲۴۱۸	۱۴۹۰	۶۵۵	۱۵۷۶	۶۹۷
آشتیان	۳۱۴	۲۱	۶۸	۹۲	۱۲۳
اراک	۱۵۲۲	۸۰۶	۲۷۷	۳۴۸	۱۱۱
تفرش	۳۹۹	۶۹	۵۳	۱۷۶	۱۰۱
خمین	۴۸۰	۱۱۹	۲۲	۲۳۵	۹۲
دلیجان	۲۰۷	۸۸	۲۲	۵۲	۲۳
ساوه	۷۷۶	۲۲۲	۱۰۰	۳۲۰	۱۲۴
سربند	۴۹۹	۲۸	۱۰	۲۳۵	۱۰۶
محللات	۲۰۱	۹۷	۶۱	۲۶	۱۷

ماخذ : اداره کل ثبت احوال استان / م

محلّات	سرپند	ساره	دلیجان	خمین	تفرش	اراک	آشتیان	کل استان	گروههای سنی
۱۲۱۳	۵۵۱۲	۶۱۷۳	۱۰۰۴	۳۷۴۷	۱۸۸۵	۱۷۱۰۶	۶۱۹	۳۷۲۵۹	مرد و زن
۱۱۹۹	۵۳۸۳	۶۱۳۸	۹۹۴	۳۶۳۱	۱۸۶۵	۱۶۹۸۰	۶۰۲	۳۶۷۹۴	کمتر از یکسال
۶	۱۱۲	۱۳	۴	۱۰۱	۸	۶۷	۱۳	۳۲۴	۱-۴ ساله
۲	۴	۲	۱	۰	۰	۹	۰	۱۸	۵-۹ ساله
۰	۹	۴	۱	۳	۲	۱۰	۰	۲۹	= ۱۴-۱۰
۰	۲	۳	۱	۱	۲	۱۱	۱	۲۳	= ۱۹-۱۵
۲	۱	۶	۲	۳	۳	۱۷	۰	۳۴	= ۲۴-۲۰
۱	۱	۶	۰	۲	۱	۷	۰	۲۰	= ۲۹-۲۵
۰	۰	۰	۰	۲	۰	۱	۰	۳	= ۳۴-۳۰
۰	۰	۱	۰	۰	۱	۱	۰	۲	= ۳۹-۳۵
۰	۰	۰	۰	۰	۱	۲	۰	۳	= ۴۴-۴۰
۱	۰	۰	۰	۱	۰	۱	۰	۳	= ۴۹-۴۵
۱	۰	۰	۱	۰	۰	۰	۰	۲	= ۵۴-۵۰
۰	۰	۰	۰	۰	۰	۰	۰	۰	= ۵۹-۵۵
۰	۰	۰	۰	۰	۰	۰	۱	۱	= ۶۴-۶۰
۱	۰	۰	۰	۱	۰	۰	۰	۲	۶۵ ساله و بیشتر

ماخذ : اداره کل ثبت احوال استان / م

سال ۱۳۶۶

دنباله جدول موالید ثبت شده به ترتیب گروههای سنی و جنس

محلته	سربند	ساره	دلیجان	خمین	تفرش	اراک	آشتیان	کل استان	گروههای سنی
۶۰۰	۲۶۶۲	۲۰۲۶	۲۸۰	۱۸۵۲	۹۹۰	۸۵۸۲	۲۲۱	۱۸۵۱۹	مرد
۵۹۲	۲۶۱۲	۲۰۰۷	۲۷۶	۱۸۱۲	۹۸۲	۸۵۲۲	۲۱۰	۱۸۳۱۷	کمتر از یکسال
۲	۲۵	۱۱	۱	۲۵	۲	۲۵	۱۰	۱۲۲	۱-۴ ساله
۱	۲	۱	۰	۰	۰	۶	۰	۱۰	۵-۹ ساله
۰	۲	۱	۰	۲	۱	۶	۰	۱۲	۱۰-۱۲ ساله
۰	۰	۲	۱	۰	۲	۶	۰	۱۱	۱۵-۱۹ ساله
۰	۰	۱	۱	۱	۰	۲	۰	۷	۲۰-۲۲ ساله
۱	۱	۲	۰	۱	۰	۱	۰	۷	۲۵-۲۹ ساله
۰	۰	۰	۰	۲	۰	۰	۰	۲	۳۰-۳۴ ساله
۰	۰	۰	۰	۰	۰	۱	۰	۱	۳۵-۳۹ ساله
۰	۰	۰	۰	۰	۱	۲	۰	۳	۴۰-۴۴ ساله
۱	۰	۰	۰	۱	۰	۱	۰	۳	۴۵-۴۹ ساله
۰	۰	۰	۱	۰	۰	۰	۰	۱	۵۰-۵۴ ساله
۰	۰	۰	۰	۰	۰	۰	۰	۰	۵۵-۵۹ ساله
۰	۰	۰	۰	۰	۰	۰	۱	۱	۶۰-۶۴ ساله
۰	۰	۰	۰	۰	۰	۰	۰	۰	۶۵ ساله و بیشتر

ماخذ : اداره کل ثبت احوال استان / م



سال ۱۳۶۶

دنباله جدول موالید ثبت شده به ترتیب گروه‌های سنی و جنس

محلّات	سربند	ساره	دلیجان	خمین	تفرش	اراک	آشتیان	کل استان	گروه‌های سنی
۶۱۳	۲۸۴۸	۳۱۴۷	۵۲۴	۱۸۹۳	۸۹۵	۸۵۲۲	۲۹۸	۱۸۷۲۰	زن
۶۰۶	۲۷۶۹	۳۱۴۱	۵۱۸	۱۸۱۹	۸۸۲	۸۴۵۸	۲۹۲	۱۸۲۷۷	کمتر از یکسال
۲	۶۷	۲	۲	۶۶	۵	۳۲	۳	۱۸۰	۱-۲ ساله
۱	۲	۱	۱	۰	۰	۳	۰	۸	= ۹-۵
۰	۷	۳	۱	۱	۱	۲	۰	۱۷	۱۰-۱۲ ساله
۰	۲	۱	۰	۱	۲	۵	۱	۱۲	= ۱۹-۱۵
۱	۱	۵	۱	۲	۳	۱۳	۰	۲۶	= ۲۴-۲۰
۱	۰	۳	۰	۳	۱	۶	۰	۱۴	= ۲۹-۲۵
۰	۰	۰	۰	۰	۰	۱	۰	۱	= ۳۴-۳۰
۰	۰	۱	۰	۰	۱	۰	۰	۲	= ۳۹-۳۵
۰	۰	۰	۰	۰	۰	۰	۰	۰	= ۴۴-۴۰
۰	۰	۰	۰	۰	۰	۰	۰	۰	= ۴۹-۴۵
۱	۰	۰	۰	۰	۰	۰	۰	۱	= ۵۴-۵۰
۰	۰	۰	۰	۰	۰	۰	۰	۰	= ۵۹-۵۵
۰	۰	۰	۰	۰	۰	۰	۰	۰	= ۶۴-۶۰
۱	۰	۰	۰	۱	۰	۰	۰	۲	۶۵ ساله و بیشتر

ماخذ : اداره کل ثبت احوال استان / م

جدول ۱۲ فوتبای ثبت شده استان به تفکیک شهرستان و جنس بر حسب گروههای سنی: سال ۱۳۶۶

گروههای سنی	کل استان	آشتیان	اراک	نفرش	خمین	دلیجان	ساوه	سربند	محلات
مرد وزن	۴۴۱۸	۳۱۴	۱۵۲۲	۳۹۹	۲۸۰	۲۰۲	۷۷۶	۴۹۹	۲۰۱
کمتر از یکسال	۲۲۲	۹	۱۱۴	۲۵	۴	۶	۲۵	۲۹	۱۰
۱-۴ ساله	۵۷۶	۳۹	۱۶۲	۴۱	۶۳	۴۹	۱۱۴	۷۶	۳۲
= ۹-۵	۳۳۸	۷۷	۶۶	۳۰	۲۴	۱۲	۴۵	۲۸	۱۶
= ۱۴-۱۰	۱۱۷	۱۶	۳۰	۶	۱۹	۶	۱۸	۱۶	۶
= ۱۹-۱۵	۲۸۵	۱۸	۱۳۸	۱۱	۴۵	۱۴	۳۱	۱۶	۱۲
= ۲۴-۲۰	۴۱۰	۱۷	۱۷۸	۱۱	۷۲	۱۲	۶۱	۲۲	۱۷
= ۲۹-۲۵	۲۰۰	۱۳	۹۵	۷	۲۴	۷	۲۲	۹	۲
= ۳۴-۳۰	۱۱۴	۵	۵۳	۷	۱۲	۲	۲۱	۷	۵
= ۳۹-۳۵	۸۲	۳	۳۱	۵	۷	۳	۲۳	۷	۳
= ۴۴-۴۰	۱۰۳	۳	۳۵	۱۰	۱۷	۵	۱۴	۱۰	۹
= ۴۹-۴۵	۱۱۷	۳	۵۳	۱۴	۸	۳	۱۸	۱۶	۲
= ۵۴-۵۰	۱۴۹	۴	۶۴	۱۴	۴	۶	۲۸	۲۶	۳
= ۵۹-۵۵	۲۱۷	۶	۷۸	۱۸	۱۶	۸	۳۹	۲۱	۱۱
= ۶۴-۶۰	۲۹۱	۶	۱۰۵	۲۱	۲۸	۹	۴۹	۶۴	۹
۶۵ ساله و بیشتر	۱۲۰۷	۹۵	۳۴۰	۱۸۹	۱۰۷	۶۳	۳۵۷	۹۲	۶۴

ملاحظه: اداره کل ثبت احوال استان/ع

محلالت	سرپند	ساوه	دلیجان	خمین	تفرش	اراک	آشتیان	کل استان	گروههای سنی
۱۲۲	۳۸۳	۵۵۲	۱۴۲	۳۴۴	۳۴۵	۱۱۵۴	۱۲۲	۳۰۶۶	مرد
۹	۲۶	۱۳	۴	۴	۱۲	۸۳	۵	۱۵۶	کمتر از یکسال
۲۲	۵۳	۲۰	۳۸	۲۲	۲۸	۱۰۹	۱۴	۲۷۶	۱-۴ ساله
۹	۳۹	۳۶	۱۰	۳۴	۱۰	۲۱	۱۴	۱۹۲	= ۹-۵
۲	۸	۱۷	۶	۱۳	۴	۲۷	۶	۸۴	۱۰-۱۲ ساله
۱۰	۱۵	۲۴	۱۴	۴۰	۸	۱۲۶	۷	۲۴۴	= ۱۹-۱۵
۱۴	۳۲	۵۱	۱۰	۶۵	۹	۱۶۹	۱۲	۳۶۲	= ۲۴-۲۰
۲	۶	۲۹	۵	۲۷	۵	۷۹	۶	۱۵۹	= ۲۹-۲۵
۲	۴	۱۶	۳	۸	۲	۳۸	۰	۷۵	= ۳۴-۳۰
۲	۴	۱۲	۲	۴	۳	۲۸	۱	۵۸	= ۳۹-۳۵
۵	۷	۷	۳	۱۰	۷	۳۰	۱	۷۰	= ۴۴-۴۰
۱	۱۳	۹	۲	۴	۷	۳۷	۱	۷۲	= ۴۹-۴۵
۰	۱۹	۲۲	۲	۳	۸	۴۸	۲	۱۰۶	= ۵۴-۵۰
۷	۳۲	۲۸	۴	۹	۱۲	۵۷	۲	۱۵۱	= ۵۹-۵۵
۵	۵۲	۳۷	۷	۱۴	۱۷	۵۹	۵	۱۹۶	= ۶۴-۶۰
۲۲	۷۳	۱۷۹	۲۲	۶۷	۱۱۱	۳۳۳	۴۵	۷۶۲	۶۵ ساله و بیشتر

ماخذ : اداره کل ثبت احوال استان / م

محلته	سربند	ساوه	دلیرجان	خمین	تفرش	اراک	آشتیان	کل استان	گروههای سنی
۷۸	۱۱۶	۲۲۲	۶۵	۱۳۶	۱۵۲	۳۸۸	۱۹۱	۱۳۵۲	زن
۱	۳	۱۲	۲	۰	۱۳	۳۱	۲	۶۶	کمتر از یکسال
۱۰	۲۳	۲۲	۱۱	۲۱	۱۳	۵۲	۲۵	۲۰۰	۱-۴ ساله
۷	۹	۹	۲	۱۰	۱۰	۲۵	۶۳	۱۳۵	= ۹-۵
۳	۸	۱	۰	۶	۲	۳	۱۰	۳۳	۱۰-۱۴ ساله
۲	۱	۷	۰	۵	۳	۱۲	۱۱	۴۱	= ۱۹-۱۵
۳	۱۰	۱۰	۲	۷	۲	۹	۵	۳۸	= ۲۴-۲۰
۰	۳	۴	۲	۷	۳	۱۶	۷	۴۱	= ۲۹-۲۵
۳	۳	۵	۱	۴	۳	۱۵	۵	۳۹	= ۳۴-۳۰
۱	۳	۹	۱	۳	۲	۳	۲	۲۴	= ۳۹-۳۵
۲	۳	۷	۲	۷	۳	۵	۲	۳۳	= ۴۴-۴۰
۱	۳	۹	۱	۴	۷	۱۶	۲	۴۳	= ۴۹-۴۵
۳	۷	۶	۲	۱	۶	۱۶	۰	۴۲	= ۵۴-۵۰
۲	۹	۱۱	۴	۷	۶	۲۱	۲	۶۶	= ۵۹-۵۵
۲	۱۲	۱۲	۲	۱۲	۳	۲۶	۱	۹۵	= ۶۴-۶۰
۳۲	۱۹	۷۸	۳۱	۴۰	۷۸	۱۱۷	۵۰	۲۲۵	۶۵ ساله و بیشتر

ماخذ : اداره کل ثبت احوال استان / م

غیر فعال از نظر اقتصادی	فعال از نظر اقتصادی				جمعیت دهساله و بالاتر کل استان	مناطق و جنس
	بیکار جویای کار	شاغل	جمع			
			درصد	تعداد		
						کل استان
۴۶۲۶۱۳	۳۱۳۹۱	۲۳۸۷۱۰	۳۶/۸۱	۲۷۰۱۰۱	۷۳۲۷۱۲	مرد و زن
۱۳۱۹۴۰	۲۶۵۹۱	۲۲۴۲۹۲	۶۷/۳۱	۲۵۱۰۸۳	۳۷۳۰۲۳	مرد
۳۴۱۶۷۳	۲۸۰۰	۱۲۲۱۸	۵/۲۷	۱۹۰۱۸	۲۶۰۶۹۱	زن
						مناطق شهری
۱۹۹۶۱۵	۱۶۶۱۵	۱۰۵۷۲۲	۳۷/۹۹	۱۲۲۳۳۷	۳۲۱۹۵۲	مرد و زن
۵۴۷۷۱	۱۳۳۵۵	۹۶۹۲۲	۶۶/۸۱	۱۱۰۳۷۹	۱۶۵۰۵۰	مرد
۱۳۳۸۲۲	۳۲۶۰	۸۷۹۸	۷/۶۸	۱۲۰۵۸	۱۵۶۹۰۲	زن
						مناطق روستایی
۲۶۳۸۶۶	۱۲۷۶۸	۱۳۳۸۹۴	۳۵/۸۸	۱۲۷۶۶۲	۴۱۱۵۳۸	مرد و زن
۶۷۱۳۲	۱۳۳۳۰	۱۲۷۲۸۱	۶۷/۷۰	۱۲۰۷۱۱	۲۰۷۸۲۳	مرد
۱۹۶۷۳۲	۱۵۳۸	۵۴۱۳	۳/۲۱	۶۹۵۱	۲۰۳۶۸۵	زن
						غیر ساکن
۱۳۲	۸	۹۲	۳۳/۵۸	۱۰۲	۲۳۲	مرد و زن
۳۷	۶	۸۷	۷۱/۵۳	۹۳	۱۳۰	مرد
۹۵	۲	۷	۸/۶۵	۹	۱۰۴	زن

ماخذ: مرکز آمار ایران - نتایج سرشماری عمومی نفوس و مسکن سال ۱۳۶۵

جدول ۱۵ جمعیت ۶۷ ساله و بالاتر مناطق شهری و روستایی استان بر حسب وضعیت شغلی سال ۱۳۶۵

مناطق و جنس	جمع شاغلین	کارفرمایان	کارکنان مستقل	مزبوران عمومی	مزبوران خصوصی	کارکنان خانوادگی بدون مزد	اظهاری نشده
<b>کل استان</b>							
مردوزن	۲۳۸۹۰۷	۵۷۰۶	۱۱۶۵۰۲	۷۰۱۱۲	۲۰۹۰۲	۷۰۲۷	۸۶۵۲
مرد	۲۲۴۶۲۸	۵۵۷۹	۱۱۳۳۱۰	۶۲۲۲۶	۲۹۸۰۲	۵۹۲۲	۷۷۹۹
زن	۱۲۲۶۹	۱۲۷	۳۱۹۲	۷۸۸۶	۱۱۰۲	۱۱۰۵	۸۵۵
<b>مناطق شهری</b>							
مردوزن	۱۰۵۷۵۵	۲۰۲۷	۳۲۷۰۲	۵۰۸۸۵	۱۲۴۳۵	۵۳۴	۲۱۵۲
مرد	۹۶۹۵۲	۲۹۶۳	۳۲۱۰۵	۲۳۶۴۵	۱۲۱۳۷	۲۹۸	۲۶۰۶
زن	۸۸۰۱	۸۴	۵۹۷	۷۲۴۰	۲۹۸	۳۶	۵۴۶
<b>مناطق روستایی</b>							
مردوزن	۱۳۳۰۵۲	۲۶۵۸	۸۳۷۱۹	۱۹۲۲۴	۱۶۴۶۷	۶۴۸۶	۲۵۰۰
مرد	۱۲۷۵۹۲	۲۶۱۵	۸۱۱۳۰	۱۸۵۷۸	۱۵۶۶۳	۵۴۱۷	۲۱۹۱
زن	۵۴۶۰	۴۳	۲۵۸۹	۶۴۶	۸۰۴	۱۰۶۹	۳۰۹

ماخذ: مرکز آمار ایران، نتایج سرشماری عمومی نفوس و مسکن آبانماه ۱۳۶۵.

جدول ۱۶ توزیع نسبی جمعیت ۱۰ ساله و بیشتر بر حسب وضع فعالیت بتفکیک ساکن و غیر ساکن

وضع فعالیت	استان	ساکن		غیر ساکن
		نقاط شهری	نقاط روستایی	
جمع	۱۰۰/۰۰	۱۰۰/۰۰	۱۰۰/۰۰	۱۰۰/۰۰
شاغل	۳۲/۵۲	۳۲/۸۲	۳۲/۲۹	۲۰/۱۷
بیکار (جویای کار)	۲/۲۸	۵/۱۶	۲/۵۹	۲/۴۲
محصل	۲۰/۸۶	۲۳/۲۸	۱۸/۹۸	۵/۹۸
خانمدار	۳۲/۹۳	۳۲/۷۹	۳۶/۶۰	۳۵/۴۷
دارای درآمد بدون کار	۱/۴۹	۱/۹۶	۱/۱۳	۰/۰۰
سایر	۵/۴۳	۲/۵۵	۶/۹۰	۱۳/۶۸
اظهاری نشده	۰/۴۷	۰/۴۳	۰/۵۱	۱/۲۸

ماخذ: سرشماری عمومی نفوس و مسکن ۱۳۶۵ - مرکز آمار ایران /ع

سال ۱۳۶۵

جدول ۱۷ وضع سواد جمعیت ۶ ساله و بالاتر مناطق شهری و روستایی استان:

اظهارنشد	سواد	سواد		مناطق و جنس
		تعداد	نرخ	
<b>کل استان</b>				
۳۷۲۰	۳۱۹۸۴۸	۵۳۶۵۹۲	۶۲/۳۸	مرد و زن
۱۵۸۵	۱۱۵۷۰۵	۳۲۰۱۳۴	۷۳/۱۸	مرد
۲۱۳۵	۲۰۲۱۴۳	۲۱۶۴۵۸	۵۱/۲۰	زن
<b>مناطق شهری</b>				
۱۵۴۰	۹۷۵۹۱	۲۷۵۱۲۹	۷۳/۵۱	مرد و زن
۶۸۸	۳۳۴۸۹	۱۵۷۵۳۰	۸۲/۱۷	مرد
۸۵۲	۶۴۱۰۲	۱۱۷۵۹۹	۶۴/۴۱	زن
<b>مناطق روستایی</b>				
۲۱۷۷	۲۲۲۰۲۷	۲۶۱۴۲۰	۵۳/۸۳	مرد و زن
۸۹۵	۸۲۱۰۵	۱۶۲۵۶۹	۶۶/۲۰	مرد
۱۲۸۲	۱۳۹۹۲۲	۹۸۸۵۱	۴۱/۱۷	زن
<b>غیر ساکن</b>				
۳	۲۳۰	۲۳	۱۵/۵۷	مرد و زن
۲	۱۱۱	۲۵	۲۳/۶۴	مرد
۱	۱۱۹	۸	۶/۲۵	زن

ماخذ: مرکز آمار ایران - نتایج سرشماری عمومی نفوس و مسکن سال ۱۳۶۵.

جدول ۱۸ توزیع نسبی جمعیت شاغل ۱۰ ساله و بیشتر بر حسب وضع شغلی بتفکیک ساکن و غیر ساکن

غیر ساکن	ساکن		استان	وضع شغلی
	نقاط روستایی	نقاط شهری		
۱۰۰/۰۰	۱۰۰/۰۰	۱۰۰/۰۰	۱۰۰/۰۰	جمع
۱/۰۶	۲/۰۰	۲/۸۸	۲/۳۹	کارفرما
۸۴/۰۴	۶۲/۹۵	۳۰/۹۳	۴۸/۷۸	کارکن مستقل
۲/۱۳	۱۲/۳۷	۱۳/۶۴	۱۲/۹۳	مزد و حقوق بگیر بخش خصوصی
۷/۴۵	۴/۸۴	۰/۵۱	۲/۹۳	کارکن فامیلی بدون مزد
۳/۱۹	۱۴/۴۶	۴۸/۱۳	۲۹/۳۷	مزد و حقوق بگیر بخش عمومی
۲/۱۳	۳/۳۷	۳/۹۲	۳/۶۱	اظهار نشده

ماخذ: مرکز آمار ایران - نتایج سرشماری عمومی نفوس و مسکن سال ۱۳۶۵/ع

سال ۱۳۶۵

جدول ۱۹ جمعیت شاغل به ساله و بالاتر استان برحسب فعالیتهای عمده :

زن	مرد	مرد و زن	فعالیهای عمده
۱۴۲۱۸	۲۲۴۴۹۲	۲۳۸۷۱۰	جمع شاغلین
۸۳۴	۸۴۰۳۴	۸۴۸۶۸	کشاورزی، شکار، جنگلداری، ماهیگیری
۱۰	۶۹۴	۷۰۴	استخراج و معادن
۲۳۲۲	۳۰۵۲۰	۳۲۸۴۲	صنعت
۱۸۷	۲۹۰۰۸	۲۹۱۹۵	ساختمان
۹	۹۵۷	۹۶۶	برق، گاز و آب
۱۵۳	۱۴۳۳۲	۱۴۴۸۵	فروش، هتلداری، رستوران و کافه‌داری
۸۹	۱۱۳۲۳	۱۱۴۱۲	حمل و نقل، انبارداری، ارتباطات و مخابرات
۶۰	۱۵۷۶	۱۶۳۶	خدمات مالی و بیمه، ملکی و تجاری
۸۱۳۳	۴۵۵۶۹	۵۳۶۹۲	خدمات اجتماعی و شخصی
۴۳۱	۶۴۵۹	۶۸۹۰	فعالیهای نامشخص

ماخذ: مرکز آمار ایران، نتایج سرشماری نفوس و مسکن آبانماه ۱۳۶۵.

سال ۱۳۶۵

جدول ۲۰ جمعیت شاغل ۶ ساله و بالاتر استان برحسب مشاغل عمده :

زن	مرد	مرد و زن	مشاغل عمده
۱۴۲۶۹	۲۲۴۶۳۸	۲۳۸۹۰۷	جمع شاغلین
۷۰۶۸	۱۳۰۹۷	۲۰۱۶۵	کارکنان مشاغل علمی و فنی و تخصصی
۱۹	۶۴۵	۶۶۴	مدیران و کارمندان عالی‌رتبه
۵۸۳	۶۸۶۵	۷۴۴۸	کارمندان اداری و دفتری و مشابه
۱۱۳	۱۲۰۶۰	۱۲۱۷۳	فروشندهگان، کارکنان بازرگانی
۴۵۶	۸۴۶۴	۸۹۲۰	کارکنان امور خدماتی
۸۲۲	۸۵۱۷۱	۸۶۰۱۳	کشاورزان، دامداران، جنگلداران و مشابه
۴۵۳۵	۷۱۰۰۲	۷۵۵۳۷	کارگران مشاغل تولیدی و مشابه
۶۵۳	۲۷۳۳۴	۲۷۹۸۷	کارکنان گروه بندی نشده

ماخذ: مرکز آمار ایران، نتایج سرشماری عمومی نفوس و مسکن آبانماه ۱۳۶۵/ع



جدول ۲۱ کوئستان و کوئکان کوئستانی شهرستانهای استان : سال تحصیلی ۱۳۶۷ - ۱۳۶۶

کوئکان کوئستانی		کوئستان	شهرستان
بختبر	پسر		
۸۲۲	۷۲۸	۲۵	کل استان
۵۶	۱۸	۳	آشتیان
۲۲۵	۲۲۶	۵	اراک
۶۹	۶۶	۵	تفرش
۶۳	۶۵	۲	خمین
۳۱	۲۶	۱	دلیجان
۲۱۰	۱۴۰	۶	ساره
۳۳	۳۲	۲	سربند
۴۵	۵۵	۱	محلات

ماخذ : اداره کل آموزش و پرورش استان .

جدول ۲۲ دانش آموزان دبستانیهای استان به تفکیک جنس در مناطق شهری و روستایی : سال ۱۳۶۷-۱۳۶۶

روستایی			شهری			شهرستان
بختبر	پسر	جمع	بختبر	پسر	جمع	
۴۹۶۹۲	۶۱۶۶۶	۱۱۱۳۵۸	۲۵۹۲۹	۳۸۵۰۰	۷۲۲۲۹	کل استان
۱۲۲۴	۱۲۵۳	۲۴۶۷	۳۰۹	۳۸۸	۶۹۷	آشتیان
۱۶۶۰۹	۲۱۹۲۳	۳۸۵۵۲	۲۲۰۴۵	۲۳۵۸۸	۴۵۶۳۳	اراک
۳۹۸۱	۵۰۶۰	۹۰۴۱	۷۳۶	۸۶۲	۱۶۰۰	تفرش
۶۴۲۴	۷۳۵۴	۱۳۷۷۸	۳۲۳۱	۳۳۳۱	۶۵۶۲	خمین
۱۰۵۶	۱۱۹۹	۲۲۵۵	۱۳۷۷	۱۵۰۲	۲۸۷۹	دلیجان
۸۱۸۱	۱۰۰۵۲	۱۸۲۳۳	۵۵۵۲	۶۰۷۳	۱۱۶۲۵	ساره
۱۰۹۲۸	۱۳۴۳۰	۲۴۳۵۸	۱۰۴۳	۱۱۱۵	۲۱۵۸	سربند
۱۲۹۹	۱۳۷۵	۲۶۷۴	۱۶۳۶	۱۶۳۹	۳۲۷۵	محلات

ماخذ : اداره کل آموزش و پرورش استان .

جدول ۲۳ دانش آموزان مدارس راهنمایی استان بتفکیک جنس در مناطق شهری و روستایی : سال تحصیلی ۶۷-۱۳۶۶

شهرستان	شهری			روستایی		
	جمع	پسر	دختر	جمع	پسر	دختر
کل استان	۳۱۹۴۶	۱۸۰۱۵	۱۳۹۳۱	۲۲۹۲۷	۱۸۱۵۰	۴۷۷۷
آشتیان	۳۷۹	۲۵۲	۱۲۷	۶۲۹	۵۲۷	۱۰۲
اراک	۱۹۱۶۰	۱۰۶۹۱	۸۴۶۹	۶۹۹۵	۵۷۴۸	۱۲۴۷
تفرش	۱۱۸۵	۶۹۰	۴۹۵	۱۸۱۷	۱۵۳۳	۲۸۴
خمین	۳۱۶۹	۱۶۶۷	۱۵۰۲	۳۶۵۵	۲۷۲۱	۹۱۴
ملیجان	۱۱۵۰	۶۲۸	۵۲۲	۶۰۶	۴۹۰	۱۱۶
ساوه	۲۴۰۹	۲۶۲۸	۱۷۸۱	۲۵۶۵	۲۳۰۵	۱۲۶۰
سربند	۸۷۰	۵۰۱	۳۶۹	۳۹۳۱	۳۲۱۱	۷۲۰
محلات	۱۶۲۴	۹۵۸	۶۶۶	۷۲۹	۵۹۵	۱۳۴

ماخذ : اداره کل آموزش و پرورش استان -

جدول ۲۴ دانش آموزان دبیرستانهای استان بتفکیک جنس در مناطق شهری و روستایی : سال تحصیلی ۶۷-۱۳۶۶

شهرستان	شهری			روستایی		
	جمع	پسر	دختر	جمع	پسر	دختر
کل استان	۲۰۱۷۳	۱۱۶۰۲	۸۵۶۹	۲۴۲۹	۱۹۷۴	۴۵۵
آشتیان	۲۲۰	۲۷۰	۵۰	.	.	.
اراک	۱۱۹۹۷	۶۷۱۰	۵۲۸۷	۲۷۶	۲۷۶	.
تفرش	۷۸۲	۳۹۰	۳۹۲	۲۷۸	۲۶۶	۱۲
خمین	۲۴۱۷	۱۴۸۶	۹۳۱	۲۶۱	۲۶۱	.
ملیجان	۷۸۶	۵۵۰	۲۳۶	۱۲۸	۱۲۸	.
ساوه	۲۵۴۹	۱۴۱۵	۱۱۳۴	۷۸۲	۴۴۶	۲۳۶
سربند	۲۰۹	۲۲۶	۱۸۳	۴۲۶	۳۲۲	۹۴
محلات	۸۱۳	۴۵۷	۳۵۶	۱۷۸	۱۶۵	۱۳

ماخذ : اداره کل آموزش و پرورش استان - ا/ع

کتابخانه مرکز آمار ایران  
 شماره ۹۳۲۰۰۰۰

سال تحصیلی ۱۳۶۷ - ۱۳۶۶

جدول ۲۵ مدارس حرفه ای و فنی شهرستانهای استان :

شهرستان	جمع	شهرستان		سایر
		کشاورزی	صنعتی	
کل استان	۱۲	۱	۹	۲
آشتیان	۱	۰	۱	۰
اراک	۲	۰	۲	۲
تفرش	۲	۰	۲	۰
خمین	۲	۱	۱	۰
دلیجان	۰	۰	۰	۰
ساره	۲	۰	۱	۱
سربند	۱	۰	۱	۰
محلان	۲	۰	۱	۱

ماخذ : اداره کل آموزش و پرورش استان .

سال تحصیلی ۱۳۶۷ - ۱۳۶۶

جدول ۲۶ دانش آموزان مدارس حرفه ای و فنی شهرستانهای استان :

شهرستان	جمع	شهرستان		سایر
		کشاورزی	صنعتی	
کل استان	۲۳۶۴	۱۴۰	۲۲۲۹	۸۷۵
آشتیان	۴۰	۰	۴۰	۰
اراک	۲۲۵۱	۰	۱۶۰۲	۶۴۹
تفرش	۲۳۶	۰	۲۳۶	۰
خمین	۵۳۰	۱۴۰	۳۹۰	۰
دلیجان	۰	۰	۰	۰
ساره	۸۲۷	۰	۶۷۹	۱۴۸
سربند	۱۷۶	۰	۱۷۶	۰
محلان	۳۰۲	۰	۲۲۶	۷۸

ماخذ : اداره کل آموزش و پرورش استان .

جدول ۲۷ کارکنان آموزشی سطوح مختلف تحصیلی شهرستانهای استان بتفکیک جنس : سال تحصیلی ۶۷-۱۳۶۶

شهرستان	کویکستان		دبستان		راهنمایی		دبیرستان		مدارس حرفه ای و فنی	
	زن	مرد	زن	مرد	زن	مرد	زن	مرد	زن	مرد
کل استان	۸۲	۰	۲۳۰۰	۲۸۵۶	۱۶۰۰	۸۲۹	۶۵۶	۳۶۲	۳۲۶	۱۴
آشتیان	۴	۰	۴۹	۸۰	۲۹	۱۰	۱۴	۵	۱	۰
اراک	۲۷	۰	۱۶۷۸	۸۳۰	۶۱۳	۴۶۲	۲۷۲	۲۱۳	۱۴۳	۱۴
تفرش	۷	۰	۲۱۴	۲۷۰	۱۴۶	۵۰	۵۷	۲۸	۲۹	۰
خمین	۵	۰	۲۵۵	۴۶۰	۱۹۶	۶۸	۷۸	۳۱	۲۶	۰
دلیجان	۴	۰	۵۵	۱۲۸	۸۰	۱۵	۳۵	۷	۰	۰
ساوه	۲۶	۰	۵۳۰	۵۳۰	۲۸۲	۱۲۱	۱۱۳	۵۰	۶۳	۰
سربند	۲	۰	۴۰۰	۴۳۵	۱۴۵	۶۵	۳۱	۱۵	۲۲	۰
محلات	۷	۰	۱۱۹	۱۲۳	۸۹	۳۸	۵۴	۱۳	۲۴	۰

ماخذ : اداره کل آموزش و پرورش استان \*

جدول ۲۸ تعداد دبستان ، مدارس راهنمایی و دبیرستان استان بتفکیک مناطق شهری و روستایی : سال ۶۷-۱۳۶۶

شهرستان	مناطق شهری			مناطق روستایی		
	دبستان	راهنمایی	دبیرستان	دبستان	راهنمایی	دبیرستان
کل استان	۲۲۱	۱۱۱	۴۶	۱۱۷۶	۳۲۳	۲۶
آشتیان	۵	۲	۳	۳۵	۱۵	۰
اراک	۱۱۴	۵۳	۱۷	۳۱۳	۹۹	۸
تفرش	۱۳	۸	۶	۱۳۰	۳۷	۶
خمین	۲۶	۱۰	۴	۱۳۶	۲۲	۲
دلیجان	۹	۵	۳	۳۶	۱۲	۵
ساوه	۳۱	۱۷	۸	۲۵۴	۵۸	۷
سربند	۹	۴	۲	۲۳۳	۲۸	۴
محلات	۱۴	۱۱	۳	۳۹	۱۱	۴

ماخذ : اداره کل آموزش و پرورش استان / ع

جدول ۲۹ کارکنان غیر آموزشی سطوح مختلف تحصیلی شهرستانهای استان بتفکیک جنس : سال تحصیلی ۱۳۶۷-۱۳۶۶

شهرستان	کودکستان		دبستان		راهنماشی		دبیرستان		مدارس حرفه‌ای و فنی	
	زن	مرد	زن	مرد	زن	مرد	زن	مرد	زن	مرد
کل استان	۱۳	۰	۷۳۸	۱۳۲۴	۲۶۱	۷۸۶	۲۱۹	۳۱۹	۱۴۴	۱۸۹
آشتیان	۰	۰	۸	۲۷	۳	۲۳	۱۲	۱۲	۲	۶
اراک	۸	۰	۴۲۳	۵۰۴	۱۳۳	۲۶۸	۱۲۱	۱۲۱	۷۶	۶۵
تفرش	۰	۰	۲۱	۱۱۲	۱۸	۶۸	۲۷	۲۷	۱۸	۲۱
خمین	۰	۰	۶۱	۱۶۶	۲۸	۱۰۷	۲۶	۲۶	۱۲	۲۴
ملیجان	۰	۰	۲۲	۵۲	۱۰	۲۳	۲۰	۲۰	۳	۰
ساره	۳	۰	۸۱	۲۲۷	۴۰	۱۴۱	۵۳	۵۳	۱۹	۲۸
سربند	۰	۰	۷۹	۱۶۲	۱۰	۷۹	۱۶	۱۶	۷	۱۳
محلان	۲	۰	۲۳	۶۳	۱۹	۶۷	۲۴	۲۴	۷	۱۲

ماخذ : اداره کل آموزش و پرورش استان - م

جدول ۳۰ دانش آموزان آموزشگاههای شبانه بتفکیک شهری و روستایی و جنس : سال تحصیلی ۱۳۶۷-۱۳۶۸

شهرستان	پنجم ابتدایی		دوره راهنمایی تحصیلی				دوره متوسطه نظری		
	شهر		روستا		شهر		روستا		
	پسر	دختر	پسر	دختر	پسر	دختر	پسر	دختر	
کل استان	۲۸	۲۲	۱۵	۱۷۵	۱۱۷۴	۱۳۸	۰	۰	۲۰
آهستان	۰	۰	۰	۰	۰	۰	۰	۰	۰
اراک	۰	۰	۰	۰	۲۶۰	۱۳۸	۰	۰	۰
تفرش	۰	۰	۰	۰	۰	۰	۰	۰	۰
خمین	۰	۲۴	۱۵	۱۴۴	۱۱۵	۰	۰	۰	۰
ملیجان	۲۸	۰	۰	۲۱	۲۷	۰	۰	۱۴	۲۰
ساره	۰	۰	۰	۰	۱۲۷	۰	۰	۰	۰
سربند	۰	۰	۰	۰	۸۸	۰	۰	۰	۰
محلان	۰	۰	۰	۰	۲۷	۰	۰	۰	۰

ماخذ : اداره کل آموزش و پرورش استان \*

جدول ۳۱ تعداد آموزشگاههای شبانه شهرستانهای استان مرکزی بتفکیک شهری و روستایی : سال ۶۶-۶۷

شهرستان	پنجم ابتدایی		دوره راهنمایی تحصیلی		دوره متوسطه نظری	
	شهر		روستا		شهر	
	پسر	دختر	پسر	دختر	پسر	دختر
کل استان	۲	۱۱	۷	۰	۵	۱
آهستان	۰	۰	۰	۰	۰	۰
اراک	۰	۰	۲	۰	۲	۰
تفرش	۰	۰	۰	۰	۰	۰
خمین	۲	۱۰	۱	۰	۱	۰
ملیجان	۱	۱	۱	۰	۱	۱
ساره	۰	۰	۱	۰	۰	۰
سربند	۰	۰	۱	۰	۰	۰
محلان	۰	۰	۱	۰	۰	۰

ماخذ : اداره کل آموزش و پرورش استان / ع

جدول ۳۲ تعداد آموزشگاه، کلاس و کارکنان نهفت سوادآموزی در شهرستانهای استان سال ۱۳۶۶

شهرستان	آموزشگاه	کلاس		کارکنان	
		مردان	زنان	آموزشی	غیر آموزشی
کل استان	۱۱۴۵	۳۷۲	۱۱۹۲	۱۰۰۶	۱۱۴
آشتیان	۲۰	۶	۵۰	۳۲	۵
اراک	۲۳۶	۲۳۸	۳۹۲	۴۱۹	۵۱
تفرش	۳۱	۷	۳۶	۲۷	۶
خمین	۱۲۸	۲۲	۱۶۱	۱۲۲	۱۱
دلیجان	۴۲	۷	۴۴	۳۷	۲
ساوه	۱۹۲	۶۳	۱۸۲	۱۴۵	۱۸
سربند	۲۲۹	۱۹	۲۶۶	۱۸۰	۱۳
محلان	۲۵	۱۰	۵۹	۲۲	۶

- ماخذ: نهفت سوادآموزی استان -

جدول ۳۳ تعداد سوادآموزان نهفت سوادآموزی در شهرستانهای استان سال ۱۳۶۶

شهرستان	جمع	مقدماتی		تکمیلی	
		مرد	زن	مرد	زن
کل استان	۲۰۲۴۹	۳۵۲۲	۹۰۰۳	۱۲۳۲	۶۴۷۰
آشتیان	۶۰۵	۴۴	۳۲۷	۲۵	۲۰۹
اراک	۹۳۹۸	۲۴۷۰	۳۹۳۰	۶۶۲	۲۳۳۶
تفرش	۵۹۲	۲۸	۲۵۷	۳۲	۲۵۵
خمین	۲۴۴۹	۲۱۳	۱۳۴۱	۶۹	۸۲۶
دلیجان	۵۸۶	۶۰	۲۷۲	۲۵	۲۲۹
ساوه	۳۲۱۷	۴۷۸	۱۵۳۷	۲۸۹	۹۱۳
سربند	۲۵۵۹	۱۳۷	۹۳۶	۹۹	۱۳۸۷
محلان	۸۴۲	۹۲	۴۰۳	۳۱	۲۱۵

- ماخذ: نهفت سوادآموزی استان مرکزی / م

جدول ۲۴ دانشجویان دانشگاهها و مدارس عالی استان بر حسب جنس: سال تحصیلی ۱۳۶۷ - ۱۳۶۶

دانشگاه یا مدرسه عالی	جمع	مرد		زن	
		تعداد	درصد	تعداد	درصد
مدرسه عالی علوم اراک	۱۶۰۲	۹۳۶	۵۸/۲	۶۶۶	۴۱/۶
دانشکده پزشکی اراک	۶۰	۴۱	۶۸/۳	۱۹	۳۱/۷
آموزشکده مامائی اراک	۲۶	۰	۰	۲۶	۱۰۰
آموزشکده بهیاری و بهپوری	۶۹	-	-	۶۹	۱۰۰
دانشگاه آزاد اسلامی اراک	۱۳۹۲	۹۱۶	۶۵/۸	۴۷۶	۳۴/۲

ماخذ: مدارس عالی استان.

جدول ۲۵ پذیرفته شدگان و فارغ التحصیلان دانشگاهها و مدارس عالی استان بر حسب جنس: سال تحصیلی ۶۷ - ۶۶

دانشگاه یا مدرسه عالی	پذیرفته شدگان			فارغ التحصیلان		
	جمع	مرد	زن	جمع	مرد	زن
مدرسه عالی علوم اراک	۵۳۰	۳۰۵	۲۲۵	۱۱۲	۸۱	۳۲
دانشکده پزشکی اراک	۵۶	۳۷	۱۹	۰	۰	۰
آموزشکده مامائی اراک	۵۲	۰	۵۲	۰	۰	۰
آموزشکده بهیاری و بهپوری	۲۵	۰	۲۵	۰	۰	۰
دانشگاه آزاد اسلامی اراک	۷۹۲	۶۱۰	۱۸۲	۸۷	۸۷	-

ماخذ: مدارس عالی استان.

جدول ۲۶ کارکنان دانشگاهها و مدارس عالی استان: ۱۳۶۷ - ۱۳۶۶

دانشگاه یا مدرسه عالی	جمع	کارکنان آموزشی					کارکنان غیر آموزشی	
		تمام وقت	نیموقت	حق التفریح	کمیته آموزشی	کتابخانه	امور اداری و مالی	خدمتگزار جزه
مدرسه عالی علوم اراک	۱۴۳	۲۵	۰	۲۳	۷	۶	۲۲	۵۰
دانشکده پزشکی اراک	۲۸	۳	۰	۱۱	۰	۰	۶	۸
آموزشکده مامائی اراک	۲۸	۴	۰	۲۰	۰	۰	۱	۳
آموزشکده بهیاری و بهپوری	۳۱	۵	۰	۲۲	۰	۰	۱	۳
دانشگاه آزاد اسلامی اراک	۱۳۸	۲	۰	۹۸	۱۳	۱	۲۰	۴

ماخذ: مدارس عالی استان.



سال ۱۳۶۶

جدول ۲۷ تاسیسات ورزشی شهرستانهای استان

شهرستان	استادیوم		سالن ورزشی		استخر	
	مسورده برداری	توسعت ساختمان	مسورده برداری	توسعت ساخته ان	مسورده برداری	توسعت ساختمان
کل استان	۱۱	۲	۱۵	۳	۲	۲
آشتیان	۱	۰	۱	۰	۰	۰
اراک	۲	۲	۵	۱	۵	۱
تفرش	۱	۰	۲	۰	۰	۰
خمین	۱	۰	۱	۰	۰	۰
دلیجان	۱	۰	۱	۰	۰	۰
ساره	۲	۰	۲	۱	۲	۰
سربند	۱	۰	۱	۱	۰	۰
محلان	۱	۰	۲	۰	۰	۱

مآخذ : اداره کل تربیت بدنی استان

تاسیسات ورزشی (دوره اول)

شهرستان	باشگاه ورزشی		زمین فوتبال		بهدت دو و میدانی		زمین چمن والیبال	زمین چمن بسکتبال	زمین تنیس
	عمومی	استانی	سورده برداری	توسعت ساخته	چمن	خاکی			
کل استان	۲	۱۰	۲	۲	۶	۱۴	۱۲	۱۲	۳
آشتیان	۰	۱	۰	۰	۰	۱	۰	۰	۰
اراک	۲	۵	۲	۱	۳	۸	۹	۹	۳
تفرش	۰	۱	۰	۱	۰	۱	۰	۰	۰
خمین	۰	۱	۰	۱	۰	۲	۱	۰	۰
دلیجان	۰	۰	۰	۰	۱	۰	۱	۰	۰
ساره	۰	۱	۱	۰	۱	۱	۱	۱	۰
سربند	۰	۱	۰	۰	۰	۱	۰	۱	۰
محلان	۰	۰	۱	۰	۱	۰	۰	۱	۰

مآخذ : اداره کل تربیت بدنی استان مرکزی

سال ۱۳۶۶

جدول ۲۸ شرکت کنندگان در مسابقات ورزشی شهرستانهای استان :

وزنه برداری	کشتی	فوتسال	والیبال		شنا		شهرستان
			زن	مرد	زن	مرد	
۲۱۵	۷۵۰	۵۵۵۰	۱۱۲	۱۲۸۰	۰	۲۰۰	کل استان
۵۵	۱۰۰	۶۰۰	۱۲	۶۰	۰	۰	آشتیان
۱۰۰	۱۵۰	۱۵۰۰	۶۰	۲۰۰	۰	۲۰۰	اراک
۲۰	۱۰۰	۵۰۰	۲۰	۱۲۰	۰	۰	تفرش
۰	۵۰	۸۰۰	۰	۲۰	۰	۰	خمین
۰	۱۰۰	۵۰۰	۰	۱۶۰	۰	۰	دلیجان
۲۰	۱۰۰	۸۰۰	۰	۲۰۰	۰	۱۰۰	ساره
۰	۵۰	۲۰۰	۰	۲۰	۰	۰	سربند
۰	۱۰۰	۶۵۰	۰	۱۸۰	۰	۰	محلات

ماخذ : اداره کل تربیت بدنی استان \*

سال ۱۳۶۶

شرکت کنندگان در مسابقات ورزشی ..... (مراه)

دوچرخه سواری	دو و میدانی		بمکتسال		تفیس روی میز		شهرستان
	زن	مرد	زن	مرد	زن	مرد	
۱۰۰	۰	۳۵۰	۷۵	۵۲۰	۶۰	۲۸۵	کل استان
۰	۰	۰	۰	۵۰	۰	۲۵	آشتیان
۱۰۰	۰	۲۰۰	۵۰	۱۵۰	۶۰	۱۰۰	اراک
۰	۰	۱۰۰	۲۵	۵۰	۰	۵۰	تفرش
۰	۰	۲۰	۰	۵۰	۰	۵۰	خمین
۰	۰	۲۰	۰	۵۰	۰	۵۰	دلیجان
۰	۰	۵۰	۰	۱۰۰	۰	۸۰	ساره
۰	۰	۰	۰	۲۰	۰	۵۰	سربند
۰	۰	۱۲۰	۰	۸۰	۰	۸۰	محلات

ماخذ : اداره کل تربیت بدنی استان \*

سال ۱۳۶۶

جدول ۲۹ معلمان و مربیان ورزش شهرستانهای استان

شهرستان	معلم ورزش		مربی ورزش		داورد	ناجی غریق
	مرد	زن	مرد	زن		
کل استان	۱۶۰	۸۸	۱۰۸	۶	۲۰۷	۲۲
آختیان	۶	۰	۶	۰	۱۰	۰
اراک	۶۶	۴۸	۳۰	۴	۶۰	۱۸
تفرش	۱۱	۶	۱۲	۲	۱۸	۰
خمین	۱۸	۶	۱۰	۰	۱۸	۰
دلیجان	۷	۳	۱۰	۰	۱۵	۰
ساره	۲۷	۱۳	۲۰	۰	۵۰	۴
سربند	۱۰	۴	۵	۰	۶	۰
محلات	۱۵	۸	۱۵	۰	۳۰	۰

ماخذ : اداره کل تربیت بدنی استان

سال ۱۳۶۶

جدول ۲۰ دفعات واکسیناسیون انجام شده در شهرستانهای استان

شهرستان	دیفتری ، کزاز سیاه سرفه	دیفتری ، کزاز	تست توبرکولوسین	سرخک
کل استان	۲۰۱۸۵۵	۴۵۰۲۰	۲۳۱۵۸	۱۰۱۹۲۲
آختیان	۲۸۵۲	۱۸۲	۲۸۷	۱۵۲۳
اراک	۹۷۵۲۵	۲۲۶۰۱	۲۳۹۲۶	۵۶۱۵۷
تفرش	۹۶۹۱	۶۵۱	۳۳۰	۲۱۷۶
خمین	۱۹۳۶۶	۱۵۸۸	۱۵۵۹	۸۶۱۵
دلیجان	۲۸۹۷	۵۷	۳۰۵۶	۲۰۸۷
ساره	۲۵۵۵۹	۴۹۷۵	۷۹۱۱	۱۵۴۱۳
سربند	۲۴۹۹۷	۲۲۷۳	۳۵۴۲	۱۰۶۱۸
محلات	۶۹۲۶	۶۹۱	۲۵۲۵	۳۳۲۵

ماخذ : سازمان منطقه ای بهداشت درمان استان

سال ۱۳۶۶

جدول ۲۱ فعالیتهای مربوط به سالم سازی محیط در شهرستانهای استان

شهرستان	اماکن بازدید شده	گواهی بهداشت صادر شده	مراکز تهیه و فروش مواد غذایی بازدید شده	نمونه مواد غذایی آزمایش شده	مواد غذایی فاسد شده (کیلوگرم)
کل استان	۱۱۴۰۵	۵۹۸۲	۹۸۲۵۷	۲۸۵	۸۰۸۰
آشتیان	۱۶۰	۲۸	۲۷۰	۱۵	۲۵۰
اراک	۵۵۳۰	۲۸۰۰	۵۶۰۱	۱۴۰	۱۲۴۶
تفرش	۵۵۷	۱۰۳	۲۵۰	۰	۱۸۲
خمین	۲۲۵۸	۷۷۰	۲۴۷۹	۲۲	۱۲۰۰
دلیجان	۵۸۶	۲۰۹	۱۱۸۵	۵۲	۲۷۸۸
ساره	۲۰۰۰	۱۴۵۰	۲۲۵۰	۱۰	۱۱۰۰
سربند	۷۲	۳۸۰	۲۲۵	۷	۸۹۰
محلات	۲۴۲	۲۴۲	۲۶۹۷	۲۸	۲۲۲

ماخذ: بهداشت محیط استان

سال ۱۳۶۶

جدول ۲۲ موسسات پزشکی شهرستانهای استان

شهرستان	بیمارستان و زایشگاه								
	آزمایشگاه	درمانگاه	آسایشگاه		خصوصی		دولتی		
			تخت	تعداد	تخت	تعداد	تخت	تعداد	
کل استان	۲۷	۲۶	۱۰۲	۰	۰	۴۵۰	۱	۱۰۲۰	۱۰
آشتیان	۲	۱	۳			۰	۰	۲۵	۱
اراک	۱۷	۱۴	۳۰			۴۵۰	۱	۲۷۵	۳
تفرش	۲	۲	۸			۰	۰	۱۰۰	۱
خمین	۴	۳	۱۲			۰	۰	۱۰۰	۱
دلیجان	۲	۳	۷			۰	۰	۰	۰
ساره	۶	۶	۲۲			۰	۰	۲۱۰	۳
سربند	۱	۴	۱۳			۰	۰	۰	۰
محلات	۳	۳	۷			۰	۰	۱۰۰	۱

ماخذ: سازمان منطقه‌ای بهداشت درمان استان/ع

سال ۱۳۶۶

جدول ۲۲ پزشکان و دندانپزشکان شهرستانهای استان

دندانپزشک	پزشک						شهرستان
	متخصص		عمومی		جمع		
	خارجی	ایرانی	خارجی	ایرانی	خارجی	ایرانی	
۲۰	۲۹	۳۷	۹۹	۵۰	۱۲۸	۸۷	کل استان
۱	۰	۰	۵	۱	۵	۱	آشتیان
۸	۷	۳۱	۲۲	۲۶	۳۱	۵۷	اراک
۱	۲	۰	۱۱	۱	۱۲	۱	تفرش
۳	۶	۱	۱۱	۲	۱۷	۵	خمین
۱	۰	۰	۸	۲	۸	۲	دلیجان
۲	۷	۵	۲۰	۱۱	۲۷	۱۶	ساوه
۱	۰	۰	۱۲	۰	۱۲	۰	سربند
۱	۷	۰	۸	۵	۱۵	۵	محلان

ماخذ: سازمان منطقه‌ای بهداشت درمان استان.

جدول ۲۲ تعداد پزشکان شاغل در بخش درمانی و بهداشتی برحسب نوع تخصص و ستفکیک شهرستان سال ۱۳۶۶

شهرستان	عمومی	داخلی	کودکان	چشم	گوش و حلق و بینی	زنان و زایمان	بیهوشی	اعصاب و روان	پوست و امیرزشی
کل استان	۱۲۹	۵	۱۱	۳	۳	۹	۸	۱	۱
آشتیان	۶	۰	۰	۰	۰	۰	۰	۰	۰
اراک	۵۰	۳	۶	۲	۳	۲	۲	۱	۰
تفرش	۱۲	۰	۰	۰	۰	۰	۱	۰	۰
خمین	۱۵	۰	۲	۰	۰	۲	۱	۰	۰
دلیجان	۱۰	۰	۰	۰	۰	۰	۰	۰	۰
ساوه	۳۱	۱	۲	۱	۰	۱	۱	۰	۱
سربند	۱۲	۰	۰	۰	۰	۰	۰	۰	۰
محلان	۱۳	۱	۱	۰	۰	۲	۱	۰	۰

ماخذ: سازمان منطقه‌ای بهداشت درمان استان/ع

دنباله جدول تعداد پزشکان شاغل

سال ۱۳۶۶

شهرستان	رادیولوژی	قلب و عروق	سرطان	زبوی و سل	عفونی	بهداشت مادر و کودک	بهداشت عمومی و منعیمی پروژا اجتماع	خون شناسی	طب فیزیکی و توانبخشی
کل استان	۳	۰	۰	۰	۰	۰	۰	۰	۰
آشتیان	۰	۰	۰	۰	۰	۰	۰	۰	۰
اراک	۲	۰	۰	۰	۰	۰	۰	۰	۰
تفرش	۰	۰	۰	۰	۰	۰	۰	۰	۰
خمین	۰	۰	۰	۰	۰	۰	۰	۰	۰
دلیجان	۰	۰	۰	۰	۰	۰	۰	۰	۰
ساره	۱	۰	۰	۰	۰	۰	۰	۰	۰
سربند	۰	۰	۰	۰	۰	۰	۰	۰	۰
محللات	۰	۰	۰	۰	۰	۰	۰	۰	۰

ماخذ : سازمان منطقه ای بهداشت و درمان استان \*

دنباله جدول تعداد پزشکان شاغل

سال ۱۳۶۶

شهرستان	جراح عمومی	میزراه (اورولوژی)	اورتویدی	جراحی پلاستیک و فک	جراحی مغز و اعصاب	جراحی قلب و عروق و سینه	جراحی اطفال	سایر تخصصها
کل استان	۱۴	۱	۳	۱	۰	۰	۰	۳
آشتیان	۰	۰	۰	۰	۰	۰	۰	۰
اراک	۶	۱	۳	۱	۰	۰	۰	۲
تفرش	۱	۰	۰	۰	۰	۰	۰	۰
خمین	۲	۰	۰	۰	۰	۰	۰	۰
دلیجان	۰	۰	۰	۰	۰	۰	۰	۰
ساره	۲	۰	۰	۰	۰	۰	۰	۰
سربند	۰	۰	۰	۰	۰	۰	۰	۰
محللات	۱	۰	۰	۰	۰	۰	۰	۱

ماخذ : سازمان منطقه ای بهداشت و درمان استان \*

سال ۱۳۶۶

جدول ۲۵ دفعات واکسیناسیون انجام شده در شهرستانهای استان :

شهرستان	ویا	فلج اطفال	حصه	ش (ب-ت-و)
کل استان	۰	۲۲۹۰۲۷	۰	۶۸۱۸۶
آختیان		۲۹۱۶		۷۲۹
اراک		۱۱۷۲۷۲		۲۶۹۷۱
تفرش		۹۸۹۶		۲۲۲۴
خمین		۱۹۵۳۱		۵۲۹۱
دلیجان		۲۸۸۵		۲۶۳۶
ساره		۳۹۶۹۵		۱۱۲۴۹
سرپند		۲۷۲۲۷		۶۵۷۶
محلات		۷۶۰۳		۲۵۱۰

ماخذ : سازمان منطقه ای بهداشت درمان استان .

سال ۱۳۶۶

جدول ۲۶ کلینیکهای تنظیم خانواده و مراجعین در شهرستانهای استان :

شهرستان	جمع		بهداری		سایر موسسات	
	کلینیک	مراجعین	کلینیک	مراجعین	کلینیک	مراجعین
کل استان	۳۱۲	۱۶۸۲۶۰	۳۱۲	۱۶۸۲۶۰	۰	۰
آختیان	۱۲	۳۱۷۹	۱۲	۳۱۷۹		
اراک	۷۱	۷۸۵۵۹	۷۱	۷۸۵۵۹		
تفرش	۲۶	۸۲۷۲	۲۶	۸۲۷۲		
خمین	۴۴	۱۸۱۵۷	۴۴	۱۸۱۵۷		
دلیجان	۱۸	۵۷۶۹	۱۸	۵۷۶۹		
ساره	۶۶	۲۴۸۸۷	۶۶	۲۴۸۸۷		
سرپند	۶۰	۱۹۹۶۱	۶۰	۱۹۹۶۱		
محلات	۱۵	۹۲۷۶	۱۵	۹۲۷۶		

ماخذ : سازمان منطقه ای بهداشت و درمان استان .

جدول ۲۷ موارد بیماریهای واگیردار دیده شده در معاینات بالینی بر حسب شهرستان سال ۱۳۶۶

شهرستان	آبله مرغان		انواع اسپال		اورام ملتحمه عفونی		تراخم		سرخک	
	روستایی	شهری	روستایی	شهری	روستایی	شهری	روستایی	شهری	روستایی	شهری
کل استان	۱۰۲	۲۷۱	۷۰۲۲۵	۲۲۱۹۶	۲۵۶۲۱	۲۲۱۹۶	۰	۰	۹۲	۹۵
آشتیان	۱	۲	۸۸۷	۷۳۸	۸۷۸	۷۳۸	۰	۰	۵	۳۴
اراک	۰	۱۱۷	۳۱۲۱۸	۱۲۵۰۳	۱۷۲۹۵	۱۲۵۰۳	۰	۰	۷۳	۲۲
تفرش	۰	۴۵	۸۰۶۵	۱۴۲	۲۳۶۹	۱۴۲	۰	۰	۱	۵
خمین	۲	۷	۸۳۶۲	۱۶۲۹	۲۲۰۴	۱۶۲۹	۰	۰	۰	۲
دلیجان	۰	۰	۱۵۳۱	۸۳۸	۷۳۵	۸۳۸	۰	۰	۰	۵
ساوه	۰	۰	۱۱۷۶۶	۳۰۳۸	۵۹۹۴	۳۰۳۸	۰	۰	۴	۲۲
سربند	۹۹	۷۲	۸۲۴۲	۱۵۲۸	۳۸۵۹	۱۵۲۸	۰	۰	۷	۴
محلات	۰	۲۸	۳۲۴	۱۷۶۰	۳۰۷	۱۷۶۰	۰	۰	۲	۰

ماخذ: سازمان منطقه‌ای بهداشت درمان استان.

- دنباله جدول موارد بیماریهای واگیردار -

شهرستان	سیاه سرفه		کچلی		کزاز		هاری		هیپاتیت‌های عفونی	
	روستایی	شهری	روستایی	شهری	روستایی	شهری	روستایی	شهری	روستایی	شهری
کل استان	۶	۰	۲۷۳	۱۱۸۵	۱	۳	۰	۰	۴۷۷	۱۶۸
آشتیان	۰	۰	۱۷	۴	۰	۰	۰	۰	۱۰	۸
اراک	۱	۰	۲۸	۸۰۴	۰	۱	۰	۰	۲۳۵	۶۴
تفرش	۰	۰	۰	۰	۰	۰	۰	۰	۰	۲۲
خمین	۰	۰	۷	۱۷۳	۰	۰	۰	۰	۷۶	۲۴
دلیجان	۰	۰	۰	۷۱	۰	۰	۰	۰	۳۰	۱۰
ساوه	۰	۰	۳۶	۲۲	۰	۰	۰	۰	۱۰	۷
سربند	۵	۰	۱۷۷	۸۹	۱	۲	۰	۰	۶	۹
محلات	۰	۰	۸	۲۲	۰	۰	۰	۰	۲۰	۱۴

ماخذ: سازمان منطقه‌ای بهداشت درمان استان.



سال ۱۳۶۶

جدول ۲۸ موارد بیماریهای واگیر دیده شده بر آزمایشگاه بر حسب شهرستان

شهرستان	انگل‌های روده ای	تب مالت	جفام	حمیموشیه حصبه	دیفتری	سالک
کل استان	۱۷۷۰۰	۸۲۹۴	۰	۱۱۳۵	۰	۱۳۹
آشتیان	۳۵۶	۴۸۹	۰	۱۴۳	۰	۰
اراک	۹۷۴۰	۲۴۰۲	۰	۲۵۲	۰	۶۰
تفرش	۶۹	۲۵	۰	۲۰	۰	۰
خمین	۱۷۷۱	۲۵۲	۰	۲۲۷	۰	۱۵
دلیجان	۱۲۸۹	۳۱۴	۰	۱۱۱	۰	۰
ساره	۱۹۷۵	۱۰۲۴	۰	۱۲۸	۰	۶۰
سریند	۱۶۸۷	۱۶۸۳	۰	۳۴	۰	۲
محلات	۸۱۳	۶۱	۰	۱۸	۰	۲

ماخذ: سازمان منطقه‌ای بهداشت درمان استان.

دنباله جدول موارد بیماریهای واگیر دیده شده

شهرستان	سل ریه‌وی	سوزاک و (اورتوریت کونوکوکسیک)	سیاه زخم	سفلیس درجه یک و دو	فلج اطفال	مننژیت
کل استان	۲۱۰	۰	۲۱	۲۶	۱	۴۹
آشتیان	۰	۰	۰	۰	۰	۰
اراک	۱۰۹	۰	۳	۲۲	۰	۲۲
تفرش	۰	۰	۰	۰	۰	۲
خمین	۰	۰	۰	۰	۰	۲
دلیجان	۰	۰	۰	۰	۰	۱
ساره	۱۰۱	۰	۰	۴	۰	۳
سریند	۰	۰	۱۸	۰	۰	۷
محلات	۰	۰	۰	۰	۱	۱

ماخذ: سازمان منطقه‌ای بهداشت درمان استان/ع

جدول ۲۹ مراجعه کنندگان به واحدهای درمانی سازمان منطقه ای بهداشتی استان بر حسب گروههای بیماری : سال ۱۳۶۶  
( گروه بندی بیماریها بر اساس طبقه بندی بین المللی است )

تعداد افراد			گروه بیماری
زن	مرد	جمع	
-	-	۱۳۹۹۰۹۷	جمع کل ...
-	-	۳۱۷۴۵۹	بیماریهای عفونی و انگلی
-	-	۱۰۳	سرطان و سایر تومورها ...
-	-	۵۶۶۶۶	بیماریهای غدد داخلی ، تغذیه ای و سوخت متابولیک
-	-	۳۲۰۷۹	بیماریهای خون و اعصاب خونماز
-	-	۳۵۳۵۷	ناراحتیهای روانی
-	-	۹۰۵۷۹	بیماریهای دستگاه اعصاب و اعصاب حسی
-	-	۵۸۹۴۹	بیماریهای دستگاه گردش خون
-	-	۳۱۰۵۱۲	بیماریهای دستگاه تنفسی
-	-	۱۵۵۱۱۰	بیماریهای دستگاه گوارشی
-	-	۲۵۰۶۴	بیماریهای دستگاه تناسلی و ادرار
-	-	۲۶۰۸۶	عوارض حاملگی - زایمان و نفاسی
-	-	۷۳۹۱۵	بیماریهای پوست و نسوج زیر جلدی
-	-	۸۵۸۲۸	بیماریهای دستگاه عضلات ، اسکلت و نسوج رابط
-	-	۲۸۵	ناهنجاریهای مادر زادی
-	-	۳۵۷	علل تلفات و بیماریهای قبل از زایمان
-	-	۹۱۳۷۲	علائم و حالات بد تعریف شده
-	-	۲۹۴۶۴	سوانح - مسمومیتها و خونکشیها

ماخذ : سازمان منطقه ای بهداشتی استان -

جدول ۵۰. تعداد افراد بستری شده در بیمارستانهای بهداری بر حسب گروههای بیماری و جنس سال ۱۳۶۶

تعداد افراد			گروه بیماری
زن	مرد	جمع	
-	-	۲۸۵۱۰	جمع کل
-	-	-	بیماریهای عفونی و انگلی
-	-	-	سرطان و سایر تومورها
-	-	-	بیماریهای غدد داخلی ، تغذیه ای و سوخت متابولیک
-	-	-	بیماریهای خون و اعصاب خونساز
-	-	-	ناراحتیهای روانی
-	-	-	بیماریهای دستگاه اعصاب و اعصاب حسی
-	-	-	بیماریهای دستگاه گردش خون
-	-	-	بیماریهای دستگاه تنفسی
-	-	-	بیماریهای دستگاه گوارشی
-	-	-	بیماریهای دستگاه تناسلی و اندرار
-	-	-	عوارض حاملگی ، زایمان و نفاسی
-	-	-	بیماریهای پوست و نسوج زیر جلدی
-	-	-	بیماریهای دستگاه عضلات ، اسکلت و نسوج رابط
-	-	-	ناهنجاریهای مادر زادی
-	-	-	علل تلفات و بیماریهای قبل از زایمان
-	-	-	علائم و حالات بد تعریف شده
-	-	-	سوانح ، مسمومیتها و خودکشیها

ماخذ : سازمان منطقه ای بهداشت درمان استان .

جدول ۵۱ آمار مبارزه با بیماری مالاریا در شهرستانهای استان

سال ۱۳۶۶

شهرستان	بازدید					تشخیص و درمان
	تعداد روستاهای بازدید شده	تعداد دفعات بازدید از روستاها	تعداد جمعیت بازدید شده	تعداد خانوار بازدید شده	تعداد مبتلایان مشاهده شده	
کل استان	۱۲۶۸۹	۱۱	۴۵۲۷	۸۸۵۲۹۲	۱۲۲	
آشتیان	۳۰۸	۱۱	۹۹	۲۲۱۵۹	۰	
اراک	۲۷۴۰	۱۱	۱۵۸۱	۲۹۸۳۸۴	۱۶	
تفرش	۱۳۷۰	۱۱	۴۸۲	۱۰۱۷۸۴	۰	
خمین	۱۶۱۱	۱۱	۶۵۹	۱۲۴۱۱۳	۴	
ملیجان	۴۵۲	۱۱	۲۶	۱۱۲۸۵	۹	
ساره	۳۸۹۴	۱۱	۷۰۳	۱۳۵۱۴۱	۱۰۱	
سربند	۱۹۳۸	۱۱	۹۳۱	۱۸۴۷۱۳	۱	
محلالت	۳۷۶	۱۱	۲۶	۷۸۱۴	۲	

مأخذ: ریشه کنی مالاریا و مبارزه با بیماریهای واگیردار استان.

دنباله جدول آمار مبارزه با ...

شهرستان	تشخیص و درمان			
	بیماران درمان شده	بیماران درمان شده	محل ابتلاء	
			داخل استان	خارج استان
کل استان	۲۸	۱۰۵	۱۲۲	۰
آشتیان	۰	۰	۰	۰
اراک	۱	۱۵	۱۶	۰
تفرش	۰	۰	۰	۰
خمین	۰	۴	۴	۰
ملیجان	۲	۷	۹	۰
ساره	۲۵	۷۶	۱۰۱	۰
سربند	۰	۱	۱	۰
محلالت	۰	۲	۲	۰

مأخذ: ریشه کنی مالاریا و مبارزه با بیماریهای واگیردار استان ۱۰/ع

سال ۱۳۶۶

جدول ۵۲ واحدها و بیمه‌شدگان تحت پوشش سازمان تامین اجتماعی استان مرکزی

شهرستان	واحدهای سازمانی		تعداد بیمه‌شدگان	تعداد کارگاهها	تعداد مستمری بگیران		
	شعبه	نماینده			زیر پوشش	سازنشسته	بازمانده
کل استان	۴	۸	۲۶۲۰۶	۱۰۹۲۶	۸۶۷	۱۳۳۶	۱۲۵۵
آفتابان	۰	۰	۰	۰	۰	۰	۰
اراک	۱	۲	۲۲۶۵۸	۵۵۷۵	۵۳۶	۱۰۰۰	۹۵۴
تفرش	۰	۱	۶۰۴	۱۲۹	۳	۸	۶
خمین	۱	۰	۲۲۵۰	۸۹۸	۷۹	۶۸	۵۳
دلیجان	۰	۱	۱۱۵۵	۲۹۸	۲۰	۲۶	۲۲
ساره	۱	۲	۱۳۲۶۳	۳۳۶۴	۹۰	۱۶۸	۱۲۷
سربند	۰	۱	۱۲۲۲	۱۵۳	۷۳	۶۳	۳۲
محلات	۱	۱	۲۵۲۲	۵۰۹	۴۶	۵۸	۲۸

مأخذ: اداره کل تامین اجتماعی استان

سال ۱۳۶۶

جدول ۵۳ موارد مختلف پرداختهای سازمان تامین اجتماعی استان مرکزی (هزارریال)

شهرستان	تعمیرات مستمر		کمک ازدواج		تعمیرات نقص عضو		کمک بارداری	
	تعداد	مبلغ	تعداد	مبلغ	تعداد	مبلغ	تعداد	مبلغ
کل استان	۷۷۰۹	۲۳۳۹۷۶	۵۵۷	۳۸۲۶۴	۳۸	۶۵۰۱	۸۰	۵۲۴۷
آفتابان	۰	۰	۰	۰	۰	۰	۰	۰
اراک	۶۰۳۲	۲۰۸۵۵۱	۲۷۳	۱۲۹۲۸	۲۸	۲۵۵۴	۵۸	۲۳۱۴
تفرش	۱۹	۴۱۸	۳	۹۸	۰	۰	۰	۰
خمین	۲۹۴	۶۹۲۹	۳۸	۱۰۷۵۷	۰	۰	۱	۱۸۱
دلیجان	۴۴	۱۱۶۷	۸	۱۷۹	۰	۰	۳	۴۹
ساره	۹۷۳	۴۶۲۶	۲۰۷	۱۰۸۸۵	۸	۱۷۲۴	۱۱	۷۰۴
سربند	۱۸۱	۷۶۱۱	۱۲	۶۶۶	۲	۲۲۳	۲	۲۸
محلات	۱۶۶	۲۶۷۲	۲۷	۷۳۱	۰	۰	۵	۲۱۵۱

مأخذ: اداره کل تامین اجتماعی استان / ع

جدول ۵۴ تعداد خانوار ، میزان کمک و عیال پذیرش مستمری بگیران بهزیستی استان به تفکیک سال ۱۳۶۶

شهرستان	تعداد خانوار	میزان کمک (هزار ریال)	عیال پذیرش					
			فوت سرپرست	زندانی شدن سرپرست	از کار افتادگی	طلاق	مفقودان شکلین سرپرست	سایر عیال
کل استان	۱۸۰۹	۸۵۲۹۳	۶۲۳	۲۹	۷۷۴	۳۹	۴	۳۲۰
آشتیان	۳۲	۱۶۵۶	۱۳	۰	۱۲	۰	۰	۷
اراک	۶۷۰	۳۳۹۱۳	۲۵۶	۷	۲۹۸	۲۱	۲	۸۶
تفرش	۲۲۶	۹۰۸۲	۸۹	۵	۱۰۷	۴	۱	۲۰
خمین	۲۱۷	۱۰۰۲۰	۷۳	۶	۸۲	۷	۰	۲۹
دلیجان	۸۱	۳۷۰۲	۳۲	۱	۳۸	۲	۰	۸
ساوه	۲۹۸	۱۲۰۱۳	۹۷	۴	۱۳۱	۲	۱	۶۲
سربند	۱۷۰	۷۹۹۵	۴۰	۳	۵۴	۱	۰	۷۲
محلان	۱۱۵	۵۹۱۲	۳۳	۳	۵۲	۲	۰	۱۵

ماخذ : بهزیستی استان .

جدول ۵۵ میزان کمکهای بهزیستی استان بخانوارهای تحت پوشش به تفکیک شهرستان سال ۱۳۶۶

شهرستان	تعداد خانوار	میزان کمک (هزار ریال)		
		جمع	نقدی	غیر نقدی
کل استان	۵۹۱۲	۱۱۵۶۲۳	۱۰۰۲۶۸	۱۵۱۷۵
آشتیان	۱۳۳	۲۱۸۰	۱۹۱۸	۲۶۲
اراک	۳۲۳۲	۳۷۶۱۱	۳۰۷۶۲	۶۸۲۹
تفرش	۹۲۵	۱۴۰۲۰	۱۱۵۵۱	۲۴۶۹
خمین	۶۵۵	۱۳۳۸۶	۱۱۷۵۳	۱۷۳۳
دلیجان	۳۷۵	۶۶۲۲	۵۶۷۲	۹۷۰
ساوه	۷۰۶	۱۴۲۲۳	۱۳۲۲۸	۱۲۱۵
سربند	۲۰۲	۸۶۹۳	۸۳۲۲	۳۲۹
محلان	۵۳۲	۸۵۶۸	۷۳۲۰	۱۳۲۸

ماخذ : بهزیستی استان / م

جدول ۵۶ معلولین مورد نگهداری بهزیستی استان به تفکیک مراکز و نوع معلولیت سال ۱۳۶۶

شماره	چند معلولیتی	انواع معلولیت				جمع	شهرستان محل استقرار مرکز	عنوان مرکز
		ذهنی			ایزوله			
		تربیت پذیر	آموزش پذیر	غیر قابل تعلیم				
۲	۸	۱۸	۲۵	۵	۷	۶۵	مرکز نگهداری شهید مابری ساوه	
۰	۱	۰	۲۶	۱	۱	۲۹	مرکز نگهداری کودکان تربیت پذیر خمین	
۶	۰	۱۴	۲۰	۰	۲	۴۲	مرکز توانبخشی حرفه‌ای محلات	
۳	۲۴	۰	۰	۲۷	۷	۶۱	مرکز نگهداری زنان سالمند تفروش معلول	
۰	۲۳	۰	۰	۰	۲۵	۵۸	مرکز نگهداری کودکان ایزوله سرپند	

ماخذ: بهزیستی استان

جدول ۵۷ مددجویان مراکز حرفه‌آموزی حمایتی بهزیستی استان به تفکیک شهرستان و نوع حرفه سال ۱۳۶۶

شهرستان	جمع		شهری		روستایی	
	کلدوزی	خیاطی	کلدوزی	خیاطی	کلدوزی	خیاطی
کل استان	۸۵	۱۳۹۷	۶۴	۷۷۸	۲۱	۳۵۶
آشتیان	۰	۲۶	۰	۴۵	۰	۰
اراک	۰	۲۵۱	۰	۱۵۶	۰	۰
تفرش	۰	۵۲	۰	۰	۰	۱۲۸
خمین	۰	۲۷۷	۰	۲۱۰	۰	۲۰۸
دلیجان	۰	۶۳	۰	۲۹	۰	۰
ساوه	۰	۱۳۶	۰	۱۳۶	۰	۰
سرپند	۰	۲۵	۰	۲۵	۰	۰
محلات	۸۵	۳۲۵	۶۴	۱۷۷	۲۱	۰

ماخذ: بهزیستی استان / بافندگی شامل: قالی بافی، گلیم بافی، خورجین بافی.

جدول ۵۸ کودکان مهکونکهای بهزیستی استان به تفکیک شهرستان

سال ۱۳۶۶

شهرستان	جمع		شهری		روستائی	
	نظارتی	تحت پوشش	نظارتی	تحت پوشش	نظارتی	تحت پوشش
کل استان	۲۰۵	۲۰۰۰	۲۰۵	۸۲۳	۰	۲۱۵۷
آشتیان	۰	۱۲۲	-	۵۶	۰	۸۶
اراک	۲۰۵	۷۵۱	۲۰۵	۲۷۶	۰	۴۷۵
تفرش	۰	۳۰۷	-	۵۵	۰	۳۵۲
خمین	۵۰	۶۷۰	۵۰	۱۱۳	۰	۵۵۷
دلیجان	۰	۱۲۷	-	۸۵	۰	۶۲
ساوه	۵۰	۳۱۵	۵۰	۱۱۲	۰	۲۰۳
سرسد	۰	۳۸۴	-	۶۴	۰	۳۲۰
محلان	۰	۲۸۲	-	۸۲	۰	۲۰۲

ماخذ: بهزیستی استان

جدول ۵۹ مددجویان مراکز حرفه آموزی توانبخشی استان به تفکیک نوع حرفه

سال ۱۳۶۶

عنوان مراکز	نجاری	حصیر بافی	زنبول بافی	سبد بافی	جارد بافی	آهنگری	سراجی	خیاطی	الکترو نیک	بافتنی سایر
مرکز فنی و حرفه‌ای نابینایان اراک	۰	۰	۰	۰	۰	۰	۰	۰	۰	۷
= = = اراک	۲	۰	۰	۰	۰	۰	۰	۱۶	۰	۵
= = = محلان	۱۵	۰	۰	۰	۰	۰	۱۷	۹	۰	۰

ماخذ: بهزیستی استان

جدول ۶۰ مددجویان سایر مراکز توانبخشی استان به تفکیک نوع خدمت ارائه شده

سال ۱۳۶۶

عنوان مراکز	شهر و تهرانی	گفتار درمانی	فیزیوتراپی	ادیومتری	اندوزگاه
مرکز توانبخشی روزانه شهید اراک	۰	۱۰۰	۵۳۱	۱۳۹۱	۲۲
فیزیوتراپی ساوه	۰	۰	۵۰۳	۰	۰

ماخذ: بهزیستی استان/ع



جدول ۶۱ پذیرفته شدگان مراکز مختلف توانبخشی بهزیستی استان به تفکیک شهرستان و نوع معلولیت سال ۱۳۶۶

جمع	پذیرفته شدگان				جمع	مرخص شده سال قبل	شهرستان
	چند معلولیتی سایر	معلول ذهنی	جسمی حرکتی	جمع			
۲۶۸۶	۸	۵۱۱	۲۲۲	۷۹۲	۱۷۵۵	۲۹۳۱	کل استان
۶۹	۰	۵	۳	۷	۱۵	۵۲	آشتیان
۲۵۳۹	۰	۲۷۱	۲۷۰	۵۴۲	۱۰۷۲	۱۲۶۵	اراک
۲۵۲	۶	۶۲	۲۰	۵۲	۱۶۲	۲۸۹	تفرش
۲۸۷	۰	۲۱	۲۸	۶۱	۱۳۰	۲۵۷	خمین
۹۹	۰	۷	۳	۴	۱۲	۸۵	دلیجان
۲۸۸	۰	۳۰	۳۰	۶۸	۱۲۸	۲۶۰	ساوه
۲۵۲	۰	۵۲	۲۲	۴۵	۱۴۰	۳۱۳	سربند
۲۹۸	۲	۴۰	۲۸	۲۰	۹۰	۲۰۸	محلات

ماخذ: بهزیستی استان

جدول ۶۲ مرخص شدگان مراکز مختلف توانبخشی بهزیستی استان به تفکیک شهرستان و نوع معلولیت سال ۱۳۶۶

مرخص شده در پایان سال	مرخص شدگان				جمع	شهرستان
	چند معلولیتی	معلول جسمی	معلول ذهنی	غیر معلول		
۳۰۲۵	۵۲۱	۶۳۹	۵۰۱	۰	۱۶۶۱	کل استان
۵۲	۷	۳	۶		۱۶	آشتیان
۱۵۵۲	۲۶۰	۲۵۵	۲۷۰		۹۸۵	اراک
۲۹۵	۶۱	۵۲	۲۵		۱۵۸	تفرش
۲۲۲	۵۰	۳۰	۶۵		۱۳۵	خمین
۴۶	۶	۲	۳		۱۳	دلیجان
۲۷۵	۲۰	۳۳	۴۰		۱۱۳	ساوه
۲۲۵	۵۵	۲۰	۳۳		۱۲۸	سربند
۱۹۵	۴۲	۲۲	۳۹		۱۰۳	محلات

ماخذ: بهزیستی استان / ۸

جدول ۶۳ تعداد شرکت‌های تعاونی شهری غیرکارگری بر حسب نوع فعالیت در شهرستان‌های استان سال ۱۳۶۶

منابع دستی	تهیه و توزیع	اعتبار شهری	مسکن	مصرف	جمع	شهرستان
۳	۵۹	۱	۲۸	۵۹	۱۶۰	کل استان
۰	۱	۰	۲	۲	۵	آشتیان
۱	۲۲	۰	۲۲	۲۷	۸۲	اراک
۰	۶	۰	۱	۳	۱۰	نفرس
۰	۱۱	۰	۲	۵	۱۹	خمین
۱	۳	۱	۰	۵	۱۰	نلیجان
۱	۷	۰	۲	۲	۱۲	ساوه
۰	۲	۰	۱	۳	۶	سریند
۰	۷	۰	۳	۲	۱۲	محلات

ماخذ: مدیریت تعاون شهری استان

جدول ۶۴ میزان سرمایه شرکت‌های تعاونی شهری غیرکارگری بر حسب نوع فعالیت در شهرستان‌های استان ۱۳۶۶ (ریال)

منابع دستی	تهیه و توزیع	اعتبار شهری	مسکن	مصرف	جمع	شهرستان
۶۷۳۰۰۰۰	۹۹۹۶۲۶۰۰۰	۷۲۹۴۰۰۰	۲۸۹۰۸۲۹۲	۲۲۵۲۸۹۲۶۰	۱۳۷۷۹۶۷۵۵۲	کل استان
۰	۵۲۳۰۰۰۰	۰	۳۸۵۰۰۰	۵۲۶۵۳۲۲۶	۶۰۴۶۸۲۲۶	آشتیان
۲۴۵۰۰۰۰	۶۹۸۵۶۸۰۰۰	۰	۹۸۹۶۲۹۲	۱۵۳۵۸۲۲۶۰	۸۶۶۲۹۶۷۵۲	اراک
۰	۱۱۶۶۶۰۰۰۰	۰	۲۵۵۰۰۰۰	۱۴۰۷۷۳۰۰	۱۳۳۲۸۷۳۰۰	نفرس
۰	۲۷۸۵۶۰۰۰	۰	۲۱۴۰۰۰۰	۲۹۰۱۵۵۰۰	۶۱۰۱۱۵۰۰	خمین
۷۲۰۰۰۰	۱۷۲۲۵۰۰۰	۷۲۹۴۰۰۰	۰	۲۷۲۶۰۱۰۵	۵۲۵۱۹۱۰۵	نلیجان
۱۵۶۰۰۰۰	۵۸۴۸۱۰۰۰	۰	۲۲۶۱۰۰۰	۱۵۲۲۲۶۰۰	۷۸۷۲۵۶۰۰	ساوه
۰	۲۸۶۵۶۰۰۰	۰	۳۱۰۰۰	۱۹۵۵۹۰۰۰	۲۸۲۲۶۰۰۰	سریند
۰	۲۶۷۵۰۰۰۰	۰	۸۶۴۵۰۰۰	۲۱۷۹۸۰۲۹	۷۷۱۹۳۰۲۹	محلات

ماخذ: مدیریت تعاون شهری استان / ع

جدول ۶۵ تعداد اعضا، شرکتهای تعاونی شهری غیر کارگری بر حسب نوع فعالیت در شهرستانهای استان : ۱۳۶۶

شهرستان	جمع	مصرف	مسکن	اعتبار شهری تهیه و توزیع	منابع دستی
کل استان	۶۵۲۸۲	۵۳۶۲۱	۲۳۳۱	۱۱۸	۶۹۲
آختیان	۱۱۱۹	۱۰۱۵	۶۹	۰	۳۵
اراک	۲۱۰۳۷	۳۳۷۹۰	۲۴۱۵	۰	۲۲۵
تفرش	۲۷۷۹	۲۵۴۷	۵۱	۰	۱۸۱
خمین	۶۷۰۲	۵۱۴۲	۲۴۳	۰	۱۱۱۷
دلیجان	۳۷۸۶	۳۴۱۴	۰	۱۱۸	۱۸۲
ساوه	۳۹۵۹	۲۳۷۵	۹۷۱	۰	۲۳۸
سربند	۳۵۷۱	۳۴۳۸	۳۱	۰	۱۱۲
محلات	۲۵۲۹	۱۹۳۰	۲۵۱	۰	۳۴۸

ماخذ : مدیریت تعاون شهری استان .

جدول ۶۶ تعداد شرکتهای تعاونی کارگری بر حسب نوع فعالیت در شهرستانهای استان : ۱۳۶۶

شهرستان	جمع	مصرف	اعتبار	مسکن	تولید
کل استان	۱۳۵	۸۲	۱	۵۲	۰
آختیان	۰	۰	۰	۰	۰
اراک	۶۶	۲۹	۱	۳۶	۰
تفرش	۱	۱	۰	۰	۰
خمین	۷	۵	۰	۲	۰
دلیجان	۵	۵	۰	۰	۰
ساوه	۲۸	۳۵	۰	۱۲	۰
سربند	۲	۲	۰	۱	۰
محلات	۴	۲	۰	۰	۰

ماخذ : اداره کل کار و امور اجتماعی استان - م/

جدول ۶۷ مقایسه تعداد شرکتهای دریافت کننده و پرداخت کننده وام در پایان سال ۱۳۶۶

سخت ترسد تصفه شده و دریافت شده		تصفیه کننده وام		دریافت کننده وام		شرکت فعالیت
مبلغ وام	تعداد	مبلغ وام	تعداد	مبلغ وام	تعداد	
۲/۰۸	۱۰/۱۰	۴۰۹۵۸۱۹۹	۱۰	۱۹۶۷۷۸۰۱۷۳	۹۹	کل استان
۰/۶۴	۱/۷۵	۷۰۶۲۵۰۲	۱	۱۰۹۸۱۶۷۰۸۹	۵۷	کشاورزی و دامداری
۱/۵۷	۲/۰۰	۹۱۱۲۹۵۴	۱	۵۷۹۱۸۲۵۰۲	۲۵	صنعت
۶/۲۳	۴۳/۷۵	۱۷۶۶۲۳۳۴۸	۷	۲۸۳۳۱۰۱۹۰	۱۶	عمران و خدمات
۱۰۰	۱۰۰	۷۱۱۸۳۹۰	۱	۷۱۱۸۳۹۰	۱	معین

ماخذ: مرکز گسترش

جدول ۶۸ تعداد و مبلغ وامهای تسطی نشده راکد و معوق شرکتهای تعاونی استان بتفکیک فعالیت در پایان ۶۶

معوق		راکد		تسطی نشده		شرح وام فعالیت
مبلغ	تعداد	مبلغ	تعداد	مبلغ	تعداد	
۲۷۸۹۵۲۷۷۷	۱۰۶۳	۱۵۸۷۰۰۰	۳	۱۷۱۵۹۶۰۴۰	۱۰	کل استان
۱۹۷۹۰۷۲۳۶	۷۰۵	۹۸۷۰۰۰	۲	۸۳۶۵۷۱۴۰	۶	کشاورزی و دامداری
۵۲۷۸۷۱۷۱	۲۵۶	.	.	۷۰۹۳۸۹۰۰	۳	صنعت
۲۸۲۶۰۱۷۰	۱۰۲	۶۰۰۰۰۰	۱	۱۷۰۰۰۰۰۰	۱	عمران و خدمات
.	.	.	.	.	.	معین

ماخذ: مرکز گسترش/ع

جدول ۶۹ میزان سرمایه شرکت‌های تعاونی کارگری بر حسب نوع فعالیت در شهرستان‌های استان : ۱۳۶۶

شهرستان	جمع	مصرف	اعتبار	مسکن	تولید
کل استان	۲۰۲۸۲۰	۲۷۷۵۹۰	۶۶	۲۷۱۶۴	.
آشتیان	.	.	.	.	.
اراک	۲۸۲۶۲۵	۳۵۶۰۰۰	۶۶	۲۶۵۷۹	.
تفرش	۱۱۹۰	۱۱۹۰	.	.	.
خمین	۱۱۰۲۶	۱۰۵۴۵	.	۵۰۱	.
ملیجان	۱۱۰۷	۱۱۰۷	.	.	.
ساره	.	.	.	.	.
سربند	۲۷۲۲	۲۶۲۰	.	۸۲	.
محلات	۶۱۰۸	۶۱۰۸	.	.	.

ماخذ : اداره کل کار و امور اجتماعی استان .

جدول ۷۰ تعداد اعضا شرکت‌های تعاونی کارگری بر حسب نوع فعالیت در شهرستان‌های استان : ۱۳۶۶

شهرستان	جمع	مصرف	اعتبار	مسکن	تولید
کل استان	۲۸۲۷۲	۲۰۸۱۶	۳۲	۷۶۲۳	.
آشتیان	.	.	.	.	.
اراک	۲۵۰۲۷	۱۷۸۰۰	۳۲	۷۱۹۳	.
تفرش	۱۱۹	۱۱۹	.	.	.
خمین	۱۶۷۷	۱۳۳۱	.	۳۲۶	.
ملیجان	۵۷۵	۵۷۵	.	.	.
ساره	.	.	.	.	.
سربند	۲۳۹	۲۵۵	.	۸۲	.
محلات	۶۳۶	۶۳۶	.	.	.

ماخذ : اداره کل کار و امور اجتماعی استان .

شماره ۱۳۶۶

جدول ۷۱ شرکت‌های تعاونی روستایی شهرستانهای استان :

شهرستان	تعداد	اعضا ( نفر )	سرمایه ( هزار ریال )	وام پرداختی		مانده بدهی ( هزار ریال )	نمبره قانونی ( هزار ریال )
				تعداد	مبلغ ( هزار ریال )		
کل استان	۹۵	۱۱۲۲۵۹	۱۷۰۲۸۲۹	۳۷۷۲۷	۳۵۰۶۲۶۸	۴۰۲۶۹۲۰	۲۸۶۶۵۲
آشتیان	۲۶	۲۸۵۶۲	۷۵۲۵۸۰	۱۲۹۵۱	۱۲۲۸۹۲۰	۱۸۶۰۲۰۲	۱۵۸۲۱۲
اراک	۶	۲۱۵۹	۲۶۲۸۷	۱۰۱۵	۹۸۵۵۰	۹۹۹۱۰	۱۱۲۹۱
تفرش	۱۲	۱۵۱۰۵	۲۰۶۲۹۲	۵۷۲۰	۳۸۰۸۸۲	۴۰۳۳۸۰	۲۲۷۸۲
دلیجان	۱۲	۱۲۸۹۰	۲۲۵۱۷۱	۵۹۲۶	۶۰۶۷۹۰	۵۹۶۱۷۰	۶۲۲۰۹
ساره	۱۶	۲۰۱۱۲	۳۲۶۴۸	۷۵۶۲	۷۸۴۱۱۵	۸۸۵۶۶۲	۸۰۲۶۹
سربند	۱۱	۱۱۵۲۸	۱۰۲۸۲۷	۲۵۵۲	۱۸۶۹۹۰	۱۹۱۶۰۲	۲۱۵۹۰
محلان							

ماخذ : سازمان تعاون روستایی استان - م

سال ۱۳۶۶

جدول ۷۲ موقوفات شهرستانهای استان :

شهرستان	تعداد موقوفات			
	مزروعی متصرفی	مزروعی غیر متصرفی	مستقل متصرفی	مستقل غیر متصرفی
کل استان	۱۷۹۳	۲۸۲۲	۱۸۲۷	۶۴۴
آشتیان	۱۵۸	۲۰۹	۲۱۳	۲۸
اراک	۷۲۰	۹۲۶	۸۲۹	۳۹۱
تفرش	۲۲۷	۳۹۱	۱۲۷	۹
خمین	۹۶	۱۸۱	۲۵	۲۰
دلیجان	۰	۰	۰	۰
ساره	۲۷۲	۲۷۲	۲۷۶	۱۵۶
سربند	۰	۰	۰	۰
محلان	۲۹۸	۶۵۲	۱۰۷	۴۰

ماخذ : اداره کل اوقاف استان -

سال ۱۳۶۶

جدول ۲۳ تعداد حجاج و دیگر زوار خارج از کشور شهرستانهای استان

شهرستان	جمع کل	حج تمتع			حج عمره			سایر	
		جمع	مرد	زن	جمع	مرد	زن	جمع	مرد
کل استان	۲۰۱۹	۲۳۲۸	۱۰۷۸	۱۲۵۰	۲۲	۲۳	۱۹	۶۴۹	۳۰۴
آشتیان	۲۶	۲۶	۲۰	۱۶	۰	۰	۰	۰	۰
اراک	۱۶۹۹	۱۳۰۰	۵۷۷	۷۲۳	۰	۰	۰	۳۹۹	۱۹۱
تفرش	۱۲۲	۸۲	۴۰	۲۲	۰	۰	۰	۲۸	۱۶
خمین	۲۴۰	۲۹۶	۱۲۷	۱۴۹	۰	۰	۰	۲۲	۲۲
دلیجان	۱۴۰	۹۸	۴۰	۵۸	۲۲	۲۳	۱۹	۰	۰
ساره	۴۵۸	۲۲۰	۱۵۰	۱۷۰	۰	۰	۰	۱۳۸	۶۳
سربند	۳۲	۳۲	۲۰	۱۲	۰	۰	۰	۰	۰
محلات	۱۹۲	۱۶۲	۸۴	۷۸	۰	۰	۰	۲۰	۱۲

ماخذ : سازمان حج و زیارت و امور خیریه -

(ریال)

جدول ۲۴ هزینه های امور خیریه و اوقاف شهرستانهای استان : ۱۳۶۶

شهرستان	جمع	عمرانی	اجتماعی	بهداشتی	منهژی
کل استان	۲۵۱۲۳۸۴۲	۲۲۶۷۹۹۹	۲۶۲۷۵۹۵	۶۶۸۶۵۸	۱۷۳۷۸۶۱۲
آشتیان	۲۰۷۶۷۸۷	۴۸۹۱۱۸	۷۰۱۰۷۵	۰	۸۸۶۵۹۲
اراک	۱۲۳۲۰۱۸۲	۱۸۰۰۳۲۶	۰	۶۵۰۰۰	۱۰۲۵۲۸۳۸
تفرش	۱۵۶۸۷۰۱	۳۷۸۸۶۱	۰	۰	۱۱۸۹۸۴۰
خمین	۱۰۵۲۹۶۰	۰	۰	۰	۱۰۵۲۹۶۰
دلیجان	۰	۰	۰	۰	۰
ساره	۲۸۱۵۸۶۵	۱۱۲۹۷۰۰	۲۹۶۲۳۰	۰	۱۳۸۹۹۲۵
سربند	۰	۰	۰	۰	۰
محلات	۵۳۰۶۳۶۷	۶۶۹۹۷۲	۱۶۳۰۳۰۰	۶۰۳۶۵۸	۲۲۰۲۲۲۵

ماخذ : اداره کل اوقاف استان - م/ع

دنباله جدول هزینه امور خیریه

سال ۱۳۶۶

شهرستان	کمک انجام شده		
	برورسگاهها	محلین	طلاب و مدرینین
کل استان	۲۱۴۰۲۹۵	۰	۶۵۲۸۰۰
آشتیان	۲۱۲۰۲۹۵	۰	۰
اراک	۰	۰	۶۵۲۸۰۰
تفرش	۰	۰	۰
خمین	۰	۰	۰
دلیجان	۰	۰	۰
ساره	۰	۰	۰
سربند	۰	۰	۰
محلان	۲۰۰۰۰	۰	۰
بقاع متبرکه			۲۲۲۰۰۰

ماخذ : اداره کل اوقاف استان .

جدول ۷۵ موزه ها و کتابخانه های عمومی شهرستانهای استان

سال ۱۳۶۶

شهرستان	موزه	کتابخانه عمومی		
		تعداد	کتاب موجود	اعضا (متر)
کل استان	۰	۹	۶۰۲۲۹	۷۹۸۱
آشتیان	۰	۱	۵۰۹۲	۶۷۲
اراک	۰	۱	۱۶۲۷۲	۲۲۲
تفرش	۰	۱	۰	۰
خمین	۰	۱	۶۲۳۰	۲۰۶
دلیجان	۰	۱	۱۱۶۹۶	۱۷۲۱
ساره	۰	۳	۱۲۶۲۱	۲۶۹۲
سربند	۰	۰	۰	۰
محلان	۰	۱	۸۲۹۲	۲۰۵۲
کتابخانه های کوچکان (باب)				

ماخذ : اداره کل ارشاد اسلامی استان / م



جدول ۲۶ پرونده‌های مطروحه در دادسراهای عمومی امور کیفری (اجرای احکام) استان سال ۱۳۶۶

حوزه قضائی	موجودی	وارده	مختومه	مانده
کل استان	۱۲۶۷	۵۸۹۶	۵۸۷۲	۱۱۱۲
آشتیان	.	.	.	.
اراک	۵۱۲	۲۱۲۲	۲۱۷۱	۲۷۷
تفرش	۲۷	۹۶	۱۱۲	۲۰
خمین	۱۲۱	۲۱۸	۲۸۰	۷۹
دلیجان	.	.	.	.
ساره	۲۵۸	۱۲۲۶	۱۲۱۱	۲۰۵
سربند	۱۲	۱۵	۲۱	۶
محلّات	۲۰۵	۶۸۷	۶۷۶	۲۱۶

ماخذ: دفتر تشکیلات و بودجه و آمار دادگستری جمهوری اسلامی ایران

جدول ۲۷ مراجع قضائی شهرستانهای استان سال ۱۳۶۶

شهرستان	جمع	دادگاه حقوقی	دادگاه صلح	دادگاه مدنی خاص	دادگاه کیفری ۱	دادگاه کیفری ۲	بازرسی	دادگاه صلح
کل استان	۲۷	۵	۲	۲	۲	۶	۵	۲
آشتیان	.	.	.	.	.	.	.	.
اراک	۱۱	۲	۲	۱	۲	۲	۲	.
تفرش	۱	.	.	.	.	.	.	۱
خمین	۲	۱	.	.	.	۱	۱	۱
دلیجان	.	.	.	.	.	.	.	.
ساره	۷	۱	۱	۱	.	۲	۱	۱
سربند	۱	.	.	.	.	.	.	۱
محلّات	۳	۱	.	.	.	۱	۱	.

ماخذ: دفتر تشکیلات و بودجه و آمار دادگستری جمهوری اسلامی ایران/ع

سال ۱۳۶۶

جدول ۷۸ پرونده های مطروحه در دادگاههای حقوقی در مستقل استان \*

حوزه قضائی	موجودی	وارده	مختومه	مانده
کل استان	۲۰۵	۱۰۰۲	۹۲۵	۲۶۲
اراک	.	.	.	.
تفرش	۱۰۱	۲۶۸	۲۸۷	۸۲
خمین	.	.	.	.
دلیجان	.	.	.	.
ساره	.	.	.	.
زرنج	۲۹	۱۸۱	۱۵۲	۵۶
سربند (مازند)	۷۵	۵۵۲	۵۰۲	۱۲۲
محلات	.	.	.	.

ماخذ : دفتر تشکيلات بوجه و آمار دادگستری جمهوری اسلامی ایران

سال ۱۳۶۶

جدول ۷۹ پرونده های مطروحه در دادگاههای عمومی کیفری ۱ استان \*

حوزه قضائی	موجودی	وارده	مختومه	مانده
کل استان	۹۰۹	۵۶۹	۶۵۹	۸۱۹
اراک	۹۰۹	۵۶۹	۶۵۹	۸۱۹
تفرش	.	.	.	.
خمین	.	.	.	.
دلیجان	.	.	.	.
ساره	.	.	.	.
زرنج	.	.	.	.
سربند	.	.	.	.
محلات	.	.	.	.

ماخذ : دفتر تشکيلات بوجه و آمار دادگستری جمهوری اسلامی ایران / م

سال ۱۳۶۶

جدول ۸۰. پرونده‌های مطروحه نردانسر اهای عمومی امور محجورین استان

مانده	مختومه	وارد	موجودی	حوزه قضایی
۲۷۰۲	۱۲۹	۵۱۷	۲۳۶۱	کل استان
.	.	.	.	آشتیان
۲۲۸۶	۶۰	۲۸۲	۲۰۶۲	اراک
.	.	.	.	تفرش
۲۸۶	۲۱	۶۲	۲۲۲	خمین
.	.	.	.	ملیجان
۱۶۹۹	.	۱۰۹	۱۵۹۰	ساره
.	.	.	.	سربند
۲۳۱	۲۸	۶۱	۲۶۵	محلان

ماخذ: دفتر تشکیلات و بودجه و آمار دانگستری جمهوری اسلامی ایران

سال ۱۳۶۶

جدول ۸۱. پرونده‌های مطروحه نردانگاه‌های عمومی کیفری استان

مانده	مختومه	وارد	موجودی	حوزه قضایی
۲۷۲۹	۱۰۲۶۲	۱۰۲۸۷	۲۶۷۹	کل استان
.	.	.	.	آشتیان
۲۵۱۸	۲۶۰۲	۵۰۰۲	۳۲۸۲	اراک
.	-	-	-	تفرش
۱۵۰	۱۸۲۲	۱۶۷۹	۲۹۵	خمین
.	-	-	-	ملیجان
۹۸۹	۲۳۲۱	۲۳۶۸	۸۶۲	ساره
.	-	-	-	سربند
۸۲	۱۲۹۵	۱۳۳۸	۲۳۹	محلان

ماخذ: دفتر تشکیلات و بودجه و آمار دانگستری جمهوری اسلامی ایران / ۴

سال ۱۳۶۶

جدول ۸۲ پرونده‌های مطروحه مردانگامهای عمومی حقوقی نواستان

حوزه قضائی	موجودی	وارد	مختومه	مانده
کل استان	۸۱۱	۲۷۵۸	۲۲۶۹	۱۳۰۰
اراک	۵۲۲	۱۸۵۲	۱۲۸۹	۹۰۷
تفرش	-	-	-	-
خمین	-	-	-	-
دلیجان	-	-	-	-
ساره	۲۶۹	۹۰۲	۷۸۰	۳۹۲
زرنه	-	-	-	-
سربند	-	-	-	-
محلات	-	-	-	-

ماخذ: دفتر تشکیلات و بودجه و آمار دادگستری جمهوری اسلامی ایران

سال ۱۳۶۶

جدول ۸۳ پرونده‌های مطروحه مردانگامهای عمومی (مدنی خاص) استان

حوزه قضائی	موجودی	وارد	مختومه	مانده
کل استان	۳۷۷	۱۶۸۶	۱۲۱۸	۵۲۱
اراک	۲۵۰	۱۲۸۸	۱۱۲۱	۳۹۲
تفرش	.	.	.	.
خمین	.	.	.	.
دلیجان	.	.	.	.
ساره	۱۲۷	۲۹۸	۲۸۷	۱۲۸
زرنه	.	.	.	.
سربند	.	.	.	.
محلات	.	.	.	.

ماخذ: دفتر تشکیلات و بودجه و آمار دادگستری جمهوری اسلامی ایران/ع

سال ۱۳۶۶

جدول ۸۴ پروندههای مطروحه در دانشگاههای عمومی حقوقی استان

حوزه قضایی	موجودی	وارده	مختومه	مانده
کل استان	۱۹۸۶	۲۳۲۵	۲۰۹۸	۲۱۶۲
آشتیان	.	.	.	.
اراک	۸۰۲	۸۵۲	۷۱۲	۹۲۲
تفرش	.	.	.	.
خمین	۲۶۲	۵۲۱	۲۹۲	۲۹۲
دلیجان	.	.	.	.
ساره	۲۶۰	۲۸۲	۲۱۲	۲۲۹
سربند	.	.	.	.
محلات	۵۵۹	۶۸۹	۶۸۰	۲۹۷

ماخذ - دفتر تشکیلات و بودجه و آمار دانشگاهستری جمهوری اسلامی ایران

سال ۱۳۶۶

جدول ۸۵ پروندههای مطروحه در اسراهای عمومی امور کیفری استان

حوزه قضایی	موجودی	وارده	مختومه	مانده
کل استان	۱۸۲۰	۲۱۱۰۷	۲۰۶۲۰	۲۶۲۰
آشتیان	.	.	.	.
اراک	۶۵۰	۸۷۲۷	۸۹۲۶	۲۲۱
تفرش	۶۹	۷۱۸	۷۲۲	۲۵
خمین	۲۰۷	۲۱۸۲	۲۱۵۶	۲۲۵
دلیجان	.	.	.	.
ساره	۲۲۲	۵۲۲۹	۴۵۹۷	۲۵۲۵
سربند	۶۵	۱۵۶۸	۱۵۶۶	۶۷
محلات	۲۹۵	۲۲۷۱	۲۶۲۲	۲۹۷

ماخذ - دفتر تشکیلات و بودجه و آمار دانشگاهستری جمهوری اسلامی ایران /

جدول ۸۶. آمار تعدادات در حوزه استحفاظی شهرهای استان

سال ۱۳۶۶ (نفر - تعداد)

شهرستان	جمع	فوت	جرح	خسارت
کل استان	۱۴۰۲	۱۰	۲۹۶	۹۹۶
آشتیان	۰	۰	۰	۰
اراک	۱۰۶۳	۱	۲۱۳	۸۴۹
تفرش	۲۳	۳	۲۴	۶
خمین	۶۹	۲	۲۷	۴۰
ملیجان	۴	۰	۲	۲
ساره	۱۵۹	۴	۱۱۳	۲۲
سربند	۰	۰	۰	۰
محلات	۷۲	۰	۱۷	۵۷

ماخذ: شهرهای استان.

جدول ۸۷. تعداد وسایط نقلیه عمومی شهری موجود بر مبنای نوع در شهرهای استان

سال ۱۳۶۶ (مستگاه)

شهرستان	تاکسی	تاکسی ویژه	مینی بوس	اتوبوس
کل استان	۴۶۱	۰	۲۲۷	۵۶
آشتیان	۵	۰	۰	۰
اراک	۲۲۰	۰	۲۲۷	۵۶
تفرش	۲۰	۰	۰	۰
خمین	۵۶	۰	۰	۰
ملیجان	۲۰	۰	۰	۰
ساره	۸۲	۰	۰	۰
سربند	۷	۰	۰	۰
محلات	۵۰	۰	۰	۰

ماخذ: اداره راهنمایی و رانندگی استان / ع

جدول ۸۸ آمار تصادفات در حوزه استحفاظی پلیس راه استان در سال ۱۳۶۶

(فقره)

ماه	پاسگاه ارالد - خمین				پاسگاه ارالد - توره			
	خسارت	جرح	فوت	جمع	خسارت	جرح	فوت	جمع
کل سال	۱۶۷	۱۱۳	۲۵	۳۰۵	۹۶	۹۲	۱۰	۱۹۸
فروردین	۱۲	۱۳	۲	۲۷	۷	۶	۰	۱۳
اردیبهشت	۱۶	۱۱	۲	۲۹	۴	۶	۰	۱۰
خرداد	۱۱	۹	۲	۲۲	۱۱	۱۳	۰	۲۴
تیر	۷	۱۶	۳	۲۶	۵	۶	۱	۱۲
مرداد	۶	۱۱	۲	۲۰	۳	۹	۲	۱۴
شهریور	۱۲	۹	۳	۲۴	۷	۸	۲	۱۷
مهر	۱۰	۸	۲	۲۰	۹	۱۱	۱	۲۱
آبان	۷	۶	۱	۱۴	۹	۷	۱	۱۷
آذر	۱۹	۲	۱	۲۲	۱۰	۵	۰	۱۵
دی	۲۹	۱۶	۰	۴۵	۱۱	۲	۰	۱۵
بهمن	۱۹	۱	۱	۲۱	۱۲	۹	۲	۲۵
اسفند	۱۵	۱۱	۱	۲۷	۶	۸	۱	۱۵

دنباله جدول آمار تصادفات ...

ماه	پاسگاه ساوه - همدان				پاسگاه دلیجان			
	خسارت	جرح	فوت	جمع	خسارت	جرح	فوت	جمع
کل سال	۷۱	۷۲	۱۸	۱۶۱	۱۱۵	۱۱۸	۲۹	۲۶۲
فروردین	۴	۲	۲	۸	۱۰	۸	۳	۲۱
اردیبهشت	۶	۲	۰	۸	۵	۱۶	۴	۲۵
خرداد	۱۱	۲	۱	۱۴	۸	۹	۱	۱۸
تیر	۳	۱۰	۰	۱۳	۹	۱۲	۵	۲۶
مرداد	۹	۱۱	۲	۲۲	۱۰	۱۲	۳	۲۵
شهریور	۶	۷	۲	۱۵	۹	۱۳	۶	۲۸
مهر	۶	۲	۱	۹	۷	۷	۲	۱۶
آبان	۵	۸	۱	۱۴	۴	۱۰	۰	۱۴
آذر	۴	۶	۲	۱۲	۱۳	۷	۲	۲۲
دی	۶	۷	۳	۱۶	۶	۸	۱	۱۵
بهمن	۵	۲	۱	۸	۲۱	۷	۱	۲۹
اسفند	۶	۷	۱	۱۴	۱۲	۹	۱	۲۲

ماخذ: پلیس راه استان / م

جدول ۸۹ فروش انواع کود شیمیائی در استان

سال ۱۳۶۶  
(کیلو)

سال	جمع	اوره	نیترات آمونیم ٪۲۶	سولفات آمونیم	فسفات آمونیم
۱۳۶۳	۲۲۶۹۶۰۰۲	۱۹۵۱۳۲۵۲	۰	۰	۲۳۱۸۲۵۵۰
۱۳۶۴	۲۶۲۲۷۷۸۹	۲۴۴۷۷۲۵۰	۰	۰	۲۱۸۷-۲۳۹
۱۳۶۵	۳۷۷۲۵۱۰۰	۱۹۶۲۵۶۰۰	۲۲۵۰۰۰	۳۶۲۵۵۰	۱۷۳۸۱۹۵۰
۱۳۶۶	۵۷۷۰۷۸۲۱	۲۳۱۶۲۹۰۹	۲۲۰۳۰۰۰	۱۲۳۴۵۰	۲۷۲۱۷۲۷۲

ماخذ: تعاون روستائی استان مرکزی.

ماشینهای عمده وسایر ادوات کشاورزی فروخته شده توسط نمایندگی بنگاه توسعه ماشینهای کشاورزی  
جدول ۹۰ در استان: ۱۳۶۶ (بنگاه)

سال	تراکتور	کامپون	کاو آمون	پمپ	تیلر	کوبش	پاش انواع بنر	پاش انواع سم	تولر	مولودر	تجه	سنگ	تجه	سنگ	علف چین
۱۳۶۳	۸۲۹	۱۶	۸۷۳	۱۳۵	۰	۵۷	۶۱	۰	۲۲۲	۱۲	۵۹۹	۰	۰	۰	
۱۳۶۴	۶۲۸	۱۱	۴۸۱	۸۶	۱۰۰	۱۲۰	۲۰	۳۵۰۰	۸۹	۸	۸۸	۲۰	۰	۰	
۱۳۶۵	۲۱۲	۱۰	۱۱۲۶	۱۵۲	۰	۰	۰	۰	۲۰۱	۹	۹۳	۰	۰	۰	
۱۳۶۶	۳۰	۰	۱۳۲	۲۳	۴	۰	۰	۰	۴	۵	۳۰	۱۲	۰	۰	

ماخذ: بنگاه توسعه ماشینهای کشاورزی استان.

جدول ۹۱ عملیات انجام شده در زمینه آبخیزداری در استان

سال ۱۳۶۶

شهرستان	جاده سازی (کیلومتر)	جمع آوری بنر (کیلوگرم)	کانال کشی (متر)	چهر سازی (متر)	فرق مناطق (هکتار)
کل استان	۰	۱۶۰۰۰	۰	۰	۰
آشتیان	۰	۰	۰	۰	۰
اراک	۰	۱۰۰۰۰	۰	۰	۰
تفرش	۰	۰	۰	۰	۰
خمین	۰	۰	۰	۰	۰
ملیجان	۰	۰	۰	۰	۰
ساره	۰	۶۰۰۰	۰	۰	۰
سربند	۰	۰	۰	۰	۰
محلات	۰	۰	۰	۰	۰

ماخذ: سرچنگلداری استان / م



سال ۱۳۶۶

دنباله جدول اقدامات انجام شده در زمینه آبخیزداری در استان

شهرستان	بانکت سازی (مترمکعب)	سدخشکه چین (مترمکعب)	تراش بندی (هکتار)	نپالکاری (هکتار)	بفرایش (هکتار)
کل استان	۲	۰	۲۵	۰	۰
آشتیان	۰	۰	۰	۰	۰
اراک	۲	۰	۲۰	۰	۰
تفرش	۰	۰	۰	۰	۰
خمین	۰	۰	۱۵	۰	۰
دلیجان	۰	۰	۰	۰	۰
ساره	۱	۰	۰	۰	۰
سربند	۱	۰	۱۰	۰	۰
محلان	۰	۰	۰	۰	۰

ماخذ: سرچنگلداری استان

سال ۱۳۶۶

جدول ۹۲ مساحت و ظرفیت مراتع و تعداد پروانه‌های مادره برای چراندراستان

سال	مساحت مراتع باز دیده شده (هکتار)	ظرفیت چرایی بر حسب تعداد دام (راس)	تعداد پروانه مادره
۱۳۶۲	۰	۰	۰
۱۳۶۴	۳۱۸۰۱۹	۱۰۵۲۲	۱۰۲
۱۳۶۵	۱۱۷۶۲۴	۲۱۹۰۰	۱۲۲
۱۳۶۶	۱۸۷۰۲۷	۲۲۵۸۰	۵۷

ماخذ: سرچنگلداری استان

سال ۱۳۶۶

جدول ۹۳ مساحت جنگلکاری، نپالستان و طرحهای جنگلداری استان

سال	مساحت جنگلکاریها (هکتار)	مساحت نپالستانهای احداث شده (هکتار)	طرح جنگلداری (مانه زاد و شاخه زاد)		
			تعداد	مساحت (هکتار)	برداشت سالانه (مترمکعب)
۱۳۶۲	۷۰	۹۰	۰	۰	۰
۱۳۶۴	۹۵	۱۳	۰	۰	۰
۱۳۶۵	۷۰	۲۰	۰	۰	۰
۱۳۶۶	۲۵۰	۱۰۰	۰	۰	۰

ماخذ: سرچنگلداری استان / ع

جدول ۹۲ تعداد وام و مبلغ وامهای پرداختی و وصولی بانک کشاورزی استان سال ۱۳۶۶

سال	تعداد وامهای پرداختی ( فقره )	مبلغ وام ( میلیون ریال )	مبلغ وصولی وام ( میلیون ریال )
۱۳۶۳	۱۲۳۷۸	۷۱۰۲	۹۰۸۲
۱۳۶۴	۲۵۰۲۳	۹۲۷۹	۸۲۵۵
۱۳۶۵	۲۰۲۶۲	۹۰۲۳	۸۸۹۷
۱۳۶۶	۲۰۸۰۲	۱۰۲۷۲	۱۱۰۵۱

ماخذ : بانک کشاورزی استان

جدول ۹۵ مبلغ وامهای پرداختی بانک کشاورزی استان ب تفکیک نحوه مصرف در استان سال ۱۳۶۶ ( میلیون ریال )

سال	مصارف جاری کشاورزی	امور آبپاشی قنوت و عملیات چاه	امور آبپاشی	مبوه و چای	احداث باغ	روشنایی	تاسیسات عمومی	ساختن بناها و	دامپروری	دامداری و	پرورش طیور	خرید اکتور	صنایع دستی	امور قالیچه‌بافی	سایر مصارف
۱۳۶۳	۲۲۲۴	۵۶۵	۳۷۷	۲۲۸	۱۹۱۳	۱۹۳	۲۴۱	۱۸۱	۳۳۱۳						
۱۳۶۴	۲۰۱۸	۵۴۲	۲۰۵	۲۲۴	۵۰۳	۱۰۶	۱۲۰۰	۲۵	۳۴۷						
۱۳۶۵	۲۵۲۷	۸۵۹	۱۲۹	۲۶۲	۱۳۳۸	۱	۸۷۴	۱۹	۲۷۲۳						
۱۳۶۶	۳۰۵۱	۰	۲۵	۰	۲۲۵۱	۱۷۳	۰	۲۰	۲۹۵۳						

ماخذ : بانک کشاورزی استان /ع

(واحد : راس)

جدول ۹۶ تعداد دامهای نمج شده در حوزه عمل شهرداریهای استان : ۱۳۶۶

شماره (نفر)	گاو میش و بچه گاو میش	گاو و گوساله	بز و بزغاله	گوسفند و بره	شهرداری
۱	۰	۲۰۹۴۹	۲۹۵۲۲	۱۰۰۶۷۱	استان مرکزی
۰		۱۲۲	۱۵	۸۰۱	شهرستان آشتیان
۰		۱۲۲	۱۵	۸۰۱	آشتیان
۰		۱۰۲۶۷	۲۲۰۲۱	۵۲۵۸۸	شهرستان اراک
۰		۱۰۲۶۷	۲۲۰۲۱	۵۲۵۸۸	اراک
۰		۵۲۲	۲۰۹	۲۲۹۹	شهرستان تفرش
۰		۵۲۲	۲۰۹	۲۲۹۹	تفرش
۰		۱۶۶۵	۲۲۵۰	۹۲۵۵	شهرستان خمین
۰		۱۶۶۵	۲۲۵۰	۹۲۵۵	خمین
۰		۱۲۲۲	۶۶۰	۵۱۴۵	شهرستان ملیحجان
۰		۱۲۶۲	۱۹۱	۲۱۰۲	ملیحجان
۰		۶۱	۲۶۹	۱۰۲۲	نراق
۱		۵۲۷۲	۲۱۵۰	۱۷۹۳۵	شهرستان ساوه
۱		۵۰۳۶	۲۰۲۲	۱۱۹۱۵	ساوه
۰		۲۹	۵۲۲	۱۵۲۰	زاویه
۰		۱۰۱	۰	۱۸۰۵	غرق آباد
۰		۱۰۷	۵۹۵	۲۶۹۵	مامونیه
۰		۱۰۹۲	۶۲	۲۲۷۰	شهرستان سربند
۰		۸۲۲	۶۰	۸۵۲	شازند
۰		۲۶۰	۲	۱۲۱۶	آستانه
۰		۲۲۹	۸۲۷	۹۲۷۸	شهرستان محلات
۰		۲۲۹	۸۲۷	۹۲۷۸	محلات

ماخذ : سازمان برنامه و بودجه استان - م

جدول ۹۷ دامهای نهب شده در حوزه عمل شهرداریهای استان بر حسب ماه

سال ۱۳۶۶  
واحد: ری

ماه	گوسفند و بره	بز و بزغاله	گاو و گوساله	گاو میش و بچه گاو میش	شتر (نفر)
جمع سال	۱۰۰۶۷۱	۳۹۵۲۲	۲۰۹۲۹	.	۱
بهار	۲۷۱۹۸	۵۳۲۹	۴۸۵۶	.	.
فروردین	۱۱۳۲۰	۲۰۲	۱۵۲۳	.	.
اردیبهشت	۷۷۵۸	۵۶۷	۱۵۶۸	.	.
خرداد	۸۱۰۱	۳۳۷۸	۱۷۶۵	.	.
تابستان	۲۱۰۰۵	۱۶۵۰۶	۵۷۱۲	.	.
تیر	۶۹۲۸	۵۳۶۸	۱۸۹۷	.	.
مرداد	۶۸۸۱	۲۸۱۲	۱۸۱۶	.	.
شهریور	۷۱۹۶	۶۲۲۲	۱۹۹۹	.	.
پائیز	۲۲۲۹۳	۱۲۸۹۱	۵۱۶۹	.	.
مهر	۷۶۶۲	۶۲۳۳	۱۷۶۸	.	.
آبان	۸۶۳۵	۲۸۹۵	۱۸۰۰	.	.
آذر	۸۱۹۶	۲۵۵۲	۱۶۰۱	.	.
زمستان	۲۷۹۷۵	۲۷۷۸	۵۲۱۲	.	۱
دی	۹۲۲۰	۱۵۵۲	۱۷۱۰	.	.
بهمن	۸۸۲۰	۷۱۸	۱۶۶۱	.	۱
اسفند	۹۷۰۵	۵۰۶	۱۸۲۱	.	.

ماخذ: سازمان برنامه و بودجه استان

جدول ۹۸ متوسط قیمت رسمی خرده فروشی یک کیلوگرم گوشت انواع دام نهب شده در مرکز استان بتفکیک فصل : ۱۳۶۶  
واحد: ری

انواع دام	متوسط کل	بهار	تابستان	پائیز	زمستان
گوسفند و بره	۱۶۱۰	۱۲۶۷	۱۹۹۸	۱۲۸۰	۱۶۷۲
بز و بزغاله	۱۷۲۸	۱۲۶۷	۲۰۲۸	۱۳۲۵	۱۶۴۷
گاو و گوساله	۱۶۲۷	۱۲۶۷	۲۰۱۵	۱۳۷۳	۱۷۵۲
شتر و بچه شتر	.	.	.	.	.

ماخذ: سازمان برنامه و بودجه استان / م

جدول ۹۹ تعداد، وزن و میانگین وزن لاشه یک راراز انواع دام تبح شده در حوزه عمل شهرداریهای استان: سال ۱۳۶۶

سال	گوسفند و بقره		بز و بزغاله		میانگین وزن یک لاشه
	تعداد	وزن	تعداد	وزن	
۱۳۶۳	۱۴۴۷۵۶	۲۶۲۸۲۹۶	۲۶۳۳۸	۲۹۱۳۰۷	۱۳/۵۲
۱۳۶۴	۱۴۴۹۰۵	۲۹۶۳۱۹۹	۲۸۳۱۶	۷۰۹۱۲۹	۱۴/۶۹
۱۳۶۵	۹۶۶۰۰	۲۲۲۸۳۶۸/۵	۲۴۸۲۰	۳۷۲۲۵۲	۱۴/۹۹
۱۳۶۶	۱۰۰۶۷۱	۲۲۶۶۳۳۷	۳۹۵۲۴	۵۵۱۰۲۴	۱۳/۹۴

ماخذ: مرکز آمار ایران.

دنباله جدول تعداد، وزن و میانگین ... (راس، کیلوگرم)

سال	گاو گوساله		گاو میش و بچه گاو میش		شتر (نفر)		میانگین وزن یک لاشه
	تعداد	وزن	تعداد	وزن	تعداد	وزن	
۱۳۶۳	۲۴۹۱۹	۲۲۹۰۲۵۰	۷	۴۵۵	۰	۰	۰
۱۳۶۴	۲۵۱۸۰	۲۲۳۳۱۹۰	۰	۰	۰	۰	۰
۱۳۶۵	۱۸۴۶۴	۱۷۳۳۳۵۵	۰	۰	۲	۸۲۵	۲۰۶/۲۵
۱۳۶۶	۲۰۹۲۹	۱۹۷۲۲۴۷	۰	۰	۱	۳۰۰	۳۰۰

ماخذ: مرکز آمار ایران.

جدول ۱۰۰ تولید و ارزش محصولات لبنی پاستوریزه استان در سالهای مختلف (تن هزار ریال)

سال	شیر		ماست		پنیر	
	مقدار	ارزش	مقدار	ارزش	مقدار	ارزش
۱۳۶۳	۳۰۳۷/۲	۱۵۸۰۲۴	۱۲۴/۱	۸۹۴۰	۰	۰
۱۳۶۴	۲۷۷۵/۵	۱۴۰۷۵۸	۸۰	۷۵۶۶	۰	۰
۱۳۶۴	۵۸۶۶	۳۰۵۰۳۲	۱۷۵۷	۱۲۶۵۰۲	۰	۰
۱۳۶۵	۵۹۸۷	۳۱۱۳۲۲	۲۳۹۸	۱۷۲۶۵۶	۰	۰
۱۳۶۶	۹۲۳۰	۶۵۰۴۸۱	۱۳۰۵	۱۲۵۶۲۶	۰	۰

ماخذ: کارخانه شیر پاستوریزه استان / م

واحد - تن

جدول ۱-۱ توزیع قند و شکر بر حسب ماه در استان : ۶۵ - ۶۶

ماه	قند		شکر	
	۱۳۶۵	۱۳۶۶	۱۳۶۵	۱۳۶۶
جمع	۱۸۸۱۱	۱۵۲۵۲	۱۶۹۳۸	۸۷۵۸
فروردین	۱۸۶۰	۶۸۸	۱۷۱۷	۲۸۲
اردیبهشت	۱۸۳۸	۱۱۲۵	۲۳۲۹	۱۰۶۶
خرداد	۱۶۸۲	۱۳۱۲	۱۹۳۶	۶۸۶
تیر	۲۱۱۰	۱۰۵۶	۲۱۱۶	۱۰۳۴
مرداد	۱۹۱۹	۱۵۹۵	۲۰۸۷	۶۰۶
شهریور	۱۳۶۲	۱۰۲۳	۱۸۸۶	۵۲۳
مهر	۱۳۶۷	۱۱۷۲	۸۷۷	۹۶۱
آبان	۱۰۸۳	۱۳۶۳	۸۶۲	۵۵۱
آذر	۱۳۲۲	۱۸۸۰	۷۱۷	۷۲۸
دی	۲۳۱۳	۱۵۵۹	۷۹۴	۸۱۲
بهمن	۸۰۹	۱۶۵۲	۶۱۵	۷۱۲
اسفند	۱۱۲۳	۱۰۰۷	۹۸۰	۵۹۵

ماخذ : اداره کل قند و شکر استان .

سال ۱۳۶۶

جدول ۱-۲ ظرفیت و تولید قند و شکر کارخانه های قند استان مرکزی

نام کارخانه	ظرفیت (تن در شبانه روز)		تعداد روز کار در سال	تولید (تن)	
	چغندر قند	نهشکر		قند	شکر
شازند	۶۰۰	۰	۷۶	۵۴۹۴	۵۴۹۴

ماخذ : اداره کل قند و شکر استان / م

(تن ، نفر ، هزار ریال)

جدول ۱۰۲ آمار معادن در حال بهره برداری استان : سال ۱۳۶۶

مزد و حقوق پرداختی		تعداد حقوق بگیران		ماه معنی بعد از بهره برداری		مقدار کل استخراج	نوع معدن
کارکنان استخراج	کل کارکنان	کارکنان استخراج	کل کارکنان	ارزش	مقدار		
۲۷۵۲	۵۶۱۶	۴	۵	۶۰۰ ۱۰۹۱۲	۴۰ ۲۹۶۰	۴۰ ۲۹۶۰	خاکسرخ مامونیه سنگ آهن
۲۴۱۲۹/۹۸۶	۳۶۸۵۹/۵۸۶	۲۰	۲۰	۶۶۷۴۰/۲	۱۴۸۲۱۲	۱۴۸۲۱۲	سنگ گچ سالفلو ساوه آباد
۷۵۱۲	۹۲۴۰	۱۱	۱۳	۶۱۵۳/۷۶	۱۵۳۸۴/۴	۱۵۶۹۱	سنگ گچ ویسمان وعازم
۴۱۹۸	۶۸۰۴	۹	۱۱	۱۳۹۹۹/۰۵	۳۱۱۰۹	۳۱۱۰۹	سنگ گچ پلنگ آباد ساوه
۵۲۹۲	۶۹۵۷/۶	۷	۱۲	۱۹۵۱۵/۰۲	۴۸۷۸۷	۴۸۷۸۷	سنگ گچ خرم آباد ساوه
۳۷۴۴	۶۷۴۲	۵	۱۰	۱۰۷۹۱	۲۳۹۸۰	۲۳۹۸۰	سنگ گچ نوران ساوه
۷۵۲۲/۷۰۴	۱۱۰۳۰/۶	۷	۱۵	-	۲۱۴۰۱	۲۱۴۰۱	کائولن زاویه کوه قنات
۱۶۵۱/۲	۳۷۳۶	۲	۴	۱۷۰۰۰	۱۰۰۰۰	۱۰۰۰۰	خالک صنعتی بیدلو ساوه
۲۹۷۶	۴۶۳۲	۵	۸	۳۱۰۰۰	۵۰۰۰۰	۵۰۰۰۰	خالک صنعتی کوشکک =
۴۳۲	۵۲۸	۳	۴	۴۰۱۲/۲	۴۴۵۸	۴۴۵۸	خالک صنعتی نینه
۴۶۰۸	۷۳۲۴	۴	۷	۴۵۵۰	۱۳۰۰۰	۱۳۰۰۰	سنگ آهک گرمایش ساوه
۲۲۰۳	۵۵۸۴/۲	۵	۱۰	۱۵۶۰۶/۱۶	۳۹۰۱۵/۴	۳۹۰۱۵/۴	سنگ آهک ویدرخرقان =
۹۷۹۲	۱۳۷۷۶	۹	۱۲	۲۳۸۱۷۵	۲۳۸۱۷	۲۳۸۱۷	سنگ آهن شمس آباد
۹۳۶	۹۳۶	۲	۴	۱۲۱۹/۰۵	۲۷۰۹	۲۷۰۹	سنگ لاشه دستجرده
۲۲۴۶/۴	۳۳۵۴/۴	۲	۴	۳۶۱۷/۵۵	۸۰۳۹	۸۰۳۹	سنگ آهک بوجه خمین
۲۱۱۱۱/۴۶۴	۴۶۸	۱۸	۲۳	۷۰۱۴۸	۴۰۰۰۰	۴۰۰۰۰	سرب دلیجان
۸۶۳۷	۹۹۳۳	۷	۹	۳۷۱۱۹/۶	۱۳۷۴۸	۱۳۷۴۸	سنگ ساختمانی باقرآباد
۱۲۶۸۸	۱۹۸۶۶	۱۲	۲۱	۱۰۸۳۰۵/۱	۴۰۱۱۲	۴۰۱۱۲	۲ = = =
۱۵۵۵۲	۳۳۴۹۵	۱۲	۲۸	۱۴۹۸۵۶	۴۲۸۱۶	۴۲۸۱۶	۳ = = =
۴۰۸۰	۲۹۴۴	۸	۱۰	۲۱۷۳۰	۱۰۸۶۵	۱۰۸۶۵	۴ = = =
۱۴۸۶۸	۱۹۱۸۸	۱۱	۱۶	۵۷۷۷۷/۵	۲۳۱۱۱	۲۳۱۱۱	= عباس آباد =
۷۹۹۲	۱۰۵۸۴	۷	۱۰	۲۶۹۳۹	۱۲۲۴۵	۱۲۲۴۵	۲ = = =
۳۷۱۱۸	۵۷۱۰۶/۲۷۶	۳۸	۵۳	۳۱۲۳۲	۹۹۷۰۵	۱۰۹۶۰۶	سنگ ساختمانی آتشکوه
۸۲۹۱۹	۱۰۳۶۴۹/۲۲۷	۶۳	۷۸	۲۳۹۶۵۰	۱۶۴۶۶۶	۱۸۰۸۹۰	= حاجی آباد =
۸۸۱۶۶	۱۲۵۹۵۲	۶۸	۹۵	۹۱۳۸۲۲	۱۵۲۳۰۷	۱۵۲۳۰۷	= توندشت سریند =
۱۰۲۴	۱۵۳۶	۲	۳	۸۰۵۰	۲۳۰۰	۲۳۰۰	= آقا چکندی =
۱۳۱۵۱	۱۶۴۳۹	۵	۱۹	-	۵۶۰۰۰	۵۶۰۰۰	سنگ مالاست راهگرد
۹۰۸۴	۱۲۱۱۳	۱۱	۱۴	-	۱۲۰۰۰۰	۱۲۰۰۰۰	سنگ مالاست نودز

ماخذ : اداره کل معادن و فلزات استان مرکزی / ا

سال ۱۳۶۶

جدول ۴: سطح کاشت تولید و عملکرد زراعتهای سالانه استان بتفکیک نوع محصول

عملکرد در هکتار (کیلوگرم)	تولید (تن)	سطح کاشت (هکتار)	نوع زراعت
			غلات
۱۱۱۹	۳۴۷۸۶۸	۳۱۰۸۵۰	گندم
۲۴۷۵	۲۶۵۵۱۸	۱۰۷۲۸۴	گندم آبی
۲۰۲/۵	۸۲۳۵۰	۲۰۳۵۶۶	گندم بهم
۲۲۷۱/۶	۲۰۷۲۰۹/۳	۹۱۲۱۴	جو
۲۸۵۳	۱۹۵۶۲۷/۵	۶۸۵۷۷	جو آبی
۴۵۱۸/۳	۱۰۰۳۳/۸	۲۲۲۰۷	جو نیم
x	x	x	برنج شلتوک
۳۵۵۳/۵	۱۵۲۸	۲۳۰	سایر غلات
۱۶۵۸	۲۲۲۲۷/۳	۱۳۴۰۷	حبوبات
۱۸۱۳	۱۸۲۵۸	۱۰۱۸۱	انواع لوبیا
۱۱۹۳/۴	۲۸۶۲/۹	۲۳۹۹	نخود و لپه
۱۰۹۶	۹۰۶/۳	۸۲۷	سایر حبوبات
۲۰۳۶۳/۳	۳۰۹۱۹۶/۵	۱۵۱۸۴	سبزیجات
۱۲۹۵۷	۷۵۹۹۲/۵	۵۸۶۵	سبب زمینی
۱۸۷۹۱	۵۳۲۹۱	۲۸۳۶	پیاز
۳۳۱۵۸/۷	۲۲۸۴۱	۱۲۹۲	کوجه فرنگی
۱۷۷۴۳	۲۱۸۷۷	۱۲۳۳	سایر سبزیجات
۲۹۱۰۴/۳	۱۱۵۱۹۵	۳۹۵۸	محصولات جالبیزی
۱۱۴۵۷	۵۳۴۳۵	۴۶۶۴	نباتات صنعتی
۲۱۶۳۶	۲۷۲۹۶/۵	۲۱۸۶	چغندر قند
x	x	x	نیشکر
۲۲۳۶/۳	۲۷۳۸	۱۲۶۲	پنبه
۱۸۷۸	۲۳۱	۱۲۳	انواع توتون و تنباک
۱۳۱۲/۶	۱۱۶۹/۵	۸۹۱	دانه روغنی
۱۰۰۶۸	۳۴۵۷۲۵	۳۴۳۲۱	نباتات علوفهای (خشک)
۱۰۶۵۴/۸	۲۷۸۹۱۱/۳	۲۶۱۷۷	یونجه و اسبوس
۴۱۷۰/۷	۲۹۹۹۱/۶	۷۱۹۱	شیر
۳۷۸۶۲/۳	۳۶۸۴۲	۹۷۳	سایر

ماخذ: اداره کل کشاورزی استان مرکزی/ع



جدول ۱۰. سطح زیرکشت گندم در شهرستانهای استان مرکزی در سال ۱۳۶۶ (هکتار)

شهرستان	جمع	آبی	مجموع
کل استان	۲۱۰۸۵۰	۱۰۷۲۸۲	۲۰۳۵۶۶
آشتیان	۲۵۵۵۰	۵۵۰	۲۵۰۰۰
اراک	۱۱۲۸۷۱	۳۸۵۰۰	۷۴۲۷۱
تفرش	۵۰۴۰۰	۵۴۰۰	۴۵۰۰۰
خمین	۱۴۰۸۴	۸۲۲۴	۵۸۵۰
دلیجان	۱۹۲۰	۱۸۰۰	۱۲۰
ساوه	۶۰۰۰۰	۳۵۰۰۰	۲۵۰۰۰
سربند	۲۱۵۲۵	۱۲۸۰۰	۲۶۲۲۵
محلات	۴۵۰۰	۳۰۰۰	۱۵۰۰

ماخذ: اداره کل کشاورزی استان مرکزی

جدول ۱۰.۶ سطح زیرکشت جو و سایر غلات در شهرستانهای استان مرکزی ۱۳۶۶ (هکتار)

شهرستان	جو			سایر غلات
	جمع	آبی	مجموع	
کل استان	۹۱۲۱۴	۶۸۵۷۷	۲۲۲۰۷	۲۳۰
آشتیان	۵۶۰۰	۶۰۰	۵۰۰۰	.
اراک	۲۸۳۳۰	۲۴۱۵۰	۴۱۰۰	۸۰
تفرش	۱۵۵۰۰	۳۵۰۰	۱۲۰۰۰	.
خمین	۵۰۰۰	۵۰۰۰	.	.
دلیجان	۱۶۰۰	۱۶۰۰	.	.
ساوه	۲۰۳۵۰	۲۰۰۰۰	.	۳۵۰
سربند	۱۳۳۳۴	۱۲۲۲۷	۱۱۰۷	.
محلات	۱۵۰۰	۱۵۰۰	.	.

ماخذ: اداره کل کشاورزی استان مرکزی/ع

(هکتار)

جدول ۱۰۷ سطح زیرکشت حیوانات شهرستانهای استان مرکزی در سال ۱۳۶۶

شهرستان	جمع	نخودولپه	انواع لوبیا	سایر حیوانات
کل استان	۱۳۲۰۷	۲۳۹۹	۱۰۱۸۱	۱۱۸۷
آشتیان	۱۳	۶	۷	۰
اراک	۳۳۱۰	۶۴۰	۲۴۸۰	۱۹۰
تفرش	۵۷۹	۱۰۰	۳۴۰	۱۳۹
خمین	۵۷۳۵	۲۸۰	۵۴۰۰	۵۵
دلیجان	۳۷۰	۱۴۰	۱۸۰	۵۰
ساره	۵۴۰	۲۰۰	۳۰۰	۴۰۰
سربند	۲۴۵۵	۸۳۳	۱۳۵۴	۲۶۸
محلان	۲۰۵	۲۰۰	۱۲۰	۸۵

ماخذ: اداره کل کشاورزی استان مرکزی.

(هکتار)

جدول ۱۰۸ سطح زیرکشت سبزیجات و نباتات جالبزی در شهرستانهای استان مرکزی ۱۳۶۶

شهرستان	سبزیجات				
	جمع	پیاز	سبب زمینی	کوجه فرنگی	سایر سبزیجات
کل استان	۱۵۱۸۴	۲۸۳۶	۵۸۶۵	۱۲۹۲	۱۳۳۳
آشتیان	۴۹۹	۱۰	۴۰	۷	۱۲
اراک	۲۳۷۱	۵۸۰	۲۸۴۰	۲۷۶	۱۸۰
تفرش	۱۲۵۹	۴۵۰	۷۰۰	۴۰	۵۳
خمین	۱۰۴۰	۴۵۰	۴۰۰	۹۰	۵۰
دلیجان	۳۰۴	۵۳	۱۰۵	۱۹	۰
ساره	۴۲۰۸	۶۰۰	۸۰۰	۳۰۰	۱۸
سربند	۲۲۹۳	۵۲۳	۹۵۰	۱۶۰	۵۹۰
محلان	۱۳۱۰	۱۵۰	۳۰	۲۰۰	۳۳۰

ماخذ: اداره کل کشاورزی استان مرکزی/ع

جدول ۱۰۹ سطح زیر کشت زراعت‌های صنعتی شهرستانهای استان مرکزی : ۱۳۶۶ (هکتار)

شهرستان	جمع	پنبه	چغندر قند	نیشکر	انواع توتون و تنباکو	دانه های روغنی
کل استان	۲۶۶۲	۱۲۶۴	۲۱۸۶	x	۱۲۲	۷۰۷
آشتیان	۲	۴	۰		۰	۰
اراک	۱۰۸۲	۰	۹۰۰		۰	۰
تفرش	۸۱	۲۳	۰		۰	۵۸
خمین	۱۹۷	۰	۸۹		۱۰۸	۰
فلجان	۷۰	۳۵	۰		۰	۳۵
ساره	۱۵۱۲	۱۲۶۲	۲۰۰		۰	۵۰
سربند	۱۲۰۳	۰	۹۹۷		۰	۲۰۶
محلان	۵۱۳	۱۴۰	۰		۱۵	۳۵۸

ماخذ : اداره کل کشاورزی استان مرکزی

جدول ۱۱۰ سطح زیر کشت علوفه شهرستانهای استان مرکزی : ۱۳۶۶ (هکتار)

شهرستان	جمع	یونجه و اسپرس	شیر	سایر
کل استان	۳۴۴۴۱	۲۶۱۷۷	۷۱۹۱	۹۷۲
آشتیان	۵۴۵	۴۰۰	۱۴۵	۰
اراک	۱۴۰۷۵	۱۱۲۴۰	۲۲۰۰	۲۳۵
تفرش	۲۲۸۵	۱۳۵۵	۹۰۰	۳۰
خمین	۳۹۰۵	۳۲۹۰	۶۰۰	۱۵
فلجان	۴۷۸	۲۶۰	۲۰۰	۱۸
ساره	۳۹۶۲	۱۸۵۰	۱۶۱۲	۵۰۰
سربند	۸۳۸۱	۷۱۳۲	۱۲۳۴	۱۵
محلان	۷۱۰	۴۵۰	۱۰۰	۱۶۰

ماخذ : اداره کل کشاورزی استان م/م

(تن)

جدول ۱۱۱ تولید گندم در شهرستانهای استان مرکزی : ۱۳۶۶

شهرستان	جمع	آبی	سیم
کل استان	۲۲۷۸۶۸	۲۶۵۵۱۸	۸۲۳۵۰
آشتیان	۱۳۶۰۰	۱۱۰۰	۱۲۵۰۰
اراک	۱۱۸۲۹۸	۸۸۵۵۰	۲۹۷۲۸
تفرش	۲۲۸۲۰	۱۱۳۲۰	۱۳۵۰۰
خمین	۱۹۷۲۲	۱۶۲۶۸	۲۲۲۶
دلیجان	۲۶۲۸	۲۶۰۰	۲۸
ساره	۱۱۵۰۰۰	۱۰۵۰۰۰	۱۰۰۰۰
سربند	۲۵۲۸۸	۲۳۵۶۰	۱۲۸۲۸
محللات	۷۲۵۰	۶۹۰۰	۲۵۰

ماخذ : اداره کل کشاورزی استان مرکزی .

(تن)

جدول ۱۱۲ تولید جو و سایر غلات در شهرستانهای استان مرکزی : ۱۳۶۶

شهرستان	جو		
	جمع	آبی	سیم
کل استان	۲۰۷۲۰۹/۲	۱۹۵۶۲۷/۵	۱۰۰۳۳/۸
آشتیان	۲۸۲۰	۱۳۲۰	۱۵۰۰
اراک	۶۰۱۷۹	۵۷۹۶۰	۲۰۹۱
تفرش	۱۳۰۰۰	۷۰۰۰	۶۰۰۰
خمین	۱۲۰۰۰	۱۲۰۰۰	.
دلیجان	۳۲۰۰	۳۲۰۰	.
ساره	۸۱۲۰۰	۸۰۰۰۰	.
سربند	۲۱۰۱۰/۳	۲۰۵۶۷/۵	۲۲۲/۸
محللات	۲۶۰۰	۲۶۰۰	.

ماخذ : اداره کل کشاورزی استان مرکزی م/

جدول ۱۱۳ تولید حیوانات در شهرستانهای استان مرکزی ۱۳۶۶

(تن)

شهرستان	جمع	نخود ولپه	انواع لوبیا	سایر حیوانات
کل استان	۲۲۲۲۷/۳	۲۸۶۲/۹	۱۸۲۵۸/۱	۹۰۶/۳
آشتیان	۱۲/۸	۷/۲	۵/۶	.
اراک	۵۰۵۲/۳	۷۳۶	۲۰۹۲	۲۲۶/۳
تفرش	۷۵۴	۱۵۰	۵۴۴	۶۰
خمین	۱۱۳۸۳	۴۵۰	۱۰۸۰۰	۱۳۳
دلیجان	۵۵۰	۱۷۰	۳۱۰	۷۰
ساوه	۱۱۰۱	۳۰۰	۷۵۰	۵۱
سربند	۲۷۲۹/۲	۷۴۹/۷	۱۶۹۲/۵	۲۹۷
محللات	۶۳۳	۳۰۰	۲۶۴	۶۹

ماخذ: اداره کل کشاورزی استان مرکزی

جدول ۱۱۴ تولید سبزیجات و نباتات جالبزی شهرستانهای استان مرکزی ۱۳۶۶

(تن)

شهرستان	سبزیجات				جمع
	سایر سبزیجات	کوجه فرنگی	سبب زمینی	پیاز	
کل استان	۳۰۹۱۹۶/۵	۵۳۲۹۱	۷۵۹۹۲/۵	۴۲۸۴۱	۲۱۸۷۷
آشتیان	۴۲۸۲	۸۰	۴۸۰	۱۳۶	۹۶
اراک	۷۶۳۷۳/۵	۸۴۱۰	۳۵۵۰۰	۲۱۸۹۶	۳۹۳۲/۵
تفرش	۱۳۲۵۱/۵	۶۳۰۰	۵۲۵۰	۹۲۰	۶۲۹/۵
خمین	۲۶۷۵۰	۱۳۵۰۰	۶۰۰۰	۲۰۵۰	۱۴۰۰
دلیجان	۵۹۴۴/۵	۹۲۷/۵	۲۶۳۵	۲۰۹	.
ساوه	۱۲۳۸۰۲	۱۲۰۰۰	۱۴۴۰۰	۶۰۰۰	۱۰۴
سربند	۴۰۲۳۱	۷۸۷۳/۵	۱۱۲۵۷/۵	۶۶۴۰	۱۳۷۳۵
محللات	۱۷۵۶۰	۲۲۰۰	۲۸۰	۳۰۰۰	۱۹۸۰

ماخذ: اداره کل کشاورزی استان مرکزی/ع

جدول ۱۱۵ تولید زراعتهای صنعتی شهرستانهای استان مرکزی : ۱۳۶۶ (تن)

شهرستان	جمع	پنبه	چغندر قند	نیشکر	انواع توتون و تنباکو	دانه های روغنی
کل استان	۵۲۴۲۲/۹	۲۷۳۸	۲۷۲۹۶/۵	x	۲۳۱	۱۱۶۹/۴۸
آشتیان	۶	۶	.	.	.	.
اراک	۱۶۲۸۲/۴	.	۱۶۲۰۰	.	.	۲۸۲/۴
تفرش	۱۳۴/۰۴	۲۴/۹۶	.	.	.	۹۹/۰۸
خمین	۲۸۸۶	.	۲۶۷۰	.	۲۱۶	.
دلیجان	۱۰۶	۷۰	.	.	.	۳۶
ساره	۸۵۲۲	۲۴۱۷	۲۰۰۰	.	.	۱۳۵
سربند	۲۶۶۹۶/۵	.	۲۴۲۲۶/۵	.	.	۲۷۰
محلان	۵۸۲	۲۱۰	.	.	۱۵	۳۵۷

ماخذ : اداره کل کشاورزی استان مرکزی .

جدول ۱۱۶ تولید علوفه شهرستانهای استان مرکزی : ۱۳۶۶ (تن)

شهرستان	جمع	بونه و اسپرس	شبنم	سایر
کل استان	۲۴۵۷۲۲/۹	۲۷۸۹۱۱/۲	۲۹۹۹۱/۶	۲۶۸۲۲
آشتیان	۳۶۷۰	۲۸۰۰	۸۷۰	.
اراک	۱۷۲۲۲۱	۱۵۲۷۶۰	۱۳۴۴۰	۶۱۲۱
تفرش	۱۰۷۳۷/۵	۶۲۷۷/۵	۳۱۵۰	۸۱۰
خمین	۳۹۰۲۶	۳۵۹۶۰	۲۷۶۶	۲۰۰
دلیجان	۲۹۹۱	۱۷۵۵	۷۵۰	۲۸۶
ساره	۲۳۹۶۱	۱۵۷۲۵	۲۲۲۶	۲۵۰۰۰
سربند	۶۶۱۶۲/۴	۶۰۲۰۸/۸	۵۴۲۹/۶	۵۲۵
محلان	۶۸۷۵	۲۹۲۵	۲۵۰	۲۶۰۰

ماخذ : اداره کل کشاورزی استان مرکزی /م

جدول ۱۱۷ عملکرد در هکتار گندم در شهرستانهای استان مرکزی سال ۱۳۶۶ (کیلوگرم)

شهرستان	متوسط عملکرد	آبی	سیم
کل استان	۱۱۱۹	۲۲۷۵	۴۰۴/۵
آشتیان	۵۲۲/۳	۲۰۰۰	۵۰۰
اراک	۱۰۲۸	۲۳۰۰	۴۰۰
تفرس	۲۹۲	۲۱۰۰	۵۶۰
خمین	۱۴۰۲	۲۰۰۰	۴۰۰
طلیحان	۱۹۰۰	۲۰۰۰	۴۰۰
ساره	۱۹۱۷	۲۰۰۰	۴۰۰
سربند	۱۰۹۲	۲۲۰۰	۴۸۰
محلان	۱۶۲۳	۲۲۰۰	۴۰۰

ماخذ : اداره کل کشاورزی استان مرکزی \*

جدول ۱۱۸ عملکرد جو و سایر غلات در شهرستانهای استان مرکزی سال ۱۳۶۶ (کیلوگرم)

شهرستان	جو		
	متوسط عملکرد	آبی	سیم
کل استان	۲۲۷۱/۷۷	۲۸۵۲	۴۵۲
آشتیان	۵۰۳/۵	۲۲۰۰	۳۰۰
اراک	۲۱۲۲/۲	۲۴۰۰	۵۱۰
تفرس	۸۲۸/۷	۲۰۰۰	۵۰۰
خمین	۲۴۰۰	۲۴۰۰	.
طلیحان	۲۰۰۰	۲۰۰۰	.
ساره	۲۰۰۰	۲۰۰۰	.
سربند	۲۲۲۵/۷	۲۵۰۰	۴۰۰
محلان	۲۴۰۰	۲۴۰۰	.

ماخذ : اداره کل کشاورزی استان مرکزی م/۰

در هکتار  
جدول ۱۱۹ عملکرد حبوبات در شهرستانهای استان مرکزی: سال ۱۳۶۶ (کیلوگرم)

شهرستان	متوسط عملکرد	نخود و لپه	انواع لوبیا	سایر حبوبات
کل استان	۱۶۵۸	۱۱۹۳	۱۸۱۳	۱۰۹۶
آشتیان	۹۸۲/۶	۱۲۰۰	۸۰۰	۰
اراک	۱۵۲۷	۱۱۵۰	۱۶۵۰	۱۱۹۱
تفرش	۱۳۰۲/۲	۱۵۰۰	۱۶۰۰	۲۳۲
خمین	۱۹۸۲/۸	۱۶۰۷	۲۰۰۰	۲۳۶
دلیجان	۱۴۸۶/۵	۱۲۱۴	۱۷۲۲	۱۴۰۰
ساوه	۲۰۳۹	۱۵۰۰	۲۵۰۰	۱۳۸
سربند	۱۱۱۶	۹۰۰	۱۳۷۱/۶	۱۱۰۸
محلان	۱۵۶۳	۱۵۰۰	۲۲۰۰	۸۱۲

ماخذ: اداره کل کشاورزی استان مرکزی

در هکتار  
جدول ۱۲۰ عملکرد کل سبزیجات و نباتات جالبزی شهرستانهای استان مرکزی: سال ۱۳۶۶ (کیلوگرم)

شهرستان	سبزیجات				
	متوسط عملکرد	پیاز	سبب زمینی	کوجه فرنگی	سایر سبزیجات
کل استان	۲۰۳۴۳	۱۸۷۹۱	۱۲۹۵۷	۳۳۱۵۸/۷	۱۷۷۴۳
آشتیان	۸۵۸۱	۸۰۰۰	۱۲۰۰۰	۱۸۰۰۰	۸۰۰۰
اراک	۱۷۸۸۲	۱۴۵۰۰	۱۲۵۰۰	۴۶۰۰۰	۲۱۸۴۷
تفرش	۱۰۵۲۵/۴	۱۴۰۰۰	۷۵۰۰	۲۳۰۰۰	۱۱۸۷۷
خمین	۲۵۷۲۱	۲۰۰۰۰	۱۵۰۰۰	۴۵۰۰۰	۲۸۰۰۰
دلیجان	۱۹۵۵۲	۱۷۵۰۰	۲۵۰۰۰	۱۱۰۰۰	۰
ساوه	۲۹۶۵۹	۲۰۰۰۰	۱۸۰۰۰	۲۰۰۰۰	۵۷۷۸
سربند	۱۷۵۴۵	۱۴۵۰۰	۱۱۸۵۰	۴۱۵۰۰	۲۳۲۸۰
محلان	۱۳۴۰۵	۲۸۰۰۰	۱۶۰۰۰	۱۵۰۰۰	۶۰۰۰

ماخذ: اداره کل کشاورزی استان مرکزی/ع



جدول ۱۲۱ عملکرد در هکتار زراعتهای صنعتی در شهرستانهای استان مرکزی : (کیلوگرم) سال ۱۳۶۶

شهرستان	متوسط عملکرد	پنبه	چغندر قند	نیسکر	انواع توتون و تنباکو	دانه های روغنی
کل استان	۱۱۲۵۶/۹	۳۳۳۶/۳	۲۱۶۳/۶	x	۱۸۷۸	۱۳۱۲/۵۰
آشتیان	۱۵۰۰	۱۵۰۰	.	.	.	.
اراک	۱۵۲۰۵	-	۱۸۰۰۰	.	.	۱۵۳۴/۸
تفرش	۱۶۵۴/۵	۱۵۲۰	.	.	.	۱۷۰۸
خمین	۱۲۶۲۹/۷	.	۳۰۰۰۰	.	۲۰۰۰	.
ملیجان	۱۵۱۲/۲	۲۰۰۰	.	.	.	۱۰۲۸/۶
ساره	۵۶۴۹/۵	۳۵۰۰	۲۰۰۰۰	.	.	۲۵۰۰
سربند	۲۰۵۲۹	.	۲۴۵۰۰	.	.	۱۳۱۰/۷
محلان	۱۱۳۲/۵	۱۵۰۰	.	.	۱۰۰۰	۹۹۷/۲

ماخذ : اداره کل کشاورزی استان مرکزی

جدول ۱۲۲ عملکرد در هکتار علوفه در شهرستانهای استان مرکزی (کیلوگرم) سال ۱۳۶۶

شهرستان	متوسط عملکرد	یونجه و اسپرس	شیر	سایر
کل استان	۱۰۰۶۸	۱۰۶۵۴/۸	۲۱۷۰/۷	۳۷۸۶۲/۳
آشتیان	۶۷۳۴	۷۰۰۰	۶۰۰۰	.
اراک	۱۲۲۲۲	۱۳۳۵۳	۵۶۰۰	۲۶۰۲۶
تفرش	۲۶۹۹	۵۰۰۱/۸	۳۵۰۰	۳۷۰۰۰
خمین	۱۹۹۳/۸	۱۰۹۳۰	۲۶۱۰	۲۰۰۰۰
ملیجان	۶۲۵۷/۳	۶۷۵۰	۳۷۵۰	۳۷۰۰۰
ساره	۱۱۰۹۵/۶	۸۵۰۰	۲۰۰۷	۵۰۰۰۰
سربند	۷۸۲۴/۲	۸۴۲۲	۲۴۰۰	۳۵۰۰۰
محلان	۹۶۸۵	۶۵۰۰	۳۵۰۰	۲۲۵۰۰

ماخذ : اداره کل کشاورزی استان مرکزی

جدول ۱۲۳ سطح کاشت و تولید گیاهان صنعتی در استان مرکزی سال ۱۳۶۶ سطح هکتار - تولید تن

سال	توتون و تنباکو		آفتابگردان		سایردانه‌های روغنی (۱)	
	سطح کاشت	تولید	سطح کاشت	تولید	سطح کاشت	تولید
۶۴-۶۵	۱۲۶	۲۲۹	۳۰۱/۵	۲۲۴/۵	۲۲۸/۵	۳۱۹/۸
۶۵-۶۶	۱۲۳	۲۳۱	۵۸۲	۶۷۵	۳۰۹	۴۹۴/۴۸

(۱) شامل سویا، برزک، منداب، کرجک، گنجد، بادام زمینی، شاهدانه، کلرنک، ذرت دانهای.

- دنباله جدول سطح کاشت و تولید ...

سال	پنبه (وش)		چغندر قند	
	سطح کاشت	تولید	سطح کاشت	تولید
۶۴-۶۵	۱۲۸۵	۲۰۵۸/۲	۲۱۵۶	۲۹۵۴۶
۶۵-۶۶	۱۲۶۴	۲۷۳۸	۲۱۸۶	۲۷۲۹۶/۵

ماخذ: اداره کل کشاورزی استان مرکزی

جدول ۱۲۴ سطح کاشت و تولید محصولات جالیزی در استان مرکزی ۱۳۶۶ هکتار - تن

سال	سطح کاشت	تولید
۶۴-۶۵	۳۶۷۱	۵۳۲۴۳
۶۵-۶۶	۳۹۵۸	۱۱۵۱۹۵

ماخذ: اداره کل کشاورزی استان مرکزی / ع

جدول ۱۲۵ سطح کاشت و تولید محصولات دائمی در استان مرکزی : ( سطح هکتار تولید متن ) ۱۳۶۶

۶۵-۶۶			۶۴-۶۵			محصول
تولید	سطح کاشت		تولید	سطح کاشت		
	بارور	نهال		بارور	نهال	
x	x	x	x	x	x	مرکبات
۲۵۲۲۶۲	۲۸۲۳۱	۸۹۸	۲۶۲۷۹۲	۲۸۱۱۲۵	۶۲۲	میوه های دانه دار
۶۲-۲۷	۷۸۲	۱۹۳۲	۶۶۲۵۲	۷۶۲	۶۷	میوه های هسته دار
۳۷۲۲۷۱	۱۸۶۸۷	۲۲۶	۳۷۲۲۹۷	۱۸۶۸۷	۱۹۵	انگور
۶۱۲۹۵	۲۲۲۲	۷۱	۱۲۲۲۵۷	۲۲۵۲۵	۶۲	بادام
۲۷۷	۹۹	۲	۲۲۶	۹۶	۳	پسته
۳۷۵۷۷	۵۸۱	۲۶	۳۲۱۵۵	۵۱۰	۲۲	گردو و فندق
						خرما
۲۲-۲۲	۲۲۲۲	۸۱	۲۲۲۸۲	۲۲۲۱	۲۶	انجیر و انار
۱۸-۲	۲۵	۲	۱۸۲۶	۲۵	۲	توت و شاه توت
x	x	x	x	x	x	زیتون
x	x	x	x	x	x	چای
۲۲۲۱۵۷	۲۹۹۲	۲۷۷۲	۲۲۵۷۱۸	۲۹۶۱	۳۳۷	سایر درختان مثمر
.	۷۲۷	۳۷۲	.	۸۷۲	۲۶۵	درختان غیر مثمر

ماخذ : اداره کل کشاورزی استان مرکزی / م

جدول ۱۲۶ شاغلان ۶ ساله و بیشتر صنعت در نقاط استان مرکزی بر حسب گروههای اصلی فعالیت و گروههای عمده شغلی

گروههای اصلی فعالیت	کارکنان شاغل علمی، فنی و تخصصی	مدیران و کارمندان عالیرتبه اداری	کارکنان امور دفتری و اداری	کارکنان امور بازرگانی و فروشندگان
صنعت	۱۴۰۱	۱۹۸	۱۸۶۷	۵۳۸
صنایع مواد غذایی، آشامیدنی و دخانیات	۲۹	۱۷	۱۷۴	۱۳۴
صنایع نساجی، پوشاک و چرم	۸۰	۱۲	۱۱۹	۶۹
صنایع چوب و محصولات چوبی	۲۷	۳	۳	۳۱
صنایع کاغذ، مقوا و چاپ و انتشار	۱۰	۴	۱۸	۱۵
صنایع شیمیایی، نفت و ذغالسنگ	۱۳۳	۲۴	۳۱۱	۳۵
صنایع محصولات کانی غیر فلزی	۲۲	۲۷	۶۷	۲۲
صنایع تولید فلزات اساسی	۲۹۳	۳۹	۳۳۳	۵۵
صنایع ماشین آلات و تجهیزات و ابزار	۷۵۴	۶۷	۸۰۲	۱۵۹
صنایع متفرقه	۳۳	۵	۴۰	۸

ماخذ: مرکز آمار ایران سرشماری عمومی نفوس و مسکن ۱۳۶۵.

دنباله جدول ۱۲۶

گروههای اصلی فعالیت	کارکنان امور خدماتی	کشاورزان، دامپروران، جنگلداران، ماهیگیران و شکارچیان	کارکنان مشاغل تولیدی و امور حمل و نقل	کارکنان گروه بندی نشده
صنعت	۱۴۷۱	۱۹۹	۲۶۲۸۳	۲۹۳۹
صنایع مواد غذایی، آشامیدنی و دخانیات	۱۱۴	۳۶	۲۴۲۱	۲۱۴
صنایع نساجی، پوشاک و چرم	۱۵۰	۲۲	۸۶۱۱	۲۱۶
صنایع چوب و محصولات چوبی	۱۴	۳۴	۱۱۱۴	۵۲
صنایع کاغذ، مقوا و چاپ و انتشار	۲۳	۱	۱۰۰	۳۴
صنایع شیمیایی، نفت و ذغالسنگ	۱۹۰	۱۴	۹۹۹	۲۴۲
صنایع محصولات کانی غیر فلزی	۶۰	۲	۲۱۹۱	۱۵۳
صنایع تولید فلزات اساسی	۳۱۲	۲۵	۲۳۹۹	۵۴۷
صنایع ماشین آلات و تجهیزات و ابزار	۵۷۳	۶۰	۸۱۱۷	۱۱۶۷
صنایع متفرقه	۳۵	۳	۳۳۱	۱۰۴

ماخذ: مرکز آمار ایران سرشماری عمومی نفوس و مسکن ۱۳۶۵. / ع

جدول ۱۲ آکارگاههای صنعتی نقاط شهری و روستایی استان مرکزی بتفکیک حداکثر تعداد کارکنان

نام شهرستان	جمع	بگنفر	۵۲ نفر	۹۶ نفر	۱۹۱۰ نفر
استان	۸۲۰۹	۴۱۱۷	۳۱۱۲	۲۲۷	۱۱۸
آشتیان	۱۷۶	۹۴	۶۲	۴	۸
اراک	۳۵۲۴	۱۷۶۷	۱۳۶۴	۹۴	۴۳
تفرش	۳۲۳	۲۱۰	۷۴	۱	۳
خمین	۷۳۰	۳۷۶	۲۸۹	۲۳	۵
دلیجان	۷۳۰	۲۴۰	۲۲۲	۵۰	۱۴
ساره	۱۵۵۱	۷۸۲	۲۶۹	۳۵	۳۶
سربند	۶۰۷	۳۴۱	۲۲۷	۶	۱
محلات	۵۶۸	۳۲۷	۲۰۵	۱۴	۸

ماخذ: مرکز آمار ایران - سرشماری عمومی نفوس و مسکن ۱۳۶۵.

تنبأله جدول ...

نام شهرستان	۲۹۲۰ نفر	۲۹۲۰ نفر	۵۰ نفر و بیشتر	نامشخص	بدون کارکن
استان	۳۶	۲۲	۲۷	۳۶۷	۲۹۷
آشتیان	۰	۰	۰	۷	۱
اراک	۹	۶	۲۱	۱۴۵	۷۵
تفرش	۰	۱	۰	۲۲	۱۲
خمین	۱	۰	۲	۲۹	۵
دلیجان	۲	۲	۰	۴	۱۶
ساره	۲۲	۱۲	۲۲	۱۲۸	۲۵
سربند	۰	۱	۲	۲۳	۶۰
محلات	۲	۰	۰	۹	۴

ماخذ: مرکز آمار ایران - سرشماری عمومی نفوس و مسکن ۱۳۶۵/ع

جدول ۱۳: تعداد مشترکین برق بتفکیک موارد مصرف در شهرستانهای استان: ۱۳۶۶

شهرستان	جمع	عمومی	صنعتی	خانگی	کشاورزی	وساجد خبریه	بازفروش	ملاحظات
کل استان	۱۹۲۵۰۲	۲۰۶۲۳	۵۰۷	۱۶۹۷۵۸	۵۲۳	۹۲۹	۱۰۲	.
آشتیان	۶۰۲۷	۵۰۶	.	۵۲۹۷	۱	۲۳	.	.
اراک	۷۱۸۲۳	۸۴۱۹	۲۰۱	۶۲۶۳۶	۲۱۸	۲۴۷	۱۰۲	.
تفرش	۱۳۹۲۴	۹۷۷	۴	۱۲۸۳۲	۸	۱۲۳	.	.
خمین	۲۰۲۱۳	۲۳۱۳	۲۸	۱۷۷۱۲	۱۰۳	۵۷	.	.
دلیجان	۹۳۶۸	۱۱۸۳	۲۵	۸۰۶۹	۱۱	۸۰	.	.
ساوه	۲۷۸۲۸	۲۷۷۳	۲۲۲	۲۲۳۷۴	۱۸۴	۲۷۴	.	.
سربند	۱۲۷۹۷	۷۹۳	.	۱۱۸۹۷	.	۱۰۷	.	.
محللات	۱۰۴۸۲	۱۶۷۹	۲۶	۸۷۴۱	۱۸	۱۸	.	.

ماخذ: شرکت سهامی برق منطقهای شهران

جدول ۱۴: روستاهای دارای برق در شهرستانهای استان: ۱۳۶۶

شهرستان	کل روستاها	روستاها دارای برق	درصد روستاهای دارای برق
کل استان	۱۸۰۲	۷۴۱	۴۱
آشتیان	۳۲	۳۲	۱۰۰
اراک	۳۸۵	۱۴۲	۳۷
تفرش	۱۲۳	۹۱	۶۴
خمین	۱۷۲	۱۲۰	۷۰
دلیجان	۵۶	۴۴	۷۹
ساوه	۲۳۸	۱۹۹	۴۵
سربند	۵۱۲	۷۰	۱۴
محللات	۶۶	۴۳	۶۵

ماخذ: شرکت سهامی برق منطقهای شهران

جدول ۱۳۰ میزان برق تولید شده خریداری شده و تحویل شده به شبکه در شهرستانهای استان: ۱۳۶۶ (کیلو وات ساعت)

شهرستان	تولید کل	مصرف داخلی نیروگاه	تولید داخلی	خریداری شده	تحویلی به شبکه
کل استان	۸۱۴۰۰۸	۲۵۱۹۶	۸۶۸۸۱۲	۱۳۱۰۲۳۱۹۱۸	۸۷۶۶۲۳۷۲۰
آشتیان	.	.	.	.	.
اراک	.	.	.	۸۰۱۹۹۳۰۰۰	۳۶۷۲۳۶۰۰۰
تفرش	.	.	.	۲۰۲۸۰۰۰	۲۰۲۸۰۰۰
خمین	.	.	.	۶۱۹۵۸۰۶۸	۶۱۹۵۸۰۶۸
دلیجان	.	.	.	۵۱۷۸۹۰۵۰	۵۱۷۸۹۰۵۰
ساوه	۸۱۴۰۰۸	۲۵۱۹۶	۸۶۸۸۱۲	۳۹۰۶۶۳۸۰۰	۳۹۱۲۳۲۶۱۲
سربند	.	.	.	.	.
محلات	.	.	.	.	.

ماخذ: شرکت سهامی برق منطقه‌ای باختر

جدول ۱۳۱ میزان فروش برق بنفکیک موارد مصرف در شهرستانهای استان: ۱۳۶۶ (هزار کیلووات ساعت)

شهرستان	جمع	عمومی	صنعتی	خانگی	کشاورزی	معابر	خوریه و مساجد	باز فروش
کل استان	۵۹۵۹۷۲	۱۰۳۱۴۰	۱۵۱۱۵۶	۳۳۶۰۶۱	۶۹۴۲۵	۶۳۷۷	۹۰۴۳	۲۰۷۵۰
آشتیان	۵۲۳۵	۷۷۶	.	۲۲۳۱	۱	۳۹۳	۳۲	.
اراک	۲۶۰۷۸۶	۴۹۰۲۰	۵۱۸۰۸	۱۰۵۰۲۷	۲۶۰۰۹	۳۶۷	۷۷۶۵	۲۰۷۵۰
تفرش	۱۳۴۱۴	۲۵۴۵	۳۳	۱۰۲۹۷	۳۶	۴۳۵	۶۸	.
خمین	۲۷۶۱۸	۹۹۶۵	۲۳۶۱	۲۵۱۶۲	۷۷۰۵	۲۴۶۵	۵۹	.
دلیجان	۲۰۰۴۲	۵۶۸۵	۲۴۱۶	۱۰۴۴۱	۶۸۶	۷۵۳	۶۱	.
ساوه	۲۱۱۷۴۶	۲۷۳۳۶	۹۲۲۷۰	۵۵۵۲۴	۳۳۳۰۵	۱۳۴۷	۹۵۲	.
سربند	۱۴۲۸۹	۱۶۱۰	.	۱۲۴۶۵	.	۱۲۲	۹۲	.
محلات	۲۲۶۲۲	۶۱۸۳	۲۳۶۸	۱۲۸۸۳	۷۰۳	۴۹۵	۱۰	.

ماخذ: شرکت سهامی برق منطقه‌ای تهران/ع

جدول ۱۳۳ ظرفیت سوخت انواع مولدهای برق شرکت برق منطقه‌ای شهرستانهای استان: سال ۱۳۶۶

شهرستان	تعداد و نوع مولد	سوخت مصرف شده (هزار لیتر)	
		گاز (هزار مترمکعب)	مازوت
کل استان	دیزلی ۲	۲۲۰	۰
آشتیان	۰	۰	۰
اراک	۰	۰	۰
تفرش	۰	۰	۰
خمین	۰	۰	۰
دلیجان	دیزلی ۱	-	۰
ساوه	دیزلی ۱	۲۲۰	۰
سربند	۰	۰	۰
محلات	۰	۰	۰

ماخذ: شرکت سهامی برق منطقه‌ای تهران -

جدول ۱۳۴ فعالیتهای بهداشتی و درمانی جهاد سازندگی استان: سال ۱۳۶۶

شهرستان	آموزش فردی و عمومی (نفر)	آموزش بهداشت و درمان (نفر)	کمک به درمان روستائیان (نفر)	بهداشت محیط روستا (مورد)
کل استان	۲۵۰۰	۲۲۰۰	۱۹۲۰	۱۱۲
آشتیان	۰	۱۰۰	۰	۲۲
اراک	۱۵۰۰	۸۰۰	۵۰۰	۱۲
تفرش	۰	۰	۵۰۰	۷
خمین	۷۰۰	۵۰۰	۰	۲۰
دلیجان	۰	۲۰۰	۰	۵
ساوه	۰۰۰	۰۰۰	۰۰۰	۰۰۰
سربند	۷۰۰	۱۰۰۰	۹۰۰	۲۲
محلات	۶۰۰	۵۰۰	۲۰	۲

ماخذ: جهاد سازندگی استان/ع



سال ۱۳۶۶

جدول ۱۲۲ فعالیتهای عمرانی جهاد سازندگی استان :

شهرستان	ساختمان احداثی پروژه	حمام تکمیلی	ساختمانهای احداثی پروژه	متفرقه تکمیلی
کل استان	۱	۵۴	۰	۱۲
آشتیان	۱	۲	۰	۱
اراک	۰	۱۶	۰	۲
تفرش	۰	۷	۰	۲
خمین	۰	۱۸	۰	۳
دلیجان	۰	۴	۰	۱
ساره	۰	۰	۰	۰
سربند	۰	۰	۰	۲
محلات	۰	۷	۰	۱

ماخذ : جهاد سازندگی استان

سال ۱۳۶۶

جدول ۱۲۵ فعالیتهای کشاورزی و آبیاری کشاورزی جهاد سازندگی استان :

شهرستان	طرح افزایش کندم نیم سنابل ۱ و ۲ هکتار	بهبود اعی علوفه هکتار	طرح احیای مراعات هکتار	لازمی قنوات ( رشته )	احداث سد و بند و سیل برگردان ( مورد )	احداث و لازمی استخر کشاورزی (مورد)
کل استان	۹۰۹۰۰	۲۳۰۰۵	۶۱۱۷۰	۵۵	۲۸	۲۲
آشتیان	۱۶۰۰۰	۵۴۲	۴۵۰	۰	۱	۰
اراک	۳۴۵۰۰	۹۰۴۷	۲۰۳۰۰	۲۹	۵	۱۱
تفرش	۲۰۹۰۰	۳۷۸۱	۱۰۷۵۰	۵	۳	۶
خمین	۳۲۰۰	۲۴۸۵	۶۸۵۵	۰	۳	۰
دلیجان	۲۰۰	۶۰۵	۲۵۱۵	۵	۷	۳
ساره	۰	۰	۰	۰	۰	۰
سربند	۱۵۰۰۰	۵۷۱۲	۱۰۰۵۰	۱۲	۸	۰
محلات	۱۱۰۰	۸۳۳	۸۲۵۰	۲	۱	۲

ماخذ : جهاد سازندگی استان / م

جدول ۱۲۶ فعالیت‌های آبرسانی و برق‌رسانی و راهسازی جهاد سازندگی استان سال ۱۳۶۶

شهرستان	پروژه آبرسانی (احداثی)	پروژه آبرسانی تکمیلی و تعمیر	پروژه برق‌رسانی (احداثی)	پروژه برق‌رسانی تکمیلی و تعمیر	احداثی راه (کیلومتر)	تکمیلی و تعمیر
کل استان	۲۵	۲۱	۱۹	۱۶	۵۲	۱۱۵
آشتیان	۳	۱	۰	۰	۷	۲
اراک	۱۵	۶	۱۰	۹	۱۵	۱۸
تفرش	۲	۱۶	۰	۴	۱۴	۵۵
خمین	۸	۴	۱	۰	۱۰	۰
دلیجان	۱	۲	۱	۰	۲	۱۰
ساوه	...	...	...	...	...	...
سریند	۶	۷	۷	۳	۵	۲۵
محلات	۰	۵	۰	۰	۰	۲

ماخذ: جهاد سازندگی استان.

جدول ۱۲۷ فعالیت‌های دامپزشکی و دامپروری جهاد سازندگی استان سال ۱۳۶۶

شهرستان	واکسیناسیون دام و طیور (مورد)	درمان دام و طیور	سمپاشی و ضد عفونی آنها (مترمربع)	احداث حمام ضد کنه (دستگاه)
کل استان	۲۲۱۰۷۷۷	۰	۲۱۶۱۱۵۰	۵
آشتیان	۱۵۰۰۰۰		۱۶۸۶۵۰	۰
اراک	۷۲۳۰۰۰		۱۳۰۰۰۰۰	۰
تفرش	۲۸۳۹۱۹		۲۸۷۵۰۰	۱
خمین	۱۶۸۷۵		۹۰۰۰۰۰	۰
دلیجان	۱۱۸۱۲۲		۲۰۰۰۰۰	۰
ساوه	...	...	...	...
سریند	۵۰۶۲۰۷		۵۵۵۰۰۰	۲
محلات	۲۰۲۵۵۲		۳۵۰۰۰۰	۰

ماخذ: جهاد سازندگی استان / ع

فرستاده				رسیده				شهرستان
امانات	نامه			امانات	نامه			
	سفارشی	عادی	جمع		سفارشی	عادی	جمع	
۱۴۰۵۸	۲۷۶۷۰۳	۷۸۸۵۲۹۶	۸۱۷۶۰۵۷	۹۱۰۷	۲۸۲۲۷۹	۶۹۷۳۱۸۳	۷۲۶۵۷۶۹	کل استان
۱۳۰	۵۶۸۲	۱۲۲۶۷۲	۱۲۸۳۵۴	۱۷۸	۵۷۸۶	۱۱۷۲۲۶	۱۲۳۴۰۰	آشتیان
۶۲۶۶	۱۳۲۶۱۵	۲۶۳۱۱۰۶	۲۷۷۱۹۸۷	۵۲۶۷	۱۶۱۷۳۶	۲۲۰۳۸۳۲	۲۵۷۰۹۳۷	اراک
۱۷۷۵	۱۶۴۸۵	۱۹۶۱۹۵	۲۱۲۴۵۵	۵۲۹	۱۱۶۰۰	۲۱۲۹۲۳	۲۲۷۰۶۲	تفرش
۲۵۹۶	۳۲۱۰۷	۳۳۸۲۲۰	۳۷۲۹۳۳	۵۶۲	۲۱۰۹۵	۳۰۵۴۴۱	۳۲۷۰۹۹	خمین
۲۳۵	۱۴۰۵۷	۲۰۲۶۵۸	۲۱۶۹۵۰	۲۵۶	۱۰۲۰۷	۱۸۳۸۲۱	۱۹۳۳۸۲	دلیجان
۶۵۷	۲۲۵۶۷	۱۶۹۶۶۷۲	۱۷۳۹۸۹۶	۱۲۷۸	۳۵۰۷۸	۱۱۴۱۸۰۷	۱۱۷۸۱۶۳	ساره
۱۱۸	۹۷۵۸	۱۶۲۹۷۲	۱۷۲۸۵۰	۲۵۲	۷۹۲۹	۱۵۲۰۹۷	۱۶۱۲۷۹	سربند
۲۲۸۱	۲۱۴۳۰	۵۱۴۷۹۹	۵۳۸۵۱۰	۵۷۳	۳۰۰۲۸	۴۵۳۸۲۲	۴۸۳۴۴۵	محلان

ماخذ : اداره کل پست و تلگراف و تلفن استان مرکزی .

شهرستان	اداره پست و تلگراف	دفتر پست		نمایندگی پست	صندوق پستی کارمزد شهری	صندوق شهری		صندوق روستائی
		شهری	روستائی			پایه دار	دیواری	
کل استان	۸	۱۴	۲۴	۷۷	۰	۲۱۶	۴۹	۴۵۴
آشتیان	۱	۰	۱	۵	۰	۸	۰	۱۸
اراک	۱	۲	۹	۱۳	۰	۸۵	۰	۱۳۹
تفرش	۱	۱	۳	۱۲	۰	۱۳	۱	۶۲
خمین	۱	۱	۳	۱۱	۰	۲۱	۲۸	۶۶
دلیجان	۱	۱	۲	۵	۰	۱۴	۰	۱۸
ساره	۱	۲	۹	۱۷	۰	۲۵	۰	۷۵
سربند	۱	۰	۳	۱۱	۰	۸	۰	۵۲
محلان	۱	۲	۳	۳	۰	۲۲	۰	۳۰

ماخذ : اداره کل پست و تلگراف و تلفن استان / م

سال ۱۳۶۶

- جدول ۱۴۰ تلگرافهای مخابره شده شهرستانهای استان :

به خارج کشور			در داخل کشور		شهرستان	
تلکس		کلمه	تلگرام	کلمه		تلگرام
کلمه	تلگرام					
.	.	۵۵۷۲	۲۶۷	۲۲۲۵۷۷۲	۸۱۸۲۲	کل استان
.	.	.	.	۲۸۱۲۲	۱۵۶۰	آشتیان
.	.	۲۲۲۸	۱۷۷	۱۰۲۲۲۱۴	۲۷۶۰۲	اراک
.	.	۱۱۰	۵	۷۵۷۲۶	۳۲۵۴	تفرش
.	.	۱۵۱	۱۱	۲۲۸۶۹۲	۸۲۴۶	خمین
.	.	۲۸۷	۹	۱۵۵۵۲۵	۶۲۷۱	دلیجان
.	.	۱۱۵۲	۴۸	۵۰۸۸۲۱	۱۵۰۷۲	ساوه
.	.	.	.	۷۵۷۲۶	۲۲۰۷	سربند
.	.	۲۲۲	۱۷	۱۸۲۲۲۶	۷۲۲۹	محلان

ماخذ : شرکت مخابرات استان

سال ۱۳۶۶

- جدول ۱۴۱ مراکز تلفن شهری و بین شهری شهرستانهای استان :

تلفن خودکار شهری			تلفن بین شهری		شهرستان	
شماره های نمونه		تعداد مراکز	بی سیم	کاربر		
همگام	معمولی					
۷۵۰	۵۱	۲۲۰۰۰	۱۰	.	۱۲۶	کل استان
۵۰	.	۱۰۰۰	۱	.	۸	آشتیان
۲۰۰	۲۶	۱۵۰۰۰	۲	.	۵۱	اراک
۵۰	۱	۱۰۰۰	۱	.	۸	تفرش
۵۰	۲	۲۰۰۰	۱	.	۹	خمین
۵۰	۲	۲۰۰۰	۱	.	۱۰	دلیجان
۱۵۰	۷	۲۵۰۰	۲	.	۲۱	ساوه
۵۰	.	۱۰۰۰	۱	.	۱۲	سربند
۵۰	۱	۲۵۰۰	۱	.	۵	محلان

ماخذ : شرکت مخابرات استان / ع

دنباله جدول مراکز تلفن شهری ...

شماره های مشغول بکار	شماره های منموبه	تعداد مراکز	تلفن خودکار شهری			شهرستان
			شماره های مشغول بکار			
			معمولی	همگام	شهری	
۱۶۴۵	۱۸۱۰	۸	۱۹۰	۵۱	۳۰۳۲۴	کل استان
.	.	.	۱	.	۹۲۳	آشتیان
۱۲۰	۱۶۰	۲	۱۳۰	۳۶	۱۴۶۲۲	اراک
.	.	.	۳	۱	۹۰۴	تفرش
.	.	.	۱۲	۲	۳۷۳۴	خمین
۳۶۰	۴۰۰	۲	۶	۲	۱۹۰۹	دلیجان
۱۴۴	۱۵۰	۲	۱۴	۷	۴۰۳۹	ساره
۲۸۷	۳۰۰	۱	.	.	۹۲۱	سربند
۷۳۴	۸۰۰	۱	۲۴	۱	۳۳۲۲	محلات

ماخذ : اداره کل مخابرات استان .

جدول ۱۴۲ مکالمه های تلفنی بین شهری از طریق تلفنخانه در شهرستانهای استان سال ۱۳۶۶

شهرستان	داخل کشور		به خارج کشور	
	تعداد مراجعین	زمان مکالمه (دقیقه)	تعداد مراجعین	زمان مکالمه (دقیقه)
کل استان	۱۶۲۸۲۳۱	۶۶۵۱۹۰۳	۲۱۵۱	۲۳۷۹۹
آشتیان	۷۶۸۳۴	۳۸۵۸۷۰	۸۴	۸۵۶
اراک	۵۷۵۷۸۷	۳۵۵۸۳۸۳	۲۱۷۸	۹۶۸۲
تفرش	۱۰۱۶۶۷	۴۶۲۶۱۰	۱۱۷	۷۱۹
خمین	۱۵۰۵۳۴	۵۲۰۷۲۸	۱۰۴	۴۵۵
دلیجان	۱۴۰۴۷۳	۵۷۸۵۲۷	۹۵۴	۱۴۴۶
ساره	۳۵۰۱۴۲	۱۲۸۶۶۶۷	۳۴۹۹	۹۱۷۵
سربند	۱۴۶۲۸۲	۶۳۷۱۳۶	۹۵	۵۸۲
محلات	۸۶۷۱۲	۳۳۹۹۸۲	۱۸۳	۸۸۴

ماخذ : اداره کل مخابرات استان / م / اع

سال ۱۳۶۶

جدول ۱۲۳ روستاهای دارای ارتباط تلفنی در شهرستانهای استان

شهرستان	کل روستاهای دارای خانوار	روستاهای دارای ارتباط تلفنی	درصد روستاهای دارای ارتباط تلفنی
کل استان	۱۴۵۹	۱۱۸	۸
آشتیان	۳۲	۷	۲۲
اراک	۲۸۲	۵۰	۱۷/۷
تفرش	۱۴۲	۷	۴/۹
خمین	۱۷۲	۸	۴/۷
دلیجان	۵۵	۹	۱۶/۳
ساوه	۲۵۵	۲۰	۷/۸
سربند	۲۵۲	۱۳	۵
محلان	۶۶	۴	۶

ماخذ - شرکت مخابرات استان

(کیلومتر)

جدول ۱۴۴ طول انواع راههای احداث شده در استان طی سالهای ۶۶ - ۱۳۶۲

نوع راه	سال ۶۲	سال ۶۳	سال ۶۴	سال ۶۵	سال ۶۶
جمع	۲۸۲۰	۳۰۰۴	۳۰۵۸	۸۱	۱۰۸
آزاد راه	۸۲	۸۲	۸۲	۰	۰
اسفالت	۰	۰	۰	۰	۳۹
راههای اصلی	۵۸۰	۵۸۰	۵۸۰	۴۰	۰
راههای فرعی	۲۸۴	۵۰۰/۵	۵۰۰/۵	۰	۳۶
شنی	۴۹۲	۵۲۸/۵	۵۲۸/۵	۰	۰
راههای روستائی	۱۱۴۷	۱۲۷۸	۱۳۳۲	۴۱	۳۳
سایر راهها	۲۴	۲۴	۲۴	۰	۰

ماخذ اداره کل راه و ترابری استان/ع

جدول ۱۲۵ طول انواع راههای احداث شده در شهرستانهای استان در پایان سال ۱۳۶۶ (کیلومتر)

شهرستان	جمع	آزاد راهها	آسفalte		شنی	راههای روستائی	سایر راهها
			اصلی	فرعی			
کل استان	۱۰۷	۰	۰	۳۹	۲۶	۲۳	۰
آشتیان	۰	۰	۰	۰	۰	۰	۰
اراک	۵۲	۰	۰	۲۶	۱۳	۱۶	۰
تفرش	۲	۰	۰	۳	۰	۰	۰
خمین	۱۳	۰	۰	۳	۱۰	۰	۰
دلیجان	۰	۰	۰	۰	۰	۰	۰
ساره	۱۹	۰	۰	۲	۰	۱۷	۰
سربند	۰	۰	۰	۰	۰	۰	۰
محلات	۱۸	۰	۰	۵	۱۳	۰	۰

ماخذ - اداره کل راه و ترابری استان

جدول ۱۲۶ طول راههای موجود حوزة مستحقانی ادارات راه شهرستانهای استان در پایان سال ۱۳۶۶

شهرستان	جمع	آزاد راهها	آسفalte		شنی	راههای روستائی	سایر راهها
			اصلی	فرعی			
کل استان	۱۷۷۵	۱۰	۵۶۹	۵۰۱	۶۹۴	۰	۰
آشتیان	۱۰۹	۰	۰	۴۰	۶۹	۰	۰
اراک	۳۶۵	۱۰	۱۵۸	۱۵۰	۴۷	۰	۰
تفرش	۱۹۲	۰	۰	۱۰۴	۹۰	۰	۰
خمین	۱۷۶	۰	۴۹	۶۵	۶۲	۰	۰
دلیجان	۰	۰	۰	۰	۰	۰	۰
ساره	۳۹۲	۰	۱۷۹	۳	۱۱۰	۰	۰
سربند	۲۷۵	۰	۵۸	۵۲	۱۶۳	۰	۰
محلات	۳۶۲	۰	۱۲۵	۸۵	۱۵۲	۰	۰

ماخذ - اداره کل راه و ترابری استان/ع

جدول ۱۲۷ ترافیک روزانه راههای اصلی استان بر حسب ماشین آلات سنگین سال ۱۳۶۶

نام محور	ماشین آلات سنگین			ماشین آلات سبک		
	تولید	کامیون	اتوبوس	مینیبوس	وانت	سواری
اراک - خمین	۱۸۰	۷۱۰	۳۰	۲۳۰	۶۲۰	۵۵۰
اراک - سلفچگان	۱۲۵	۲۰۷۰	۲۳۰	۶۲۰	۱۶۷۰	۲۲۰۰
اراک - بروجرد	۹۵	۶۶۰	۹۵	۲۲۰	۳۵۰	۶۷۰
اراک - ملایر	۱۶۵	۲۷۰	۵۰	۱۵۵	۲۹۰	۲۷۵
اراک - شازند	۱۵	۳۲۰	۱۰	۵۲۵	۶۲۰	۵۲۵
سلفچگان - دلیجان	۲۱۰	۱۲۳۰	۲۷۰	۷۵	۵۱۰	۸۷۰
ساره - همدان	۱۶۵	۸۵۰	۱۵۰	۳۹۰	۵۷۰	۶۷۰
ساره - سلفچگان	۲۶۰	۱۳۹۰	۱۳۰	۳۲۰	۱۱۷۰	۱۰۵۵

ماخذ - اداره کل راه و ترابری استان

جدول ۱۲۸ شرکت‌های فعال در حمل و نقل مسافر و کالا سال ۱۳۶۶

شهرستان	تعداد شرکت‌های مسافربری	مسافر جابجاشده (نفر)	تعداد شرکت‌های باربری	مقدار کالای جابجا شده (تن)
کل استان	۲۱	۱۷۸۰۰۰۰	۱۹	۲۹۸۰۰۰
آشتیان	۱	۶۱۵۰۰	۰	۰
اراک	۱۰	۹۸۳۴۸	۱۲	۹۹۰۰۰
تفرش	۱	۶۰۰۰۰	۰	۰
خمین	۳	۱۳۲۰۶۰	۲	۳۶۰۰۰
دلیجان	۱	۶۳۷۲	۰	۰
ساره	۳	۵۱۵۴۱۲	۲	۱۶۳۰۰۰
سربند	۱	۱۲۳۱۲	۰	۰
محلان	۱	۸۲۹۶	۰	۰

ماخذ - اداره کل راه و ترابری استان/ع



جدول ۱۲۹ طول انواع خطوط و تعداد ایستگاههای راه آهن استان سال ۱۳۶۶ (کیلومتر)

طول خطوط	شرح
۲۶۱/۲۲۷	جمع خطوط
۲۸۵	اصلی
۳۵/۷۵۵	فرعی
۲۰/۲۹۲	مانوری
۱۷	تعداد ایستگاه

ماخذ : راه آهن استان .  
جدول ۱۵۰ وزن کالاهای حمل شده به تفکیک نوع از ایستگاههای راه آهن استان سال ۱۳۶۶ (تن)

نوع کالا	جمع	بهسار	تابستان	پائیز	زمستان
جمع کسب	۶۵۳۱۶	۷۲۳۲	۱۶۱۹۱	۳۱۷۲۸	۱۰۰۲۹
جمع کالای تجارتي و دولتي	۵۸۲۷۸	۵۴۹۸	۱۳۹۲۰	۲۰۲۲۲	۸۵۱۸
جمع بارهای اداری	۵۱۰۸	۱۶۶۱	۱۸۵۲	۲۹۷	۱۲۹۶
جمع توشه حمل شده	۱۸۳۰	۱۷۸	۲۱۷	۱۰۰۹	۲۲۶

ماخذ : راه آهن استان .  
جدول ۱۵۱ تعداد مسافران خارج شده از ایستگاههای راه آهن استان در ماههای مختلف سال ۱۳۶۶

ماه	جمع	درجه يك		درجه دو		درجه سه	توربو تون
		سريع السور	عادي	سريع السور	عادي		
کل سال	۲۰۰۳۱۵	۱۵۳۵	۰	۹۲۳۰۱	۹۲	۲۰۲۳۸۷	۰
فروردین	۲۵۵۹۹	۱۵۸	۰	۲۲۹۷	۰	۳۱۹۲۲	
اردیبهشت	۱۸۶۸۲	۲۲	۰	۳۱۲۰	۰	۱۵۵۲۰	
خرداد	۲۱۵۶۲	۷۶	۰	۵۹۲۶	۰	۱۵۵۶۲	
تیر	۲۹۵۶۱	۱۰۹	۰	۸۲۶۵	۰	۳۱۱۸۷	
مرداد	۳۷۹۵۰	۱۰۲	۰	۷۶۶۳	۹۲	۳۰۰۹۳	
شهریور	۳۸۵۸۷	۱۰۱	۰	۸۷۵۲	۰	۲۹۷۳۲	
مهر	۳۲۲۷۱	۱۸۸	۰	۹۶۶۹	۰	۲۲۶۱۲	
آبان	۳۶۸۰۷	۷۶	۰	۱۰۹۵۹	۰	۲۵۷۷۲	
آذر	۳۹۰۵۵	۱۱۴	۰	۹۹۸۳	۰	۲۸۹۵۸	
دی	۳۲۲۹۸	۹۷	۰	۱۱۲۱۷	۰	۲۰۹۸۴	
بهمن	۳۵۹۱۹	۹۱	۰	۸۱۲۴	۰	۲۷۶۸۲	
اسفند	۳۱۸۲۲	۳۸۱	۰	۷۱۰۶	۰	۲۲۳۲۵	

ماخذ : ناحیه راه آهن استان و شهرستان قم .

جدول ۱۵۲ فروش انواع تنباکو و توتون توسط دخانیات در استان سال ۱۳۶۶ (کیلوگرم - ریال)

سال ۱۳۶۶		سال ۱۳۶۵		نوع
ارزش هر کیلوگرم	مقدار	ارزش هر کیلوگرم	مقدار	
.	.	.	.	تنباکوی خوانسار
۱۲۰	۲۷۲۰	۱۲۰	۱۵۰۰	تنباکوی کاشان
۹۴۰	۸۲۴۰	۲۳۰	۴۱۲۵	تنباکوی هکان ویژه
۱۲۰	۲۰۲۵۰	۱۳۰	۱۷۶۲۹	توتون چپق
۵۰۰	۱۹۱۲۰	۵۰۰	۱۵۰۰۹	توتون نیمکوب
۹۴۰۰	۶۶۵	۲۴۰۰	۲۶۹	توتون پیپ درجه یک

ماخذ - دخانیات استان - ارائه .....۰۰۰۰۰۰۰

جدول ۱۵۳ فروش انواع سیگار توسط دخانیات در استان سال ۱۳۶۶ (هزار ریخ - ریال)

سال ۱۳۶۶		سال ۱۳۶۵		نوع
ارزش هر هزار ریخ	تعداد	ارزش هر هزار ریخ	تعداد	
۴۰۰۰	۱۰۰۵۲۷	۴۰۰۰	۱۱۵۶۱۶	سیگار ت زر
۳۵۰۰	۱۷۶۲۰	۳۵۰۰	۲۰۶۵۶	= هما فیلتر دار
۴۷۵۰	۵۹۷۹۱	۴۷۵۰	۶۸۵۸۷	= شمر از
۲۰۰۰	۳۵۳۳۶	۲۰۰۰	۱۰۴۱۳۱	= ویژه
.	.	۲۰۰۰	۱۲۰	= هما ۲۰ عددی
.	.	۲۰۰۰	۷۰۲	= = ۵۰ عددی
۲۲۰۰	۶۴۶۰۶	۲۲۰۰	۶۶۴۷۴	= = بیخی
۱۴۷۸۲	۱۹۵۳۷۸	۱۵۰۰۰	۶۶۰۸۸	= تهر
.	.	.	.	= زمین

ماخذ - دخانیات استان - اع

جدول ۱۵۴ میزان حق بیمه دریافتی نمایندگی بیمه بر حسب نوع در استان : ۱۳۶۶ (میلیون ریال)

نوع بیمه	جمع	بیمه بنده اتومبیل	بیمه شخص ثالث	بیمه مازاد ثالث	آتش حریق	باربری	حوادث سرنگین	حوادث دانش آموزان	حوادث سرنگین توبوس	حوادث جمعی خانوادگی	حوادث بیمه عمر	بیمه تمام خطر مهتدی
بیمه ایران	۵۷۸	۸۱	۲۶	۲۲	۶۴	۱۲	۲۲	۸۲	۲	۱۴۸	۲	۱۰۲

ماخذ : بیمه ایران .

جدول ۱۵۵ میزان خسارت پرداختی نمایندگی بیمه بر حسب نوع در استان : ۱۳۶۶ (میلیون ریال)

نوع بیمه	جمع	بیمه بنده اتومبیل	بیمه شخص ثالث	بیمه مازاد ثالث	آتش سوزی	باربری	حوادث سرنگین	حوادث دانش آموزان	حوادث سرنگین توبوس	حوادث جمعی خانوادگی	حوادث بیمه عمر	بیمه تمام خطر مهتدی
بیمه ایران	۲۶۶۵۲۲	۲۷	۲۲	۲۴	۲	۰/۰۱۷	۶	۱۷	۱۷	۵۸	۰/۵۰۲	۷۲

ماخذ : بیمه ایران .

جدول ۱۵۶ سپرده های نزد بانکهای استان : ۱۳۶۶ (هزار ریال)

بانک	سپرده ثابت		سپرده بلند مدت		سپرده کوتاه مدت		قرض الحسنه	
	تعداد	مبلغ	تعداد	مبلغ	تعداد	مبلغ	تعداد	مبلغ
کل استان	۲۶۲	۳۰۳۸۶۹۶	۲۲۸۲	۲۵۳۸۲۸۱	۱۱۹۴۸۳	۱۲۶۹۸۷۹۲۲	۷۷۲۳۲۸	۴۵۵۹۰۱۶
استان مرکزی	۰	۰	۸۷۵	۲۲۶۰۸۹۸	۶۶۲۹۰	۲۰۵۲۳۲۶۰	۳۷۲۰۵۲	۲۱۹۸۸۹۰۶
تجارت	۰	۰	۵۱۱	۱۲۲۳۱۰۶	۲۱۲۵۶	۵۸۲۱۱۳۶	۶۷۲۰۱	۶۱۷۹۲۹۲
سپه	۰	۰	۲۳۰	۲۳۲۵۳۰	۲۶۹۳	۱۰۴۳۷۷۸	۲۰۵۳۹	۱۲۱۵۵۹۹
رفاه کارگران	۰	۰	۰	۰	۰	۰	۰	۰
کشاورزی	۰	۰	۲۶	۲۳۰۰۳	۱۸۶	۶۲۶۰۲	۲۵۲۹۹	۲۳۱۱۵۲
مسکن	۰	۰	۲۸	۱۳۲۰۵۰	۱۳۵۰	۲۹۷۱۲۰	۲۲۲۱۵	۳۹۱۵۵۸
ملیت	۲۶۲	۳۰۳۸۶۹۶	۰	۰	۶۶۲۹۱	۵۵۰۴۴۲۵	۶۸۵۵۱	۲۹۹۲۳۶۲
ملی	۰	۰	۱۷۰۲	۲۶۶۶۲۹۲	۲۰۷۸۷	۹۲۵۳۳۲۸۱	۱۸۶۰۹۱	۱۰۵۹۱۰۱۸

ماخذ : بانکهای استان . م / م / ع

جدول ۱۵۷ شعب و نمایندگی بانکها در استان

سال ۱۳۶۶

بانک	جمع	تعداد شعبه	تعداد نمایندگی و باجه
جمع	۱۷۶	۱۶۷	۹
استان مرکزی	۶۱	۶۱	۰
تجارت	۲۰	۱۷	۳
سپه	۱۳	۱۲	۰
رفاه کارگران	۰۰۰	۰۰۰	۰۰۰
کشاورزی	۱۴	۱۴	۰
مسکن	۵	۴	۱
ملت	۲۶	۲۵	۱
ملی	۳۷	۳۳	۴

ماخذ: بانکهای استان

جدول ۱۵۸ کارکنان بانکها در استان ب تفکیک درجه تحصیلی

سال ۱۳۶۶

بانک	جمع	بیسواد	کمتر از دیپلم	دیپلم	فوق دیپلم	لیسانس و بالاتر
جمع	۱۴۷۳	۳	۵۴۸	۸۶۳	۳۴	۳۲
استان مرکزی	۴۱۰	۰	۹۶	۳۰۷	۳	۴
تجارت	۱۳۲	۰	۹۲	۲۵	۰	۲
سپه	۱۳۷	۰	۶۰	۷۵	۱	۱
رفاه کارگران	۰۰۰	۰۰۰	۰۰۰	۰۰۰	۰۰۰	۰۰۰
کشاورزی	۱۸۱	۰	۵۸	۱۰۲	۳	۱۸
مسکن	۴۰	۰	۱۴	۲۶	۰	۰
ملت	۱۸۶	۳	۶۲	۱۱۹	۰	۲
ملی	۳۸۷	۰	۱۶۶	۱۸۹	۲۷	۵

ماخذ: بانکهای استان / ع

(هزارریال)

جدول ۱۵۹ مالیاتهای دریافتی در شهرستانهای استان: ۱۳۶۶

شهرستان	جمع	مالیات مستقیم	مالیات غیر مستقیم
کل استان	۲۱۷۳۷۷۰	۴۰۴۳۰۰۹	۱۳۰۷۶۱
آشتیان	۱۶۴۵۹	۱۶۳۵۵	۱۰۴
اراک	۲۷۴۱۲۰۶	۲۶۸۳۲۴۲	۵۷۹۶۴
تفرش	۴۱۳۴۲	۴۱۲۷۵	۶۷
خمین	۱۳۱۷۲۶	۱۲۹۸۷۹	۱۸۶۷
دلیجان	۵۶۹۹۵	۵۵۲۹۰	۱۷۰۵
ساره	۹۹۵۷۹۵	۹۳۴۰۲۲	۶۱۷۷۳
سربند	۹۱۶۸۹	۹۰۰۸۵	۱۶۰۴
محلات	۹۸۵۳۸	۹۲۸۶۱	۵۶۷۷

ماخذ: اداره کل دارائی استان (آمارکارشناسی مالیاتی)

جدول ۶ برآمدهای مالیاتی اداره کل امور اقتصادی و دارائی استان بر حسب منابع مالیاتی: ۱۳۶۶ (هزارریال)

منابع مالیاتی	سال ۶۶	سال ۶۵	درصد تغییر
جمع کل	۴۰۴۳۰۰۹	۳۲۸۳۱۳۲	۱۶/۰۷
اشخاص حقوقی	۳۷۳۰۰۰	۲۴۲۶۹۹	۵۳/۶۹
حقوق دولتی	۹۶۵۲۰۱	۱۳۶۵۵۹۴	-۲۹/۲۸
حقوق غیردولتی	۲۳۸۳۲۰	۵۹۷۰۷۶	۲۳/۶۶
مشاغل	۹۰۳۸۰	۸۶۲۰۳	۴/۸۵
مستغلات	۱۰۴۴۱۲۵	۴۷۶۳۱۸	۱۱۹/۲۱
تکلیفی	۱۹۴۸۱	۱۸۰۲۷	۷/۹۵
متفرقه	۱۹۹۶۱	۱۶۶۱۱	۲۰/۱۶
اتفاقی	۱۲۳۱۲۶	۶۲۴۶۲	۹۱
ارث	۳۳۵۳۷۱	۴۰۷۳۶۷	-۱۷/۶۷
سرقفلی	۲۵۶۷۵۶	۱۳۸۸۸۰	۸۴/۸۷
حق تمبر	۲۶۱۶۳	۱۵۲۴۵	۵۸/۳۹
سفته و برات	۵۰۵۵۵	۵۲۴۳۰	-۷/۱۲
گذرنامه			

ماخذ: اداره کل دارائی استان (آمار کارشناسی مالیاتی) / ۰ع

(ریال)

جدول ۲۶۱ انواع درآمد شهرداریهای استان بزر حسب شهر سال ۱۳۶۶

موجودی اول سال	سایر درآمدها	درآمد مستمر	درآمد غیرمستمر	جمع	شهر
۹۰۱۹۹۸۵۹۸	۱۳۲۵۶۵۵۱۱	۱۱۸۸۶۰۰۸۶۲	۱۶۹۵۶۴۹۳۸۹	۳۹۲۰۸۱۲۲۶۲	کل استان
۲۳۰۶۲۲۰۱	۱۷۸۰۰۰۰۰	۱۷۱۹۳۶۵۹	۲۷۷۹۹۵۳۳	۸۵۸۵۷۳۹۲	آستانه
۱۹۹۰۱۲۲۹	.	۲۲۲۹۴۰۶۷	۴۱۳۵۱۰۰۸	۸۳۵۲۶۳۰۲	آشتیان
۵۱۰۵۶۳۹۱۵	.	۳۰۹۹۳۲۲۰۶	۹۵۴۹۰۸۳۸۲	۱۷۷۵۴۰۶۷۰۵	اراک
۶۱۷۶۳۸۰۷	۳۰۵۶۶۵۶۷	۳۲۰۹۶۹۱۵	۲۶۱۵۹۷۵۳	۱۶۰۵۸۶۰۲۲	تفرش
۲۴۹۱۸۷۹۳	۶۹۸۰۰۶۵۲	۸۲۰۷۹۵۷۲	۱۲۶۶۰۱۹۵۷	۳۴۴۲۰۰۹۷۶	خمین
۱۶۱۴۵۸۸۶	.	۱۸۷۱۲۴۳۲۵	۶۱۵۲۲۵۵۵	۲۶۴۸۱۲۷۶۶	دلیجان
۱۵۹۹۵۹۹۴	.	۷۶۰۷۸۵۸	۲۰۳۶۵۸۱۶	۲۳۹۶۹۶۶۸	زاویه
۵۸۵۶۴۵۶۳	۲۵۰۰۰۰۰	۳۵۸۶۷۶۹۳۸	۶۲۲۰۴۱۹۷	۲۸۳۹۴۵۶۸۸	ساره
۵۰۳۳۰۱۹۵	۱۰۳۸۵۰۰۴	۳۷۶۳۸۲۲۶	۳۵۹۸۳۶۰۹	۱۳۴۳۲۷۳۲۴	شازند
۱۳۱۹۰۹۱۹	.	۳۲۳۳۶۵۰	۳۹۱۳۱۲۲۶	۵۵۵۵۵۷۹۵	غرق آباد
۲۶۳۰۴۷۸۶	.	۱۲۶۹۲۷۲۲	۳۰۶۲۰۸۶۱	۷۱۶۴۰۳۸۹	کمیجان
۵۵۱۵۵۳۸	.	۶۰۵۵۱۱۸۳	۶۵۱۵۰۲۵۲	۱۳۱۲۱۷۱۷۳	مامونیه
۳۳۳۴۸۷۱۶	.	۳۸۰۷۰۰۲۳	۱۴۱۸۲۷۳۱۸	۲۱۳۳۲۶۰۵۷	محلان
۱۹۴۱۹۸۳۰	۱۶۸۶۹۷۱	۳۹۷۳۰۳۱	۵۲۴۲۱۵۵	۳۰۳۲۱۹۸۷	نراق
۲۹۷۱۲۲۶	۱۱۸۲۶۳۱۷	۱۲۴۲۲۰۷۷	۱۲۷۴۰۲۶۵	۴۱۹۷۰۰۸۵	نیمور

درآمدهای نراق ۹ ماهه میباشد.

ماخذ: شهرداریهای استان.

جدول ۱۶ هزینه و برداشت‌های شهرداریهای استان برحسب شهر

موجودی آخر سال	سال ۱۳۶۶ (ریال)	سایر هزینه‌ها	عمرانی	دبوم و تعهدات	هزینه‌های خیریه	هزینه‌های ایمنی	هزینه‌های شهری	هزینه‌های سازمانی و اداری	شهر
۸۵۹۸۴۰۳۱	۲۶۹۰۸۷۶۸۹	۱۶۶۰۱۲۸۹۴۱	۹۰۷۱۲۷۵	۲۶۱۲۸۲۲	۲۸۵۲۲۸۸۲	۱۱۱۶۶۵۵۷۵	۹۹۲۷۱۳۸۲۶	کل استان	
۱۲۸۲۵۲۳۸	۲۲۰۲۹۹۲۷	۳۰۵۷۲۷۶۱	.	۱۰۹۰۰۰	۲۸۲۰۰۰	۲۲۵۰۲۸	۱۷۷۸۵۹۲۹	آستانه	
۳۱۸۵۶۱۸۹	۱۳۶۹۳۰۵۸	۱۵۶۹۹۱۸۹	۳۵۳۱۷۵	.	.	۱۴۲۲۰۱۷	۲۰۵۲۱۷۰۶	آشتیان	
۵۴۶۰۷۴۰۲۲	.	۷۵۳۰۲۹۶۴۹	۱۷۸۵۲۲۶	۱۹۲۳۱۰۰	۸۷۰۰۴۳۳	۲۷۱۱۷۲۷۸	۲۴۶۷۷۶۷۶۵	اراک	
۹۸۲۷۹۹۶۶	۱۲۸۶۲۹۰۶	۵۲۲۵۶۶۸۳	۲۴۴۲۰۰۰	۱۴۵۰۰۰	۱۲۲۰۰۲	۳۷۴۴۹۰۹	۳۹۶۱۵۵۷۲	نقرش	
۷۴۹۹۲۲۷۲	۷۹۱۲۲۱۶۱	۱۰۰۸۶۷۶۶۸	۲۸۵۲۵۴۱	۱۰۷۵۰۰	۷۵۶۳۲۴	۶۲۵۱۲۱۷	۷۹۳۲۹۸۰۸۲	خمین	
۳۳۹۹۲۲۷۵	۱۶۴۴۶۵۱۶	۱۲۴۲۰۴۸۲۳	.	۴۲۰۷۹۰	۱۴۸۲۱۶۰	۸۳۷۶۷۷۶	۵۷۸۳۸۹۵۶	ملیجان	
۹۹۷۰۶۰۰	۲۹۶۶۶۲	۱۳۵۹۵۶۲۲	.	.	.	۲۸۳۴۴۹۰	۱۳۶۰۲۳۵۰	زاویه	
۱۰۲۵۲۷۰۲	۲۹۲۵۹۵۷۲	۲۵۱۶۶۶۸۲۷۵	۹۹۶۳۶۹	۳۲۹۰۰۰	۲۵۷۸۳۱۷۲	۲۴۹۱۶۲۰۹	۱۲۰۵۴۰۰۸۷	ساوه	
۴۰۴۱۵۳۷	۸۶۲۹۲۷۲	۶۷۰۵۷۹۱۰	.	.	۱۴۲۲۲۰	۲۸۳۹۷۱۷	۵۰۶۱۴۱۸۷	شازند	
۲۵۱۳۶۵۴	.	۱۷۲۸۵۴۵۶	.	۱۸۲۸۵۲	۳۷۰۰	۱۲۵۸۷۲۸	۱۱۵۵۶۲۸۶	نموق آباد	
۸۹۵۴۰۱۴	۸۱۸۰۰۰۰	۷۲۰۷۶۸۲۲	.	.	.	۱۴۵۷۶۶۱	۹۹۷۱۸۹۲	کمیجان	
۵۵۷۷۴۹۰	۶۰۱۵۳۴۱۷	۲۰۸۰۲۰۹۹	.	۲۵۰۰۰۰	.	۲۸۷۴۸۷۰	۳۰۵۵۹۲۹۷	مامونیه	
۱۱۷۶۶۲۸	۱۲۵۵۶۷۶۲	۱۰۸۷۵۳۹۰۸	۷۲۰۱۸۲	۱۴۶۵۹۰	۴۳۵۱۵۰	۳۰۶۱۹۳۷	۷۴۸۱۲۲۹۸	محلان	
۱۳۰۳۳۵۷۸	.	۹۸۲۳۵۷۹	.	.	۹۰۰۰	۷۰۷۸۸۹	۶۲۲۷۹۴۱	نراق	
۷۳۳۳۱۷۳	۱۹۷۶۳۲۰	۱۸۰۲۲۳۷۷	.	.	۷۸۸۷۰۰	۱۲۵۹۲۲۹	۱۳۳۹۰۲۸۶	نیمور	

ماخذ: شهرداریهای استان /ع  
 هزینه‌های نراق ۹ ماهه میباشد.

سال ۱۳۶۶

جدول ۱۶۳ تعداد پروانه‌های ساختمانی صادره توسط شهرداریهای استان

شهرداری	تعداد کل	مورد استفاده ساختمان				
		مسکونی	بازرگانی	مسکونی و بازرگانی	صنعتی، آموزشی، بهداشتی، خدماتی	خبریه و مساجد و سایر اظهار نشده
کل استان	۳۰۵۳	۲۷۷۹	۹۱	۱۷۵	۱	۷
آستانه	۷۹	۷۳	۱	۴	۰	۰
آختیان	۱۳۰	۹۹	۱۳	۱۶	۰	۲
اراک	۹۳۸	۹۳۷	۰	۰	۰	۱
تفرش	۸۲	۷۱	۰	۱۰	۰	۱
خمین	۳۳۶	۳۱۸	۱۳	۴	۰	۰
دلیجان	۲۵۵	۲۳۷	۵	۱۳	۰	۰
ساوه	۳۳۳	۳۲۳	۱۰	۵۵	۱	۳
سربند	۱۵۷	۱۵۳	۱	۳	۰	۰
مامونیه زرنده	۳۳۳	۱۷۶	۲۹	۲۸	۰	۰
محلات	۱۸۷	۱۷۵	۲	۸	۰	۰
نراق	۱۶	۱۳	۰	۳	۰	۰
نیمور	۲۵	۲۵	۰	۰	۰	۰
زاویه	۳۳	۳۵	۲	۵	۰	۰
غرق آباد	۶۸	۵۱	۱۰	۷	۰	۰
کمیجان	۶۰	۳۹	۰	۲۱	۰	۰

ماخذ: شهرداریهای استان / م



شهر	جمعیت شهر ۶۸ سال	کل پروانه‌های ساختمانی صادر شده	پروانه‌های صادر شده در هر فصل				تعداد طبقات		
			بهار	تابستان	پائیز	زمستان	یک طبقه	دو طبقه	سه طبقه
کل استان	۲۸۰۹۴۶	۳۰۵۳	۹۴۹	۱۰۱۳	۵۳۸	۵۵۳	۸۸۹	۱۵۷۶	۵۸۸
آستانه	۵۵۶۳	۷۹	۳۲	۲۳	۱۱	۱۳	۴۲	۲۸	۷
آختیان	۵۴۴۷	۱۳۰	۵۸	۳۵	۱۹	۱۸	۴۴	۸۰	۶
اراک	۲۶۸۴۰۵	۹۳۸	۲۶۵	۳۹۶	۱۵۴	۱۳۳	۷۴	۲۸۷	۳۷۷
تفرش	۱۱۴۹۹	۸۲	۲۱	۲۹	۱۸	۱۴	۱۸	۶۱	۳
خمین	۳۹۷۳۹	۲۳۶	۱۴۰	۱۴۰	۵۱	۱۰۵	۲۹	۳۱۳	۷۴
دلیجان	۱۷۳۳۱	۳۵۵	۳۶	۷۱	۷۳	۷۵	۱۹۲	۶۲	۱
ساره	۶۳۷۰۶	۳۴۳	۸۶	۱۰۹	۶۱	۸۷	۳۷	۲۳۲	۷۲
سربند	۱۲۷۵۴	۱۵۷	۶۵	۲۲	۲۹	۳۹	۵۲	۸۰	۳۵
مامونیه‌زرنند	۱۰۲۹۰	۲۳۳	۱۲۱	۶۸	۳۸	۶	۱۵۲	۷۸	۳
محلان	۲۴۲۶۰	۱۸۷	۴۲	۵۳	۵۲	۴۰	۸۲	۹۴	۱۰
نراق	۳۵۰۶	۱۶	۵	۹	۲	۰	۸	۸	۰
نیمور	۴۳۰۰	۳۵	۱۴	۵	۳	۳	۲۳	۲	۰
زاویه	۲۴۴۵	۴۴	۱۶	۱۲	۱۲	۲	۴۲	۲	۰
غرق آباد	۴۱۰۲	۶۸	۳۳	۱۷	۸	۱۰	۲۱	۲۷	۰
کمیجان	۶۲۹۹	۶۰	۱۵	۲۲	۷	۱۶	۳۰	۲۲	۸

ماخذ - شهرداریهای استان / ع

جدول ۱۶: فعالیتهای عمرانی اداره کل مسکن و شهرسازی استان مرکزی طی سالهای ۶۶ - ۱۳۶۴ (هزارریال)

شرح	۱۳۶۴			۱۳۶۵			۱۳۶۶		
	تعداد پروژه	دستگاه	هزینه	تعداد پروژه	دستگاه	هزینه	تعداد پروژه	دستگاه	هزینه
جمع	۳۰	۲۴۷	۳۰۱۱۰۲۹	۲۶	۱۰۰۵	۱۵۷۲۲۷	۹	۳۰	۹۵۲۹۱
عمران شهری	۱	۰	۲۲۷۲۰۵	۰	۰	۰	۰	۰	۰
ساختمانهای دولتی	۱۲	۰	۱۹۹۰۵۷۵	۵	۵	۱۰۸۹۱۹	۳	۳	۷۷۱۰۲
خانمسازی	۱۷	۲۴۷	۵۸۳۲۴۹	۲۱	۱۰۰۰	۴۸۳۱۸	۶	۲۷	۱۸۱۸۹

ماخذ: اداره کل مسکن و شهرسازی

جدول ۱۶: فعالیتهای خانه سازی بوسیله بخش عمومی در استان مرکزی طی سالهای ۶۶ - ۱۳۶۴ (هزارریال)

فعالیتهای خانه سازی	۱۳۶۴			۱۳۶۵			۱۳۶۶		
	تعداد پروژه	دستگاه	هزینه	تعداد پروژه	دستگاه	هزینه	تعداد پروژه	دستگاه	هزینه
خانمهای سازمانی کارمندان	۱۴	۹۳	۲۴۲۸۱۹	۱۱	۷۶	۸۴۱۷۶	۶	۲۷	۱۸۱۸۹
خانه های سازمانی زناندارمری	۲	۱۰	۱۶	۰	۰	۰	۶	۲۷	۱۸۱۸۹
خانمسازی جهت خانواده شهداء	۰	۰	۰	۰	۰	۰	۰	۰	۰
خانمهای ارزان قیمت	۰	۰	۰	۰	۰	۰	۰	۰	۰
مجتمع مسکونی	۱	۱۴۴	۲۲۳۵۱۰	۱	۱۲۲	۴۸۳۱۸	۰	۰	۰

ماخذ: اداره کل مسکن و شهرسازی/ع

جدول ۱۶۷: تعداد هزینه طرحهای انجام شده عمران شهری بوسیله اداره کل مسکن و شهرسازی استان سال ۱۳۶۶

هزینه		تعداد طرح	عنوان طرح
درصد	مبلغ (هزارریال)		
۲۷	۱۱۸۵۸۵	۳	جمع
.	.	.	ایجاد تاسیسات مربوط به آب آشامیدنی واحداث فاضلاب
.	.	.	احداث خیابان و انجام عملیات آسفالت
۹	۱۶۴۳۳	۱	احداث ساختمان موسسات آموزشی
.	.	.	احداث تاسیسات ورزشی
.	.	.	احداث واحدهای مسکونی
۳۲	۷۷۱۰۲	۲	احداث ساختمانهای دولتی
.	.	.	احداث بناهای حفاظتی
۱۷	۲۵۰۵۰	۱	احداث مراکز درمانی
.	.	.	احداث مراکز رفاهی

ماخذ: اداره کل مسکن و شهرسازی استان مرکزی / ع

جدول ۱۶۸: واحدهای مسکونی خانوارهای ساکن در مناطق مختلف استان بر حسب تعداد خانوار: سال ۱۳۶۵

مناطق روستایی	مناطق شهری	جمع	تعداد خانوار
۱۰۱۴۰۱	۸۸۵۰۲	۱۸۹۹۰۳	جمع
۸۷۲۹۶	۷۸۳۵۳	۱۶۵۶۴۹	یک خانوار
۱۱۱۸۹	۸۶۰۹	۱۹۲۹۸	دو خانوار
۲۲۴۲	۱۲۹۰	۳۵۳۲	سه خانوار
۴۹۳	۱۸۷	۶۸۰	چهار خانوار
۱۱۳	۴۰	۱۵۳	پنج خانوار
۶۸	۲۳	۹۱	شش خانوار و بیشتر

ماخذ: نتایج سرشماری نفوس و مسکن ۱۳۶۵ - مرکز آمار ایران

جدول ۱۶۹ واحدهای مسکونی خانوارهای ساکن در مناطق مختلف بر حسب نوع مصالح عمده بکار رفته در ساختن ۱۳۶۵

نوع مصالح	جمع	مناطق شهری	مناطق روستایی
جمع	۱۸۹۷۹۷	۸۸۴۴۶	۱۰۱۳۵۱
ایکلت فلزی و بتونی	۳۷۱۱	۳۵۲۶	۱۸۵
آرمه	۷۷۲۹۵	۶۴۲۱۲	۱۳۰۸۲
آجر و آهن سا	۱۸۵۲۳	۶۴۰۸	۱۲۱۱۵
سنگ و آهن	۷۰۴۸۸	۸۰۰۲	۶۲۴۸۶
آجر و چوب یا	۴۸۰	۱۸۵	۲۹۵
سنگ و چوب	۷۲۳	۳۲۷	۳۸۶
خشت و چوب	۱۶۳۷۱	۴۸۷۶	۱۱۴۹۵
تمام چوب	۱۱۱۴	۲۳۰	۷۸۴
بلوک سیمانی	۲۵۶	۱۵۹	۹۷
خشت و گل	۸۳۶	۲۱۰	۲۲۶
تمام آجر یا سنگو			
آجر			
سایر			
اظهار نشده			

ماخذ : مرکز آمار ایران • نتایج سرشماری عمومی نفوس و مسکن سال ۱۳۶۵

جدول ۱۷۰ فعالیت اداره کل غله استان مرکزی در مورد خرید گندم و توزیع آن در سالهای مختلف •

سال	گندم خریداری شده (کشاورزان) (تن)	نرخ یک تن گندم (خریداری شده) (ریال)	گندم وارداتی از سایر پیلیم ها و بنادر (شهرستانها) (تن)	گندم توزیع شده
۱۳۶۱	۴۲۵۷۲	۲۰۰۰۰	۳۹۳۹۸	۵۱۵۷۱
۱۳۶۲	۳۲۳۳۴	۲۰۰۰۰	۱۰۳۱۶۸	۱۱۰۸۶۶
۱۳۶۳	۶۰۶۴۴	۲۰۰۰۰	۱۷۵۳۴۹	۱۶۱۱۹۲
۱۳۶۴	۸۲۵۳۴	۲۲۰۰۰	۱۴۰۸۳۳	۱۷۲۹۵۳
۱۳۶۵	۱۰۳۳۴۶	۲۶۰۰۰	۱۰۰۸۴۲	۱۹۳۳۴۷
۱۳۶۶	۱۹۲۷۱	۵۷۰۰۰	۹۸۲۲۵	۱۰۹۶۵۸

ماخذ : اداره کل غله استان مرکزی •

جدول ۱۷ شرکت‌های داخلی ثبت‌شده بر حسب میزان سرمایه در شهرستان‌های استان: ۱۳۶۶ (هزار ریال)

شهرستان	شرکت‌های ثبت شده		شرکت‌های منحل شده	
	تعداد	سرمایه	تعداد	سرمایه
کل استان	۱۱۳	۱۰۳۳۹۷۹	۱۰	۷۲۰۰۰
آشتیان	۰	۰	۰	۰
اراک	۵۸	۲۳۲۶۸۵	۸	۶۶۰۰۰
تفرش	۱	۱۸۰۶	۰	۰
خمین	۵	۳۵۹۶۰	۱	۵۰۰۰
دلیجان	۱	۷۲۰	۰	۰
ساره	۳۹	۷۴۲۵۲۰	۰	۰
سربند	در شهرستان اراک منظور شده است .			
محللات	۹	۳۰۲۸۸	۱	۱۰۰۰

ماخذ: اداره ثبت اسناد و املاک استان

جدول ۱۸ انواع معاملات ثبت شده در دفاتر اسناد رسمی شهرستان‌های استان: سال ۱۳۶۶

شهرستان	جمع کل	قطعی	شرطی	ذمعی	اجاری	متفرقه
کل استان	۴۱۲۵۷	۲۰۶۱۱	۷۳۷۷	۱۵۶	۳۲۹	۱۲۷۶۴
آشتیان	۸۸۱	۲۷۲	۱۰۱	۰	۹	۴۹۹
اراک	۲۴۲۷۵	۱۱۳۱۰	۶۰۰۰	۱۲۰	۱۷۱	۶۶۷۴
تفرش	۱۲۰۳	۷۳۷	۲۱۱	۰	۱۱	۳۷۶
خمین	۵۰۹۹	۲۴۱۴	۲	۱۰	۹۸	۲۵۷۵
دلیجان	۱۶۵۸	۸۸۳	۲۱۵	۱	۲۲	۵۳۷
ساره	۵۳۳۵	۳۵۴۱	۳۵۷	۰	۱۳	۱۴۲۴
سربند	در شهرستان اراک منظور شده است .					
محللات	۲۶۰۶	۱۴۵۴	۴۲۳	۲۵	۲۵	۶۷۹

ماخذ: اداره ثبت اسناد و املاک استان / م

جدول ۱۷۳ اعتبارات جاری دستگاههای دولتی مشمول نظام بودجه استانی بر حسب مواد هزینه: ۱۳۶۶ (هزار ریال)

اعتبار تخصیص داده شده	عنوان
۱۹۱۵۳۱۸۱	جمع کل
۱۶۵۰۵۲۸۲	فصل اول: هزینههای پرسنلی
۷۷۵۴۹۶۹	ماده ۱: حقوق و دستمزد
۸۷۵۰۵۱۵	ماده ۲: مزایا و کمکیها
۱۰۴۷۲۰۵	فصل دوم: هزینههای اداری
۲۳۰۴۹۷	ماده ۲: هزینه سفر، مأموریت حمل و نقل و ارتباطات
۷۱۳۳۲	ماده ۴: اجاره
۲۳۵۶۹۱	ماده ۵: خدمات قراردادی
۱۶۳۱۱۱	ماده ۶: سوخت، برق، آب
۲۵۶۷۸۲	ماده ۷: مواد و لوازم مصرف شدنی
.	ماده ۸: هزینههای سری
۱۱۷۵۳۱	فصل سوم: هزینههای سرمایه‌ای
.	ماده ۹: مطالعه برای ساختمان و تاسیسات
۳۲۵۱۶	ماده ۱۰: خرید ساختمان، زمین و حقوق انتفاعی
۱۵۵۰	ماده ۱۱: ساختمان
۷۴۷۰	ماده ۱۲: ماشین آلات و تجهیزات عمده
۷۵۹۹۵	ماده ۱۳: سایر کالاهای مصرف نشدنی
.	ماده ۱۴: وام مشارکت و کمک برای سرمایه‌گذاری بخش عمومی
.	ماده ۱۵: = = = = خصوصی
۱۴۸۲۸۶۱	فصل چهارم: پرداختهای انتقالی
۴۴۲۴۱۶	ماده ۱۶: کمک و اعانه به بخش عمومی
۴۷۴۱۲۹	ماده ۱۷: = = = خصوصی
.	ماده ۱۸: بازپرداخت وام و پرداخت کارمزد
۱۴۴۳۳۷	ماده ۱۹: پرداختهای انتقالی به کارکنان
۴۴۱۹۷۹	ماده ۲۰: دیون بلا محل

ماخذ: سازمان برنامه بودجه استان / ع

(هزار ریال)

جدول ۱۲۴ میزان اعتبارات عمرانی استانی و مبلغ پرداخت شده بر حسب نوع طرح

درصد جنب	مبلغ پرداخت شده	درصد نسبت به کل اعتبار	اعتبار طرح	مجری طرح	تعداد پروژه	عنوان طرح
۹۰/۷	۱۹۴۹۸۶۱	۱۰۰	۲۱۴۹۶۹۹	استانداری	۲۸۶	کل استان
۸۸/۴	۳۴۱۲۸	۱/۷	۳۸۶۰۰	=	۱۱	تکمیل تاسیسات آب آشامیدنی ۱۱ شهر کوچک استان مرکزی
۹۹/۹	۳۳۷۴۹	۱/۵	۳۳۷۵۰	=	۱۰	تکمیل ۱۰ دیوار ساحلی و سیل بندر شهرهای استان مرکزی
۹۶/۵	۶۰۳۳۰	۲/۹	۶۲۵۰۰	=	۱۶	تکمیل عملیات آسفالت ۱۶ خیابان در شهرهای استان مرکزی
۹۹/۹	۳۴۹۹۲	۱/۶	۳۵۰۰۰	=	۷	تکمیل عملیات ساختمانی ۶ باب کشتارگاه در شهرهای استان مرکزی
۱۰۰	۶۲۵۰	۰/۲	۶۲۵۰	=	۱	تکمیل پارک اراد
۹۶/۲	۱۶۹۴۴۹	۸/۱	۱۷۶۱۰۰	=	۲۵	جمع
۹۹/۳	۳۳۵۶۵	۱/۵	۳۳۷۹۴	گروه نوسازی	۱	تکمیل ۲ مدرسه ابتدائی ۲۱۰۰ متر مربع زیر بنا
۹۹/۷	۶۳۱۳۴	۲/۹	۶۳۳۴۴	=	۴	نوسازی ۱۶ مدرسه ابتدائی
۹۵/۷	۱۱۰۰۴۷	۵/۳	۱۱۴۹۵۰	=	۵	احداث ۱۲ کلاس ابتدائی شهری بازیربنای ۱۳۲۰۰ متر مربع
۷۰/۱	۲۰۹۵۳	۱/۳	۲۹۸۷۶	=	۵	تکمیل ۲ مدرسه راهنمایی تحصیلی ۲۱۰۰ متر مربع زیر بنا
۹۹/۸	۸۸۲۳۱	۴/۱	۸۸۴۰۰	=	۴	احداث ۵۴ کلاس راهنمایی شهری بازیربنای ۷۵۶۰ متر مربع
۱۹/۴	۹۹۷۵	۲/۳	۵۱۵۲۲	=	۲	تکمیل ۲ مدرسه متوسطه عمومی ۱۳۱۰ متر مربع زیر بنا
۹۰	۸۹۹۹	۰/۲	۱۰۰۰۰	=	۲	تکمیل و تعمیر ۶ باب سالن ورزشی در استان مرکزی

ماخذ: سازمان برنامه و بودجه استان / م

دنباله جدول میزان اعتبارات عمرانی استانی و ۰۰۰

( هزار ریال )

شماره جنب	مبلغ پرداخت شده	درصد نسبت به کل اعتبار	اعتبار طرح	مجری طرح	تعداد پروژه	عنوان طرح
۸۴/۹	۲۲۲۲۰	۱/۲	۲۶۳۰۰	گروه سوزازی	۳	تکمیل ۲ هنرستان فنی ۲۲۰۰ متر مربع زیربنا
۹۱/۳	۳۱۹۵۹	۱/۶	۳۵۰۰۰	=	۳	= هنرستان کشاورزی خمین ۲۸۸۰ متر مربع زیر بنا
۸۵/۹	۲۸۹۱۸۳	۲۱	۲۵۳۱۸۶	=	۲۹	جمع
۹۲/۶	۲۶۰۴۰	۱/۲	۲۷۵۰۶	توسیع بدنی	۹	تکمیل ۸ مجتمع ورزشی در استان مرکزی
۹۲/۶	۲۶۰۴۰	۱/۳	۲۷۵۰۶	=	۹	جمع
۸۵	۵۷۰۷۰	۳/۱	۶۷۰۰۰	سازمان منطقه بای بهداشتی	۵۳	تکمیل لوله کشی آب آشامیدنی روستاها
۸۵	۵۷۰۷۰	۳/۱	۶۷۰۰۰	=	۵۳	جمع
۹۵/۷	۷۰۳۱۶	۳/۴	۷۳۵۰۰	اداره مسکن	۱	تکمیل ساختمان دانشگاهی و ثبت اسناد اراک
۲۶/۹	۱۴۷۷	۰/۳	۵۵۰۰	=	۴	= ۴ واحد خانهای سازمانی معلمان استان مرکزی بازبربنای ۴۲۵ متر مربع
۸۸/۳	۱۸۹۷۵	۱	۲۱۵۰۰	=	۴	= ۲۴ واحد خانهای سازمانی کارمندان = بازبربنای ۳۰۰۰ متر مربع
۸۴/۴	۲۵۳۳۰	۱/۴	۳۰۰۰۰	=	۱	= مراکز بهداشتی و درمانی شهری و مراکز بهداشت
۸۸/۹	۱۱۶۰۹۸	۶/۱	۱۳۰۵۰۰	=	۱۰	جمع
۸۹/۹	۸۹۹۵	۰/۴	۱۰۰۰۰	شرکت منابع بستی ایران	۱	تکمیل مجتمع منابع بستی اراک (استان مرکزی)
۸۹/۹	۸۹۹۵	۰/۴	۱۰۰۰۰	=	۱	جمع

مآخذ : سازمان برنامه و بودجه استان / ۸۰



دنباله جدول میزان اعتبارات عمرانی استانی و ...

( هزارریال )

ردم جذب	مبلغ پرداخت شده	درصد نسبت به کل اعتبار	اعتبار طرح	مجری طرح	تعداد پروژه	عنوان طرح
۸۹/۷	۶۰۰۸	۰/۳	۶۷۰۰	اداره کل کشاورزی و مراکز خدمات روستایی	۵	مرکز خدمات شهرستان آشتیان
۹۵/۶	۲۳۲۷۹	۲/۱	۲۵۲۸۸	=	۵	= = = اراک
۹۶/۵	۶۵۶۲	۰/۳	۶۸۰۰	=	۹	مرکز خدمات حومه اراک
۸۹/۶	۶۹۹۲	۰/۴	۷۸۰۰	=	۱۱	= = = مشک آباد
۹۱/۲	۷۹۵۵	۰/۴	۸۷۰۰	=	۶	= = = فراهان سفلی
۹۰/۹	۱۰۳۶۴	۰/۵	۱۱۴۰۰	=	۷	= = = برچلو
۸۷/۳	۵۹۳۶	۰/۳	۶۸۰۰	=	۳	= = = اناج
۸۰/۷	۹۶۰۹	۰/۶	۱۱۹۰۰	=	۹	= = = خنداب
۹۸/۶	۱۶۹۵۹	۰/۸	۱۷۲۰۰	=	۱	= = = تفرش
۷۷/۱	۴۰۸۷	۰/۲	۵۳۰۰	=	۳	= = = حومه تفرش
۹۰/۶	۸۰۶۶	۰/۴	۸۹۰۰	=	۲	= = = فرک
۹۲/۸	۳۳۳۹۲	۱/۷	۳۶۰۰۰	=	۱۷	= = = فرمهین
۹۴/۵	۲۲۳۰۸	۱	۲۳۶۰۰	=	۲	مرکز خدمات شهرستان خمین
۸۷	۵۴۸۲	۰/۳	۶۳۰۰	=	۳	مرکز خدمات حومه خمین
۹۴/۹	۸۰۶۵	۰/۴	۸۵۰۰	=	۴	مرکز خدمات شهابیه
۹۴/۱	۸۸۴۸	۰/۴	۹۴۰۰	=	۷	= = = دالاسی
۸۹/۷	۱۹۲۸۹	۱	۲۱۵۰۰	=	۱۱	= = = جاپلق
۹۵	۶۷۹۲	۰/۳	۷۱۵۰	=	۱	مرکز خدمات شهرستان دلیرجان
۹۱/۵	۵۱۲۵	۰/۳	۵۶۰۰	=	۲	مرکز خدمات حومه دلیرجان

ماخذ : سازمان برنامه و بودجه استان / م

منبأله جدول میزان اعتبارات عمرانی استانی و ...

هزار ریال

عنوان طرح	تعداد پروژه	مجری طرح	اعتبار طرح	نسبت به کل اعتبار	مبلغ پرداخت شده	درصد جذب
مرکز خدمات نراق	۵	اداره کل کشتا	۷۲۰۰	۰/۲	۶۴۹۸	۸۹
" " " سریند	۳	"	۱۵۶۰۰	۰/۷	۱۴۱۲۸	۹۰/۷
" " " حومه سریند	۵	"	۷۵۰۰	۰/۲	۷۵۰۰	۱۰۰
" " " توره	۵	"	۹۵۰۰	۰/۴	۸۸۲۷	۹۳/۱
" " " هندویر	۲۵	"	۱۷۵۰۰	۰/۸	۱۳۹۲۵	۷۹/۶
" " " ساوه	۶	"	۷۰۳۰۰	۳/۳	۶۶۶۲۵	۹۴/۸
" " " حومه ساوه	۲	"	۳۲۰۰	۰/۲	۲۵۶۶	۷۵/۵
" " " زرنند	۵	"	۱۰۲۰۰	۰/۵	۷۲۹۷	۷۱/۵
" " " نوبران	۵	"	۱۷۱۰۰	۰/۸	۱۵۸۷۶	۹۲/۳
" " " خرقان	۵	"	۱۳۶۰۰	۰/۶	۱۱۲۱۵	۸۳/۲
" " " محلات	۱	"	۲۲۰۰	۰/۲	۲۵۲۸	۸۰/۲
" " " حومه محلات	۶	"	۱۰۸۰۰	۰/۵	۱۰۱۳۹	۹۴
" " " خورده	۶	"	۹۷۰۰	۰/۵	۹۴۹۱	۹۷/۸
جمع	۱۸۹	"	۴۵۱۹۳۸	۲۱	۴۱۳۱۹	۹۱/۴
تولید نهال و تجهیز نهالستان و توسعه جنگلکاری و پارک جنگلی طرح جدید زراعت	۶	سر جنگلداران	۳۰۰۰۰	۱/۴	۲۸۹۷۹	۹۶/۶
جمع	۱۲	"	۴۰۰۰۰	۱/۷	۳۶۸۶۵	۹۲/۲
دام و مرتع عشایری	۳	سازمان عشایری	۱۰۰۰۰	۰/۵	۵۵۸۲۲	۷۹/۸
تامین آب عشایر	۱۳	"	۱۲۰۰۰	۰/۶	۶۰۰۰	۵۰
امور عمرانی و زیربنایی عشایر	۳	"	۱۰۰۰۰	۰/۵	۱۰۰۰۰	۱۰۰
جمع	۱۹	"	۳۲۰۰۰	۱/۵	۱۶۰۰۰	۵۰

ماخذ : سازمان برنامه و بودجه استان / ع

دنباله جدول میزان اعتبارات عمرانی استانی و ...

هزار ریال

درصد جنب	مبلغ پرداخت شده	نسبت به کل اعتبار	اعتبار طرح	مجری طرح	تعداد روزه	مختصان طرح
۹۵	۲۷۵۲	۰/۲	۵۰۰۰	اداره معاینه و نظارت	۲	تهیه دفترچه مشخصات معادن پتانسیل یابی مواد معدنی
۹۵	۲۷۵۲	۰/۲	۵۰۰۰	=	۲	جمع
۹۷/۷	۱۰۵۲۸۲	۵	۱۰۷۹۹۰	راه و ترابری	۱۳	تکمیل صنکیلومتر راه فرعی
۱۰۰	۱۰۰۲۱۲	۴/۷	۱۰۰۲۱۲	=	۱۶	بهسازی ۲۸۷ کیلومتر راه و ابنیه قنیه
۹۸	۲۱۳۸۸	۱/۵	۲۲۰۱۰	=	۱	نگهداری راههای استان مرکزی
۹۸/۷	۲۲۷۰۸۵	۱۱/۵	۲۲۰۱۲۲	=	۲۰	جمع
۱۰۰	۲۲۶۰۰	۱/۵	۲۲۶۰۰	جهت سازندگی استان	۵۰	تکمیل تاسیسات بهداشتی ۵۰ روستا
۱۰۰	۸۷۷۱۵	۴	۸۷۷۱۵	=	۱۸	تامین برق روستای استان مرکزی
.	.	۰/۲	۵۰۰۰	=	۱	تامین و لوله کشی آب آشامیدنی روستاها
۹۶	۱۲۰۳۱۵	۵/۷	۱۲۵۳۱۵	=	۶۹	جمع
۱۰۰	۲۳۰۰۰۰	۱۵/۲	۲۳۰۰۰۰	سازمان آب منطقه ای	۴	تکمیل و توسعه شبکه آب آشامیدنی شهرهای اراک ، ساوه ، دلیجان و محلات
.	.	۱/۲	۲۵۰۰۰	=	۱	مطالعات منابع آب استان مرکزی
۹۲/۹	۲۳۰۰۰۰	۱۶/۵	۲۵۵۰۰۰	=	۵	جمع
۹۶	۲۹۰۹	۰/۱	۲۰۳۰	بهره‌رسانی استان	۴	تکمیل مراکز نگهداری معلولین
۱۰۰	۲۰۰۰	۰/۱	۲۰۰۰	=	۲	تکمیل مجتمع‌های حمایتی دلیجان و آشتیان و اراک
۹۸	۵۹۰۹	۰/۲	۶۰۳۰	=	۶	جمع

مآخذ : سازمان برنامه و بودجه استان - لم

ریال) سال ۱۳۶۶

جدول ۱۷۵ فعالیتهای کمیته امداد امام خمینی استان

شهرستان	جمع پرداختها	پرداخت جنسی	پرداخت نقدی
کل استان	۱۷۱۲۰۰۶۳۸	۵۹۹۷۴۸۰۶	۱۱۱۲۲۵۸۳۲
آشتیان	۱۹۶۰۶۷۱۲	۶۸۵۹۱۸۸	۱۲۷۲۷۵۲۶
اراک	۲۶۶۸۸۴۹۲	۲۰۴۳۵۵۱۱	۲۶۲۵۲۹۸۱
تفرش	در آمار شهرستان آشتیان منظور شده است.		
خمین	۱۳۸۰۸۶۲۸	۲۶۸۱۲۶۸	۱۰۱۲۷۳۶۰
دلیجان	۶۹۳۸۵۸۲	۳۱۹۵۸۸۰	۳۷۴۲۷۰۲
ساوه	۳۸۸۰۷۷۱۰	۱۴۰۱۰۱۲۳	۲۴۷۹۷۵۸۷
سریند	۳۴۷۰۲۴۴۲	۷۳۷۲۳۹۱	۲۷۳۲۸۰۵۱
محللات	۱۰۶۴۸۰۷۰	۴۴۱۸۴۴۵	۶۲۲۹۶۲۵

ماخذ: کمیته امداد امام خمینی استان مرکزی

جدول ۱۷۶ روستاها و سالمندان تحت پوشش طرح شهید رجایی و همزان کمکهای پرداختی در شهرستانهای استان  
ریال) سال ۱۳۶۶

شهرستان	تعداد روستاهای		سالمندان	
	تحت پوشش	تحت پوشش	تحت پوشش	تحت پوشش
کل استان	۱۷۰۳	۱۳۷۶۲	۴۵۲۱۴۶۰۰۰	۲۵۳۵۶۵۳۳۵
آشتیان	۲۲۸	۱۹۰۰	۶۲۷۰۰۰۰۰	۶۲۷۰۰۰۰۰۰
اراک	۲۹۸	۴۱۱۶	۱۳۵۸۲۸۰۰۰	۱۳۵۲۴۷۲۳۵
تفرش	در آمار شهرستان آشتیان منظور شده است.			
خمین	۱۶۸	۱۴۰۱	۴۶۲۳۳۰۰۰	۴۶۲۳۳۰۰۰
دلیجان	۹۲	۲۲۱	۱۳۸۹۳۰۰۰	۱۳۸۹۳۰۰۰
ساوه	۳۱۵	۳۰۲۵	۹۹۸۲۵۰۰۰	۹۹۸۲۵۰۰۰
سریند	۲۸۵	۲۵۵۰	۸۴۱۵۰۰۰۰	۸۴۱۵۰۰۰۰
محللات	۱۱۵	۳۴۹	۱۱۵۱۷۰۰۰	۱۱۵۱۷۰۰۰

ماخذ: کمیته امداد امام خمینی استان مرکزی/ع