



جمهوری اسلامی ایران
سازمان برنامه و بودجه استان مرکزی
معاونت آمار و اطلاعات

آمارنامه استان مرکزی

۱۳۷۳



نام نشریه: آمارنامه استان مرکزی سال ۱۳۷۳

تهیه کننده: معاونت آمار و اطلاعات

مسئول جمع آوری آمار و اطلاعات و تنظیم جداول و تهیه گرافهای آماری	مسعود اخوان
--	-------------

دستیار جمع آوری آمار و اطلاعات و تنظیم جداول	احمد فیروزی
--	-------------

نایب کامپیوتری	فرخنده عنبری ، مهناز معتمدی
----------------	--------------------------------

- سازمان برنامه و بودجه استان مرکزی ، معاونت آمار و اطلاعات
- آمارنامه استان مرکزی ۱۳۷۳
- تاریخ انتشار: بهمن ۱۳۷۳
- چاپ در چاپخانه مرکز آمار ایران

بسته تقدیر

پیشگام

یکی از ابزارهای مهم در شناخت امکانات و نیازهای جوامع در راستای توسعه اقتصادی، اجتماعی و فرهنگی دستیابی به آمار و اطلاعات بهنگام و صحیح میباشد. تا بهره گیری از آمار و اطلاعات توسط برنامه ریزان، محققان و تصمیم گیران راهبردهای جامع توسعه کشور در ابعاد گوناگون فراهم شود.

معاونت آمار و اطلاعات سازمان برنامه و بودجه استان مرکزی در راستای وظایف محوله خود هر ساله مجموعه اطلاعات جمع آوری شده را در قالب آمارنامه استان منتشر می نماید. در این مجموعه سعی شده است عمده تاً اطلاعات اساسی و موجود استان گنجانده شود. ضمناً در این گزارش اطلاعات سالهای مختلف با یکدیگر مقایسه گردیده تا نگرش مختصر به سالهای گذشته و سمت و سوی تغییرات در استان مشخص گردد.

امید است این مجموعه که با سعی و تلاش همکاران معاونت آمار و اطلاعات تهیه شده است بتواند بخشی از نیازهای محققان و برنامه ریزان دلسوز جامعه اسلامیمان برآورد نماید.

لازم است از کلیه دستگاههای استان که در جمع آوری اطلاعات با این معاونت همکاری نموده اند سپاسگزاری

بعمل آید. آع

سازمان برنامه و بودجه استان مرکزی

رقم مساوی صفر است.

- آمار وجود ندارد (آمارگیری نشده است). یعنی جامعه آماری وجود دارد ولی آماربرداری نشده است.

... رقم در دسترس نیست (از قبیل عدم انتشار). یعنی جامعه آماری وجود دارد. آماربرداری نیز شده است ولی ارقام استخراج نشده و یا شده ولی منتشر نشده است.

x صفاتی که ذاتاً یا عملاً وجود ندارند. یعنی در مناطق سردسیر ذاتاً "خرما بعمل نمی آید"

xx رقم قابل جمع و محاسبه نمیباشد. جمع و محاسبه بی معنی است.

+ رقم کمتر از نصف واحد است.

// رقم ناچیز و قابل صرف نظر کردن است (این علامت بیشتر در درصد بکار میرود).

* رقم جنبه تخمینی دارد (محاسبات بر مبنای تخمین انجام شده است).

** رقم غیر قطعی است (با قید احتیاط تلفی شود).

(۱) رقم در جمع فرعی و جمع کل نیامده است.

اختلاف در سرجمعها بعلت سراسر است کردن ارقام است. محاسبه نسبتها و شاخصها قبل از

سراسر است کردن ارقام صورت گرفته است.

نقشه شهرستان اراک به تفکیک بخش و دهستان



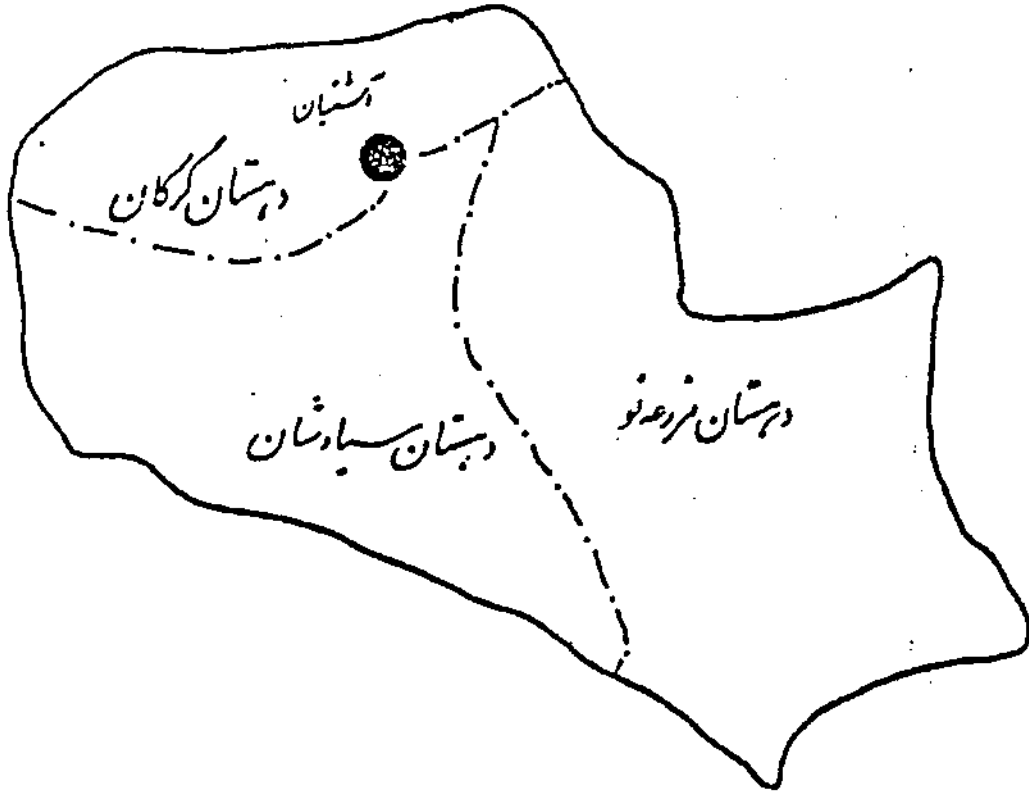
علامت

- مرز شهرستان
- - - - - مرز بخش
- · - · - مرز دهستان
- مرکز شهرستان
- نقطه شهری

سازمان برنامه و بودجه استان مرکزی
تهیاس تقریبی


کبوتر


نقشه شهرستان آشتیان، بخش مرکزی و شهرستان



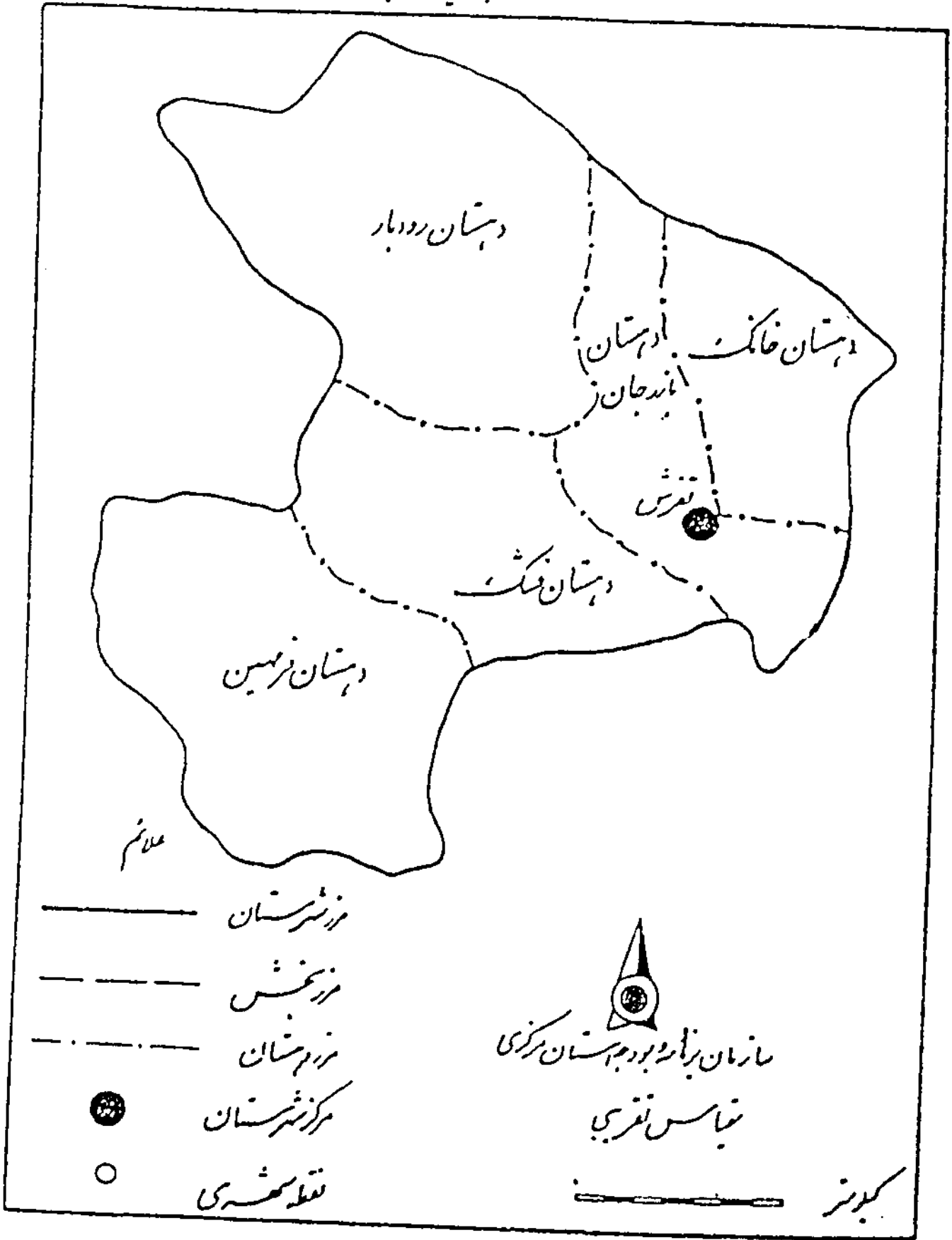
علام

- مرز شهرستان
- مرز بخش
- - - - - مرز دهستان
- مرکز شهرستان
- نقطه محله‌ای

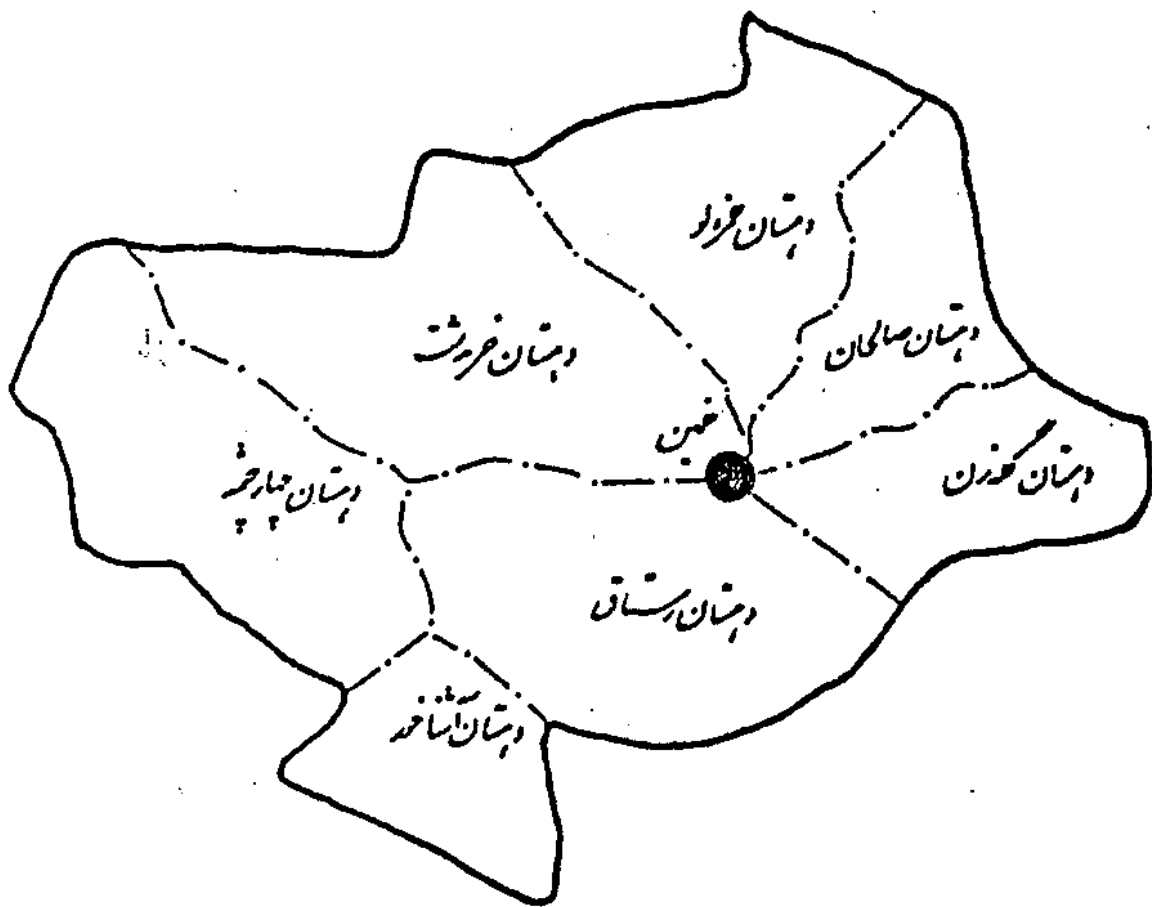

 مازمان بزاد در بودجه شهرستان مرکزی
 عباس تقی‌بی

 کیلومتر

نقشه شهرستان نقرس - تعلیقات بخش رودبار



نقشه شهرستان خمین در هکله بخش در استان



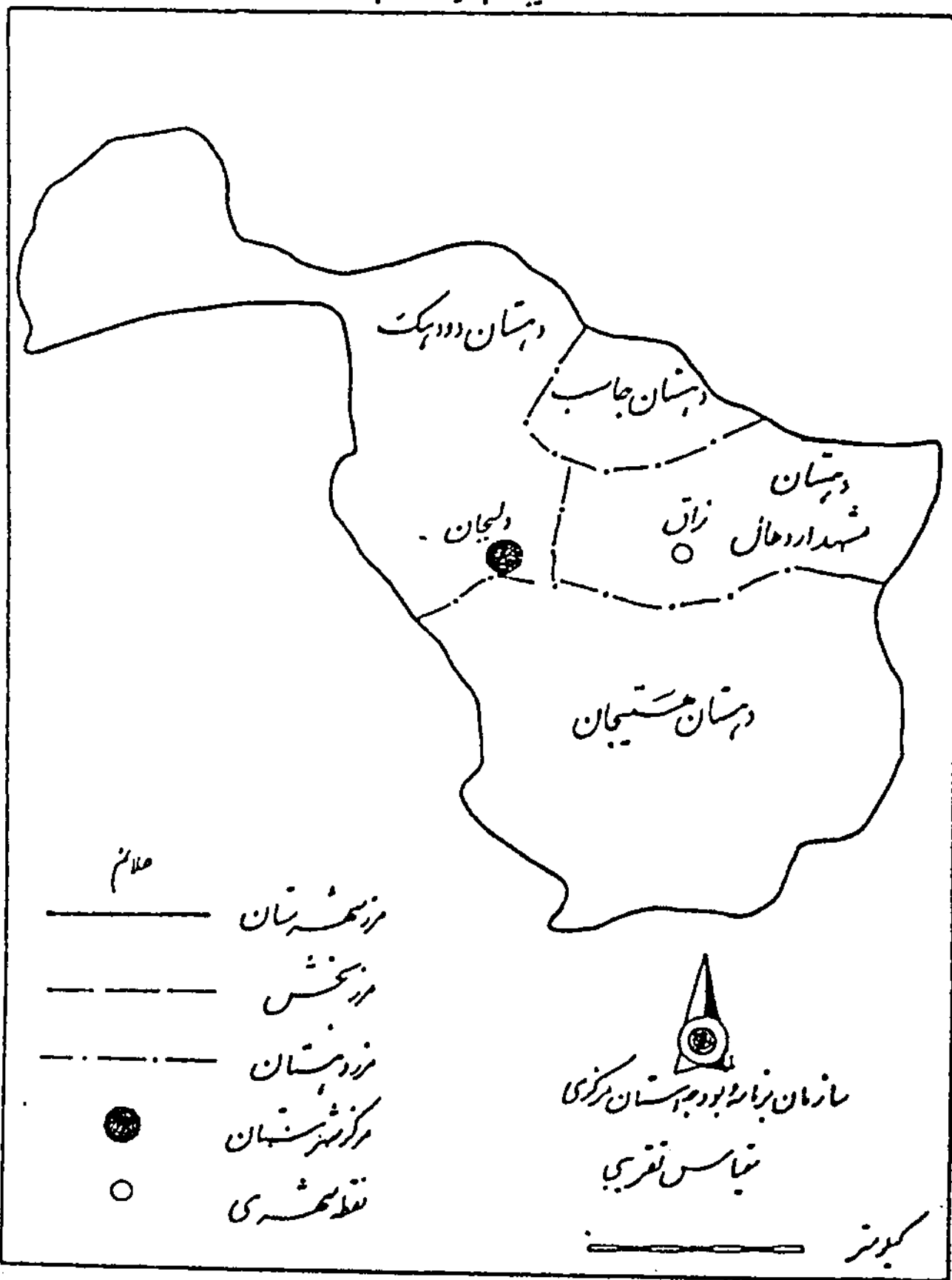
علامت

- رز شهرستان
- رز بخش
- - - - - رز دهستان
- مرکز شهرستان
- نقطه شهری

سازمان برنامه بودجه استان مرکزی
نیاسس تقریبی

کیلومتر

نقشه شهرستان دلچیان به یک بخش و دهستان




نقشه شهرستان مادو به تفکیک بخش و دهستان

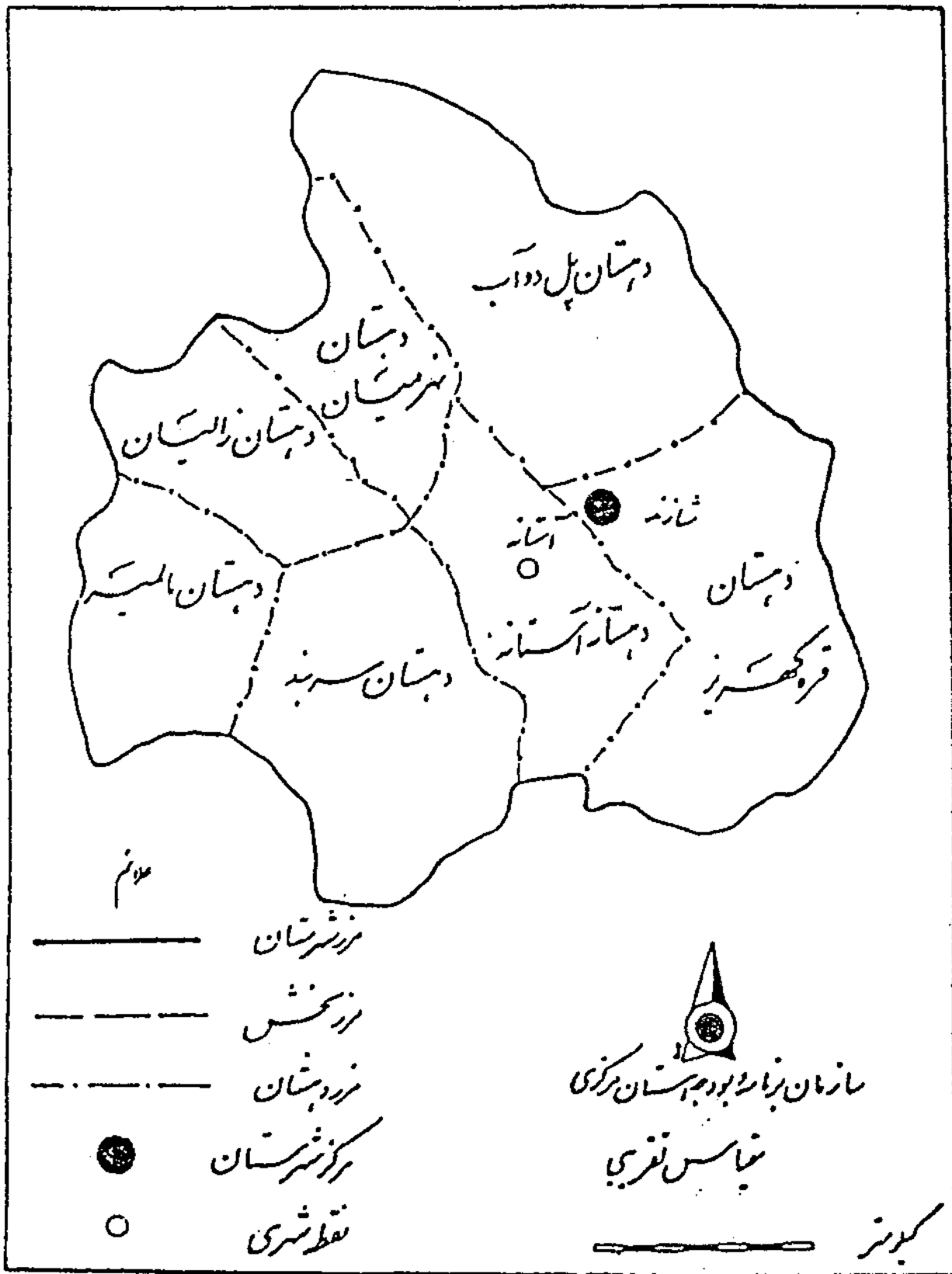


- علامه
- مرز شهرستان
 - مرز بخش
 - - - - - مرز دهستان
 - مرکز شهرستان
 - نقطه شهری

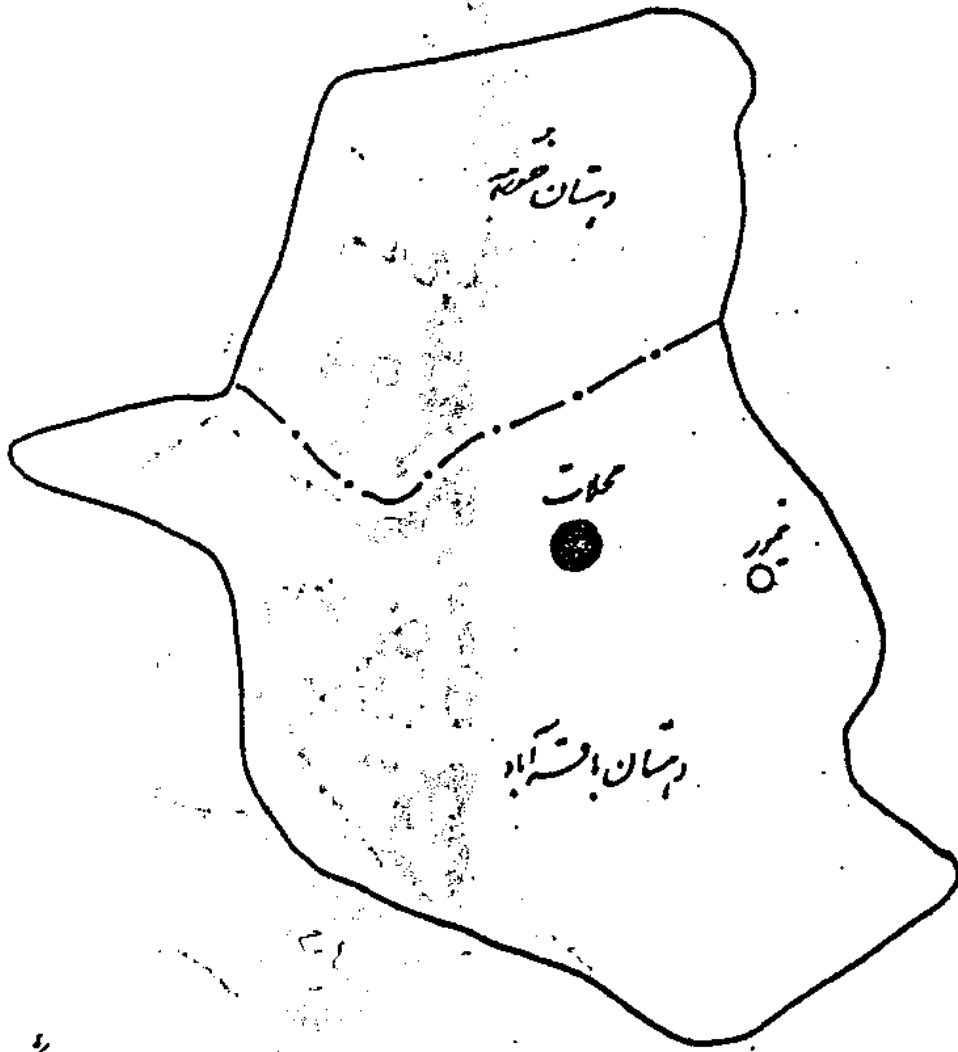
سازمان برنامه و بودجه شهرستان مرکزی
 مقیاس تقریبی



نقشه شهرستان مرند به تفکیک بخش و دهستان



نقشه شهرستان محلات به تفکیک بخش در استان



علامت

- مرز شهرستان
- مرز بخش
- - - - - مرز دهستان
- مرکز شهرستان
- نقطه شهری

بازمان بازار بودجه استان مرکزی
تجارتس تقریبی

کیلومتر ۰ ۵ ۱۰ ۱۵

فهرست مندرجات



صفحه

عنوان

الف

پیشگفتار

ب

علائم اختصاری

پ

نقشه کشور

ت

نقشه استان

ث

نقشه شهرستانها

۱

مشخصات جغرافیائی استان مرکزی

۳

فصل اول : تقسیمات کشوری و اوضاع جوی

تقسیمات جغرافیایی

اوضاع جوی

موقعیت جغرافیایی

فاصله شهرها تا مرکز استان

۱۵

فصل دوم : جمعیت و نیروی انسانی

جمعیت و خانوار

وقایع چهارگانه

خانوار و مهاجرین

اشتغال

۴۱

فصل سوم : سواد - آموزش و پرورش - آموزش عالی

وضعیت مراکز آموزشی

نهضت سواد آموزی

آموزش و پرورش

آموزش عالی

فهرست مندرجات



صفحه

عنوان

۸۵

فصل چهارم: بهداشت و درمان

نیروی انسانی شاغل در بهداشت و درمان
مراکز آموزشی
بیماریها
فعالیت روستایی بهداشت
انتقال خون

۱۱۱

فصل پنجم: فرهنگ و ورزش

امور فرهنگی
میراث فرهنگی
تربیت بدنی و ورزش

۱۲۳

فصل ششم: فعالیتهای مذهبی

کمیته امداد
امور خیریه و اوقاف
حج و زیارت

۱۲۲

فصل هفتم: عمران شهری و روستایی

اطلاعات عمرانی شهرها
مسکن
آموزشی
شهرداریها
فعالیتهای عمرانی روستایی
فعالیت شهرداریها

فهرست مندرجات



صفحه	عنوان
۱۶۶	فصل هشتم: بهرستی و تأمین اجتماعی تأمین اجتماعی بهریستی فعالینهای سازمان تأمین اجتماعی فعالینهای بهرستی کارگاههای مشمول بیمه
۱۸۱	فصل نهم - مسکن و پروانه های ساختمانی پروانه های ساختمانی مسکن و شهرسازی بنیاد مسکن
۱۹۳	فصل دهم: محیط زیست و منابع طبیعی حفاظت محیط زیست منابع طبیعی
۲۰۲	فصل یازدهم - منابع و مصارف آب چاههای آب دبی و تخلیه آب حوزه های آبریز مشخصات رودخانه ها مشترکین آب

فهرست مندرجات



صفحه

عنوان

۲۱۴

فصل دوازدهم: زراعت و باغداری

سطح زیرکشت و تولید محصولات کشاورزی
محصولات دائمی
اراضی واگذار شده
دهستانهای محروم
ماشین آلات و ادوات کشاورزی

۲۴۶

فصل سیزدهم: دام - طیور - آبزیان

دام
طیور
آبزیان
تولیدات شرکت کشت و صنعت

۲۶۷

فصل چهاردهم: صنعت، معدن - استاندارد

پروانه های صادره صنعتی
استاندارد
معادن
صنعت

۳۰۹

فصل پانزدهم: بازرگانی

غله
قند و شکر
دخانیات
صادرات استان

فهرست مندرجات

=====

صفحه

عنوان

۳۱۹

فصل شانزدهم: ارتباطات

راه

راه آهن

حمل و نقل

صدا و سیما

مخابرات

پست

۳۳۹

فصل هفدهم: امور قضائی و ثبتی

قضائی

ثبتي

انتظامی

۳۵۳

فصل هجدهم: مؤسسات پولی و اعتباری و مالی

بانک ملی

بانک صادرات

بانک سپه

بانک تجارت

بانک مسکن

بانک رفاه کارگران

بانک ملت

بانک کشاورزی

بیمه آسیا

بیمه ایران

بیمه البرز

فهرست مندرجات

صفحه

عنوان

۳۹۰

فصل نوزدهم: تعاونیها

تعاون روستائی
شرکتهای تعاونی
تعاون شهری

۴۱۰

فصل بیستم: سوخت و انرژی

فرآورده های نفتی
مصرف انرژی
گاز
آب
برق

۴۲۹

فصل بیست و یکم: بودجه استانی

اعتبارات جاری
اعتبارات عمرانی
مالیاتها

۴۴۴

فصل بیست و دوم: شاخص قیمت ها

شاخص بهای خرده فروشی کالا

مشخصات جغرافیائی استان مرکزی

الف - وسعت و موقعیت جغرافیائی:

استان مرکزی با مساحتی معادل ۲۹۵۳۰ کیلومتر مربع، ۱/۸۲ درصد از مساحت کل کشور را دارا می باشد. این استان تقریباً در مرکز کشور واقع شده، و از شمال به استانهای تهران و زنجان و از مغرب به استان همدان، از جنوب به استانهای لرستان و اصفهان و از شرق به استانهای تهران و اصفهان محدود میشود. این استان براساس آخرین تقسیمات کشوری در سال ۱۳۷۳ دارای ۸ شهرستان، ۱۵ بخش، ۵۹ دهستان و ۱۳۹۴ آبادی دارای سکنه و ۴۶ آبادی خالی از سکنه بوده است.

ب - اوضاع طبیعی:

چهره زمین استان مرکزی در جوار بیابانهای داخلی ایران در زاویه چین خوردگی البرز و زاگرس واقع شده و پست ترین نقطه آن در جنوب ساوه با حدود ۱۲۰۰ متر و بلندترین قله آن در رشته کوههای راسوند با ۳۲۸۹ متر ارتفاع از سطح دریا قرار دارند.

حدود ۲۵٪ مساحت استان را دشتها و ۷۵٪ آن را کوهستانها و کوهپایهها تشکیل میدهند در کم ارتفاع ترین قسمت دشت اراک، و در شمال شرقی شهر، دریاچه نمکی وجود دارد که به کویر میقان معروف میباشد.

ج - اقلیم:

نوع آب و هوایی استان مرکزی زیاد است و این ویژگی ناشی از چهره زمین آن میباشد. ۱۰٪ از مساحت استان در ناحیه بیابانی واقع شده و میزان بارندگی سالانه آن حدود ۱۰۰ میلی متر است. میزان تبخیر در این نواحی بالا بوده و تراکم جمعیت در آن بسیار کم است.

۱۵٪ مساحت استان در ناحیه نیمه بیابانی قرار داشته که با میزان بارندگی سالیانه بین ۱۰۰ تا ۲۵۰ میلی متر و تراکم جمعیتی سبباً کمی، شمال شرقی ساوه را در بر میگیرد.

۷۰٪ مساحت استان در ارتفاع بالای ۱۵۰۰ متر واقع شده که میزان بارندگی آن سالانه حدود ۳۰۰ میلی متر میباشد. اکثر شهرهای استان در این منطقه قرار دارند و تراکم جمعیت در آن قابل ملاحظه میباشد.

۵٪ مساحت استان در آب و هوای سرد کوهستانی و ارتفاع بالای ۲۱۵۰ متر قرار دارد و میزان بارندگی سالانه آن حدود ۴۰۰ میلی متر میباشد. بطور کلی سه نوع اقلیم در استان وجود دارد. اقلیم اراک با ۶۰٪ مساحت استان دارای زمستانهای سرد و تابستانهای معتدل، اقلیم ساوه با ۱۵٪ مساحت استان دارای زمستانهای تقریباً سرد و تابستانهای گرم، نیمه خشک بوده و بالاخره اقلیم شازند با ۲۵٪ مساحت استان دارای زمستانهای سرد و مرطوب و تابستانهای معتدل میباشد. این سه نوع اقلیم به ترتیب از جنوب به شمال به اقلیمهای شازند، اراک و ساوه مشهور میباشند.

متوسط بارندگی سالانه استان حدود ۲۸۰ میلی متر بوده که در مناطق بیابانی با ۱۰۰ میلی متر و مناطق

کوهستانی با ۴۵۰ میلی متر، متغیر است. بارندگی در مناطق کوهستانی اغلب بصورت برف و در سایر مناطق به شکل باران میباشد.

مهمترین رودخانه‌های استان عبارتند از:

۱- قره چای: شاخه اصلی این رودخانه از سرآبهای هفته، عمارت، پنجعلی، از جنوب غربی و جنوب منطقه اراک یعنی سریندوکزاز، سرچشمه گرفته و در محلی بنام پل دوآب رودخانه شراه را تشکیل میدهد. این رودخانه پس از گذشتن از دره دشت شراه به رودخانه قره چای وارد میشود. رودخانه قره چای پس از عبور از قسمتی از دشت ساوه به رودخانه قمرود پیوسته و نهایتاً به حوض سلطان منتهی میشود. طول این رودخانه ۵۴۰ کیلومتر و حوضه آبرگیر آن ۱۸۰۰۰ کیلومتر مربع است.

۲- قمرود: سرچشمه اصلی این رودخانه از کوههای لرستان خوانسار و گلپایگان بوده که به شاخه‌های اصلی غرقاب و دریند موسوم هستند و در خمین شعبه‌ای به آن اضافه شده و بعد از عبور از جنوب محلات و غرب دلیجان به نيزار در جنوب قم رسیده به طرف شمال شرقی منحرف میشود و پس از عبور از شهر قم در ناحیه خرقان با رود قره چای یکی شده و به حوض سلطان منتهی میگردد.

طول این رودخانه ۲۸۸ کیلومتر میباشد که از سوی وزارت نیرو مطالعاتی جهت احداث سد بر روی آن در شاخه دریند صورت گرفته و طرح آن در مرحله اجراست.

۳- رود قره کهریز یا کزهرود: این رودخانه از کوههای قره کهریز سرچشمه گرفته و بعد از مشروب کردن تعدادی از روستاهای نزدیک اراک و عبور از غرب اراک به کویر میقان میریزد. این رود فصلی بوده و در تابستان تقریباً خشک میشود.

مرکز استان شهر اراک میباشد که ارتفاع آن از سطح دریا (۱۷۰۸) متر میباشد.

این شهر روی مدار ۳۴ درجه و ۵ دقیقه و ۳۰ ثانیه در نیمکره شمالی از خط استوا قرار گرفته و روی نصف النهار ۴۹ درجه و ۴۱ دقیقه و ۳۰ ثانیه طول شرقی از نصف النهار گرینویچ قرار دارد.

محدود است از شمال به شهرستان ساوه، از شمال غربی به همدان، از مغرب به شهرستان ملایر به ترتیب خمین و الیگودرز و از شرق به محلات و شمال شرقی به تفرش و آشتیان. /ع

فصل اول:

تقسیمات کشوری و اوضاع جوی

تعاریف و مفاهیم:

شهر:

نقاطی که دارای شهرداری دولتی باشند

شهرستان:

مجموعه‌ای از چند شهر و بخش که دارای یک فرمانداری باشد

آبادی:

مجموعه‌ای یک یا چند مکان و اراضی به هم پیوسته (اعم از کشاورزی و غیرکشاورزی) است که خارج از محدوده شهرها واقع شده و دارای محدوده ثبتی و یا عرفی مستقل باشد بدین ترتیب نه تنها دهات بلکه مزارع، قهوه‌خانه‌ها، معادن، ایستگاههای راه آهن و ... نیز آبادی محسوب می‌شوند. مشروط بر آنکه محدوده ثبتی یا عرفی مستقل داشته باشند و یا لااقل در محدوده آبادیهای دیگر یا هیچیک از شهرها قرارنگرفته باشند. بدیهی است مزارع و مکانهایی که در محدوده یک شهر یا آبادی قرارگرفته‌اند جزء همان شهر یا آبادی منظور می‌شوند. (مانند قهوه‌خانه‌ها، آسیاب یا امامزاده واقع در آبادی).

بخش:

شامل یک یا چند دهستان میباشد.

دهستان:

مجموعه‌ای از چند آبادی میباشد.

حداقل مطلق:

پائین‌ترین درجه حرارت روزانه یا حداقل درجه حرارت در ۲۴ ساعت، یک ماه و یک یا چند سال میباشد.

حداکثر مطلق:

بالاترین درجه حرارت روزانه یا حداکثر درجه حرارت در ۲۴ ساعت، یک ماه و یک یا چند سال میباشد.

رطوبت نسبی:

مقدار هوای تر موجود در یک واحد حجم از هوای معمولی میباشد و با نسبت رطوبت مطلق هوا به حداکثر رطوبت مطلق است که هوا ظرفیت قبول آن را در درجه معینی دارد.

واحد: کیلومتر مربع

جدول ۱-۱. تقسیمات جغرافیائی استان مرکزی در سال ۱۳۷۳

شهرستان	تعداد شهر	تعداد بخش	تعداد دهستان	مرکز شهرستان	مساحت تقریبی
کل استان	۱۸	۱۵	۵۹	x	۲۹۴۴۲/۸۴
اراک	۳	۳	۱۸	اراک	۷۱۷۸/۹۷
آشتیان	۱	۱	۳	آشتیان	۱۴۶۰/۶۲
تفرش	۲	۲	۶	تفرش	۲۶۹۰/۶۲
خمین	۱	۱	۷	خمین	۲۲۰۸/۷۳
دلیجان	۲	۱	۴	دلیجان	۲۱۴۱/۲۵
ساوه	۵	۴	۱۲	ساوه	۸۸۵۵/۷۹
سربند	۲	۲	۷	شازند	۲۸۲۷/۴۹
محلات	۲	۱	۲	محلات	۲۰۷۹/۳۷

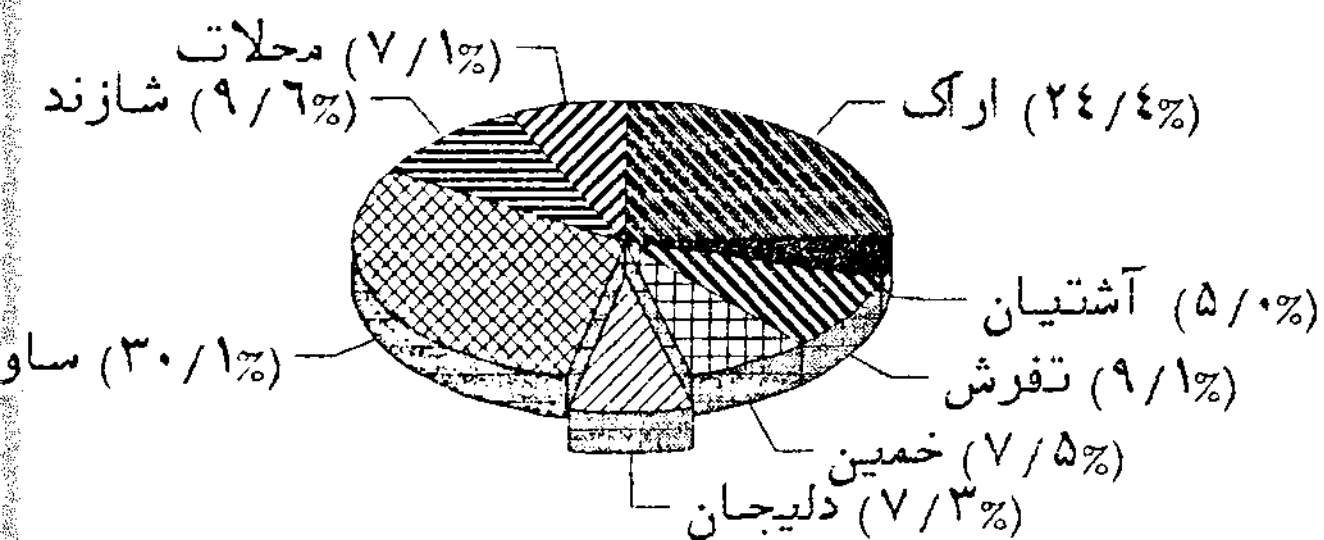
مأخذ: وزارت کشور.

جدول ۱-۲. تعداد آبادی، جمعیت و خانوار روستائی بر حسب تقسیمات جغرافیائی استان: ۱۳۷۰

خانوار	جمعیت	تعداد آبادی			تقسیمات روستائی
		دارای سکنه	خالی از سکنه	جمع	
۱۱۴۹۳۹	۵۹۱۱۷۶	۱۳۹۴	۴۶	۱۴۴۰	کل استان
۳۷۸۷	۱۶۲۱۷	۳۷	۲	۳۹	شهرستان آشتیان
۳۷۸۷	۱۶۲۱۷	۳۷	۲	۳۹	بخش مرکزی
۱۰۹۲	۴۳۷۱	۹	۱	۱۰	دهستان سبوتشان
۱۳۱۴	۵۴۸۷	۱۴	۱	۱۵	دهستان کرگان
۱۳۸۱	۶۳۵۹	۱۴	۰	۱۴	دهستان مزرعه نو
۴۱۶۳۷	۲۱۶۲۳۸	۳۲۱	۹	۳۳۰	شهرستان اراک
۱۲۰۸۹	۶۸۷۵۸	۸۹	۴	۹۳	بخش خنداب
۲۱۷۲	۱۲۳۰۶	۱۱	۰	۱۱	دهستان اناج
۳۲۹۴	۱۶۹۹۵	۱۷	۱	۱۸	دهستان جاورسیان

مأخذ: مرکز امار ایران.

جدول ۱-۱
درصد مساحت شهرستانهای استان



جدول ۲-۱- تعداد آبادی، جمعیت و خانوار ۰۰۰ (دیاله)

خانوار	جمعیت	تعداد آبادی			تقسیمات روستائی
		دارای سکنه	خالی از سکنه	جمع	
۳۰۷۷	۱۸۰۳۸	۲۹	۲	۳۱	خداآب
۱۷۳۱	۱۰۵۷۴	۱۹	-	۱۹	دهچال
۱۸۱۳	۱۰۸۲۵	۱۳	۱	۱۴	سنگ ستید
۲۱۰۲۳	۱۰۱۹۸۴	۱۶۱	۲	۱۶۳	بخش مرکزی
۱۵۰۴	۶۶۹۰	۱۲	۱	۱۳	دهستان امان آباد
۱۷۱۲	۸۶۲۴	۱۱	-	۱۱	دهستان امیریه
۱۸۲۸	۸۹۹۴	۷	-	۷	دهستان داودآباد
۲۳۸۵	۱۱۴۷۲	۱۹	۱	۲۰	دهستان ساروق
۴۰۷۶	۲۴۱۳۸	۱۶	-	۱۶	دهستان سه ده
۱۵۸۲	۸۶۶۵	۲۰	-	۲۰	دهستان شمس آباد
۲۸۰۴	۱۳۸۵۸	۴۱	۰	۴۱	دهستان مشهدینان
۱۸۰۷	۸۱۳۳	۱۲	-	۱۲	دهستان متک آباد
۲۴۲۵	۱۱۴۱۰	۲۳	-	۲۳	دهستان معصومیه
۸۵۰۵	۴۵۲۹۶	۷۱	۳	۷۴	بخش وفس
۲۰۰۷	۱۰۶۷۰	۱۵	۲	۱۷	دهستان اسفندان
۱۴۸۱	۸۰۱۳	۲۰	۱	۲۱	دهستان خسرویک
۲۵۱۰	۱۳۳۳۰	۲۳	-	۲۳	دهستان خنجین
۲۵۰۷	۱۳۲۸۳	۱۳	-	۱۳	دهستان میلاجرد
۱۰۰۸۳	۴۵۶۲۱	۱۳۱	۳	۱۳۴	شهرستان نمرس
۶۶۷۸	۳۰۳۸۰	۶۳	۲	۶۵	بخش فراهان
۲۷۶۴	۲۱۷۲۹	۲۸	۲	۵۰	دهستان فرمهین
۱۹۱۴	۸۶۵۱	۱۵	-	۱۵	دهستان فتک
۳۴۰۵	۱۵۲۴۱	۶۸	۱	۶۹	بخش مرکزی
۱۳۳۱	۵۴۸۴	۲۸	۱	۲۹	دهستان باروچان

مأخذ: مرکز آمار ایران

جدول ۱-۲- تعداد آبادی، جمعیت و خانوار ۰۰۰ (دنباله)

خانوار	جمعیت	تعداد آبادی			تقسیمات روستائی
		دارای سکنه	خالی از سکنه	جمع	
۶۸۱	۲۷۲۰	۱۲	۰	۱۲	دهستان خانک
۱۳۹۳	۷۰۳۶	۲۸	۰	۲۸	دهستان رودبار
۱۳۸۵۴	۷۳۶۱۷	۱۷۲	۴	۱۷۶	شهرستان خمین
۱۳۸۵۴	۷۳۶۱۷	۱۷۲	۴	۱۷۶	بخش مرکزی
۱۲۰۹	۷۲۲۵	۱۳	۰	۱۳	دهستان آشناخور
۱۸۰۸	۱۰۵۹۳	۲۸	۲	۳۰	دهستان چهارچشمه
۱۸۱۱	۹۰۲۹	۲۴	۰	۲۴	دهستان حمزه‌لو
۲۴۶۷	۱۳۷۶۱	۳۱	۱	۳۲	دهستان خرم‌دشت
۱۷۵۴	۹۸۰۷	۲۱	۱	۲۲	دهستان رستاق
۳۰۰۵	۱۴۸۶۷	۲۵	۰	۲۵	دهستان صالحان
۱۸۰۰	۸۳۳۵	۳۰	۰	۳۰	دهستان گله‌زن
۳۵۶۰	۱۵۲۷۴	۵۵	۰	۵۵	شهرستان دلیجان
۳۵۶۰	۱۵۲۷۴	۵۵	۰	۵۵	بخش مرکزی
۶۸۷	۲۲۲۹	۷	۰	۷	دهستان جاسب
۱۰۲۴	۴۷۶۳	۱۹	۰	۱۹	دهستان دودهک
۷۹۴	۳۳۸۱	۱۲	۰	۱۲	دهستان شهداردهال
۱۰۵۵	۴۹۰۱	۱۷	۰	۱۷	دهستان مستیجان
۱۹۷۴۲	۹۶۸۷۷	۳۸۶	۲۰	۴۰۶	شهرستان ساوه
۳۰۱۱	۱۵۲۹۹	۳۷	۱	۳۸	بخش خرقان
۱۴۹۴	۷۱۹۷	۱۹	۱	۲۰	دهستان الویر
۱۵۱۷	۸۱۰۲	۱۸	۰	۱۸	دهستان علی‌شار
۴۵۴۵	۲۲۴۷۱	۱۲۱	۵	۱۲۶	بخش زرنند
۱۸۶۹	۹۱۸۳	۴۵	۲	۴۷	دهستان حکیم آباد
۱۴۳۴	۷۸۲۲	۵۹	۲	۶۱	دهستان خشک‌رود

مأخذ: مرکز آمار ایران.

جدول ۱-۲- تعداد آبادی، جمعیت و خانوار ۰۰۰ (دنباله)

خانوار	جمعیت	تعداد آبادی			تقسیمات روستائی
		دارای سکنه	خالی از سکنه	جمع	
۱۲۴۲	۵۴۶۶	۱۷	۱	۱۸	دهستان رودشور
۶۵۱۹	۳۵۳۸۹	۱۳۷	۱۱	۱۴۸	بخش مرکزی
۹۰۰	۴۰۲۰	۳۵	۴	۳۹	دهستان ناهرنکندی
۱۳۶۵	۸۵۰۳	۳۷	۴	۴۱	دهستان طرازناهد
۱۶۹۹	۱۰۰۲۹	۳۰	۳	۳۳	دهستان قره چای
۲۵۵۵	۱۲۸۳۷	۳۵	۰	۳۵	دهستان نورعلی
۵۶۶۷	۲۳۷۱۸	۹۱	۳	۹۴	بخش توبران
۲۰۴۹	۸۴۷۳	۲۹	۰	۲۹	دهستان آق کهریز
۲۱۱۴	۹۱۸۳	۳۶	۲	۳۸	دهستان بیاب
۱۵۰۴	۶۰۶۲	۲۶	۱	۲۷	دهستان کوهپایه
۱۹۷۸۴	۱۱۶۳۶۳	۲۳۱	۶	۲۳۷	شهرستان سریند
۱۵۵۴۹	۸۹۸۶۵	۱۴۰	۳	۱۴۳	بخش مرکزی
۲۴۰۴	۱۲۵۹۸	۲۳	۰	۲۳	دهستان استانه
۴۲۳۵	۲۵۲۹۰	۳۹	۱	۴۰	دهستان پل دوآب
۹۰۲	۵۲۶۲	۲۵	۲	۲۷	دهستان زالیان
۵۸۸۷	۳۳۸۵۱	۳۴	۰	۳۴	دهستان قره کهریز
۲۱۲۱	۱۲۸۶۴	۲۱	۰	۲۱	دهستان نهرمیان
۴۲۳۵	۲۶۴۹۸	۹۱	۳	۹۴	بخش هندودر
۲۹۱۶	۱۸۸۵۱	۶۶	۲	۶۸	دهستان سریند
۱۳۱۹	۷۶۴۷	۲۵	۱	۲۶	دهستان مال میر
۲۴۹۲	۱۰۹۶۹	۶۱	۲	۶۳	شهرستان محلات
۲۴۹۲	۱۰۹۶۹	۶۱	۲	۶۳	بخش مرکزی
۱۵۰۰	۶۸۹۴	۴۸	۲	۵۰	دهستان باقرآباد
۹۹۲	۴۰۷۵	۱۳	۰	۱۳	دهستان خوره

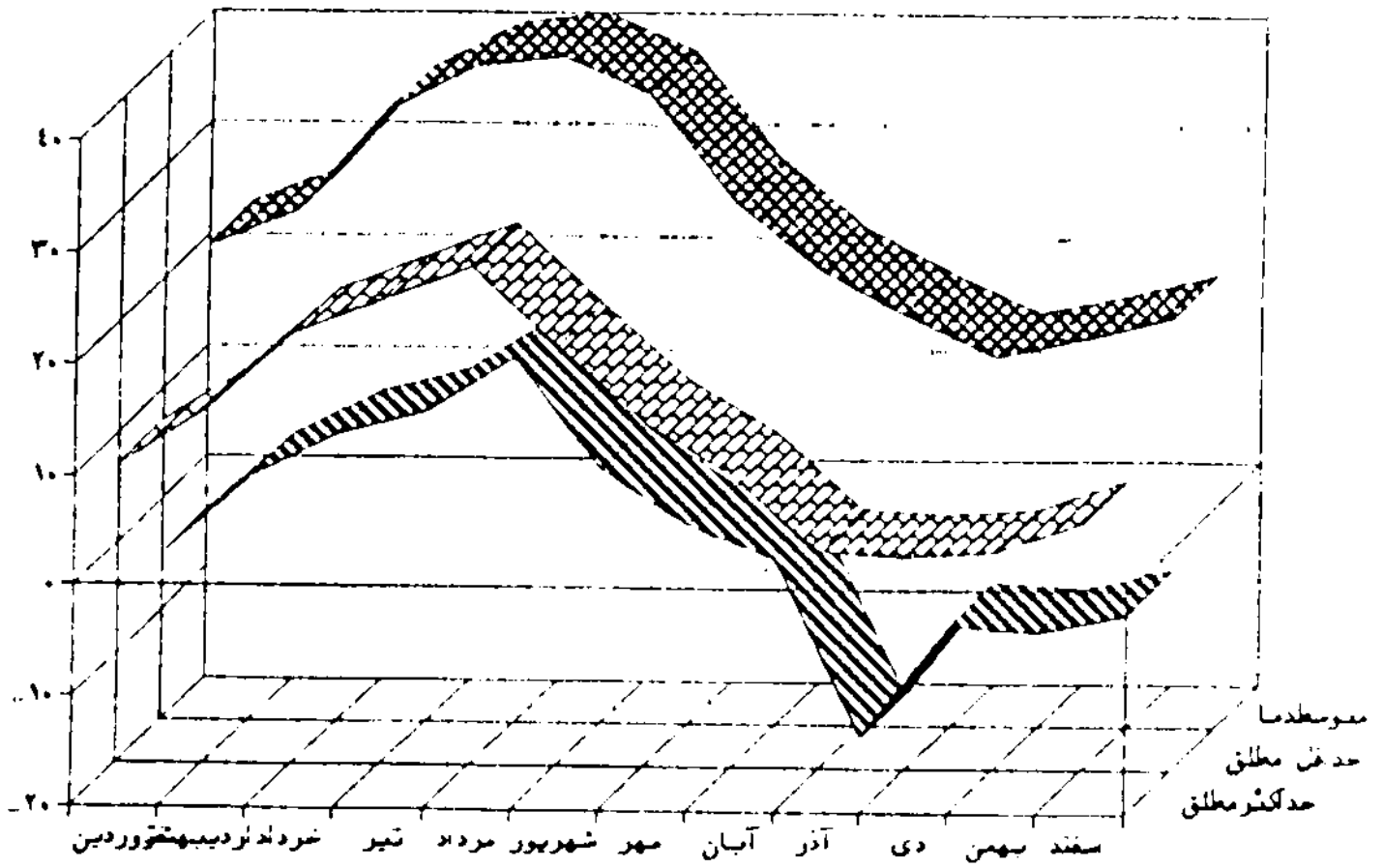
مأخذ: مرکز آمار ایران.

جدول ۳-۱- اوضاع جوی شهراراک برحسب ماه در سال ۱۳۷۳

ماه	درجه حرارت (سانتیگراد)			
	معدل حداکثر	معدل حداقل	حداکثر مطلق	حداقل مطلق
فروردین	۱۷/۰	۵/۰	۲۳/۰	-۱/۰
اردیبهشت	۲۳/۰	۹/۵	۲۶/۰	۶/۰
خرداد	۳۱/۰	۱۵/۰	۳۵/۰	۱۰/۰
تیر	۳۴/۰	۱۸/۰	۳۹/۰	۱۲/۰
مرداد	۳۷/۰	۲۰/۰	۴۰/۰	۱۷/۰
شهریور	۳۰/۰	۱۳/۵	۳۶/۵	۷/۰
مهر	۲۲/۰	۸/۰	۲۷/۰	۲/۰
آبان	۱۵/۸	۴/۸	۲۱/۰	-۱/۰
آذر	۸/۲	-۱/۰	۱۷/۰	-۱۷/۰
دی	۸/۵	-۲/۵	۱۳/۵	-۷/۰
بهمن	۱۰/۰	-۳/۰	۱۵/۰	-۷/۵
اسفند	۱۲/۳	۰/۰	۱۷/۰	-۶/۰

مأخذ: سازمان هواشناسی استان.

جدول ۱-۳
 درجه حرارت شهر اراک سال ۷۳ (سانتیگراد)



جدول ۳-۱- اوضاع جوی شهر اراک برحسب ماه در سال ۱۳۷۳ (دنباله)

رطوبت نسبی (درصد)				ماه
معدل ساعت حداقل ۱۲/۵	معدل ساعت حداکثر ۶/۵	حداقل	حداکثر	
۳۱	۷۷	۹۵	۱۵	فروردین
۲۵	۷۱	۹۵	۱۱	اردیبهشت
۲۵	۵۶	۷۵	۸	خرداد
۱۸	۸۲	۶۸	۹	تیر
۱۸	۴۲	۵۴	۹	مرداد
۱۸	۴۶	۶۶	۸	شهریور
۲۸	۶۸	۹۳	۱۰	مهر
۴۴	۸۷	۹۸	۲۰	آبان
۴۶	۸۲	۱۰۰	۲۱	آذر
۴۴	۸۶	۹۸	۱۷	دی
۳۱	۷۵	۹۵	۱۷	بهمن
۳۰	۷۹	۹۶	۱۵	اسفند

مأخذ: سازمان هواشناسی استان.

جدول ۱۰۳- اوضاع جوی شهر اراک بر حسب ماه در سال ۱۳۷۳ (دنباله)

حداکثر وزش باد		تعداد روزهای یخبندان Dy	حداکثر بارندگی (یک روز) mm	میزان بارندگی (میلیمتر) mm	ماه
مسیر (درجه)	سرعت متر/ثانیه				
۲۷۰	۱۴	۱	۱۷/۴	۴۱/۲	فروردین
۲۷۰	۰۸	-	۱۷/۱	۳۳/۴	اردیبهشت
۲۴۰	۰۸	-	۵/۴	۵/۶	خرداد
۰۶۰	۰۸	-	۰/۰	۰/۰	تیر
۰۷۰	۰۷	-	۰/۰	۰/۰	مرداد
۰۶۰	۰۸	-	۰/۰	۰/۰	شهریور
۲۷۰	۱۰	-	۱۷/۱	۴۰/۸	مهر
۲۴۰	۱۰/۱۵	۶	۲۸/۶	۱۰۰/۳	آبان
۲۵۰	۱۲	۱۸	۴۶/۲	۸۳/۳	آذر
۲۶۰	۰۶	۲۵	۲/۰	۵/۲	دی
۲۱۰	۰۸	۲۸	۶/۵	۱۳/۹	بهمن
۲۴۰	۰۵	۲۱	۱۱/۰	۳۲/۲	اسفند

مأخذ: سازمان هواشناسی استان.

جدول ۴-۱. موقعیت جغرافیائی شهرهای استان مرکزی: ۱۳۷۳

عرض شمالی		طول شرقی		شهر	شهرستان
درجه	دقیقه	درجه	دقیقه		
۳۴	۵	۴۹	۴۱	اراک	اراک
۳۴	۳۲	۵۰	۱	آشتیان	آشتیان
۳۴	۴۲	۵۰	۲	تفرش	تفرش
۳۳	۴۳	۵۰	۵	خمین	خمین
۳۳	۵۹	۵۰	۴۱	دلیجان	دلیجان
۳۵	۲	۵۰	۲۲	ساوه	ساوه
۳۳	۵۶	۴۹	۲۵	سربند	سربند
۳۳	۵۵	۵۰	۲۷	محللات	محللات

مأخذ: سازمان برنامه و بودجه استان.

فصل دوم:

جمعیت و نیروی انسانی

تعاریف و مفاهیم

بازنشسته:

کسانی که شاغل، بیکار (جویای کار) و محصل محسوب نمی‌شوند و در هفت روز پیش از مراجعه مأمور آمارگیری دارای حقوق بازنشستگی یا حقوق وظیفه باشند بازنشسته محسوب میشوند. بیکار (جویای کار):

کسانی که شاغل بحساب نمی‌آیند و در هفت روز پیش از مراجعه مأمور سرشماری در جستجوی کار بوده‌اند بیکار (جویای کار) تلقی میشوند. همچنین کسانی که در هفت روز گذشته به اقتضای فصل و ماهیت فصلی کار خود بیکار بوده‌اند چنانچه در جستجوی کار دیگری باشند، بیکار (جویای کار) محسوب می‌شوند.

جمعیت ساکن در نقاط روستائی:

منظور از جمعیت ساکن در نقاط روستائی در هر یک از محدوده‌های دهستان، بخش، شهرستان و استان جمعیت کلیه آبادیهائی است که در همان محدوده قرار دارند. جمعیت هر آبادی عبارت است از مجموع تعداد اعضای همه خانوارهای معمولی ساکن و دسته جمعی که اقامتگاه معمولی آنها در زمان سرشماری در آن آبادی واقع است.

جمعیت ساکن در نقاط شهری:

منظور از جمعیت ساکن در نقاط شهری در هر یک از محدوده‌های بخش، شهرستان و استان، جمعیت کلیه شهرهائی است که در همان محدوده قرار دارد. جمعیت هر شهر عبارت است از مجموع تعداد اعضای همه خانوارهای معمولی ساکن و دسته جمعی که اقامتگاه معمولی آنها در زمان سرشماری در آن شهر واقع بوده است.

خانوار:

چند نفر که باهم در یک اقامتگاه زندگی میکنند یا یکدیگر هم خرج هستند و معمولاً باهم غذا می‌خورند یک خانوار را تشکیل میدهند بنابراین لازم نیست اعضای یک خانوار حتماً با یکدیگر رابطه خویشاوندی داشته باشند بدین معنی که خانوار لزوماً با خانواده یکی نیست، فردی که به تنهایی زندگی می‌کند نیز خانوار تلقی می‌گردد.

خانه‌دار:

کسانی که شاغل، بیکار (جویای کار)، محصل و بازنشسته محسوب نمیشوند و در هفت روز پیش از مراجعه مأمور آمارگیری بنا بر اظهار پاسخگو به خانه‌داری مشغول بوده‌اند خانه‌دار محسوب میشوند.

سن:

ممنظور از سن تعداد سالهای کاملی است که از زمان تولد فرد گذشته است .

شاغل :

کلیه افراد شش ساله و بالاتر که در هفت روز پیش از مراجعه مأمور سرشماری بکار اشتغال داشته‌اند ، کسانی که دارای شغلی بوده ولی در هفت روز پیش از مراجعه سرشماری به علتی (مانند مرخصی ، بیماری تعطیل موقت کارو ...) کار نکرده‌اند و پس از رفع علت بکار خود ادامه داده‌اند و یا کسانی که شغل مستمر نداشته ولی در هفت روز پیش از مراجعه مأمور سرشماری حداقل دو روز کار کرده‌اند و یا کسانی که تحت عنوان کارآموز در هفت روز پیش از مراجعه مأمور سرشماری به کار اشتغال داشته‌اند و یا کسانی که دارای شغلی هستند ولی در هفت روز پیش از مراجعه مأمور سرشماری به اقتضای فصل و ماهیت فصلی کار خود کار نکرده‌اند (بیکاران فصلی) مشروط بر آنکه در جستجوی کار دیگری نبوده باشند شاغل محسوب شده‌اند.

شهر:

نقاطی که دارای شهرداری دولتی باشند.

فعال اقتصادی :

کلیه اعضاء ده ساله و بیشتر خانوارها که در هفت روز پیش از مراجعه مأمور سرشماری شاغل ، بیکار فصلی و یا بیکار در جستجوی کار بوده‌اند فعال از نظر اقتصادی بشمار آمده‌اند ، محصلان ، خانه‌داران و دارندگان درآمد بدون کار چنانچه شاغل ، بیکار فصلی و یا در جستجوی کار بوده‌اند نیز از نظر اقتصادی فعال محسوب شده‌اند.

محل تولد:

منظور از محل تولد آبادی یا شهری است که در زمان تولد فرد اقامتگاه معمولی مادر او بوده است .

مهاجران وارد شده:

در هر شهر یا آبادی آن دسته از اعضای خانوارهای معمولی ساکن و دسته جمعی که متولد آنجا نباشند مهاجر شایسته می‌شوند .

باسواد:

کلیه افراد شش ساله و بالاتر که به زبان فارسی یا هر زبان دیگری متن ساده‌ای را بخوانند و بنویسند خواه مدرک رسمی داشته یا نداشته باشند. همه محصلان از جمله نوع آموزان سال اول ابتدایی و سواد آموزان کلاسهای نهضت سواد آموزی جزء این گروه بشمار می‌آیند.

جدول ۱-۲- مقایسه جمعیت شهرستانهای استان مرکزی در سالهای ۷۰-۶۵ و برآورد برای سال ۱۳۷۳

۱۳۷۳		ضریب رشد سالانه جمعیت ۱۳۶۵-۷۰	۱۳۷۰		۱۳۶۵		شهرستان
برآورد جمعیت	برآورد خانوار		جمعیت	خانوار	جمعیت	خانوار	
۱۲۴۴۶۵۰	۲۵۱۴۵۳	۱/۷۶	۱۱۸۱۰۱۷	۲۳۹۱۹۱	۱۰۸۲۱۰۹	۲۲۰۰۶۸	کل استان
۶۰۴۵۴۶	۱۲۱۶۹۲	۳/۰۱	۵۵۳۰۳۹	۱۱۱۵۲۲	۲۷۶۷۵۹	۹۶۴۲۵	اراک
۲۱۶۰۸	۵۱۷۲	۰/۴۶	۲۱۳۱۴	۵۰۵۹	۲۰۸۳۳	۴۸۷۶	آشتیان
۵۲۶۹۶	۱۱۷۹۲	-۲/۸۲	۵۷۴۲۱	۱۲۸۲۷	۶۶۲۵۷	۱۴۸۸۲	تفرش
۱۲۸۴۰۵	۲۴۸۷۶	۱/۷۸	۱۲۱۸۰۱	۲۳۵۰۱	۱۱۱۵۴۱	۲۱۳۷۶	خمین
۴۱۸۷۷	۹۳۵۴	۲/۷۱	۳۸۶۵۱	۸۷۳۴	۳۳۸۱۷	۷۷۹۱	دلیجان
۲۲۲۲۱۶	۴۵۹۵۵	۲/۴۴	۲۰۶۷۱۰	۴۳۲۰۵	۱۸۳۲۳۳	۳۸۹۸۳	ساوه
۱۳۲۸۱۵	۲۳۹۱۶	-۱/۳۳	۱۳۸۲۴۸	۲۳۹۲۸	۱۴۷۸۰۱	۲۶۰۵۲	سرنند
۴۵۰۵۶	۱۰۵۴۴	۰/۹۲	۴۳۸۳۳	۱۰۴۹۵	۴۱۸۶۸	۹۶۸۲	محلات


مأخذ: سازمان برنامه و بودجه استان.

جدول ۲-۲- مساحت و تراکم جمعیت شهرستانهای استان مرکزی: ۱۳۷۳

شهرستان	مساحت (کیلومتر مربع)	درصد	برآورد جمعیت ۷۳ (نفر)	تراکم نسبی جمعیت (نفر)
کل استان	۲۹۴۴۲/۸۴	۱۰۰/۰	۱۲۴۴۶۵۰	۴۲
اراک	۷۱۷۸/۹۷	۲۴/۴	۶۰۴۵۴۶	۸۴
آشتیان	۱۴۶۰/۶۲	۵/۰	۲۱۶۰۸	۱۵
تفرش	۲۶۹۰/۶۲	۹/۱	۵۲۶۹۶	۲۰
خمین	۲۲۰۸/۷۳	۷/۵	۱۲۸۴۰۵	۵۸
دلیجان	۲۱۴۱/۲۵	۷/۳	۴۱۸۷۷	۲۰
ساوه	۸۸۵۵/۷۹	۳۰/۰	۲۲۲۲۱۶	۲۵
سرنند	۲۸۲۷/۴۹	۹/۶	۱۳۲۸۱۵	۴۷
محلات	۲۰۷۹/۳۷	۷/۱	۴۵۰۵۶	۲۲

مأخذ: سازمان برنامه و بودجه استان.

جدول ۲-۱
مقایسه جمعیت شهرستانهای استان



جدول ۲-۳- جمعیت استان بر حسب جنس به تفکیک شهرستان در نقاط شهری و روستائی: ۱۳۷۰

نسبت جنسی	جمعیت			شرح
	زن	مرد	مرد وزن	
۱۰۶/۴۹	۵۷۱۹۳۸	۶۰۹۰۷۹	۱۱۸۱۰۱۷	کل استان
۱۰۷/۰۴	۲۶۷۱۲۱	۲۸۵۹۱۸	۵۵۳۰۳۹	اراک
۱۰۶/۸۹	۱۰۳۰۲	۱۱۰۱۲	۲۱۳۱۴	آشتیان
۱۰۲/۲۹	۲۸۱۰۷	۲۹۳۱۴	۵۷۴۲۱	نفرش
۱۰۲/۰۳	۵۹۶۹۷	۶۲۱۰۴	۱۲۱۸۰۱	خمین
۱۰۶/۸۱	۱۸۶۸۹	۱۹۹۹۲	۳۸۶۵۱	دلیجان
۱۰۵/۳۹	۱۰۰۶۴۴	۱۰۶۰۶۶	۲۰۶۷۱۰	ساوه
۱۰۸/۲۸	۶۶۳۷۶	۷۱۸۷۲	۱۳۸۲۴۸	سریند
۱۰۸/۷۱	۲۱۰۰۲	۲۲۸۳۱	۴۳۸۳۳	محلات
۱۰۷/۸۳	۲۸۳۸۸۶	۳۰۶۱۲۳	۵۹۰۰۰۹	نقاط شهری =====
۱۰۸/۳۵	۱۶۱۶۷۵	۱۷۵۱۷۸	۳۳۶۸۵۳	اراک
۱۲۱/۴۰	۲۸۱۸	۳۴۲۱	۶۲۳۹	آشتیان
۱۰۵/۸۲	۵۵۸۶	۵۹۱۱	۱۱۴۹۷	نفرش
۱۰۲/۷۵	۲۲۲۲۴	۲۴۵۳۷	۴۷۹۶۱	خمین
۱۰۸/۴۵	۱۱۲۵۸	۱۲۲۰۹	۲۳۴۶۷	دلیجان
۱۰۶/۸۵	۵۲۹۶۵	۵۶۵۹۴	۱۰۹۵۵۹	ساوه
۱۰۸/۵۳	۱۰۳۰۹	۱۱۱۸۸	۲۱۴۹۷	سریند
۱۰۷/۷۸	۱۵۸۵۱	۱۷۰۸۵	۳۲۹۳۶	محلات
۱۰۵/۱۷	۲۸۸۰۵۲	۳۰۲۹۵۶	۵۹۱۰۰۸	نقاط روستائی =====
۱۰۵/۰۲	۱۰۵۴۴۶	۱۱۰۷۴۰	۲۱۶۱۸۶	اراک
۱۰۱/۴۳	۷۴۸۴	۷۵۹۱	۱۵۰۷۵	آشتیان
۱۰۳/۹۲	۲۲۵۲۱	۲۳۴۰۳	۴۵۹۲۴	نفرش
۱۰۳/۵۷	۳۶۲۷۳	۳۷۵۶۷	۷۳۸۴۰	خمین
۱۰۴/۳۵	۷۳۳۱	۷۷۵۳	۱۵۱۸۴	دلیجان
۱۰۳/۷۶	۲۷۶۷۹	۲۹۴۷۲	۹۷۱۵۱	ساوه
۱۰۸/۲۳	۵۶۰۶۷	۶۰۶۸۴	۱۱۶۷۵۱	سریند
۱۱۱/۵۵	۵۱۵۱	۵۷۴۶	۱۰۸۹۷	محلات

ماخذ: مرکز آمار ایران.

جدول ۲-۴- بعد خانوار در استان مرکزی به تفکیک شهرستان: ۱۳۶۵-۷۰

سال ۱۳۷۰			سال ۱۳۶۵			شرح
بعد خانوار	جمعیت	خانوار	بعد خانوار	جمعیت	خانوار	
۴/۹۴	۱۱۸۱۰۱۷	۲۳۹۱۹۱	۴/۹۲	۱۰۸۲۱۰۹	۲۲۰۰۶۸	کل استان
۴/۹۵	۵۵۳۰۳۹	۱۱۱۵۲۲	۴/۹۴	۲۷۶۷۵۹	۹۶۴۲۵	اراک
۴/۲۳	۲۱۳۱۴	۵۰۵۹	۴/۲۷	۲۰۸۳۳	۴۸۷۶	آشتیان
۴/۴۴	۵۷۴۲۱	۱۲۸۴۷	۴/۲۵	۶۶۲۵۷	۱۴۸۸۲	تفرش
۵/۱۸	۱۲۱۸۰۱	۲۳۵۰۱	۵/۲۲	۱۱۱۵۴۱	۲۱۳۷۶	خمین
۴/۴۳	۳۸۶۵۱	۸۷۳۴	۴/۳۴	۳۳۸۱۷	۷۷۹۱	دلیجان
۴/۷۸	۲۰۶۷۱۰	۴۳۲۰۵	۴/۷۰	۱۸۳۲۳۳	۳۸۹۸۳	ساوه
۵/۷۵	۱۳۸۲۴۸	۲۳۹۲۸	۵/۶۷	۱۴۷۸۰۱	۲۶۰۵۳	سریند
۴/۲۴	۲۳۸۳۳	۱۰۳۹۵	۴/۳۲	۴۱۸۶۸	۹۶۸۲	محلات

مأخذ: مرکز آمار ایران.

جدول ۲-۵- جمعیت نقاط شهری و روستائی استان به تفکیک شهرستان ۱۳۶۵-۷۰

سال ۱۳۷۰				سال ۱۳۶۵				شرح
درصد	جمعیت	جمعیت	کل	درصد	جمعیت	جمعیت	کل	
شهرنشینی	روستائی	شهری	جمعیت	شهرنشینی	روستائی	شهری	جمعیت	
۲۹/۹۵	۵۹۱۰۰۸	۵۹۰۰۰۹	۱۱۸۱۰۱۷	۲۳/۹۹	۶۰۵۹۸۲	۳۷۶۱۳۷	۱۰۸۲۱۰۹	کل استان
۶۰/۹۰	۲۱۶۱۸۶	۳۳۶۸۵۳	۵۵۳۰۳۹	۵۶/۹۷	۲۰۵۱۱۹	۲۷۱۳۶۰	۲۷۶۷۵۹	اراک
۲۹/۲۷	۱۵۰۷۵	۶۲۳۹	۲۱۳۱۴	۲۶/۲۴	۱۵۳۶۶	۵۴۶۷	۲۰۸۳۳	آشتیان
۲۰/۰۲	۴۵۹۲۴	۱۱۴۹۷	۵۷۴۲۱	۱۵/۵۱	۵۵۹۷۷	۱۰۲۸۰	۶۶۲۵۷	تفرش
۳۹/۳	۷۳۸۲۰	۲۷۶۶۱	۱۰۱۸۰۱	۳۴/۸۹	۷۲۶۲۱	۳۸۹۸۰	۱۱۱۵۴۱	خمین
۶۰/۷	۱۵۱۸۴	۲۳۴۶۷	۵۸/۹۱	۳۸۶۵۱	۱۳۸۹۴	۱۹۹۲۳	۳۳۸۱۷	دلیجان
۵۳/۰۷	۹۷۱۵۱	۱۰۹۵۵۹	۲۰۶۷۱۰	۴۵/۲۵	۱۰۰۳۱۰	۸۲۹۲۳	۱۸۳۲۳۳	ساوه
۱۵/۵	۱۱۶۷۵۱	۲۱۴۹۷	۱۳۸۲۴۸	۱۲/۴۰	۱۲۹۴۷۰	۱۸۳۳۱	۱۴۷۸۰۱	سریند
۷۵/۱	۱۰۸۹	۳۲۹۳۶	۳۳۸۳۳	۶۸/۴۱	۱۳۲۲۵	۲۸۶۴۳	۴۱۸۶۸	محلات

مأخذ: مرکز آمار ایران.

کتابخانه مرکز آمار ایران
شماره ۱۳۰۰۰۰۰۰۰۰

جدول ۶-۲- جمعیت استان بر حسب گروههای سنی و تفکیک مناطق شهری و روستایی غیر ساکن: ۱۳۷۰

نقاط روستایی		نقاط شهری		کل نقاط شهری و روستایی		گروههای سنی
درصد	تعداد	درصد	تعداد	درصد	تعداد	
۱۰۰	۵۹۱۰۰۸	۱۰	۵۹۰۰۰۹	۱۰۰	۱۱۸۱۰۱۷	جمع
۱۳/۰۵	۷۷۱۳۷	۱۳/۹۱	۸۲۰۹۴	۱۳/۴۸	۱۵۹۲۳۱	۰-۴ ساله
۱۴/۹۱	۸۸۰۹۴	۱۵/۹۶	۹۴۱۴۵	۱۵/۴۳	۱۸۲۲۳۹	۵-۹ ساله
۱۴/۷۲	۸۷۰۱۵	۱۳/۰۲	۷۶۷۹۳	۱۳/۸۷	۱۶۳۸۰۸	۱۰-۱۴ ساله
۱۳/۱۱	۷۷۴۶۵	۹/۹۱	۵۸۴۷۹	۱۱/۵۱	۱۳۵۹۴۴	۱۵-۱۹ ساله
۸/۵۴	۵۰۴۹۳	۹/۱۹	۵۴۲۴۳	۸/۸۶	۱۰۴۷۳۶	۲۰-۲۴ ساله
۵/۳۷	۳۱۷۳۴	۸/۶۰	۵۰۷۳۳	۶/۹۸	۸۲۴۶۷	۲۵-۲۹ ساله
۲/۲۵	۲۵۱۴۷	۷/۲۶	۴۲۸۳۶	۵/۷۵	۶۷۹۸۳	۳۰-۳۴ ساله
۳/۷۵	۲۲۱۹۲	۵/۵۷	۳۲۸۷۳	۴/۶۶	۵۵۰۶۵	۳۵-۳۹ ساله
۳/۰۸	۱۸۱۸۹	۳۰۵۸	۲۱۱۱۱	۳/۳۲	۳۹۳۰۰	۴۰-۴۴ ساله
۳/۱۳	۱۸۵۱۶	۲/۷۴	۱۶۱۷۰	۲/۹۳	۳۴۶۸۶	۴۵-۴۹ ساله
۳/۶۹	۲۱۷۹۴	۲/۶۷	۱۵۷۷۰	۳/۱۸	۳۷۵۶۴	۵۰-۵۴ ساله
۳/۵۹	۲۱۲۰۰	۲/۳۶	۱۳۹۰۸	۲/۹۷	۳۵۱۰۸	۵۵-۵۹ ساله
۳/۲۲	۱۹۱۳۸	۱/۹۴	۱۱۴۶۲	۲/۵۹	۳۰۶۰۰	۶۰-۶۴ ساله
۵/۴۹	۳۲۲۲۰	۳/۲۰	۱۸۸۹۳	۴/۲۴	۵۱۳۱۳	۶۵ ساله و بیشتر
۰/۰۸	۲۷۴	۰/۰۹	۴۹۰	۰/۰۸	۹۳۷	نامشخص
-	-	-	-	۰	۲۳/۰۹	میانگین سنی

مأخذ: مرکز آمار ایران.

جدول ۷-۲- مقایسه جمعیت بخشهای استان مرکزی در سالهای ۶۵-۷۰

سال ۷۰		سال ۶۵		شهرستان بخش
جمعیت	خانوار	جمعیت	خانوار	
				کل استان
۱۶۲۱۷	۳۷۸۷	۱۵۳۶۶	۳۵۳۸	شهرستان آشتیان
۱۶۲۱۷	۳۷۸۷	۱۵۳۶۶	۳۵۳۸	بخش مرکزی
۲۱۶۲۳۸	۴۱۶۳۷	۲۰۵۰۹۹	۴۰۰۸۹	شهرستان اراک
۱۰۱۹۸۴	۲۱۰۲۳	۸۴۶۹۹	۱۷۵۷۲	بخش مرکزی
۴۵۴۹۶	۸۵۰۵	۱۲۰۴۰۰	۲۲۵۱۷	بخش وفس
۶۸۷۵۸	۱۲۰۸۹	-	-	بخش خنداب
۴۵۶۳۸	۱۰۰۸۳	۵۵۹۷۷	۱۲۳۹۵	شهرستان تفرش
۱۵۲۴۱	۳۴۰۵	۱۸۸۲۰	۴۳۹۹	بخش مرکزی
۳۰۳۸۰	۶۶۷۸	۳۷۱۵۷	۷۹۹۶	بخش فراهان
۷۳۶۱۷	۱۳۸۵۴	۷۲۵۹۴	۱۳۴۵۲	شهرستان خمین
۷۳۶۱۷	۱۳۸۵۴	۷۲۵۹۴	۱۳۴۵۲	بخش مرکزی
۱۵۲۷۴	۳۵۶۰	۱۳۸۸۲	۳۴۱۶	شهرستان دلیجان
۱۵۲۷۴	۳۵۶۰	۱۳۸۸۲	۳۴۱۶	بخش مرکزی
۹۶۸۷۷	۱۹۷۴۲	۱۰۰۰۱۸	۲۰۱۱۱	شهرستان ساوه
۳۵۳۸۹	۶۵۱۹	۲۸۲۷۹	۵۶۷۶	بخش مرکزی
۱۵۲۹۹	۳۰۱۱	۲۰۳۹۳	۳۱۹۶	بخش خرقان
۲۳۷۱۸	۵۶۶۷	۲۹۶۱۷	۶۹۹۲	بخش نوبران
۲۲۴۷۱	۴۵۴۵	۲۱۶۷۹	۴۲۴۷	بخش زرند
۱۱۶۳۶۳	۱۹۷۸۴	۱۲۹۳۹۴	۲۲۴۷۶	شهرستان سریند
۸۹۸۶۵	۱۹۷۸۴	۱۲۹۳۹۴	۲۲۴۷۶	بخش مرکزی
۲۶۴۹۸	۴۲۳۵	-	-	بخش هندودر
۱۰۹۶۹	۲۴۹۲	۱۳۲۲۵	۲۹۴۷	شهرستان محلات
۱۰۹۶۹	۲۴۹۲	۱۳۲۲۵	۲۹۴۷	بخش مرکزی

مأخذ: مرکز آمار ایران

جدول ۸-۲- جمعیت ساکن روستائی بر حسب محل تولد به تفکیک شهرستان: ۱۳۷۰

اظهار نشده	متولد جای دیگر			متولد در شهر محل اقامت	شهرستان
	خارج از کشور	آبادی	شهر		
۲۲۷	۳۱۲۴	۹۸۶۱	۲۵۷۱۲	۵۵۱۸۸۴	کل استان
۱۲۲	۴۵۲	۶۰۴۹	۲۲۱۵	۲۰۷۳۴۸	اراک
۱۱	۱۴	۳۱۶	۲۰۶	۱۴۵۲۸	آشتیان
۳۸	۳۶	۱۶۹۳	۲۱۶	۲۳۷۴۱	تفرش
۲۰	۱۴۱	۵۸۶۸	۱۲۸۲	۶۶۵۰۹	خمین
۱۱	۷۴	۵۱۴	۷۰۹	۱۳۸۷۶	دلیجان
۸۸	۱۲۹۶	۵۵۸۶	۳۳۶۴	۸۶۸۱۷	ساره
۹۷	۸۶۴	۵۲۸۵	۱۱۵۴	۱۰۹۳۵۱	سریند
۲۰	۲۴۷	۲۰۱	۵۱۵	۹۷۱۴	محلات

ماخذ: مرکز آمار ایران.

جدول ۹-۲- جمعیت ۶ ساله و بیشتر بر حسب گروههای سنی و وضع سواد کل استان: ۱۳۷۰

بی سواد		باسواد		گروههای سنی
		زن	مرد	
زن	مرد	زن	مرد	جمع
۱۵۶۶۶۹	۹۰۷۲۶	۳۱۹۳۶۸	۲۱۳۸۶۷	۶-۹
۱۳۸۰	۱۰۰۱	۶۶۸۴۱	۷۱۲۲۹	۱۰-۱۴
۲۲۶۳	۱۷۷۶	۷۶۸۳۲	۸۳۰۳۱	۱۵-۱۹
۵۸۸۱	۲۲۷۱	۵۸۷۸۸	۶۸۷۵۵	۲۰-۲۴
۱۰۷۸۴	۳۴۳۳	۳۹۶۷۷	۵۰۶۱۶	۲۵-۲۹
۱۳۷۲۲	۴۵۵۴	۲۹۹۰۲	۳۸۱۷۷	۳۰-۳۴
۱۵۰۵۵	۵۳۳۵	۱۸۱۳۸	۲۹۳۵۲	۳۵-۳۹
۱۵۹۱۲	۶۰۵۰	۱۱۴۷۹	۲۱۵۸۶	۴۰-۴۴
۱۳۸۸۲	۵۸۵۲	۶۲۹۰	۱۳۲۴۱	۴۵-۴۹
۱۴۲۸۸	۶۷۳۱	۳۹۶۵	۹۶۶۳	۵۰-۵۴
۱۵۹۴۶	۹۸۵۰	۳۰۱۹	۸۷۱۴	۵۵-۵۹
۱۳۵۸۶	۱۱۴۱۳	۱۹۲۲	۷۱۳۵	۶۰-۶۴
۱۲۷۹۳	۱۱۱۲۸	۱۲۵۵	۴۳۲۵	۶۵ ساله و بیشتر
۲۰۱۶۷	۲۱۳۳۲	۱۲۶۰	۸۰۴۳	

ماخذ: مرکز آمار ایران.

جدول ۱۰-۲. خانوارهای معمولی برحسب تعداد افراد و تعداد افراد باسواد و بیسواد: ۱۳۷۰

شهرستان	جمع	باسواد				
		ندارد	یک نفر	دو نفر	سه نفر	چهار نفر و بیشتر
کل استان	۲۳۹۱۹۱	۲۸۲۳۳	۲۵۸۱۵	۵۴۵۴۲	۳۶۲۲۸	۳۶۶۸۵
اراک	۱۱۱۵۲۲	۱۰۲۴۷	۱۱۶۳۲	۲۶۶۱۲	۱۷۴۸۰	۱۸۰۳۹
آشتیان	۵۰۵۹	۱۰۲۳	۶۲۶	۱۰۹۳	۷۱۷	۶۳۹
نفرش	۱۲۸۴۷	۲۷۷۲	۱۷۳۳	۲۴۷۵	۱۷۱۳	۱۶۵۴
خمین	۲۳۵۰۱	۲۴۱۱	۲۱۵۲	۴۹۳۳	۳۵۶۱	۳۷۱۲
دلیجان	۸۷۳۴	۱۲۴۹	۹۸۷	۲۰۹۴	۱۲۵۴	۱۲۰۳
ساوه	۴۳۲۰۵	۶۰۲۸	۴۸۳۲	۱۰۲۷۹	۶۲۶۲	۶۲۱۹
سریند	۲۳۹۲۸	۲۹۰۹	۲۸۲۹	۴۴۲۴	۳۵۹۶	۳۵۸۵
محلات	۱۰۳۹۵	۱۳۹۲	۱۰۰۴	۲۶۳۲	۱۶۵۴	۱۶۳۲

مأخذ: مرکز آمار ایران.

جدول ۱۱-۲. خانوارهای معمولی برحسب تعداد افراد و تعداد افراد باسواد و بیسواد: ۱۳۷۰

شهرستان	جمع	بی سواد				
		ندارد	یک نفر	دو نفر	سه نفر	چهار نفر و بیشتر
کل استان	۸۹۵۰۶	۷۲۳۳۶	۶۳۳۷۷	۱۰۳۴۶	۲۵۳۶	۱۰۹۰
اراک	۲۷۴۹۱	۳۲۸۹۰	۲۵۳۹۵	۴۳۱۲	۱۰۳۷	۳۹۷
آشتیان	۱۶۲۵	۱۹۲۱	۱۳۷۷	۱۰۵	۲۵	۶
نفرش	۳۱۸۰	۴۴۸۱	۴۴۹۶	۵۷۰	۹۵	۲۵
خمین	۸۵۳۴	۷۱۳۴	۶۶۸۴	۸۸۰	۲۰۴	۶۵
دلیجان	۳۲۰۰	۲۷۳۰	۲۴۷۴	۲۵۷	۵۲	۲۱
ساوه	۱۵۸۲۴	۱۲۷۵۱	۱۱۸۶۶	۱۹۵۱	۵۰۱	۳۱۲
سریند	۴۲۸۳	۷۶۷۷	۹۰۳۵	۲۰۷۹	۶۰۶	۲۲۸
محلات	۵۳۶۹	۲۷۵۲	۲۰۵۰	۱۹۲	۱۶	۱۶

مأخذ: مرکز آمار ایران.

جدول ۱۲-۲- آمار ولادت ثبت شده به تفکیک مناطق شهری و روستائی در استان مرکزی: ۷۳-۱۳۶۶

روستائی		شهری		جمع کل ولادت ثبت شده	سال
زن	مرد	زن	مرد		
۱۰۲۲۵	۹۹۲۱	۹۱۷۴	۸۶۵۹	۳۷۳۶۰	۱۳۶۶
۱۰۵۸۵	۱۰۶۳۵	۸۵۵۵	۸۹۴۹	۳۹۱۴۷	۱۳۶۷
۹۹۶۳	۱۰۱۶۲	۸۹۷۸	۸۴۵۶	۳۷۲۳۷	۱۳۶۸
۷۶۱۶	۷۹۱۹	۸۶۵۶	۸۵۴۱	۳۲۳۷۷	۱۳۶۹
۷۳۳۱	۷۷۹۱	۸۳۰۱	۸۱۶۹	۳۱۲۷۹	۱۳۷۰
۶۸۰۷	۶۸۴۱	۷۹۸۸	۷۲۲۸	۲۷۸۷۴	۱۳۷۱
۶۲۷۷	۶۳۵۱	۶۶۶۶	۶۹۶۴	۲۶۴۵۸	۱۳۷۲
۵۸۹۸	۵۹۸۲	۷۰۵۷	۷۲۹۵	۲۶۲۳۲	۱۳۷۳

مأخذ: اداره کل ثبت احوال استان مرکزی.

جدول ۱۳-۲- آمار وفات ثبت شده به تفکیک مناطق شهری و روستائی در استان مرکزی: ۷۳-۱۳۶۶

روستائی		شهری		جمع کل فوت ثبت شده	سال
زن	مرد	زن	مرد		
۶۹۷	۱۵۷۶	۶۵۵	۱۴۹۰	۴۴۱۸	۱۳۶۶
۹۸۵	۱۸۷۳	۹۳۰	۱۶۱۵	۵۴۰۳	۱۳۶۷
۶۰۰	۱۲۶۸	۸۴۳	۱۳۰۶	۴۰۱۷	۱۳۶۸
۶۱۴	۱۱۵۳	۷۱۱	۱۳۲۷	۳۸۰۵	۱۳۶۹
۵۳۹	۱۱۲۸	۶۹۶	۱۲۱۰	۳۵۷۳	۱۳۷۰
۴۸۴	۹۸۷	۵۱۹	۱۰۲۵	۳۰۱۵	۱۳۷۱
۳۹۱	۱۰۷۳	۵۸۷	۱۱۷۴	۳۲۲۵	۱۳۷۲
۲۷۴۱۵	۲۴۲۰۵	۲۶۸۲	۲۵۴۸	۶۰۸۵۰	۱۳۷۳

مأخذ: اداره کل ثبت احوال استان مرکزی.

جدول ۱۴-۲- آمار ازدواجهای ثبت شده به تفکیک مناطق شهری و روستایی استان مرکزی: ۱۳۶۶-۷۳

ازدواج		جمع کل ازدواج ثبت شده	سال
روستایی	شهری		
۳۱۸۸	۵۴۴۴	۸۶۳۲	۱۳۶۶
۳۵۴۳	۵۶۴۱	۹۱۸۴	۱۳۶۷
۳۳۹۵	۶۸۷۹	۱۰۲۷۴	۱۳۶۸
۳۴۰۳	۷۲۰۷	۱۰۶۱۰	۱۳۶۹
۱۸۲۰	۸۵۲۶	۱۰۳۴۶	۱۳۷۰
۲۸۳۹	۷۰۱۸	۹۸۵۲	۱۳۷۱
۲۰۴۷	۸۲۰۹	۱۰۲۵۶	۱۳۷۲
۱۶۱۹	۸۱۲۹	۹۷۴۸	۱۳۷۳

مأخذ: اداره کل ثبت احوال استان مرکزی.

جدول ۱۵-۲- آمار طلاقهای ثبت شده به تفکیک مناطق شهری و روستایی استان مرکزی: ۱۳۶۶-۷۳

طلاق		جمع کل طلاقهای ثبت شده	سال
روستایی	شهری		
۱۵۰	۴۶۱	۶۱۱	۱۳۶۶
۱۰۹	۴۵۸	۵۶۷	۱۳۶۷
۱۴۶	۴۵۹	۶۰۵	۱۳۶۸
۱۱۴	۴۹۲	۶۰۶	۱۳۶۹
۱۸۹	۳۹۹	۵۸۸	۱۳۷۰
۱۳۵	۴۰۹	۵۴۴	۱۳۷۱
۲۰	۳۱۲	۳۳۲	۱۳۷۲
۸	۳۱۰	۳۱۸	۱۳۷۳

مأخذ: اداره کل ثبت احوال استان مرکزی.

جدول ۱۶-۲. تعداد واقعه ولادت ثبت شده در شهرستانهای استان مرکزی: ۱۳۷۳

شهرستان	جمع	مناطق شهری			مناطق روستائی		
		جمع	پسر	دختر	جمع	پسر	دختر
کل استان	۲۶۰۱۴	۱۴۳۵۲	۷۲۹۵	۷۰۵۷	۱۱۷۷۶	۵۹۶۵	۵۹۱۱
اراک	۱۳۶۲۰	۸۹۸۴	۴۵۸۵	۴۳۹۹	۴۶۳۶	۲۳۲۰	۲۲۹۶
آشتیان	۳۷۹	۱۳۷	۶۱	۷۶	۲۲۲	۱۳۰	۱۱۲
تفرش	۷۲۱	۲۱۸	۱۲۲	۹۶	۷۱۷	۳۵۲	۳۶۵
خمین	۲۱۴۱	۱۰۴۴	۵۱۸	۵۲۶	۱۰۹۷	۵۲۶	۵۷۱
دلیجان	۶۶۵	۴۰۶	۲۰۶	۲۰۰	۲۵۹	۱۳۰	۱۲۹
ساوه	۴۵۶۳	۲۷۰۵	۱۳۳۸	۱۳۶۷	۱۸۵۸	۹۵۵	۹۰۳
سریند	۳۲۱۰	۳۷۵	۲۱۰	۱۶۵	۲۸۳۵	۱۲۰۹	۱۲۲۶
محلات	۷۱۵	۴۸۳	۲۵۵	۲۲۸	۲۳۲	۱۲۳	۱۰۹

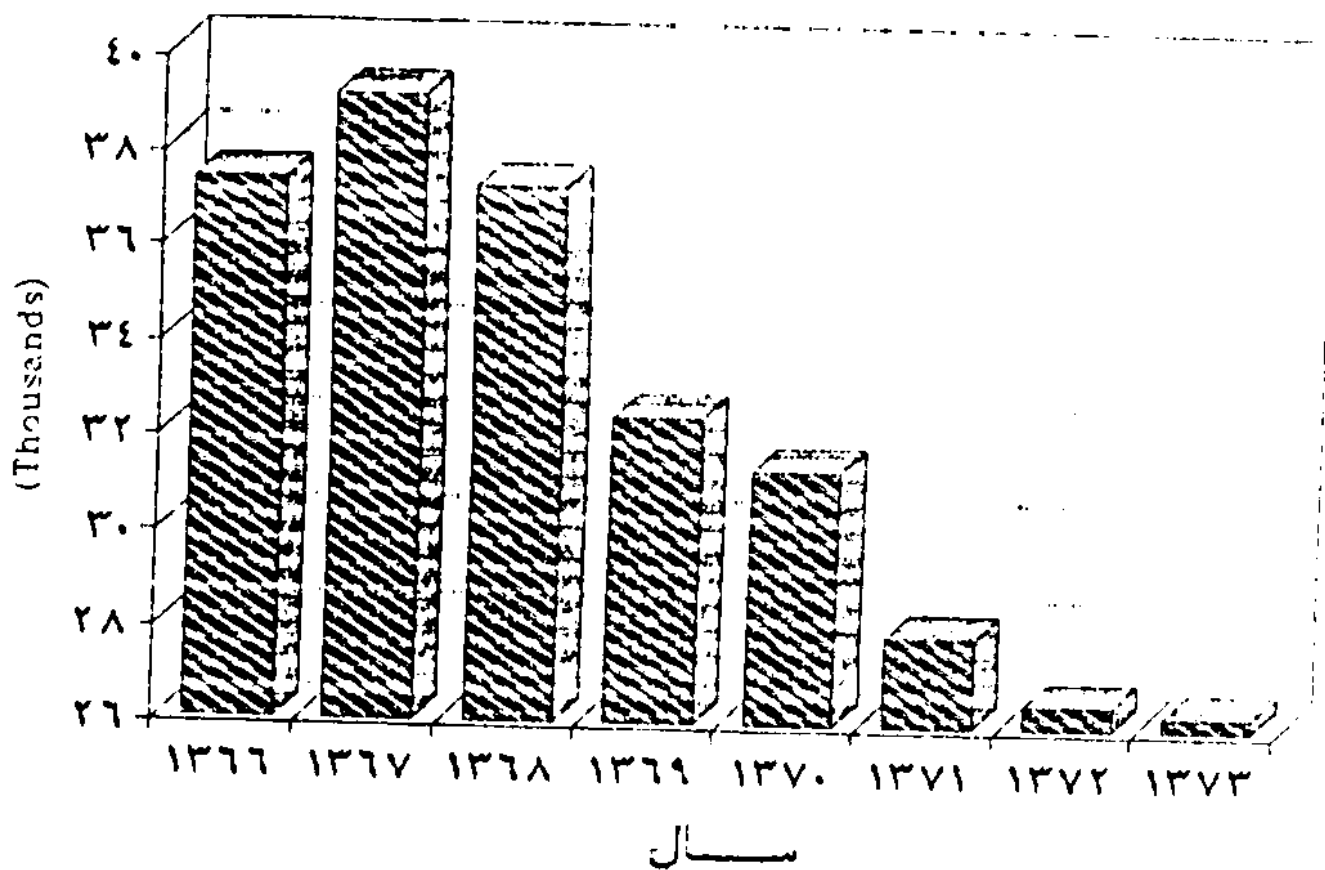
مأخذ: اداره کل ثبت احوال استان مرکزی.

جدول ۱۷-۲. تعداد واقعه وفات ثبت شده در شهرستانهای استان مرکزی: ۱۳۷۳

شهرستان	جمع	مناطق شهری			مناطق روستائی		
		جمع	پسر	دختر	جمع	پسر	دختر
کل استان	۶۰۸۵۰	۹۲۳۰	۴۵۴۸	۴۶۸۲	۵۱۶۲۰	۲۲۲۰۵	۲۷۲۱۵
اراک	۱۵۰۶۶	۳۰۰۶	۱۶۶۷	۱۳۳۹	۱۲۰۶۰	۵۵۹۵	۶۶۶۵
آشتیان	۵۰۵۸	۳۶۴	۱۳۷	۲۲۷	۴۶۹۴	۱۸۹۰	۲۸۰۲
تفرش	۱۰۵۲۳	۳۵۴۹	۱۴۹۷	۲۰۵۲	۶۹۷۴	۳۳۶۳	۳۶۱۱
خمین	۱۱۸۱۱	۱۸۴	۱۱۳	۷۱	۱۱۶۲۷	۵۶۳۹	۵۹۸۸
دلیجان	۳۵۰۳	۹۲	۶۲	۳۰	۳۴۱۱	۱۵۲۳	۱۸۸۸
ساوه	۸۹۹۹	۱۸۱۶	۹۶۳	۸۵۳	۷۱۸۳	۳۵۰۶	۳۶۷۷
سریند	۳۵۶۵	۸۹	۴۲	۴۷	۳۴۷۶	۱۷۲۸	۱۷۲۸
محلات	۲۳۲۵	۱۳۰	۶۷	۶۳	۲۱۹۵	۹۶۱	۱۲۳۴

مأخذ: اداره کل ثبت احوال استان مرکزی.

جدول ۱۲-۲
مقایسه ولادت ثبت شده در استان مرکزی



جدول ۱۸-۲. تعداد واقعه ازدواج و طلاق ثبت شده در شهرستانهای استان مرکزی ۱۳۷۳

شهرستان	ازدواج		جمع کل	طلاق		جمع کل
	شهری	روستائی		شهری	روستائی	
کل استان	۸۱۲۹	۱۶۱۹	۹۷۴۸	۳۱۰	۸	۳۱۸
اراک	۲۵۵۸	۵۰۶	۵۰۶۴	۲۹	۸	۳۷
آشتیان	۱۵۱	-	۱۵۱	۸	-	۸
نفرش	۲۰۶	-	۲۰۶	۱۶	-	۱۶
خمین	۱۰۱۲	-	۱۰۱۲	۵۱	-	۵۱
دلیجان	۳۹۵	۱۵	۴۱۰	۷۲	-	۷۲
ساوه	۱۱۷۶	۵۴۲	۱۷۱۸	۱۰۶	-	۱۰۶
سریند	۳۰۶	۵۵۶	۸۶۲	۲۶	-	۲۶
محلات	۳۲۵	-	۳۲۵	-	-	-

مأخذ: اداره کل ثبت احوال استان مرکزی.

جدول ۱۹-۲. جمعیت ساکن شهری بر حسب محل تولد به تفکیک شهرستان: ۱۳۷۰

شهرستان	جمع	متولد در	متولد جای دیگر		
			شهر	آبادی	خارج از کشور
کل استان	۱۱۸۱۰۱۷	۳۷۳۴۹۲	۶۰۷۳۲	۱۲۷۹۲۲	۶۸۹۰
اراک	۵۵۳۰۳۹	۲۰۲۲۴۶	۳۳۲۵۵	۹۹۲۶۵	۱۷۲۷
آشتیان	۲۱۳۱۴	۵۲۳۰	۴۹۲	۴۹۱	۱۱
نفرش	۵۷۴۲۱	۹۱۰۶	۱۸۲۸	۵۱۲	۳۸
خمین	۱۲۱۸۰۱	۲۹۴۸۰	۳۸۱۲	۱۴۴۹۰	۷۵
دلیجان	۳۸۶۵۱	۱۸۷۹۶	۲۳۴۴	۱۶۹۹	۵۸۶
ساوه	۲۰۶۷۱۰	۶۹۷۰۱	۱۲۶۳۶	۲۳۰۱۲	۳۹۲۲
سریند	۱۳۸۲۴۸	۱۴۴۵۷	۱۸۱۸	۵۱۲۲	۲۱
محلات	۴۳۸۳۳	۲۴۴۷۶	۲۵۴۷	۳۳۳۱	۵۱۰

مأخذ: مرکز آمار ایران.

جدول ۲۰-۲. مقایسه جمعیت نقاط شهری سالهای ۶۵-۷۰ و برآورد سال ۷۳

نام شهر	جمعیت سال ۶۵	جمعیت سال ۷۰	رشد جمعیت ۶۵-۷۰	برآورد جمعیت سال ۷۳
کل استان	۴۷۶۱۲۷	۵۹۰۱۵۸	۴/۳۹	۶۷۱۲۹۸
اراک	۲۶۵۳۲۹	۳۳۰۷۵۶	۴/۵۱	۳۷۷۵۰۴
آشتیان	۵۴۶۷	۶۱۸۹	۲/۵۱	۶۶۶۷
آستانه	۵۶۹۲	۶۰۶۲	۱/۲۷	۶۲۹۵
تفرش	۱۰۲۸۰	۱۱۵۱۳	۲/۲۹	۱۲۳۲۳
حمین	۳۸۹۲۰	۴۷۹۱۶	۴/۲۵	۵۴۲۸۳
دلیجان	۱۷۴۱۲	۲۰۹۰۷	۳/۷۳	۲۳۳۳۲
زاویه	۴۴۵۴	۵۱۱۷	۲/۸۱	۵۵۶۱
ساوه	۶۴۰۸۱	۸۷۲۲۴	۶/۳۶	۱۰۴۹۴۹
شازند	۱۲۶۳۹	۱۵۴۰۶	۴/۰۴	۱۷۳۵۰
کمیجان	۶۲۹۱	۶۵۳۶	۰/۷۷	۶۶۸۸
مأموریه	۱۰۲۸۷	۱۲۵۰۸	۳/۹۹	۱۴۰۶۵
محلات	۲۴۳۲۹	۲۷۹۴۳	۲/۷۹	۳۰۳۴۹
نراق	۲۵۱۱	۲۵۶۱	۰/۴۰	۲۵۹۱
نیمور	۲۲۹۴	۵۱۱۴	۳/۵۶	۵۶۷۹
غرق آباد	۴۱۰۱	۴۴۰۶	۱/۴۵	۴۶۰۰

مأخذ: سازمان برنامه و بودجه استان مرکزی

جدول ۲۱-۲- مهاجران وارد شده طی پنج سال گذشته بر حسب جنس محل تولد ۱۳۷۰

شهرستان	جمع	متولد جای دیگر			شهر محل اقامت
		شهر	آبادی	حراج از کشور	
کل استان	۷۶۷۱۹	۱۱۴۸۳	۱۷۲۲۹	۳۲۶۵۳	۱۶۰۱
اراک	۳۸۴۴۲	۶۲۴۹	۸۸۶۲	۱۹۷۹۲	۲۱۴
آشتیان	۸۸۱	۱۴۷	۲۵۰	۳۵۵	۸
نفرش	۱۴۰۰	۲۴۰	۵۳۹	۱۱۲	۲۶
خمین	۸۷۸۷	۱۷۲۲	۹۸۶	۲۱۵۱	۲۰
دلیجان	۱۱۳۹	۲۱۲	۴۰۹	۱۷۹	۹۲
ساوه	۱۶۹۶۲	۱۸۷۱	۴۰۳۲	۵۶۳۲	۹۰۹
سربند	۵۵۷۹	۴۴۱	۸۵۴	۱۳۹۲	۶
محلات	۳۵۲۹	۶۰۱	۱۲۹۵	۱۰۲۰	۱۰۶

مأخذ: مرکز آمار ایران.

جدول ۲۲-۲- مهاجران وارد شده طی پنج سال گذشته بر حسب جنس محل تولد ۱۳۷۰

شهرستان	جمع	متولد جای دیگر			شهر محل اقامت
		شهر	آبادی	حراج از کشور	
کل استان	۳۱۴۴	۳۶۱۱	۲۳۰۳	۲۵۹۵	۹
اراک	۸۵۸	۹۵۸	۹۷۲	۳۰۱	۱
آشتیان	۵۴	۲۷	۱۳	۶	۰
نفرش	۲۴۹	۱۱۹	۹۰	۲۳	۱
خمین	۶۱۴	۲۸۷	۸۸۰	۸۴	۰
دلیجان	۷۹	۸۸	۶۳	۱۶	۰
ساوه	۷۹۱	۱۴۲۰	۱۱۲۳	۱۱۴۴	۴
سربند	۳۴۵	۵۹۶	۱۰۹۳	۸۴۲	۲
محلات	۱۵۴	۷۶	۷۰	۱۷۹	۱

مأخذ: مرکز آمار ایران.

حدول ۲۳-۲- مهاجران ۱۰ ساله و بیشتر بر حسب وضع فعالیت شهری - روستائی شهرستان ۱۳۷۰

شهرستان	جمع	شاغل	بکار حواری کار	محصل	بازنشسته	خانه دار	سایر	اظهار نشده
کل استان	۵۳۹۳۴	۲۱۴۲۲	۱۵۹۵	۱۱۴۴۰	۳۳۸	۱۷۰۸۶	۱۶۰۶	۲۴۷
ترک	۲۶۴۶۴	۹۵۵۹	۹۵۳	۶۰۲۰	۱۴۷	۸۷۶۶	۷۵۹	۲۶۰
آلمنیان	۷۱۷	۱۸۲	۱۲	۳۵۲	۴	۱۵۸	۹	۰
فارس	۱۰۶۲	۳۲۲	۲۰	۳۱۶	۱۵	۳۱۹	۵۷	۱۳
خمین	۵۹۲۶	۲۰۹۰	۲۳۰	۱۴۷۲	۲۶	۳۹۱	۱۶۲	۴۱
دلیجان	۷۵۵	۳۳۶	۲۰	۱۱۶	۴	۲۶۶	۵	۸
سوه	۱۱۹۰۹	۴۸۵۲	۲۸۹	۲۰۲۶	۸۸	۲۰۸۸	۲۷۷	۸۹
مرسد	۴۵۲۳	۳۰۵۷	۴۰	۵۴۴	۲۰	۷۹۸	۶۳	۲۱
محلات	۲۵۵۸	۱۰۲۴	۳۱	۵۹۴	۳۴	۷۸۸	۷۲	۱۵

مأخذ: مرکز آمار ایران.

حدول ۲۴-۲- توزیع سنی (درصد) مهاجران وارد شده طی پنج سال گذشته بر حسب سن و جنس و استان

محل اقامت قبلی: ۱۳۷۲

جنس و استان محل اقامت قبلی	جمع	۰-۴ ساله	۵-۹ ساله	۱۰-۱۴ ساله	۱۵-۱۹ ساله	۲۰-۲۴ ساله	۲۵-۲۹ ساله	۳۰-۳۴ ساله
کل کشور مردوزن	۱۰۰/۰	۱۰/۵۹	۱۶/۶۷	۱۲/۷۳	۱۰/۵۹	۱۲/۹۱	۱۱/۳۹	۸/۶۳
کل کشور مرد	۵۱/۲۵	۵/۴۵	۸/۵۱	۶/۵۹	۵/۱۰	۵/۵۱	۵/۸۴	۴/۷۱
کل کشور زن	۴۸/۷۵	۵/۱۴	۸/۱۶	۶/۱۴	۵/۴۹	۷/۴۰	۵/۵۶	۳/۹۲
استان مرکزی مردوزن	۲/۶۷	۰/۲۸	۰/۴۶	۰/۳۳	۰/۲۷	۰/۳۶	۰/۳۳	۰/۲۰
استان مرکزی مرد	۱/۳۶	۰/۱۵	۰/۲۲	۰/۱۶	۰/۱۱	۰/۱۶	۰/۱۷	۰/۱۲
استان مرکزی زن	۱/۳۱	۰/۱۳	۰/۲۴	۰/۱۷	۰/۱۶	۰/۲۰	۰/۱۶	۰/۰۹

مأخذ: مرکز آمار ایران.

نتایج آمارگیری جاری جمعیت ۱۳۷۲

جدول ۲۵-۲- توزیع نسبی (درصد) مهاجران وارد شده طی پنج سال گذشته بر حسب سن و جنس و استان

محل اقامت قبلی: ۱۳۷۲

جنس و استان	۲۵-۲۹	۲۰-۲۴	۱۵-۱۹	۱۰-۱۴	۵-۹	۰-۴	جمع
کل کشور مردوزن	۵/۶۴	۳/۳۹	۱/۸۴	۱/۳۹	۱/۱۰	۱/۰۷	۱/۵۴
کل کشور مرد	۳/۳۴	۲/۰۴	۱/۰۶	۰/۷۹	۰/۶۲	۰/۶۰	۰/۸۴
کل کشور زن	۲/۳۰	۱/۳۶	۰/۷۸	۰/۶۰	۰/۴۸	۰/۲۷	۰/۸۰
استان مرکزی مردوزن	۰/۱۴	۰/۰۹	۰/۰۴	۰/۰۴	۰/۰۲	۰/۰۲	۰/۰۵
استان مرکزی مرد	۰/۹	۰/۰۵	۰/۰۲	۰/۰۲	۰/۰۱	۰/۰۳	۰/۰۳
استان مرکزی زن	۰/۶	۰/۰۳	۰/۰۲	۰/۰۲	۰/۰۱	۰/۰۱	۰/۰۲

مأخذ: مرکز آمار ایران.

نتایج آمارگیری جاری جمعیت ۱۳۷۲

جدول ۲۶-۲- توزیع نسبی (درصد) مهاجران وارد شده طی پنج سال گذشته بر حسب سن و جنس و استان

محل اقامت قبلی: ۱۳۷۲

ساکن در مناطق شهری

جنس و استان	۲۵-۲۹	۲۰-۲۴	۱۵-۱۹	۱۰-۱۴	۵-۹	۰-۴	جمع
کل کشور مردوزن	۱۱/۳۸	۱۲/۴۸	۱۰/۷۰	۱۳/۰۳	۱۶/۴۹	۹/۹۰	۱۰۰/۰
کل کشور مرد	۵/۹۲	۵/۶۲	۵/۴۲	۶/۶۹	۸/۴۶	۵/۰۱	۵۱/۸۰
کل کشور زن	۵/۴۵	۶/۸۷	۵/۲۷	۶/۳۴	۸/۰۴	۴/۹۰	۲۸/۲۰
استان مرکزی مردوزن	۰/۳۶	۰/۴۱	۰/۳۰	۰/۳۸	۰/۵۲	۰/۳۱	۳/۰۶
استان مرکزی مرد	۰/۱۸	۰/۱۸	۰/۱۳	۰/۱۹	۰/۲۶	۰/۱۷	۱/۵۹
استان مرکزی زن	۰/۱۸	۰/۲۳	۰/۱۷	۰/۱۹	۰/۲۶	۰/۱۴	۱/۴۸

مأخذ: مرکز آمار ایران.

نتایج آمارگیری جاری جمعیت ۱۳۷۲

جدول ۲۷-۲- توزیع نسبی (درصد) مهاجران وارد شده طی پنج سال گذشته برحسب سن و جنس و استان محل اقامت قبلی: ۱۳۷۲ ساکن در نقاط شهری

جنس و استان محل اقامت قبلی	۳۵-۳۹ ساله	۴۰-۴۴ ساله	۴۵-۴۹ ساله	۵۰-۵۴ ساله	۵۵-۵۹ ساله	۶۰-۶۴ ساله	۶۵ ساله و بیشتر	ظهار نشده
کل کشور مردوزن	۵/۸۶	۳/۶۷	۱/۹۹	۱/۲۳	۱/۱۹	۱/۱۰	۱/۵۸	۰/۵۲
کل کشور مرد	۳/۴۱	۲/۲۳	۱/۱۳	۰/۸۳	۰/۶۶	۰/۶۰	۰/۸۶	۰/۲۷
کل کشور زن	۲/۴۴	۱/۴۴	۰/۸۶	۰/۶۰	۰/۵۳	۰/۵۰	۰/۷۲	۰/۲۵
استان مرکزی مردوزن	۰/۱۷	۰/۱۰	۰/۰۵	۰/۰۴	۰/۰۳	۰/۰۴	۰/۰۶	۰/۰۴
استان مرکزی مرد	۰/۱۰	۰/۰۶	۰/۰۳	۰/۰۳	۰/۰۱	۰/۰۳	۰/۰۴	۰/۰۲
استان مرکزی زن	۰/۰۷	۰/۰۴	۰/۰۲	۰/۰۲	۰/۰۱	۰/۰۱	۰/۰۲	۰/۰۲

مأخذ: مرکز آمار ایران.

نتایج آمارگیری جاری جمعیت ۱۳۷۲

جدول ۲۸-۲- توزیع نسبی (درصد) مهاجران وارد شده طی پنج سال گذشته برحسب سن و جنس و استان محل اقامت قبلی: ۱۳۷۲ ساکن در نقاط روستایی

جنس و استان محل اقامت قبلی	جمع	۰-۴ ساله	۵-۹ ساله	۱۰-۱۴ ساله	۱۵-۱۹ ساله	۲۰-۲۴ ساله	۲۵-۲۹ ساله	۳۰-۳۴ ساله
کل کشور مردوزن	۱۰۰/۰	۱۲/۳۷	۱۷/۱۲	۱۱/۹۴	۱۰/۳۱	۱۲/۰۰	۱۱/۲۳	۸/۵۳
کل کشور مرد	۲۹/۸۲	۶/۵۹	۸/۶۶	۶/۳۲	۴/۲۵	۵/۲۴	۵/۵۹	۴/۷۹
کل کشور زن	۵۰/۱۶	۵/۷۸	۸/۴۶	۵/۶۱	۶/۰۶	۸/۷۶	۵/۸۴	۳/۷۴
استان مرکزی مردوزن	۱/۶۷	۰/۲۱	۰/۳۱	۰/۱۷	۰/۱۷	۰/۲۴	۰/۲۳	۰/۱۴
استان مرکزی مرد	۰/۷۸	۰/۱۱	۰/۱۱	۰/۰۸	۰/۰۷	۰/۱۱	۰/۱۱	۰/۰۷
استان مرکزی زن	۰/۸۹	۰/۱۰	۰/۱۹	۰/۱۰	۰/۱۰	۰/۱۳	۰/۱۱	۰/۰۷

مأخذ: مرکز آمار ایران.

نتایج آمارگیری جاری جمعیت ۱۳۷۲

جدول ۲-۲۹- توزیع نسبی (درصد) مهاجران وارد شده طی پنج سال گذشته بر حسب سن و جنس و مکان محل اقامت قبلی: ۱۳۷۲

ساکن در نقاط روستایی

جنس و استان محل اقامت قبلی	۲۵-۲۹ ساله	۲۰-۲۴ ساله	۱۵-۱۹ ساله	۱۰-۱۴ ساله	۵-۹ ساله	۶۰-۶۴ ساله	۶۵-۶۹ ساله و بیشتر
کل کشور مردوزن	۵/۰۸	۲/۶۷	۱/۴۵	۱/۲۷	۰/۸۷	۱/۰۱	۱/۳۳
کل کشور مرد	۳/۱۵	۱/۵۲	۰/۸۸	۰/۶۹	۰/۵۲	۰/۶۰	۰/۸۰
کل کشور زن	۱/۹۳	۱/۱۵	۰/۵۷	۰/۵۸	۰/۳۴	۰/۴۱	۰/۶۲
استان مرکزی مردوزن	۰/۰۷	۰/۰۵	۰/۰۱	۰/۰۱	۰/۰۱	۰/۰۳	۰/۰۲
استان مرکزی مرد	۰/۰۴	۰/۰۳	۰/۰۱	۰/۰۰	۰/۰۱	۰/۰۲	۰/۰۱
استان مرکزی زن	۰/۰۳	۰/۰۲	۰/۰۱	۰/۰۱	۰/۰۱	۰/۰۱	۰/۰۱

مأخذ: مرکز آمار ایران.

نتایج آمارگیری جاری جمعیت ۱۳۷۲

جدول ۲-۳۰- خانوارهای معمولی بر حسب تعداد افراد بیکار: ۱۳۷۰

شهرستان	تعداد افراد بیکار			
	ندارد	یک نفر	دو نفر	سه نفر
کل استان	۲۱۷۷۳۵	۱۷۹۷۷	۲۸۱۰	۵۳۸
اراک	۱۰۰۸۲۶	۸۸۸۹	۱۴۵۵	۲۸۷
آشنیان	۴۷۰۴	۳۰۰	۴۹	۶
نقرش	۱۱۵۶۲	۱۰۶۶	۱۶۶	۲۱
خمین	۲۱۴۸۸	۱۷۸۰	۱۹۴	۳۱
دلیجان	۸۰۰۵	۶۵۷	۶۴	۷
ساوه	۳۹۲۸۶	۳۲۰۵	۵۶۵	۱۱۳
سربند	۲۲۱۱۹	۱۴۹۹	۲۵۵	۲۷
محلات	۹۷۴۵	۵۸۱	۶۲	۶

مأخذ: مرکز آمار ایران.

جدول ۳۱-۲- جمعیت ۱۰ ساله و بیشتر بر حسب جنس و وضع فعالیت ۱۳۷۰۰

شهرستان	جمع	شاغل	بکارمندی در	محصل	بازنشسته	خانه‌دار	سایر	ظهارنشده
کل استان	۸۳۹۱۵۷	۲۸۷۲۵۱	۲۵۷۶۳	۲۰۰۸۸۶	۷۰۷۸	۲۷۰۸۷۳	۴۰۱۰۵	۷۲۰۱
اراک	۴۹۷۸۳	۱۳۳۱۱۹	۱۲۹۳۲	۹۹۲۵۱	۴۱۲۱	۱۱۶۵۹۲	۱۸۲۷۲	۳۴۱۷
آشنیان	۶۱۱۶۱	۵۵۸۲	۴۱۶	۳۳۹۲	۳۵	۶۱۳۷	۴۳۱	۱۲۲
تفرش	۶۲۸۸۹	۱۲۶۲۷	۱۵۷۵	۸۸۹۶	۲۶۶	۵۵۵۳۱	۳۴۲۹	۵۴۱
حمین	۶۶۶۶۶	۸۲۰۲۸	۳۲۹۳	۲۳۷۲۳	۵۰۲	۲۹۱۱۰	۳۲۴۲	۵۶۸
دلیجان	۲۶۶۶۲	۱۰۱۲۲	۸۱	۶۲۹۱	۱۷۸	۹۵۱۲	۸۱۲	۲۱۵
ساوه	۱۲۷۲۰۴	۵۱۱۲۵	۴۸۲۸	۳۱۳۱۷	۱۳۳۴	۵۰۵۴۹	۷۱۷۷	۱۰۷۴
سربید	۹۷۶۵۹	۳۴۳۳۲	۲۱۸۲	۲۰۸۰۰	۳۳۰	۳۳۸۹۶	۵۲۱۶	۱۰۰۳
محللات	۳۲۷۵۲	۱۱۳۹۲	۷۲۷	۷۲۱۴	۳۱۲	۱۱۵۲۲	۱۳۲۴	۲۶۱

مأخذ: مرکز آمار ایران.

جدول ۲-۳۲- جمعیت ۱۰ ساله و بالاتر مناطق شهری و روستایی استان بروجرد فعالیت اقتصادی ۳۷۰

سرجمع شهر اقتصادی	فعال از نظر اقتصادی				جمعیت ده ساله و بالاتر کل استان	مناطق و جنس کل استان
	سال ۱۳۵۷ تا ۱۳۵۸	شماره شغلی	جمع			
			درصد	تعداد		
						کل استان
۵۲۶۱۲۳	۲۵۷۶۳	۲۸۷۲۵۱	۳۷/۳	۳۱۳۰۱۴	۸۳۹۱۵۷	مرد و زن
۱۵۲۰۲۹	۱۹۸۲۲	۲۶۲۰۸۰	۶۲/۹	۲۸۱۹۲۲	۲۳۳۹۵۱	مرد
۳۷۲۱۱۲	۵۹۲۱	۲۵۱۷۱	۷/۶	۳۱۰۹۲	۴۰۵۲۰۶	زن
						مناطق شهری
						مرد و زن
۲۶۰۸۵۲	۱۲۶۶۶	۱۴۰۰۵۸	۳۶/۹	۱۵۲۷۲۲	۴۱۳۵۷۸	مرد و زن
۷۷۳۵۱	۹۹۲۰	۱۲۸۳۰۷	۶۲/۱	۱۳۸۲۲۷	۲۱۵۵۸۴	مرد
۱۸۳۲۹۱	۲۶۲۰	۱۱۷۵۱	۷/۳	۱۲۴۹۷	۱۹۷۹۹۲	زن
						مناطق روستایی
						مرد و زن
۲۶۵۲۱۹	۱۳۰۹۷	۱۲۷۱۹۳	۳۷/۶	۱۶۰۲۹۰	۲۲۵۵۷۹	مرد و زن
۷۲۶۷۲	۹۹۲۲	۱۳۳۷۷۳	۶۵/۸	۱۴۳۶۹۵	۲۱۸۳۶۷	مرد
۱۹۰۶۱۷	۳۱۶۵	۱۳۲۲۰	۸	۱۶۵۹۵	۲۰۷۲۱۲	زن
						غیر ساکن
						مرد و زن
						مرد
						زن

مأخذ: مرکز آمار ایران.

جدول ۳۳ ۲- وضع سواد جمعیت ۶ ساله و بالاتر مناطق شهری و روستائی استان ۱۳۷۰

اظهار نشده	بیسواد	باسواد		وضع شغلی
		درصد	تعداد	
				کل استان
۸۱۵۴	۲۴۶۹۴۰	٪۷۴	۷۳۰۷۱۸	مردوزن
۳۰۳۹	۹۰۱۸۳	٪۸۱	۴۱۵۱۵۸	مرد
۵۱۱۵	۱۵۶۷۵۸	٪۶۶	۳۱۵۵۶۰	زن
				مناطق شهری
۳۶۷۷	۸۳۶۰۴	٪۸۲	۴۰۰۵۶۰	مردوزن
۱۸۳۸	۲۸۹۵۷	٪۸۷	۲۲۳۲۴۶	مرد
۱۸۳۹	۵۴۶۴۷	٪۷۵	۱۷۷۳۱۲	زن
				مناطق روستائی
۴۴۷۷	۱۶۳۳۳۶	٪۶۶	۳۳۰۱۵۸	مردوزن
۱۲۰۱	۶۱۲۲۶	٪۷۵	۱۹۱۹۱۲	مرد
۳۲۷۶	۱۰۲۱۱۰	٪۵۷	۱۳۸۲۴۶	زن
				غیر ساکن
.	.	.	.	مردوزن
.	.	.	.	مرد
.	.	.	.	زن

مأخذ: مرکز آمار ایران

جدول ۲۴-۲. توزیع نسبی جمعیت ۱۰ ساله و بیشتر مناطق شهری و روستائی بر حسب وسیع فعالیت به تفکیک جنس: ۱۳۷۰

شماره	مرد	زن	مرد	مجموع	یک روستائی	شهری	جمع	مناطق و جنس
								کل استان
۱۲۰۰	۲۰۰۰۵	۲۰۰۹۶۳	۱۰۰۸	۲۰۰۸۸۶	۲۵۷۶۳	۲۸۷۲۵۱	۸۲۹۱۵۷	مردوزن
۳۰۰۳	۱۰۵۶۱	۵۱۶۳	۶۳۹۷	۱۱۸۲۹۵	۱۹۸۴۲	۲۶۲۰۸۰	۲۳۳۹۵۱	مرد
۳۵۰۰	۲۰۵۲۴	۲۶۵۱۱۰	۶۸۱	۲۶۵۹۱	۵۹۲۱	۲۵۱۷۱	۲۰۵۲۰۶	زن
								مناطق شهری
۳۵۵۰	۱۲۶۰۰	۱۲۹۳۶۸	۵۱۶۸	۱۱۱۲۳۳	۱۲۶۶۶	۱۲۰۰۵۸	۲۱۳۵۷۸	مردوزن
۱۸۰۰	۱۱۰۰	۲۲۶۵	۲۱۶۶	۶۱۲۳۰	۹۹۲۰	۱۲۸۳۰۷	۲۱۵۵۸۴	مرد
۱۸۰۰	۵۰۰۸	۱۲۵۹۸۱	۳۶۲	۵۰۰۱۳	۲۷۲۶	۱۱۷۵۱	۱۹۷۹۹۲	زن
								مناطق روستائی
۳۶۰۰	۲۷۵۰۵	۱۶۲۵۶۷	۱۹۵۰	۸۹۶۲۳	۱۳۰۹۷	۱۶۷۱۹۳	۲۳۵۵۷۹	مردوزن
۱۸۰۰	۱۱۶۰۰	۲۰۱۸	۱۶۳۳	۵۷۰۶۵	۹۹۲۲	۱۳۳۷۷۳	۲۱۸۳۶۷	مرد
۱۸۰۰	۱۶۰۳۵	۱۳۹۹۲۹	۳۱۷	۲۳۵۷۸	۳۱۷۵	۱۳۴۲۰	۲۰۷۲۱۲	زن

مأخذ: مرکز آمار ایران.

فصل سوم:

آموزش و پرورش

تعاریف و مفاهیم

آموزشیار:

فردی است که به تدریس افراد بزرگسال بی سواد اشتغال دارد و آنها را با احکام اسلام نیر آشنا می کند.

کادر آموزشی:

کلیه افرادی که در سمتهای مدیر، مدیر و معلم، معلم ورزش و مربی پرورشی در واحدهای تابعه وزارت آموزش و پرورش انجام وظیفه می نمایند.

مدارس استثنایی:

خاص آن دسته از دانش آموزانی است که به نحوی با سایرین متفاوتند. این مدارس شامل مدارس ویژه، محصلین تیزهوش، عقب ماندگان ذهنی، نابینایان، کر و لالها و ناسازگارها می باشد.

باسواد:

کلیه کسانی که می توانند متن ساده ای را به فارسی و یا هر زبان دیگر بخوانند و بسویند با سواد تلقی می شوند چون بر اساس قانون آموزش و پرورش کودکانی که در ابتدای مهرماه هر سال تحصیلی شش سال تمام را پشت سر گذاشته اند می توانند برای تحصیل در پایه اول ابتدایی ثبت نام کنند لذا سؤال مربوط به سواد در سرشمارهای عمومی نفوس و مسکن از جمعیت شش ساله و بالاتر پرسش می گردد.

دوره مقدماتی نهضت سوادآموزی:

مدت این دوره ۴ ماه است و بزرگسالانی که این دوره را با موفقیت به پایان برسانند گواهینامه دریافت می کنند که ارزش تحصیلی آن معادل دوم دبستان است.

دوره تکمیلی نهضت سوادآموزی:

بزرگسالانی که این دوره شش ماهه را با موفقیت به پایان برسانند گواهینامه ای دریافت می کنند که ارزش تحصیلی آن معادل چهارم دبستان است.

سوادآموز:

فراگیر نهضت سوادآموزی را سوادآموز گویند.

جدول ۱-۳. کودکان و کودکان کوردستانی شهرستانهای استان: سال تحصیلی ۷۳-۷۴

شهرستان	کوردستان	کودکان کوردستانی	
		پسر	دختر
کل استان	۴۲	۱۰۹۰	۱۱۲۴
آستینان	۲	۲۵	۲۹
اراک	۱۳	۵۵۹	۵۵۵
نورس	۸	۷۶	۱۰۰
حمین	۳	۷۵	۸۱
دلیجان	۱	۳۶	۴۰
ساوه	۹	۲۰۹	۲۰۱
سریند	۳	۳۵	۵۱
محلات	۳	۷۵	۶۷

مأخذ: اداره کل آموزش و پرورش استان مرکزی.

جدول ۲-۳. دانش آموزان دبستانهای استان بنگک جنس در مناطق شهری و روستائی: سال تحصیلی

۷۳ ۷۴

شهرستان	شهری			روستائی		
	پسر	دختر	جمع	پسر	دختر	جمع
کل استان	۵۵۸۹۰	۵۲۰۴۰	۱۰۷۹۳۰	۷۸۶۷۸	۴۵۳۸۲	۹۷۰۶۰
آستینان	۴۷۱	۴۲۴	۸۹۵	۱۰۹۶	۱۰۲۴	۲۱۲۰
اراک	۳۳۷۵۵	۳۱۳۶۹	۶۵۱۲۴	۷۷۶۷۷	۱۶۷۵۵	۳۶۴۳۲
نورس	۱۰۰۸	۹۶۹	۱۹۷۷	۳۴۴۳	۲۸۹۴	۶۳۳۷
حمین	۵۱۷۴	۴۸۹۶	۱۰۰۷۰	۵۸۸۵	۵۳۵۷	۱۱۲۴۲
دلیجان	۱۹۱۲	۱۷۴۴	۳۶۵۶	۱۱۶۲	۱۰۶۳	۲۲۲۵
ساوه	۹۷۸۴	۹۰۱۱	۱۸۷۹۵	۸۶۰۶	۷۶۹۳	۱۶۲۹۹
سریند	۱۵۸۸	۱۴۵۸	۳۰۴۶	۱۰۶۷۵	۹۶۱۰	۲۰۲۸۵
محلات	۲۱۹۸	۲۱۸۹	۴۳۸۷	۱۱۳۴	۹۸۶	۲۱۲۰

مأخذ: اداره کل آموزش و پرورش استان مرکزی.

جدول ۳-۳. دانش آموزان مدارس راهنمایی استان بتفکیک جنس در مناطق شهری و روستائی: سال

تحصیلی ۷۳-۷۴

روستائی			شهری			شهرستان
جمع	دختر	پسر	جمع	دختر	پسر	
۳۱۵۴۰	۱۰۸۷۴	۲۰۶۶۶	۶۲۴۵۲	۲۹۲۱۰	۳۳۲۴۲	کل استان
۶۵۲	۲۲۱	۴۳۱	۷۹۷	۳۳۲	۴۶۵	آشتیان
۱۰۳۷۴	۳۵۲۸	۶۸۴۶	۳۶۶۵۲	۱۷۳۰۴	۱۹۳۴۸	اراک
۱۸۸۹	۵۱۷	۱۳۷۲	۱۷۲۳	۷۶۷	۹۵۶	تفرش
۴۹۳۵	۱۹۴۶	۲۹۸۹	۶۴۶۸	۳۱۶۷	۳۳۰۱	خمین
۸۷۹	۳۲۲	۵۵۷	۲۰۹۸	۹۵۴	۱۱۴۴	دلیجان
۵۷۰۲	۲۰۴۵	۳۶۵۷	۹۹۶۶	۴۴۱۹	۵۵۴۷	ساوه
۶۱۵۳	۱۹۰۴	۴۲۴۹	۲۰۳۸	۱۰۶۷	۹۷۱	سربند
۹۵۵	۳۸۱	۵۷۴	۲۷۱۱	۱۱۹۸	۱۵۱۳	محلات

مأخذ: اداره کل آموزش و پرورش استان مرکزی.

جدول ۳-۴. دانش آموزان دبیرستانهای استان به تفکیک جنس در مناطق شهری و روستائی: سال

تحصیلی ۷۳-۷۴

روستائی			شهری			شهرستان
جمع	دختر	پسر	جمع	دختر	پسر	
۷۲۳۰	۲۱۴۸	۵۰۸۲	۴۰۷۹۹	۱۹۷۴۲	۲۱۰۵۷	کل استان
۴۵	.	۴۵	۷۳۲	۲۲۲	۵۱۰	آشتیان
۱۵۱۴	۱۴۱	۱۳۷۳	۲۳۸۲۱	۱۲۰۲۱	۱۱۸۰۰	اراک
۷۶۹	۱۰۴	۶۶۵	۱۳۶۲	۶۳۴	۷۲۸	تفرش
۱۶۷۴	۸۰۱	۸۷۳	۴۵۱۹	۲۱۳۴	۲۳۸۵	خمین
۱۸۹	۶۹	۱۲۰	۱۷۳۰	۷۱۰	۱۰۲۰	دلیجان
۱۷۰۰	۷۰۸	۹۹۲	۵۶۷۱	۲۴۶۴	۳۲۰۷	ساوه
۱۰۷۶	۲۶۰	۸۱۶	۱۴۹۰	۷۶۵	۷۲۵	سربند
۲۶۳	۶۵	۱۹۸	۱۴۷۴	۷۹۲	۶۸۲	محلات

مأخذ: اداره کل آموزش و پرورش استان مرکزی.

جدول ۳-۵. تعداد دبستان، مدارس راهنمایی، دبیرستان استان به تفکیک مناطق شهری و روستائی: سال

تحصیلی ۷۳-۷۴

روستائی			شهری			شهرستان
مختلط	دختر	پسر	مختلط	دختر	پسر	
۸۱۲	۳۰۹	۴۱۶	۹	۲۸۲	۳۲۱	کل استان
۲۴	۱۱	۱۳		۷	۱۰	آستیان
۲۰۳	۱۱۳	۱۵۰	۴	۱۳۸	۱۴۷	اراک
۹۲	۲۲	۳۰	۳	۱۱	۱۵	نورس
۱۱۷	۴۲	۵۳	۱	۳۱	۳۶	خمین
۲۷	۷	۱۳		۱۱	۱۵	دلیجان
۱۴۸	۶۰	۸۰		۵۳	۶۲	ساوه
۱۷۷	۴۵	۶۹		۱۵	۱۴	سربند
۲۴	۹	۸	۱	۱۸	۲۲	محللات

مأخذ: اداره کل آموزش و پرورش استان مرکزی.

جدول ۳-۶. تعداد کارمندان آموزشی و خدمتگزاران آموزشگاههای کودکان استثنائی استان مرکزی: سال

تحصیلی ۷۳-۷۴

خدمتگزار				کارمند			شهرستان
قراردادی	بیمانی	رسمی	جمع	زن	مرد	جمع	
۶	-	۱۸	۲۴	۸۸	۲۸	۱۱۶	کل استان
							آستیان
۶		۶	۱۲	۴۳	۶	۴۹	اراک
		۱	۱	۲		۳	نورس
		۳	۳	۱۲	۶	۱۷	خمین
					۷	۷	دلیجان
		۴	۴	۱۸	۵	۲۳	ساوه
		۱	۱	۴		۵	سربند
-	-	۳	۳	۹	۲	۱۱	محللات

مأخذ: اداره کل آموزش و پرورش استان مرکزی.

جدول ۷-۳. تعداد مدارس و دانش آموزان استثنائی بر حسب جنس به تفکیک شهرستان: سال تحصیلی ۷۳-۷۴

شهرستان	تعداد مدارس	تعداد دانش آموزان	
		پسر	دختر
کل استان	۱۹	۶۸۶	۴۷۵
آشتیان	۱	۶	۱
اراک	۹	۳۴۹	۲۱۸
نفرش	۲	۱۱	۱۲
خمین	۱	۷۲	۶۵
دلیجان	۱	۳۷	۳۰
ساوه	۳	۱۳۰	۷۲
سریند	۱	۳۷	۳۸
محلات	۱	۴۲	۳۹
جمع			۱۱۶۱

مأخذ: اداره کل آموزش و پرورش استان مرکزی.

جدول ۸-۳. مدارس حرفه‌ای و فنی شهرستانهای استان: سال تحصیلی ۷۳-۷۴

شهرستان	شهرستان		
	کشاورزی	حرفه‌ای	فنی
کل استان	۲۳	۱۳	۱۷
آشتیان	-	-	۲
اراک	-	۴	۴
نفرش	-	۲	۳
خمین	۱	۲	۱
دلیجان	-	۱	۱
ساوه	-	۳	۴
سریند	-	-	۱
محلات	-	۱	۱
جمع			

مأخذ: اداره کل آموزش و پرورش استان مرکزی.

جدول ۹-۳- دانش آموزان مدارس حرفه‌ای و فنی شهرستانهای استان : سال تحصیلی ۷۴-۷۳

جمع	هنرستان			شهرستان
	کشاورزی	حرفه‌ای	فنی	
۷۵۶۰	۴۱۱	۳۰۵۲	۴۰۹۷	کل استان
۸۹	-	-	۸۹	آشتیان
۳۴۳۶	-	۱۳۸۳	۲۰۵۳	اراک
۴۱۳	-	۱۴۴	۲۶۹	تفرش
۷۳۴	۲۲۹	۲۴۷	۲۵۸	خمین
۲۹۱	-	۲۵۴	۳۷	دلیجان
۱۵۷۰	-	۷۱۱	۸۵۹	ساوه
۵۲۴	۱۸۲	-	۳۴۲	سربند
۵۰۳	-	۳۱۳	۱۹۰	محلات

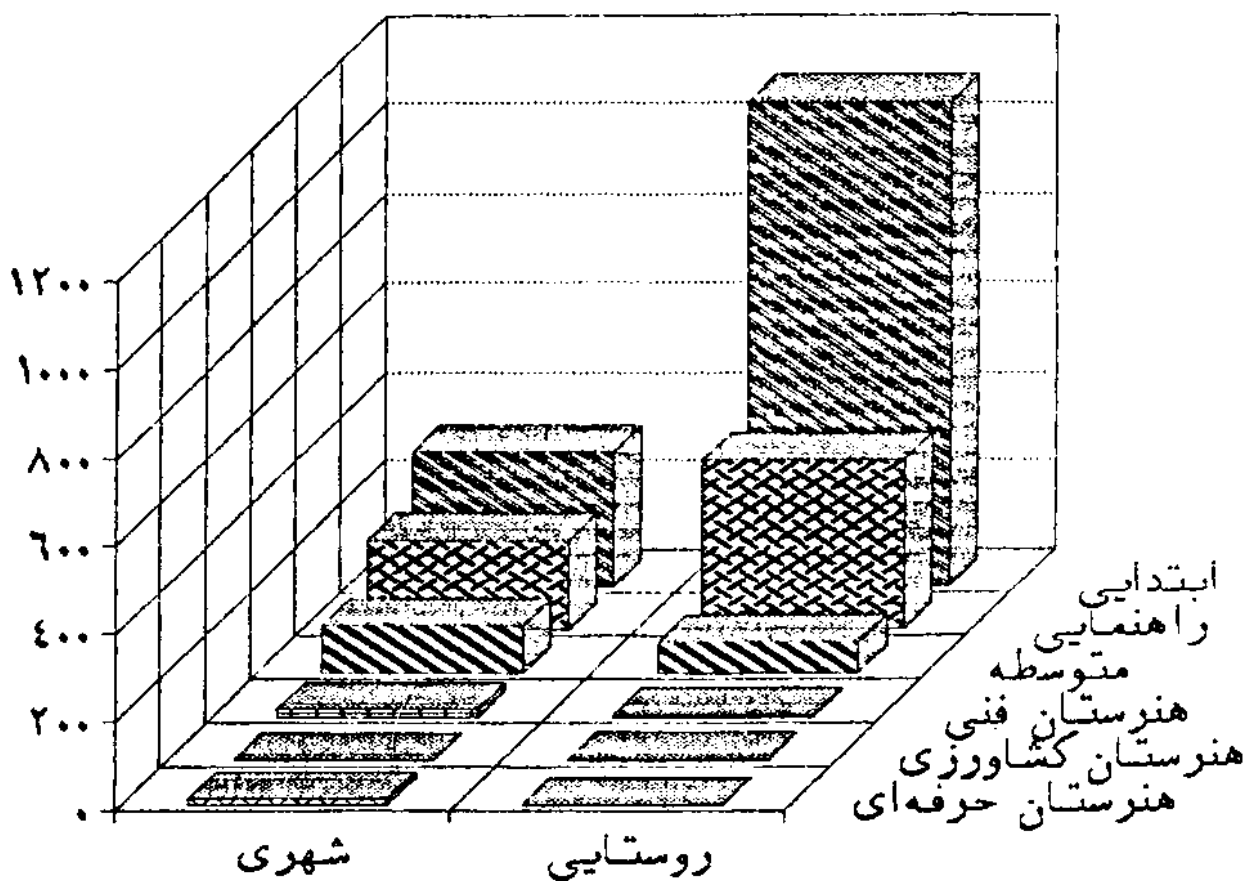
مأخذ: اداره کل آموزش و پرورش استان مرکزی.

جدول ۱۰-۳- تعداد آموزشگاههای موجود استان در سال تحصیلی ۷۳-۷۴

نام مناطق	ابتدائی	راهنمایی	متوسطه عمومی	هنرستان فنی	هنرستان کشاورزی	هنرستان حرفه‌ای
کل استان	۱۳۸۹	۵۸۵	۱۷۷	۱۷	۲	۱۳
شهری	۳۰۵	۲۰۲	۱۰۷	۱۶	-	۱۳
روستائی	۱۰۸۴	۳۸۳	۷۰	۱	۲	-
آشتیان						
شهری	۶	۶	۵	۲	-	۴
روستائی	۳۳	۱۴	۱	-	-	-
اراک						
شهری	۱۴۹	۹۰	۵۰	۴	-	-
روستائی	۳۲۴	۱۲۴	۱۸	-	-	-
تفرش						
شهری	۱۳	۹	۷	۲	-	۲
روستائی	۱۰۴	۳۲	۸	۱	-	-
خمین						
شهری	۳۲	۲۶	۱۰	۱	-	۲
روستائی	۱۳۶	۶۱	۱۵	-	۱	-
دلپجان						
شهری	۱۲	۸	۶	۱	-	۱
روستائی	۳۰	۱۳	۴	-	-	-
ساوه						
شهری	۶۳	۳۷	۱۵	۴	-	۳
روستائی	۲۱۲	۶۳	۱۳	-	-	-
سربند						
شهری	۱۲	۱۰	۷	۱	-	-
روستائی	۲۱۸	۶۶	۷	-	۱	-
محلات						
شهری	۱۸	۱۶	۷	۱	-	۱
روستائی	۲۷	۱۰	۴	-	-	-

مأخذ: اداره کل آموزش و پرورش استان مرکزی.

جدول ۱۰-۳
تعداد آموزشگاه‌های استان در سال تحصیلی ۷۳-۷۴



جدول ۱۱-۳- دانش آموزان دوره عمومی آموزش بزرگسالان بتفکیک شهری و روستائی و جنس : سال تحصیلی ۷۳-۷۴

شهرستان	پنجم ابتدائی				دوره راهنمائی				دوره متوسطه نظری			
	شهر		روستا		شهر		روستا		روستا			
	پسر	دختر	پسر	دختر	پسر	دختر	پسر	دختر	پسر	دختر		
کل استان	۳۲	۰	۰	۰	۷۷۱	۷۹۳	۱۳	۲۱	۱۴۸۲	۱۶۷۶	۲۴	۴۶
آشتیان	-	۰	۰	۰	-	۲۳	۰	۰	۲۲	۲۵	۰	۰
اراک	۳۲	۰	۰	۰	۴۹۳	۴۲۹	۰	۰	۱۱۳۹	۱۳۹۷	۰	۰
نقرش	۰	۰	۰	۰	۰	۰	۰	۰	۰	۰	۰	۰
خمین	۰	۰	۰	۰	۹۱	۱۶۰	۰	۰	۳۴	۷۴	۰	۰
دلیجان	۰	۰	۰	۰	۰	۰	۰	۰	۰	۰	۰	۰
ساوه	۰	۰	۰	۰	۱۶۱	۱۲۲	۱۳	۲۱	۲۴۴	۱۶۰	۴۴	۴۶
سریند	۰	۰	۰	۰	۲۶	۰	۰	۰	۴۳	۲۰	۰	۰
محلات	۰	۰	۰	۰	۰	۵۹	۰	۰	۰	۰	۰	۰

مأخذ: اداره کل آموزش و پرورش استان مرکزی.

جدول ۱۲-۳- تعداد معلمان دبستان و مدارس راهنمائی و دبیرستانهای استان به تفکیک مناطق شهری و روستائی: سال تحصیلی ۷۳-۷۴

شهرستان	شهری			روستائی	
	دبستان	راهنمائی	دبیرستان	دبستان	راهنمائی
کل استان	۲۹۶۲	۱۸۴۹	۱۳۷۵	۳۴۰۱	۱۳۷۴
آشتیان	۳۰	۳۰	۳۷	۸۵	۳۹
اراک	۱۶۳۲	۹۵۸	۷۵۸	۱۱۹۴	۴۶۴
نقرش	۸۸	۷۴	۷۳	۲۴۴	۱۱۰
خمین	۳۱۸	۲۱۰	۱۴۶	۴۶۸	۲۰۲
دلیجان	۱۱۰	۶۹	۶۹	۸۶	۵۲
ساوه	۵۴۰	۳۱۵	۱۸۰	۶۱۷	۲۵۳
سریند	۹۲	۸۰	۴۹	۶۲۰	۲۱۴
محلات	۱۵۲	۱۱۳	۶۳	۸۷	۴۱

مأخذ: اداره کل آموزش و پرورش استان مرکزی.

جدول ۱۳-۳. تعداد مراکز و دانشجویان تربیت معلم استان مرکزی : در سال تحصیلی ۷۳-۷۴

تربیت معلم				شهرستان
دانشجو و دانش آموز معلم			تعداد مراکز	
جمع	دختر	پسر		
۷۹۴	۲۶۹	۵۲۵	۴	کل استان
۰	۰	۰	۰	آشتیاب
۵۷۹	۲۶۹	۳۱۰	۲	اراک
۰	۰	۰	۰	تفرش
۰	۰	۰	۰	خمین
۱۱۰	۰	۱۱۰	۱	دلیجان
۱۰۵	۰	۱۰۵	۱	ساوه
۰	۰	۰	۰	سربند
۰	۰	۰	۰	محلات

مأخذ: اداره کل آموزش و پرورش استان مرکزی.

جدول ۱۴-۳. تعداد آموزشگاههای بزرگسالان استان مرکزی : در سال تحصیلی ۷۳-۷۴

روستایی	شهری	جمع	شهرستان
۴	۲۸	۳۲	کل استان
۰	۳	۳	آشتیاب
۰	۱۲	۱۲	اراک
۰	۰	۰	تفرش
۰	۴	۴	خمین
۰	۰	۰	دلیجان
۴	۴	۸	ساوه
۰	۴	۴	سربند
۰	۱	۱	محلات

مأخذ: اداره کل آموزش و پرورش استان مرکزی.

جدول ۱۵-۳- تعداد سوادآموزان نهضت سوادآموزی در شهرستانهای استان: ۱۳۷۳

جمع کل		مقدمانی				شهرستان
		نیمه دوم		نیمه اول		
		زن	مرد	زن	مرد	
۱۰۴۷۵	۶۲۴	۷۵۲۳	۵۵۱	۲۹۳۲	۷۳	کل استان
۵۶۶۶	۲۱۵	۳۷۱۲	۱۹۶	۱۹۵۴	۱۹	اراک
۸۲	۱۳	۶۹	۱۳	۱۳	-	آشتیان
۵۲۶	۹۴	۴۰۶	۹۴	۱۲۰	-	نفرش
۱۱۲۴	۶۰	۱۰۲۶	۶۰	۹۸	-	خمین
۹۲	-	۷۸	-	۱۴	-	دلیجان
۱۶۳۰	۱۴۲	۱۱۵۱	۸۸	۴۷۹	۵۴	ساوه
۱۱۴۳	۶۸	۹۰۱	۶۸	۲۴۲	-	سریند
۲۱۲	۳۲	۲۰۰	۳۲	۱۲	-	محلات

مأخذ: نهضت سوادآموزی استان.

جدول ۱۶-۳- تعداد سوادآموزان نهضت سوادآموزی در شهرستانهای استان: ۱۳۷۳

جمع کل		تکمیلی				شهرستان
		نیمه دوم		نیمه اول		
		زن	مرد	زن	مرد	
۷۱۳۳	۲۷۵	۴۷۸۹	۲۱۹	۲۳۴۴	۵۶	کل استان
۳۸۸۰	۱۱۱	۲۴۰۱	۹۶	۱۴۷۹	۱۵	اراک
۱۰۴	۱۲	۷۸	۱۲	۲۶	-	آشتیان
۲۳۰	۴۰	۱۷۹	۴۰	۵۱	-	نفرش
۶۷۸	۱۰	۶۳۱	۱۰	۴۷	-	خمین
۱۵۰	-	۸۵	-	۶۵	-	دلیجان
۱۲۶۰	۶۷	۷۶۳	۲۶	۴۹۷	۴۱	ساوه
۶۹۷	۳۵	۵۳۱	۳۵	۱۶۶	-	سریند
۱۳۴	-	۱۲۱	-	۱۳	-	محلات

مأخذ: نهضت سوادآموزی استان.

جدول ۱۷-۳. تعداد سوادآموزان قبول شده در امتحانات نوبت سوم نهضت سوادآموزی در شهرستانهای

استان: ۱۳۷۳

جمع کل		مقدماتی				شهرستان
		نیمه دوم		نیمه اول		
نیمه دوم	نیمه اول	زن	مرد	زن	مرد	
۳۱۱۵	۱۱۸۰	۲۹۵۲	۱۶۳	۱۱۵۹	۲۱	کل استان
۱۵۴۴	۸۱۹	۱۴۹۴	۵۰	۸۱۲	۷	اراک
۴۹	۷	۴۳	۶	۷	-	آشتیان
۱۲۵	۳۳	۹۲	۳۳	۳۳	۰	نفرش
۴۰۴	۴۶	۳۸۷	۱۷	۴۶	-	خمین
۲۹	۴	۲۹		۴	-	دلیجان
۴۸۷	۱۸۸	۴۷۴	۱۳	۱۷۴	۱۴	ساوه
۳۷۲	۸۳	۳۴۵	۲۷	۸۳	-	سریند
۱۰۵	-	۸۸	۱۷	-	-	محلات

مأخذ: نهضت سوادآموزی استان.

جدول ۱۸-۳. تعداد سوادآموزان قبول شده در امتحانات نوبت سوم نهضت سوادآموزی در شهرستانهای

استان: ۱۳۷۳

جمع کل		تکمیلی				شهرستان
		نیمه دوم		نیمه اول		
نیمه دوم	نیمه اول	زن	مرد	زن	مرد	
۲۵۷۱	۱۲۲۵	۲۴۹۳	۷۸	۱۲۰۱	۲۴	کل استان
۱۲۷۹	۸۰۱	۱۲۵۶	۲۳	۷۹۳	۸	اراک
۶۰	۱۷	۵۱	۹	۱۷	-	آشتیان
۹۱	۱۹	۷۷	۱۴	۱۹	-	نفرش
۳۴۰	۲۴	۳۳۵	۵	۲۴	-	خمین
۴۶	۲۹	۴۶	-	۲۹	-	دلیجان
۳۹۵	۲۵۸	۳۸۳	۱۲	۲۴۲	۱۶	ساوه
۲۹۰	۷۱	۲۷۵	۱۵	۷۱	-	سریند
۷۰	۶	۷۰	-	۶	-	محلات

مأخذ: نهضت سوادآموزی استان.

جدول ۱۹-۳. تعداد آموزشیار طرح لازم التعلیم بر حسب جنس ، نحوه همکاری در نیمه دوم سال ۱۳۷۳

شهرستان	تعداد آموزشیار		نحوه همکاری آموزشیار	
	مرد	زن	قراردادی	سرباز معلم
کل استان	۸۶	۱	۲	۸۵
اراک	۱۴	-	-	۱۴
آشتیان	-	-	-	-
تفرش	۹	-	-	۹
خمین	۱۲	-	-	۱۲
دلیجان	۳	-	-	۳
ساوه	۳۷	-	۱	۳۶
سربند	۶	۱	۱	۶
محلات	۵	-	-	۵

مأخذ: نهضت سواد آموزی استان.

جدول ۲۰-۳. تعداد کلاس خردسالان لازم التعلیم در نیمه دوم سال ۱۳۷۳

شهرستان	کلاس خردسالان لازم التعلیم					
	پایه اول	پایه دوم	پایه سوم	پایه چهارم	پایه پنجم	چند پایه
کل استان	-	-	-	-	-	۸۷
اراک	-	-	-	-	-	۱۴
آشتیان	-	-	-	-	-	-
تفرش	-	-	-	-	-	۹
خمین	-	-	-	-	-	۱۲
دلیجان	-	-	-	-	-	۳
ساوه	-	-	-	-	-	۳۷
سربند	-	-	-	-	-	۷
محلات	-	-	-	-	-	۵

مأخذ: نهضت سواد آموزی استان

جدول ۲۱-۳. تعداد کلاس دوره پایانی برحسب محل در نیمه دوم سال ۱۳۷۳

تعداد کلاسهای زیرنظر برحسب محل			شهرستان
جمع	روستا	شهر	
	دوره پایانی		
۱۲۸	۵۳	۷۵	کل استان
۶۰	۱۹	۴۱	اراک
۳	۲	۱	آشتیان
۶	۴	۲	تفرش
۱۳	۸	۵	خمین
۵	۱	۴	دلیجان
۲۲	۶	۱۶	ساوه
۱۴	۱۱	۳	سریند
۵	۲	۳	محلات

مأخذ: نهضت سواد آموزی استان .

جدول ۲۲-۳- تعداد سواد آموزان ثبت نام نموده دوره پایانی برحسب جنس در نیمه دوم سال ۱۳۷۳

سواد آموزان دوره پایانی			شهرستان
جمع	خواهر	برادر	
۲۲۹۰	۲۲۲۵	۶۵	کل استان
۱۱۱۸	۱۰۷۱	۴۷	اراک
۴۹	۴۹	-	آشتیان
۸۷	۸۷	-	نقرش
۲۲۱	۲۲۱	-	خمین
۸۶	۸۶	-	دلیجان
۴۲۹	۴۱۱	۱۸	ساوه
۲۲۳	۲۲۳	-	سریند
۷۷	۷۷	-	محلات

مأخذ: نهضت سوادآموزی استان.

جدول ۲۳-۳- تعداد سوادآموزان برحسب جنس در نیمه دوم سال ۱۳۷۳

سواد آموزان دوره پایانی			شهرستان
جمع	خواهر	برادر	
۱۱۷۵	۱۱۱۴	۶۱	کل استان
۵۳۷	۵۰۲	۳۵	اراک
-	-	-	آشتیان
۶۸	۶۸	-	نقرش
۱۳۰	۱۳۰	-	خمین
۴۵	۴۵	-	دلیجان
۲۲۰	۱۹۴	۲۶	ساوه
۱۲۵	۱۲۵	-	سریند
۵۰	۵۰	-	محلات

مأخذ: نهضت سوادآموزی استان.

جدول ۲۴-۳ - تعداد نوآموزان تحت پوشش طرح لازم التعليم برحسب جنس ، پایه ، درنیمه دوم سال ۱۳۷۳

شهرستان	تعداد نوآموزان پایه اول			تعداد نوآموزان پایه دوم			تعداد نوآموزان پایه سوم		
	پسر	دختر	جمع	پسر	دختر	جمع	پسر	دختر	جمع
کل استان	۱۱۲	۹۲	۲۰۴	۸۴	۸۱	۱۶۵	۷۲	۷۶	۱۴۸
اراک	۱۶	۱۴	۳۰	۱۹	۱۵	۳۴	۱۲	۸	۲۰
آشتیان	-	-	-	-	-	-	-	-	-
تفرش	۱۷	۱۵	۳۲	۹	۶	۱۵	۱۳	۶	۱۹
خمین	۱۳	۸	۲۱	۸	۱۱	۱۹	۱۰	۱۳	۲۳
دلیجان	۴	-	۴	۳	۱	۴	۱	۲	۳
ساوه	۵۱	۴۹	۱۰۰	۳۵	۳۴	۶۹	۲۹	۴۰	۶۹
سربند	۹	۳	۱۲	۶	۵	۱۱	۴	۳	۷
محللات	۲	۳	۵	۴	۹	۱۳	۳	۴	۷

مأخذ: نهضت سوادآموزی استان .

جدول ۲۴-۳ - تعداد نوآموزان تحت پوشش طرح لازم التعليم ... (دنباله)

شهرستان	تعداد نوآموزان پایه چهارم			تعداد نوآموزان پایه پنجم			تعداد نوآموزان پایه ششم		
	پسر	دختر	جمع	پسر	دختر	جمع	پسر	دختر	جمع
کل استان	۱۱۹	۹۰	۲۰۹	۱۲۵	۶۶	۱۹۱	۵۱۲	۴۰۵	۹۱۷
اراک	۱۸	۱۴	۳۲	۲۴	۱۰	۳۴	۸۹	۶۱	۱۵۰
آشتیان	-	-	-	-	-	-	-	-	-
تفرش	۱۲	۱۲	۲۴	۲۰	۶	۲۶	۷۱	۴۷	۱۱۸
خمین	۲۳	۹	۳۲	۱۵	۱۸	۳۳	۶۹	۵۹	۱۲۸
دلیجان	۱	۱	۲	۴	۱	۵	۱۳	۵	۱۸
ساوه	۴۸	۴۰	۸۸	۵۳	۱۹	۷۲	۲۱۶	۱۸۲	۳۹۸
سربند	۱۰	۱۰	۲۰	۴	۷	۱۱	۳۳	۲۸	۶۱
محللات	۷	۲	۹	۵	۵	۱۰	۲۱	۲۳	۴۴

مأخذ: نهضت سوادآموزی استان .

جدول ۲۵-۳- تعداد سواد آموزان نهضت سواد آموزی در شهرستانهای استان مرکزی: ۱۳۷۳

شهرستان	نیمه دوم		جمع کل
	مرد	زن	
کل استان	۷۷۰	۱۲۳۲۲	۱۳۱۰۲
اراک	۲۹۲	۶۱۱۳	۶۴۰۵
آشتیان	۲۵	۱۴۷	۱۷۲
تفرش	۱۳۴	۵۸۵	۷۱۹
خمین	۷۰	۱۶۵۷	۱۷۲۷
دلیجان	-	۱۶۳	۱۶۳
ساوه	۱۱۴	۱۹۱۴	۲۰۲۸
سرنند	۱۰۳	۱۴۳۲	۱۵۳۵
محلات	۳۲	۳۲۱	۳۵۳

مأخذ: نهضت سواد آموزی استان.

جدول ۲۶-۳- تعداد کلاسهای سواد آموزی در شهرستانهای استان مرکزی: ۱۳۷۳

شهرستان	نیمه اول سال		
	آزاد		
	مقدماتی	تکمیلی	دو پایه
جمع کل	۲۱۹	۱۸۸	۴۰۷
اراک	۱۳۷	۱۱۴	۲۵۱
آشتیان	۱	۲	۳
تفرش	۹	۴	۱۳
خمین	۸	۴	۱۲
دلیجان	۱	۵	۶
ساوه	۴۱	۲۳	۸۴
سرنند	۲۱	۱۵	۳۶
محلات	۱	۱	۲

مأخذ: نهضت سواد آموزی استان.

جدول ۲۶-۳. تعداد کلاسهای سوادآموزی در شهرستانهای استان مرکزی: ۱۳۷۳ (دنباله)

نیمه اول سال					شهرستان
طرحها					
جمع	پنجم	دوپایه	تکمیلی	مقدماتی	
۱۷	-	-	۲	۱۵	جمع کل
۱۶	-	-	۲	۱۴	اراک
-	-	-	-	-	آشتیان
-	-	-	-	-	تفرش
-	-	-	-	-	خمین
-	-	-	-	-	دلیجان
۱	-	-	-	-	ساوه
-	-	-	-	-	سربند
-	-	-	-	-	محلات

مأخذ: نهضت سوادآموزی استان.

جدول ۲۶-۳. تعداد کلاسهای سوادآموزی در شهرستانهای استان مرکزی: ۱۳۷۳ (دنباله)

نیمه دوم سال					شهرستان
آزاد					
جمع	پنجم	دوپایه	تکمیلی	مقدماتی	
۱۰۲۹	۶۷	-	۳۸۴	۵۷۸	جمع کل
۴۸۷	۳۱	-	۱۸۵	۲۷۱	اراک
۱۳	-	-	۷	۶	آشتیان
۵۵	۳	-	۱۹	۳۳	تفرش
۱۳۹	۸	-	۵۱	۸۰	خمین
۱۷	۳	-	۷	۷	دلیجان
۱۵۹	۱۱	-	۵۸	۹۰	ساوه
۱۲۹	۸	-	۴۷	۷۴	سربند
۳۰	۳	-	۱۰	۱۷	محلات

مأخذ: نهضت سوادآموزی استان.

جدول ۲۶-۳. تعداد کلاسهای سوادآموزی در شهرستانهای استان مرکزی: ۱۳۷۳ (تیماله)

نیمه دوم سال					شهرستان
طرحها					
جمع	پنجم	دویابیه	تکمیلی	مقدماتی	
۳۴	۳	-	۳	۲۸	جمع کل
۳۲	۳	-	۲	۲۷	اراک
-	-	-	-	-	آشتیان
-	-	-	-	-	نفرش
-	-	-	-	۱	خمین
-	-	-	-	-	دلیجان
-	-	-	-	-	ساوه
-	-	-	۱	-	سرپند
-	-	-	-	-	محلات

مأخذ: نهضت سوادآموزی استان.

جدول ۲۷-۳. تعداد کارکنان نهضت سوادآموزی در شهرستانهای استان مرکزی: ۱۳۷۳ (تیماله)

جمع	نیمه اول				شهرستان
	آموزشیار		کادر		
	مرد	زن	مرد	زن	
۵۱۷	۵	۳۰۰	۱۳۷	۷۵	کل استان
۲۷۱	۱	۱۸۰	۶۲	۲۸	اراک
۸	-	۲	۴	۲	آشتیان
۲۱	-	۸	۹	۴	نفرش
۳۷	-	۱۱	۱۷	۹	خمین
۱۵	-	۶	۶	۳	دلیجان
۱۰۶	۴	۶۴	۱۹	۱۹	ساوه
۵۱	-	۲۷	۱۵	۹	سرپند
۸	-	۲	۵	۱	محلات

مأخذ: نهضت سوادآموزی استان.

جدول ۲۷-۳. تعداد کارکنان نهضت سوادآموزی در شهرستانهای استان مرکزی: ۱۳۷۳ (دنباله)

جمع	نیمه دوم				شهرستان
	آموزشیار		کادر		
	مرد	زن	مرد	زن	
۱۰۰۰	۵۳	۷۵۶	۱۲۸	۶۳	کل استان
۴۳۷	۱۷	۳۳۶	۶۰	۲۴	اراک
۱۷	۲	۹	۲	۲	آشنیابان
۲۹	۸	۳۱	۷	۳	تفرش
۱۴۸	۲	۱۲۳	۱۴	۷	خمین
۳۰	-	۲۲	۶	۲	دلیجان
۱۶۲	۸	۱۲۰	۱۹	۱۵	ساوه
۱۱۴	۸	۸۴	۱۳	۹	سربند
۲۳	۶	۳۱	۵	۱	محلات

مأخذ: نهضت سوادآموزی استان.

جدول ۲۸-۳- تعداد کل دانشجویان دانشگاه تربیت معلم اراک بر حسب جنس سال تحصیلی ۷۳-۷۴

تعداد دانشجویان			رشته تحصیلی	نام دانشکده
مرد	زن	جمع		
۱۲۲۱	۷۸۵	۲۰۰۶		جمع کل
۹۹	۷۲	۱۷۱	زیست شناسی (روزانه)	علوم پایه
۶۶	۹۹	۱۶۵	زیست شناسی (شبانه)	=
۹۹	۸۵	۱۸۴	شیمی (روزانه)	=
۱۰۳	۷۹	۱۸۲	شیمی (شبانه)	=
۱۲۰	۸۵	۲۰۵	فیزیک (روزانه)	=
۱۰۶	۳۰	۱۳۶	فیزیک (شبانه)	=
۱۱۹	۸۴	۲۰۳	ریاضی (روزانه)	=
۱۵۲	۶۱	۲۱۵	ادبیات (روزانه)	=
۷۷	۵۴	۱۳۱	ادبیات (شبانه)	=
۵	۱	۶	کارشناسی ارشد شیمی	=
۱۱۳	۲۲	۱۳۵	تکنولوژی (روزانه)	علوم انسانی
۷۲	۵۰	۱۲۲	زبان انگلیسی	=
۹۳	۶۴	۱۵۷	الهیات و معارف اسلامی	=
۲۵	۱۴	۳۹	ادبیات عرب	=
۳۹	-	۳۹	تربیت بدنی	=

مأخذ: دانشگاه تربیت معلم اراک.

جدول ۲۹-۳- کارکنان دانشگاه تربیت معلم اراک استان مرکزی: ۷۳-۷۴

کارکنان غیر آموزشی			کارکنان آموزشی				جمع کارکنان آموزشی و غیر آموزشی
مدیران	امور اداری و مالی	کتابخانه	مسک آموزش (فنی)	حق التدریس	نیمه وقت	تمام وقت	
جزء						۱۱۴	۳۳۳
۴۲	۱۶۷	۱۰					

مأخذ: دانشگاه تربیت معلم اراک.

جدول ۳۰-۳. پذیرفته شدگان و فارغ التحصیلان دانشگاه علوم پزشکی اراک برحسب جنس، سال تحصیلی

۷۳-۷۴

فارغ التحصیلان			پذیرفته شدگان			دانشکده‌ها
زن	مرد	جمع	زن	مرد	جمع	
۵۳	۷	۶۰	۱۶۱	۹۸	۲۵۹	جمع کل
-	-	-	۳۱	۳۵	۶۶	پزشکی
۲۴	۷	۳۱	۱۷	۱۵	۳۲	پرستاری - اراک
-	-	-	۱۱	۲۱	۳۲	پرستاری - خمین
-	-	-	۱۳	۵	۱۸	پرستاری - ساوه
۲۹	-	۲۹	۳۸	-	۳۸	مامایی - اراک
-	-	-	۳۰	-	۳۰	هدایت خانواده - اراک
-	-	-	۱۱	۱۰	۲۱	اطاق عمل - اراک
-	-	-	۱۰	۱۲	۲۲	هوشبری - اراک

مأخذ: دانشگاه علوم پزشکی اراک.

جدول ۳۱-۳. دانشجویان دانشگاه علوم پزشکی اراک برحسب جنس، سال تحصیلی ۷۳-۷۴

زن		مرد		جمع	دانشکده‌ها
درصد	تعداد	درصد	تعداد		
۱۰۰	۱۶۱	۱۰۰	۹۸	۲۵۹	جمع کل
۱۹/۳	۳۱	۳۵/۷	۳۵	۶۶	پزشکی
۱۰/۶	۱۷	۱۵/۳	۱۵	۳۲	پرستاری - اراک
۶/۸	۱۱	۲۱/۴	۲۱	۳۲	پرستاری - خمین
۸/۱	۱۳	۵/۲	۵	۱۸	پرستاری - ساوه
۲۳/۶	۳۸	-	-	۳۸	مامایی - اراک
۱۸/۶	۳۰	-	-	۳۰	هدایت خانواده - اراک
۶/۸	۱۱	۱۰/۲	۱۰	۲۱	اطاق عمل - اراک
۶/۲	۱۰	۱۲/۲	۱۲	۲۲	هوشبری - اراک

مأخذ: دانشگاه علوم پزشکی اراک.

جدول ۳-۳۲. کل دانشجویان دانشگاه پلی تکنیک تفرش برحسب جنس وانشکده سال تحصیلی ۷۴-۳

زن		مرد		جمع	دانشکده های دانشگاه پلی تکنیک تفرش
درصد	تعداد	درصد	تعداد		
۲۳	۱۴۶	۷۷	۴۸۵	۶۳۱	جمع کل
۲۷	۹۵	۷۳	۲۶۲	۳۵۷	دانشکده ریاضی
۱۹	۵۱	۸۱	۲۲۳	۲۷۴	دانشکده برق

مأخذ: دانشگاه پلی تکنیک تفرش.

جدول ۳-۳۳. دانشجویان شاغل به تحصیل در دانشگاه پلی تکنیک تفرش به تفکیک رشته تحصیلی ،
تحصیلی ۷۴-۷۳

تعداد دانشجویان			رشته تحصیلی	نام دانشکده
مرد	زن	جمع		
۳۶۴	۱۷۲	۴۸۶		جمع کل
۱۶۷	۲۷	۱۹۴	مهندسی الکترونیک	دانشکده برق
۲۱	۵۸	۲۹	مهندسی مخابرات	
۱۷۶	۸۷	۲۶۳	کارشناس ریاضی کامپیوتر	دانشکده ریاضی

مأخذ: دانشگاه پلی تکنیک تفرش.

جدول ۳-۳۴. پذیرفته شدگان و فارغ التحصیلان دانشگاه پلی تکنیک تفرش برحسب جنس ، سال تحصیلی
۷۴-۷۳

فارغ التحصیلان			پذیرفته شدگان			دانشکده های دانشگاه پلی تکنیک تفرش
زن	مرد	جمع	زن	مرد	جمع	
۵	۵۷	۶۲	۱۴۶	۴۸۵	۶۳۱	دانشکده ریاضی

مأخذ: دانشگاه پلی تکنیک تفرش.

جدول ۳۵-۳. اطلاعات آماری رشته‌های دایر و دانشجویان شاغل به تحصیل دانشگاه پلی تکنیک تفرش
سال تحصیلی ۷۳-۷۴

تعداد فارغ التحصیلان بومی استان در هر رشته		تعداد فارغ التحصیلان هر رشته		تعداد کل دانشجویان ضمن شغول به تحصیل خدمت		تعداد دانشجویان بومی استان		تعداد دانشجویان هر رشته		عناوین آماری لازم اسامی مقاطع رشته‌های دایر
دختر	پسر	دختر	پسر	دختر	پسر	دختر	پسر	دختر	پسر	
۰	۱	۵	۵۷	۱۲۲	۳۶۴	۱	۶	۱۴۶	۴۸۵	جمع کل
۰	۰	-	۴	۲۷	۱۶۷	۰	۰	۴۳	۲۰۲	کارشناسی مهندسی الکترونیک
-	-	-	-	۸	۲۱	۰	۰	۸	۲۱	کارشناسی مهندسی محاسبات
۰	۱	۵	۵۳	۸۷	۱۷۶	۱	۶	۹۵	۲۶۲	کارشناسی ریاضی کامپیوتر

مأخذ: دانشگاه پلی تکنیک تفرش

جدول ۳-۳۶. پذیرفته شدگان و فارغ التحصیلان مجتمع فنی و مهندسی اراک برحسب جنس

تحصیلی ۷۳-۷۴

فارغ التحصیلان		پذیرفته شدگان			رشته های تحصیلی مجتمع
مرد	جمع	زن	مرد	جمع	
۴۶	۴۶	۶	۵۵	۶۱	جمع
-	-	-	-	-	کاردان فنی
۸	۸	۶	۳۰	۳۶	نقشه کشی صنعتی
-	-	-	-	-	کاردان فنی
۱۸	۱۸	-	۲۵	۲۵	ماشین ابزار
-	-	-	-	-	کاردان فنی
۲۰	۲۰	-	-	-	ریخته گری

مأخذ: آموزشکده فنی و مهندسی اراک.

جدول ۳-۳۷. جمع کل دانشجویان مجتمع فنی و مهندسی اراک برحسب جنس، سال تحصیلی

رشته های تحصیلی مجتمع	جمع	مرد		زن
		تعداد	درصد	تعداد
جمع	۱۱۸	۱۱۱	۹۴	۷
کاردان فنی	-	-	-	-
نقشه کشی صنعتی	۵۳	۴۶	۸۷	۷
کاردان فنی	-	-	-	-
ماشین ابزار	۴۷	۴۷	۱۰۰	-
کاردان فنی	-	-	-	-
ریخته گری	۱۸	۱۸	۱۰۰	-

مأخذ: آموزشکده فنی و مهندسی اراک.

جدول ۳-۳۸- تعداد کل دانشجویان دانشگاه پیام نور دلیجان برحسب جنس: سال تحصیلی ۷۳-۷۴

تعداد دانشجویان			رشته تحصیلی	نام دانشکده
مرد	زن	جمع		
۷۰۸	۳۷۵	۱۰۸۳		جمع کل
۱۲	۳	۱۵	ریاضی	علوم پایه
۷۶	۲۰	۹۶	شیمی	=
۱۰۹	۲۶	۱۳۵	حسابداری	=
۱۸۴	۱۳۸	۳۲۲	ادبیات فارسی	علوم انسانی
۱۶۵	۱۲۲	۲۸۷	علوم تربیتی	=
۱۶۲	۶۶	۲۲۸	مدیریت دولتی	=

مأخذ: دانشگاه پیام نور دلیجان.

جدول ۳-۳۹. تعداد کل دانشجویان دانشگاه پیام نور ساوه بر حسب جنس، سال تحصیلی ۷۳-۷۴

تعداد دانشجو			رشته تحصیلی	نام دانشکده
مرد	زن	جمع		
۵۲۵	۲۲۳	۷۴۸		جمع کل
۵۳	۵۰	۱۰۳	علوم تربیتی	علوم انسانی
۱۵۶	۴۰	۱۹۶	مدیریت دولتی	مدیریت دولتی
۱۴۱	۳۰	۱۷۱	حسابداری	علوم پایه
۱۰۰	۵۳	۱۵۳	جغرافیا	علوم انسانی
۷۵	۵۰	۱۲۵	زبان و ادبیات فارسی	=

مأخذ: دانشگاه پیام نور ساوه.

جدول ۴۰-۳- تعداد کل دانشجویان دانشگاه پیام نور خمین برحسب جنس ، سال تحصیلی ۷۳-۷۴

تعداد دانشجویان			رشته تحصیلی	نام دانشکده
مرد	زن	جمع		
۲۳۹	۲۱۰	۴۴۹		جمع کل
۱۱۷	۶۰	۱۷۷	مدیریت دولتی	مدیریت دولتی
۴۸	۶۳	۱۱۱	علوم تربیتی	=
۷۴	۸۷	۱۶۱	ادبیات فارسی	=

مأخذ: دانشگاه پیام نور خمین.

جدول ۳-۴۱- تعداد کل دانشجویان دانشگاه پیام نور شازند برحسب جنس، سال تحصیلی ۷۳-۷۴

تعداد دانشجویان			رشته تحصیلی	نام دانشکده
مرد	زن	جمع		
۲۴۰	۱۶۲	۴۰۲		جمع کل
۱۶۰	۶۲	۲۲۲	مدیریت دولتی	دانشگاه پیام نور
۴۲	۵۶	۹۸	علوم تربیتی	=
۳۸	۴۴	۸۲	ادبیات فارسی	=

مأخذ: دانشگاه پیام نور شازند.

جدول ۴۲-۳. کارکنان آموزشی واحدهای دانشگاه پیام نور در استان مرکزی بتفکیک واحد در سال

تحصیلی ۷۳-۷۴

واحد دانشگاهی	جمع	تمام وقت	نیمه وقت	حق التدریس	کمک آموزشی
جمع کل	۹۴	۱۰	۱	۷۹	۴
دلیجان	۲۶	۲	-	۲۴	-
ساوه	۲۷	۵	-	۱۸	۴
خمین	۱۷	۱	-	۱۶	-
شازند	۲۴	۲	۱	۲۱	-

مأخذ: واحدهای دانشگاه پیام نور.

جدول ۴۳-۳. کارکنان غیرآموزشی واحدهای دانشگاه پیام نور در استان مرکزی به تفکیک واحد در سال

تحصیلی ۷۳-۷۴

واحد دانشگاهی	کتابخانه	امور اداری و مالی	خدمتگذار جزء
جمع کل	۳	۲۸	۸
دلیجان	۱	۱۰	۳
ساوه	۱	۶	۲
خمین	۱	۶	۱
شازند	-	۶	۱

مأخذ: واحدهای دانشگاه پیام نور.

جدول ۳-۴۶- تعداد دانشجویان دانشگاه آزاد اسلامی استان مرکزی (واحد اراک) برحسب رشته تحصیلی

۷۳-۷۴

تعداد دانشجویان			رشته تحصیلی	نام دانشکده
مرد	زن	جمع		
۳۴۶۶	۲۱۵۰	۵۴۱۶		جمع کل
۳۱۰	۲۵۴	۵۶۴	کارشناسی الهیات و معارف اسلامی	علوم انسانی
۲۸۶	۵۸۰	۸۶۶	= زبان و ادبیات فارسی	=
۷۵۹	۱۲	۷۷۱	= حسابداری	=
۸۵۵	-	۸۵۵	= مدیریت صنعتی	=
۳۸۷	۴۱۷	۸۰۴	= اقتصاد	=
۷۰	۸۷	۱۵۷	= زبان انگلیسی گرایش مترجمی	=
۳۱۱	۸۰۰	۱۱۱۱	= ادبیات = =	=
۲۴۸	-	۲۴۸	= مدیریت بازرگانی	=
۴۰	-	۴۰	= علوم اجتماعی	=

مأخذ: دانشگاه آزاد اسلامی واحد اراک.

جدول ۳-۴۷. تعداد دانشجویان دانشگاه آزاد اسلامی استان مرکزی (واحد اراک) برحسب رشته تحصیلی

۷۳-۷۴

تعداد دانشجو			رشته تحصیلی	نام دانشکده
مرد	زن	جمع		
۲۳۳	۷۴	۵۰۷		جمع کل
۸۴	۱۸	۱۰۲	کارشناسی ارشد ناپیوسته زبان و ادبیات فارسی	حاصلات تکمیلی
۲۷	۴	۳۱	= = علوم اقتصادی	=
۲۵	۱۰	۳۵	= = شیمی	=
۲۲	۰	۲۲	= مکانیک	=
۶۰	۰	۶۰	= مدیریت صنایع	=
۲۳	۱۱	۳۴	= جامعه شناسی	=
۳۴	۱۲	۴۶	= علوم قرآن و حدیث	=
۳۲	۲	۳۴	= فقه و مبانی حقوق اسلامی	=
۴	۲	۶	= برنامه ریزی و علوم تربیتی	=
۴۵	۱۵	۶۰	= تعلیم و تربیت اسلامی	=
۲۶	۰	۲۶	= عمران (مکانیک خاک و پی)	=
۵۱	۰	۵۱	= مدیریت بازرگانی	=

مأخذ: دانشگاه آزاد اسلامی واحد اراک.

جدول ۴۸-۳- تعداد دانشجویان دانشگاه آزاد اسلامی استان مرکزی (واحد اراک) برحسب رشته تحصیلی

۷۳-۷۴

تعداد دانشجو			رشته تحصیلی	نام دانشکده
مرد	زن	جمع		
۰	۳۷۶	۳۷۶		جمع کل
۰	۱۶۲	۱۶۲	کاردانی مامائی	پرستاری مامائی
۰	۱۴۶	۱۴۶	کارشناسی پرستاری	=
۰	۳۱	۳۱	کاردانی علوم آزمایشگاهی	=
۰	۳۷	۳۷	کاردانی بهداشت خانواده	=

مأخذ: دانشگاه آزاد اسلامی واحد اراک.

جدول ۴۹-۳- تعداد دانشجویان دانشگاه آزاد اسلامی استان مرکزی (واحد اراک) برحسب رشته تحصیلی

۷۳-۷۴

تعداد دانشجو			رشته تحصیلی	نام دانشکده
مرد	زن	جمع		
۳۸۱	۳۴۳	۷۲۴		جمع کل
۳۸۱	۳۴۳	۷۲۴	کارشناسی شیمی	علوم پایه

مأخذ: دانشگاه آزاد اسلامی واحد اراک.

جدول ۳-۵۰. تعداد دانشجویان دانشگاه آزاد اسلامی استان مرکزی (واحد اراک) برحسب رشته تحصیلی

۷۳-۷۴

تعداد دانشجو			رشته تحصیلی	نام دانشکده
مرد	زن	جمع		
۶۷۶	۵۷۴	۱۲۵۰		جمع کل
۷۰	۱۰۲	۱۷۲	کاردانی دبیری زبان و ادبیات فارسی	تربیت معلم
۷۸	۴۹	۱۲۷	کارشناسی ناپیوسته زبان و ادبیات فارسی	=
۱۶	۱۰	۲۶	= دبیری زبان انگلیسی =	=
۶۹	۵۰	۱۱۹	= فرهنگ و معارف اسلامی =	=
۵۱	۷۰	۱۲۱	کاردانی تعلیمات دینی و عربی	=
۵	۹	۱۴	= آموزش ابتدائی =	=
۱۶۶	۸۵	۲۵۱	کارشناسی ناپیوسته آموزش ابتدائی	=
۵۶	۵۰	۱۰۶	= دبیری ریاضی =	=
۷	۶	۱۳	کاردانی ریاضی	=
۶۸	۷۳	۱۴۱	= علوم تجربی =	=
۹۰	۷۰	۱۶۰	= ناپیوسته علوم تجربی =	=

مأخذ: دانشگاه آزاد اسلامی واحد اراک.

جدول ۳-۵۱. تعداد دانشجویان دانشگاه آزاد اسلامی استان مرکزی (واحد اراک) برحسب رشته تحصیلی

۷۳-۷۴

تعداد دانشجویان			رشته تحصیلی	نام دانشکده
مرد	زن	جمع		
۳۲	۶۸	۱۰۰		جمع کل
۵	۱۳	۱۸	کارشناسی ادبیات فارسی	تربیت معلم (۱)
۰	۱۲	۱۲	کارشناسی زبان انگلیسی	=
۱۴	۵	۱۹	کاردانی حرفه و فن	=
۵	۲۱	۲۶	کارشناسی تعلیمات دینی	=
۶	۶	۱۲	کارشناسی شیمی	=
۲	۱۱	۱۳	مهارت‌های تدریس گرایش راهنمایی متوسطه	=

(۱) - دوره‌های مربوط به تربیت کادر مدارس غیرانتفاعی

مأخذ: دانشگاه آزاد اسلامی واحد اراک.

جدول ۳-۵۲. تعداد دانشجویان دانشگاه آزاد اسلامی استان مرکزی (واحد اراک) برحسب رشته تحصیلی

۷۳-۷۴

تعداد دانشجویان			رشته تحصیلی	نام دانشکده
مرد	زن	جمع		
۱۸۶	۴۶	۲۳۲		جمع کل
۱۸۶	۴۶	۲۳۲	کارشناسی بازیگری و ادبیات نمایشی	گروه مستقل هنر

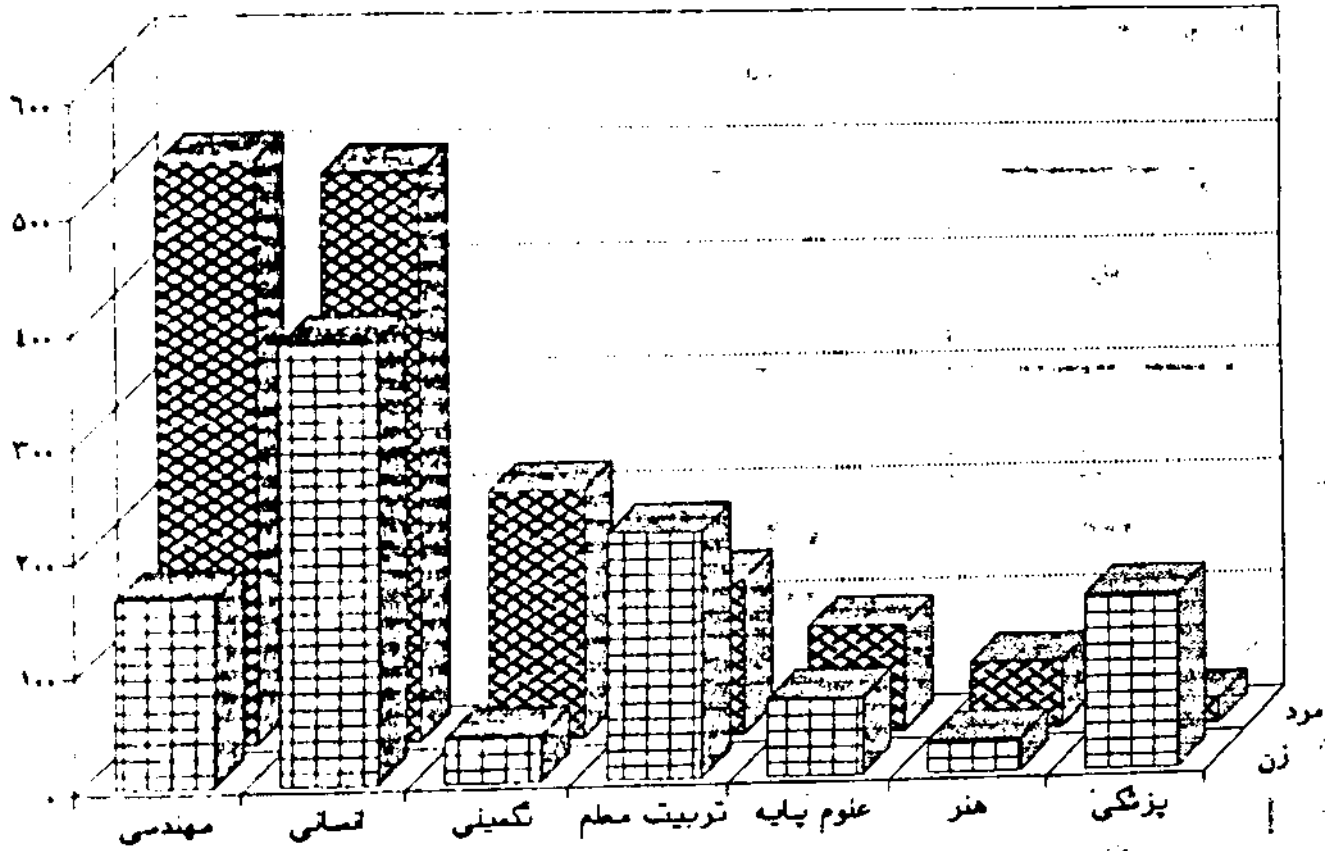
مأخذ: دانشگاه آزاد اسلامی واحد اراک.

تحصیلی ۷۳-۷۴

پذیرفته شدگان ۷۳-۷۴			دانشکده‌ها
زن	مرد	جمع	
۱۰۴۵	۱۵۱۶	۲۵۶۱	جمع کل
۱۶۳	۵۰۴	۶۶۷	فنی و مهندسی
۳۸۴	۴۹۳	۸۷۷	علوم انسانی
۱۵۱	۲۱	۱۷۲	دانشکده پزشکی
۳۹	۲۱۵	۲۵۴	تحصیلات تکمیلی
۲۱۴	۱۳۴	۳۴۸	تربیت معلم
۶۷	۹۲	۱۵۹	علوم پایه
۲۷	۵۷	۸۴	گروه مستقل هنر

مأخذ: دانشگاه آزاد اسلامی واحد اراک.

جدول ۳-۵۳
 پذیرفته شدگان دانشگاه آزاد اراک سال ۷۳-۷۴



جدول ۵۴-۳. تعداد اسناد مشغول بکار در دانشگاه آزاد اسلامی استان مرکزی (واحد اراک) در سال

تحصیلی ۷۳-۷۴

استادان				نام دانشکده‌ها
حق التدریس	تیمه وقت	تمام وقت	جمع	
۲۷۹	۳۱	۵۳	۳۶۳	جمع کل
۲۲	۱۳	۷	۴۲	تحصیلات تکمیلی
۴۰	۵	۱۳	۵۸	فنی و مهندسی
۳۶	۲	۸	۴۶	علوم پایه
۱۰۷	۱	۱۴	۱۲۲	علوم انسانی
۱۰	۱	۴	۱۵	تربیت معلم
۱۴	۶	۲	۲۲	علوم پزشکی
۳	۲	۴	۹	گروه مستقل هنر
۴۷	۱	۱	۴۹	دفتر تجهیز

مأخذ دانشگاه آزاد اسلامی واحد اراک.

جدول ۵۵-۳. تعداد دانشجویان دانشگاه آزاد اسلامی استان مرکزی (واحد نراق) برحسب رشته تحصیلی

۷۳-۷۴

تعداد دانشجو			رشته تحصیلی	نام دانشکده
مرد	زن	جمع		
۱۵۱۰	۱۵۶	۱۶۶۶		جمع کل
۶۶۱	۱۵	۶۷۶	حقوق قضائی	علوم انسانی
۲۶۳	۴۹	۳۱۲	مدیریت دولتی	=
۲۷۱	۱۷	۲۸۸	مدیریت بازرگانی	=
۴۵	-	۴۵	کارشناسی ارشد جزا و جرم شناسی	=
۲۷۰	-	۲۷۰	مهندسی صنایع	فنی و مهندسی
-	۷۵	۷۵	پرستاری	پرستاری
-	۷۵	۷۵	پرستاری	مامائی

مأخذ: دانشگاه آزاد اسلامی واحد نراق.

جدول ۵۶-۳. پذیرفته شدگان و فارغ التحصیلان دانشگاه آزاد اسلامی (واحد نراق) برحسب جنس در سال

تحصیلی ۷۳-۷۴

فارغ التحصیلان ۷۲			پذیرفته شدگان ۷۱-۷۲			دانشکده‌ها
زن	مرد	جمع	زن	مرد	جمع	
-	۱۷۷	۱۷۷	۷۱	۳۱۹	۳۹۰	جمع کل
-	۱۷۷	۱۷۷	۳۸	۲۵۱	۲۸۹	علوم انسانی
-	-	-	-	۶۸	۶۸	فنی و مهندسی
-	-	-	۳۳	-	۳۳	پرستاری و مامائی

مأخذ: دانشگاه آزاد اسلامی واحد نراق.

جدول ۵۷-۳. دانشجویان دانشگاه آزاد اسلامی استان مرکزی (واحد نراق) برحسب جنس: سال تحصیلی

۷۳-۷۴

زن		مرد		جمع	دانشکده‌ها
درصد	تعداد	درصد	تعداد		
۹	۱۵۶	۹۱	۱۵۱۰	۱۶۶۶	جمع کل
۷	۸۱	۹۳	۱۲۴۰	۱۳۲۱	علوم انسانی
۰	-	۱۰۰	۲۷۰	۲۷۰	فنی و مهندسی
۱۰۰	۷۵	۰	-	۷۵	پرستاری و مامائی

مأخذ: دانشگاه آزاد اسلامی واحد نراق.

جدول ۵۸-۳. تعداد اسنادان مشغول بکار در دانشگاه آزاد اسلامی استان مرکزی (واحد نراق) در سال

تحصیلی ۷۳-۷۴

اسنادان				نام دانشکده‌ها
حق التدریس	نیمه وقت	تمام وقت	جمع	
۳۹	۲۰	۲۲	۸۱	جمع کل
۱۵	۹	۱۸	۴۲	علوم انسانی
۱۲	۳	۴	۱۹	فنی و مهندسی
۱۲	۸	-	۲۰	پرستاری و مامائی

مأخذ: دانشگاه آزاد اسلامی واحد نراق.

جدول ۵۹-۳. تعداد دانشجویان دانشگاه آزاد اسلامی استان مرکزی (واحد محلات) بر حسب رشته

تحصیلی ۷۳-۷۴

تعداد دانشجو			رشته تحصیلی	نام دانشکده
مرد	زن	جمع		
۵۲۲	۳۴۰	۸۶۲	مهندسی معدن واستخراج علوم تربیتی گرایش مدیریت وبرنامه ریزی آموزشی تاریخ	جمع کل
۳۱۷	-	۳۱۷		فنی
۱۲۱	۲۷۸	۳۹۹		علوم انسانی
۸۴	۶۲	۱۴۶		=

مأخذ: دانشگاه آزاد اسلامی واحد محلات.

جدول ۶۰-۳. تعداد استادان مشغول بکار در دانشگاه آزاد اسلامی استان مرکزی (واحد محلات) در سال

تحصیلی ۷۳-۷۴

استادان			
جمع	تمام وقت	نیمه وقت	حق التدریس
۲۷	۳	۶	۲۸

مأخذ: دانشگاه آزاد اسلامی واحد محلات.

فصل چهارم

بهداشت و درمان

تعاریف و مفاهیم:

آزمایشگاه:

آزمایشگاه تشخیص طبی شامل آزمایشگاههای میکروب شناسی، انگل شناسی، سرم شناسی و بیوشیمی می باشد. هر آزمایشگاه دارای یک نفر مسئول است که بایستی دارای درجهٔ دکترای در یکی از رشته‌های پزشکی، داروسازی، دامپزشکی، علوم شیمی و یا بیولوژی باشد و علاوه بر این گواهینامهٔ دورهٔ تکمیلی آزمایشگاهی از دانشکده‌های پزشکی یا گواهینامهٔ رسمی تخصصی در امور آزمایشگاهی از مراکز علمی معتبر را که به نائید مراجع صلاحیت دار رسیده اخذ کرده باشد.

بیمارستان:

واحدی که دارای حداقل ۱۵ تخت باتجهیزات، تسهیلات و خدمات عمومی پزشکی لازم و حداقل دو بخش داخلی و جراحی با گروه پزشکان متخصص باشد. چنانچه تعداد نختهای بیمارستانی از ۳۰ تجاوز نماید باید مجهز به بخشهای رادیولوژی و آزمایشگاه نیز باشد. طبق ضوابط موجود جهت هر ۲۵ تخت یک پرستار لیسانسیه و برای هر ۵ تخت یک کمک پرستار لازم است.

خانه بهداشت:

کوچکترین واحد خدمات اولیهٔ بهداشتی و درمانی در نظام شبکهٔ جامع بهداشتی و درمانی می باشد که محل استقرار آن در روستاهای کشور است، هر خانهٔ بهداشت بسته به شرایط جغرافیایی، امکانات ارتباطی و پراکندگی جمعیت، یک یا چند روستا یا جمعیتی کلاً حدود ۱۵۰۰ نفر را تحت پوشش دارد.

پرستل خانهٔ بهداشت بهورز و بهداشتیار میباشد.

زایشگاه:

واحدی است که حداقل دارای ۱۵ تخت، پزشک متخصص زنان و زایمان و همچنین یک اطاق عمل میباشد چنانچه زایشگاهی دارای ۲۵ تخت و بیشتر باشد اطاق مخصوص نوزادان نارس نیز باید برای آن پیش بینی شود.

مراکز بهداشتی و درمانی:

شامل درمانگاه، کلینیک و مرکز بهداشت میباشد. فعالیت مراکز بهداشت عموماً انجام واکسیناسیون و در مواردی توأم با خدمات درمانی است.

کلینیک:

تمام واحدهای ارائه دهنده خدمات تنظیم خانواده اعم از مراکز بهداشتی درمانی شهری و روستایی و خانه‌های بهداشت میباشد.

جدول ۴۰۱- نیروی انسانی متخصص در خدمت بهداشتی استان علوم پزشکی اراک در سالهای ۷۳-۶۹

(ایرانی - خارجی)

نوع فعالیت	۱۳۶۹	۱۳۷۰	۱۳۷۱	۱۳۷۲	۱۳۷۳
جمع	۳۶۴۵	۳۸۶۳	۴۳۰۰	۴۵۶۳	۴۷۰۳
پزشک	۲۵۳	۲۸۲	۲۷۲	۳۷۱	۳۹۴
دندانپزشک	۳۰	۴۵	۴۸	۴۹	۴۴
داروساز	۲۲	۲۷	۲۵	۳۰	۳۱
بهدار	۰	۰	۰	۰	۰
اداری و مالی و خدمات	۱۴۱۶	۱۴۳۸	۱۶۲۹	۱۷۸۱	۱۵۰۷
سایر کارکنان					
رشته بهداشتی و درمانی	۱۹۲۴	۲۰۷۱	۲۳۲۶	۲۳۸۲	۲۷۲۷

مأخذ: دانشگاه علوم پزشکی و خدمات درمانی استان مرکزی.

جدول ۴۰۲- تعداد پزشکان و دندانپزشکان شاغل در بهداشتی کل استان در سالهای ۷۳-۶۴

(ایرانی - خارجی)

سال	شاغل در بهداشتی			پزشکان آزاد	
	پزشک	دندانپزشک	جمع	پزشک	دندانپزشک
۱۳۶۴	۲۰۲	۱۸	۲۲۰	۷۰	۱۵
۱۳۶۵	۲۱۲	۱۷	۲۲۹	۵۳	۱۷
۱۳۶۶	۲۱۴	۲۰	۲۳۴	۵۳	۱۹
۱۳۶۷	۲۲۸	۲۰	۲۴۸	۵۴	۱۹
۱۳۶۸	۲۴۷	۲۳	۲۷۰	۵۵	۲۳
۱۳۶۹	۲۵۳	۳۰	۲۸۳	۶۰	۲۵
۱۳۷۰	۲۸۱	۴۵	۳۲۶	۶۵	۲۵
۱۳۷۱	۲۷۲	۴۸	۳۲۰	۷۶	۲۸
۱۳۷۲	۳۷۱	۴۹	۳۲۰	۷۶	۳۸
۱۳۷۳	۳۹۴	۴۴	۴۳۸	۱۰۵	۴۲

مأخذ: دانشگاه علوم پزشکی و خدمات درمانی استان مرکزی

جدول ۳-۴. مؤسسات پزشکی شهرستانهای استان مرکزی: ۱۳۷۳

آسایشگاه		بیمارستان وزایشگاه				شهرستان
		خصوصی		دولتی		
تخت	تعداد	تخت ثابت	تعداد	تخت ثابت	تعداد	
۰	۰	۴۵۰	۲	۱۱۳۷	۱۱	کل استان
۰	۰	۴۵۰	۱	۵۴۷	۳	اراک
۰	۰	۰	۰	۴۵	۱	آشتیان
۰	۰	۰	۰	۱۰۰	۱	نقرش
۰	۰	۰	۰	۱۰۰	۱	خمین
۰	۰	۰	۰	۲۵	۱	دلیجان
۰	۰	۰	۰	۲۲۰	۳	ساوه
۰	۰	۰	۱	۰	۰	سریند
۰	۰	۰	۰	۱۰۰	۱	محلات

(۱) شامل تاسیسات درمانی کلیه سازمانها و مؤسسات دولتی و خصوصی میباشد با استثناء نیروهای مسلح
 مأخذ: دانشگاه علوم پزشکی و خدمات درمانی استان مرکزی.

جدول ۳-۴. مؤسسات پزشکی شهرستانهای استان مرکزی: ۱۳۷۳ (دنباله)

زایشگاههای	داروخانه	آزمایشگاه	درمانگاه	شهرستان
کمتر از ۱۵ تخت بهداری	(خصوصی) (۲)			
۱۰	۶۳	۸۲	۱۳۷	کل استان
۵	۳۵	۳۳	۵۰	اراک
۰	۱	۵	۴	آشتیان
۱	۳	۵	۱۲	نقرش
۰	۶	۷	۱۵	خمین
۰	۲	۵	۶	دلیجان
۳	۱۰	۱۴	۲۸	ساوه
۱	۳	۷	۱۶	سریند
۰	۳	۶	۶	محلات

(۲) منظور داروخانه های مستقل میباشد ولذا داروخانه های وابسته به بیمارستانها مورد نظر نیست.
 مأخذ: دانشگاه علوم پزشکی و خدمات درمانی استان مرکزی.

جدول ۴-۴. تأسیسات بهداشتی درمانی وابسته به بهداری استان مرکزی در پایان سال ۱۳۷۳

مراکز بهداشتی درمانی سرپائی (درمانگاه)			شهرستان
جمع	روستائی	شهری	
۱۳۲	۴۴	۴۸	کل استان
۴۵	۲۵	۲۰	اراک
۴	۳	۱	آشتیان
۱۲	۱۰	۲	نفرش
۱۵	۱۰	۵	خمین
۶	۳	۳	دلیجان
۲۸	۱۸	۱۰	ساوه
۱۶	۱۳	۳	سریند
۶	۲	۴	محلات

مآخذ: دانشگاه علوم پزشکی و خدمات درمانی استان مرکزی.

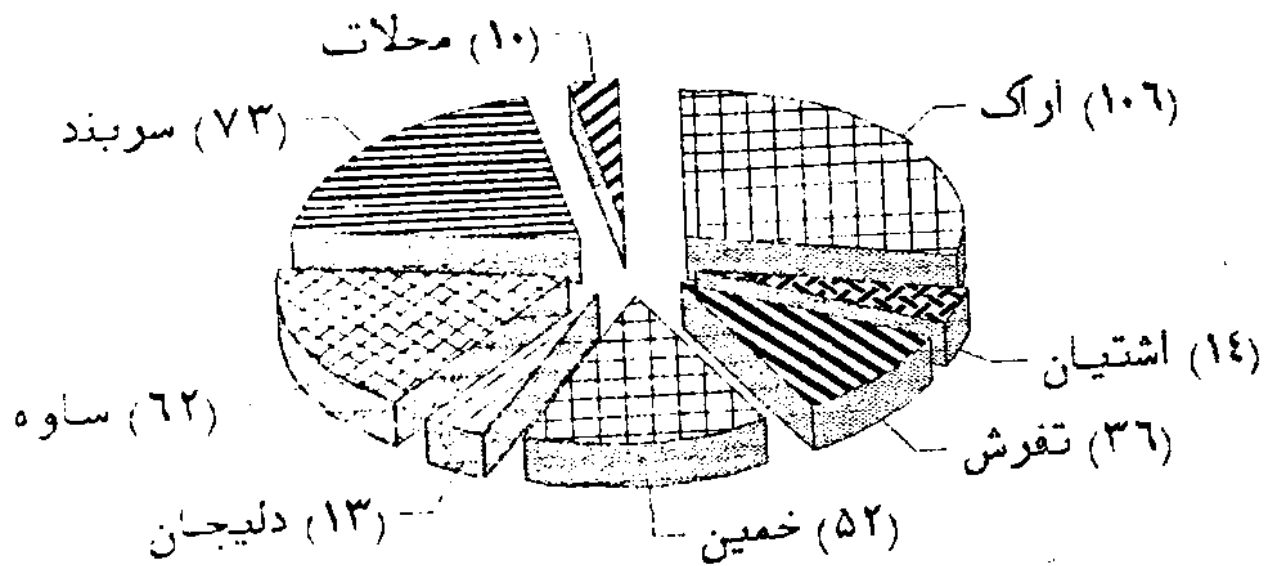
جدول ۴-۴. تأسیسات بهداشتی درمانی وابسته به بهداری استان مرکزی در پایان سال ۱۳۷۳ (دنباله)

شهرستان	خانه بهداشت	آزمایشگاه	رادیولوژی	فیزیوتراپی	داروخانه های مستقل
کل استان	۳۶۶	۷۰	۱۵	۱	۲
اراک	۱۰۶	۲۷	۵	۱	۰
آشتیان	۱۴	۵	۱	۰	۰
نفرش	۳۶	۵	۱	۰	۰
خمین	۵۲	۶	۲	۰	۰
دلیجان	۱۳	۴	۱	۰	۱
ساوه	۶۲	۱۱	۳	۰	۰
سریند	۷۳	۶	۱	۰	۱
محلات	۱۰	۶	۱	۰	۰

مآخذ: دانشگاه علوم پزشکی و خدمات درمانی استان مرکزی.

جدول ۴-۴

تعدادخانه بهداشت در استان مرکزی سال ۷۳



جدول ۵-۴- کل پزشکان و دندانپزشکان استان مرکزی سال: ۱۳۷۳

دندانپزشک	پزشک							شهرستان	
	خارجی	ایرانی	عمومی		متخصص		جمع		
			خارجی	ایرانی	خارجی	دکتر آزمایشگاه	ایرانی		خارجی
۰	۸۶	۳	۳۶۰	۶	۱۴	۱۱۶	۹	۵۷۶	کل استان
۰	۳۹	۰	۱۴۸	۰	۶	۸۹	۰	۲۸۲	اراک
۰	۴	۰	۱۱	۳	۱	۰	۰	۱۶	آشتیان
۰	۷	۰	۲۶	۲	۲	۱	۲	۳۶	نقرش
۰	۴	۰	۳۵	۱	-	۵	۱	۴۴	خمین
۰	۵	۰	۱۳	۰	-	۰	۰	۱۸	دلیجان
۰	۱۹	۱	۸۲	۱	۳	۱۸	۲	۱۲۲	ساوه
۰	۵	۱	۳۱	-	-	۱	۱	۳۷	سریند
۰	۳	۱	۱۴	۲	۲	۲	۳	۲۱	محلات

مأخذ: دانشگاه علوم پزشکی و خدمات درمانی استان مرکزی.

جدول ۶-۴- تعداد پزشکان شاغل در بخش بهداشتی درمانی بهداری و علوم پزشکی برحسب نوع تخصص به تفکیک شهرستان: ۱۳۷۳

شهرستان	جمع	داخلی	قلب و عروق	ریوی و سل	عفونی	نمون شناسی	کودکان	اعصاب و روان
کل استان	۱۰۲	۱۱	۳	۰	۴	۰	۱۵	۱
اراک	۶۴	۸	۳	۰	۳	۰	۷	۱
آشتیان	۱	۰	۰	۰	۰	۰	۰	۰
نقرش	۴	۰	۰	۰	۰	۰	۱	۰
خمین	۷	۰	۰	۰	۰	۰	۲	۰
دلیجان	۰	۰	۰	۰	۰	۰	۰	۰
ساوه	۱۹	۲	۰	۰	۱	۰	۲	۰
سریند	۱	۰	۰	۰	۰	۰	۱	۰
محلات	۶	۱	۰	۰	۰	۰	۲	۰

مأخذ: دانشگاه علوم پزشکی و خدمات درمانی استان مرکزی.

جدول ۶-۴- تعداد پزشکان شاغل در بخش بهداشتی درمانی سازمان بهداشت و درمان و علوم پزشکی
بر حسب نوع تخصص به تفکیک شهرستان: ۱۳۷۳ (دنباله)

شهرستان	پوست و آمیزی	بهداشت عمومی و صنعتی	طب فیزیکی و توانبخشی	جراح عمومی	اورژی	ارتوپدی	جراح مغز و اعصاب	جراح قلب و عروق	متخصص مغز و اعصاب
کل استان	۱	۰	۰	۱۰	۰	۶	۲	۰	۱
اراک	۱	۰	۰	۴	۰	۵	۲	۰	۱
آشتیان	۰	۰	۰	۰	۰	۰	۰	۰	۰
تفرش	۰	۰	۰	۱	۰	۰	۰	۰	۰
خمین	۰	۰	۰	۱	۰	۰	۰	۰	۰
دلیجان	۰	۰	۰	۰	۰	۰	۰	۰	۰
ساوه	۰	۰	۰	۳	۰	۱	۰	۰	۰
سرپند	۰	۰	۰	۰	۰	۰	۰	۰	۰
محلات	۰	۰	۰	۱	۰	۰	۰	۰	۰

مأخذ: دانشگاه علوم پزشکی و خدمات درمانی استان مرکزی.

جدول ۶-۴- تعداد پزشکان شاغل در بخش بهداشتی درمانی سازمان بهداشت و درمان و علوم پزشکی
بر حسب نوع تخصص به تفکیک شهرستان: ۱۳۷۳ (دنباله)

شهرستان	جراح پلاستیک	گوش و حلق و	چشم	زنان	بیهوشی	رادیولوژی	پاتولوژی آزمایشگاهی	سایر تخصصها
کل استان	۰	۶	۶	۸	۷	۳	۱۵	۳
اراک	۰	۵	۴	۵	۴	۲	۷	۲
آشتیان	۰	۰	۰	۰	۰	۰	۱	۰
تفرش	۰	۰	۰	۰	۰	۰	۲	۰
خمین	۰	۰	۱	۰	۱	۱	۰	۱
دلیجان	۰	۰	۰	۰	۰	۰	۰	۰
ساوه	۰	۱	۱	۳	۲	۰	۳	۰
سرپند	۰	۰	۰	۰	۰	۰	۰	۰
محلات	۰	۰	۰	۰	۰	۰	۲	۰

مأخذ: دانشگاه علوم پزشکی و خدمات درمانی استان مرکزی.

جدول ۷-۴- تعداد و درصد کلیه پزشکان نسبت به جمعیت به تفکیک شهرستان: ۱۳۷۳ (ایرانی و خارجی)

شهرستان	جمعیت در سال ۱۳۷۳ (۱)	تعداد پزشک	درصد نسبت به کل استان	جمعیت به ازاء یک پزشک	پزشک به ازاء ۱۰۰۰۰۰ نفر
کل استان	۱۳۱۳۶۵۲	۵۸۵	۱۰۰	۲۲۴۶	۴۴/۵
اراک	۶۳۵۸۲۶	۲۸۲	۴۸/۲۱	۲۲۵۵	۴۴/۳۵
آشتیان	۲۳۳۹۱	۱۶	۲/۷۴	۱۴۶۲	۶۸/۴۰
تفرش	۵۶۷۰۴	۳۸	۶/۵۰	۱۴۹۲	۶۷/۰۱
خمین	۱۳۵۷۲۰	۴۵	۷/۶۹	۳۰۱۶	۳۳/۱۶
دلیجان	۲۳۷۳۵	۱۸	۳/۰۸	۱۳۱۹	۷۵/۸۴
ساوه	۲۳۲۰۲۰	۱۲۴	۲۱/۲۰	۱۸۷۱	۵۳/۴۴
سریند	۱۳۸۶۳۸	۳۸	۶/۵۰	۳۶۴۸	۲۷/۴۱
محلات	۴۹۶۴۹	۲۴	۴/۱۰	۲۰۶۹	۴۸/۳۴

(۱)- برآورد توسط سازمان منطقه‌ای بهداشت و درمان استان مرکزی.

مأخذ: دانشگاه علوم پزشکی و خدمات درمانی استان مرکزی.

جدول ۸-۴- مؤسسات بالینی، تعداد تخت و کمبود آن نسبت به استاندارد برحسب شهرستانهای استان

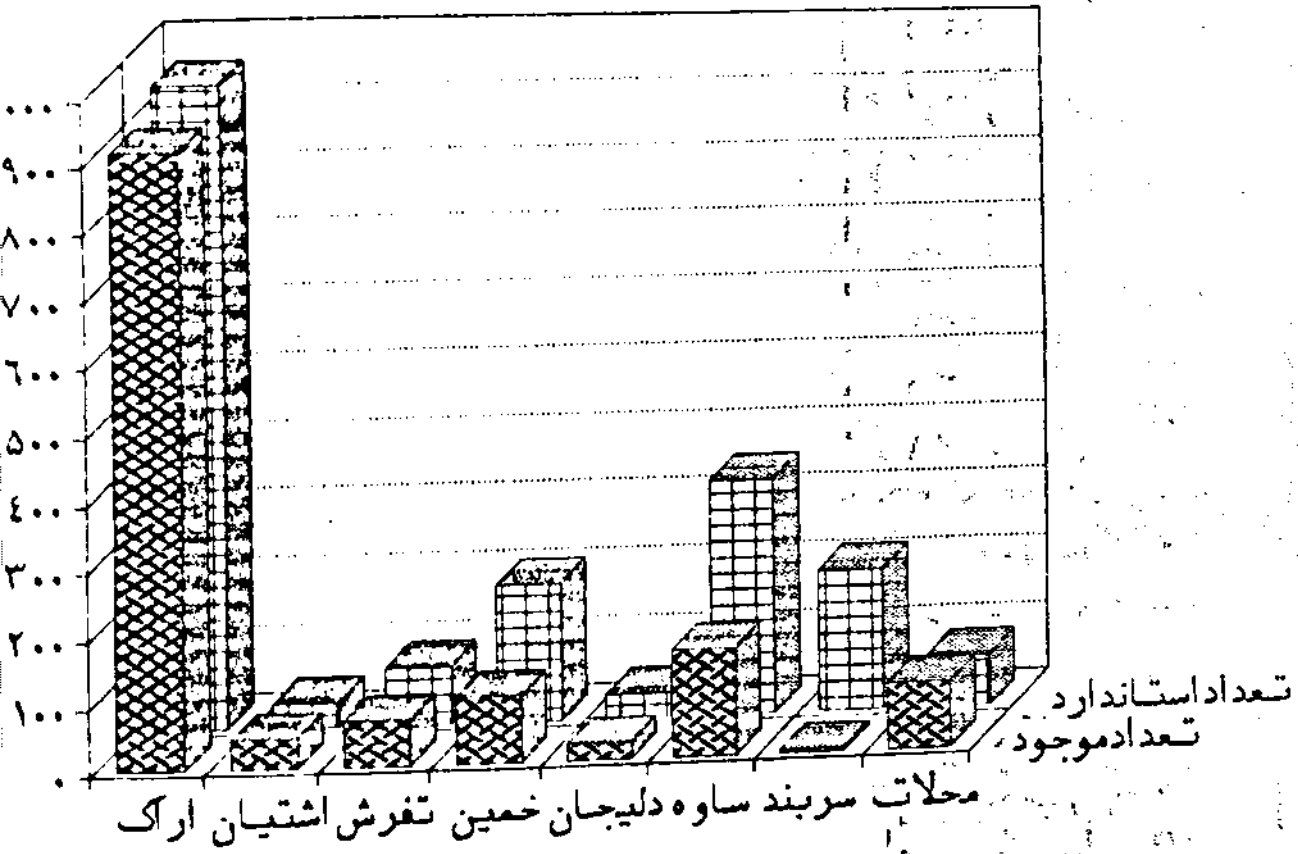
مرکزی: ۱۳۷۳

شهرستان	جمعیت سال ۱۳۷۳	تعداد بیمارستان زایشگاه آسایشگاه (۱)	تخت موجود فعال	تخت برای هر ۱۰۰۰ نفر	تخت لازم طبق استاندارد ۱/۵ برای هزار نفر	کمبود تخت برحسب استاندارد
کل استان	۱۳۱۳۶۵۲	۲۲	۱۴۱۷	۱/۱	۱۹۷۰	۵۵۳
اراک	۶۳۵۸۲۶	۹	۹۱۴	۱/۴	۹۵۴	۴۰
آشتیان	۲۳۳۹۱	۱	۴۵	۱/۹	۳۵	۱۰
تفرش	۵۶۷۰۴	۲	۷۰	۱/۲	۸۵	۱۵
خمین	۱۳۵۷۲۰	۱	۱۰۰	۰/۷	۲۰۳	۱۰۳
دلیجان	۲۳۷۳۵	۱	۲۵	۱/۱	۳۶	۱۱
ساوه	۲۳۲۰۲۰	۶	۱۶۰	۰/۷	۳۴۸	۱۸۸
سریند	۱۳۸۶۳۸	۱	۳	۰/۰۲	۲۰۸	۲۰۵
محلات	۴۹۶۴۹	۱	۱۰۰	۲	۷۵	۲۵

(۱)- با احتساب زایشگاههای کمتر از ۱۵ تخت.

مأخذ: دانشگاه علوم پزشکی و خدمات درمانی استان مرکزی.

جدول ۸-۴
تعداد تخت موجود و استاندارد اردسال ۷۳



محلات سربند ساوه دلیجان خمین تفرش اشتیان ارک

جدول ۹-۴. آمار فعالیت بیمارستانهای بهداری و دانشگاه علوم پزشکی استان مرکزی به تفکیک

شهرستان ۱۳۷۳

متوسط روزهای بستری	درصد اشغال تخت	کل مرخص شدگان	بستری شدگان	شهرستان
۲/۸	۶۱	۶۲۴۸۵	۶۲۸۲۴	کل استان
۲/۷	۷۵/۸	۴۰۴۷۶	۴۰۴۸۲	اراک
۲/۶	۲۱/۳	۵۵۴	۷۶۶	آشتیان
۱/۳	۲۹/۹	۳۲۲۹	۳۲۲۹	تفرش
۴/۵	۳۶	۲۶۵۸	۲۶۶۹	خمین
۰/۷	۳/۶	۳۵۰۱	۳۵۱۱	دلیجان
۳/۴	۹۰/۸	۹۳۸۸	۹۴۸۱	ساوه
۰	۰	۰	۰	سریند
۴/۳	۴۸/۷	۲۶۷۹	۲۶۸۶	محلات

مأخذ: دانشگاه علوم پزشکی و خدمات درمانی استان مرکزی

جدول ۱۰-۴. موارد بیماریهای واگیر دیده شده در معاینات بالینی برحسب شهرستان: ۱۳۷۳

سرخک		تراخم		اورام ملتحمه عفونی		شهرستان
روستائی	شهری	روستائی	شهری	روستائی	شهری	
۱	۳	۰	۰	۱۶۹۷۸	۱۰۴۵۶	کل استان
۰	۱	۰	۰	۷۴۷۶	۳۵۵۲	اراک
۰	۰	۰	۰	۴۹۷	۷۹۸	آشتیان
۰	۰	۰	۰	۱۳۹۸	۶۲۴	تفرش
۱	۱	۰	۰	۵۰۸۹	۳۵۹۷	خمین
۰	۰	۰	۰	۳۴۰	۳۹۶	دلیجان
۰	۱	۰	۰	۰	۰	ساوه
۰	۰	۰	۰	۲۱۷۸	۱۴۸۹	سریند
۰	۰	۰	۰	۰	۰	محلات

مأخذ: دانشگاه علوم پزشکی و خدمات درمانی استان مرکزی

جدول ۱۰-۴. موارد بیماریهای واگیر دیده شده در معاینات بالینی بر حسب شهرستان: ۱۳۷۳ (دنباله)

کجلی		سیاه سرفه		شهرستان
روستائی	شهری	روستائی	شهری	
۴۴۱	۱۸۶	.	.	کل استان
۶۳	۱۰	.	.	اراک
۵۹	۱۰	.	.	آشتیان
.	.	.	.	تفرش
۵۱	۹۳	.	.	خمین
.	۶۹	.	.	دلیجان
۸	۲	.	.	ساوه
۲۵۱	.	.	.	سرنند
۹	۲	.	.	محلات

مأخذ: دانشگاه علوم پزشکی وخدمات درمانی استان مرکزی.

جدول ۱۰-۴. موارد بیماریهای واگیر دیده شده در معاینات بالینی بر حسب شهرستان: ۱۳۷۳ (دنباله)

هیاتیت های عفونی		هاری		کزاز		شهرستان
روستائی	شهری	روستائی	شهری	روستائی	شهری	
۶۰	۶۲	۱	۱	.	.	کل استان
۲۰	۳۹	۱	۱	.	.	اراک
۱	آشتیان
.	تفرش
۶	۶	خمین
.	دلیجان
۲	۵	ساوه
۹	۱۱	سرنند
.	۱	محلات

مأخذ: دانشگاه علوم پزشکی وخدمات درمانی استان مرکزی.

جدول ۱۰-۴. موارد بیماریهای واگیردیده شده در معانات بالینی برحسب شهرستان: ۱۳۷۳ (دنباله)

انواع اسهال		ابله مرغان		شهرستان
روستائی	شهری	روستائی	شهری	
۲۸۹۶۶	۱۹۳۵۷	۲۷۵	۱	کل استان
۱۲۳۹۸	۸۰۶۲	۱۵۶	۱	ترک
۵۴۶	۱۳۸۵	۱۰	۰	استهبان
۳۶۱۸	۱۴۹	۰	۰	نقرس
۵۱۹۴	۵۶۲۷	۱۰۱	۰	خمین
۴۶۷	۵۵۱	۱	۰	دلیجان
۰	۰	۰	۰	ساوه
۴۷۴۳	۳۵۸۳	۶	۰	سریش
۰	۰	۱	۰	محلان

مأخذ: دانشگاه علوم پزشکی و خدمات درمانی استان مرکزی

جدول ۱۱-۴. موارد بیماریهای واگیردیده شده در آزمایشگاه برحسب شهرستان: ۱۳۷۳

شهرستان	سرریزی	سوزاک و تریتم کوبوگورکیک	سیاه زخم	سفلیس درجه ۲ و ۱	فنج اطفال	منزوب
ترک	۳۴	۰	۵	۰	۰	۱۷
استهبان	۰	۰	۰	۰	۰	۰
نقرس	۰	۰	۰	۰	۰	۰
خمین	۱۰	۰	۰	۰	۰	۹
دلیجان	۰	۰	۰	۰	۰	۱
ساوه	۶۰	۰	۰	۰	۰	۵
سریش	۱۴	۰	۹	۰	۰	۰
محلان	۰	۰	۰	۰	۰	۰

مأخذ: دانشگاه علوم پزشکی و خدمات درمانی استان مرکزی

جدول ۱۰-۴. موارد بیماریهای واگیر دیده شده در معاینات بالینی برحسب شهرستان: ۱۳۷۳ (دنیانه)

کچنی		سیاه سرفه		شهرستان
روستائی	شهری	روستائی	شهری	
۲۴۱	۱۸۶	۰	۰	کل استان
۶۳	۱۰	۰	۰	اراک
۵۹	۱۰	۰	۰	آشتیان
۰	۰	۰	۰	نفرش
۵۱	۹۳	۰	۰	خمین
۰	۶۹	۰	۰	دلیجان
۸	۲	۰	۰	ساوه
۲۵۱	۰	۰	۰	سریند
۹	۲	۰	۰	محلات

مأخذ: دانشگاه علوم پزشکی وخدمات درمانی استان مرکزی.

جدول ۱۰-۴. موارد بیماریهای واگیر دیده شده در معاینات بالینی برحسب شهرستان: ۱۳۷۳ (دنیاله)

هیپاتیت های عفونی		هاری		کزاز		شهرستان
روستائی	شهری	روستائی	شهری	روستائی	شهری	
۶۰	۶۲	۱	۱	۰	۰	کل استان
۴۰	۳۹	۱	۱	۰	۰	اراک
۱	۰	۰	۰	۰	۰	آشتیان
۰	۰	۰	۰	۰	۰	نفرش
۶	۶	۰	۰	۰	۰	خمین
۰	۰	۰	۰	۰	۰	دلیجان
۴	۵	۰	۰	۰	۰	ساوه
۹	۱۱	۰	۰	۰	۰	سریند
۰	۱	۰	۰	۰	۰	محلات

مأخذ: دانشگاه علوم پزشکی وخدمات درمانی استان مرکزی.

جدول ۱۰-۴- موارد بیماریهای واگیر دیده شده در معانات بالینی بر حسب شهرستان: ۱۳۷۳ (دنباله)

انواع اسهال		آبله مرغان		شهرستان
روستائی	شهری	روستائی	شهری	
۲۸۹۶۶	۱۹۳۵۷	۲۷۵	۱	کلانستان
۱۴۳۹۸	۸۰۶۲	۱۵۶	۱	اراک
۵۴۶	۱۳۸۵	۱۰	۰	آنتیجان
۳۶۱۸	۱۴۹	۰	۰	نهرس
۵۱۹۴	۵۶۲۷	۱۰۱	۰	خمین
۴۶۷	۵۵۱	۱	۰	دلیجان
۰	۰	۰	۰	ساوه
۴۷۴۳	۳۵۸۳	۶	۰	سریند
۰	۰	۱	۰	محللات

مآخذ: دانشگاه علوم پزشکی و خدمات درمانی استان مرکزی

جدول ۱۱-۴- موارد بیماریهای واگیر دیده شده در آزمایشگاه بر حسب شهرستان: ۱۳۷۳

شهرستان	سل ریوی	سوزاک و بریت کوبوگورکیک	سیاه زخم	سفلیس درجه ۲ و ۱	فتق اطفال	منزیت
کلانستان	۱۱۸	۰	۱۴	۰	۰	۳۲
اراک	۳۴	۰	۵	۰	۰	۱۷
آنتیجان	۰	۰	۰	۰	۰	۰
نهرس	۰	۰	۰	۰	۰	۰
خمین	۱۰	۰	۰	۰	۰	۹
دلیجان	۰	۰	۰	۰	۰	۱
ساوه	۶۰	۰	۰	۰	۰	۵
سریند	۱۴	۰	۹	۰	۰	۰
محللات	۰	۰	۰	۰	۰	۰

مآخذ: دانشگاه علوم پزشکی و خدمات درمانی استان مرکزی

جدول ۱۱-۴. موارد بیمارهای واگیر دیده شده در آزمایشگاه بر حسب شهرستان: ۱۳۷۳ (دنباله)

شهرستان	انگلهای روده‌ای	تب مالت	جذام	حصه سه‌معد	دیفتیری	سالک
کل استان	۲۴۸۷۹	۱۶۴۰	۰	۶۹۹	۰	۰
اراک	۱۶۹۱۶	۵۵۴	۰	۶۳۵	۰	۰
آشتیان	۱۰۸۱	۱۱۵	۰	۱۰	۰	۰
تفرش	۱۴۵۶	۳۳۰	۰	۰	۰	۰
حمن	۱۹۱۶	۴۲۹	۰	۲۰	۰	۰
دلیجان	۱۱۰۴	۱۰۷	۰	۰	۰	۰
ساره	۵	۷۰	۰	۰	۰	۰
سریند	۱۱۰۷	۴	۰	۳۳	۰	۰
محلات	۱۲۹۴	۳۱	۰	۱	۰	۰

مأخذ: دانشگاه علوم پزشکی و خدمات درمانی استان مرکزی

جدول ۱۲-۴. دفعات واکسیناسیون انجام شده شهرستانهای استان مرکزی: ۱۳۷۳

شهرستان	دیفتیری، تکرار	سینه‌سره	نلات	روم	هیپاتیت	سرخک	حصه سه‌معد	تج عدل	بی‌موند	ب.ت.ز. سل
کل استان	۱۴۴۴۲	۱۲۲۹۹۵	۷۸۷۱۹	۵۵۵۴۰	۵۵۴۸۱	۱۶۲۷۴۱	۱۴۱۷۱	۷۰۲۶۴	۱۴۱۷۱	۷۰۲۶۴
اراک	۷۴۳۹۷	۵۸۴۰۲	۴۴۱۷۴	۲۹۸۷۴	۲۱۳۳۷	۸۸۲۵۳	۱۳۰۶۸	۳۴۷۰۹	۱۳۰۶۸	۳۴۷۰۹
آشتیان	۱۹۰۶	۱۲۸۱	۹۴۲	۷۳۲	۵۵۱	۲۲۶۹	۰	۷۰۸	۰	۷۰۸
تفرش	۵۵۱۱	۴۷۳۵	۲۷۱۵	۲۰۸۲	۱۳۱۲	۶۱۸۳	۰	۱۷۰۹	۰	۱۷۰۹
حمن	۱۲۱۰۳	۱۳۷۰۲	۵۹۶۵	۴۱۰۵	۵۶۷۱	۱۴۵۵۶	۹۷	۵۸۴۳	۹۷	۵۸۴۳
دلیجان	۳۸۸۸	۳۰۱۹	۱۹۸۰	۱۴۲۹	۱۰۳۴	۴۴۷۶	۵۵	۱۲۷۷	۵۵	۱۲۷۷
ساره	۲۵۳۶۹	۲۵۵۶۳	۱۲۹۲۵	۹۶۳۳	۱۰۸۶۰	۲۵۳۶۹	۴۱۲	۲۰۲۸۱	۴۱۲	۲۰۲۸۱
سریند	۱۶۸۲۶	۱۲۲۵۴	۷۴۸۴	۶۰۳۲	۳۵۱۳	۱۸۳۵۰	۰	۴۲۸۴	۰	۴۲۸۴
محلات	۴۴۰۲	۴۰۳۹	۲۵۳۴	۱۶۵۳	۱۲۰۳	۵۲۸۵	۵۳۹	۱۴۵۳	۵۳۹	۱۴۵۳

مأخذ: دانشگاه علوم پزشکی و خدمات درمانی استان مرکزی

جدول ۱۳-۴. آمار فعالیتهای روستائی بهداشت محله استان مرکزی: ۱۳۷۳

تعداد	نوع تشخیص	شرح فعالیت
۴۶۵۴۳	-	بهبودی منابع آب آشامیدنی (چشمه، چاه، قنات)
۴۹۱۶	-	سختش کتور باقیمانده
۵۷۰۲	-	کتور مصرف شده برای آب آشامیدنی
۲۵۷۹۷	-	اماکن تهیه و توزیع بهسازی شده
۲۲۴۸۲	-	اماکن عمومی بهسازی شده
۱۰۵۲۴	-	بهبودی مدارس از نظرات و فاضلاب
۸۱۴۴۳۸	-	مسرح های بهسازی با احداث شده
۲۵۱۷	-	نظارت و راه اندازی شده دفع بهداشتی ریاله
۸۰۱	-	نظارت بر دفع بهداشتی فضولات حیوانی

مآخذ: دانشگاه علوم پزشکی و خدمات درمانی استان مرکزی

جدول ۱۴-۴. آمار فعالیتهای شهری بهداشت محیط استان مرکزی: ۱۳۷۳

تعداد	نوع تشخیص	شرح فعالیت
۳۲۶	-	نازدیدار آسبسات آب و فاضلاب
۱۱۱	-	درمان سیمانی و منگرفی آب
۶۵۷۷	-	آزمایش کتور باقیمانده
۱۲۳۲۹۵۵	-	آب فسد عمومی شده به متر مکعب
۱۰۸۹۲	-	پرکتورین مصرفی
۳۷۹۶۳	-	ناردهند از اماکن تهیه و توزیع و اماکن عمومی
۲۲۱۲	-	اماکن بهسازی شده
۵۰۸	-	اماکن تعطیل شده
۵۱۱۷	-	موارد معرفی به دادگاه
۱۶۵۵۴	-	صدور کارت معاینه بهداشتی
۵۱۷۶۹	-	مواد غذائی فاسد و معدوم شده
۹۳۷۵	-	احطار بهداشتی صادر شده
۳۶۴	-	کنترل مراکز بورسار استانی مرکزی و لرستان
۱۹۲۳	-	کنترل منابع الوده کننده هوا

مآخذ: دانشگاه علوم پزشکی و خدمات درمانی استان مرکزی.

جدول ۱۵-۴. کلینیکهای تنظیم خانواده و مراجعین در شهرستانهای استان مرکزی: ۱۳۷۳

مراجعین	کلینیک	شهرستان
۴۳۹۵۰۵	۴۹۳	کل استان
۲۰۲۵۲۱	۱۴۹	اراک
۱۱۵۷۵	۱۸	آشنیان
۲۵۵۲۵	۴۷	تفرش
۴۴۴۱۶	۶۷	خمین
۱۲۸۸۱	۱۹	دلیجان
۶۸۱۲۲	۸۸	ساوه
۵۹۲۴۵	۸۹	سربند
۱۵۲۲۰	۱۶	مخالات

مأخذ: دانشگاه علوم پزشکی و خدمات درمانی استان مرکزی.

جدول ۱۶-۴. فعالیت دندانپزشکی استان مرکزی ۱۳۷۳

معاينه	فلوراید	بروزر	بروزر	حایج	جراحیهای	معالجات	پیشگیری	
							معالجه	دندانپزشکی
معاينه	فلوراید	بروزر	بروزر	حایج	جراحیهای	معالجات	معالجه	دندانپزشکی
سنگ و	تربیه	پرسن	دندان	کردن	دندان	بارزنی	لیته	تربیه
آموزش				دندان				
بهداشت								
۶۴۶۳۹	۰	۰	۲۰۸	۷۲۳۱۸	۶۱۴	۱۰۸۵۱	۲۳۱۵	۷۶۵۸

مأخذ: دانشگاه علوم پزشکی و خدمات درمانی استان مرکزی.

جدول ۱۷-۴- فعالیت مبارزه با بیماریهای آمیزشی: ۱۳۷۳

جمع مناطق شهری و روستائی	زن	مرد	نوع فعالیت
۷۷۶۷	۳۲۵۳	۴۵۱۴	جمع کل
۵۰۹۴	۲۵۴۷	۲۵۴۷	نامزدهای ازدواجی
۱۰۲۳	۲۱	۱۰۰۲	پیشه‌وران
۱۶۵۰	۶۸۵	۹۶۵	داوطلبان استخدام
-	-	-	زنان باردار
-	-	-	کارگران
-	-	-	مراجمین تکراری
-	-	-	مراجمین متفرقه

مأخذ: دانشگاه علوم پزشکی و خدمات درمانی استان مرکزی.

جدول ۱۸-۴. فعالیت آموزش بهداشت: ۱۳۷۳

جمع مناطق	مناطق روستائی	مناطق شهری	نوع فعالیت
۵۳۷۵	۳۹۲۵	۱۴۵۰	تعداد جلسات سخنرانی آموزشی تشکیل شده
۲۶۰۰۵۴	۹۴۷۵۵	۱۶۵۲۹۹	تعداد شرکت کنندگان در جلسات آموزشی
۴۷۴	۱۲۸	۳۴۶	تعداد کلاسهای بهداشتی (دوره)
۸۶۸	۵۰	۸۶۳	کل ساعات دوره کلاسی بهداشتی
۱۶۳۵۵	۱۲۰۴	۱۵۱۵۱	تعداد شرکت کنندگان در کلاسها
۱۱۲۲	۵۲۹	۵۹۳	تعداد فیلمهای بهداشتی نمایش داده شده
۴۲۱	-	۴۲۱	تعداد اسلاید نمایش داده شده (بار)
۹۳۱۶۹	۲۹۷۷۹	۶۳۳۹۰	تعداد تماشاچیان فیلمها
۲۲۷	-	۲۲۷	تعداد پیامهای پخش شده از رادیو (بار)
-	-	-	تعداد پیامهای پخش شده از تلویزیون (بار)
۱۶۴	-	۱۶۴	تعداد پیامهای درج شده در جراید
۳۸۲۹۶۹	۱۲۶۶۲	۳۷۰۳۰۷	تعداد نشریات بهداشتی توزیع شده (برگ)

مأخذ: دانشگاه علوم پزشکی و خدمات درمانی استان مرکزی.

جدول ۱۹-۴. آمار فعالیت بهداشت مدارس دانشگاه علوم پزشکی و خدمات بهداشتی درمانی: ۱۳۷۳

نطاق شهری و روستایی	نوع فعالیت
۲۹۳۰	تعداد دانش آموزان و کارکنانی که از نظر انگل‌های روده‌ای بررسی شده‌اند
۳۶۸۵	تعداد دانش آموزان و کارکنانی که از نظر بیماری سل بررسی شده‌اند
۲۶۲۸۵	فعالیت‌های آموزشی و کمک آموزشی (تعداد دانش آموزان و مربیان)
۱۴۲۰	تعداد موارد کمک‌های اولیه

مأخذ: دانشگاه علوم پزشکی و خدمات بهداشتی درمانی استان مرکزی.

جدول ۲۰-۴. آمار مبارزه با بیماری‌های سل دانشگاه علوم پزشکی و خدمات بهداشتی درمانی: ۱۳۷۳

نطاق شهری و روستایی	نوع فعالیت
۹۹۲۵	کل مراجعین به مراکز مبارزه با سل
۶۹۷۵	کل آزمایشات
۴۳۶۴	رادیوگرافی
۱۰۷	سل ریوی
۲۱	سل خارج ریوی
۱۶۰	نحت درمان سرپایی
۲۰۵	ویزیت شده در منزل
۷۹	بهبود یافته از یکسال درمان
۶۱	نحت درمان بیش از یکسال

مأخذ: دانشگاه علوم پزشکی و خدمات بهداشتی درمانی استان مرکزی.

جدول ۲۱-۴. تعداد موارد انتقال و اقدام در مورد بیماران توسط مرکز اورژانس اراک: ۱۳۷۳

مسمومیتها		تصادفات		زنان و زایمان		جراحی (سربه مغزی)		قلب		داخلی	
سرپائی	بستری	سرپائی	بستری	سرپائی	بستری	سرپائی	بستری	سرپائی	بستری	سرپائی	بستری
۵۶	۱۷۶	۱۷	۱۹۱	۱۵	۱۷۱	۷	۴۴۲	۴۲	۵۸۷	۷۳۲	۸۶۶

مأخذ: دانشگاه علوم پزشکی و خدمات درمانی استان مرکزی.

جدول ۲۲-۴. تعداد موارد انتقال و اقدام در مورد بیماران توسط مرکز اورژانس اراک: ۱۳۷۳

جمع		سایر (۱)		عقونی		روانی		حوادث		مغزی		سوختگی	
سرپا	بستری	سرپائی	بستری	سرپائی	بستری	سرپائی	بستری	سرپائی	بستری	سرپائی	بستری	سرپائی	بستری
۱۹۰	۳۶۰۰	۸۶	۶۹۹	۵۱	۸۹	۳۶۰	۹۶	۴۸۵	۱۲۰	۲۵	۸۱	۱۴	۷۸

(۱) - شامل سکنه قلبی، سکنه مغزی، شکستگی، نامشخص

مأخذ: دانشگاه علوم پزشکی و خدمات درمانی استان مرکزی.

جدول ۲۳-۴- مرگ و میر بر حسب طبقه بندی بین المللی بیماریها در شهر اراک: ۱۳۷۳

زن		مرد		جمع		نوع بیماری
درصد	تعداد	درصد	تعداد	درصد	تعداد	
۱۰۰	۶۵۰	۱۰۰	۹۰۷	۱۰۰	۱۵۵۷	جمع
۰/۳۱	۲	۰/۲۲	۲	۰/۲۶	۴	عفونی وانگلی
۹/۸۵	۶۴	۷/۵۰	۶۸	۸/۴۸	۱۳۲	سرطان وسایرتومورها
۰/۷۷	۵	۰/۵۵	۵	۰/۶۴	۱۰	غده داخلی، تغذیه‌ای
۲/۱۵	۱۴	۱/۶۵	۱۵	۱/۸۶	۲۹	خون واعضاءخوساز
۰/۴۶	۳	۰/۵۵	۵	۰/۵۱	۸	ناراحتیهای روانی
-	-	-	-	-	-	دستگاه اعصاب و
-	-	-	-	-	-	اعضاء حسی
۴۶/۱۵	۳۰۰	۴۳/۷۷	۳۹۷	۴۴/۷۷	۶۹۷	دستگاه گردش خون
۳/۰۸	۲۰	۳/۳۱	۳۰	۳/۲۱	۵۰	دستگاه تنفسی
۱/۲۳	۸	۱/۳۲	۱۲	۱/۲۸	۲۰	دستگاه گوارشی
۱/۵۴	۱۰	۰/۷۷	۷	۱/۰۹	۱۷	دستگاه تناسلی وادرار
-	-	-	-	-	-	عوارض حاملگی
-	-	-	-	-	-	پرست ونسوج زیرجلدی
-	-	۰/۱۱	۱	۰/۰۶	۱	عضلات واسکلت
۷/۳۸	۴۸	۶/۹۵	۶۳	۷/۱۳	۱۱۱	ناهنجاریهای مادرزادی
۵/۶۹	۳۷	۲/۳۲	۲۱	۳/۷۳	۵۸	علل تلفات قبل اززایمان
۱۲/۹۲	۸۴	۱۱/۶۹	۱۰۶	۱۲/۲۰	۱۹۰	علامت وحالات بدتعریف شده
۸/۴۶	۵۵	۱۹/۲۹	۱۷۵	۱۴/۷۷	۲۳۰	سوانح مسمومیتهاو خودکشی

مأخذ: دانشگاه علوم پزشکی و خدمات درمانی استان مرکزی

جدول ۲۴-۴. آمار فعالیتهای انجام شده امور آزمایشگاهی سازمان منطقه‌ای بهداشت و درمان و آموزش پزشکی: ۱۳۷۳

مورد	نوع فعالیت
۱۸۰۱۷۴۰	جمع
۷۰۱۷۸	میکروب شناسی:
۱۳۲۷۲	مستقیم
۵۶۹۰۶	کشت
۱۰۵۲۲۶	انگل شناسی:
۱۱۰۵۲	تخم انگل
۹۴۱۷۴	پروتوزوئوها
۲۹۱۵	قارچ شناسی:
۷۵۴۵۹۹	بیوشیمی:
۲۰۶۳۵۸	ادرار
۵۰۹۸	مایع نخاع
۵۴۳۱۴۳	خون
۲۴۰۱۲۲	سرم شناسی:
۵۷۶۵۳۳	خون شناسی:
۴۹۰۹	مالاریا:
۴۷۲۵۸	متفرقه:

مأخذ: دانشگاه علوم پزشکی و خدمات درمانی استان مرکزی.

جدول ۲۵-۴. مراجعه کنندگان به واحدهای درمانی سازمان منطقه‌ای بهداشتی استان برحسب گروههای

بیماری ۷۲-۷۳

تعداد در سال ۱۳۷۳	تعداد در سال ۱۳۷۲	گروههای بیماری
۱۰۱۸۲۴۰	۱۳۰۲۷۲۷	جمع
۲۲۴۲۰۳	۳۱۵۱۹۶	بیماریهای دستگاه تنفسی
۲۳۹۸۸۵	۲۸۳۳۳۲	بیماریهای عفونی و انگلی
۱۲۲۱۲۰	۱۶۷۶۰۹	بیماریهای دستگاه گوارشی
۳۱۰۵۶	۵۳۲۳۶	علائم و حالات بد تعریف شده
۶۸۸۹۶	۷۹۵۸۸	بیماریهای دستگاه عضلات، اسکلت و بافتهای رابط
۸۲۶۶۱	۱۰۹۳۷۵	بیماریهای دستگاه اعصاب و اعصاب حسی
۶۹۲۸۴	۷۸۲۷۹	بیماریهای دستگاه گردش خون
۴۰۸۲۲	۵۷۵۲۰	بیماریهای پوست و بافتهای زیرجلدی
۴۷۴۳۲	۴۴۵۸۲	بیماریهای عدد داخلی، تغذیه‌ای و سوخت متابولیک
۷۶۵۴	۱۱۹۷۵	بیماریهای زایمان و عوارض حاملگی و زایمان
۳۹۲۳۹	۴۹۳۴۲	بیماریهای تناسلی و ادرار
۲۵۰۴۲	۲۷۸۲۲	بیماریهای روانی
۱۸۷۰۹	۲۲۹۸۵	سوانح، مسمومینها و خودکشی
۵۱۹	۱۲۱۴	بیماریهای قبل از زایمان
۴۵۳	۴۶۹	ناهنجاری های مادرزادی
۲۶۵	۲۲۱	سرطان و سایر تومورها

مأخذ: دانشگاه علوم پزشکی و خدمات درمانی استان مرکزی.

جدول ۲۶-۴- فعالیتهای تنظیم خانواده: ۱۳۷۳

شهرستان	متوسط پرونده فعال	کل مراجعین (جهت وسایل پیشگیری و مراجعین ضعیف)
کل استان	۳۶۶۲۵۲	۴۳۹۵۰۵
اراک	۱۶۸۷۶	۲۰۲۵۲۱
آشتیان	۹۶۴	۱۱۵۷۵
نفرس	۲۱۲۷	۲۵۵۲۵
خمین	۳۷۰۱	۴۴۴۱۶
دلیجان	۱۰۷۳	۱۲۸۸۱
ساوه	۵۶۷۶	۶۸۱۲۲
سریند	۴۹۳۷	۵۹۲۴۵
محلات	۱۲۶۸	۱۵۲۲۰

مأخذ: دانشگاه علوم پزشکی و خدمات درمانی استان مرکزی.

جدول ۲۷-۴- آمار غیر تخصصی پایگاه انتقال خون اراک: ۱۳۷۳

تعداد موارد	شرح
۱۳۴۱	آزمایش HBSAG
۲۸۴	آزمایش HBSAb
۷۰	آزمایش V.DR.L
۱۱۹	آزمایش ANTI HIV
۶۶۹	گروه خون
۹۱	HBe.Ag
۶۸	HBe.Ab

مأخذ: پایگاه منطقه‌ای سازمان انتقال خون اراک.

جدول ۲۸-۴. فعالیت پایگاه منطقه‌ای انتقال خون اراک در سالهای ۱۳۷۱ تا ۱۳۷۳

خون داده شده (واحد)			خون گرفته شده (واحد)			پایگاه‌ها
۱۳۷۳	۱۳۷۲	۱۳۷۱	۱۳۷۳	۱۳۷۲	۱۳۷۱	
۳۶۱	۴۶۲	۲۵۴	۵۵۱	۳۸۶	۲۶۹	بایگاه سراسری حرس
۲۱۴	۱۵۱	۹۴۴	۱۸۸	۸۵	۱۵۸	بایگاه سراسری حرس
۵۵۷	۵۹۲	۲۸۰	۳۵۷	۲۱۴	۳۲۷	بایگاه سراسری معادن
۵۹	-	-	-	-	-	بایگاه سراسری استان
۶۳۵۸	۶۲۷۸	۶۴۵۰	۹۸۱۰	۹۸۶۲	۶۶۲۵	پایگاه اراک
۱۵۴	۱۳۹۳	۲۰۷	-	-	-	پایگاه تهران
۱۴۳	۵۶	۶	-	-	-	پایگاه قم

مأخذ: پایگاه منطقه‌ای سازمان انتقال خون اراک.

جدول ۲۹-۴. توزیع خون‌های دریافتی و فرآورده‌های خونی به مراکز درمانی و درصد آنها نسبت به کل در استان مرکزی ۱۳۷۳

گلیکول شده	پلاسمای فائده‌ناپذیر		کرایو		پلاسمای فاقد پلاک		فرآورده‌های خونی
	تعداد	درصد	تعداد	درصد	تعداد	درصد	
۱۰۰	۸۴	۱۰۰	۴۸۰۲	۱۰۰	۵۴۲۷	-	جمع
۳۹/۴	۳۳	۳۳/۱	۱۵۹۱	۳۴	۱۸۵۱	-	O+
۱/۲	۱	۴/۶	۲۱۹	۴/۷	۲۵۴	-	O-
۲۳/۸	۲۰	۳۰/۹	۱۴۸۲	۳۰/۹	۱۶۸۵	-	A+
۲/۴	۲	۲/۵	۱۱۹	۳/۵	۱۸۹	-	A-
۳۲/۲	۲۷	۱۹/۷	۹۴۶	۱۷/۹	۹۷۶	-	B+
۱/۲	۱	۲	۹۶	۱/۹	۱۰۵	-	B-
-	-	۶/۸	۳۲۵	۶/۶	۳۶۱	-	AB+
-	-	۰/۵	۲۴	۰/۵	۲۶	-	AB-

مأخذ: پایگاه منطقه‌ای سازمان انتقال خون اراک.

جدول ۳۰-۴. توزیع خون کامل فرآورده‌های خونی به مراکز درمانی استان مرکزی: ۱۳۷۳

پلاکت		پلاسما		گلبول قرمز		خون کامل		فرآورده گروه خونی
درصد	تعداد	درصد	تعداد	درصد	تعداد	درصد	تعداد	
۱۰۰	۸۲۸	۱۰۰	۳۲۲۳	۱۰۰	۸۲۸۲	۱۰۰	۲۱۱۵	جمع
۲۲/۳	۳۵۰	۳۷/۹	۱۲۲۱	۳۶	۲۹۷۸	۳۶/۱	۷۷۸	O+
۲/۱	۳۲	۲/۵	۱۴۶	۴/۸	۳۹۷	۵/۹	۱۲۸	O-
۲۲/۷	۱۸۸	۲۵/۹	۸۳۶	۲۶/۸	۲۲۱۹	۲۳/۶	۵۰۹	A+
۳/۹	۳۲	۲/۸	۸۹	۲/۶	۲۱۹	۲/۴	۵۲	A-
۲۲/۱	۱۸۳	۲۰/۳	۶۵۴	۲/۰۷	۱۷۱۳	۲۲/۱	۴۷۵	B+
۴/۷	۳۹	۲/۲	۷۱	۲/۱	۱۷۶	۲/۷	۵۷	B-
۰/۲	۲	۶	۱۹۲	۶/۴	۵۳۰	۵/۳	۱۱۴	AB+
۰	۰	۰/۴	۱۴	۰/۶	۵۰	۰/۰۹	۲	AB-

مأخذ: پایگاه منطقه‌ای سازمان انتقال خون اراک.

جدول ۳۱-۴. فعالیتهای خونگیری در استان مرکزی: ۱۳۷۳

خون دهنده		مورد	داوطلب	نحوه اهداء	مراکز خونگیری	نحوه خونگیری
درصد	تعداد					
۹۱/۵	۴۳	۴	۴۷	اهدایی	مراکز نظامی	تیم سیار
۹۳/۱	۱۰۶۸	۷۹	۱۱۴۷	اهدایی	کارخانه‌های دولتی و خصوصی	
۸۸/۹	۲۴	۳	۲۷	اهدایی	اماکن مذهبی	
۸۹/۳	۲۰۰	۲۴	۲۲۴	اهدایی	ادارات و سازمانهای دولتی	
۸۴/۹	۲۹۹۵	۵۳۴	۳۵۲۹	اهدایی و جایگزینی		مرکز سازمان
۱۰۰	۱۱۱۷	-	۱۱۱۷	= =		پایگاههای بیمارستانی
۹۲/۲	۵۴۸۰	۴۶۱	۵۹۴۱	= =	(کانتینر)	کلینیک سیار

مأخذ: پایگاه منطقه‌ای سازمان انتقال خون اراک.

فصل پنجم

فرهنگ و ورزش

تعاریف و مفاهیم

اعضاء مراکز فرهنگی - هنری وابسته به کانون فکری کودکان و نوجوانان:

کودکان و نوجوانان ۶ تا ۱۸ ساله که بصورت عضو از خدمات مراکز فرهنگی هنری استفاده می کنند.

کتاب:

براساس تعریف ارائه شده از طرف سازمان پرستکو کتاب به مجموعه هایی اطلاق می شود که

اختصاص به موضوعی ویژه دارد و تعداد صفحات آن ۳۹ صفحه یا بیشتر است .

واحدهای تابع وزارت فرهنگ و ارشاد اسلامی:

سالنهای تئاتر، نمایش و موسیقی و موزه هایی هستند که فعالیت آنها تحت نظارت وزارت فرهنگ و

ارشاد اسلامی است .

ردیف	نوع	ت		مردم		مجموع		سود		مجموعات		توضیحات
		مردم	ت	مردم	ت	مردم	ت	مردم	ت	مردم	ت	
۶۲	دفعه	۲۷	۶۵	۲۲	۵۲	۱۹۵	۱۱۶	۱۰۱	۱۴	۶۴	۶۲	دفعه
۱۲۶۱	خر	۱۰۲۲	۱۰۲۲	۶۷۳	۱۰۱۲	۱۰۱۲	۱۰۱۲	۱۰۱۲	۱۰۱۲	۱۰۱۲	۱۰۱۲	خر
۱۷	دفعه	۱۷	۱۷	۱۶	۲۹	۶۳	۳۹	۲۷	۳۷	۱۴	۱۳	دفعه
۳۴۰۸	خر	۳۶۲	۳۶۲	۶۲۰	۳۶۱	۲۲۷	۲۰۶۱	۲۲۳۱	۲۲۳۱	۲۲۳۱	۲۲۳۱	خر
۱۷	دفعه	۱۳	۱۳	۳۹	۳۲	۳۱	۳۱	۳۱	۱۲	۱۳	۱۱	دفعه
۶۲۲	خر	۳۳۳	۳۳۳	۳۵۱	۱۳۶۱	۶۱۱	۲۲۷۰	۲۲۷۰	۲۲۷۰	۲۲۷۰	۲۲۷۰	خر
۱	دفعه	۰	۱	۲	۱	۳	۰	۰	۰	۰	۰	دفعه
۱۳	خر	۳۰	۳۰	۱۳	۱۳	۲۲	۶۱	۰	۰	۸۰	۲۰	خر
۲۶	دفعه	۳۳	۳۳	۳۱	۳۱	۳۲	۳۲	۳۲	۳	۰	۱	دفعه
۲۵	خر	۶۱	۶۱	۲۱	۲۵۲	۲۰۶	۲۵۶	۲۵۶	۱۵	۰	۵	خر
۷	دفعه	۲۲	۲۲	۱۹	۳۱	۲۱	۲۱	۲۱	۱	۳	۲	دفعه
۲۹۶	خر	۸۵۶	۸۵۶	۳۶۲	۱۳۲۱	۱۰۰	۲۲۹۲	۲۲۹۲	۹۶	۳۰	۶۲	خر
۳	دفعه	۳۱	۳۱	۱۷	۱۷	۲۲	۱۳۰	۱۳۰	۲	۱	۰	دفعه
۳۲	خر	۲۸۶	۲۸۶	۶۰۸	۱۳۵	۳۲۰	۲۹۱۵	۲۹۱۵	۱۷	۱۳	۰	خر
۱۴	دفعه	۷	۷	۱۲	۱۲	۱۰	۳۷	۳۷	۲	۲	۳	دفعه
۸۷۳	خر	۲۱۸	۲۱۸	۳۸۱	۱۳۵	۵۲۱	۲۲۲۲	۲۲۲۲	۱۵۳	۳۲	۱۱	خر
۳	دفعه	۱	۱	۰	۰	۰	۳۱	۳۱	۱	۰	۰	دفعه
۶۵	خر	۱۱	۵۰	۰	۰	۰	۱۹۵	۲۱۰۰	۲	۰	۰	خر
۱۴	دفعه	۱۱	۸	۷	۱۴	۹	۲۵	۲۲	۳	۰	۰	دفعه
۱۰۵۲	خر	۵۵۹	۴۸۴	۱۲۰	۱۹۹	۶۶	۱۲۳۷	۱۲۳۷	۱۴۲	۱۴۶	۰	خر

مأخذ کانون پرورش فکری کودکان و نوجوانان - اسباب

جدول ۲-۵ شرکت کنندگان در فعالیتهای آموزشی و فرهنگی در سال ۱۳۸۳

ردیف	نام مرکز	انواع فعالیت		تفریح		اجازات		سایر		مجموع	درصد
		نوع	فعالیت	سفر	تفریح	سفر	اجازات	سایر	تفریح		
	مسابقه کتابخوانی	دفعه	۰	۰	۰	۰	۰	۰	۰	۰	۰
۸۰	رنگ آمیزی	دفعه	۱۳	۹	۰	۰	۰	۰	۰	۲۲	۹۰
۸۵	مسابقه ادبی	دفعه	۲۸۱	۹۹	۰	۰	۰	۰	۰	۳۸۰	۱۰۰
	ارتباط با اعضا	دفعه	۰	۰	۰	۰	۰	۰	۰	۰	۰
	طرح تحفین	دفعه	۰	۰	۰	۰	۰	۰	۰	۰	۰
	گلدوزی	دفعه	۰	۰	۰	۰	۰	۰	۰	۰	۰
	قالب بافی	دفعه	۰	۰	۰	۰	۰	۰	۰	۰	۰
	کلاس ادبی	دفعه	۲	۲	۰	۰	۰	۰	۰	۴	۱۰۰
	بازدید از مراکز	دفعه	۶۸	۴۳	۰	۰	۰	۰	۰	۱۱۱	۱۰۰
۵	تشکیل نمایشگاه	دفعه	۱۸۷۷	۱۱۱	۰	۰	۰	۰	۰	۱۹۸۸	۱۰۰
		دفعه	۳	۳	۰	۰	۰	۰	۰	۶	۱۰۰
		دفعه	۰	۰	۰	۰	۰	۰	۰	۰	۰

مانند: کانون پرورش فکری کودکان و نوجوانان استان

جدول ۳-۵. شرکت کنندگان در فعالیتهای آموزشی معارف اسلامی به تفکیک جنس: ۱۳۷۳

نام مرکز نوع فعالیت	اراک		نفرش		خمین		ساوه		محلات		دلیجان	
	مرد	زن	مرد	زن	مرد	زن	مرد	زن	مرد	زن	مرد	زن
قرآن وحدیث	۴	۷	۲۲	۳۳	۰	۰	۲۸	۴۰	۲۳	۲۳	۴	۸
نفر	۹۰	۱۸۵	۵۲۶	۸۰۱	×	×	۱۱۷۱	۳۱۵۶	۴۵۹	۷۸۹	۴۵	۱۴۹
عقاید و اخلاق	۰	۰	۰	۰	۰	۰	۹	۲۱	۰	۰	۰	۰
نفر	×	×	×	×	×	×	۸۸۰	۲۵۹۰	×	×	×	×
احکام	۰	۰	۰	۰	۰	۰	۰	۸	۰	۰	۰	۰
نفر	×	×	×	×	×	×	×	۲۸۰	×	×	×	×
تاریخ اسلامی	۰	۰	۰	۰	۰	۰	۲۲	۲۳	۰	۰	۰	۰
نفر	×	×	×	×	×	×	۱۵۰۷	۱۹۶۳	×	×	×	×

مأخذ: کانون پرورش فکری کودکان و نوجوانان استان.

جدول ۴-۵. شرکت کنندگان در فعالیتهای گروهی کانون به تفکیک جنس: ۱۳۷۳

نام مرکز نوع فعالیت	اراک		نفرش		خمین		ساوه		محلات		دلیجان	
	مرد	زن	مرد	زن	مرد	زن	مرد	زن	مرد	زن	مرد	زن
بازی و سرگرمی	۷۱	۷۸	۷۲	۹۷	۷۶	۸۹	۹۹	۱۲۰	۴۸	۵۷	۸۰	۷۸
نفر	۹۹۱	۱۲۱۸	۱۳۳۳	۳۲۱۶	۲۲۰۷	۲۲۸۱	۵۳۹۵	۲۲۸۴	۱۶۱۲	۲۴۷۳	۱۵۴۳	۱۶۹۴
کوهنوردی و اردو	۰	۱	۰	۰	۱	۲	۰	۰	۰	۰	۰	۰
نفر	×	۵۲	×	×	۳۰	۶۴	×	×	×	×	×	×
بازدیدهای علمی	۰	۰	۲	۶	۰	۰	۲	۱	۰	۰	۰	۰
نفر	×	×	۶۵	۲۹۳	×	×	۵۷	۴۰	×	×	×	×
گردهمایی و جشنها	۳	۳	۱	۶	۰	۵	۱۳	۱۹	۰	۱	۰	۰
نفر	۲۲۵	۴۶۵	۳۸۵۰	۴۲۹۲	×	۱۲۶	۸۹۴	۲۲۷۲	×	۷۶	×	×
شرکت در مراسم مذهبی	۰	۰	۰	۲	۰	۰	۰	۰	۰	۲	۰	۰
نفر	×	×	×	۲۶۵	×	×	×	×	×	۱۰۸	×	×

مأخذ: کانون پرورش فکری کودکان و نوجوانان استان.

مجموعه آمارهای آماری در مورد اوضاع معیشتی کشاورزان در سال ۱۳۷۳

ردیف	نام خانوادگی	مرد		زنان		جمعیت		مردت		زنان		جمعیت
		مرد	زنان	مرد	زنان	مرد	زنان	مرد	زنان	مرد	زنان	
۲۳	۲۳	۳۶	۲۳	۲۵	۲۲	۵	۵	۲۹	۲۷	۲۵	۲۸	۵۳
۳۵۷	۶۶۵	۱۷۵۲	۳۹۶	۱۷۶۰	۲۰۲۳	۱۵۵	۲۲۰	۱۰۹۵	۲۰۹	۱۲۲۲	۱۲۲۸	۲۳۱۰
۰	۰	۷	۱	۲	۲	۰	۲	۷	۳	۰	۰	۱۰
x	x	۳۵۸	۶۲۳	۵۸	۱۳۶	x	۱۷۷	۱۷۷	۱۱۵	۰	۰	۲۹۲
۰	۰	۰	۰	۰	۰	۰	۰	۰	۰	۰	۰	۰
x	x	x	x	x	x	x	x	x	x	x	x	۱۲۱
۰	۳	۰	۰	۰	۰	۰	۰	۱	۳۸	۸	۳۴	۴۲
x	۸	x	x	x	x	x	x	۱۸	۳۲۷	۵۱۳	۱۵۱۹	۱۸۵۹
۶	۲	۳۳	۳۹	۳۹	۳۹	۲۳	۲۲	۱۱	۷	۰	۰	۴۰
۲۰۸	۱۱۲	۱۸۱۳	۳۳۲۱	۱۶۶۵	۲۱۶۲	۱۱۸۲	۲۰۸۲	۲۲۲	۲۸۲	۰	۰	۵۰۴

مجموعه آمارهای آماری در مورد اوضاع معیشتی کشاورزان در سال ۱۳۷۳

مجموعه آمارهای آماری در مورد اوضاع معیشتی کشاورزان در سال ۱۳۷۳

ردیف	نام خانوادگی	مرد		زنان		جمعیت		مردت		زنان		جمعیت
		مرد	زنان	مرد	زنان	مرد	زنان	مرد	زنان	مرد	زنان	
۲۱	۳۳	۲۲	۱۱	۳۳	۲۱	۳۱	۳۸	۱	۰	۳۹	۲۱	۶۰
۲۲۲	۲۶۶	۱۴۰	۱۷۵	۷۴۰	۳۹۷	۳۷	۵۹۴	۱۱۴	۳۳	۲۵۳	۱۵۷۵	۱۶۲۸
۹	۱۶	۸	۸	۵	۶۳	۹	۱۸	۲	۵۳	۲۰	۵۰	۷۰
۹۶	۳۳۲	۸۷	۱۰۵	۱۱۱۷	۱۶۰۲	۲۹	۱۲۸	۶۱۱	۱۷۱۶	۲۱۲	۹۱۳	۱۱۲۵
۰	۰	۸	۱۰	۸	۱۴	۱۳	۱۲	۰	۳۹	۲۵	۲۸	۶۴
x	x	۳۶	۸۱	۲۶۰	۵۷۷	۶۵	۷۸	x	۱۵۳	۳۳	۱۷۷	۲۳۰
۰	۰	۰	۰	۳۰	۵۱	۰	۰	۰	۰	۲۵	۳۳	۵۸
x	x	x	x	۶۷۶	۷۶۹	x	x	x	x	۶۹	۱۹۲	۲۶۱

مجموعه آمارهای آماری در مورد اوضاع معیشتی کشاورزان در سال ۱۳۷۳

جدول ۷-۵ گزارش آماری مربوط به تعداد کتاب و عضو شدن ماه اول کانون به تفکیک مراکز: ۱۳۷۳

نام مرکز نوع فعالیت	اراک	نمرس	خمین	ساوه	محلات	دلیجان
تعداد کتب امانتی	۱۳۳۱۱	۶۹۹۱	۱۱۵۲۱	۷۴۵۸	۱۱۴۵۲	۷۷۰۷
تعداد کتب برگشتی	۱۲۹۹۲	۷۰۸۸	۱۰۳۲۱	۷۲۰۱	۱۱۱۷۹	۷۵۶۹
تعداد اعضاء جدید	۷۶۳	۱۲۹	۲۸۳	۳۶۱	۲۴۰	۲۵۵
تعداد کل اعضاء	۲۶۲	۱۳۲۹	۱۷۰۶	۲۲۲۰	۱۵۲۴	۲۵۵
تعداد کل کتاب	۱۰۷۶۲	۱۰۷۸۴	۱۱۲۰۵	۸۹۱۴	۱۲۱۳۳	۵۱۱۷

مأخذ: کانون پرورش فکری کودکان و نوجوانان استان.

جدول ۸-۵ گزارش آماری مربوط به تعداد کتاب و عضو شدن ماه دوم کانون به تفکیک مراکز: ۱۳۷۳

نام مرکز نوع فعالیت	اراک	نمرس	خمین	ساوه	محلات	دلیجان
تعداد کتب امانتی	۹۵۵	۱۳۴۷	۱۰۶۶	۱۱۹۸	۱۰۶۳	۶۴۰
تعداد کتب برگشتی	۸۷۲	۱۵۱۳	۲۱۳۲	۱۷۰۷	۱۳۰۶	۴۲۴
تعداد اعضاء جدید	۱۳	۲	۲	۳۸	۱۲	۱۹
تعداد کل اعضاء	۲۶۳۳	۱۳۳۳	۱۷۱۰	۲۴۷۸	۱۵۳۶	۲۷۴
تعداد کل کتاب	۱۱۳۲۰	۱۱۵۲۲	۱۲۰۱۱	۸۹۱۴	۱۲۴۸۰	۵۸۵۱

مأخذ: کانون پرورش فکری کودکان و نوجوانان استان.

جدول ۹-۵ سینما، تئاتر و تعداد تماشاگران در شهرهای استان مرکزی: ۱۳۷۳

شهرستان	سینما		تئاتر (نمایش)	
	تعداد	تماشاگر	تعداد	دفعات اجراء
کل استان	۲	۲۰۴۰۱	۳۸	۲۲۱
اراک	۱+۳	۸۹۳۲۹۶	۱۴	۷۹
آشتیان	۰	×	×	×
نفرش	۰	۲	۴	۱۷
خمین	۰	×	۳	۱۵
دلیجان	۰	×	۲	۱۱
ساره	۱	×	۱۳	۸۶
سریند	۱	۵۷۸	×	×
محلات	۰	×	۲	۱۳

مأخذ: اداره کل فرهنگ و ارشاد اسلامی استان.

جدول ۱۰-۵ تعداد مهتلهای استان مرکزی برحسب درجه بندی و تعداد اتاق به تفکیک شهرستان ۱۳۷۳

شهرستان	سه ستاره		دو ستاره		یک ستاره	
	تعداد واحد	جمع اتاق	تعداد واحد	جمع اتاق	تعداد واحد	جمع اتاق
کل استان	۱	۵۲	۱	۲۱	۳	۶۶
اراک	۰	×	۰	×	۱	۳۵
آشتیان	۰	×	۰	×	۰	×
نفرش	۰	×	×	×	۱	۱۵
خمین	۰	×	۰	×	۱	۱۶
دلیجان	۰	×	۰	×	۰	×
ساره	۱	۵۴	۰	×	۰	×
سریند	۰	×	۰	×	۰	×
محلات	۰	×	۱	۲۱	۰	×

مأخذ: اداره کل فرهنگ و ارشاد اسلامی استان.

جدول ۱۱-۵- آمار بازدید کنندگان از آثار و اماکن تاریخی استان مرکزی - ۱۳۷۳

مبلغ درآمد (ریال)	تعداد بازدید کنندگان (نفر)			نام بنای تاریخی
	خارجی	ایرانی	جمع	
۸۴۴۰۰	-	۵۹۶	۵۹۶	مسجد جامع ساره
۲۷۳۰۰۰۰	-	۹۱۰۰	۹۱۰۰	حمام چهارفصل
-	-	۴۰۰	۴۰۰	مدرسه سبهداری
-	-	۴۰۰	۴۰۰	بازار

مأخذ: سازمان میراث فرهنگی استان.

جدول ۱۲-۵- تأسیسات ورزشی شهرستانهای استان مرکزی: ۱۳۷۳

استخر شنا	سالن ورزشی		استادیوم		شهرستان	
	مورد بهره برداری	در دست ساختمان	مورد بهره برداری	در دست ساختمان		
۳	۱	۹	۱۰	۸	۳	کل استان
۱	۱	۱	۴	۱	۱	اراک
۰	۰	۰	۱	۱	۰	آشتیان
۰	۰	۰	۱	۱	۰	نفرس
۱	۰	۳	۱	۱	۰	خمین
۰	۰	۱	۱	۱	۰	دلیجان
۰	۰	۳	۱	۱	۱	ساره
۰	۰	۱	۰	۱	۰	سرنند
۱	۰	۰	۱	۱	۱	محلات

مأخذ: اداره کل تربیت بدنی استان.

جدول ۱۲-۵- تأسیسات ورزشی شهرستانهای استان مرکزی: ۱۳۷۳ (دنباله)

شهرستان	باشگاه ورزشی		پیست دوومیدانی		زمین فوتبال		زمین والیبال	رزمین بسکتبال
	عمومی	باستانی	مورد بهره برداری	در دست ساختمان	چمن	خاکی		
کل استان	۲	۳	۳	۲	۵	۱	۲	۲
اراک	۰	۲	۱	۱	۱	۰	۰	۰
آشنیان	۰	۰	۰	۰	۱	۰	۰	۰
نفرش	۰	۰	۰	۰	۰	۰	۰	۰
حمین	۰	۱	۰	۱	۰	۰	۰	۰
دلیجان	۰	۰	۰	۰	۱	۰	۰	۰
ساوه	۱	۰	۱	۰	۱	۰	۰	۰
سرپند	۰	۰	۰	۰	۰	۰	۰	۰
محلات	۱	۰	۱	۰	۱	۱	۲	۲

مأخذ: اداره کل تربیت بدنی استان.

جدول ۱۳-۵- شرکت کنندگان در مسابقات ورزشی شهرستانهای استان مرکزی: ۱۳۷۳

فوتب	والیبال		شنا		شهرستان
	زن	مرد	زن	مرد	
۵۳۵	۳۸۲	۱۳۳۹	۷۰	۵۹۰	کل استان
۲۰۰	۱۸۰	۴۵۰	۷۰	۴۷۰	اراک
۴۵	۴۳	۱۲۵	۰	۰	آشنیان
۵۰	۴۵	۱۳۰	۰	۰	نفرش
۴۰۰	۰	۱۲۰	۰	۰	حمین
۴۵۰	۰	۱۵۰	۰	۰	دلیجان
۰۰۰	۰	۹۴	۰	۶۰	ساوه
۴۰	۸۴	۱۲۰	۰	۶۰	سرپند
۱۵۰	۳۰	۱۵۰	۰	۰	محلات

مأخذ: اداره کل تربیت بدنی استان.

جدول ۱۳-۵ شرکت کنندگان در مسابقات ورزشی شهرستانهای استان مرکزی در سال: ۱۳۷۳ (دنباله)

شهرستان	کشتی	وزنه برداری	کاراته	جودو	تکواندو	ژیمناستیک
کل استان	۲۶۵۱	۴۹۱	۱۱۰۷	۵۰۹	۱۳۲	۱۱۰۷
اراک	۱۴۱۰	۳۴۹	۸۲۵	۴۵۰	۵۰	۱۰۷۷
آشتیان	۳۸	۰	۰	۰	۰	۰
تفرش	۸۰	۲۰	۰	۰	۰	۰
خمین	۱۶۵	۰	۰	۰	۰	۰
دلیجان	۱۵۰	۳۵	۵۰	۰	۱۶	۰
ساوه	۱۹۰	۷۲	۱۵۷	۵۹	۰	۳۰
سربند	۹۸	۱۵	۷۵	۰	۳۰	۰
محلات	۷۰	۰	۰	۰	۳۶	۰

مأخذ: اداره کل تربیت بدنی استان مرکزی.

جدول ۱۳-۵ شرکت کنندگان در مسابقات ورزشی شهرستانهای استان مرکزی در سال: ۱۳۷۳ (دنباله)

شهرستان	سبک		بسکتبال		دوومیدانی		دوچرخه سواری	هندبال
	زن	مرد	زن	مرد	زن	مرد		
کل استان	۰	۴۰	۸۳	۴۶۲	۱۶۵۰	۲۱۲۷	۶۸۴	۵۴۸
اراک	۰	۴۰	۲۳	۳۴۵	۱۶۰۵	۱۳۲۰	۳۶۰	۲۴۰
آشتیان	۰	۰	۰	۰	۰	۰	۰	۱۸۵
تفرش	۰	۰	۴۰	۴۵	۰	۱۵۰	۸۵	۶۰
خمین	۰	۰	۰	۱۸	۰	۳۵	۹۵	۲۲
دلیجان	۰	۰	۰	۳۰	۲۰	۵۵	۵۴	۲۵
ساوه	۰	۰	۰	۲۰	۰	۱۴۷	۹۰	۱۶
سربند	۰	۰	۰	۰	۰	۳۷۰	۰	۰
محلات	۰	۰	۰	۶	۲۵	۵۰	۰	۰

مأخذ: اداره کل تربیت بدنی استان مرکزی.

جدول ۱۴-۵- مریان ورزشی شهرستانهای استان مرکزی: سال ۱۳۷۳

شهرستان	مریی										ناجی غریق	
	کارت دار		تجربی		قراردادی		کارت دار		تجربی			برادران
	خ	ب	خ	ب	خ	ب	خ	ب	خ	ب		
کل استان	۹۰	۳۶۹	۷۵	۳۵۳	۴۰	۱۳۸	۷۸	۴۲۷	۲۶۹	۸۶	۵۸	
اراک	۶۴	۲۴۷	۳۹	۷۹	۳۰	۶۵	۵۷	۲۱۹	۵۱	۶۲	۴۲	
آشنیان	۰	۵	۷	۳۷	۰	۰	۰	۱۳	۲۱	۲	۰	
تفرش	۳	۶	۷	۸	۶	۱	۲	۲۰	۸	۱۰	۰	
خسین	۱	۷	۷	۲۵	۰	۸	۰	۷	۱۲	۱	۰	
دزیجان	۰	۱۰	۰	۲۴	۰	۱۱	۰	۱۹	۱۵	۰	۰	
ساوه	۷	۵۱	۲	۹۲	۲	۱۹	۰	۱۱۴	۹۰	۶	۱۶	
سریند	۸	۲۲	۱	۳۲	۱	۱۳	۱۶	۲	۲۸	۰	۰	
محلات	۷	۲۱	۱۲	۵۶	۱	۲۱	۳	۳۳	۴۴	۵	۰	

مأخذ: اداره کل تربیت بدنی استان مرکزی.

فصل ششم

فعالیت‌های مذهبی

جدول ۶-۱- کمکهای اهدائی به مددجویان، سرپاز و طرح شهید رجائی کمیته امداد امام

خمنی استان: ۱۳۷۳

(ریال)

شهر	کمکهای نقدی	کمکهای جنسی	جمع کمکهای نقدی و جنسی
کل استان	۹۵۵۷۵۱۹۷۱۰	۱۱۰۲۵۸۸۸۰۵	۱۰۶۶۰۱۰۸۵۱۸
اراک م ۱	۹۱۸۱۸۶۴۳۶	۱۳۰۳۶۸۷۷۸	۱۰۴۸۵۵۵۲۱۷
اراک م ۲	۷۴۴۹۷۹۰۹۱	۷۵۲۱۶۰۹۱	۸۲۰۱۹۵۱۸۲
دفتر استان	۲۵۷۰۳۱۲۱۳	۳۴۴۶۰۵۵۷۰	۶۰۱۶۳۶۷۸۳
آشتیان	۳۴۱۱۳۸۶۲۱	۲۶۵۳۳۵۶۶	۳۶۷۶۷۲۱۸۷
تفرش	۹۶۹۱۷۹۳۲۷	۴۷۹۶۰۲۷۹	۱۰۱۷۱۳۹۶۰۶
خمن	۱۰۸۵۷۹۷۸۱۳	۵۴۰۰۲۰۱۷	۱۱۳۹۷۹۹۸۳۰
دلیجان	۳۸۹۵۷۶۸۷۲	۵۶۷۴۰۶۴۸	۴۴۶۳۱۷۵۲۰
ساره	۵۴۰۹۵۵۲۲۲	۹۳۱۹۸۱۹۸	۶۳۴۱۵۳۴۲۰
سرپند	۱۰۴۵۶۵۷۰۷۲	۶۰۷۲۴۰۶۲	۱۱۰۶۳۸۱۱۳۴
محلات	۲۹۰۱۵۱۶۷۳	۴۰۹۴۱۰۶۸	۳۳۱۰۹۲۷۴۱
مأمونیه	۴۷۲۳۰۷۳۰۷	۸۹۲۸۴۵۳۶	۵۶۱۵۹۱۸۳۳
غرق آباد	۸۸۹۳۳۲۶۴۷	۲۴۱۸۷۱۷۴	۹۱۳۵۱۹۸۲۱
کمیجان	۱۲۰۳۲۰۵۶۶۲	۳۶۰۴۲۱۵۶	۱۲۳۹۲۴۷۸۱۸
خنداب	۴۱۰۰۲۰۷۵۴	۲۲۷۸۴۶۶۲	۳۳۲۸۰۵۴۱۶

مأخذ: کمیته امداد امام خمنی استان.

جدول ۲-۶. افراد تحت پوشش کمیته امداد امام (مددجو-سرباز-طرح شهید رجائی) در نقاط شهری

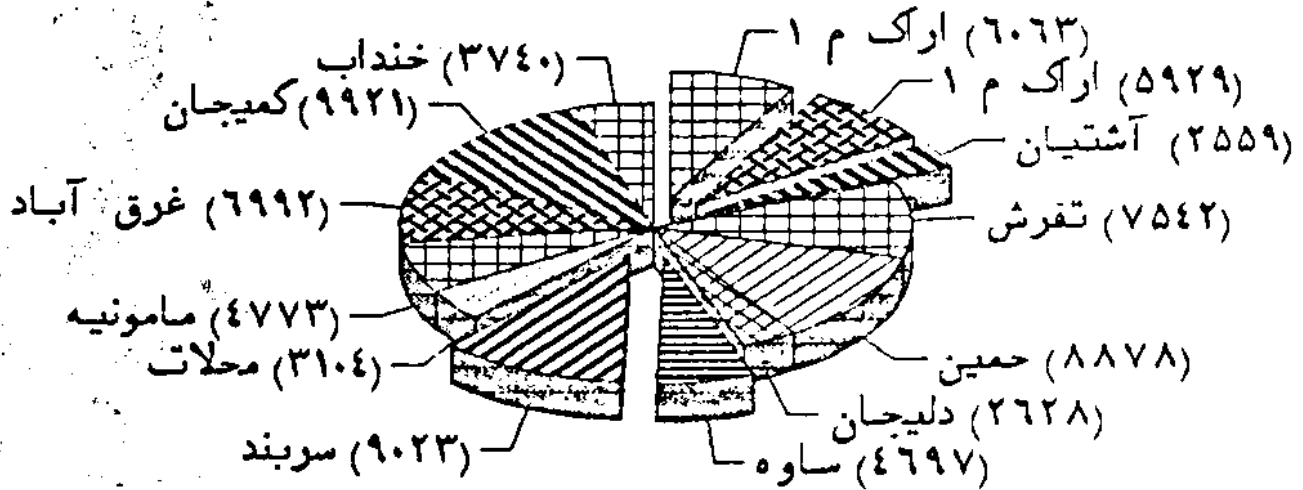
روستائی استان: ۱۳۷۳

روستائی	شهری	کل استان	شهر
۵۷۵۴۷	۱۷۳۰۲	۷۴۸۴۹	کل استان
۲۶۶۰	۳۴۰۳	۶۰۶۳	اراکم ۱
۲۵۴۱	۳۳۸۸	۵۹۲۹	اراکم ۲
۲۱۵۷	۴۰۲	۲۵۵۹	آشتیان
۶۶۰۸	۹۳۴	۷۵۴۲	نفرش
۷۱۳۶	۱۷۴۲	۸۸۷۸	خمین
۱۶۰۳	۱۰۲۵	۲۶۲۸	دلیجان
۲۶۲۳	۲۰۷۴	۴۶۹۷	ساوه
۸۰۹۳	۹۳۰	۹۰۲۳	سربند
۹۵۳	۱۱۵۱	۳۱۰۴	محلات
۳۷۷۱	۱۰۰۲	۴۷۷۳	مأمونیه
۶۲۲۵	۷۶۷	۶۹۹۲	غرق آباد
۹۴۳۷	۴۸۴	۹۹۲۱	کمیجان
۳۷۴۰	-	۳۷۴۰	خنداب

مأخذ: کمیته امداد امام خمینی استان.

جدول ۲-۶

تعداد افراد تحت پوشش کمیته امداد سال ۷۳



جدول ۶۳- تعداد خانوار نحت پوشش طرح خودکفائی بر حسب مجری طرح و سکونت و خانوار خودکفا

شده: سال ۱۳۷۳

خانوار خودکفا شده	زن			مرد			جمع کل			شهر
	شهری	روستائی	جمع	شهری	روستائی	جمع	شهری	روستائی	جمع	
۴	۵۶	۱۳۶	۱۹۲	۱۰۶	۲۱۲	۳۱۸	۱۶۲	۳۴۸	۵۱۰	کل استان
۰	۹	۱۴	۲۳	۱۴	۲۰	۳۴	۲۳	۳۴	۵۷	اراک م ۱
۰	۸	۲۲	۳۰	۹	۱۹	۲۸	۱۷	۴۱	۵۸	اراک م ۲
۰	۳	۶	۹	۵	۷	۱۲	۸	۱۳	۲۱	آشنجان
۱	۶	۹	۱۵	۹	۱۵	۲۴	۱۵	۲۴	۳۹	نوش
۰	۵	۹	۱۴	۱۴	۱۹	۳۳	۱۹	۲۸	۴۷	حمین
۰	۳	۷	۱۰	۲	۶	۸	۵	۱۳	۱۸	دلیجان
۳	۸	۱۱	۱۹	۱۲	۱۹	۳۱	۲۰	۳۰	۵۰	ساوه
۰	۴	۷	۱۱	۱۸	۲۵	۴۳	۲۲	۳۲	۵۴	سرمد
۰	۲	۴	۶	۱	۰	۱	۳	۴	۷	محللات
۰	۴	۷	۱۱	۹	۱۳	۲۲	۱۳	۲۰	۳۳	مأمونیه
۰	۰	۳	۳	۹	۱۶	۲۵	۹	۱۹	۲۸	غرق آباد
۰	۴	۹	۱۳	۴	۲۱	۲۵	۸	۳۰	۳۸	کمیجان
۰	۰	۲۸	۲۸	۰	۳۲	۳۲	۰	۶۰	۶۰	حنداب

مأخذ: کمیته امتداد نام حمینی استان.

جدول ۶۰۲. تعداد وام قرض الحسنه پرداختی کمیته امداد امام خمینی استان مرکزی به افراد زیرپوشش
بر حسب نوع وام در استان: ۱۳۷۳ (ریال)

نوع وام	جمع کل		زیرپوشش		غیرزیرپوشش	
	تعداد	مبلغ	تعداد	مبلغ	تعداد	مبلغ
جمع	۱۲۹۴	۳۷۸۰۷۱۰۰۰	۸۰۴	۱۸۴۸۸۶۰۰۰	۴۹۰	۱۹۳۱۸۵۰۰۰
کسب	۷۷	۱۵۰۱۴۰۰۰	۲۷	۱۱۳۱۴۰۰۰	۳۰	۳۷۰۰۰۰۰
تولید صنایع دستی	۳۹	۷۷۰۰۰۰۰	۳۳	۶۶۰۰۰۰۰	۶	۱۱۰۰۰۰۰
کشاورزی	۸۷	۱۰۷۰۰۰۰۰	۵۵	۷۱۵۰۰۰۰۰	۳۲	۳۵۵۰۰۰۰
دامپروری	۱۳۲	۱۸۴۲۶۰۰۰	۸۷	۱۳۹۲۶۰۰۰	۴۵	۴۵۰۰۰۰۰
ازدواج و تهیه جهیزیه	۲۴۴	۵۲۹۸۶۰۰۰	۱۲۷	۳۵۲۳۶۰۰۰	۹۷	۱۷۵۵۰۰۰۰
تعمیر واحداث ساختمان	۱۵۹	۳۵۰۰۸۰۰۰	۱۲۱	۲۸۶۵۸۰۰۰	۳۸	۶۳۵۰۰۰۰
درمان	۱۹۳	۴۲۶۸۲۰۰۰	۱۱۱	۳۲۳۳۲۰۰۰	۸۲	۱۸۴۵۰۰۰۰
حوادث	۵۳	۱۸۴۱۲۰۰۰	۲۹	۱۶۶۱۲۰۰۰	۴	۱۸۰۰۰۰۰
پرسلی	۱۰۶	۱۲۲۲۰۰۰۰۰	۱۴	۳۵۰۰۰۰۰	۹۲	۱۱۸۷۰۰۰۰۰
تحصیلی	۴۳	۱۴۰۱۶۰۰۰	۳۱	۹۹۱۶۰۰۰	۱۲	۴۱۰۰۰۰۰
متفرقه	۱۶۱	۴۰۹۲۷۰۰۰	۱۰۹	۳۷۵۲۲۰۰۰	۵۲	۱۳۳۸۵۰۰۰

مأخذ: کمیته امداد امام خمینی استان.

جدول ۶۳- تعداد خانوار تحت پوشش طرح خودکفائی برحسب مجری طرح و سکونت و خانوار خودکفا

شده: سال ۱۳۷۳

خانوار سردکفا شده	زن			مرد			جمع کل			شهر
	روستائی	شهری	جمع	شهری	روستائی	جمع	شهری	روستائی	جمع	
۴	۵۶	۱۳۶	۱۹۲	۱۰۶	۲۱۲	۳۱۸	۱۶۲	۳۴۸	۵۱۰	کل استان
۰	۹	۱۴	۲۳	۱۴	۲۰	۳۴	۲۳	۳۴	۵۷	اراک م ۱
۰	۸	۲۲	۳۰	۹	۱۹	۲۸	۱۷	۴۱	۵۸	اراک م ۲
۰	۳	۶	۹	۵	۷	۱۲	۸	۱۳	۲۱	آشنیان
۱	۶	۹	۱۵	۹	۱۵	۲۴	۱۵	۲۴	۳۹	نقرش
۰	۵	۹	۱۴	۱۴	۱۹	۳۳	۱۹	۲۸	۴۷	حمین
۰	۳	۷	۱۰	۲	۶	۸	۵	۱۳	۱۸	دلیجان
۳	۸	۱۱	۱۹	۱۲	۱۹	۳۱	۲۰	۳۰	۵۰	ساوه
۰	۴	۷	۱۱	۱۸	۲۵	۴۳	۲۲	۳۲	۵۴	سریش
۰	۲	۴	۶	۱	۰	۱	۳	۴	۷	محللات
۰	۴	۷	۱۱	۹	۱۳	۲۲	۱۳	۲۰	۳۳	مأموبیه
۰	۰	۳	۳	۹	۱۶	۲۵	۹	۱۹	۲۸	غرق آباد
۰	۴	۹	۱۳	۴	۲۱	۲۵	۸	۳۰	۳۸	کمیجان
۰	۰	۲۸	۲۸	۰	۳۲	۳۲	۰	۶۰	۶۰	خنداب

مأخذ: کمیته امداد امام خمینی استان.

جدول ۶۲. تعداد وام قرض الحسنه پرداختی کمیته امداد امام خمینی استان مرکزی به افراد زیرپوشش
بر حسب نوع وام در استان: ۱۳۷۳ (ریال)

غیرزیرپوشش		زیرپوشش		جمع کل		نوع وام
مبلغ	تعداد	مبلغ	تعداد	مبلغ	تعداد	
۱۹۳۱۸۵۰۰۰	۲۹۰	۱۸۴۸۸۶۰۰۰	۸۰۴	۳۷۸۰۷۱۰۰۰	۱۲۹۴	جمع
۳۷۰۰۰۰۰	۳۰	۱۱۳۱۴۰۰۰	۴۷	۱۵۰۱۴۰۰۰	۷۷	کسب
۱۱۰۰۰۰۰	۶	۶۶۰۰۰۰۰	۳۳	۷۷۰۰۰۰۰	۳۹	تولید صنایع دستی
۳۵۵۰۰۰۰	۳۲	۷۱۵۰۰۰۰	۵۵	۱۰۷۰۰۰۰۰	۸۷	کشاورزی
۲۵۰۰۰۰۰	۲۵	۱۳۹۲۶۰۰۰	۸۷	۱۸۴۲۶۰۰۰	۱۳۲	دامپروری
۱۷۵۵۰۰۰۰	۹۷	۳۵۲۳۶۰۰۰	۱۲۷	۵۲۹۸۶۰۰۰	۲۲۴	ازدواج و تهیه جهیزیه
۶۳۵۰۰۰۰	۳۸	۲۸۶۵۸۰۰۰	۱۲۱	۳۵۰۰۰۸۰۰۰	۱۵۹	تعمیر واحداث ساختمان
۱۸۲۵۰۰۰۰	۸۲	۲۲۲۳۲۰۰۰	۱۱۱	۴۰۴۸۲۰۰۰	۱۹۳	درمان
۱۸۰۰۰۰۰	۴	۱۶۶۱۲۰۰۰	۲۹	۱۸۴۱۲۰۰۰	۵۳	حوادث
۱۱۸۷۰۰۰۰۰	۹۲	۳۵۰۰۰۰۰	۱۴	۱۲۲۲۰۰۰۰۰	۱۰۶	پرسلی
۳۱۰۰۰۰۰	۱۲	۹۹۱۶۰۰۰	۳۱	۱۴۰۱۶۰۰۰	۴۳	تحصیلی
۱۳۳۸۵۰۰۰	۵۲	۲۷۵۲۲۰۰۰	۱۰۹	۴۰۹۲۷۰۰۰	۱۶۱	متفرقه

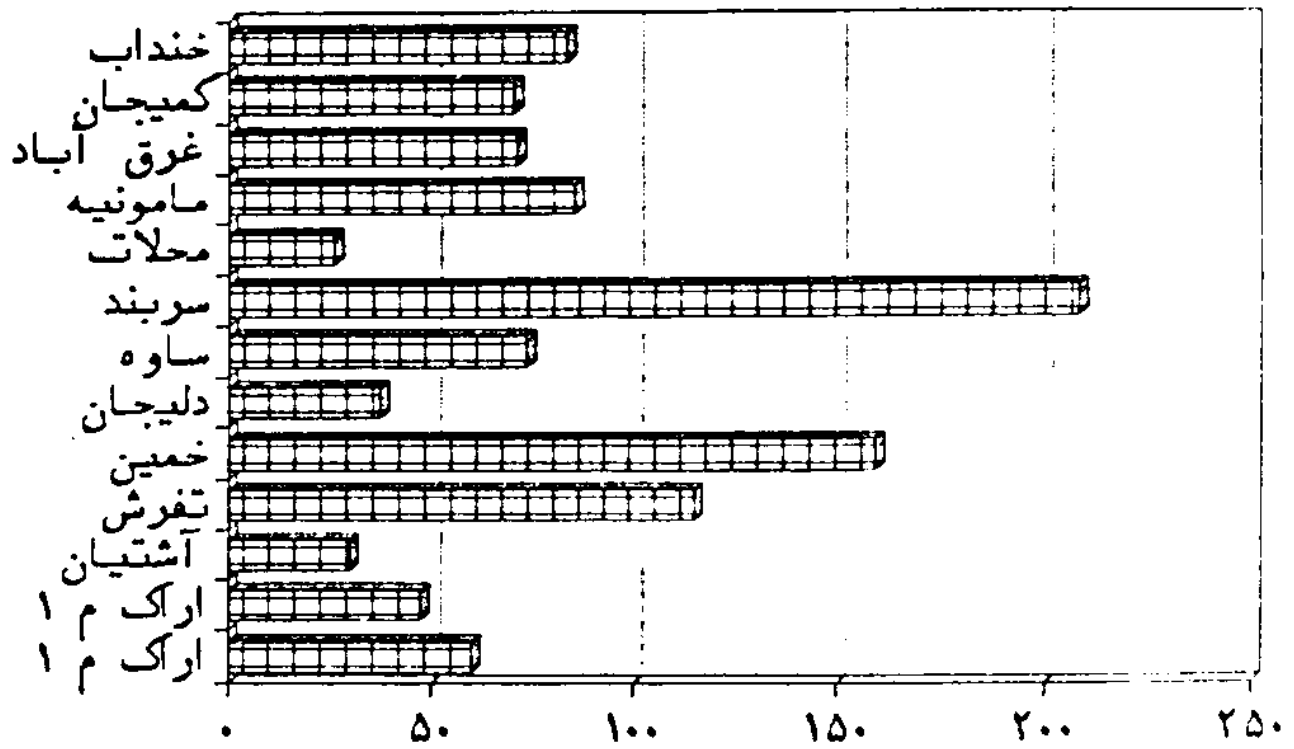
مآخذ: کمیته امداد امام خمینی استان

جدول ۵-۶ تعداد کل روستاها و سالمندان تحت پوشش طرح شهید رجایی و میزان کمکهای برده شده در شهرستانهای استان: ۱۳۷۳

شهر	تعداد روستاهای تحت پوشش	تعداد سالمندان تحت پوشش	عائله سالمندان	برواینها در سال (میلیون ریال)	
				جمع	نقدی
کل استان	۱۰۶۴	۱۹۷۰۷	۱۹۱۸۵	۵۳۴۸۲۲۱۵۶۹	۵۳۲۰۲۹۲۴۸۸
اراک م ۱	۶۰	۱۰۰۰	۷۰۰	۲۴۰۷۱۵۲۸۰	۲۳۹۰۹۷۱۰۰
اراک م ۲	۴۷	۹۵۵	۷۶۸	۲۲۶۰۰۴۵۰۰	۲۲۶۰۰۴۵۰۰
آشتیان	۳۰	۷۲۹	۶۹۷	۲۰۹۲۷۳۰۰۰	۲۰۸۱۸۰۲۷۰
نفرش	۱۱۵	۲۳۲۷	۲۱۲۹	۶۹۴۱۷۷۵۰۰	۶۹۴۱۷۷۵۰۰
خمین	۱۵۹	۲۳۵۳	۲۲۶۲	۶۲۶۲۳۰۰۰۰	۶۲۶۲۳۰۰۰۰
دلیجان	۳۷	۶۰۵	۲۴۱	۱۵۹۰۹۷۵۰۰	۱۵۹۰۹۷۵۰۰
ساوه	۷۳	۹۳۷	۱۰۱۹	۲۲۷۵۰۹۷۳۰	۲۲۳۳۷۰۵۰۰
سریند	۲۰۸	۲۶۲۱	۲۶۰۹	۶۸۰۱۲۹۰۰۰	۶۷۹۸۱۴۵۰۰
محلات	۲۶	۳۳۴	۲۳۳	۸۴۳۲۲۷۲۰	۸۳۳۱۰۰۰۰
مأمونیه	۸۵	۱۲۸۷	۱۲۷۳	۲۸۷۱۲۳۷۴۰	۲۸۷۱۱۷۹۴۰
غرق آباد	۷۱	۲۴۷۲	۲۲۰۲	۷۰۷۲۷۰۰۰۰	۷۰۷۲۷۰۰۰۰
کمیجان	۷۰	۳۱۲۰	۳۵۹۷	۹۲۶۳۲۷۸۹۹	۹۲۶۲۹۳۲۹۸
خنداب	۸۳	۹۴۷	۱۰۵۳	۲۳۹۸۲۰۵۰۰	۲۳۹۱۲۹۱۸۰

مأخذ: کمیته امداد امام خمینی استان.

جدول ۵-۶
تعداد روستاهای تحت پوشش کمیته امداد سال ۷۳



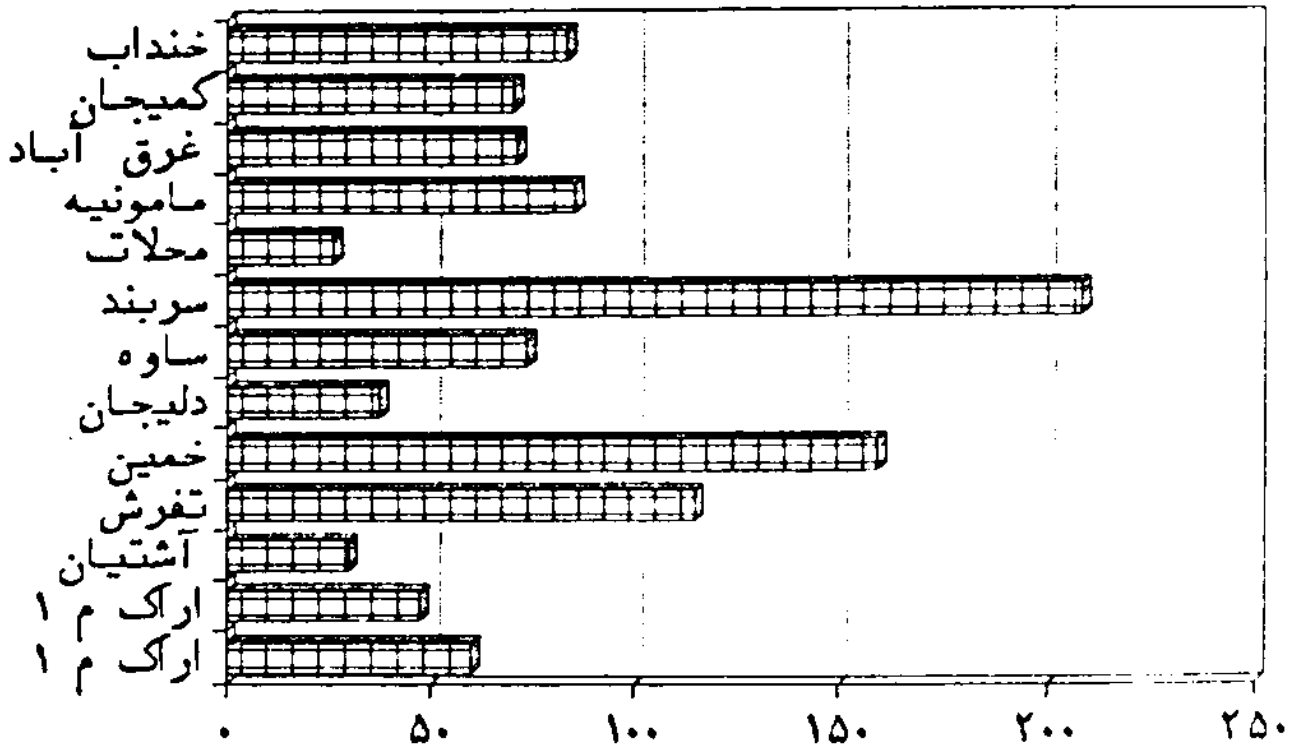
جدول ۵-۶. تعداد کل روستاها و سال‌مندان تحت پوشش طرح شهید رجایی و میزان کمکهای برده شده

در شهرستانهای استان: ۱۳۷۳

شهر	تعداد روستاهای تحت پوشش کمیتہ امداد	سال‌مندان تحت پوشش	عائله سال‌مندان	بروایته‌ها (ریال)		
				جمع	نقدی	عمرانی
کل استان	۱۰۶۴	۱۹۷۰۷	۱۹۱۸۵	۵۳۴۸۲۲۱۵۶۹	۵۳۴۰۲۹۲۴۸۸	۱۸۲۹۰۸۱
اراک م ۱	۶۰	۱۰۰۰	۷۰۰	۲۴۰۷۱۵۴۸۰	۲۳۹۰۹۷۱۰۰	۱۸۱۸۳۸۰
اراک م ۲	۲۷	۹۵۵	۷۶۸	۲۴۶۰۰۴۵۰۰	۲۴۶۰۰۴۵۰۰	.
آشتیان	۳۰	۷۴۹	۶۹۷	۲۰۹۲۷۳۰۰۰	۲۰۸۱۸۰۴۷۰	۱۰۹۲۵۳۰
تفرش	۱۱۵	۲۳۲۷	۲۱۲۹	۶۹۴۱۷۷۵۰۰	۶۹۴۱۷۷۵۰۰	.
خمین	۱۵۹	۲۳۵۳	۲۴۴۴	۶۴۶۴۳۰۰۰۰	۶۴۶۴۳۰۰۰۰	.
دلیجان	۳۷	۶۰۵	۴۴۱	۱۵۹۰۹۷۵۰۰	۱۵۹۰۹۷۵۰۰	.
ساوه	۷۳	۹۳۷	۱۰۱۹	۲۲۷۵۰۹۷۳۰	۲۲۳۳۷۰۵۰۰	۲۱۳۹۲۳۰
سریند	۲۰۸	۲۶۲۱	۲۶۰۹	۶۸۰۱۲۹۰۰۰	۶۷۹۸۱۴۵۰۰	۳۱۴۵۰۰
محلات	۲۶	۳۳۴	۲۳۳	۸۴۳۲۲۷۲۰	۸۴۳۱۰۰۰۰۰	۱۲۷۲۰
مأمونیه	۸۵	۱۲۸۷	۱۲۷۳	۲۸۷۱۲۳۷۴۰	۲۸۷۱۱۷۹۴۰	۵۸۰۰
غرق آباد	۷۱	۲۴۷۲	۲۲۰۲	۷۰۷۲۷۰۰۰۰	۷۰۷۲۷۰۰۰۰	.
کمیجان	۷۰	۳۱۲۰	۳۵۹۷	۹۲۶۳۳۷۸۹۹	۹۲۶۲۹۳۲۹۸	۵۴۴۰۱
خنداب	۸۳	۹۴۷	۱۰۵۳	۲۳۹۸۲۰۵۰۰	۲۳۹۱۲۹۱۸۰	۶۹۱۳۲۰

مأخذ: کمیتہ امداد امام خمینی استان.

جدول ۵-۶
تعداد روستاهای تحت پوشش کمیته امداد سال ۷۳



جدول شماره ۲۲ - آمارهای عمومی - شهرستان و کمک رنج دماوند کمیته امداد امام خمینی استان

۱۳۶۳

(ریال)

مبلغ کل هزینه	کمک ازدواج دامادها	جمهوری عروسها	ماه شهر
۲۲۳۳۸۸۳۰۰	۱۴۹	۳۵۲	کل سال
۳۲۷۳۰۷۴۳۶		۳۳۴	دفراس
۱۳۷۲۴۶۶۴	۲۵	-	راکم ۱
۵۲۸۶۸۱۰	۸	-	راکم ۲
۳۳۸۷۷۸۰	۶	-	اشنیدان
۲۷۴۶۲۴۰	۹	-	نقوش
۸۲۲۴۰۵۰	۳۷	-	حمین
۱۴۰۷۱۳۶۷	۱۰	۸	دنبجان
۱۱۳۳۶۹۹۲	۱۱	-	سوه
۲۶۹۹۹۴۰	۱۱	۲	سریه
۵۶۵۰۲۷۶	۴	۸	محلان
۳۱۲۰۵۰	۲	-	مانویه
۱۳۵۳۳۰۰	۳	-	عرف آرد
۲۰۷۳۳۰۰	۱۱	-	کمشان
۵۲۱۴۰۷۵	۱۲	-	حداد

مأخذ: کمیته امداد امام خمینی استان.

جدول ۶-۷. خلاصه آماری فعالیت عمرانی کمیته امداد امام خمینی استان: ۱۳۷۳ (ریال)

شهر	احداثی	تعمیری	بازسازی	سرویس بهداشتی	مبلغ
کل استان	۱۱۵	۲۰۲	۵	۶۲	۴۳۴۰۷۴۸۱۹
اراک م ۱	۸	۱۸	۰	۶	۵۲۶۸۴۴۲۱
اراک م ۲	۹	۱۴	۰	۴	۱۷۳۳۵۹۶۶
آشتیان	۲	۳	۰	۲	۱۳۴۴۸۹۰۴
نفرش	۹	۲۳	۰	۱۴	۲۶۱۱۰۷۳۴
خمین	۱۰	۱۵	۰	۴	۴۶۸۴۴۱۲۷
دلیجان	۹	۱۳	۳	۴	۳۷۴۷۵۱۰۲
ساوه	۱۲	۳۴	۰	۶	۳۹۶۲۲۵۴۱
سرسند	۱۰	۲۵	۱	۳	۴۰۷۲۴۲۷۴
محلات	۲۰	۲۴	۱	۴	۵۳۴۴۱۲۴۶
مأمونیه	۴	۹	۰	۵	۱۹۵۱۶۲۳۷
غرق آباد	۴	۸	۰	۲	۱۴۵۳۴۵۳۶
کمیجان	۱۳	۱۰	۰	۶	۵۲۲۴۹۵۳۵
خنداب	۵	۶	۰	۲	۲۰۰۸۷۱۹۶

مأخذ: کمیته امداد امام خمینی استان.

جدول ۲۰ - هزینه های دولتی و غیردولتی و کمک ازدواج دامادها کمیته مدد امام خمینی استان: ۱۳۶۳

(ریال)

مبلغ کل هزینه	کمک ازدواج دامادها	سهولت عروسی	نام شهر
۲۲۳۳۸۸۳۰۰	۱۴۹	۳۵۲	کلی ساس
۳۴۷۳۰۷۴۳۶		۳۳۲	دوستان
۱۳۷۲۴۶۶۴	۲۵	-	راکم ۱
۵۲۸۶۸۱۰	۸	-	راکم ۲
۳۳۸۷۷۸۰	۶	-	اشتیان
۲۷۴۶۲۶۰	۹	-	نقوش
۸۲۲۴۰۵۰	۳۷	-	حمین
۱۴۰۷۱۳۶۷	۱۰	۸	دنبجان
۱۱۳۳۶۹۹۲	۱۱	-	ساره
۲۶۹۹۹۴۰	۱۱	۲	سریس
۵۶۵۰۲۷۶	۴	۸	محللات
۳۱۲۰۵۰	۲	-	مأمویه
۱۳۵۳۳۰۰	۳	-	عرف آباد
۲۰۷۳۳۰۰	۱۱	-	کمشان
۵۲۱۴۰۷۵	۱۲	-	حداد

مأخذ: کمیته امداد امام خمینی استان.

جدول ۶-۷. خلاصه آماری فعالیت عمرانی کمیته امداد امام خمینی استان: ۱۳۷۳ (ریال)

مبلغ	سرورس بهداشتی	بازسازی	تعمیری	احداثی	شهر
۴۳۴۰۷۴۸۱۹	۶۲	۵	۲۰۲	۱۱۵	کل استان
۵۲۶۸۲۴۲۱	۶	۰	۱۸	۸	اراک م ۱
۱۷۳۳۵۹۶۶	۴	۰	۱۴	۹	اراک م ۲
۱۳۴۴۸۹۰۴	۲	۰	۳	۲	آشتیان
۲۶۱۱۰۷۳۴	۱۴	۰	۲۳	۹	نفرش
۴۶۸۴۴۱۲۷	۴	۰	۱۵	۱۰	خمین
۳۷۴۷۵۱۰۲	۴	۳	۱۳	۹	دلیجان
۳۹۶۲۲۵۴۱	۶	۰	۳۴	۱۲	ساوه
۴۰۷۲۴۲۷۴	۳	۱	۲۵	۱۰	سررند
۵۳۴۴۱۲۴۶	۴	۱	۲۴	۲۰	محلات
۱۹۵۱۶۲۳۷	۵	۰	۹	۴	مأمونیه
۱۴۵۳۴۵۳۶	۲	۰	۸	۴	غرق آباد
۵۲۲۴۹۵۳۵	۶	۰	۱۰	۱۳	کمیجان
۲۰۰۸۷۱۹۶	۲	۰	۶	۵	خنداب

مأخذ: کمیته امداد امام خمینی استان.

جدول ۷-۶. خلاصه آماری فعالیت عمرانی کمیته امداد امام خمینی استان مرکزی سال ۱۳۷۳ (دنباله)

(ریال)

مبلغ	تعمیر فضای خودکفانی	احداث فضای خودکفانی	شهر
۵۲۸۱۷۱۵۳	۳۸	۲۹	کل استان
۱۰۶۳۵۴۹۹	۲	۳	اراک م ۱
۹۴۴۰۵۰۰	۴	۱	اراک م ۲
۲۱۵۱۰۳۰	۲	۱	آشتیان
۹۱۷۲۰۱۰	۷	۸	تفرش
۲۲۰۰۰۰۰	۲	۲	خمین
۱۶۵۴۳۴۰	۳	۱	دلیجان
۲۳۳۸۷۱۲	۱	۱	ساوه
۴۵۹۱۵۴۱	۳	۴	سریند
۲۳۸۵۶۰۸	۸	۱	محلات
.	۰	۰	ماسونیه
۱۳۰۰۰۰۰	۱	۱	غرق آباد
۱۴۸۶۸۵۰	۳	۱	کمیجان
۵۱۶۱۰۶۳	۲	۷	خنداب

ماخذ : کمیته امداد امام خمینی استان .

جدول ۶-۸. خلاصه آماری محصلین تحت پوشش کمیته امداد امام خمینی استان: ۱۳۷۳

شهر	ابتدائی		راهنمایی		متوسطه		جمع کل
	پسر	دختر	پسر	دختر	پسر	دختر	
کل استان	۳۲۷۹	۲۷۵۳	۱۷۸۶	۱۴۲۶	۹۱۸	۶۶۵	۱۰۸۲۷
اراک م ۱	۴۳۷	۲۹۸	۳۰۰	۱۶۵	۱۱۷	۷۸	۱۳۹۵
اراک م ۲	۴۲۶	۳۱۸	۲۱۰	۱۷۵	۱۱۶	۸۱	۱۳۲۶
آشتیان	۷۴	۵۹	۵۵	۴۱	۴۲	۳۲	۳۰۵
نوش	۲۰۷	۲۰۲	۹۳	۱۰۸	۶۷	۵۳	۷۳۰
خمین	۳۰۹	۲۸۱	۲۲۰	۱۷۳	۱۲۱	۱۴۸	۱۲۵۲
دلیجان	۱۰۷	۹۶	۷۱	۶۸	۸۶	۲۹	۴۵۷
ساوه	۲۱۳	۱۱۸	۹۸	۹۰	۵۶	۴۹	۶۲۴
سرسند	۶۸۲	۵۲۴	۳۱۶	۲۱۹	۷۸	۶۳	۱۸۸۲
محلات	۷۹	۹۵	۵۲	۸۲	۴۹	۳	۳۶۰
مأمونیه	۵۸	۴۱	۹۲	۷۲	۸۹	۶۲	۴۱۴
غرق آباد	۱۶۰	۱۸۲	۷۱	۶۶	۲۶	۲۱	۵۲۶
کمیجان	۲۹۳	۳۲۲	۱۱۲	۸۴	۴۷	۳۱	۸۸۹
خنداب	۲۳۴	۲۱۷	۹۶	۸۳	۲۲	۱۵	۶۶۷

مأخذ: کمیته امداد امام خمینی استان.

جدول ۷-۶. خلاصه آماری فعالیت عمرانی کمیته امداد امام خمینی استان مرکزی سال ۱۳۷۱ (دنباله)

(ریال)

مبلغ	تعمیر فضای خودکفانی	احداث فضای خودکفانی	شهر
۵۲۸۱۷۱۵۳	۳۸	۲۹	کل استان
۱۰۶۳۵۴۹۹	۲	۳	اراک م ۱
۹۴۴۰۵۰۰	۴	۱	اراک م ۲
۲۱۵۱۰۳۰	۲	۱	آشتیان
۹۱۷۲۰۱۰	۷	۸	تفرش
۲۲۰۰۰۰۰	۲	۲	خمین
۱۶۵۴۳۲۰	۳	۱	دلیجان
۲۳۳۸۷۱۲	۱	۱	ساوه
۴۵۹۱۵۴۱	۳	۴	سربند
۲۳۸۵۶۰۸	۸	۱	محلات
.	۰	۰	مأمونیه
۱۳۰۰۰۰۰	۱	۱	غرق آباد
۱۴۸۶۸۵۰	۳	۱	کمیجان
۵۱۶۱۰۶۳	۲	۷	خنداب

ماخذ: کمیته امداد امام خمینی استان *

جدول ۶-۸. خلاصه آماری محصلین تحت پوشش کمیته امداد امام خمینی استان: ۱۳۷۳

جمع کل	متوسطه		راهنمایی		ابتدائی		شهر
	پسر	دختر	پسر	دختر	پسر	دختر	
۱۰۸۲۷	۹۱۸	۶۶۵	۱۷۸۶	۱۴۲۶	۳۲۷۹	۲۷۵۳	کل استان
۱۳۹۵	۱۱۷	۷۸	۳۰۰	۱۶۵	۴۳۷	۲۹۸	اراکم ۱
۱۳۲۶	۱۱۶	۸۱	۲۱۰	۱۷۵	۴۲۶	۳۱۸	اراکم ۲
۳۰۵	۴۴	۳۲	۵۵	۴۱	۷۴	۵۹	آشتیان
۷۳۰	۶۷	۵۳	۹۳	۱۰۸	۲۰۷	۲۰۲	نقرش
۱۲۵۲	۱۲۱	۱۴۸	۲۲۰	۱۷۳	۳۰۹	۲۸۱	خمین
۴۵۷	۸۶	۲۹	۷۱	۶۸	۱۰۷	۹۶	دلیجان
۶۲۴	۵۶	۴۹	۹۸	۹۰	۲۱۳	۱۱۸	سازو
۱۸۸۲	۷۸	۶۳	۳۱۶	۲۱۹	۶۸۲	۵۲۴	سربند
۳۶۰	۴۹	۳	۵۲	۸۲	۷۹	۹۵	محللات
۴۱۴	۸۹	۶۲	۹۲	۷۲	۵۸	۴۱	مأمونیه
۵۲۶	۲۶	۲۱	۷۱	۶۶	۱۶۰	۱۸۲	غرق آباد
۸۸۹	۴۷	۳۱	۱۱۲	۸۴	۲۹۳	۳۲۲	کمیجان
۶۶۷	۲۲	۱۵	۹۶	۸۳	۲۳۴	۲۱۷	خنداب

مأخذ: کمیته امداد امام خمینی استان.

رقم	اسم	ملاحظات	مبلغ	تاريخ	ملاحظات
٩٥٠٧٢١٢٣٤	محمد علي	١٠٠٠٠٠	١٠٠٠٠	١٠٠٠	١٠٠٠
١٢٣٤٥٦٧٨٩	علي محمد	٢٠٠٠٠٠	٢٠٠٠٠	٢٠٠٠	٢٠٠٠
١٢٣٤٥٦٧٨٩	علي محمد	٣٠٠٠٠٠	٣٠٠٠٠	٣٠٠٠	٣٠٠٠
١٢٣٤٥٦٧٨٩	علي محمد	٤٠٠٠٠٠	٤٠٠٠٠	٤٠٠٠	٤٠٠٠
١٢٣٤٥٦٧٨٩	علي محمد	٥٠٠٠٠٠	٥٠٠٠٠	٥٠٠٠	٥٠٠٠
١٢٣٤٥٦٧٨٩	علي محمد	٦٠٠٠٠٠	٦٠٠٠٠	٦٠٠٠	٦٠٠٠
١٢٣٤٥٦٧٨٩	علي محمد	٧٠٠٠٠٠	٧٠٠٠٠	٧٠٠٠	٧٠٠٠
١٢٣٤٥٦٧٨٩	علي محمد	٨٠٠٠٠٠	٨٠٠٠٠	٨٠٠٠	٨٠٠٠
١٢٣٤٥٦٧٨٩	علي محمد	٩٠٠٠٠٠	٩٠٠٠٠	٩٠٠٠	٩٠٠٠
١٢٣٤٥٦٧٨٩	علي محمد	١٠٠٠٠٠٠	١٠٠٠٠	١٠٠٠	١٠٠٠
١٢٣٤٥٦٧٨٩	علي محمد	١١٠٠٠٠٠	١١٠٠٠	١١٠٠	١١٠٠
١٢٣٤٥٦٧٨٩	علي محمد	١٢٠٠٠٠٠	١٢٠٠٠	١٢٠٠	١٢٠٠
١٢٣٤٥٦٧٨٩	علي محمد	١٣٠٠٠٠٠	١٣٠٠٠	١٣٠٠	١٣٠٠
١٢٣٤٥٦٧٨٩	علي محمد	١٤٠٠٠٠٠	١٤٠٠٠	١٤٠٠	١٤٠٠
١٢٣٤٥٦٧٨٩	علي محمد	١٥٠٠٠٠٠	١٥٠٠٠	١٥٠٠	١٥٠٠
١٢٣٤٥٦٧٨٩	علي محمد	١٦٠٠٠٠٠	١٦٠٠٠	١٦٠٠	١٦٠٠
١٢٣٤٥٦٧٨٩	علي محمد	١٧٠٠٠٠٠	١٧٠٠٠	١٧٠٠	١٧٠٠
١٢٣٤٥٦٧٨٩	علي محمد	١٨٠٠٠٠٠	١٨٠٠٠	١٨٠٠	١٨٠٠
١٢٣٤٥٦٧٨٩	علي محمد	١٩٠٠٠٠٠	١٩٠٠٠	١٩٠٠	١٩٠٠
١٢٣٤٥٦٧٨٩	علي محمد	٢٠٠٠٠٠٠	٢٠٠٠٠	٢٠٠٠	٢٠٠٠

جدول ۶-۱۰. موقوفات و رقبات شهرستانهای استان: ۱۳۷۳

شهرستان	تعداد موقوفات	تعداد رقبات		
		مزروعی متصرفی	مزروعی غیرمتصرفی	مستقل متصرفی
کل استان	۱۷۹۳	۲۸۳۳	۱۸۲۷	۶۴۴
اراک	۶۸۵	۸۷۱	۸۳۳	۳۸۸
آشنیان	۱۵۸	۳۰۹	۳۱۳	۲۸
نقرش	۲۲۷	۳۹۱	۱۴۷	۹
خمین	۹۶	۱۸۱	۳۵	۲۰
دلیجان	۰	۰	۰	۰
ساوه	۲۷۴	۳۷۳	۳۷۶	۱۵۶
سریند	۳۵	۵۵	۱۶	۳
محلات	۲۹۸	۶۵۳	۱۰۷	۴۰

مأخذ: اداره کل اوقاف و امور خیریه استان.

جدول ۶-۱۱. هزینه های امور خیریه اوقاف شهرستانهای استان: ۱۳۷۳ (ریال)

شهرستان	جمع	عمران	اجتماعی	بهداشتی	مذهبی
کل استان	۸۹۵۵۲۳۴۱۲	۸۵۵۸۰۸۸۱۵	۳۸۲۶۱۲۴۹	۷۶۹۲۲۸۹۸	۲۷۲۹۹۷۳۶۲
اراک	۳۴۴۸۸۶۱۴۳	۸۳۵۹۲۹۵۷	۲۰۸۰۱۲۴۶	۳۰۷۰۵۰۰۰	۲۰۹۷۸۶۷۶۰
آشنیان	۱۶۲۹۱۲۲۰	۱۳۹۷۲۲۹	۹۰۷۰۰۰۰	۰	۶۰۲۳۹۹۱
نقرش	۲۱۳۵۰۸۷۷	۴۳۷۷۶۸۴	۱۱۲۵۰۰۰	۰	۱۵۸۴۸۱۹۳
خمین	۹۷۰۲۳۱۱	۲۷۳۲۳۲۰	۲۶۸۰۰۰	۰	۶۶۹۹۹۹۱
دلیجان	۰	۰	۰	۰	۰
ساوه	۲۲۰۵۵۹۹۳	۲۵۸۹۸۵۵	۱۸۹۸۴۸۳	۱۳۵۰۰۰۰	۱۶۲۱۷۶۵۵
سریند	۹۱۶۸۴۱۷	۶۸۶۵۲۰	۵۰۴۸۵۲۰	۷۸۶۰۰۰	۲۶۴۷۳۷۷
محلات	۲۴۱۱۶۷۴۵	۸۰۹۳۲۵۰	۲۵۰۰۰۰	۰	۱۵۷۷۳۴۹۵

مأخذ: اداره کل اوقاف و امور خیریه استان.

جدول ۶-۱۰. موقوفات و رقبات شهرداریهای استان: ۱۳۷۳

شهرستان	تعداد موقوفات	تعداد رقبات		
		مزروعی متصرفی	مزروعی غیرمتصرفی	مستقل متصرفی
کل استان	۱۷۹۳	۲۸۳۳	۱۸۲۷	۶۴۴
اراک	۶۸۵	۸۷۱	۸۳۳	۲۸۸
آشنیان	۱۵۸	۳۰۹	۳۱۳	۲۸
نفرش	۲۴۷	۳۹۱	۱۴۷	۹
خمین	۹۶	۱۸۱	۳۵	۲۰
دلیجان
ساوه	۲۷۴	۳۷۳	۳۷۶	۱۵۶
سرنند	۳۵	۵۵	۱۶	۳
محلات	۲۹۸	۶۵۳	۱۰۷	۴۰

مأخذ: اداره کل اوقاف و امور خیریه استان.

جدول ۶-۱۱. هزینه های امور خیریه اوقاف شهرستانهای استان: ۱۳۷۳ (ریال)

شهرستان	جمع	عمران	اجتماعی	بهداشتی	مذهبی
کل استان	۸۹۵۵۲۳۴۱۲	۸۵۵۸۰۸۸۱۵	۳۸۲۶۱۲۴۹	۷۶۹۲۲۸۹۸	۲۷۲۹۹۷۴۴۲
اراک	۳۴۴۸۸۶۱۴۳	۸۳۵۹۲۹۵۷	۲۰۸۰۱۲۴۶	۳۰۷۰۵۰۰۰	۲۰۹۷۸۶۷۶۰
آشنیان	۱۰۲۹۱۲۲۰	۱۳۹۷۲۲۹	۹۰۷۰۰۰۰	.	۶۰۲۳۹۹۱
نفرش	۲۱۳۵۰۸۷۷	۲۳۷۷۶۸۴	۱۱۲۵۰۰۰	.	۱۵۸۴۸۱۹۳
خمین	۹۷۰۲۳۱۱	۲۷۳۲۳۲۰	۲۶۸۰۰۰	.	۶۶۹۹۹۹۱
دلیجان
ساوه	۲۲۰۵۵۹۹۳	۲۵۸۹۸۵۵	۱۸۹۸۴۸۳	۱۳۵۰۰۰۰	۱۶۲۱۷۶۵۵
سرنند	۹۱۶۸۴۱۷	۶۸۶۵۲۰	۵۰۴۸۵۲۰	۷۸۶۰۰۰	۲۶۴۷۳۷۷
محلات	۲۴۱۱۶۷۴۵	۸۰۹۳۲۵۰	۲۵۰۰۰۰	.	۱۵۷۷۳۴۹۵

مأخذ: اداره کل اوقاف و امور خیریه استان.

جدول ۱۲-۶. هزینه های امور خیریه استان: ۱۳۷۳

(ریال)

شهرستان	کمکهای انجام شده		
	برورنگامی	محصّلین	طلاب و مدرّسین
کل استان	۰	۱۴۰۰۰۰۰	۸۵۶۳۲۴۸۰
اراک	۰	۱۰۰۰۰۰۰	۸۲۱۶۶۳۰۰
آشتیان	۰	۰	۰
نقوش	۰	۰	۰
خمین	۰	۰	۰
دلیجان	۰	۰	۰
ساوه	۰	۰	۲۶۶۸۱۸۰
سرند	۰	۲۰۰۰۰۰	۰
محلات	۰	۰	۸۰۰۰۰۰

مأخذ: اداره کل اوقاف و امور خیریه استان.

جدول ۱۳-۶. درآمدهای اداره کل اوقاف از موقوفات، رقبات شهرستانهای استان: ۱۳۷۳

شهرستان	میزان کل درآمد	تعداد کل موقوفات	تعداد کل رقبات
کل استان	۸۵۷۱۵۶۳۹۵	۲۱۰۸	۵۷۶۴
اراک	۶۱۲۶۲۶۸۲۸	۶۸۵	۲۳۸۷
آشتیان	۲۵۹۹۸۶۰۷	۱۵۸	۶۸۰
نقوش	۲۱۴۵۸۶۷۵	۲۲۷	۵۴۸
خمین	۵۴۵۲۲۴۱۱	۹۶	۳۲۴
دلیجان	۰	۰	۰
ساوه	۱۰۰۵۲۲۲۴۰	۲۷۴	۹۳۹
سرند	۷۹۸۸۰۹۰	۳۵	۷۴
محلات	۳۳۹۹۷۵۲۴	۲۹۸	۸۱۲

مأخذ: اداره کل اوقاف و امور خیریه استان.

جدول ۶-۱۴ درآمد های اداره کل اوقاف: ۱۳۷۳

شهرستان	سوقفات متصرفی	موقوفات غیر متصرفی
کل استان	۶۹۶۰۰۵۶۵۰	۱۶۱۱۵۰۷۴۵
اراک	۵۹۲۹۴۶۰۴۸	۱۹۶۸۰۸۰۰
آشتیان	۱۱۵۲۹۲۴۸	۱۴۴۶۹۳۵۹
نقرش	۷۹۰۵۶۶۱	۵۴۶۳۵۷۸
خمین	۱۰۳۷۲۰۵۳	۴۴۱۷۲۳۵۸
دلیجان	.	.
ساره	۲۷۲۳۹۶۷۰	۷۳۳۰۲۵۷۰
سریند	۷۹۸۸۰۹۰	.
محلات	۲۹۹۳۵۴۴۴	۴۰۶۲۰۸۰

مأخذ: اداره کل اوقاف و امور خیریه استان.

جدول ۶-۱۵ تعداد زوار خارج از کشور شهرستانهای استان مرکزی: ۱۳۷۳

شهرستان	سوره	
	مرد	زن
کل استان	۲۵	۱۶
اراک	۲۱	۱۳
آشتیان	.	.
نقرش	.	.
خمین	.	.
دلیجان	.	.
ساره	.	.
سریند	.	.
محلات	۴	۳

مأخذ: مدیریت حج و زیارت استان.

لازم به تذکر است که مسئولیت اعزام زوار به سوره از مدیریت حج و زیارت استان سلب شده است.

جدول ۶-۱۲. هزینه های امور خیریه استان: ۱۳۷۳

(ریال)

شهرستان	کمکهای انجام شده		
	برورنگامی	محصلین	طلاب و مدرسین
کل استان	۰	۱۴۰۰۰۰۰	۸۵۶۳۴۴۸۰
اراک	۰	۱۰۰۰۰۰۰	۸۲۱۶۶۳۰۰
آشنیان	۰	۰	۰
نفرش	۰	۰	۰
خمین	۰	۰	۰
دلیجان	۰	۰	۰
ساره	۰	۰	۲۶۶۸۱۸۰
سریند	۰	۴۰۰۰۰۰	۰
محلات	۰	۰	۸۰۰۰۰۰۰
شماره	۰	۰	۰
۲۶۷۷۰	۰	۰	۰
۹۲۷۹۲۳	۰	۰	۰
۳۷۱۱۲۰۱۵	۰	۰	۰
۱۴۷۶۰۸۱۰۸	۰	۰	۰
۲۴۲۰۷۱۰۲	۰	۰	۰
۲۴۴۸۶۷۳۷	۰	۰	۰
۲۶۹۲۷۴۲۹	۰	۰	۰
۱۳۹۲۰۱۹۲	۰	۰	۰

مأخذ: اداره کل اوقاف و امور خیریه استان.

جدول ۶-۱۳. درآمدهای اداره کل اوقاف از موقوفات، رقبات شهرستانهای استان: ۱۳۷۳

شهرستان	میزان کل درآمد	تعداد کل موقوفات	تعداد کل رقبات
کل استان	۸۵۷۱۵۶۳۹۵	۲۱۰۸	۵۷۶۴
اراک	۶۱۲۶۲۶۸۳۸	۶۸۵	۲۳۸۷
آشنیان	۲۵۹۹۸۶۰۷	۱۵۸	۶۸۰
نفرش	۲۱۴۵۸۶۷۵	۲۴۷	۵۴۸
خمین	۵۴۵۴۴۴۱۱	۹۶	۳۲۴
دلیجان	۰	۰	۰
ساره	۱۰۰۵۴۲۲۴۰	۲۷۴	۹۳۹
سریند	۷۹۸۸۰۹۰	۳۵	۷۴
محلات	۳۳۹۹۷۵۲۴	۲۹۸	۸۱۲

مأخذ: اداره کل اوقاف و امور خیریه استان.

جدول ۱۴-۶- درآمد های اداره کل اوقاف: ۱۳۷۳

شهرستان	سوقوفات متصرفی	موقوفات غیر متصرفی
کل استان	۶۹۶۰۰۵۶۵۰	۱۶۱۱۵۰۷۴۵
اراک	۵۹۲۹۴۶۰۴۸	۱۹۶۸۰۸۰۰
آشتیان	۱۱۵۲۹۲۴۸	۱۴۴۶۹۳۵۹
نقرش	۱۵۹۹۵۰۹۷	۵۴۶۳۵۷۸
خمین	۱۰۳۷۲۰۵۳	۴۴۱۷۲۳۵۸
دلیجان	.	.
ساره	۲۷۲۳۹۶۷۰	۷۳۳۰۲۵۷۰
سریند	۷۹۸۸۰۹۰	.
محلات	۲۹۹۳۵۴۴۴	۴۰۶۲۰۸۰

مأخذ: اداره کل اوقاف و امور خیریه استان.

جدول ۱۵-۶- تعداد زوار خارج از کشور شهرستانهای استان مرکزی: ۱۳۷۳

شهرستان	سوره	
	مرد	زن
کل استان	۲۵	۱۶
اراک	۲۱	۱۳
آشتیان	.	.
نقرش	.	.
خمین	.	.
دلیجان	.	.
ساره	.	.
سریند	.	.
محلات	۴	۳

مأخذ: مدیریت حج و زیارت استان.

لازم به تذکر است که مسئولیت اعزام زوار به سوره از مدیریت حج و زیارت استان سلب شده است.

حدود ۹۶.۱۶ تعداد روزهای جاری کشور شهرداریهای استان مرکزی ۱۳۶۳

جمع جمع			شهرستان
زن	مرد	جمع	
۳۶۹	۵۳۲	۹۰۱	کل استان
۱۵۵	۲۳۹	۳۹۴	ایران
	۷	۷	شیراز
۱۹	۲۸	۴۷	نورس
۵۲	۶۵	۱۱۷	خمین
۲۱	۲۵	۴۶	دانشگاه
۶۱	۱۰۲	۱۶۳	ساره
۳۰	۷	۳۷	سوس
۳۱	۴۲	۷۳	محلان

مأخذ مدیریت جمع و پرورش استان

حدود ۹۶.۱۷ تعداد روزهای جاری کشور شهرداریهای استان مرکزی ۱۳۷۳

جمع عمده متولد			شهرستان
زن	مرد	جمع	
۳۵۰	۲۸۸	۶۳۸	کل استان
۲۵۲	۲۰۷	۴۵۹	ایران
۲	۴	۶	شیراز
۷	۲	۹	نورس
۱۶	۱۶	۳۲	خمین
۵	۵	۱۰	دانشگاه
۴۷	۳۵	۸۲	ساره
		۰	سوس
۱۹	۱۹	۳۸	محلان

مأخذ مدیریت جمع و پرورش استان

جدول ۱۸-۶. فعالیتهای خودکفائی تعداد طرحهای تصریحی سال ۱۳۷۳ به تفکیک شهرستان - نوع طرح

نام شاخه	قالیافی	دامبروری	نافدگی	خیاطی	کسب	نانوائی	جمع کل	درصد
کل استان	۱۵۰	۲۹۹	۹	۱۴	۳۰	۸	۵۱۰	۰
اراک م ۱	۱۰	۳۶	۲	۵	۳	۱	۵۷	۱۱/۲
اراک م ۲	۳۰	۲۰	۲	۱	۵	-	۵۸	۱۱/۴
آشتیان	۷	۱۴	-	-	-	-	۲۱	۴/۱
نقرش	۱۱	۲۴	-	-	۲	۱	۳۹	۷/۶
خمین	۸	۲۸	-	۲	۸	-	۴۷	۹/۲
دلیجان	۶	۸	-	-	۱	۲	۱۸	۳/۵
ساوه	۳۲	۱۰	-	۳	۵	-	۵۰	۹/۸
سرسند	۴	۴۲	۴	-	۳	۱	۵۴	۱۰/۶
محلات	۶	-	-	-	-	-	۷	۱/۴
مأمونیه	۷	۲۳	-	-	۱	۲	۳۳	۶/۵
غرق آباد	-	۲۸	-	-	-	-	۲۸	۵/۵
کمیجان	۳	۳۳	-	-	۱	۱	۳۸	۷/۴
خداب	۲۶	۳۳	-	-	۱	-	۶۰	۱۱/۸
درصد	۹۲/۴	۸۵/۶	۱/۷	۲/۷	۶	۱/۶	-	۱۰۰

ماخذ : کمیته اسداد امام خمینی استان -

جدول ۶.۱۶. تعداد روزهای جاری در کشور شهرداریها بین سالهای ۱۳۶۳ تا ۱۳۶۴

جمع عمومی			شهرداری
روز	مرد	جمع	
۳۶۹	۳۳۶	۶۱۴	کل سال
۱۵۵	۲۳۱	۳۸۶	زرای
	۲	۲	نساء
۱۹	۱۱	۳۰	تفریح
۵۲	۶۵	۱۱۷	حکومت
۲۱	۲۵	۴۶	تأسیسات
۶۱	۱۰۲	۱۶۳	ساز و
۳۰	۲۰	۵۰	سویخت
۳۱	۴۲	۷۳	محللات

مأخذ مدیریت جمع و زیارت آستان

جدول ۶.۱۷. تعداد روزهای جاری در کشور شهرداریها بین سالهای ۱۳۶۳ تا ۱۳۶۴

جمع عمومی مقارنه			شهرداری
روز	مرد	جمع	
۳۵۰	۲۸۱	۶۳۱	کل سال
۲۵۴	۲۰۷	۴۶۱	زرای
۲	۲	۴	نساء
۷	۲	۹	تفریح
۱۶	۱۴	۳۰	حکومت
۵	۵	۱۰	تأسیسات
۴۷	۳۵	۸۲	ساز و
.	.	.	سویخت
۱۹	۱۹	۳۸	محللات

مأخذ مدیریت جمع و زیارت آستان

جدول ۱۸-۶۰. فعالیتهای خودکفائی تعداد طرحهای تصریبی سال ۱۳۷۲ به تفکیک شهرستان - نوع طرح


نام شاخه	فالیبافی	دامبروری	نافندگی	خیاطی	کسب	نانوائی	جمع کل	درصد
کل استان	۱۵۰	۲۹۹	۹	۱۴	۳۰	۸	۵۱۰	۰
نراک م ۱	۱۰	۳۶	۲	۵	۳	۱	۵۷	۱۱/۲
نراک م ۲	۳۰	۲۰	۲	۱	۵	-	۵۸	۱۱/۴
آشتیان	۷	۱۴	-	-	-	-	۲۱	۴/۱
نفرش	۱۱	۲۴	-	-	۲	۱	۳۹	۷/۶
خمین	۸	۲۸	-	۲	۸	-	۴۷	۹/۲
دلیجان	۶	۸	-	-	۱	۲	۱۸	۳/۵
ساوه	۳۲	۱۰	-	۳	۵	-	۵۰	۹/۸
سرسند	۴	۴۲	۴	-	۳	۱	۵۴	۱۰/۶
مجلات	۶	-	-	-	-	-	۷	۱/۴
مأمونیه	۷	۲۳	-	-	۱	۲	۳۳	۶/۵
غرف آباد	-	۲۸	-	-	-	-	۲۸	۵/۵
کمیجان	۳	۳۳	-	-	۱	۱	۳۸	۷/۴
خنداب	۲۶	۳۳	-	-	۱	-	۶۰	۱۱/۸
درصد	۹۲/۴	۸۵/۶	۱/۷	۲/۷	۶	۱/۶	-	۱۰۰

ماخذ: کمیته امداد امام خمینی استان -




فصل هجده

عمر بن الخطاب



فصل اول

عنوان کتاب و موضوع



تعاریف و مفاهیم

مشترک:

عبارتست از شخص حقیقی یا حقوقی که سرویس آب و برق در اختیارش قرار گرفته باشد.

بیمارستان:

واحدی که حداقل دارای ۱۵ تخت با تجهیزات، تسهیلات و خدمات عمومی پزشکی لازم و حداقل ۲ بخش داخلی و جراحی با گروه پزشکان متخصص باشد. چنانچه تعداد تختهای بیمارستانی از ۳۰ تجاوز نماید با مجوز به بخشهای رادیولوژی و آزمایشگاه نیز باشد. طبق ضوابط موجود جهت ۲۵ تخت ۱ پرستار لیسانسیه و برای هر ۵ تخت یک کمک پرستار لازم است.

خانه بهداشت:

کوچکترین واحد خدمات اولیه بهداشتی و درمانی در نظام شبکه جامع بهداشتی و درمانی می باشد که محل استقرار آن در روستاهای کشور است هر خانه بهداشت بسته به شرایط جغرافیایی، امکانات ارتباطی و پراکندگی جمعیت ۱ یا چند روستا با جمعیتی حدود ۱۵۰۰ نفر را تحت پوشش دارد. پرسنل خانه بهداشت بهورز و بهداشتیار می باشند.

مراکز بهداشتی و درمانی:

شامل درمانگاه کلینیک و مرکز بهداشت میباشد. فعالیت مراکز بهداشت عموماً انجام واکسیناسیون و در مواردی توأم با خدمات درمانی است.

دفتر پست روستائی:

در تعدادی از روستاهای کشور که شرایط لازم جهت عرضه خدمات پستی وجود دارد، دفاتر پست روستائی ایجاد میشود و عملیات مربوط به قبول، مبادله و توزیع مرسولات را به عهده دارد و معمولاً تعدادی از روستاهای همجوار را تحت پوشش قرار می دهد.

صندوق پستی:

کوچکترین واحد پستی است که بر حسب مورد در معابر عمومی اعم از شهرها یا روستاها نصب و مورد بهره برداری قرار می گیرد و مردم مراسلات عادی خود را پس از الصاق تمبر در صندوق می اندازند تا توسط مأمورین اداره پست جمع آوری و پس از عملیات لازم به گیرندگان تسلیم شود.



تعاریف و مفاهیم

مشترک:

عبارتست از شخص حقیقی یا حقوقی که سرویس آب و برق در اختیارش قرار گرفته باشد.

بیمارستان:

واحدی که حداقل دارای ۱۵ تخت یا تجهیزات، تسهیلات و خدمات عمومی پزشکی لازم و حداقل ۲ بخش داخلی و جراحی با گروه پزشکان متخصص باشد. چنانچه تعداد تختهای بیمارستانی از ۳۰ تجاوز نماید با مجوز به بخشهای رادیولوژی و آزمایشگاه نیز باشد. طبق ضوابط موجود جهت ۲۵ تخت ۱ پرستار لیسانسه و برای هر ۵ تخت یک کمک پرستار لازم است.

خانه بهداشت:

کوچکترین واحد خدمات اولیه بهداشتی و درمانی در نظام شبکه جامع بهداشتی و درمانی می باشد که محل استقرار در روستاهای کشور است هر خانه بهداشت بسته به شرایط جغرافیایی، امکانات ارتباطی و پراکندگی جمعیت ۱ یا چند روستا با جمعیتی حدود ۱۵۰۰ نفر را تحت پوشش دارد. پرسنل خانه بهداشت بهورز و بهداشتیار می باشند.

مراکز بهداشتی و درمانی:

شامل درمانگاه کلینیک و مرکز بهداشت میباشد. فعالیت مراکز بهداشت عموماً انجام واکسیناسیون و در مواردی توأم با خدمات درمانی است.

دفتر پست روستائی:

در تعدادی از روستاهای کشور که شرایط لازم جهت عرضه خدمات پستی وجود دارد، دفاتر پست روستائی ایجاد میشود و عملیات مربوط به قبول، مبادله و توزیع مرسولات را به عهده دارد و معمولاً تعدادی از روستاهای همجوار را تحت پوشش قرار می دهد.

صندوق پستی:

کوچکترین واحد پستی است که بر حسب مورد در معابر عمومی اعم از شهرها یا روستاها نصب و مورد بهره برداری قرار می گیرد و مردم مراسلات عادی خود را پس از الصاق تعبیر در صندوق می اندازند تا توسط مأمورین اداره پست جمع آوری و پس از عملیات لازم به گیرندگان تسلیم شود.

جدول ۱-۷- اطلاعات عمرانی شهرهای استان مرکزی: ۱۳۷۳

متوسط زیاده شهری روزانه (تن)	مساحت فضای سبز شهر (هکتار)	مساحت معابر شهر		مساحت کل شهر (کیلومتر مربع)	شهر
		خاکی (مترمربع)	آسفالته (مترمربع)		
۳۰۰	۵۸۰	۱۰۷۰	۵۰۳۰	۲۸/۴	اراک
۳	۰/۱۸	۱۲۱۶۰	۵۵۶۵۰	۳/۸۷	کمیجان
۶	۲/۱۷	۸۴۱۷۶	۱۱۵۸۲۴	۱/۱۴	آشنیان
۱۰	۶/۸	۲۰۰۰۰۰	۴۰۰۰۰۰	۳/۳	نفرش
۲	۰/۴	-	۷۴۹۰۰	۱۵	فرمهین
۶۰	۱۱۰	۵۰۰۰۰	۱۱۶۰۰۰	۱۲	خمین
۲۵	۱/۲	۱۸۹۶۸۰	۲۷۵۲۲۰	۱۶۰۷	دلیجان
۲	۲/۲	۴۰۰۰۰	۸۰۰۰۰	۹	نراق
۷۵	۱۲۸	۹۵۰۰۰۰	۱۲۰۰۰۰۰	۱۳/۲۸	ساوه
۴	۸	۱۰۰۰۰۰	۵۰۰۰۰	۱/۲۵	زاویه
۸	۱/۵	۱۵۰۰۰۰	۱۳۰۰۰۰	۱/۴	مأمونیه
۳		۱۴۹۵۰۰	۷۴۰۰۰	۳	شرق آباد
۰/۵	۱۷	۱۱۳۲۹۰	۱۰۶۳۲۰	۱/۵۲	نوبران
۱۱/۱	۱۲	۳۵۰۰	۲۵۰۰۰۰	۴/۵	شازند
۸	۲	۶۵۰۰۰	۳۰۰۰۰	۱/۶	آستانه
۳۰	۱۹۵	۲۷۷۴۸۰	۳۱۸۳۲۰	۱۰/۲۴	محلات
۶	۱	۳۵۰۰۰۰	۷۰۰۰۰	۶	نیمه‌ور

مأخذ: شهرداریهای استان مرکزی.

جدول ۷-۲- پروانه های ساختمانی صادره توسط شهرداریهای استان: ۱۳۷۳

شهر	کل پروانه های ساختمانی صادره	تعداد واحد مسکونی	جمع مساحت زمین مترمربع	جمع مساحت زیرنامترمربع
جمع کل	۲۶۲۹	۳۴۱۴	۷۲۲۳۶۹	۵۴۶۱۶۹
اراک	۵۱۵	۸۵۰	۱۳۸۵۹۷	۱۵۹۲۲۴
کمیجان	۱۱۹	۱۳۶	۲۹۸۳۷	۲۰۸۵۱
آشتیان	۳۳	۳۰	۲۰۴۳۶	۸۳۶۴
نقرش	۹۱	۱۳۰	۳۵۲۸۶	۱۸۱۲۵
خمین	۵۸۴	۸۳۳	۱۴۹۰۵۱	۱۱۹۸۰۰
دلیجان	۲۳۹	۲۶۰	۴۴۲۳۲	۳۶۶۸۸
نراق	۳۶	۳۵	۱۲۶۲۳	۵۵۹۹
زاویه	۳۱	۳۱	۵۹۶۴	۳۷۵۸
مأمونیه	۱۱۲	۹۷	۲۸۸۵۷	۱۵۴۶۸
ساوه	۵۸۸	۷۰۶	۱۱۲۲۸۲	۱۰۰۲۴۷
غرق آباد	۳۱	۲۳	۴۳۲۹	۳۹۹۵
آستانه	۵۱	۱۰۸	۱۹۶۰۵	۱۴۹۶۷
سنارند	۶۸	۹۷	۲۳۱۴۴	۱۶۸۰۸
محلات	۷۱	۷۸	۸۷۴۳۴	۱۷۰۴۱
نیمور	۳۰	۲۷	۱۰۶۸۲	۵۲۳۴

مأخذ: شهرداریهای استان مرکزی.

جدول ۷-۱. اطلاعات عمرانی شهرهای استان مرکزی: ۱۳۷۳

متوسط زیاده شهری روزانه (تن)	مساحت فضای سبز شهر (هکتار)	مساحت معابر شهر		مساحت کل شهر (کیلومتر مربع)	شهر
		خاکی (مترمربع)	آسفالته (مترمربع)		
۳۰۰	۵۸۰	۱۰۷۰	۵۰۳۰	۲۸/۴	اراک
۳	۰/۱۸	۱۲۱۶۰	۵۵۶۵۰	۳/۸۷	کمیجان
۶	۲/۱۷	۸۲۱۷۶	۱۱۵۸۲۴	۱/۱۴	آشتیان
۱۰	۶/۸	۲۰۰۰۰۰	۴۰۰۰۰۰	۳/۳	نفرش
۲	۰/۴	-	۷۴۹۰۰	۱۵	فرمهین
۶۰	۱۱۰	۵۰۰۰۰	۱۱۶۰۰۰	۱۲	خمین
۲۵	۱/۲	۱۸۹۶۸۰	۲۷۵۲۲۰	۱۶۰۷	دلیجان
۲	۲/۲	۴۰۰۰۰	۸۰۰۰۰	۹	نراق
۷۵	۱۲۸	۹۵۰۰۰۰	۱۲۰۰۰۰۰	۱۳/۲۸	ساوه
۴	۸	۱۰۰۰۰۰	۵۰۰۰۰	۱/۲۵	زاویه
۸	۱/۵	۱۵۰۰۰۰	۱۳۰۰۰۰	۱/۴	مأمونیه
۳		۱۴۹۵۰۰	۷۴۰۰۰	۳	شرق آباد
۰/۵	۱۷	۱۱۳۲۹۰	۱۰۶۳۲۰	۱/۵۴	نوبران
۱۱/۱	۱۲	۳۵۰۰۰	۲۵۰۰۰۰	۴/۵	شازند
۸	۲	۶۵۰۰۰	۳۰۰۰۰	۱/۶	آستانه
۳۰	۱۹۵	۴۷۷۴۸۰	۳۱۸۳۲۰	۱۰/۲۴	محلات
۶	۱	۳۵۰۰۰۰	۷۰۰۰۰	۶	نیمه‌ور

مأخذ: شهرداریهای استان مرکزی.

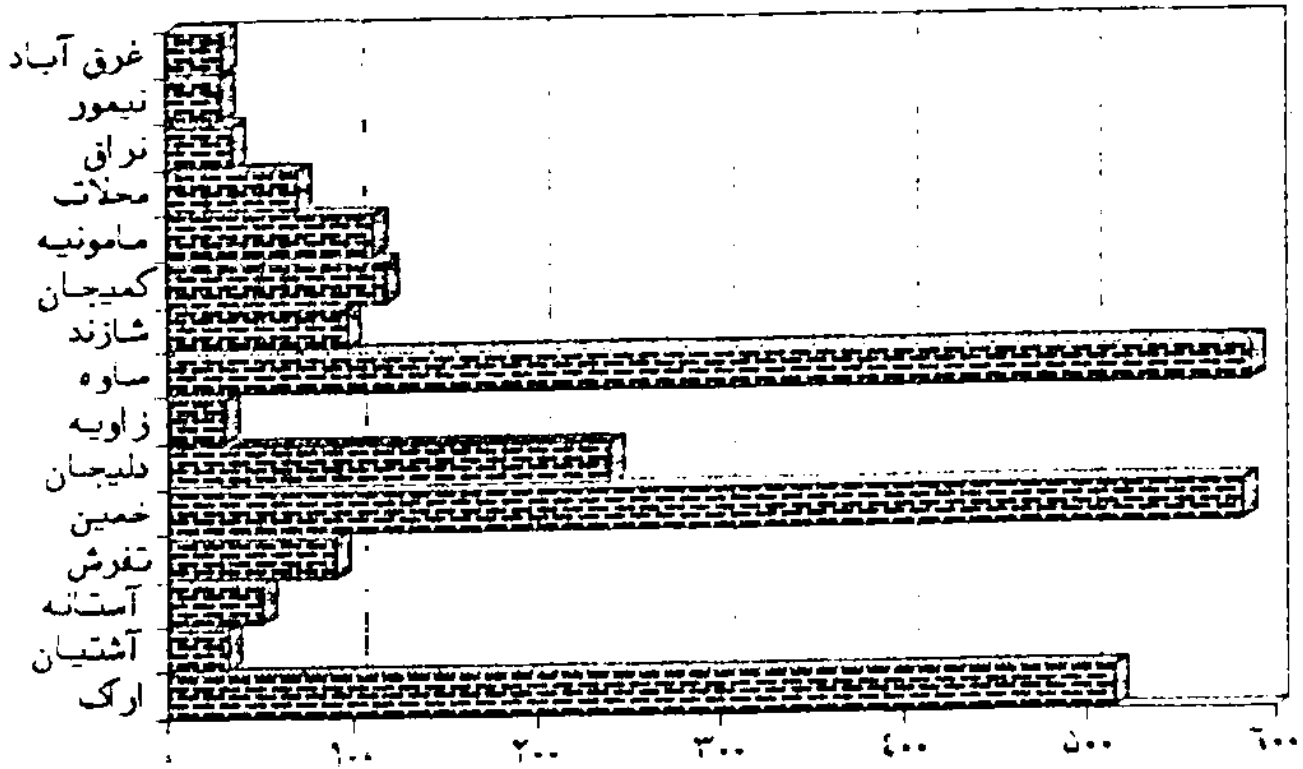
جدول ۷-۲- پروانه‌های ساختمانی صادره توسط شهرداریهای استان: ۱۳۷۳

شهر	کل پروانه‌های ساختمانی صادره	تعداد واحد مسکونی	جمع مساحت زمین مترمربع	جمع مساحت زیرنامترمربع
جمع کل	۲۶۲۹	۳۴۱۴	۷۲۲۳۶۹	۵۴۶۱۶۹
اراک	۵۱۵	۸۵۰	۱۳۸۵۹۷	۱۵۹۲۲۴
کمیجان	۱۱۹	۱۳۶	۲۹۸۳۷	۲۰۸۵۱
آشتیان	۳۳	۳۰	۲۰۴۳۶	۸۳۶۴
تفرش	۹۱	۱۳۰	۳۵۲۸۶	۱۸۱۲۵
خمین	۵۸۴	۸۳۳	۱۴۹۰۵۱	۱۱۹۸۰۰
دلیجان	۲۳۹	۲۶۰	۴۴۲۳۲	۳۶۶۸۸
براق	۳۶	۳۵	۱۲۶۲۳	۵۵۹۹
زاویه	۳۱	۳۱	۵۹۶۴	۳۷۵۸
ماموبیه	۱۱۲	۹۷	۲۸۸۵۷	۱۵۴۶۸
ساوه	۵۸۸	۷۰۶	۱۱۲۲۸۲	۱۰۰۲۴۷
عرق‌آباد	۳۱	۲۳	۴۳۲۹	۳۹۹۵
آستانه	۵۱	۱۰۸	۱۹۶۰۵	۱۴۹۶۷
نارند	۹۸	۹۷	۲۳۱۴۴	۱۶۸۰۸
مخلاب	۷۱	۷۸	۸۷۴۳۴	۱۷۰۴۱
بیمور	۳۰	۲۷	۱۰۶۸۲	۵۲۳۴

مأخذ: شهرداریهای استان مرکزی.

جدول ۲-۷

پروانه های ساختمانی صادره سال ۱۳۷۳



جدول ۷-۳. اطلاعات بهداشتی و درمانی شهرستانهای استان مرکزی: ۱۳۷۳

شهرستان	تعداد بیمارستان	تعداد تخت بیمارستان	پزشک عمومی	دندانپزشک	پزشک متخصص
کل استان	۲۳	۲۹۵۷	۷۱۳	۱۶۷	۲۳۲
اراک	۱۲	۱۲۹۱	۳۶۳	۸۶	۱۱۶
آشتیان	۴	۹۱۱	۱۲۸	۳۹	۸۹
تفرش	۱	۴۵	۱۱	۴	-
خمین	۱	۱۰۰	۲۶	۷	۱
دلیجان	۱	۱۰۰	۳۵	۴	۵
ساوه	۳	۲۱۰	۸۳	۱۹	۱۸
سربند	۰	۰	۳۲	۵	۱
محلات	۱	۱۰۰	۱۵	۳	۲

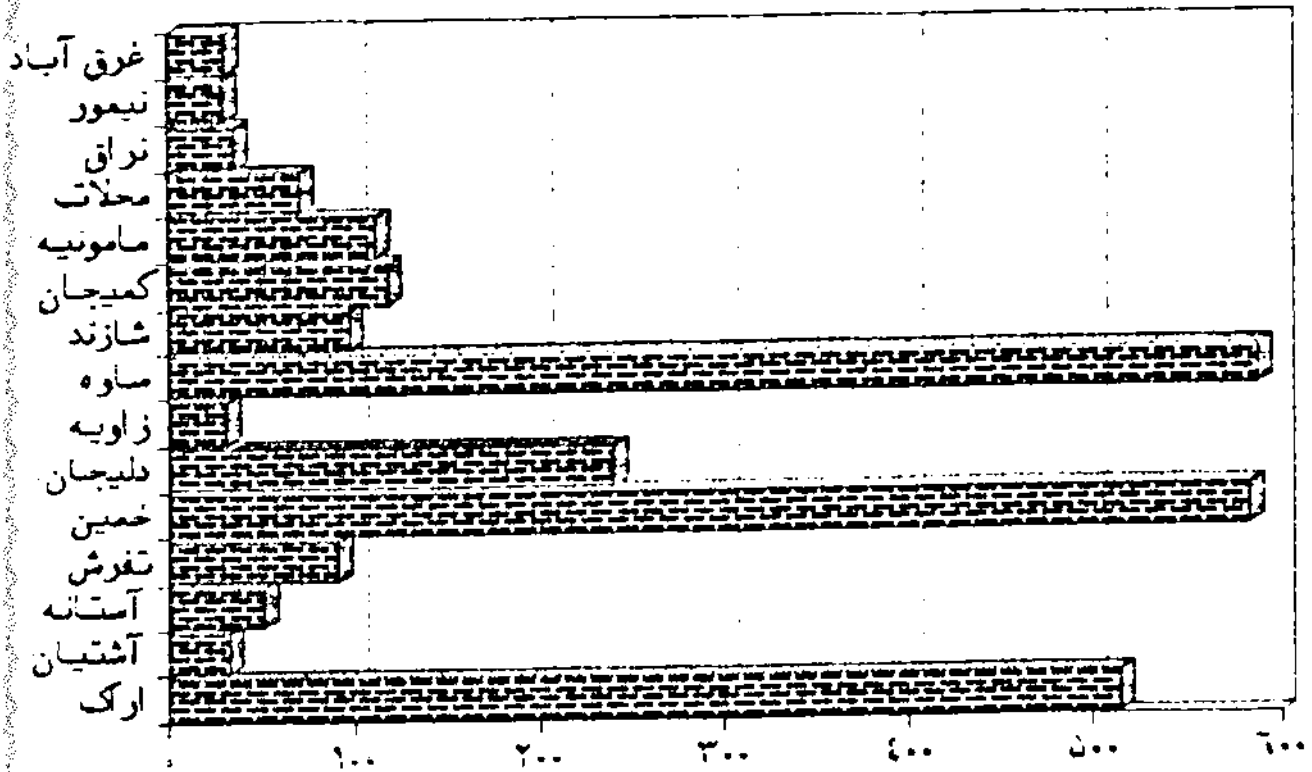
مأخذ: دانشگاه علوم پزشکی و خدمات درمانی استان مرکزی.

جدول ۷-۳. اطلاعات بهداشتی و درمانی شهرستانهای استان مرکزی: ۱۳۷۳ (دنباله)

شهرستان	خانه های بهداشت	مراکز بهداشت و درمانی شهری	مرکز بهداشت و درمانی روستائی	تعداد داروخانه ها	تعداد آزمایشگاهها
کل استان	۳۶۶	۵۳	۸۴	۶۳	۸۲
اراک	۱۰۶	۲۵	۲۵	۳۵	۳۳
آشتیان	۱۴	۱	۳	۱	۵
تفرش	۳۶	۲	۱۰	۳	۵
خمین	۵۲	۵	۱۰	۶	۷
دلیجان	۱۳	۳	۳	۲	۵
ساوه	۶۲	۱۰	۱۸	۱۰	۱۴
سربند	۷۳	۳	۱۳	۳	۷
محلات	۱۰	۴	۲	۳	۶

مأخذ: دانشگاه علوم پزشکی و خدمات درمانی استان مرکزی.

جدول ۷-۲
 پروانه های ساختمانی صادره سال ۱۳۷۳



جدول ۷-۳- اطلاعات بهداشتی و درمانی شهرستانهای استان مرکزی: ۱۳۷۳

شهرستان	تعداد بیمارستان	تعداد تخت بیمارستان	پزشک عمومی	دندانپزشک	پزشک متخصص
کل استان	۲۳	۲۹۵۷	۷۱۳	۱۶۷	۲۳۲
اراک	۱۲	۱۴۹۱	۳۶۳	۸۶	۱۱۶
آشتیان	۴	۹۱۱	۱۴۸	۳۹	۸۹
نفرش	۱	۴۵	۱۱	۴	-
خمین	۱	۱۰۰	۲۶	۷	۱
دلیجان	۱	۱۰۰	۳۵	۴	۵
ساوه	۳	۲۱۰	۸۳	۱۹	۱۸
سریند	۰	۰	۳۲	۵	۱
محللات	۱	۱۰۰	۱۵	۳	۲

مأخذ: دانشگاه علوم پزشکی و خدمات درمانی استان مرکزی

جدول ۷-۳- اطلاعات بهداشتی و درمانی شهرستانهای استان مرکزی: ۱۳۷۳ (دنباله)

شهرستان	خانه های بهداشت	مراکز بهداشت و درمانی شهری	مرکز بهداشت و درمانی روستائی	تعداد داروخانه ها	تعداد آزمایشگاهها
کل استان	۳۶۶	۵۳	۸۴	۶۳	۸۲
اراک	۱۰۶	۲۵	۲۵	۳۵	۳۳
آشتیان	۱۴	۱	۳	۱	۵
نفرش	۳۶	۲	۱۰	۳	۵
خمین	۵۲	۵	۱۰	۶	۷
دلیجان	۱۳	۳	۳	۲	۵
ساوه	۶۲	۱۰	۱۸	۱۰	۱۴
سریند	۷۳	۳	۱۳	۳	۷
محللات	۱۰	۴	۲	۳	۶

مأخذ: دانشگاه علوم پزشکی و خدمات درمانی استان مرکزی.

جدول ۷-۴. اطلاعات آموزشی شهرهای استان مرکزی به تفکیک تعداد دانش آموز، تعداد معلم، تعداد آموزشگاه: ۱۳۷۳

شهرستان	تعداد دانش آموزان شهری			تعداد آموزشگاه شهری			تعداد معلم شهری		
	ابتدائی	راهنمائی	متوسطه	ابتدائی	راهنمائی	متوسطه	ابتدائی	راهنمائی	متوسطه
کل استان	۱۰۷۹۳۰	۶۲۴۵۳	۴۷۸۶۱	۳۰۵	۲۰۲	۱۳۶	۲۹۶۲	۱۸۴۹	۱۷۷۶
اراک	۶۵۱۲۴	۳۶۶۵۲	۲۷۲۵۷	۱۴۹	۹۰	۵۸	۱۶۳۲	۹۵۸	۹۲۲
آشتیان	۸۹۵	۷۹۷	۸۲۱	۶	۶	۷	۳۰	۳۰	۴۳
نقرش	۱۹۵۷	۱۷۲۳	۱۶۸۸	۱۳	۹	۱۱	۸۸	۷۴	۱۰۳
خمین	۱۰۰۷۰	۶۴۶۸	۵۰۲۴	۳۲	۲۶	۱۳	۳۱۸	۲۱۰	۱۹۳
دلیجان	۳۶۵۶	۲۰۹۸	۲۰۲۱	۱۲	۸	۸	۱۱۰	۶۹	۷۷
ساره	۱۸۷۹۵	۹۹۶۶	۷۲۴۱	۶۳	۳۷	۲۲	۵۴۰	۳۱۵	۲۵۹
سریند	۳۰۴۶	۲۰۳۸	۱۸۳۲	۱۲	۱۰	۸	۹۲	۸۰	۷۳
محلات	۴۳۸۷	۲۷۱۱	۱۹۷۷	۱۸	۱۶	۹	۱۵۲	۱۱۳	۱۰۶

مأخذ: اداره کل آموزش و پرورش استان مرکزی.

جدول ۵-۷. آمارکشتار دام سالیانه شهرهای استان مرکزی به تفکیک نوع دام: ۱۳۷۳ واحد: رأس - کیلوگرم

گاو و گوساله		بز و بزغاله		گوسفند و بیره		نوع دام نام شهر
وزن	تعداد	وزن	تعداد	وزن	تعداد	
۵۴۶۵۲۸۶	۳۵۴۹۶	۸۹۰۸۳۹	۴۷۱۱۷	۳۱۱۲۲۶۶	۱۲۵۵۶۱	کل استان
۸۱۶۲۵	۴۵۸	۱۳۵	۹	۳۶۷۰۸	۱۹۸۶	آشتیان
۳۰۳۳۴۱۴	۲۰۵۵۰	۷۷۳۲۸۶	۳۹۶۴۰	۱۵۷۸۲۶۴	۵۸۰۷۶	اراک
۹۸۷۰۰	۶۵۸	۵۴۹۰	۳۰۵	۹۶۷۵۰	۳۸۷۰	تفرش
۲۷۴۴۷۰	۱۹۳۳	۹۳۳۷	۶۵۰	۲۷۰۵۰۸	۱۵۱۰۳	خمین
۱۶۵۸۷۰	۱۳۶۴	.	.	۱۶۵۷۰۱	۶۷۲۷	دلیجان
۳۱۱۴۰	۱۷۸	۱۳۹۱۵	۹۰۷	۲۰۲۲۰	۱۰۳۲	نراق
۱۱۱۵۲۳۲	۷۲۷۲	۳۴۳۸۸	۱۸۱۳	۳۰۴۶۹۳	۱۳۱۳۷	ساوه
۱۳۸۸۰	۵۸	۱۳۴۸۰	۷۰۶	۸۳۹۷۰	۲۸۳۱	زاویه
۲۱۰۴۰	۲۶۳	۷۴۴۰	۶۲۰	۴۹۷۶۰	۳۱۱۰	غرق آباد
۲۱۳۵۰۰	۷۷۵	.	.	۵۲۲۸۰	۱۷۰۱	مأمونیه
۲۷۷۳۵	۳۳۱	۲۱۲۷	۱۱۴	۴۴۱۰۱	۲۰۳۸	آستانه
۳۱۶۱۹۰	۱۱۲۹	۴۸۰۹	۱۲۹	۱۴۳۰۶۶	۳۴۶۲	شازند
۷۲۴۹۰	۵۲۷	۲۶۴۳۲	۲۲۲۴	۲۶۶۲۴۵	۱۲۴۸۸	محلات

مأخذ: شهرداریهای استان.

جدول ۷-۴. اطلاعات آموزشی شهرهای استان مرکزی به تفکیک تعداد دانش آموز، تعداد معلم، تعداد آموزشگاه: ۱۳۷۳

شهرستان	تعداد دانش آموزان شهری			تعداد آموزشگاه شهری			تعداد معلم شهری		
	ابتدائی	راهنمائی	متوسطه	ابتدائی	راهنمائی	متوسطه	ابتدائی	راهنمائی	متوسطه
کل استان	۱۰۷۹۳۰	۶۲۴۵۳	۴۷۸۶۱	۳۰۵	۲۰۲	۱۳۶	۲۹۶۲	۱۸۴۹	۱۷۷۶
اراک	۶۵۱۲۴	۳۶۶۵۲	۲۷۲۵۷	۱۴۹	۹۰	۵۸	۱۶۳۲	۹۵۸	۹۲۲
آشتیان	۸۹۵	۷۹۷	۸۲۱	۶	۶	۷	۳۰	۳۰	۴۳
تفرش	۱۹۵۷	۱۷۲۳	۱۶۸۸	۱۳	۹	۱۱	۸۸	۷۴	۱۰۳
خمین	۱۰۰۷۰	۶۴۶۸	۵۰۲۴	۳۲	۲۶	۱۳	۳۱۸	۲۱۰	۱۹۳
دلیجان	۳۶۵۶	۲۰۹۸	۲۰۲۱	۱۲	۸	۸	۱۱۰	۶۹	۷۷
ساوه	۱۸۷۹۵	۹۹۶۶	۷۲۴۱	۶۳	۳۷	۲۲	۵۴۰	۳۱۵	۲۵۹
سریند	۳۰۴۶	۲۰۳۸	۱۸۳۲	۱۲	۱۰	۸	۹۲	۸۰	۷۳
محلات	۴۳۸۷	۲۷۱۱	۱۹۷۷	۱۸	۱۶	۹	۱۵۲	۱۱۳	۱۰۶

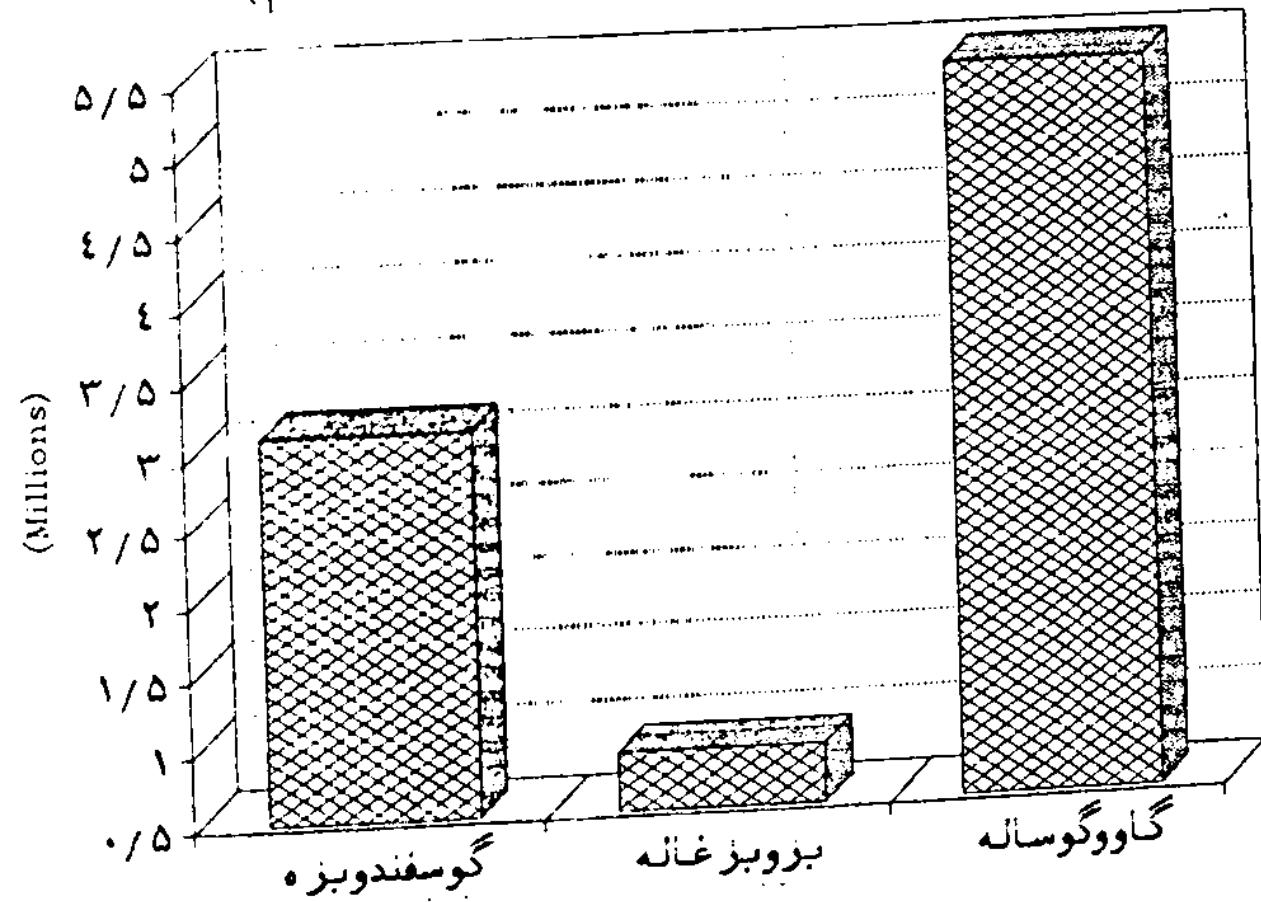
مأخذ: اداره کل آموزش و پرورش استان مرکزی.

جدول ۵-۷. آمار کشتار دام سالیانه شهرهای استان مرکزی به تفکیک نوع دام: ۱۳۷۳ واحد: رأس - کیلوگرم

نوع دام		گوسفند و بیره		بز و بزغاله		گاو و گوساله	
نام شهر	تعداد	وزن	تعداد	وزن	تعداد	وزن	تعداد
کل استان	۱۲۵۵۶۱	۳۱۱۲۲۶۶	۴۷۱۱۷	۸۹۰۸۳۹	۳۵۴۹۶	۵۴۶۵۲۸۶	
آشتیان	۱۹۸۶	۳۶۷۰۸	۹	۱۳۵	۴۵۸	۸۱۶۲۵	
اراک	۵۸۰۷۶	۱۵۷۸۲۶۴	۳۹۶۴۰	۷۷۳۲۸۶	۲۰۵۵۰	۳۰۳۳۴۱۴	
تفرش	۳۸۷۰	۹۶۷۵۰	۳۰۵	۵۴۹۰	۶۵۸	۹۸۷۰۰	
خمین	۱۵۱۰۳	۲۷۰۵۰۸	۶۵۰	۹۳۳۷	۱۹۳۳	۲۷۴۴۷۰	
دلیجان	۶۷۲۷	۱۶۵۷۰۱	۰	۰	۱۳۶۴	۱۶۵۸۷۰	
نراق	۱۰۳۲	۲۰۲۲۰	۹۰۷	۱۳۹۱۵	۱۷۸	۳۱۱۴۰	
ساوه	۱۳۱۳۷	۳۰۴۶۹۳	۱۸۱۳	۳۴۳۸۸	۷۲۷۲	۱۱۱۵۲۳۲	
زاویه	۲۸۳۱	۸۳۹۷۰	۷۰۶	۱۳۴۸۰	۵۸	۱۳۸۸۰	
غرق آباد	۳۱۱۰	۴۹۷۶۰	۶۲۰	۷۴۴۰	۲۶۳	۲۱۰۴۰	
مأمونیه	۱۷۰۱	۵۲۲۸۰	۰	۰	۷۷۵	۲۱۳۵۰۰	
آستانه	۲۰۳۸	۴۴۱۰۱	۱۱۴	۲۱۲۷	۳۳۱	۲۷۷۳۵	
شازند	۳۴۶۲	۱۴۳۰۶۶	۱۲۹	۴۸۰۹	۱۱۲۹	۳۱۶۱۹۰	
محلات	۱۲۴۸۸	۲۶۶۲۴۵	۲۲۲۴	۲۶۴۳۲	۵۲۷	۷۲۴۹۰	

مأخذ: شهرداریهای استان

جدول ۵-۷
وزن دام کشتار شده سال ۷۳ (کیلوگرم)



جدول ۷-۶- تعداد سینما، تئاتر، و هتل های استان مرکزی به تفکیک شهرستان: ۱۳۷۳

شهرستان	سینما		تئاتر		هتل	
	تعداد	تماشاگر	تعداد	دفعات اجرا تماشاگر	تعداد	اتاق
کل استان	۷	۸۹۴۱۰۴	۳۸	۲۲۱	۵	۱۴۱
اراک	۴ (۳۳ مکان)	۸۹۳۲۲۶	۱۴	۷۹	۱	۳۵
آشتیان	۰	۰	۰	۰	۰	۰
نفرش	۰	۰	۴	۱۷	۱	۱۵
خمین	۱	تعطیل	۳	۱۵	۱	۱۶
دلیجان	۰	۰	۲	۱۱	۰	۰
ساوه	۱	تعطیل	۱۳	۸۶	۱	۵۴
سربند	۰	۸۷۸	۰	۰	۰	۰
محلات	۰	۰	۲	۱۳	۱	۲۱

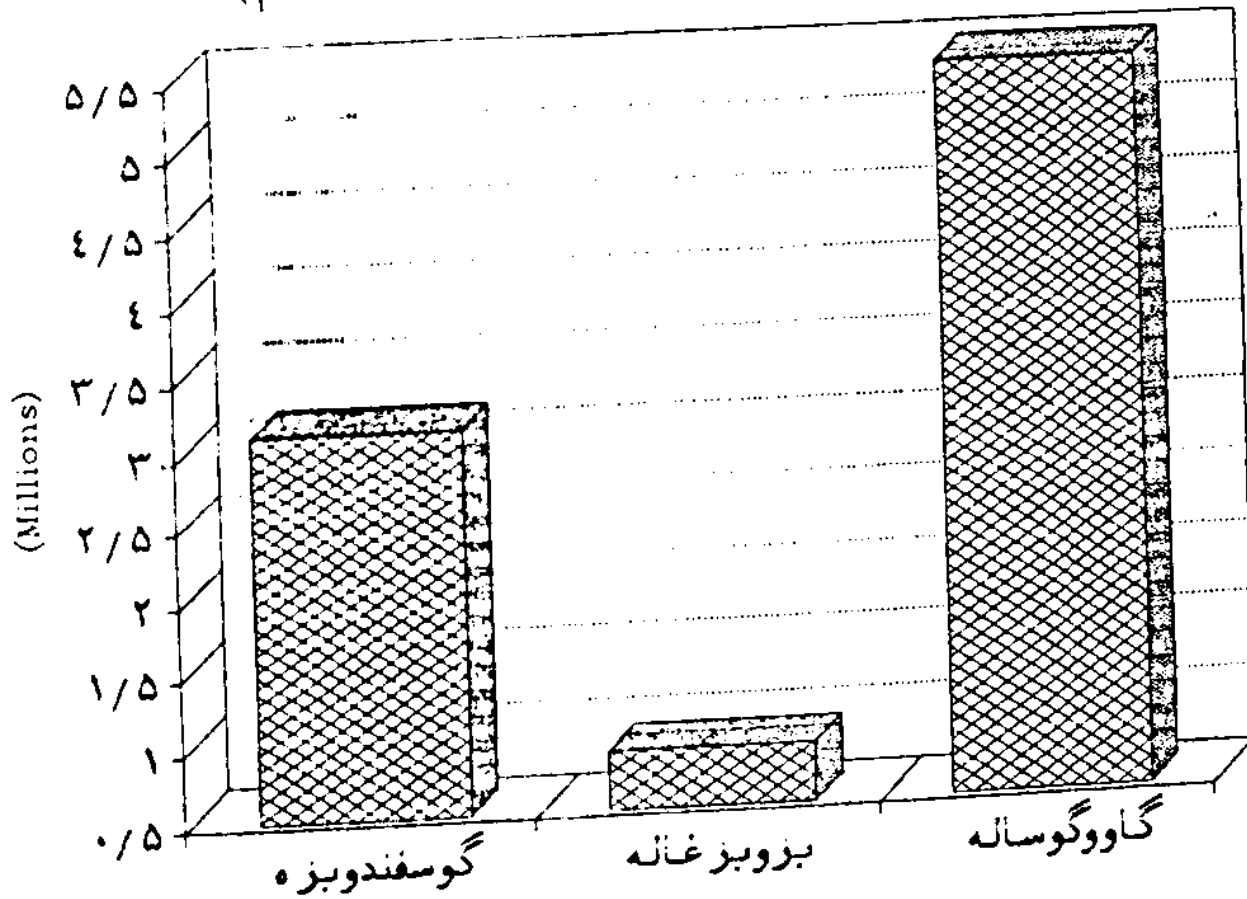
مأخذ: اداره کل فرهنگ و ارشاد اسلامی استان.

جدول ۷-۷- طول شبکه آب آشامیدنی، آب شرب، تعداد مشترکین و سرانه آب شرب مصرفی: ۱۳۷۳

شهرستان	طول شبکه آب آشامیدنی (کیلومتر)	آب شرب مصرفی (مترمکعب)	تعداد مشترکین تا پایان سال ۷۳	سرانه آب شرب مصرفی (مترمکعب در سال)
کل استان	۱۵۱۷	۴۲۹۷۳۹۷۵	۱۲۴۰۳۴	۷۳
اراک	۷۹۲	۲۴۹۲۰۹۰۹	۶۷۰۰۲	۷۷
آشتیان	۲۳	۳۳۲۳۵۵	۱۹۸۱	۲۱
نفرش	۲۶	۶۸۰۵۸۰	۳۱۷۰	۵۲
خمین	۱۹۲/۵	۲۹۰۰۳۵۳	۸۵۲۷	۶۸
دلیجان	۷۵	۱۸۱۹۲۹۷	۶۳۳۳	۶۴
ساوه	۲۷۰	۶۹۷۴۰۸۹	۲۴۰۲۲	۶۱
سربند	۵۵	۱۹۵۴۸۲۸	۲۳۵۳	۸۷
محلات	۸۳/۵	۳۳۹۱۵۶۴	۸۶۴۶	۹۴

مأخذ: سازمان آب و فاضلاب استان.

جدول ۵-۷
وزن دام کشتار شده سال ۷۳ (کیلوگرم)



جدول ۷-۶- تعداد سینما، تئاتر، و هتل های استان مرکزی به تفکیک شهرستان: ۱۳۷۳

شهرستان	سینما		تئاتر		هتل	
	تعداد	تماشاگر	تعداد	دفعات اجرا تماشاگر	تعداد	اتاق
کل استان	۷	۸۹۴۱۰۴	۳۸	۲۲۱	۵	۱۴۱
اراک	۴ (۳۳ مکان)	۸۹۳۲۲۶	۱۴	۷۹	۱	۳۵
آشتیان	۰	۰	۰	۰	۰	۰
نفرش	۰	۰	۴	۱۷	۱	۱۵
خمین	۱	تعطیل	۳	۱۵	۱	۱۶
دلیجان	۰	۰	۲	۱۱	۰	۰
ساوه	۰	تعطیل	۱۳	۸۶	۱	۵۴
سربند	۰	۸۷۸	۰	۰	۰	۰
محلات	۰	۰	۲	۱۳	۱	۲۱

مأخذ: اداره کل فرهنگ و ارشاد اسلامی استان.

جدول ۷-۷- طول شبکه آب آشامیدنی، آب شرب، تعداد مشترکین و سرانه آب شرب مصرفی: ۱۳۷۳

شهرستان	طول شبکه آب آشامیدنی (کیلومتر)	آب شرب مصرفی (مترمکعب)	تعداد مشترکین تا پایان سال ۷۳	سرانه آب شرب مصرفی (مترمکعب در سال)
کل استان	۱۵۱۷	۲۲۹۷۳۹۷۵	۱۲۴۰۳۴	۷۳
اراک	۷۹۲	۲۴۹۲۰۹۰۹	۶۷۰۰۲	۷۷
آشتیان	۲۳	۳۳۲۳۵۵	۱۹۸۱	۲۱
نفرش	۲۶	۶۸۰۵۸۰	۳۱۷۰	۵۲
خمین	۱۹۲/۵	۲۹۰۰۳۵۳	۸۵۲۷	۶۸
دلیجان	۷۵	۱۸۱۹۲۹۷	۶۳۳۳	۶۴
ساوه	۲۷۰	۶۹۷۴۰۸۹	۲۴۰۲۲	۶۱
سربند	۵۵	۱۹۵۴۸۲۸	۲۳۵۳	۸۷
محلات	۸۳/۵	۳۳۹۱۵۶۴	۸۶۴۶	۹۴

مأخذ: سازمان آب و فاضلاب استان.

جدول ۷-۸ ماشین آلات و تجهیزات عمده موجود و فعال شهرداریهای استان ۱۳۷۳

تجهیزات عنوان	کارخانه آسفالت	اتوبوس و مینی بوس	کامیون	بولدوزر	نردنر
جمع کل	۱۰	۸۲	۷۶	۵	۱۹
شهرداری اراک	۲ دستگاه	۷۴ دستگاه	۱۴	۲ دستگاه	۳ دستگاه
شهرداری کمبجان	۰	۰	۲	۰	۰
شهرداری آشتیان	۰	۰	۲	۱	۱
شهرداری نقرش	۱	۰	۶	۰	۱
شهرداری خمین	۱	۱	-	۱	۲
شهرداری دلیجان	۲	۰	۷	۰	۲
شهرداری نراق	۰	۰	۱	-	۱
شهرداری ساوه	۱ دستگاه	۷ دستگاه	۲۰ دستگاه	۱ دستگاه	۳ دستگاه
شهرداری زاویه	۰	۰	۲	۰	۱
شهرداری مأمونیه	۱ دستگاه	۰	۴ دستگاه	۰	۱ دستگاه
شهرداری غرق آباد	۰	۰	۱	۰	۰
شهرداری محلات	۱	۰	۷	۰	۲
شهرداری نیمور	۰	۰	۱	۰	۰
شهرداری آستانه	۰	۰	۵	۰	۱
شهرداری فرمهین	۰	۰	۰	۰	۰
شهرداری شازند	۱	۰	۲	۰	۱

مأخذ: شهرداریهای استان.

جدول ۷-۸. ماشین آلات و تجهیزات عمده موجود و فعال شهرداری های استان: ۱۳۷۳ (دنباله)

تراکتور	قیرپاشی	بیل مکانیکی	غلطک	گریدر	تجهیزات عنوان
۱۶	۱	۹	۳۲	۱۰	جمع کل
۳ دستگاه	۰	۲ دستگاه	۷ دستگاه	۳ دستگاه	شهرداری اراک
۰	۰	-	۰	۰	شهرداری کمبجان
۰	۰	۰	۱	۰	شهرداری آستیان
۱	۰	۰	۱	۰	شهرداری نقرش
۱	۰	۰	۳	۱	شهرداری خمین
۲	۰	۰	۴	۰	شهرداری دلپس
۰	۰	۰	۱	۰	شهرداری نراق
۳	۱	۱	۶	۲	شهرداری ساوه
۱	۰	۰	۱	۰	شهرداری زاویه
۰	۰	۱	۲	۱	شهرداری مأمونیه
۱	۰	۱	۱	۰	شهرداری غرق آباد
۱	۰	۱	۱	۰	شهرداری محلات
۱	۰	۱	۱	۰	شهرداری نیمور
۱	۰	۱	۱	۰	شهرداری آستانه
۰	۰	۰	۰	۰	شهرداری فرمهبین
۱	-	-	۲	۱	شهرداری شازند

مأخذ: شهرداریهای استان.

جدول ۱۶۸- ماشین آلات و تجهیزات عمده موجود و فعال شهرداریهای استان ۱۳۷۳

نوع	بولدوزر	کامیون	اتوبوس و مینی بوس	کارخانه آسفالت	تجهیزات عنوان
۱۹	۵	۷۶	۸۲	۱۰	جمع کل
۳ دستگاه	۲ دستگاه	۱۴	۷۴ دستگاه	۲ دستگاه	شهرداری اراک
۰	۰	۲	۰	۰	شهرداری کمبجان
۱	۱	۲	۰	۰	شهرداری آشتیان
۱	۰	۶	۰	۱	شهرداری نقرش
۲	۱	-	۱	۱	شهرداری خمین
۲	۰	۷	۰	۲	شهرداری دلیجان
۱	-	۱	۰	۰	شهرداری نراق
۳ دستگاه	۱ دستگاه	۲۰ دستگاه	۷ دستگاه	۱ دستگاه	شهرداری ساوه
۱	۰	۴	۰	۰	شهرداری زاویه
۱ دستگاه	۰	۴ دستگاه	۰	۱ دستگاه	شهرداری مأمونیه
۰	۰	۱	۰	۰	شهرداری غرق آباد
۲	۰	۷	۰	۱	شهرداری محلات
۰	۰	۱	۰	۰	شهرداری نیمور
۱	۰	۵	۰	۰	شهرداری آستانه
۰	۰	۰	۰	۰	شهرداری فرمهین
۱	۰	۲	۰	۱	شهرداری شازند

مأخذ: شهرداریهای استان.

جدول ۷-۸. ماشین آلات و تجهیزات عمده موجود و فعال شهرداری های استان: ۱۳۷۳ (دنباله)

تراکتور	قیرپاشی	بیل مکانیکی	غلطک	گریدر	تجهیزات عنوان
۱۶	۱	۹	۳۲	۱۰	جمع کل
۳ دستگاه	۰	۲ دستگاه	۷ دستگاه	۳ دستگاه	شهرداری اراک
۰	۰	-	۰	۰	شهرداری کمیجان
۰	۰	۰	۱	۰	شهرداری آشتیان
۱	۰	۰	۱	۰	شهرداری نقرش
۱	۰	۰	۳	۱	شهرداری خمین
۲	۰	۰	۴	۰	شهرداری دلپس
۰	۰	۰	۱	۰	شهرداری نراق
۳	۱	۱	۶	۲	شهرداری ساوه
۱	۰	۰	۱	۰	شهرداری زاویه
۰	۰	۱	۲	۱	شهرداری مأموبه
۱	۰	۱	۱	۰	شهرداری غرق اباد
۱	۰	۱	۱	۰	شهرداری محلات
۱	۰	۱	۱	۰	شهرداری نیمور
۱	۰	۱	۱	۰	شهرداری آستانه
۰	۰	۰	۰	۰	شهرداری فرمهین
۱	-	-	۲	۱	شهرداری شازند

مأخذ: شهرداریهای استان

جدول ۹-۷. آمار و اطلاعات بخش عمران روستائی استان مرکزی بتفکیک شهرستان ۱۳۷۳

شهرستان	خانوارهای روستائی دارای آب آشامیدنی سالم	خانوارهای روستائی تحت پوشش حمامهای بهداشتی	کل روستاهای بالای ۱۰۰ نفر (۱۳۷۰)	روستاهای دارای ارتباط تلفنی	درصد روستاهای دارای ارتباط تلفنی	تعداد دفاتر پست روستائی	تعداد صندوق پست روستائی
کل استان	۷۸۳۸	۲۱۰۴	۹۴۵	۲۸۵	۳۰	۳۰	۳۷۵
اراک	۳۵۳۴	۱۰۶۸	۲۵۲	۸۷	۳۴/۵	۵	۱۰۰
آشتیان	۱۱۳	۱۱۸	۲۸	۱۶	۵۷	۱	۱۵
تفرش	۱۰۵۱	۱۹۶	۱۰۲	۳۵	۳۴	۲	۴۸
خمین	۱۶۹	-	۱۳۶	۳۳	۲۴	۴	۲۷
دلیجان	۲۹۳	-	۳۰	۱۹	۶۳	۳	۳۱
ساوه	۱۵۷۳	۶۷	۱۷۹	۴۸	۲۷	۱۰	۸۱
سربند	۹۱۸	۶۵۵	۱۹۸	۴۱	۲۱	۲	۵۷
محلات	۱۸۷	-	۲۰	۶	۳۰	۳	۱۶

مأخذ: جهاد سازندگی استان.

- اداره کل مخابرات استان.

- اداره کل پست استان.

جدول ۱۰-۷. تعداد آبادیهای دارای انواع تأسیسات آموزشی در استان به تفکیک شهرستان: ۱۳۷۳

شهرستان	تعداد کل آبادیهای دارای سکنه	دبستان		
		تعداد	تعداد کلاس	تراکم دانش آموزان در کلاس
کل استان	۱۳۹۴	۱۳۸۹	-	۲۰۴۹۹۰
اراک	۳۲۱	۴۷۳	-	۶۷۸۰۱
آشتیان	۳۷	۳۹	-	۳۷۸۰۱
نقرش	۱۳۱	۱۱۷	-	۸۲۹۴
خمین	۱۷۲	۱۶۸	-	۲۱۳۱۲
دلیجان	۵۵	۴۲	-	۳۹۶۹
ساوه	۳۸۶	۲۷۵	-	۳۵۰۹۴
سرنند	۲۳۱	۲۴۰	-	۲۳۳۳۱
محلات	۶۱	۴۵	-	۶۵۰۷

مأخذ: ۱- براساس آخرین تقسیمات کشوری تا پایان سال ۱۳۷۰

۲- اداره کل آموزش و پرورش استان.

جدول ۹-۷- آمار و اطلاعات بخش عمران روستائی استان مرکزی بتفکیک شهرستان ۱۳۷۳

شهرستان	خانوارهای روستائی دارای آب آشامیدنی سالم	خانوارهای روستائی تحت پوشش حمامهای بهداشتی	کل روستاهای بالای ۱۰۰ نفر (۱۳۷۰)	روستاهای دارای ارتباط تلفنی	درصد روستاهای دارای ارتباط تلفنی	تعداد دفاتر پست روستائی	تعداد صندوق پست روستائی
کل استان	۷۸۳۸	۲۱۰۴	۹۴۵	۲۸۵	۳۰	۳۰	۳۷۵
اراک	۳۵۳۲	۱۰۶۸	۲۵۲	۸۷	۳۴/۵	۵	۱۰۰
آشتیان	۱۱۳	۱۱۸	۲۸	۱۶	۵۷	۱	۱۵
تفرش	۱۰۵۱	۱۹۶	۱۰۲	۳۵	۳۴	۲	۴۸
خمین	۱۶۹	-	۱۳۶	۳۳	۲۴	۴	۲۷
دلیجان	۲۹۳	-	۳۰	۱۹	۶۳	۳	۳۱
ساوه	۱۵۷۳	۶۷	۱۷۹	۴۸	۲۷	۱۰	۸۱
سریند	۹۱۸	۶۵۵	۱۹۸	۴۱	۲۱	۲	۵۷
محلات	۱۸۷	-	۲۰	۶	۳۰	۳	۱۶

مأخذ: جهاد سازندگی استان.

- اداره کل مخابرات استان.

- اداره کل پست استان.

جدول ۱۰-۷. تعداد آبادیهای دارای انواع تأسیسات آموزشی در استان به تفکیک شهرستان: ۱۳۷۳

دبستان				تعداد کل آبادیهای دارای سکنه	شهرستان
تراکم دانش آموزان در کلاس	تعداد دانش آموز	تعداد کلاس	تعداد		
-	۲۰۴۹۹۰	-	۱۳۸۹	۱۳۹۴	کل استان
-	۶۷۸۰۱	-	۴۷۳	۳۲۱	اراک
-	۳۷۸۰۱	-	۳۹	۳۷	آشتیان
-	۸۲۹۴	-	۱۱۷	۱۳۱	تفرش
-	۲۱۳۱۲	-	۱۶۸	۱۷۲	خمین
-	۳۹۶۹	-	۴۲	۵۵	دلیجان
-	۳۵۰۹۴	-	۲۷۵	۳۸۶	ساره
-	۲۳۳۳۱	-	۲۴۰	۲۳۱	سرسند
-	۶۵۰۷	-	۴۵	۶۱	محللات

مأخذ: ۱- براساس آخرین تقسیمات کشوری تا پایان سال ۱۳۷۰

۲- اداره کل آموزش و پرورش استان.

جدول ۷-۱۰. تعداد آسادهای دارای انواع آاسسات آموزشی در استان به تفکیک شهرستان: ۱۳۷۳ (دنباله)

دبیرستان			راهنمایی				شهرستان	
تراکم دانش آموز در کلاس	تعداد دانش آموز	تعداد کلاس	تعداد	تراکم دانش آموز در کلاس	تعداد دانش آموز	تعداد کلاس		
-	۴۸۰۲۹	-	۱۷۷	-	۹۳۹۹۳	-	۵۸۵	کل استان
-	۲۸۸۷	-	۶۸	-	۴۷۰۲۶	-	۲۱۴	اراک
-	۲۵۳۳۵	-	۶	-	۱۴۵۰	-	۲۰	آشتیان
-	۲۱۳۱	-	-	-	۳۶۱۲	-	۴۱	نقرش
-	۴۵۱۹	-	۱۵	-	۱۱۱۰۳	-	۸۷	خمین
-	۱۹۱۹	-	۲۵	-	۱۹۷۷	-	۲۸	دلیجان
-	۷۳۷۱	-	۱۰	-	۱۵۶۶۸	-	۱۰۰	ساوه
-	۲۵۶۶	-	۲۸	-	۸۱۹۱	-	۷۶	سریند
-	۱۷۳۷	-	۱۱	-	۳۶۶۶	-	۲۶	محلات

مأخذ: ۱- براساس آخرین تقسیمات کشوری تا پایان سال ۱۳۷۰

۲- اداره کل آموزش و پرورش استان.

جدول ۷-۱۱. فعالیتهای آبرسانی و برق‌رسانی روستائی جهاد سازندگی استان: ۱۳۷۳

شهرستان	آبرسانی احدائی و تکمیلی	برق‌رسانی احدائی و تکمیلی	برق‌رسانی احدائی و تکمیلی	آبرسانی احدائی و تکمیلی	برق‌رسانی جاه تکمیلی و آسانمبندی و تمام شده
کل استان	۰	۲	۱۸	۲۷	۵۷
اراک	۰	۰	۷	۲۶	۱۸
آشتیان	۰	۰	۰	۱	۰
تفرش	۰	۰	۰	۵	۱
خمین	۰	۰	۱	۱	۱۳
دلیجان	۰	۰	۰	۱	۵
ساوه	۰	۰	۶	۶	۷
سریش	۰	۲	۴	۶	۹
محلات	۰	۰	۰	۱	۴

مأخذ: سازمان جهاد سازندگی استان.

جدول ۷-۱۲. فعالیتهای عمرانی جهاد سازندگی استان: ۱۳۷۳

شهرستان	حمام تمام شده	احداث و تکمیل حمام در دست اجرا	احداث و تکمیل عائله‌در دست اجرا	احداث و تکمیل عائله تمام شده
کل استان	۱۴	۰	۰	۰
اراک	۵	۰	۰	۰
آشتیان	۲	۰	۰	۰
تفرش	۱	۰	۰	۰
خمین	۰	۰	۰	۰
دلیجان	۰	۰	۰	۰
ساوه	۱	۰	۰	۰
سریش	۵	۰	۰	۰
محلات	۰	۰	۰	۰

مأخذ: سازمان جهاد سازندگی استان.

جدول ۷-۱۰. تعداد آبادیهای دارای انواع تأسیسات آموزشی در استان به تفکیک شهرستان: ۱۳۷۳ (دنیاله)

دبیرستان			راهنمایی				شهرستان	
تراکم دانش آموز در کلاس	تعداد دانش آموز	تعداد کلاس	تعداد	تراکم دانش آموز در کلاس	تعداد دانش آموز	تعداد کلاس		
-	۴۸۰۲۹	-	۱۷۷	-	۹۳۹۹۳	-	۵۸۵	کل استان
-	۲۸۸۷	-	۶۸	-	۴۷۰۲۶	-	۲۱۴	اراک
-	۲۵۳۳۵	-	۶	-	۱۴۵۰	-	۲۰	آشتیان
-	۲۱۳۱	-	-	-	۳۶۱۲	-	۴۱	نفرش
-	۴۵۱۹	-	۱۵	-	۱۱۱۰۳	-	۸۷	خمین
-	۱۹۱۹	-	۲۵	-	۱۹۷۷	-	۲۸	دلیجان
-	۷۳۷۱	-	۱۰	-	۱۵۶۶۸	-	۱۰۰	ساوه
-	۲۵۶۶	-	۲۸	-	۸۱۹۱	-	۷۶	سربند
-	۱۷۳۷	-	۱۱	-	۳۶۶۶	-	۲۶	محلات

مأخذ: ۱- براساس آخرین تقسیمات کشوری تا پایان سال ۱۳۷۰

۲- اداره کل آموزش و پرورش استان.

جدول ۷-۱۱. فعالیتهای آبرسانی و برق‌رسانی روستائی جهاد سازندگی استان: ۱۳۷۳

شهرستان	آبرسانی احدائی و نکمیلی و آسانمیدنی و تمام شده	برق‌رسانی احدائی و نکمیلی (در دست اجرا)	برق‌رسانی احدائی و نکمیلی (در دست اجرا)	برق‌رسانی احدائی و نکمیسی تمام شده	آبرسانی احدائی و نکمیسی تمام شده	شهرستان
کل استان	۵۷	۰	۲	۱۸	۴۷	کل استان
اراک	۱۸	۰	۰	۷	۲۶	اراک
آشتیان	۰	۰	۰	۰	۱	آشتیان
نفرش	۱	۰	۰	۰	۵	نفرش
خمین	۱۳	۰	۰	۱	۱	خمین
دلیجان	۵	۰	۰	۰	۱	دلیجان
ساوه	۷	۰	۰	۶	۶	ساوه
سربند	۹	۰	۲	۴	۶	سربند
محلات	۴	۰	۰	۰	۱	محلات

مأخذ: سازمان جهاد سازندگی استان.

جدول ۷-۱۲. فعالیتهای عمرانی جهاد سازندگی استان: ۱۳۷۳

شهرستان	احداث و تکمیل حمام تمام شده	احداث و تکمیل حمام در دست اجرا	احداث و تکمیل عسانحاه در دست اجرا	احداث و تکمیل عسانحاه تمام شده	شهرستان
کل استان	۱۴	۰	۰	۰	کل استان
اراک	۵	۰	۰	۰	اراک
آشتیان	۲	۰	۰	۰	آشتیان
نفرش	۱	۰	۰	۰	نفرش
خمین	۰	۰	۰	۰	خمین
دلیجان	۰	۰	۰	۰	دلیجان
ساوه	۱	۰	۰	۰	ساوه
سربند	۵	۰	۰	۰	سربند
محلات	۰	۰	۰	۰	محلات

مأخذ: سازمان جهاد سازندگی استان.

جدول ۱۳-۷. فعالیتهای عمرانی و صنایع روستائی جهاد سازندگی استان: ۱۳۷۳

واحد	حجم کار		عنوان پروژه
	در دست اجراء	تمام شده	
کارگاه	-	۶۲	بازسازی و نوسازی کارگاههای روستائی
فقره	-	۱۳۳	صدور مجوز قانونی جهت ایجاد صنایع روستائی
مورد	۴	۴	کمک به توسعه صنعت فرش دستیاف
مورد	-	۳۵۸۳	ارائه خدمات کارگاههای روستائی
مورد	-	۵۰	احداث و تجهیز کارگاه موافقت اصولی داراز جهاد
کیلومتر	-	۷	کمک به ایجاد نواحی صنعتی
کیلومتر	-	۱۸۰۰	تسطیح راه روستائی
کیلومتر	-	۴۵۵	بهسازی و روکش آسفالت
کیلومتر	-	۱۲۲	ترمیم راههای روستائی
-	-	-	تکمیل کلینیک دامپزشکی
-	-	-	تکمیل مرکز بهداشتی درمانی
مورد	-	۷	اجرای بهسازی روستائی
کیلومتر	-	۱۳۷	احداث راه روستائی
-	-	-	تکمیل آسفالت
-	-	-	احداث ساختمان جهاد مرکز استان
-	-	-	احداث قرنطینه دامی بین استانی
مورد	-	۴۸	ترمیم ابنیه خمین
-	-	-	تکمیل پل
-	-	-	احداث ساختمان جهاد دلیجان
-	-	-	احداث ساختمان جهاد ساوه
-	-	-	احداث ساختمان جهاد دهستان خورمه محلات

مأخذ: سازمان جهاد سازندگی استان.

جدول ۱۴-۷. فعالیتهای ترویجی سازمان جهاد سازندگی استان: ۱۳۷۳

واحد	حجم کار		عنوان پروژه
	در دست اجراء	تمام شده	
-	-	-	آموزش اعضاء شرکت های تعاونی
مورد	-	۱۷۴۸۰	آموزش فنی و حرفه ای (عمران و صنایع روستائی)
مورد	-	۸۸	ارتباطات ترویجی
نفر-روز	-	۳۲۷۵	آموزش بهداشت دام
نفر-روز	-	۸۰۰۰	آموزش و نگهداری و پرورش دام و طیور
نفر-روز	-	۵۳۰۰	آموزش منابع طبیعی و ابحیزداری
-	-	-	سازمان دهی نظام مشارکتی
-	-	-	تشکیل و حمایت از تعاونیها
نفر-روز	-	۶۰۰۰	بسیج روستائیان
مورد	-	۵	تشکیل و حمایت از خانه های همیاری روستائی
نفر	-	۱۵۰	حمایت مروجین روستائی
مورد	-	۳۱۴	عملیات ترویجی در روستاها
مورد	-	۶۶	حمایت از مراکز ترویجی

مأخذ: سازمان جهاد سازندگی استان.

جدول ۱۳-۷. فعالیتهای عمرانی و صنایع روستائی جهاد سازندگی استان: ۱۳۷۳

واحد	حجم کار		عنوان پروژه
	در دست اجراء	تمام شده	
کارگاه	-	۶۲	بازسازی و نوسازی کارگاههای روستائی
فتره	-	۱۳۳	صدور مجوز قانونی جهت ایجاد صنایع روستائی
مؤرد	۴	۴	کمک به توسعه صنعت فرش دستباف
مورد	-	۳۵۸۳	ارائه خدمات کارگاههای روستائی
مورد	-	۵۰	احداث و تجهیز کارگاه موافقت اصولی داراز جهاد
کیلومتر	-	۷	کمک به ایجاد نواحی صنعتی
کیلومتر	-	۱۸۰۰	تسطیح راه روستائی
کیلومتر	-	۴۵۵	بهسازی و روکش آسفالت
کیلومتر	-	۱۲۲	ترمیم راههای روستائی
-	-	-	تکمیل کلینیک دامپزشکی
-	-	-	تکمیل مرکز بهداشتی درمانی
مورد	-	۷	اجرای بهسازی روستائی
کیلومتر	-	۱۳۷	احداث راه روستائی
-	-	-	تکمیل آسفالت
-	-	-	احداث ساختمان جهاد مرکز استان
-	-	-	احداث قرنطینه دامی بین استانی
مورد	-	۴۸	ترمیم ابنیه خمین
-	-	-	تکمیل پل
-	-	-	احداث ساختمان جهاد دلیجان
-	-	-	احداث ساختمان جهاد ساوه
-	-	-	احداث ساختمان جهاد دهستان خورمه محلات

مأخذ: سازمان جهاد سازندگی استان.

جدول ۷-۱۴. فعالیتهای ترویجی سازمان جهاد سازندگی استان: ۱۳۷۳

واحد	حجم کار		عنوان پروژه
	در دست اجراء	تمام شده	
-	-	-	آموزش اعضاء شرکت های تعاونی
مورد	-	۱۷۴۸۰	آموزش فنی و حرفه‌ای (عمران و صنایع روستائی)
مورد	-	۸۸	ارتباطات ترویجی
نفر-روز	-	۳۲۷۵	آموزش بهداشت دام
نفر-روز	-	۸۰۰۰	آموزش و نگهداری و پرورش دام و طیور
نفر-روز	-	۵۳۰۰	آموزش منابع طبیعی و ابعیزداری
-	-	-	سازمان دهی نظام مشارکتی
-	-	-	تشکیل و حمایت از تعاونیها
نفر-روز	-	۶۰۰۰	بسیج روستائیان
مورد	-	۵	تشکیل و حمایت از خانه های همیاری روستائی
نفر	-	۱۵۰	حمایت مروجین روستائی
مورد	-	۳۱۴	عملیات ترویجی در روستاها
مورد	-	۶۶	حمایت از مراکز ترویجی

مآخذ: سازمان جهاد سازندگی استان.

جدول ۷-۱۵. فعالیتهای آبخیزداری سازمان جهاد سازندگی استان: ۱۳۷۳

واحد	حجم کار		عنوان پروژه
	در دست اجراء	تمام شده	
هکتار	-	۷۵۸	کپه کاری
هکتار	-	۵۰۰	حفاظت و فرق
مترمکعب	-	۲۷۸۰۰۰	بندخاکی
مترمکعب	-	۹۷۷۸	گابیون بندی
هکتار	-	۱۳۰	تراس بندی
مترمکعب	-	-	عملیات کوچک آب و خاک
مترمکعب	-	۱۳۲۲۶	خشکه چین
هکتار	-	۱۵۰	بانکت بندی
هکتار	-	۲۸۴	علوفه کاری
هکتار	-	۲۰	بذرکاری
مترمکعب	-	-	احداث سیل بندخاکی
هکتار	-	-	سکو بندی
هکتار	-	۴۹۰	اصلاح اراضی
مترمکعب	-	-	عملیات بیولوژیکی
مترمکعب	-	-	حفاظت آبراهه و تثبیت بستر رودخانه
مترمکعب	-	۶۰۰۰	حفاظت اراضی حاشیه رودخانه
مترمکعب	-	۳۷۴۹	احداث بندخاکی
اصه	-	۲۸۰۰۰	مرمت بندخاکی
متر	-	۹۰۰	کانال انتقال آب

مأخذ: سازمان جهاد سازندگی استان.

جدول ۷-۱۶. تعداد و خانوارآبادیهای آبرسانی شده توسط سازمان جهاد سازندگی به تفکیک

شهرستان: ۱۳۷۳

شهرستان	تعداد آبادی	خانوار
کل استان	۴۷	۷۸۳۸
اراک	۲۶	۳۵۳۴
آشتیان	۱	۱۱۳
نفرش	۵	۱۰۵۱
خمین	۱	۱۶۴
دلیجان	۱	۲۹۳
ساوه	۶	۱۵۷۳
سریند	۶	۹۱۸
محلات	۱	۱۸۷

مأخذ: سازمان جهاد سازندگی استان.

جدول ۷-۱۷. تعداد و جمعیت آبادیهای برق رسانی شده توسط سازمان جهاد سازندگی به تفکیک

شهرستان: ۱۳۷۳

شهرستان	تعداد آبادی	جمعیت (خانوار)
کل استان	۱۸	۱۰۰۷
اراک	۷	۵۹۵
آشتیان	-	-
نفرش	-	-
خمین	۱	۲۴
دلیجان	-	-
ساوه	۶	۱۵۶
سریند	۴	۲۳۲
محلات	-	-

مأخذ: سازمان جهاد سازندگی استان.

جدول ۱۵-۷. فعالیتهای آبخیزداری سازمان جهاد سازندگی استان: ۱۳۷۳

واحد	حجم کار		عنوان پروژه
	در دست اجراء	تمام شده	
هکتار	-	۷۵۸	کپه کاری
هکتار	..	۵۰۰	حفاظت و فرقی
مترمکعب	..	۲۷۸۰۰۰	بند خاکی
مترمکعب	-	۹۷۷۸	گابیون بندی
هکتار	..	۱۳۰	تراس بندی
مترمکعب	..	-	عملیات کورچک آب و خاک
مترمکعب	..	۱۳۴۲۶	خشکه چین
هکتار	..	۱۵۰	بانکت بندی
هکتار	..	۲۸۴	علوفه کاری
هکتار	-	۲۰	بذرکاری
مترمکعب	-	-	احداث سیل بند خاکی
هکتار	-	-	سکوربندی
هکتار	-	۴۹۰	اصلاح اراضی
مترمکعب	-	-	عملیات بیولوژیکی
مترمکعب	-	-	حفاظت آبراهه و تثبیت بستر رودخانه
مترمکعب	-	۶۰۰۰	حفاظت اراضی حاشیه رودخانه
مترمکعب	-	۳۷۴۹	احداث بند خاکی
اصه	-	۲۸۰۰۰	مرمت بند خاکی
متر	-	۹۰۰	کانال انتقال آب

مأخذ: سازمان جهاد سازندگی استان.

جدول ۷-۱۶. تعداد و خانوارآبادیهای آبرسانی شده توسط سازمان جهاد سازندگی به تفکیک

شهرستان: ۱۳۷۳

شهرستان	تعداد آبادی	خانوار
کل استان	۴۷	۷۸۳۸
اراک	۲۶	۳۵۳۲
آشتیان	۱	۱۱۳
نفرش	۵	۱۰۵۱
خمین	۱	۱۶۴
دلیجان	۱	۲۹۳
ساوه	۶	۱۵۷۳
سربند	۶	۹۱۸
محلات	۱	۱۸۷

مأخذ: سازمان جهاد سازندگی استان.

جدول ۷-۱۷. تعداد و جمعیت آبادیهای برق رسانی شده توسط سازمان جهاد سازندگی به تفکیک

شهرستان: ۱۳۷۳

شهرستان	تعداد آبادی	جمعیت (خانوار)
کل استان	۱۸	۱۰۰۷
اراک	۷	۵۹۵
آشتیان	-	-
نفرش	-	-
خمین	۱	۲۴
دلیجان	-	-
ساوه	۶	۱۵۶
سربند	۴	۲۳۲
محلات	-	-

مأخذ: سازمان جهاد سازندگی استان.

جدول ۱۸-۷- درآمد شهرداریهای استان مرکزی سال ۱۳۷۳

درآمدهای شهرداری				وصون ار بخش دولتی	جمع کل	درآمد شهرداری
عوارض بر ارتباطات و حمل و نقل	عوارض بر ساختمان و اراضی	عوارض نوأم بامالیات وصولی در محل	جمع			
...	آستانه
۱۰۳۷۴۰۲۰	۴۲۴۱۷۴۴۳	۱۷۵۱۶۹۵	۵۴۵۴۲۱۷۸	۶۱۲۸۲۶۸۷	۴۸۵۹۴۷۶۸۱	آشتیان
۷۷۲۳۱۸۳۲۰	۲۵۴۴۰۶۴۶۹۳	۲۵۴۶۹۸۷۸۴	۳۵۷۳۰۸۱۷۹۷	۳۵۵۲۵۱۴۷۸	۱۹۶۶۳۳۷۷۲۸۰	اراک
...	تفرش
۱۰۸۵۷۴۰۱۸	۵۶۱۵۲۷۱۰۹	۲۸۹۶۶۳۵۲	۶۹۹۰۶۷۴۷۹	۷۳۶۰۶۲۵۰	۱۴۲۲۲۴۵۴۲۵۲	خمین
...	دلیجان
...	زاویه
۲۳۶۸۵۸۷۸۵	۷۶۲۹۹۰۷۱۷	۴۲۳۱۸۹۶۵	۵۸۷۳۷۰۷۷۳۷	-	۱۰۷۰۵۲۴۷۰۰۷	ساوه
۱۷۷۵۰۰۰۰	۹۷۵۰۰۰۰۰	۲۰۰۰۰۰۰	۱۱۷۲۵۰۰۰۰	۱۱۴۱۷۷۰۰۰۰	۱۲۵۹۰۲۰۰۰۰	شازند
۸۴۳۸۱۶۱	۲۷۸۸۴۳۹۹	۶۴۳۰۰۹۱	۴۲۷۵۲۶۵۱	۴۰۳۸۴۵۶۳	۷۷۳۶۸۱۱۴۰	غرق آباد
۵۶۶۷	۸۳۳۴۴	۴۰۸۸	۹۳۱۱۹	۵۸۷۱۳	۳۲۴۴۴۲	کمیجان
۵۱۱۹۷۷۱۸	۱۸۷۸۹۵۴۸۰	۹۵۴۹۸۷۴	۲۶۸۷۳۳۰۷۲	۳۹۳۰۵۸۳۱	۲۵۹۲۳۲۹۵۷	مأمونیه
۳۹۴۱۸۵۷۴	۱۱۲۱۳۳۴۲۱	۲۰۸۶۰۸۰۲	۱۷۲۴۰۲۷۹۷	-	۹۵۶۵۷۲۵۷۲	محلات
۱۳۰۱۶۰۰	۲۷۸۹۰۸۳۴	۵۰۰۳۱۴	۴۹۷۹۲۷۴	۸۰۸۵۸۸۱۲	۲۷۰۹۵۰۴۴۲	نراق
۵۷۵۰۰۰۰	۳۰۶۴۸۸۳۴	۱۳۵۶۶۲۷	۳۷۷۵۵۴۸۱	-	۱۰۴۹۸۸۹۱۱	نیمور
۱۸۹۰۰۰۰۰	۶۰۱۰۰۰۰۰	۲۷۰۰۰۰۰	۸۱۷۰۰۰۰۰	۹۰۰۰۰۰۰۰	۸۸۳۰۰۰۰۰	فرمهین

مأخذ: شهرداریهای استان.

※ به علت عدم همکاری اطلاعات موجود نمیباشد.

جدول ۱۸-۷- درآمد شهرداریهای استان مرکزی سال ۱۳۷۳ (دنباله)

درآمدهای شهرداری						
درآمد شهرداری	عوارض بر پروانه‌های کسب و فروش و	درآمد حاصل از فروش و خدمات شهرداری	درآمد تأسیسات شهرداری و جرائم و تخلفات	درآمد حاصل از وجوه وام‌ها و شهرداری	کمکهای بلاعوض هدایا، وام و استفاده از موجودی دوره قبل	سایر درآمدها
* آستانه	۰۰۰	۰۰۰	۰۰۰	۰۰۰	۰۰۰	۰۰۰
آشتیان	۶۲۵۲۰۳۵	۲۳۹۷۲۷۹۸۰	۱۲۲۱۵۷۶۶	۱۰۱۶۲۷۷۰	۱۰۱۷۶۳۶۵	۱۱۵۸۲۵۸۶۵
اراک	۱۰۲۱۳۵۸۸۲۳	۶۱۱۷۱۳۲۳۵	۲۱۵۱۰۷۲۹۵۵	۱۵۶۶۵۷۵۰۹	۲۱۷۹۲۵۰۲۹۷	۹۶۱۳۷۹۰۹۸۶
* تفرش	۰۰۰	۰۰۰	۰۰۰	۰۰۰	۰۰۰	۰۰۰
خمین	۲۰۴۱۷۲۲۷۰	۲۸۲۷۱۲۳۶۵	۱۱۹۵۱۰۴۸۱	۱۳۴۵۵۱۰۰	۲۹۹۳۰۱۰۷	-
* دلیجان	۰۰۰	۰۰۰	۰۰۰	۰۰۰	۰۰۰	۰۰۰
* زاویه	۰۰۰	۰۰۰	۰۰۰	۰۰۰	۰۰۰	۰۰۰
ساوه	۳۶۹۹۳۱۳۸۹۸	۶۲۵۸۷۵۳۷	۵۱۰۵۵۷۷۰۸	۱۴۵۵۶۶۴۴۸	۴۱۳۵۱۳۶۷۹	-
شازند	۳۰۶۸۰۰۰۰۰	۴۴۹۵۰۰۰۰۰	۱۹۸۰۰۰۰۰۰	۲۸۰۰۰۰۰۰	۲۰۵۶۲۰۰۰۰	-
غرق آباد	۱۱۵۰۹۸۴۲۵	۶۰۱۷۷۸۵۰	۳۱۶۷۰۰۰	-	۷۰۵۰۰۰۰۰	-
کمیجان	۱۲۵۸۵	۱۱۸۷۱	۸۳۳	۴۰۴	۱۴۸۹۱۷	-
مأمونیه	۳۳۵۶۹۵۴۴	۱۷۵۵۰۳۰۱۰	۱۲۲۲۴۹۰۰	۳۹۶۶۰۰	۷۵۰۰۰۰۰	-
محلان	۵۰۷۱۳۴۴۹	۳۶۸۵۷۷۰۷۵	۱۳۳۶۲۷۳۴۳	۲۷۴۰۸۸۰۰	۱۴۶۵۳۱۸۸۲	۶۷۳۱۱۲۲۶
نراق	۲۴۰۹۹۹۷	۲۰۷۸۴۳۰۰	۲۴۱۱۹۶۰	۶۶۱۵۰	۱۳۴۸۲۶۴۷۵	-
نیمور	۳۰۰۵۲۴۳۰	۸۴۶۴۵۰۰	۹۷۰۰۰۰	۴۳۵۵۰۰	۲۷۳۱۱۰۰۰	-
فرهین	۵۵۰۰۰۰۰	۵۳۰۰۰۰۰	-	-	۷۷۵۰۰۰۰۰	-

مأخذ: شهرداریهای استان.

* - بعثت عدم همکاری اطلاعات موجود نمیباشد.

جدول ۱۸-۷. درآمد شهرداریهای استان مرکزی سال ۱۳۷۳

درآمدهای شهرداری				وصون از بخش دولتی	جمع کل	درآمد شهرداری
عوارض بر ارتباطات و حمل و نقل	عوارض بر ساختمان و اراضی	عوارض نوآم بامالیات وصولی در محل	جمع			
...	آستانه
۱۰۳۷۴۰۲۰	۳۲۱۷۱۲۴۳	۱۷۵۱۶۹۵	۵۲۵۲۳۱۸	۶۱۲۸۲۶۸۷	۴۸۵۹۴۷۶۸۱	آشتیان
۷۷۲۳۱۸۳۲۰	۲۵۲۲۰۶۲۶۹۳	۲۸۷۹۹۶۲۵۲	۳۵۷۳۰۸۱۷۹۷	۳۵۵۲۵۱۴۷۸	۱۹۶۶۳۳۷۷۷۲۸۰	اراک
...	تفرش
۱۰۸۵۷۴۰۱۸	۵۶۱۵۲۷۱۰۹	۲۸۹۶۶۳۵۲	۶۹۹۰۶۷۲۷۹	۷۳۶۰۶۲۵۰	۱۴۲۲۴۵۴۲۵۲	خمین
...	دلیجان
...	زاویه
۲۳۶۸۵۸۷۸۵	۷۶۲۹۹۰۷۱۷	۲۲۳۱۸۹۶۵	۵۸۷۳۷۰۷۷۳۷	-	۱۰۷۰۵۲۴۷۰۰۷	ساوه
۱۷۷۵۰۰۰۰	۹۷۵۰۰۰۰۰	۲۰۰۰۰۰۰۰	۱۱۷۲۵۰۰۰۰	۱۱۴۱۷۷۰۰۰۰	۱۲۵۹۰۲۰۰۰۰	شازند
۸۲۳۸۱۶۱	۲۷۸۸۲۳۹۹	۶۲۳۰۰۹۱	۲۲۷۵۲۶۵۱	۲۰۳۸۴۵۶۳	۷۷۳۶۸۱۱۴۰	غرق آباد
۵۶۶۷	۸۳۳۶۴	۲۰۸۸	۹۳۱۱۹	۵۸۷۱۳	۳۲۶۴۴۲	کمیجان
۵۱۱۹۷۷۱۸	۱۸۷۸۹۵۴۸۰	۹۵۲۹۸۷۴	۲۲۸۷۲۳۰۷۲	۳۹۲۰۵۸۳۱	۲۵۹۲۳۲۹۵۷	مأمونیه
۳۹۴۱۸۵۷۴	۱۱۲۱۲۳۴۲۱	۲۰۸۶۰۸۰۲	۱۷۲۴۰۲۷۹۷	-	۹۵۶۵۷۲۵۷۲	محللات
۱۳۰۱۶۰۰	۲۷۸۹۰۸۳۴	۵۰۰۳۱۴	۲۹۵۹۲۷۴	۸۰۸۵۸۸۱۲	۲۷۰۹۵۰۴۴۲	نراق
۵۷۵۰۰۰۰	۳۰۶۲۸۸۳۴	۱۳۵۶۶۲۷	۳۷۷۵۵۴۸۱	-	۱۰۴۹۸۸۹۱۱	نیمور
۱۸۹۰۰۰۰۰	۶۰۱۰۰۰۰۰	۲۷۰۰۰۰۰	۸۱۷۰۰۰۰۰	۹۰۰۰۰۰۰	۸۸۳۰۰۰۰۰	قربین

مأخذ: شهرداریهای استان.

*- بعلمت عدم همکاری اطلاعات موجود نمیباشد.

جدول ۱۸-۷- درآمد شهرداریهای استان مرکزی سال ۱۳۷۳ (دنباله)

درآمدهای شهرداری						
درآمد شهرداری	عوارض بر پروانه‌های تک و فروش و	درآمد حاصل از فروش و خدمات شهرداری	درآمد تأسیسات شهرداری و جرائم و تخلفات	درآمد حاصل از وجوه و اموال شهرداری	کمکهای بلاعوض هدایا، وام و استفاده از موجودی دوره قبل	سایر درآمدها
آستانه
آشتیان	۶۲۵۲۰۳۵	۸۹۷۲۷۹۸۰	۱۲۲۱۵۷۶۶	۱۰۱۶۲۷۷۰	۱۰۱۷۶۳۳۶۵	۱۱۵۸۲۵۸۶۵
اراک	۱۰۲۱۳۵۸۸۲۳	۶۱۱۷۱۳۲۳۵	۲۱۵۱۰۷۲۹۵۵	۱۵۶۶۵۷۵۰۹	۷۱۷۹۲۵۰۲۹۷	۶۹۱۳۷۹۰۸۹۶
تفرش
خمین	۲۰۴۱۷۲۴۷۰	۲۸۲۷۱۲۳۶۵	۱۱۹۵۱۰۴۸۱	۱۳۴۵۵۱۰۰	۲۹۹۳۰۱۰۷	-
دلیجان
زاویه
ساوه	۳۶۹۹۳۱۳۸۹۸	۶۲۵۸۷۵۳۷	۵۱۰۵۵۷۷۰۸	۱۴۵۵۶۶۴۴۸	۴۱۳۵۱۳۶۷۹	-
شازند	۳۰۶۸۰۰۰۰۰	۴۴۹۵۰۰۰۰۰	۱۹۸۰۰۰۰۰۰	۲۸۰۰۰۰۰۰	۲۰۵۶۲۰۰۰۰	-
غرق آباد	۱۱۵۰۹۸۴۲۵	۶۰۱۷۷۸۵۰	۳۱۶۷۰۰۰	-	۷۰۵۰۰۰۰۰	-
کمیجان	۱۲۵۸۵	۱۱۸۷۱	۸۳۳	۴۰۴	۱۴۸۹۱۷	-
مأمونیه	۳۳۵۶۹۵۴۴	۱۷۵۵۰۳۰۱۰	۱۲۲۲۴۹۰۰	۳۹۹۶۰۰	۷۵۰۰۰۰۰	-
محلان	۵۰۷۱۳۴۴۹	۳۶۸۵۷۷۰۷۵	۱۳۳۶۲۷۳۴۳	۲۷۴۰۸۸۰۰	۱۴۶۵۳۱۸۸۲	۶۷۳۱۱۲۲۶
نراق	۲۴۰۹۹۹۷	۲۰۷۸۴۳۰۰	۲۴۱۱۹۶۰	۶۶۱۵۰	۱۳۴۸۲۶۴۷۵	-
نیمور	۳۰۰۵۲۴۳۰	۸۴۶۴۵۰۰	۹۷۰۰۰۰	۴۳۵۵۰۰	۲۷۳۱۱۰۰۰	-
فرمبین	۵۵۰۰۰۰۰	۵۳۰۰۰۰۰	-	-	۷۷۵۰۰۰۰۰	-

مأخذ: شهرداریهای استان.

⊛ - بعلت عدم همکاری اطلاعات موجود نمیباشد.

جدول ۱۹-۷- هزینه های جاری شهرداریهای استان مرکزی سال ۱۳۷۳

جمع جاری							جمع کل	هزینه ها شهرداری
وظیفه شهری			وظیفه اداری			جمع جاری		
سایر فصول	فصل اول	جمع	سایر فصول	فصل اول	جمع			
۰۰۰	۰۰۰	۰۰۰	۰۰۰	۰۰۰	۰۰۰	۰۰۰	۰۰۰	آستانه
-	-	۱۲۶۵۱۲۴۶۷	-	-	۲۳۶۹۴۱۶۴	۱۵۰۲۰۶۶۳۸	۴۷۰۲۷۲۰۳۷	آشتیان
۲۹۹۵۲۰۱۹۵۵	۳۲۸۹۰۶۳۷۹	۶۲۸۳۳۶۶۹۴	۶۲۷۲۱۱۱۳۰	۸۲۸۰۵۲۱۲۵	۱۲۸۵۳۶۷۲۵۵	-	۱۳۷۲۴۹۱۳۷۶	اراک
۰۰۰	۰۰۰	۰۰۰	۰۰۰	۰۰۰	۰۰۰	۰۰۰	۰۰۰	تفرش
۵۱۰۱۳۹۲۸	۵۵۰۹۷۲۶۴	۶۰۱۹۸۱۹۲۱	۱۳۷۸۲۰۷۵۰	۶۹۰۸۲۰۰۹	۲۱۶۹۰۶۹۵۹	۸۱۸۸۹۲۵۸۰	۱۲۹۰۷۲۸۶۶	خمین
۰۰۰	۰۰۰	۰۰۰	۰۰۰	۰۰۰	۰۰۰	۰۰۰	۰۰۰	دلیجان
۰۰۰	۰۰۰	۰۰۰	۰۰۰	۰۰۰	۰۰۰	۰۰۰	۰۰۰	زاویه
۷۳۶۷۳۲۸۹	۱۱۷۵۵۲۹۱۱	۱۹۱۲۳۶۶۸۰	۳۰۱۸۳۸۲۵۵	۱۲۳۶۲۸۰۱۰	۳۳۴۳۶۶۲۵۵	۳۳۳۸۸۱۳۰۳۵	۵۰۰۲۳۰۰۸۵۶	ساوه
۱۳۶۱۰۰۰۰	۳۱۱۳۰۰۰۰	۳۳۷۲۰۰۰۰	۱۸۶۶۰۰۰۰	۲۴۵۳۰۰۰۰	۳۳۱۹۳۰۰۰۰	۷۵۹۲۳۰۰۰۰	۱۵۶۹۶۷۰۰۰۰	شازند
۱۱۵۸۹۷۲۸	۳۶۵۱۷۹۲۳	۳۸۲۰۷۶۵۰	۳۳۱۹۹۹۰	۱۵۵۱۳۱۷۸	۵۹۹۳۳۱۶۸	۱۰۸۱۶۰۸۱۸	۳۱۲۶۲۷۳۰۰	غرق آباد
۲۰۳۱۵	۳۸۷۳۸	۳۷۰۵۳	۱۰۷۸۱	۱۶۳۷۶	۳۷۱۵۷	۹۳۲۱۰	۲۹۱۰۰۸	کمیجان
۲۳۵۸۹۰۸۵	۱۲۵۵۴۸۹۱۰	۱۹۰۱۵۸۰۰۵	۳۰۳۸۱۰۹۰	۳۸۷۳۷۰۰۶	۶۹۱۱۸۰۹۶	۲۵۹۳۷۶۱۰۱	۵۰۶۵۳۶۵۵۲	مأمونیه
۱۷۸۸۷۰۱۱۸	۳۳۰۰۸۱۵۱۸	۳۱۹۰۵۳۲۱۶	۸۳۷۳۲۰۸۵	۳۸۳۹۰۷۳۳	۱۲۲۱۵۹۹۰۸	۵۳۲۱۳۱۳۳	۸۹۶۲۹۰۵۲۰	محدز
۲۱۳۱۰۸۲۹	۲۵۸۴۸۶۵۲	۳۷۱۷۹۵۰۱	۵۰۳۲۰۲۴	۱۰۲۰۸۳۳۰	۱۵۲۲۰۲۵۲	۶۲۳۱۹۸۵۵	۲۲۵۳۸۱۱۶۳	نراق
-	-	۸۱۵۷۹۰۹۲	-	-	۸۲۸۶۳۶۶۱	۱۶۶۳۳۳۱۵۳	۳۹۰۳۳۸۰۰۸	نیمور
۵۱۱۰۰۰۰	۳۰۸۸۰۰۰۰	۳۶۰۹۰۰۰۰	۳۳۱۵۰۰۰۰	۳۲۵۰۰۰۰	۳۶۶۰۰۰۰۰	۶۲۳۹۰۰۰۰	۲۶۰۰۰۰۰۰۰	فرمهین

مأخذ: شهرداریهای استان.

جدول ۱۹-۷- هزینه های عمرانی شهرداریهای استان مرکزی سال ۱۳۷۳ (دنباله)

عمرانی							هزینه ها شهرداری
سایر	ایجاد اماکن ورزشی تفریحی	بهبود محیط شهری	بهبود عبور و مرور	ایجاد توسعه تأسیسات	برنامه ریزی توسعه شهری	جمع	
...	آستانه
۱۰۷۵۵۳۵۰۷	-	۷۶۱۶۶۲۳۴	۱۳۶۴۴۶۶۵	-	-	۳۲۰۱۶۶۴۰۶	آشتیان
۱۸۵۷۵۴۹۱۲۶	۱۱۱۰۷۶۰۵۰	۵۹۵۲۸۸۰۴۰	۲۸۵۷۰۸۹۴۵	۲۶۰۵۷۶۵۲۶	۲۸۱۱۷۱۲۹۰	۵۹۶۳۷۵۰۵۲۷	اراک
...	تفرش
۱۴۷۵۶۵۷۲	۴۰۴۵۲۱۰۰	۶۹۸۰۸۶۴۱۲	۲۶۲۷۳۱۵۸۸	۳۳۳۱۴۷۰	۳۱۷۲۴۸۳۴۵	۶۷۱۸۶۹۲۸۶۰	خمین
...	دلیجان
...	زاویه
۵۱۵۱۷۵۰۷۲	۳۹۱۴۱۴۰	۳۳۹۲۲۹۲۱۶	۱۳۳۰۳۲۹۲۵۲	۸۲۲۹۳۲۷۴	۳۸۲۵۴۶۸۶۴	۲۶۵۳۴۸۷۸۲۱	ساوه
۲۱۶۹۷۱۰۰۰	۲۱۲۳۰۰۰۰	۱۱۵۰۰۰۰۰۰	۳۶۶۳۶۵۰۰۰	۸۹۷۶۴۰۰۰	۱۰۰۰۰۰۰	۸۱۰۳۳۰۰۰۰	شازند
۹۶۷۲۴۵۷۹		۸۳۷۹۸۹۰۹	۱۳۵۱۴۹۹۴		۱۱۴۴۸۰۰۰	۲۰۵۴۸۶۴۸۲	غرق آباد
۵۹۹۵۷	۳۳۰۷	۱۸۸۹	۱۲۷۰۲۴	۴۶۲۰		۱۹۶۷۹۸	کمیجان
۹۰۷۳۲۱۳۰	۸۴۷۳۸۵۰	۸۲/۵۹۶۱۰۵	۵۳/۲۱۵۳۶۵	۸۳۴۳۰۰۰	۳۸۰۰۰۰۰	۲۴۷۱۶۰۴۵۱	مأمونیه
۲۱۱۲۰۵۶۳۸	۲۸۱۲۷۰۰	۱۷۲۴۳۶۴۰	۱۲۲۳۶۹۱۸	۱۶۳۶۵۰۰		۳۵۵۲۷۷۳۹۶	محلات
۶۷۶۱۲۰۷	۳۰۰۰۰۰۰۰	۲۶۰۹۴۳۰۰	۷۴۳۹۱۸۰۰	۳۵۸۱۴۰۰۰		۱۷۳۰۶۱۳۰۷	نراق
-	-	۱۵۵۸۲۱۵۵	۲۸۳۱۲۷۰۰			۴۳۸۹۴۸۵۵	نیمور
۷۱۰۰۰۰۰۰	-	۲۴۹۱۰۰۰۰	۱۰۱۶۰۰۰۰	-	-	۱۹۷۵۱۰۰۰۰	فرهین

مأخذ: شهرداریهای استان.

جدول ۱۹-۷- هزینه های جاری شهرداریهای استان مرکزی سال ۱۳۷۳


جمع جاری							جمع کل	هزینه ها شهرداری
وظیفه شهری			وظیفه اداری			جمع جاری		
سایر فصول	فصل اول	جمع	سایر فصول	فصل اول	جمع			
۰۰۰	۰۰۰	۰۰۰	۰۰۰	۰۰۰	۰۰۰	۰۰۰	۰۰۰	آستانه
-	-	۱۲۶۵۱۲۴۶۷	-	-	۲۳۶۹۴۱۶۴	۱۵۰۲۰۶۶۳۸	۴۷۰۲۷۲۰۳۷	آشتیان
۲۹۹۵۳۱۹۵۵	۳۱۸۹۰۶۶۷۳	۶۲۸۴۳۶۶۲۶	۶۲۷۲۱۱۱۳۰	۸۲۸۰۵۳۱۲۵	۱۴۸۵۲۶۷۲۵۵	-	۱۳۷۲۴۹۱۳۷۶	اراک
۰۰۰	۰۰۰	۰۰۰	۰۰۰	۰۰۰	۰۰۰	۰۰۰	۰۰۰	تفرش
۵۱۰۱۳۴۴۸	۵۵۰۹۷۲۶۴	۶۰۱۹۸۷۱۱	۱۳۷۸۲۰۷۵۰	۶۹۰۸۶۲۰۹	۲۱۶۹۰۶۹۵۹	۸۱۸۸۹۲۵۰۰	۱۲۹۰۷۳۸۶۶	خمین
۰۰۰	۰۰۰	۰۰۰	۰۰۰	۰۰۰	۰۰۰	۰۰۰	۰۰۰	دلیجان
۰۰۰	۰۰۰	۰۰۰	۰۰۰	۰۰۰	۰۰۰	۰۰۰	۰۰۰	زاویه
۷۳۶۷۳۸۳۹	۱۱۷۵۸۱۹۱۱	۱۹۱۳۳۶۶۸۰	۳۰۱۸۳۸۲۵۰	۱۳۲۶۸۰۰۰	۲۳۳۶۶۶۱۵۵	۳۳۳۸۱۳۰۳۵	۵۰۰۲۲۰۰۸۵۶	ساوه
۱۳۶۱۰۰۰۰	۲۱۱۳۰۰۰۰	۳۴۷۴۰۰۰۰	۱۸۶۶۰۰۰۰	۲۳۵۳۰۰۰۰	۳۲۱۹۰۰۰۰	۷۵۹۳۰۰۰۰	۱۵۹۹۷۰۰۰۰	شازند
۱۱۶۸۹۷۳۸	۲۶۵۱۷۹۲۴	۴۸۲۰۷۶۵۰	۲۳۲۰۹۹۹۰	۱۵۵۱۳۱۷۸	۵۹۹۳۳۱۶۸	۱۰۸۱۴۰۸۱۸	۳۱۳۴۳۳۰۰	غرق آباد
۲۰۳۱۵	۶۶۷۳۸	۶۷۰۵۳	۱۰۷۸۱	۱۶۳۷۶	۳۷۱۵۷	۹۳۲۱۰	۲۹۱۰۰۸	کمیجان
۲۲۵۸۹۰۸۵	۱۲۵۵۶۸۱۰	۱۹۰۱۵۸۰۰۵	۳۰۲۸۱۰۹۰	۳۸۷۳۷۰۰۶	۶۹۹۱۸۰۹۶	۲۵۹۳۷۶۱۰۱	۵۰۶۵۳۶۵۵۲	مأمونیه
۱۷۸۸۷۰۱۹۸	۲۴۰۱۸۱۹۱۸	۶۱۹۰۵۳۲۱۴	۸۳۷۲۲۰۸۵	۳۸۲۹۰۷۳۳	۱۲۴۱۵۹۹۰۸	۵۳۰۹۱۳۱۲۴	۸۹۲۹۰۵۲۰	محداد
۲۱۳۱۰۸۲۹	۲۵۸۶۸۶۵۲	۳۷۱۷۹۵۰۱	۵۰۳۲۰۲۴	۱۰۲۰۸۳۲۰	۱۵۲۴۰۲۵۲	۶۲۶۱۹۸۵۵	۲۳۵۲۸۱۱۶۳	نراق
-	-	۸۱۵۷۹۱۹۲	-	-	۸۲۸۶۳۶۶۱	۱۶۶۳۳۳۱۵۳	۲۰۰۳۳۸۰۰۸	نیمور
۵۱۱۰۰۰۰	۲۰۹۸۰۰۰۰	۲۶۰۹۰۰۰۰	۳۳۱۵۰۰۰۰	۳۲۵۰۰۰۰۰	۳۶۴۰۰۰۰۰	۶۲۶۹۰۰۰۰	۲۶۰۰۰۰۰۰۰	فرمهین

مأخذ: شهرداریهای استان.

جدول ۱۹-۷- هزینه های عمرانی شهرداریهای استان مرکزی سال ۱۳۷۳ (دنباله)

عمرانی							هزینه ها
سایر	ایجاد اماکن ورزشی تفریحی	بهبود محیط شهری	بهبود عبور و مرور	ایجاد توسعه تأسیسات	برنامه ریزی توسعه شهری	جمع	شهرداری
...	آستانه
۱۰۷۵۵۳۵۰۷	-	۷۶۱۶۶۲۳۴	۱۳۶۴۴۶۶۵	-	-	۳۲۰۱۶۶۴۰۶	آشتیان
۱۸۵۷۵۴۹۱۲۶	۱۱۱۰۷۶۰۵۰	۵۹۵۲۸۸۰۴۰	۲۸۵۷۰۸۴۹۵	۲۶۰۵۷۵۵۲۶	۲۸۱۱۷۱۲۹۰	۵۶۲۷۵۰۵۲۷	اراک
...	تفرش
۱۴۷۵۶۵۷۲	۴۰۴۵۲۱۰۰	۶۹۸۰۸۶۴۱۲	۲۶۲۷۳۱۵۸۸	۳۳۳۱۲۷۰	۳۱۷۲۴۸۳۴۵	۶۷۱۸۶۹۲۸۶۰	خمین
...	دلیجان
...	زاویه
۵۱۵۱۷۵۰۷۴	۳۹۱۴۱۴۰	۳۳۹۲۲۲۲۱۶	۱۳۳۰۳۲۹۲۵۱	۸۲۲۹۳۲۷۴	۳۸۲۵۴۶۸۶۴	۲۵۳۴۸۷۸۲۱	ساره
۲۱۶۹۱۰۰۰۰	۲۱۲۳۰۰۰۰	۱۱۵۰۰۰۰۰۰	۳۶۶۳۶۵۰۰۰	۸۹۷۶۴۰۰۰	۱۰۰۰۰۰۰	۸۱۰۳۳۰۰۰۰	شازند
۹۶۷۲۴۵۷۹	-	۸۳۷۹۸۹۰۹	۱۳۵۱۴۹۹۴	-	۱۱۴۴۸۰۰۰	۲۰۵۴۸۶۴۸۲	غرق آباد
۵۹۹۵۷	۳۳۰۷	۱۸۸۹	۱۲۷۰۲۴	۴۶۲۰	-	۱۹۶۷۹۸	کمیجان
۹۰۷۳۲۱۳۰	۸۴۷۳۳۸۵۰	۸۲/۵۹۶۱۰۵	۵۳/۲۱۵۳۶۵	۸۳۴۳۰۰۰	۳۸۰۰۰۰۰	۲۴۷۱۶۰۴۵۱	مأمویه
۲۱۱۲۰۵۶۳۸	۲۸۱۴۷۰۰	۱۷۲۴۳۶۴۰	۱۲۲۳۷۶۹۱۸	۱۶۳۶۵۰۰	-	۳۵۵۲۷۷۳۹۶	محلات
۶۷۶۱۲۰۷	۳۰۰۰۰۰۰۰	۲۶۰۹۴۳۰۰	۷۴۳۹۱۸۰۰	۳۵۸۱۴۰۰۰	-	۱۷۳۰۶۱۳۰۷	براق
-	-	۱۵۵۸۲۱۵۵	۲۸۳۱۲۷۰۰	-	-	۴۳۸۹۴۸۵۵	نیمور
۷۱۰۰۰۰۰۰	-	۲۴۹۱۰۰۰۰	۱۰۱۶۰۰۰۰۰	-	-	۱۹۷۵۱۰۰۰۰	فرمان

مأخذ: شهرداریهای استان.




فصل پنجم

بهبودی و تأمین اجتماعی



فصل پنجم

بهبودی و تأمین اجتماعی



تعاریف و مفاهیم

ازکارافتاده:

- ۱- ازکارافتادگی کلی: کاهش قدرت کار بیمه شده به نحوی که با اشتغال به کار سابق یا کار دیگری نتوانند بیش از ۳۳ درصد از درآمد قبلی خود را بدست آورد.
- ۲- ازکارافتادگی جزئی: کاهش قدرت کار بیمه شده به نحوی که با اشتغال به کار سابق یا کار دیگری فقط قسمتی از درآمد خود را بدست آورد.

بازنشسته:

عبارت است از عدم اشتغال بیمه شده به سبب رسیدن به سن بازنشستگی

کارگاه مشمول بیمه:

کارگاههایی هستند که به موجب قرارداد خاص با سازمان تأمین اجتماعی موظفند قسمتی از حق بیمه مقرر در قانون را که تحت عنوان پورسانتاژ به آنها برگردانده می شود صرف قسمتی از کمک های مقرر در موضوع قانون تأمین اجتماعی نسبت به بیمه شده نمایند.

مستمری:

وجهی که طبق شرایط خاص مقرر در قانون مستمراً بمنظور جبران قطع تمام یا قسمتی از درآمد به بیمه شده و یا در صورت فوت او برای تأمین معیشت بازماندگان وی به آنان پرداخت میشود.
ترخیص (توانبخشی):

عبارت است از برنامه ریزی و تصمیم گیری در مورد بازگشت توانخواه به خانواده و اجتماع با توجه به کلیه تواناییهای فرد و جامعه.
مجتمع خدمات حمایتی:

واحدی است اجرایی که دو یا چند فعالیت از فعالیتهای برنامه حمایت از افراد و خانواده های بی سرپرست و نیازمند را به مددجویان ارائه می نمایند.

پذیرش:

قبول ارائه یک یا چند نوع از خدمات مختلف بهزیستی به فرد یا خانوار نیازمند میباشد که پس از طی فرایند اداری، مددکاری، ارزشیابی و تصمیم گیری مدیریت بر طبق ضوابط و مقررات مدون انجام می گیرد.



تعاریف و مفاهیم

ازکارافتاده:

۱- ازکارافتادگی کلی: کاهش قدرت کار بیمه شده به نحوی که با اشتغال به کار سابق یا کار دیگری نتوانند بیش از ۳۳ درصد از درآمد قبلی خود را بدست آورد.

۲- ازکارافتادگی جزئی: کاهش قدرت کار بیمه شده به نحوی که با اشتغال به کار سابق یا کار دیگری فقط قسمتی از درآمد خود را بدست آورد.

بازنشسته:

عبارت است از عدم اشتغال بیمه شده به سبب رسیدن به سن بازنشستگی

کارگاه مشمول بیمه:

کارگاههایی هستند که به موجب قرارداد خاص با سازمان تأمین اجتماعی موظفند قسمتی از حق بیمه مقرر در قانون را که تحت عنوان پورسانتاژ به آنها برگردانده می شود صرف قسمتی از کمک های مقرر در موضوع قانون تأمین اجتماعی نسبت به بیمه شده نمایند.
مستمری:

وجهی که طبق شرایط خاص مقرر در قانون مستمراً بمنظور جبران قطع تمام یا قسمتی از درآمد به بیمه شده و یا در صورت فوت او برای تأمین معیشت بازماندگان وی به آنان پرداخت میشود.
ترخیص (توانبخشی):

عبارت است از برنامه ریزی و تصمیم گیری در مورد بازگشت توانخواه به خانواده و اجتماع با توجه به کلیه تواناییهای فرد و جامعه .
مجتمع خدمات حمایتی:

واحدی است اجرایی که دو یا چند فعالیت از فعالیتهای برنامه حمایت از افراد و خانواده های بی سرپرست و نیازمند را به مددجویان ارائه می نمایند.
پذیرش:

قبول ارائه یک یا چند نوع از خدمات مختلف بهزیستی به فرد یا خانوار نیازمند میباشد که پس از طی فرایند اداری ، مددکاری ، ارزشیابی و تصمیم گیری مدیریت بر طبق ضوابط و مقررات بدون انجام می گیرد.

جدول ۱-۸. واحدهای سازمانی تأمین اجتماعی شهرستانهای استان مرکزی: ۱۳۷۳

واحد سازمانی		شهرستان
نمایندگی	شعبه	
-	شعبه یک اراک	اراک
-	شعبه دو اراک	اراک
-	شعبه ساوه	ساوه
-	شعبه شازند	شازند
-	شعبه خمین	خمین
-	شعبه محلات	محلات
-	شعبه دلپجان	دلپجان
نمایندگی ررند ساوه	-	زرند
نمایندگی غرق آباد	-	غرق آباد
نمایندگی نفرش	-	نفرش
نمایندگی آشتیان	-	آشتیان

مأخذ: اداره کل تأمین اجتماعی استان.

جدول ۸-۲. فعالیتهای مددکاری برحسب نوع به تفکیک شهرستان: ۱۳۷۳

شهرستان	مصاحبه	بازدید منزل، محل کار	تشکیل جلسات گروهی	بکارگماردن افراد
کل استان	۱۲۰۹۶۶	۲۰۱۱۷	۱۲۷۳۲	۳۳۳
اراک	۵۰۲۱۷	۸۳۱۹	۴۱۲۲	۲۱۹
آشتیان	۴۱۱۱	۷۱۲	۳۱۱	۴
نقرش	۷۴۲۰	۲۱۱۷	۱۲۱۹	۱۴
خمین	۸۰۱۲	۲۲۱۸	۱۵۲۲	۲۲
دلیجان	۶۱۱۷	۱۱۱۰	۷۱۱	۱۷
ساوه	۲۷۴۴۹	۲۳۱۸	۲۱۱۹	۲۵
سریند	۱۰۱۱۰	۲۰۱۲	۱۸۱۷	۲۱
محلات	۷۵۳۰	۱۳۱۱	۹۱۱	۱۱

مأخذ: سازمان بهزیستی استان.

جدول ۸-۳. پذیرفته شدگان مراکز مختلف توانبخشی به تفکیک نوع معلولیت در شهرستانهای استان

مرکزی: ۱۳۷۳

شهرستان	پذیرفته شدگان			
	جمع	غیر معلول	معلول ذهنی	معلول جسمی
کل استان	۱۰۵۸۸	۷۵۸۸	۸۲۲	۱۹۹۳
اراک	۷۶۶۸	۶۲۸۰	۴۱۳	۹۰۴
آشتیان	۳۱	۲	۷	۱۷
نقرش	۲۲۶	۱۷	۸۵	۱۰۲
خمین	۴۱۲	۱۸۷	۵۳	۱۵۰
دلیجان	۴۱۵	۲۱۰	۳۵	۱۶۰
ساوه	۱۴۷۳	۸۷۲	۱۰۲	۴۷۸
سریند	۲۱۸	۱۳	۸۴	۱۰۹
محلات	۱۴۵	۷	۴۳	۷۳

مأخذ: سازمان بهزیستی استان.

جدول ۸-۱ واحدهای سازمانی تأمین اجتماعی شهرستانهای استان مرکزی: ۱۳۷۳

واحد سازمانی		شهرستان
نماینده	شعبه	
-	شعبه یک اراک	اراک
-	شعبه دو اراک	اراک
-	شعبه ساوه	ساوه
-	شعبه شازند	شازند
-	شعبه خمین	خمین
-	شعبه محلات	محلات
-	شعبه دلپجان	دلپجان
نماینده زرند ساوه	-	زرند
نماینده غرق آباد	-	غرق آباد
نماینده نفرش	-	نفرش
نماینده آشتیان	-	آشتیان

مأخذ: اداره کل تأمین اجتماعی استان.

جدول ۸-۲. فعالیتهای مددکاری برحسب نوع به تفکیک شهرستان: ۱۳۷۳

شهرستان	مصاحبه	بازدید منزل، محل کار	تشکیل جلسات گروهی	بکارگماردن افراد
کل استان	۱۲۰۹۶۶	۲۰۱۱۷	۱۲۷۳۲	۳۳۳
اراک	۵۰۲۱۷	۸۳۱۹	۴۱۲۲	۲۱۹
آشتیان	۴۱۱۱	۷۱۲	۳۱۱	۴
نقرش	۷۴۲۰	۲۱۱۷	۱۲۱۹	۱۴
خمین	۸۰۱۲	۲۲۱۸	۱۵۲۲	۲۲
دلیجان	۶۱۱۷	۱۱۱۰	۷۱۱	۱۷
ساوه	۲۷۴۴۹	۲۳۱۸	۲۱۱۹	۲۵
سریند	۱۰۱۱۰	۲۰۱۲	۱۸۱۷	۲۱
محلات	۷۵۳۰	۱۳۱۱	۹۱۱	۱۱

مأخذ: سازمان بهزیستی استان.

جدول ۸-۳. پذیرفته شدگان مراکز مختلف توانبخشی به تفکیک نوع معلولیت در شهرستانهای استان

مرکزی: ۱۳۷۳

شهرستان	پذیرفته شدگان			
	جمع	غیر معلول	معلول ذهنی	معلول جسمی
کل استان	۱۰۵۸۸	۷۵۸۸	۸۲۲	۱۹۹۳
اراک	۷۶۶۸	۶۲۸۰	۴۱۳	۹۰۴
آشتیان	۳۱	۲	۷	۱۷
نقرش	۲۲۶	۱۷	۸۵	۱۰۲
خمین	۴۱۲	۱۸۷	۵۳	۱۵۰
دلیجان	۴۱۵	۲۱۰	۳۵	۱۶۰
ساوه	۱۴۷۳	۸۷۲	۱۰۲	۴۷۸
سریند	۲۱۸	۱۳	۸۴	۱۰۹
محلات	۱۴۵	۷	۴۳	۷۳

مأخذ: سازمان بهزیستی استان.

جدول ۸۴. ترخیص شدگان مراکز مختلف توانبخشی به تفکیک نوع معلولیت در شهرستانهای استان

مرکزی: ۱۳۷۳

ترخیص شدگان					شهرستان
چند معلولیتی	معلول جسمی	معلول ذهنی	غیر معلول	جمع	
۱۵۴	۱۸۳۹	۷۵۵	۷۵۶۳	۱۰۳۱۱	کل استان
۶۷	۹۶۸	۴۲۷	۶۲۷۱	۷۷۳۳	اراک
۴	۱۵	۷	۲	۲۸	آشتیان
۱۴	۹۵	۸۳	۹	۲۰۱	نفرش
۱۸	۷۱	۳۳	۲۴۹	۳۷۱	خمین
۸	۳۷	۱۷	۲۹۱	۳۵۳	دلیجان
۱۴	۴۹۴	۸۳	۷۲۱	۱۳۱۲	ساوه
۹	۱۰۸	۶۳	۱۱	۱۹۱	سریند
۲۰	۵۱	۴۲	۹	۱۲۲	محلات

مأخذ: سازمان بهزیستی استان.

جدول ۸۵. تعداد مراکز خدمات حمایتی جهت حمایت از خانواده‌های بی سرپرست سازمان بهزیستی

استان مرکزی: ۱۳۷۳

مختومه	باز توان شدگان	پذیرفته شدگان	تعداد خانواده‌های بی سرپرست موجود	تعداد مرکز	شهرستان
۱۹۳	۶۴	۶۸۲	۳۲۴۴	۴۲	کل استان
۴۶	۳۲	۲۶۸	۱۲۵۶	۷	اراک
۱۲	۲	۳۰	۸۹	۴	آشتیان
۳۰	۵	۵۸	۲۴۹	۳	نفرش
۳۲	۱۰	۷۱	۲۰۱	۱۰	خمین
۱۵	۳	۳۲	۱۵۵	۳	دلیجان
۵	۲	۱۰۴	۷۸۳	۶	ساوه
۳۳	۷	۶۱	۲۶۰	۵	سریند
۲۰	۳	۵۸	۲۵۱	۴	محلات

مأخذ: سازمان بهزیستی استان.

جدول ۶-۸. تعداد مستمری بگیران تأمین اجتماعی استان مرکزی برحسب شهرستان سال ۱۳۷۳

اول فروردین					شهرستان
بازماندگان		ازکارافتادگی		بازنشسته	
تعداد بازمانده	تعداد پرونده	کلی	جزئی		
۸۲۲۷	۲۵۹۲	۱۴۷۰	۳۱۷	۲۹۰۶	جمع
۲۱۹۸	۸۱۹	۶۱۳	۲۱۱	۸۵۱	شعبه یک اراک
۳۳۲۴	۷۸۵	۴۷۵	۲۴	۸۹۴	شعبه دو اراک
۹۱۷	۳۱۸	۸۶	۶۱	۳۴۱	شعبه ساوه
۳۹۵	۱۳۴	۷۸	۶	۱۶۶	شعبه شازند
۴۱۳	۱۵۸	۷۹	۷	۱۵۴	شعبه خمین
۲۵۹	۱۰۵	۴۷	۲	۱۲۱	شعبه محلات
۱۵۹	۵۸	۲۷	۲	۱۲۹	شعبه دلیجان
۳۷۱	۱۳۷	۳۵	۳	۱۹۱	نمایندگی زرند
۱۱۹	۳۸	۱۰	-	۲۶	نمایندگی غرق آباد
۴۵	۲۵	۱۵	۱	۲۵	نمایندگی تفرش
۲۷	۱۵	۵	-	۸	نمایندگی آشتیان

مأخذ: اداره کل تأمین اجتماعی استان مرکزی.

جدول ۸۴- ترخیص شدگان مراکز مختلف توانبخشی به تفکیک نوع معلولیت در شهرستانهای استان مرکزی: ۱۳۷۳

ترخیص شدگان					شهرستان
چند معلولیتی	معلول جسمی	معلول ذهنی	غیر معلول	جمع	
۱۵۴	۱۸۳۹	۷۵۵	۷۵۶۳	۱۰۳۱۱	کل استان
۶۷	۹۶۸	۴۲۷	۶۲۷۱	۷۷۳۳	اراک
۴	۱۵	۷	۲	۲۸	آشتیان
۱۴	۹۵	۸۳	۹	۲۰۱	نفرش
۱۸	۷۱	۳۳	۲۴۹	۳۷۱	خمین
۸	۳۷	۱۷	۲۹۱	۳۵۳	دلیجان
۱۴	۴۹۴	۸۳	۷۲۱	۱۳۱۲	ساوه
۹	۱۰۸	۶۳	۱۱	۱۹۱	سریند
۲۰	۵۱	۴۲	۹	۱۲۲	محلات

مأخذ: سازمان بهزیستی استان.

جدول ۸۵- تعداد مراکز خدمات حمایتی جهت حمایت از خانواده‌های بی سرپرست سازمان بهزیستی استان مرکزی: ۱۳۷۳

شهرستان	تعداد مرکز	تعداد خانواده‌های بی سرپرست موجود	پذیرفته شدگان	بازتوان شدگان	مختومه
کل استان	۴۲	۳۲۴۴	۶۸۲	۶۴	۱۹۳
اراک	۷	۱۲۵۶	۲۶۸	۳۲	۴۶
آشتیان	۴	۸۹	۳۰	۲	۱۲
نفرش	۳	۲۴۹	۵۸	۵	۳۰
خمین	۱۰	۲۰۱	۷۱	۱۰	۳۲
دلیجان	۳	۱۵۵	۳۲	۳	۱۵
ساوه	۶	۷۸۳	۱۰۴	۲	۵
سریند	۵	۲۶۰	۶۱	۷	۳۳
محلات	۴	۲۵۱	۵۸	۳	۲۰

مأخذ: سازمان بهزیستی استان.

جدول ۶-۸. تعداد مستمری بگیران تأمین اجتماعی استان مرکزی برحسب شهرستان سال ۱۳۷۳

اول فروردین					شهرستان
بازماندگان		ازکارافتادگی		بازنشسته	
تعداد بازمانده	تعداد پرونده	کلی	جزئی		
۸۲۲۷	۲۵۹۲	۱۴۷۰	۳۱۷	۲۹۰۶	جمع
۲۱۹۸	۸۱۹	۶۱۳	۲۱۱	۸۵۱	شعبه یک اراک
۳۳۲۴	۷۸۵	۴۷۵	۲۴	۸۹۴	شعبه دو اراک
۹۱۷	۳۱۸	۸۶	۶۱	۳۴۱	شعبه ساوه
۳۹۵	۱۳۴	۷۸	۶	۱۶۶	شعبه شازند
۴۱۳	۱۵۸	۷۹	۷	۱۵۴	شعبه خمین
۲۵۹	۱۰۵	۴۷	۲	۱۲۱	شعبه محلات
۱۵۹	۵۸	۲۷	۲	۱۲۹	شعبه دلپجان
۳۷۱	۱۳۷	۳۵	۳	۱۹۱	نمایندگی رزن
۱۱۹	۳۸	۱۰	-	۲۶	نمایندگی غرق آباد
۴۵	۲۵	۱۵	۱	۲۵	نمایندگی تفرش
۲۷	۱۵	۵	-	۸	نمایندگی آشتیان

مأخذ: اداره کل تأمین اجتماعی استان مرکزی.

جدول ۸.۶- تعداد مستمری بگیران تأمین اجتماعی استان مرکزی برحسب شهرستان: ۱۳۷۳ (دنباله)

آخر اسفند					شهرستان
بازماندگان		ازکارافتادگی		بازنشسته	
تعداد بازمانده	تعداد پرونده	کلی	جزئی		
۸۵۴۱	۲۸۶۲	۱۵۴۹	۳۴۰	۳۴۸۲	جمع
۲۰۸۰	۸۸۱	۶۴۲	۲۱۲	۱۰۶۰	شعبه یک اراک
۳۵۴۷	۸۴۹	۵۰۵	۳۳	۱۰۴۲	شعبه دواراک
۱۰۸۳	۳۷۲	۸۳	۶۵	۴۱۹	شعبه ساوه
۴۲۴	۱۴۷	۷۸	۹	۱۹۲	شعبه شازند
۵۲۸	۱۹۰	۸۹	۱۱	۱۷۸	شعبه خمین
۲۸۶	۱۱۵	۵۱	۱	۱۴۵	شعبه محلات
۱۷۰	۶۲	۳۰	۴	۱۵۲	شعبه دلپجان
۱۷۲	۱۴۶	۳۸	۴	۲۱۶	نماینده گی زرند ساوه
۱۵۲	۴۷	۱۱	-	۳۴	نماینده گی غرق آباد
۶۸	۳۶	۱۷	۱	۳۳	نماینده گی تفرش
۳۱	۱۷	۵	-	۱۱	نماینده گی آشتیان

مأخذ: اداره کل تأمین اجتماعی استان.

جدول ۷-۸- آمار احکام مستمری برقرار شده در سال ۱۳۷۳

ازکارافتادگی			بازنشستگی	نام واحد
غیرناشی ازکار	کلی ناشی ازکار	جزیی ناشی ازکار		
۸۵	۱۳	۲۳	۶۱۵	جمع
۲۷	۲	-	۲۳۲	شعبه یک اراک
۳۳	۳	۹	۱۶۰	شعبه دو اراک
۵	۲	۴	۷۸	شعبه ساوه
-	۱	۳	۲۸	شعبه شازند
۸	۲	۴	۲۴	شعبه خمین
۳	۱	-	۲۴	شعبه محلات
۴	-	۲	۲۴	شعبه دلیجان
۲	۱	۱	۲۵	نمایندگی زرنند
۱	-	-	۸	نمایندگی غرق آباد
۲	۱	-	۹	نمایندگی تفرش
-	-	-	۳	نمایندگی آشتیان

مأخذ: اداره کل تأمین اجتماعی استان.

جدول ۸۶- تعداد مستمری بگیران تأمین اجتماعی استان مرکزی برحسب شهرستان: ۱۳۷۳ (دنیاله)

آخراسفند					شهرستان
بازماندگان		ازکارافتادگی		بازنشسته	
تعداد بازمانده	تعداد پرونده	کلی	جزئی		
۸۵۴۱	۲۸۶۲	۱۵۴۹	۳۴۰	۳۴۸۲	جمع
۲۰۸۰	۸۸۱	۶۴۲	۲۱۲	۱۰۶۰	شعبه یک اراک
۳۵۴۷	۸۴۹	۵۰۵	۳۳	۱۰۴۲	شعبه دواراک
۱۰۸۳	۳۷۲	۸۳	۶۵	۴۱۹	شعبه ساوه
۴۲۴	۱۴۷	۷۸	۹	۱۹۲	شعبه شازند
۵۲۸	۱۹۰	۸۹	۱۱	۱۷۸	شعبه خمین
۲۸۶	۱۱۵	۵۱	۱	۱۴۵	شعبه محلات
۱۷۰	۶۲	۳۰	۴	۱۵۲	شعبه دلیجان
۱۷۲	۱۴۶	۳۸	۴	۲۱۶	نماینده گی زرند ساوه
۱۵۲	۴۷	۱۱	-	۳۴	نماینده گی غرق آباد
۶۸	۳۶	۱۷	۱	۳۳	نماینده گی تفرش
۳۱	۱۷	۵	-	۱۱	نماینده گی آشتیان

مأخذ: اداره کل تأمین اجتماعی استان.

جدول ۷-۸. آمار احکام مستمری برقرار شده در سال ۱۳۷۳

ازکارافتادگی			بازنشستگی	نام واحد
غیرناشی ازکار	کلی ناشی ازکار	جزیی ناشی ازکار		
۸۵	۱۳	۲۳	۶۱۵	جمع
۲۷	۲	-	۲۳۲	شعبه یک اراک
۳۳	۳	۹	۱۶۰	شعبه دو اراک
۵	۲	۴	۷۸	شعبه ساوه
-	۱	۳	۲۸	شعبه شازند
۸	۲	۴	۲۴	شعبه خمین
۳	۱	-	۲۴	شعبه محلات
۴	-	۲	۲۴	شعبه دلیجان
۲	۱	۱	۲۵	نمایندگی زرند
۱	-	-	۸	نمایندگی غرق آباد
۲	۱	-	۹	نمایندگی تفرش
-	-	-	۳	نمایندگی آشتیان

مأخذ: اداره کل تأمین اجتماعی استان.

جدول ۸-۸- آمار احکام مستمری برقرار شده در فروردین ۱۳۷۳

ازکارافتادگی			بازنشستگی	نام واحد
غیرناشی ازکار	کلی ناشی ازکار	جزیی ناشی ازکار		
۱۲	-	۱	۵۳	جمع
۱	-	-	۲۳	شعبه یک اراک
۶	-	-	۱۲	شعبه دو اراک
۲	-	۱	۱۰	شعبه ساوه
۱	-	-	۲	شعبه سازند
-	-	-	۲	شعبه خمین
-	-	-	۲	شعبه محلات
۱	-	-	۱	شعبه دلیجان
-	-	-	-	نماینده زرنند
-	-	-	-	نماینده غرق آباد
۱	-	-	۱	نماینده کی تفرش
-	-	-	-	نماینده آشتیان

مأخذ: سازمان تأمین اجتماعی استان.

جدول ۸-۸- آمار احکام مستمری برقرار شده در اسفند: ۱۳۷۳ (دنباله)

ازکارافتادگی			بازنشستگی	نام واحد
غیرناشی ازکار	کلی ناشی ازکار	جزیی ناشی ازکار		
۷	۲	۳	۳۸	جمع
۲	۲	۱	۵	شعبه یک اراک
۱	-	-	۱۰	شعبه دو اراک
۲	-	-	۱	شعبه ساوه
-	-	-	-	شعبه شازند
۱	-	۱	۷	شعبه خمین
-	-	-	۷	شعبه محلات
-	-	۱	۱	شعبه دلیجان
۱	-	-	۵	نمایندگی زرند
-	-	-	-	نمایندگی غرق آباد
-	-	-	۱	نمایندگی نقرش
-	-	-	۱	نمایندگی آشتیان

مأخذ: سازمان تأمین اجتماعی استان.

جدول ۸-۸- آمار احکام مستمری برقرار شده در فروردین ۱۳۷۳

ازکارافتادگی			بازنشستگی	نام واحد
غیرناشی ازکار	کلی ناشی ازکار	جزیی ناشی ازکار		
۱۲	-	۱	۵۳	جمع
۱	-	-	۲۳	شعبه یک اراک
۶	-	-	۱۲	شعبه دو اراک
۲	-	۱	۱۰	شعبه ساوه
۱	-	-	۲	شعبه شازند
-	-	-	۲	شعبه خمین
-	-	-	۲	شعبه محلات
۱	-	-	۱	شعبه دلیجان
-	-	-	-	نماینده زرنند
-	-	-	-	نماینده غرق آباد
۱	-	-	۱	نماینده تفرش
-	-	-	-	نماینده آشتیان

مأخذ: سازمان تأمین اجتماعی استان.

جدول ۸-۸- آمار احکام مستمری برقرار شده در اسفند: ۱۳۷۳ (دنباله)

ازکارافتادگی			بازنشستگی	نام واحد
غیرناشی ازکار	کلی ناشی ازکار	جزیی ناشی ازکار		
۷	۲	۳	۳۸	جمع
۲	۲	۱	۵	شعبه یک اراک
۱	-	-	۱۰	شعبه دو اراک
۲	-	-	۱	شعبه ساوه
-	-	-	-	شعبه شازند
۱	-	۱	۷	شعبه خمین
-	-	-	۷	شعبه محلات
-	-	۱	۱	شعبه دلیجان
۱	-	-	۵	نماینده‌گی زرند
-	-	-	-	نماینده‌گی غرق آباد
-	-	-	۱	نماینده‌گی تفرش
-	-	-	۱	نماینده‌گی آشتیان

مأخذ: سازمان تأمین اجتماعی استان.

جدول ۸-۹. آمار احکام مستمری برقرار شده در فروردین ۱۳۷۳

نام واحد	فوت غیرناشی از کار		فوت ناشی از کار		جمع	
	تعداد پرونده	تعداد بازمانده	تعداد پرونده	تعداد بازمانده	تعداد پرونده	تعداد بازمانده
جمع	۲۱	-	-	-	۵۸	-
شعبه یک اراک	۴	-	-	-	۱۲	-
شعبه دو اراک	۱۱	-	-	-	۳۳	-
شعبه ساوه	۳	-	-	-	۷	-
شعبه شازند	-	-	-	-	-	-
شعبه خمین	-	-	-	-	-	-
شعبه محلات	-	-	-	-	-	-
شعبه دلیجان	-	-	-	-	-	-
نماینده زرنند	۲	-	-	-	۲	-
نماینده غرق آباد	۱	-	-	-	۴	-
نماینده تفرش	-	-	-	-	-	-
نماینده آشتیان	-	-	-	-	-	-

مأخذ: اداره کل تأمین اجتماعی استان.

جدول ۹-۸- آمار احکام مستمری برقرار شده در اسفند: ۱۳۷۳ (دنباله)

جمع		فوت ناشی از کار		فوت غیر ناشی از کار		نام واحد
تعداد بازمانده	تعداد پرونده	تعداد بازمانده	تعداد پرونده	تعداد بازمانده	تعداد پرونده	
۸۶	۳۰	۴	۲	۸۲	۲۸	جمع
۱۵	۸	-	-	۱۵	۸	شعبه یک اراک
۱۲	۴	-	-	۱۲	۴	شعبه دو اراک
۱۸	۶	-	-	۱۸	۶	شعبه ساوه
-	-	-	-	-	-	شعبه شازند
۱۳	۴	-	-	۱۳	۴	شعبه خمین
۵	۳	۱	۱	۴	۲	شعبه محلات
۱۲	۳	۳	۱	۹	۲	شعبه دلیجان
۵	۱	-	-	۵	۱	نماینده زرنند
۶	۱	-	-	۶	۱	نماینده غرق آباد
-	-	-	-	-	-	نماینده تفرش
-	-	-	-	-	-	نماینده آشتیان

مأخذ: سازمان تأمین اجتماعی استان.

جدول ۸۹- آمار احکام مستمری برقرار شده در فروردین ۱۳۷۳

نام واحد	فوت غیرناشی از کار		فوت ناشی از کار		جمع	
	تعداد پرونده	تعداد بازمانده	تعداد پرونده	تعداد بازمانده	تعداد پرونده	تعداد بازمانده
جمع	۲۱	-	-	-	۵۸	۲۱
شعبه یک اراک	۴	-	-	-	۱۲	۴
شعبه دو اراک	۱۱	-	-	-	۳۳	۱۱
شعبه ساوه	۳	-	-	-	۷	۳
شعبه شازند	-	-	-	-	-	-
شعبه خمین	-	-	-	-	-	-
شعبه محلات	-	-	-	-	-	-
شعبه دلیجان	-	-	-	-	-	-
نماینده‌گی زرند	۲	-	-	-	۲	۲
نماینده‌گی غرق آباد	۱	-	-	-	۴	۱
نماینده‌گی نفرش	-	-	-	-	-	-
نماینده‌گی آشتیان	-	-	-	-	-	-

مأخذ: اداره کل تأمین اجتماعی استان.

جدول ۹-۸- آمار احکام مستمری برقرار شده در اسفند: ۱۳۷۳ (دنباله)

جمع		فوت ناشی از کار		فوت غیر ناشی از کار		نام واحد
تعداد بازمانده	تعداد پرونده	تعداد بازمانده	تعداد پرونده	تعداد بازمانده	تعداد پرونده	
۸۶	۳۰	۴	۲	۸۲	۲۸	جمع
۱۵	۸	-	-	۱۵	۸	شعبه یک اراک
۱۲	۴	-	-	۱۲	۴	شعبه دو اراک
۱۸	۶	-	-	۱۸	۶	شعبه ساوه
-	-	-	-	-	-	شعبه شازند
۱۳	۴	-	-	۱۳	۴	شعبه خمین
۵	۳	۱	۱	۴	۲	شعبه محلات
۱۲	۳	۳	۱	۹	۲	شعبه دلیجان
۵	۱	-	-	۵	۱	نماینده‌گی زرند
۶	۱	-	-	۶	۱	نماینده‌گی غرق آباد
-	-	-	-	-	-	نماینده‌گی تفرش
-	-	-	-	-	-	نماینده‌گی آشتیان

مأخذ: سازمان تأمین اجتماعی استان.

جدول ۱۰ - تعداد مهد کودک سازمان بهزیستی بر حسب شهرستان در استان مرکزی ۱۳۷۳

شهرستان	تعداد مهد کودک		میانگین سراف		تعداد کودکان در اسفند ۷۲
	شهری	روستایی	شهری	روستایی	
کل استان	۸	۶۳	۵۹۰	۱۳۹۰	۱۳۹۱
ارک	۱	۶	۱۲۰	۱۱۰	۲۶۵
اشناب	۱	۳	۲۰	۹۰	۸۹
مرزش	۱	۸	۶۰	۲۴۰	۲۱۱
حصص	۱	۱۱	۶۰	۳۳۰	۲۹۹
دلیجان	۱	۲	۲۰	۲۰	۳۹
ساوه	۱	۵	۱۰۰	۱۵۰	۱۸۶
سرسه	۱	۵	۶۰	۱۵۰	۲۲۷
محلان	۱	۳	۲۰	۱۸۰	۷۵

مأخذ: سازمان بهزیستی استان

جدول ۱۱ - توزیع فعالیت‌های مراکز نگهداری کودکان بی سرپرست استان مرکزی ۱۳۷۳

وضعیت نگهداری	پذیرش	توجهات	موجود سالانه	فوت	موجود در پایان اسفند
اراک	۳۲	۳۰	۳۹	-	۹
ساوه	۲۳	۱	۲۳	-	۲۲

مأخذ: سازمان بهزیستی استان

جدول ۱۲ - توزیع فعالیت‌های مراکز توانبخشی استان مرکزی ۱۳۷۳

وضعیت	پذیرش	توجهات	موجود	فوت
غیر معلول	۷۵۸۸	۷۵۶۳	۲۵	-
معلول ذهنی	۸۲۲	۷۵۵	۲۱۶۱	۳۶
معلول جسمی	۱۹۹۳	۱۸۳۹	۲۸۵۵	۲۰
چند معلولیتی	۱۸۵	۱۵۲	۶۳۰	۱۳

مأخذ: سازمان بهزیستی استان

جدول ۱۳-۸. تعداد مراکز کلاس و هنرآموزان آموزشی حرفه‌ای سازمان بهزیستی استان مرکزی: ۱۳۷۳

شهرستان	تعداد مراکز	تعداد کلاس	متوسط تعداد هنرآموز
کل استان	۳۵	۵۷	۹۸۱
اراک	۶	۱۰	۱۹۰
آشتیان	۲	۲	۲۲
تفرش	۸	۱۳	۲۰۴
خمین	۷	۱۰	۱۳۳
دلیجان	۱	۲	۴۴
ساره	۶	۱۱	۱۳۵
سرپند	۲	۴	۱۵۱
محلات	۳	۵	۱۰۲

مأخذ: سازمان بهزیستی استان.

جدول ۱۴-۸. خانواده‌های پذیرفته شده واحدهای حمایت از خانواده‌های بی سرپرست برحسب علت

پذیرش در استان مرکزی: ۱۳۷۳

شهرستان	جمع	فوت سرپرست	زندانی شدن سرپرست	ازکار افتادگی سرپرست	طلاق	مفقودالامر شدن سرپرست	سایر علل
کل استان	۶۸۲	۱۸۵	۲۲	۳۱۱	۳۴	۲۰	۱۱۰
اراک	۲۶۸	۸۵	۸	۱۲۵	۱۲	۷	۳۱
آشتیان	۳۰	۷	۱	۱۳	۲	۱	۶
تفرش	۵۸	۱۴	۲	۲۵	۴	۲	۱۱
خمین	۷۱	۱۳	۳	۳۲	۳	۳	۱۷
دلیجان	۳۲	۸	۱	۱۵	۲	۱	۵
ساره	۱۰۴	۳۱	۴	۵۲	۵	۳	۹
سرپند	۶۱	۱۵	۲	۲۶	۴	۲	۱۲
محلات	۵۸	۱۲	۱	۲۳	۲	۱	۱۹

مأخذ: سازمان بهزیستی استان.

جدول ۸-۱۰- تعداد مهد کودک سازمان بهزیستی بر حسب شهرستان در استان مرکزی: ۱۳۷۳

شهرستان	تعداد مهد کودک		متوسط ظرفیت		تعداد کودکان در اسفند ۱۳۷۲	
	شهری	روستائی	شهری	روستائی	شهری	روستائی
کل استان	۸	۴۳	۵۸۰	۱۳۸۰	۵۸۵	۱۳۹۱
اراک	۱	۶	۱۲۰	۱۸۰	۱۰۹	۲۶۵
آشتیان	۱	۳	۶۰	۹۰	۳۵	۸۹
نفرش	۱	۸	۶۰	۲۴۰	۵۳	۲۱۱
خمین	۱	۱۱	۶۰	۳۳۰	۱۰۶	۲۹۹
دلیجان	۱	۲	۶۰	۶۰	۴۲	۳۹
ساوه	۱	۵	۱۰۰	۱۵۰	۱۲۱	۱۸۶
سریند	۱	۵	۶۰	۱۵۰	۷۶	۲۲۷
محلات	۱	۳	۶۰	۱۸۰	۴۳	۷۵

مأخذ: سازمان بهزیستی استان.

جدول ۸-۱۱- توزیع فعالیتهای مراکز نگهداری کودکان بی سرپرست استان مرکزی: ۱۳۷۳

وضعیت مراکز نگهداری	پذیرش	ترخیص	موجود سالانه	فوت	موجود در پایان اسفند
اراک	۳۲	۳۰	۳۹	-	۹
ساوه	۲۳	۱	۲۳	-	۲۲

مأخذ: سازمان بهزیستی استان.

جدول ۸-۱۲- توزیع فعالیتهای مراکز توانبخشی استان مرکزی: ۱۳۷۳

نوع معلولیت	پذیرش	ترخیص	موجود	فوت
غیر معلول	۷۵۸۸	۷۵۶۳	۲۵	-
معلول ذهنی	۸۲۲	۷۵۵	۴۱۶۱	۳۶
معلول جسمی	۱۹۹۳	۱۸۳۹	۴۸۵۵	۲۰
چند معلولیتی	۱۸۵	۱۵۴	۶۳۰	۱۳

مأخذ: سازمان بهزیستی استان.

جدول ۱۳-۸. تعداد مراکز کلاس و هنرآموزان آموزشی حرفه‌ای سازمان بهزیستی استان مرکزی: ۱۳۷۳

شهرستان	تعداد مراکز	تعداد کلاس	متوسط تعداد هنرآموز
کل استان	۳۵	۵۷	۹۸۱
اراک	۶	۱۰	۱۹۰
آشتیان	۲	۲	۲۲
تفرش	۸	۱۳	۲۰۴
خمین	۷	۱۰	۱۳۳
دلیجان	۱	۲	۴۴
ساوه	۶	۱۱	۱۳۵
سریند	۲	۴	۱۵۱
محلات	۳	۵	۱۰۲

مأخذ: سازمان بهزیستی استان.

جدول ۱۴-۸. خانواده‌های پذیرفته شده واحدهای حمایت از خانواده‌های بی سرپرست برحسب علت

پذیرش در استان مرکزی: ۱۳۷۳

شهرستان	جمع سرپرست	فوت سرپرست	زندانی شدن سرپرست	ازکار افتادگی سرپرست	طلاق	مفقودالامر شدن سرپرست	سایر علل
کل استان	۶۸۲	۱۸۵	۲۲	۳۱۱	۳۴	۲۰	۱۱۰
اراک	۲۶۸	۸۵	۸	۱۲۵	۱۲	۷	۳۱
آشتیان	۳۰	۷	۱	۱۳	۲	۱	۶
تفرش	۵۸	۱۴	۲	۲۵	۴	۲	۱۱
خمین	۷۱	۱۳	۳	۳۲	۳	۳	۱۷
دلیجان	۳۲	۸	۱	۱۵	۲	۱	۵
ساوه	۱۰۴	۳۱	۴	۵۲	۵	۳	۹
سریند	۶۱	۱۵	۲	۲۶	۴	۲	۱۲
محلات	۵۸	۱۲	۱	۲۳	۲	۱	۱۹

مأخذ: سازمان بهزیستی استان.

جدول ۸-۱۰- تعداد مهد کودک سازمان بهزیستی برحسب شهرستان در استان مرکزی: ۱۳۷۳

شهرستان	تعداد مهد کودک		متوسط ظرفیت		تعداد کودکان در اسفند ۱۳۷۲	
	شهری	روستائی	شهری	روستائی	شهری	روستائی
کل استان	۸	۴۳	۵۸۰	۱۳۸۰	۵۸۵	۱۳۹۱
اراک	۱	۶	۱۲۰	۱۸۰	۱۰۹	۲۶۵
آشتیان	۱	۳	۶۰	۹۰	۳۵	۸۹
نقرش	۱	۸	۶۰	۲۴۰	۵۳	۲۱۱
خمین	۱	۱۱	۶۰	۳۳۰	۱۰۶	۲۹۹
دلیجان	۱	۲	۶۰	۶۰	۴۲	۳۹
ساوه	۱	۵	۱۰۰	۱۵۰	۱۲۱	۱۸۶
سریند	۱	۵	۶۰	۱۵۰	۷۶	۲۲۷
محلات	۱	۳	۶۰	۱۸۰	۴۳	۷۵

مأخذ: سازمان بهزیستی استان.

جدول ۸-۱۱- توزیع فعالیتهای مراکز نگهداری کودکان بی سرپرست استان مرکزی: ۱۳۷۳

وضعیت مراکز نگهداری	پذیرش	ترخیص	موجود سالانه	فوت	موجود در پایان اسفند
اراک	۳۲	۳۰	۳۹	-	۹
ساوه	۲۳	۱	۲۳	-	۲۲

مأخذ: سازمان بهزیستی استان.

جدول ۸-۱۲- توزیع فعالیتهای مراکز توانبخشی استان مرکزی: ۱۳۷۳

وضعیت نوع معلولیت	پذیرش	ترخیص	موجود	فوت
غیر معلول	۷۵۸۸	۷۵۶۳	۲۵	-
معلول ذهنی	۸۲۲	۷۵۵	۴۱۶۱	۳۶
معلول جسمی	۱۹۹۳	۱۸۳۹	۴۸۵۵	۲۰
چند معلولیتی	۱۸۵	۱۵۴	۶۳۰	۱۳

مأخذ: سازمان بهزیستی استان.

جدول ۱۳-۸. تعداد مراکز کلاس و هنرآموزان آموزشی حرفه‌ای سازمان بهزیستی استان مرکزی: ۱۳۷۳

شهرستان	تعداد مراکز	تعداد کلاس	متوسط تعداد هنرآموز
کل استان	۳۵	۵۷	۹۸۱
اراک	۶	۱۰	۱۹۰
آشتیان	۲	۲	۲۲
تفرش	۸	۱۳	۲۰۴
خمین	۷	۱۰	۱۳۳
دلیجان	۱	۲	۲۴
ساوه	۶	۱۱	۱۳۵
سریند	۲	۴	۱۵۱
محلات	۳	۵	۱۰۲

مأخذ: سازمان بهزیستی استان.

جدول ۱۴-۸. خانواده‌های پذیرفته شده واحدهای حمایت از خانواده‌های بی سرپرست برحسب علت

پذیرش در استان مرکزی: ۱۳۷۳

شهرستان	جمع	فوت سرپرست	زندانی شدن سرپرست	ازکار افتادگی سرپرست	طلاق	مفقودالایر شدن سرپرست	سایر علل
کل استان	۶۸۲	۱۸۵	۲۲	۳۱۱	۳۴	۲۰	۱۱۰
اراک	۲۶۸	۸۵	۸	۱۲۵	۱۲	۷	۳۱
آشتیان	۳۰	۷	۱	۱۳	۲	۱	۶
تفرش	۵۸	۱۴	۲	۲۵	۴	۲	۱۱
خمین	۷۱	۱۳	۳	۳۲	۳	۳	۱۷
دلیجان	۳۲	۸	۱	۱۵	۲	۱	۵
ساوه	۱۰۴	۳۱	۴	۵۲	۵	۳	۹
سریند	۶۱	۱۵	۲	۲۶	۴	۲	۱۲
محلات	۵۸	۱۲	۱	۲۳	۲	۱	۱۹

مأخذ: سازمان بهزیستی استان.

جدول ۱۵-۸- تعداد کارگاههای مشمول بیمه شده توسط اداره کل تأمین اجتماعی برحسب شهرستان: ۱۳۷۳

تعداد بیمه شدگان اصلی		تعداد دفاتر درمانی صادره و تعویض	تعداد کارگاههای مشمول بیمه فروردین ۷۳	نام واحد
آخر اسفند	اول فروردین			
۸۲۸۶۶	۸۴۶۹۴	۱۸۳۳۸۲	۱۰۱۹۴	جمع
۱۹۸۳۳	۱۹۵۷۲	۴۹۸۱۲	۱۸۴۸	شعبه یک اراک
۱۷۰۹۹	۱۶۷۲۱	۴۲۰۵۳	۲۲۲۷	شعبه دواراک
۹۴۰۴	۱۳۱۱۶	۲۵۶۸۰	۷۳۳	شعبه شازند
۲۲۴۵۱	۲۱۳۱۵	۳۳۴۶۶	۲۳۷۳	شعبه ساوه
۳۹۶۶	۳۳۶۳	۱۱۰۰۷	۸۲۷	شعبه خمین
۲۳۸۶	۲۳۲۷	۶۹۲۴	۶۳۸	شعبه محلات
۲۸۶۱	۳۷۲۱	۶۸۴۶	۶۶۷	شعبه دلیجان
۲۵۳۱	۲۳۶۲	۳۴۴۸	۳۴۸	نمایندگی زرند
۶۶۱	۷۶۳	۱۵۹۱	۱۸۹	نمایندگی غرق آباد
۹۲۲	۷۸۱	۱۶۳۸	۲۰۳	نمایندگی نفرش
۷۵۲	۶۵۳	۹۱۷	۱۴۱	نمایندگی آشتیان

مأخذ: اداره کل تأمین اجتماعی استان.

فصل نهم

مسنکن و پروانه‌های ساختمانی

جدول ۱۵-۸. تعداد کارگاههای مشمول بیمه شده توسط اداره کل تأمین اجتماعی بر حسب شهرستان: ۱۳۷۳

تعداد بیمه شدگان اصلی		تعداد دفاتر درمانی صادر و تعویض	تعداد کارگاههای مشمول بیمه فروردین ۷۳	نام واحد
آخر اسفند	اول فروردین			
۸۲۸۶۶	۸۴۶۹۴	۱۸۳۳۸۲	۱۰۱۹۴	جمع
۱۹۸۳۳	۱۹۵۷۲	۴۹۸۱۲	۱۸۴۸	شعبه یک اراک
۱۷۰۹۹	۱۶۷۲۱	۴۲۰۵۳	۲۲۲۷	شعبه دواراک
۹۴۰۴	۱۳۱۱۶	۲۵۶۸۰	۷۳۳	شعبه شازند
۲۲۴۵۱	۲۱۳۱۵	۳۳۴۶۶	۲۳۷۳	شعبه ساوه
۳۹۶۶	۳۳۶۳	۱۱۰۰۷	۸۲۷	شعبه خمین
۲۳۸۶	۲۳۲۷	۶۹۲۴	۶۳۸	شعبه محلات
۲۸۶۱	۳۷۲۱	۶۸۴۶	۶۶۷	شعبه دلیجان
۲۵۳۱	۲۳۶۲	۳۴۴۸	۳۴۸	نمایندگی زرند
۶۶۱	۷۶۳	۱۵۹۱	۱۸۹	نمایندگی غرق آباد
۹۲۲	۷۸۱	۱۶۳۸	۲۰۳	نمایندگی نفرش
۷۵۲	۶۵۳	۹۱۷	۱۴۱	نمایندگی آشتیان

مأخذ: اداره کل تأمین اجتماعی استان.

فصل نهم

مسکن و پروانه‌های ساختمانی

تعاريف و مفاهيم

ساختمان:

فضائی است محصور، سقف، ثابت و از بی تا سقف دارای استقلال کامل که بر سبیل دیوار از فضای پیرامون خود مجزا و تفکیک شده و یک یا چند در ورودی به معابر عمومی داشته باشد.

مساحت زمین:

عبارت است از مساحت زمین ملکی که ساختمان در آن ایجاد میشود.

مساحت زیربنا:

عبارت است از مجموع سطح زیربنای کلیه طبقات اعم از زیرزمین، طبقه همکف، نیم طبقه، طبقه اول و بقیه طبقات می باشد.

واحد مسکونی:

مکانی است که یک یا چند خانوار در آن سکونت داشته باشند و منظور از مکان فضا یا محوطه ای محصور است که یک یا چند ورودی به شارع عام (کوچه، خیابان، ...) یا به شارع خاص (راهروی مشترک، راه پله، ...) داشته باشد.

جدول ۹-۱- خلاصه اطلاعات پروانه‌های ساختمانی صادره توسط شهرداریهای استان: ۷۳-۱۳۷۲

شهر	کل پروانه‌های ساختمانی صادره		تعداد واحد مسکونی		جمع مساحت زمین مترمربع		جمع مساحت زیربنا مترمربع	
	۱۳۷۲	۱۳۷۳	۱۳۷۲	۱۳۷۳	۱۳۷۲	۱۳۷۳	۱۳۷۲	۱۳۷۳
کل استان	۲۵۴۴	۲۶۲۹	۳۷۷۴	۳۴۱۴	۹۶۱۶۶۳	۷۲۲۳۶۹	۶۴۲۰۲۷	۵۴۶۱۶۹
اراک	۷۳۵	۵۱۵	۱۷۱۴	۸۵۰	۳۴۸۳۳۵	۱۳۸۵۹۷	۳۲۲۴۵۰	۱۵۹۲۲۴
کمیجان	۱۰۵	۱۱۹	۱۰۶	۱۳۶	۳۲۸۷۰	۲۹۸۳۷	۱۳۴۱۲	۲۰۸۵۱
آشتیان	۷۹	۳۳	۸۱	۳۰	۱۶۲۷۹	۲۰۴۳۶	۹۳۰۴	۸۳۶۴
نفرش	۱۱۴	۹۱	۱۱۸	۱۰۳	۲۵۶۶۴	۳۵۲۸۶	۱۹۳۱۸	۱۸۱۲۵
خمین	۱۷۱	۵۸۴	۱۸۵	۸۳۳	۴۳۸۴۹	۱۴۹۰۵۱	۳۲۶۶۸	۱۱۹۸۰۰
دلیجان	۱۶۹	۲۳۹	۱۷۸	۲۶۰	۳۲۲۳۲	۴۴۲۳۲	۲۸۹۳۲	۳۶۶۸۸
نراق	۲۴	۳۶	۲۸	۳۵	۵۲۳۲	۱۲۶۳۳	۴۲۸۵	۵۵۹۹
زاویه	۱۳۱	۳۱	۱۲۸	۳۱	۲۹۶۴۵	۵۹۶۴	۱۳۴۰۵	۳۷۵۸
مأمونیه	۲۰۸	۱۱۲	۲۱۱	۹۷	۷۶۱۶۷	۲۸۸۵۷	۲۶۱۱۲	۱۵۴۶۸
ساره	۳۹۹	۵۸۸	۵۸۴	۷۰۶	۲۵۸۰۴۵	۱۱۲۲۸۲	۱۰۰۲۰۲	۱۰۰۲۴۷
غرق آباد	۶۲	۳۱	۶۴	۲۳	۱۷۶۵۸	۴۳۲۹	۹۶۹۹	۳۹۹۵
آستانه	۸۱	۵۱	۹۰	۱۰۸	۱۵۹۱۲	۱۹۶۰۵	۶۵۹۱۱	۱۴۹۶۷
شازند	۱۱۳	۹۸	۱۱۹	۹۷	۲۲۷۱۴	۲۳۱۴۴	۱۸۲۸۶	۱۶۸۰۸
محلات	۱۲۸	۷۱	۱۳۹	۷۸	۵۱۹۲۳	۸۷۴۳۴	۲۶۴۰۶	۱۷۰۴۱
نیمور	۲۵	۳۰	۲۹	۲۷	۸۱۳۸	۱۰۶۸۲	۵۵۹۲	۵۲۳۴

مأخذ: مرکز آمار ایران.

تعاریف و مفاهیم

ساختمان:

فضائی است محصور، مسقف، ثابت و از بی تا سقف دارای استقلال کامل که بر سبیل دیوار از فضای پیرامون خود مجزا و تفکیک شده و یک یا چند در ورودی به معابر عمومی داشته باشد.

مساحت زمین:

عبارت است از مساحت زمین ملکی که ساختمان در آن ایجاد میشود.

مساحت زیربنا:

عبارت است از مجموع سطح زیرینای کلیه طبقات اعم از زیرزمین، طبقه همکف، نیم طبقه، طبقه اول و بقیه طبقات می باشد.

واحد مسکونی:

مکانی است که یک یا چند خانوار در آن سکونت داشته باشند و منظور از مکان فضا یا محوطه‌ای محصور است که یک یا چند ورودی به شارع عام (کوچه، خیابان، ...) یا به شارع خاص (راهروی مشترک، راه پله، ...) داشته باشد.

جدول ۹-۱- خلاصه اطلاعات پروانه‌های ساختمانی صادره توسط شهرداریهای استان: ۱۳۷۲-۷۳

شهر	کل پروانه‌های ساختمانی صادره		تعداد واحد مسکونی		جمع مساحت زمین مترمربع		جمع مساحت زیرنامتربرع	
	۱۳۷۲	۱۳۷۳	۱۳۷۲	۱۳۷۳	۱۳۷۲	۱۳۷۳	۱۳۷۲	۱۳۷۳
کل استان	۲۵۴۴	۲۶۲۹	۳۷۷۴	۳۴۱۴	۹۶۱۶۶۳	۷۲۲۳۶۹	۶۴۲۰۲۷	۵۴۶۱۶۹
اراک	۷۳۵	۵۱۵	۱۷۱۴	۸۵۰	۳۴۸۳۳۵	۱۳۸۵۹۷	۳۲۲۴۵۰	۱۵۹۲۲۴
کمیجان	۱۰۵	۱۱۹	۱۰۶	۱۳۶	۳۲۸۷۰	۲۹۸۳۷	۱۳۴۱۲	۲۰۸۵۱
آشتیان	۷۹	۳۳	۸۱	۳۰	۱۶۲۷۹	۲۰۴۳۶	۹۳۰۴	۸۳۶۴
نفرش	۱۱۴	۹۱	۱۱۸	۱۰۳	۲۵۶۶۴	۳۵۲۸۶	۱۹۳۱۸	۱۸۱۲۵
خمین	۱۷۱	۵۸۴	۱۸۵	۸۳۳	۲۳۸۴۹	۱۴۹۰۵۱	۳۲۶۶۸	۱۱۹۸۰۰
دلیجان	۱۶۹	۲۳۹	۱۷۸	۲۶۰	۳۲۲۳۲	۴۴۲۳۲	۲۸۹۳۲	۳۶۶۸۸
نراق	۲۴	۳۶	۲۸	۳۵	۵۲۳۲	۱۲۶۳۳	۴۲۸۵	۵۵۹۹
زاویه	۱۳۱	۳۱	۱۲۸	۳۱	۲۹۶۴۵	۵۹۶۴	۱۳۴۰۵	۳۷۵۸
مأموبه	۲۰۸	۱۱۲	۲۱۱	۹۷	۷۳۱۶۷	۲۸۸۵۷	۲۶۱۱۲	۱۵۴۶۸
ساره	۳۹۹	۵۸۸	۵۸۴	۷۰۶	۲۵۸۰۴۵	۱۱۲۲۸۲	۱۰۰۲۰۲	۱۰۰۲۴۷
غرق آباد	۶۲	۳۱	۶۴	۲۳	۱۷۶۵۸	۴۳۲۹	۹۶۹۹	۳۹۹۵
آستانه	۸۱	۵۱	۹۰	۱۰۸	۱۵۹۱۲	۱۹۶۰۵	۱۱۹۵۶	۱۴۹۶۷
شازند	۱۱۳	۹۸	۱۱۹	۹۷	۲۲۷۱۴	۲۳۱۴۴	۱۸۲۸۶	۱۶۸۰۸
محلات	۱۲۸	۷۱	۱۳۹	۷۸	۵۱۹۲۳	۸۷۴۳۴	۲۶۴۰۶	۱۷۰۴۱
نیمور	۲۵	۳۰	۲۹	۲۷	۸۱۳۸	۱۰۶۸۲	۵۵۹۲	۵۲۳۴

مأخذ: مرکز آمار ایران.

جدول ۹-۲. تعداد پروانه های ساختمانی صادر شده در نقاط شهری بر حسب تعداد طبقات: ۷۳-۱۳۶۹

سال	جمع	یک طبقه	دو طبقه	سه طبقه و بیشتر
۱۳۶۹	۲۶۸۸	۵۸۶	۱۲۵۹	۸۴۳
۱۳۷۰	۲۵۷۵	۷۳۲	۱۰۸۱	۷۶۲
۱۳۷۱	۲۴۸۶	۶۷۵	۱۱۹۲	۶۱۹
۱۳۷۲	۲۵۴۴	۱۰۶۲	۹۸۸	۳۷۵
۱۳۷۳	۲۶۲۹	۱۳۳۵	۹۷۱	۳۲۳

مأخذ: مرکز آمار ایران.

جدول ۹-۳. تعداد پروانه های ساختمانی صادر شده در نقاط شهری بر حسب تعداد طبقات: ۷۳

شهر	جمع	یک طبقه	دو طبقه	سه طبقه و بیشتر
کل استان	۲۶۲۹	۱۳۳۵	۹۷۱	۳۲۳
اراک	۵۱۵	۱۳۹	۲۰۷	۱۶۹
کمیجان	۱۱۹	۷۱	۳۵	۱۳
آشتیان	۳۳	۲۷	۵	۱
نفرش	۹۱	۵۱	۳۱	۹
خمین	۵۸۴	۲۶۹	۹۶	۱۹
دلیجان	۲۳۹	۱۲۷	۹۴	۱۸
نراق	۳۶	۱۶	۱۹	۱
زاویه	۳۱	۲۲	۹	۰
مأمونیه	۱۱۲	۹۴	۱۶	۲
ساوه	۵۸۸	۱۷۶	۳۳۷	۷۵
غرق آباد	۳۱	۱۸	۱۱	۲
آستانه	۵۱	۲۵	۲۴	۲
شازند	۹۸	۴۰	۴۹	۹
محلات	۷۱	۳۴	۳۵	۲
نیمور	۳۰	۲۶	۳	۱

مأخذ: مرکز آمار ایران.

جدول ۹-۴. تعداد پروانه‌های ساختمانی صادرشده در نقاط شهری استان بر حسب نوع کاربری ساختمان: ۷۳-۱۳۶۹

سال	جمع	مسکونی	بازرگانی	مسکونی بازرگانی توام	صنعتی آموزشی و بهداشتی	سایر
۱۳۶۹	۲۶۸۸	۲۵۲۶	۶۰	۸۱	۱۱	۱۰
۱۳۷۰	۲۵۷۵	۲۳۸۹	۵۹	۹۰	۱۲	۲۵
۱۳۷۱	۲۴۸۶	۲۳۳۸	۳۲	۶۶	۱۸	۳۲
۱۳۷۲	۲۵۲۴	۲۳۷۴	۳۸	۸۸	۶	۳۸
۱۳۷۳	۲۶۲۹	۲۳۶۴	۸۵	۱۲۹	۱۰	۴۱

مأخذ: مرکز آمار ایران.

جدول ۹-۵. تعداد پروانه‌های ساختمانی صادرشده در نقاط شهری استان بر حسب نوع کاربری ساختمان: ۷۳

شهر	جمع	مسکونی	بازرگانی	مسکونی بازرگانی توام	صنعتی آموزشی و بهداشتی	سایر
کل استان	۲۶۲۹	۲۳۶۴	۸۵	۱۲۹	۱۰	۴۱
اراک	۵۱۵	۴۶۰	۱۷	۲۱	۴	۱۳
کمیجان	۱۱۹	۵۶	۰	۶۱	۱	۱
آشتیان	۳۳	۲۹	۰	۰	۱	۳
نفرش	۹۱	۷۶	۲	۱۰	۰	۳
خمین	۵۸۴	۵۶۵	۷	۱۰	۰	۲
دلیجان	۲۳۹	۲۲۰	۱۵	۳	۰	۱
نراق	۳۶	۳۴	۰	۱	۰	۱
زاویه	۳۱	۲۸	۰	۳	۰	۰
مأمونیه	۱۱۲	۹۳	۱۹	۰	۰	۰
ساوه	۵۸۸	۵۶۰	۱۱	۸	۱	۸
غرق‌آباد	۲۹	۱۲	۷	۱۰	۰	۲
آستانه	۵۱	۴۸	۰	۱	۰	۲
شازند	۹۸	۸۸	۴	۱	۱	۴
محلات	۷۱	۶۹	۰	۰	۱	۱
تیمور	۳۰	۲۶	۳	۰	۱	۰

مأخذ: مرکز آمار ایران.

جدول ۹-۲- تعداد پروانه های ساختمانی صادر شده در نقاط شهری بر حسب تعداد طبقات: ۷۳-۱۳۶۹

سال	جمع	یک طبقه	دو طبقه	سه طبقه و بیشتر
۱۳۶۹	۲۶۸۸	۵۸۶	۱۲۵۹	۸۴۳
۱۳۷۰	۲۵۷۵	۷۳۲	۱۰۸۱	۷۶۲
۱۳۷۱	۲۴۸۶	۶۷۵	۱۱۹۲	۶۱۹
۱۳۷۲	۲۵۴۴	۱۰۶۲	۹۸۸	۳۷۵
۱۳۷۳	۲۶۲۹	۱۳۳۵	۹۷۱	۳۲۳

مأخذ: مرکز آمار ایران.

جدول ۹-۳- تعداد پروانه های ساختمانی صادر شده در نقاط شهری بر حسب تعداد طبقات: ۷۳

شهر	جمع	یک طبقه	دو طبقه	سه طبقه و بیشتر
کل استان	۲۶۲۹	۱۳۳۵	۹۷۱	۳۲۳
اراک	۵۱۵	۱۳۹	۲۰۷	۱۶۹
کمیجان	۱۱۹	۷۱	۳۵	۱۳
آشنیان	۳۳	۲۷	۵	۱
نفرش	۹۱	۵۱	۳۱	۹
خمین	۵۸۴	۴۶۹	۹۶	۱۹
دلیجان	۲۳۹	۱۲۷	۹۴	۱۸
نراق	۳۶	۱۶	۱۹	۱
زاویه	۳۱	۲۲	۹	۰
مأمونیه	۱۱۲	۹۴	۱۶	۲
ساوه	۵۸۸	۱۷۶	۳۳۷	۷۵
غرق آباد	۳۱	۱۸	۱۱	۲
آستانه	۵۱	۲۵	۲۴	۲
شازند	۹۸	۴۰	۴۹	۹
محلات	۷۱	۳۴	۳۵	۲
نیمور	۳۰	۲۶	۳	۱

مأخذ: مرکز آمار ایران.

جدول ۹-۴. تعداد پروانه‌های ساختمانی صادرشده در نقاط شهری استان برحسب نوع کاربری ساختمان: ۷۳-۱۳۶۹

سال	جمع	مسکونی	بازرگانی	مسکونی بازرگانی توام	صنعتی آموزشی و بهداشتی	سایر
۱۳۶۹	۲۶۸۸	۲۵۲۶	۶۰	۸۱	۱۱	۱۰
۱۳۷۰	۲۵۷۵	۲۳۸۹	۵۹	۹۰	۱۲	۲۵
۱۳۷۱	۲۴۸۶	۲۳۳۸	۳۲	۶۶	۱۸	۳۲
۱۳۷۲	۲۵۲۴	۲۳۷۴	۳۸	۸۸	۶	۳۸
۱۳۷۳	۲۶۲۹	۲۳۶۴	۸۵	۱۲۹	۱۰	۴۱

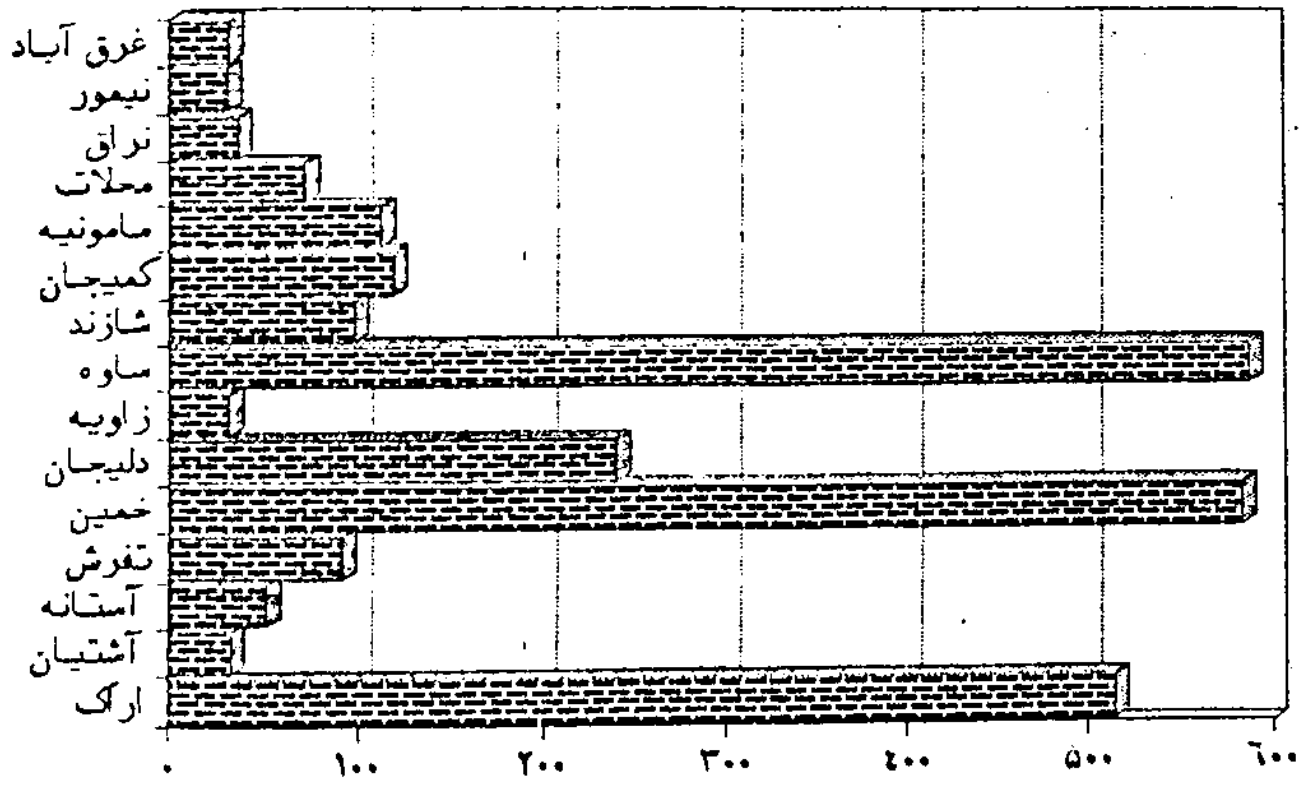
مأخذ: مرکز آمار ایران.

جدول ۹-۵. تعداد پروانه‌های ساختمانی صادرشده در نقاط شهری استان برحسب نوع کاربری ساختمان: ۷۳

شهر	جمع	مسکونی	بازرگانی	مسکونی بازرگانی توام	صنعتی آموزشی و بهداشتی	سایر
کل استان	۲۶۲۹	۲۳۶۴	۸۵	۱۲۹	۱۰	۴۱
اراک	۵۱۵	۴۶۰	۱۷	۲۱	۴	۱۳
کمیجان	۱۱۹	۵۶	۰	۶۱	۱	۱
آشتیان	۳۳	۲۹	۰	۰	۱	۳
نفرش	۹۱	۷۶	۲	۱۰	۰	۳
خمین	۵۸۴	۵۶۵	۷	۱۰	۰	۲
دلیجان	۲۳۹	۲۲۰	۱۵	۳	۰	۱
نراق	۳۶	۳۴	۰	۱	۰	۱
زاویه	۳۱	۲۸	۰	۳	۰	۰
مأمونیه	۱۱۲	۹۳	۱۹	۰	۰	۰
ساره	۵۸۸	۵۶۰	۱۱	۸	۱	۸
غرق آباد	۲۹	۱۲	۷	۱۰	۰	۲
آستانه	۵۱	۴۸	۰	۱	۰	۲
شازند	۹۸	۸۸	۴	۱	۱	۴
محلات	۷۱	۶۹	۰	۰	۱	۱
نیمور	۳۰	۲۶	۳	۰	۱	۰

مأخذ: مرکز آمار ایران.

جدول ۵-۹ پروانه های ساختمانی صادره سال ۱۳۷۳



جدول ۹-۶. مقایسه تعداد ساختمان از نظر مصالح ساختمانی: ۱۳۶۹-۷۳

سال	جمع	آجروآهن	آجروچوب	بلوک سیمانی	اسکلت فلزی وبتون آرمه	سایر
۱۳۶۹	۲۶۸۵	۲۶۸۳	-	-	۲	-
۱۳۷۰	۲۵۶۶	۲۲۵۷	-	-	۳۰۹	-
۱۳۷۱	۲۴۸۰	۲۴۷۰	-	-	۱۰	-
۱۳۷۲	۲۵۴۴	۱۷۷۶	۴	۱۲	۷۴۷	۵
۱۳۷۳	۲۶۲۹	۱۸۱۳	۰	۲	۸۱۱	۳

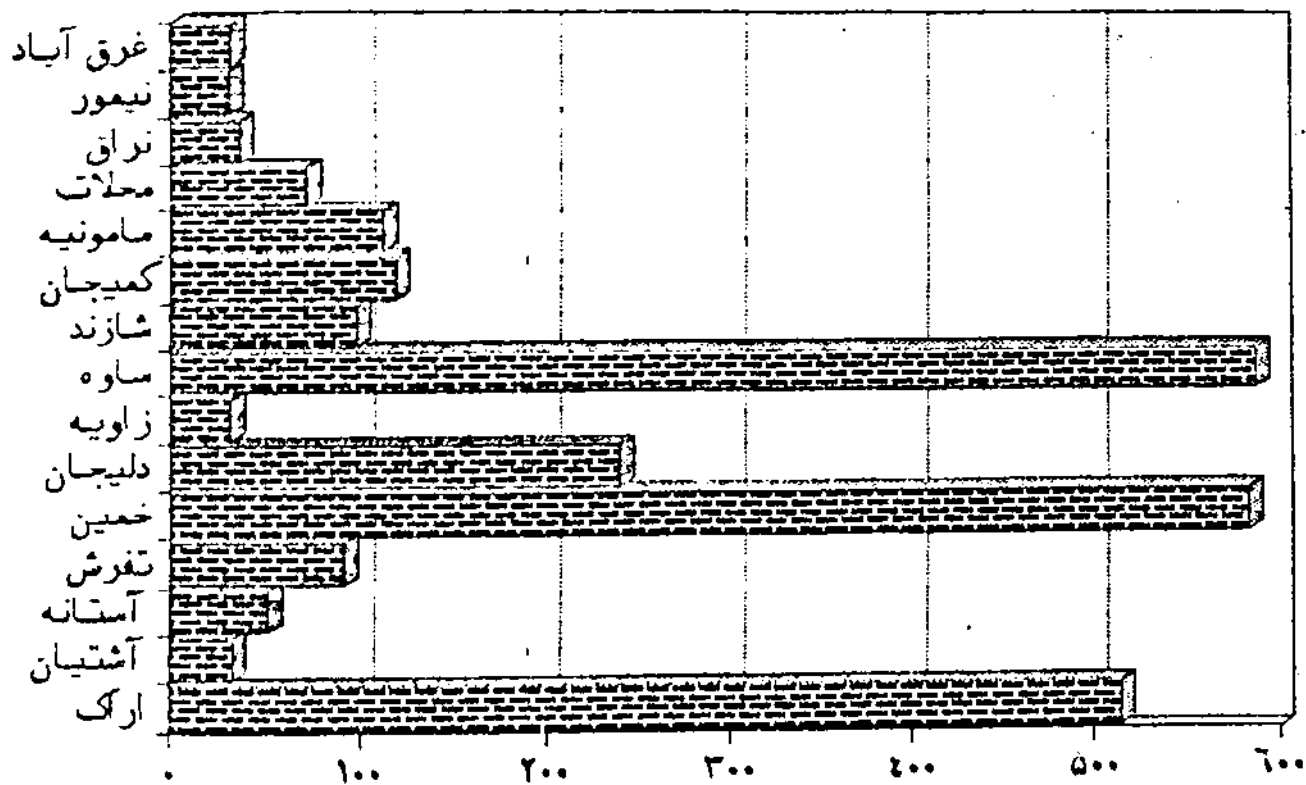
مأخذ: مرکز آمارایران.

جدول ۹-۷. مقایسه تعداد ساختمان از نظر مصالح ساختمانی: ۷۳

شهر	جمع	آجروآهن	آجروچوب	بلوک سیمانی	اسکلت فلزی وبتون آرمه	سایر
کل استان	۲۶۲۹	۱۸۱۳	۰	۲	۸۱۱	۳
اراک	۵۱۵	۲۴۹	۰	۰	۲۶۶	۰
کمیجان	۱۱۹	۸۴	۰	۰	۳۴	۱
آشتیان	۳۳	۲۸	۰	۰	۵	۰
نفرش	۹۱	۶۲	۰	۰	۲۹	۰
خمین	۵۸۴	۴۷۹	۰	۰	۱۰۵	۰
دلیجان	۲۳۹	۱۶۹	۰	۰	۷۰	۰
نراق	۳۶	۲۵	۰	۰	۱۱	۰
زاویه	۳۱	۲۷	۰	۰	۴	۰
مأمونیه	۱۱۲	۹۵	۰	۰	۱۷	۰
ساوه	۵۸۸	۳۹۱	۰	۰	۱۹۶	۱
غرق آباد	۳۱	۱۹	۰	۰	۱۱	۱
آستانه	۵۱	۳۷	۰	۰	۱۴	۰
شازند	۹۸	۶۵	۰	۰	۳۳	۰
محللات	۷۱	۵۶	۰	۲	۱۳	۰
نیمور	۳۰	۲۷	۰	۰	۳	۰

مأخذ: مرکز آمارایران.

جدول ۵-۹
 پروانه های ساختمانی صادره سال ۱۳۷۳



جدول ۹-۶- مقایسه تعداد ساختمان از نظر مصالح ساختمانی: ۷۳-۱۳۶۹

سال	جمع	آجروآهن	آجروچوب	بلوک سیمانی	اسکلت فلزی وبتون آرمه	سایر
۱۳۶۹	۲۶۸۵	۲۶۸۳	-	-	۲	-
۱۳۷۰	۲۵۶۶	۲۲۵۷	-	-	۳۰۹	-
۱۳۷۱	۲۴۸۰	۲۴۷۰	-	-	۱۰	-
۱۳۷۲	۲۵۴۴	۱۷۷۶	۴	۱۲	۷۴۷	۵
۱۳۷۳	۲۶۲۹	۱۸۱۳	۰	۲	۸۱۱	۳

مأخذ: مرکز آمار ایران.

جدول ۹-۷- مقایسه تعداد ساختمان از نظر مصالح ساختمانی: ۷۳

شهر	جمع	آجروآهن	آجروچوب	بلوک سیمانی	اسکلت فلزی وبتون آرمه	سایر
کلی استان	۲۶۲۹	۱۸۱۳	۰	۲	۸۱۱	۳
اراک	۵۱۵	۲۴۹	۰	۰	۲۶۶	۰
کمیجان	۱۱۹	۸۴	۰	۰	۳۴	۱
آشتیان	۳۳	۲۸	۰	۰	۵	۰
نفرس	۹۱	۶۲	۰	۰	۲۹	۰
خمین	۵۸۴	۲۷۹	۰	۰	۱۰۵	۰
دلیجان	۲۳۹	۱۶۹	۰	۰	۷۰	۰
نراق	۳۶	۲۵	۰	۰	۱۱	۰
زاویه	۳۱	۲۷	۰	۰	۴	۰
مأمونیه	۱۱۲	۹۵	۰	۰	۱۷	۰
ساوه	۵۸۸	۳۹۱	۰	۰	۱۹۶	۱
غرق آباد	۳۱	۱۹	۰	۰	۱۱	۱
آستانه	۵۱	۳۷	۰	۰	۱۴	۰
شازند	۹۸	۶۵	۰	۰	۳۳	۰
محلات	۷۱	۵۶	۰	۲	۱۳	۰
نیمور	۳۰	۲۷	۰	۰	۳	۰

مأخذ: مرکز آمار ایران.

حدود ۹-۱ واحدهای مسکونی مناطق مختلف استان مرکزی برحسب تعداد اتاق: ۱۳۶۵

مسکونی معمولی							جمع	مناطق
اظهار نشده	اتاق ۶ و بیشتر	اتاق ۵	اتاق ۴	اتاق ۳	اتاق ۲	اتاق ۱		
۳۷	۱۸۳۹۷	۲۱۷۴۴	۳۹۵۴۵	۵۳۳۳۸	۴۶۸۲۴	۹۹۱۲	۱۸۹۷۹۷	جمع
۲۱	۱۰۵۰۳	۱۳۶۸۷	۲۱۳۳۲	۲۲۷۷۲	۱۷۱۲۷	۳۰۰۴	۸۸۴۴۶	مناطق شهری
۱۶	۷۸۹۴	۸۰۵۷	۱۸۲۱۳	۳۰۵۶۶	۲۹۶۹۷	۶۹۰۸	۱۰۱۳۵۱	مناطق روستایی

مناطق مرکزی مازان، نسر به نتایج تفصیلی سرشماری عمومی نفوس و مسکن مهرماه ۱۳۶۵ استان مرکزی.

حدود ۹-۹ واحدهای مسکونی در مناطق مختلف استان مرکزی برحسب امکانات و تسهیلات: ۱۳۶۵

مناطق روستایی	مناطق شهری	جمع	امکانات و تسهیلات
۱۰۱۳۵۱	۸۸۴۴۶	۱۸۹۷۹۷	جمع
۷۳۱۳۳	۸۷۲۰۴	۱۶۰۳۳۷	حد فاصل دارای برق
۴۸۱	۱۹۸۰۲	۲۰۲۸۳	حد فاصل دارای تلفن
۴۹۸۵۳	۷۷۱۸۴	۱۲۷۰۳۷	حد فاصل دارای آب آشامیدنی
۱۴۳	۱۵۴۱	۱۶۸۴	حد فاصل دارای گازلوله کشی
۱۶۴۲	۲۰۸۹۰	۲۲۵۳۲	حد فاصل دارای کولر
۴۶۸	۶۴۴۸	۶۹۱۳	حد فاصل دارای دستگاه خردکن
۲۰۸۶۳	۶۷۰۸۹	۸۷۹۵۲	حد فاصل دارای شیرخانه
۸۵۵۷	۵۵۶۲۶	۶۴۱۸۳	حد فاصل دارای حمام
۹۶۰۳۵	۸۵۲۷۸	۱۸۱۵۱۳	حد فاصل دارای مستراح
۴۱۳۶۵	۷۶۹۸۴	۱۱۸۳۴۹	حد فاصل دارای آب لوله کشی برق
۲۴۲	۱۹۴۰۵	۱۹۶۴۷	حد فاصل دارای آب لوله کشی و تلفن و برق
۶۱۱۱	۵۱۱۱۹	۵۷۲۳۰	حد فاصل دارای شیرخانه حمام و مستراح
۱۰	۵۱	۶۱	نسه امکانات و تسهیلات فوق
۷۴۳	۲۶	۷۶۹	هیچیک از امکانات و تسهیلات فوق
۱۲۳	۷۷	۲۰۰	مناطق روستایی

مناطق مرکزی مازان، نسر به نتایج تفصیلی سرشماری عمومی نفوس و مسکن مهرماه ۱۳۶۵ استان

جدول ۹-۱۰- واحدهای مسکونی مناطق مختلف استان مرکزی برحسب تعداد خانوار: ۱۳۶۵

مناطق روستائی	مناطق شهری	جمع	تعداد خانوار
۱۰۱۴۰۱	۸۸۵۰۲	۱۸۹۹۰۳	جمع کل
۸۷۲۹۶	۷۸۳۵۳	۱۶۵۶۴۹	یک خانوار
۱۱۱۸۹	۸۶۰۹	۱۹۷۹۸	دو خانوار
۲۲۴۲	۱۲۹۰	۳۵۳۲	سه خانوار
۴۹۳	۱۸۷	۶۸۰	چهار خانوار
۱۱۳	۴۰	۱۵۳	پنج خانوار
۶۸	۲۳	۹۱	شش خانوار و بیشتر

مأخذ: مرکز آمار ایران، نشریه نتایج تفصیلی سرشماری عمومی نفوس و مسکن مهرماه ۱۳۶۵ استان.

جدول ۹-۱۱- واحدهای مسکونی معمولی مناطق مختلف استان مرکزی برحسب مصالح عمده بنا: ۱۳۶۵

مناطق روستائی	مناطق شهری	جمع	نوع مصالح
۱۰۱۳۵۱	۸۸۴۴۶	۱۸۹۷۹۷	جمع
۱۸۵	۳۵۲۶	۳۷۱۱	اسکلت فلزی و بتونی
۱۳۰۸۲	۶۴۲۱۳	۷۷۲۹۵	آجر و آهن یا سنگ و آهن
۱۲۱۱۵	۶۴۰۸	۱۸۵۲۳	آجر و چوب یا سنگ و چوب
۳۸۶	۳۳۷	۷۲۳	بلوک سیمانی
۷۸۴	۳۳۰	۱۱۱۴	تمام آجر یا سنگ و آجر
۲۹۵	۱۸۵	۴۸۰	تمام چوب
۶۲۴۸۶	۸۰۰۲	۷۰۴۸۸	خشت و چوب
۱۱۴۹۵	۴۸۷۶	۱۶۳۷۱	خشت و گل
۹۷	۱۵۹	۲۵۶	سایر
۴۲۶	۴۱۰	۸۳۶	اظهار نشده

مأخذ: مرکز آمار ایران، نشریه نتایج تفصیلی سرشماری عمومی نفوس و مسکن مهرماه ۱۳۶۵ استان.

حدود ۹-۸- واحدهای مسکونی مناطق مختلف استان مرکزی برحسب تعداد اتاق: ۱۳۶۵

مسکونی معمولی							جمع	مناطق
اظہار نشده	۶ اتاق و بیشتر	۵ اتاق	۴ اتاق	۳ اتاق	۲ اتاق	۱ اتاق		
۳۷	۱۸۳۹۷	۲۱۷۴۴	۳۹۵۴۵	۵۳۳۳۸	۴۶۸۲۴	۹۹۱۲	۱۸۹۷۹۷	جمع
۲۱	۱۰۵۰۳	۱۳۶۸۷	۲۱۳۳۲	۲۲۷۷۲	۱۷۱۲۷	۳۰۰۴	۸۸۴۴۶	مناطق شهری
۱۶	۷۸۹۴	۸۰۵۷	۱۸۲۱۳	۳۰۵۶۶	۲۹۶۹۷	۶۹۰۸	۱۰۱۳۵۱	مناطق روستائی

مؤخذ مرکز مازیران، نشریه نتایج تفصیلی سرشماری عمومی نفوس و مسکن مهرماه ۱۳۶۵ استان مرکزی.

حدود ۹-۹- واحدهای مسکونی در مناطق مختلف استان مرکزی برحسب امکانات و تسهیلات: ۱۳۶۵

مناطق روستائی	مناطق شهری	جمع	امکانات و تسهیلات
۱۰۱۳۵۱	۸۸۴۴۶	۱۸۹۷۹۷	جمع
۷۳۱۳۳	۸۷۲۰۴	۱۶۰۳۳۷	حد فاصل دارای برق
۴۸۱	۱۹۸۰۲	۲۰۲۸۳	حد فاصل دارای تلفن
۴۹۸۵۳	۷۷۱۸۴	۱۲۷۰۳۷	حد فاصل دارای آب شامبدی
۱۲۳	۱۵۴۱	۱۶۸۴	حد فاصل دارای کارنوله کنسی
۱۶۴۲	۲۰۸۹۰	۲۲۵۳۲	حد فاصل دارای کولر
۴۶۱	۶۴۴۸	۶۹۱۳	حد فاصل دارای دستگاه جویز
۲۰۸۶۳	۶۷۰۸۹	۸۷۹۵۲	حد فاصل دارای شیرجانه
۸۵۵۷	۵۵۶۲۶	۶۴۱۸۳	حد فاصل دارای حمام
۹۶۰۳۵	۸۵۲۷۸	۱۸۱۵۱۳	حد فاصل دارای مستراح
۴۱۳۶۵	۷۶۹۸۴	۱۱۸۳۴۹	حد فاصل دارای آب نوله کنسی و برق
۳۴۲	۱۹۴۰۵	۱۹۷۴۷	حد فاصل دارای آب نوله کنسی و تلفن و برق
۱۱۱	۵۱۱۱۹	۵۷۲۳۰	حد فاصل دارای شیرجانه حمام و مستراح
۱۰	۵۱	۶۱	نبه امکانات و تسهیلات فوق
۷۲۳	۲۶	۷۴۹	هیچیک از امکانات و تسهیلات فوق
۱۲۳	۷۷	۲۰۰	مناطق روستائی

مؤخذ مرکز مازیران، نشریه نتایج تفصیلی سرشماری عمومی نفوس و مسکن مهرماه ۱۳۶۵ استان مرکزی.

جدول ۹-۱۰. واحدهای مسکونی مناطق مختلف استان مرکزی برحسب تعداد خانوار: ۱۳۶۵

مناطق روستائی	مناطق شهری	جمع	تعداد خانوار
۱۰۱۴۰۱	۸۸۵۰۲	۱۸۹۹۰۳	جمع کل
۸۷۲۹۶	۷۸۲۵۳	۱۶۵۶۴۹	یک خانوار
۱۱۱۸۹	۸۶۰۹	۱۹۷۹۸	دو خانوار
۲۲۴۲	۱۲۹۰	۳۵۳۲	سه خانوار
۴۹۳	۱۸۷	۶۸۰	چهار خانوار
۱۱۳	۴۰	۱۵۳	پنج خانوار
۶۸	۲۳	۹۱	شش خانوار و بیشتر

مأخذ: مرکز آمار ایران، نشریه نتایج تفصیلی سرشماری عمومی نفوس و مسکن مهرماه ۱۳۶۵ استان.

جدول ۹-۱۱. واحدهای مسکونی معمولی مناطق مختلف استان مرکزی برحسب مصالح عمده بنا: ۱۳۶۵

مناطق روستائی	مناطق شهری	جمع	نوع مصالح
۱۰۱۳۵۱	۸۸۴۴۶	۱۸۹۷۹۷	جمع
۱۸۵	۳۵۲۶	۳۷۱۱	اسکلت فلزی و بتونی
۱۳۰۸۲	۶۴۲۱۳	۷۷۲۹۵	آجر و آهن یا سنگ و آهن
۱۲۱۱۵	۶۴۰۸	۱۸۵۲۳	آجر و چوب یا سنگ و چوب
۳۸۶	۳۳۷	۷۲۳	بلوک سیمانی
۷۸۴	۳۳۰	۱۱۱۴	تمام آجر یا سنگ و آجر
۲۹۵	۱۸۵	۴۸۰	تمام چوب
۶۲۴۸۶	۸۰۰۲	۷۰۴۸۸	خشت و چوب
۱۱۴۹۵	۴۸۷۶	۱۶۳۷۱	خشت و گل
۹۷	۱۵۹	۲۵۶	سایر
۴۲۶	۴۱۰	۸۳۶	اظهار نشده

مأخذ: مرکز آمار ایران، نشریه نتایج تفصیلی سرشماری عمومی نفوس و مسکن مهرماه ۱۳۶۵ استان.

جدول ۹-۱۲- تعداد و هزینه طرحهای انجام شده عمران شهری بوسیله اداره کل مسکن و شهرسازی

استان: ۱۳۷۳

(میلیون ریال)

هزینه		تعداد طرح	عنوان طرح
درصد	مبلغ		
-	۲۵۲۷	۵	جمع
-	-	-	احداث خیابان و انجام عملیات آسفالت و زیرسازی
-	-	-	ایجاد تاسیسات مربوط به آب آشامیدنی واحداث فاضلاب
-	-	-	احداث ساختمان مؤسسات آموزشی
-	-	-	احداث تاسیسات ورزشی و رفاهی
۱۰۰	۲۵۲۷	۵	احداث ساختمانهای دولتی و دانشگاهی
-	-	-	احداث بناهای حفاظتی (پاسگاه و غیره)
-	-	-	سایر اقدامات

مأخذ: اداره کل مسکن و شهرسازی استان.

جدول ۹-۱۳- فعالیتهای عمرانی مسکن و شهرسازی استان طی سالهای ۱۳۷۱-۷۳ (میلیون ریال)

۱۳۷۳			۱۳۷۲			۱۳۷۱			شرح
هزینه	دستگاه	مقدار پروژه	هزینه	دستگاه	مقدار پروژه	هزینه	دستگاه	مقدار پروژه	
۲۰۰۲۱	۷۶۲	۱۸	۲۳۸۰۰۰	۲۳۸	۱	۱۶۳۳۴۵۷	۷۷۰۲	۲۵	جمع
						۱۶۱۸۸۱		۱	عمران شهری
۲۵۲۷		۵				۱۴۶۸۵۷۶		۱۵	ساختمانهای دولتی
۱۱۴۴۴	۷۶۲	۱۳	۲۳۸۰۰	۲۳۸	۱	-	۷۷۰۲	۲۹	خانه سری

مأخذ: اداره کل مسکن و شهرسازی استان.

جدول ۹-۱۴- فعالیت‌های خانه سازی بوسیله بخش عمومی در استان مرکزی: ۱۳۷۳ (میلیون ریال)

فعالیت‌های خانه‌سازی	۱۳۷۳			۱۳۷۲			۱۳۷۱		
	هزینه	دستگاه	نمدا پروژه	هزینه	دستگاه	نمدا پروژه	هزینه	دستگاه	نمدا پروژه
جمع	۱۷۴۹۲	۷۲۶	۱۳	۵۸۷۸۰۲	۳۱۸	۱۰	۲۱۵۲۱۰	۷۷۰۲	۲۹
خانه‌های سازمانی و انتظامی	۸۳۰	۲۸	۲	۷۶۱۷۵	۱۰	۱	۲۵۸۰۵	۱۰	۱
خانه‌های سازمانی کارمندان دولت	۸۹۵	۷۰	۸	۲۷۳۶۲۷	۷۰	۸	۳۸۹۶۰۵	۷۰	۸
خانه‌سازی (۱)	۱۵۷۶۹	۶۲۸	۳	۲۳۸۰۰۰	۲۳۸	۱	-	۷۶۲۲	۲۰

(۱): در اجراء ماده ۶۷ قانون اراضی شهری توسط ارگانهای مختلف
 مأخذ: اداره کل مسکن و شهرسازی استان.

جدول ۹-۱۲- تعداد و هزینه طرحهای انجام شده عمران شهری بوسیله اداره کل مسکن و شهرسازی

استان: ۱۳۷۳

(میلیون ریال)

هزینه		تعداد طرح	عنوان طرح
درصد	مبلغ		
-	۲۵۲۷	۵	جمع
-	-	.	احداث خیابان و انجام عملیات آسفالت و روبرسازی
-	-	.	ایجاد تاسیسات مربوط به آب آشامیدنی واحداث فاضلاب
-	-	.	احداث ساختمان مؤسسات آموزشی
-	-	.	احداث تاسیسات ورزشی و رفاهی
۱۰۰	۲۵۲۷	۵	احداث ساختمانهای دولتی و دانشگاهی
-	-	.	احداث بناهای حفاظتی (پاسگاه و غیره)
-	-	.	سایر اقدامات

مأخذ: اداره کل مسکن و شهرسازی استان.

جدول ۹-۱۳- فعالیتهای عمرانی مسکن و شهرسازی استان طی سالهای ۱۳۷۱-۷۳ (میلیون ریال)

۱۳۷۳			۱۳۷۲			۱۳۷۱			شرح
هزینه	دستگاه	تعداد پروژه	هزینه	دستگاه	تعداد پروژه	هزینه	دستگاه	تعداد پروژه	
۲۰۰۲۱	۷۶۲	۱۸	۲۳۸۰۰۰	۲۳۸	۱	۱۶۳۳۴۵۷	۷۷۰۲	۴۵	جمع
						۱۶۱۸۸۱	-	۱	عمران شهری
۲۵۲۷		۵		۱۴۶۸۵۷۶	-	۱۵	ساختمانهای دولتی
۱۱۲۴۴	۷۶۲	۱۳	۲۳۸۰۰	۲۳۸	۱	-	۷۷۰۲	۲۹	خانه سازی

مأخذ: اداره کل مسکن و شهرسازی استان.

جدول ۹-۱۴. فعالیتهای خانه سازی بوسیله بخش عمومی در استان مرکزی: ۱۳۷۳ (میلیون ریال)

۱۳۷۳			۱۳۷۲			۱۳۷۱			فعالتهای خانه سازی
هزینه	دستگاه	تعداد پروژه	هزینه	دستگاه	تعداد پروژه	هزینه	دستگاه	تعداد پروژه	
۱۷۴۹۲	۲۲۶	۱۳	۵۸۷۸۰۲	۳۱۸	۱۰	۲۱۵۴۱۰	۷۷۰۲	۲۹	جمع
۸۳۰	۲۸	۲	۷۶۱۷۵	۱۰	۱	۲۵۸۰۵	۱۰	۱	خانه های سازمانی
۸۹۵	۷۰	۸	۲۷۴۶۲۷	۷۰	۸	۳۸۹۶۰۵	۷۰	۸	وانتظامی
۱۵۷۶۹	۶۲۸	۳	۲۳۸۰۰۰	۲۳۸	۱	-	۷۶۲۲	۲۰	کارمندان دولت خانه سازی (۱)

(۱): در اجراء ماده ۶۷ قانون اراضی شهری توسط ارگانهای مختلف

مأخذ: اداره کل مسکن و شهرسازی استان.

جدول ۹-۱۵. وامهای پرداختی توسط بنیاد مسکن انقلاب اسلامی استان: ۱۳۷۳ (هزارریالی)

وام پرداخت شده	تعداد وام	شهر
۵۸۷۲۰۰	۵۹۸	جمع کل
۴۹۰۰۰	۴۹	سریند (بازنه)
۹۸۲۰۰	۹۹	اراک (هندودر)
۸۰۰۰	۸	آشتیان (کردیجان)
۱۲۰۰۰۰	۱۲۰	خمین (فرنگ)
۲۰۰۰۰	۲۰	اراک (ابراهیم آباد)
۴۰۰۰۰	۴۰	اراک (ساروق)
۲۵۲۰۰۰	۲۶۲	اراک (سنجان و کرهرود)

مأخذ: بنیاد مسکن انقلاب اسلامی استان.

جدول ۹-۱۶. تعداد و مبلغ وام پرداخت شده حوادث غیرمترقبه سال ۱۳۷۳

وام پرداخت شده	تعداد وام	شهر
۹۴۱۳۵۰	۵۷۹	جمع کل
۳۲۸۰۵۰	۱۹۹	اراک
۲۳۵۴۰۰	۱۸۴	سریند
۱۱۵۰۰۰	۵۱	خمین
۹۰۰۰۰	۲۰	ساز
۵۳۸۰۰	۲۵	آشتیان
۴۲۶۰۰	۳۴	نقرش
۲۲۵۰۰	۱۱	محلات
۴۶۰۰۰	۲۵	دلیجان

مأخذ: بنیاد مسکن انقلاب اسلامی.

فصل دوم

محیط زیست و منابع طبیعی

جدول ۹-۱۵- وامهای پرداختی توسط بنیاد مسکن انقلاب اسلامی استان: ۱۳۷۳ (هزارریال)

وام پرداخت شده	تعداد وام	شهر
۵۸۷۲۰۰	۵۹۸	جمع کل
۴۹۰۰۰	۴۹	سریند(بازنه)
۹۸۲۰۰	۹۹	اراک (هندودر)
۸۰۰۰	۸	آشتیان (کردیجان)
۱۲۰۰۰۰	۱۲۰	خمین (فرنق)
۲۰۰۰۰	۲۰	اراک (ابراهیم آباد)
۴۰۰۰۰	۴۰	اراک (ساروق)
۲۵۲۰۰۰	۲۶۲	اراک (سنجان و کرهرود)

مأخذ: بنیاد مسکن انقلاب اسلامی استان.

جدول ۹-۱۶- تعداد و مبلغ وام پرداخت شده حوادث غیرمترقبه سال ۱۳۷۳

وام پرداخت شده	تعداد وام	شهر
۹۴۱۳۵۰	۵۷۹	جمع کل
۳۲۸۰۵۰	۱۹۹	اراک
۲۳۵۴۰۰	۱۸۴	سریند
۱۱۵۰۰۰	۵۱	خمین
۹۰۰۰۰	۵۰	ساره
۵۳۸۰۰	۲۵	آشتیان
۴۲۶۰۰	۳۴	نقرش
۲۲۵۰۰	۱۱	محلات
۴۶۰۰۰	۲۵	دلیجان

مأخذ: بنیاد مسکن انقلاب اسلامی.

فصل دوم

محیط زیست و منابع طبیعی

تعاریف و مفاهیم

پروانه بهره برداری :

مجوزی است که واحد تولیدی پس از موفقیت در تولید آزمایشی محصول موفق به دریافت آن می شود و به دنبال آن فعالیت خود را آغاز می کند.

قرق :

عبارت است از جلوگیری موقتی بهره برداری از منابع طبیعی تجدید شونده که به منظور احیاء و بازسازی آن منابع می باشد.

مرتع :

زمینی است اعم از کوه و دامنه یا زمین مسطح که در فصل چرا دارای پوششی از گیاهات علوفه ای خودرو می باشد و باتوجه به سابقه چرا عرفاً مرتع شناخته شود. اراضی آیش ولو آن که دارای پوشش علوفه ای خودرو باشند مشمول تعریف مرتع نیستند.

بادشکن :

موانعی مصنوعی است که برای جلوگیری از حرکات شنهای روان در برابر جریان باد ایجاد می گردد.

جدول ۱-۱- تعداد نظریات موافق با احداث ، بهره برداری و شناسائی مراکز صنعتی و تولیدی در

استان مرکزی ۷۳-۱۳۶۴

موارد سال	اعلام موافقت با احداث	اعلام موافقت با تأسیس	اعلام موافقت با بهره برداری	اعلام موافقت با صدور کارت شناسائی
۱۳۶۴	۹۴	۸۸	۹۳	-
۱۳۶۵	۹۰	۸۰	۸۵	-
۱۳۶۶	۴۴	۳۸	۴۲	-
۱۳۶۷	۵۱	۴۰	۴۶	-
۱۳۶۸	۱۰۶	۹۰	۹۸	-
۱۳۶۹	۱۴۱	۱۲۰	۱۱۵	-
۱۳۷۰	۷۴	۷۸	۶۵	-
۱۳۷۱	۲۸۵	۲۱۵	۱۷۲	-
۱۳۷۲	۱۵۰	۹۵	۶۷	-
۱۳۷۳	۶۶۱	-	۷۵	-

مأخذ: سازمان حفاظت محیط زیست استان.

جدول ۱-۲- مهمترین اقدامات کارشناسی محیط زیست طبیعی استان مرکزی در بخش معادن سنگ ۱۳۷۳

(مورد)

موافقت با اکتشافات	مخالفت با اکتشافات	موافقت با بهره برداری	مخالفت با بهره برداری	تعطیل شدن	موافقت با قرارداد استخراج سنگ	مخالفت با قرارداد استخراج سنگ	کنترل و نظارت زیست محیط بر معدن
-	-	۳۲	۱	-	-	-	۴۶

مأخذ: سازمان حفاظت محیط زیست استان.

جدول ۱-۳- مهمترین اقدامات واحد حقوقی سازمان حفاظت محیط زیست در استان ۱۳۷۳

تعداد موارد	شرح
۴۲	تخلفات شکار و صید
۶	پیشگیری صنایع آلوده کننده
۲۱	تعطیلی واحدهای صنعتی آلوده کننده
۹۰	اخطار مواجهه های آلوده کننده محیط

مأخذ: سازمان حفاظت محیط زیست استان.

تعاریف و مفاهیم

پروانه بهره برداری:

مجوزی است که واحد تولیدی پس از موفقیت در تولید آزمایشی محصول موفق به دریافت آن می شود و به دنبال آن فعالیت خود را آغاز می کند.

قرق:

عبارت است از جلوگیری موقتی بهره برداری از منابع طبیعی تجدید شونده که به منظور احیا و بازسازی آن منابع می باشد.

مرتع:

زمینی است اعم از کوه و دامنه یا زمین مسطح که در فصل چرا دارای پوششی از نباتات علوفه ای خودرو می باشد و باتوجه به سابقه چرا عرفاً مرتع شناخته شود. اراضی آیش ولو آن که دارای پوشش علوفه ای خودرو باشند مشمول تعریف مرتع نیستند.

بادشکن:

موانعی مصنوعی است که برای جلوگیری از حرکات شنهای روان در برابر جریان باد ایجاد می گردد.

جدول ۱-۱- تعداد نظریات موافق با احداث، بهره‌برداری و شناسائی مراکز صنعتی و تولیدی در

استان مرکزی ۷۳-۱۳۶۴

موارد سال	اعلام موافقت با احداث	اعلام موافقت با تأسیس	اعلام موافقت بالبهره‌برداری	اعلام موافقت با صدور کارت شناسائی
۱۳۶۴	۹۴	۸۸	۹۳	-
۱۳۶۵	۹۰	۸۰	۸۵	-
۱۳۶۶	۴۴	۳۸	۴۲	-
۱۳۶۷	۵۱	۴۰	۴۶	-
۱۳۶۸	۱۰۶	۹۰	۹۸	-
۱۳۶۹	۱۴۱	۱۲۰	۱۱۵	-
۱۳۷۰	۷۴	۷۸	۶۵	-
۱۳۷۱	۲۸۵	۲۱۵	۱۷۲	-
۱۳۷۲	۱۵۰	۹۵	۶۷	-
۱۳۷۳	۶۶۱	-	۷۵	-

مأخذ: سازمان حفاظت محیط زیست استان.

جدول ۱-۲- مهمترین اقدامات کارشناسی محیط زیست طبیعی استان مرکزی در بخش معادن سنگ ۱۳۷۳

(مورد)

موافقت با اکتشافات	مخالفت با اکتشافات	موافقت با بهره‌برداری	مخالفت با بهره‌برداری	تعطیل معدن	موافقت با قرارداد استخراج سنگ	مخالفت با قرارداد استخراج سنگ	کنترل و نظارت زیست محیط بر معدن
-	-	۳۲	۱	-	-	-	۴۶

مأخذ: سازمان حفاظت محیط زیست استان.

جدول ۱-۳- مهمترین اقدامات واحد حقوقی سازمان حفاظت محیط زیست در استان: ۱۳۷۳

تعداد موارد	شرح
۴۲	تخلفات شکار و صید
۶	پیشگیری صنایع آلوده‌کننده
۲۱	تعطیلی واحدهای صنعتی آلوده‌کننده
۹۰	اخطار مواجهه‌های آلوده‌کننده محیط

مأخذ: سازمان حفاظت محیط زیست استان.

جدول ۱۰۴- تعداد نظریات موافق یا مخالف با احداث، تأسیس، بهره‌برداری و صدور پروانه واحدهای صنعتی در استان: ۱۳۷۳

نوع فعالیت							
صدور پروانه صنعتی		بهره‌برداری واحدهای صنعتی و خدماتی		تأسیس واحدهای صنعتی		احداث واحدهای صنعتی و خدماتی	
مخالفت	موافقت	مخالفت	موافقت	مخالفت	موافقت	مخالفت	موافقت
-	-	۱۸	۵۴	-	-	۷۵	۶۶۱

مأخذ: سازمان حفاظت محیط زیست استان.

جدول ۱۰۵- تعداد موارد شکار و صید غیر مجاز در استان: ۱۳۶۴-۷۳

صید غیر مجاز	شکار غیر مجاز		سال
	در مناطق آزاد (مورد)	در مناطق حفاظت شده (مورد)	
۷	۱۷	۱۰	۱۳۶۴
۱۳	۱۸	۴	۱۳۶۵
۱۰	۲۶	۹	۱۳۶۶
۰	۴۶	۳۱	۱۳۶۷
۴	۰	۱۳	۱۳۶۸
۵	۰	۰	۱۳۶۹
۶	۰	۸	۱۳۷۰
۱	۰	۰	۱۳۷۱
۴۳	۱۰	۴	۱۳۷۲
۱۸	۲۰	۴	۱۳۷۳

مأخذ: سازمان حفاظت محیط زیست استان.

جدول ۶-۱- تعداد پروانه‌های صادر شده در زمینه شکار و صید در استان: ۷۳-۱۳۶۴

نوع پروانه سال	عادی پرنده	عادی چهارپا	خرگوش و خوک وحشی	عادی صید باقلاب	پروانه ویژه	انتفاعی صید	جمع
۱۳۶۴	۲۵۰	۱۸	۰	۱۴	-	۰	۲۸۲
۱۳۶۵	۳۲۲	۰	۰	۹	-	۰	۳۳۱
۱۳۶۶	۴۱۰	۸	۴	۹	-	۰	۴۳۱
۱۳۶۷	۳۷۲	۱۱	۱۰	۱۲	۴	۵	۴۱۴
۱۳۶۸	۲۳۲	۰	۵	۱۱	-	۰	۲۴۸
۱۳۶۹	۴۰۱	۷	۵	۲۱	-	۰	۴۸۴
۱۳۷۰	۴۷۲	۵	۱	۳۰	۱۲	۷	۵۲۷
۱۳۷۱	۳۵۸	۱۵	۵	۳۵	۱۶	۱۵	۴۴۴
۱۳۷۲	۷۳۳	۱۷	۵۱	۱۵	۱۳	۶۳	۸۹۲
۱۳۷۳	۹۳۷	۴۸	۱۹	۱۴۰	-	۲۴۹	۱۳۹۳

مأخذ: سازمان حفاظت محیط زیست استان.

جدول ۷-۱- درآمد حاصل از فروش پروانه شکار و صید: ۱۳۷۳

شرح	درآمد حاصل از فروش پروانه شکار و صید (ریال)	ضرر روزیان دریافتی ناشی از شکار و صید غیر مجاز (ریال)	تعداد متخلفین دستگیر شده (نفر)
۱۳۶۲	۱۴۷۳۰۰۰	۱۰۸۰۰۰	۳۱
۱۳۶۳	۱۵۳۰۵۰۰	۸۹۰۰۰	۳۴
۱۳۶۴	۱۹۷۳۰۰۰	۹۰۰۰	۳۵
۱۳۶۵	۱۷۴۵۰۰۰	۲۷۳۰۰۰	۴۵
۱۳۶۶	۳۹۴۷۵۰۰	۱۷۶۰۰۰	۷۷
۱۳۶۷	۴۴۵۰۵۰۰	۱۷۰۳۰۰۰	۴۹
۱۳۶۸	۴۳۱۵۰۰۰	۱۳۸۷۰۰۰	۷۷
۱۳۶۹	۴۲۴۰۰۰۰	۱۲۲۷۰۰۰	۵۳
۱۳۷۰	۵۸۸۰۰۰۰	۱۷۰۰۰۰۰	۵۴
۱۳۷۱	۵۰۹۰۵۰۰	۱۲۰۰۰۰۰	۱۷
۱۳۷۲	۸۷۶۶۰۰۰	۳۹۰۰۰۰۰	۲۴
۱۳۷۳	۹۳۶۲۵۰۰	۲۰۸۰۰۰۰	۴۰

مأخذ: سازمان حفاظت محیط زیست استان.

جدول ۱۰-۴. تعداد نظریات موافق یا مخالف با احداث، تأسیس، بهره‌برداری و صدور پروانه واحدهای صنعتی در استان: ۱۳۷۳

نوع فعالیت							
صدور پروانه صنعتی		بهره‌برداری واحدهای صنعتی و خدماتی		تأسیس واحدهای صنعتی		احداث واحدهای صنعتی و خدماتی	
مخالفت	موافقت	مخالفت	موافقت	مخالفت	موافقت	مخالفت	موافقت
-	-	۱۸	۵۴	-	-	۷۵	۶۶۱

مأخذ: سازمان حفاظت محیط زیست استان.

جدول ۱۰-۵. تعداد موارد شکار و صید غیر مجاز در استان: ۱۳۶۴-۷۳

صید غیر مجاز	شکار غیر مجاز		سال
	در مناطق آزاد (مورد)	در مناطق حفاظت شده (مورد)	
۷	۱۷	۱۰	۱۳۶۴
۱۳	۱۸	۴	۱۳۶۵
۱۰	۲۶	۹	۱۳۶۶
۰	۴۶	۳۱	۱۳۶۷
۴	۰	۱۳	۱۳۶۸
۵	۰	۰	۱۳۶۹
۶	۰	۸	۱۳۷۰
۱	۰	۰	۱۳۷۱
۲۳	۱۰	۴	۱۳۷۲
۱۸	۲۰	۴	۱۳۷۳

مأخذ: سازمان حفاظت محیط زیست استان.

جدول ۱۰۶-۱. تعداد پروانه های صادر شده در زمینه شکار و صید در استان: ۷۳-۱۳۶۴

نوع پروانه سال	عادی پرنده	عادی چهارپا	خرگوش و خوک وحشی	عادی صید باقلاب	پروانه ویژه	انتفاعی صید	جمع
۱۳۶۴	۲۵۰	۱۸	۰	۱۴	-	۰	۲۸۲
۱۳۶۵	۳۲۲	۰	۰	۹	-	۰	۳۳۱
۱۳۶۶	۴۱۰	۸	۴	۹	-	۰	۴۳۱
۱۳۶۷	۳۷۲	۱۱	۱۰	۱۲	۴	۵	۴۱۴
۱۳۶۸	۴۳۲	۰	۵	۱۱	-	۰	۴۴۸
۱۳۶۹	۴۰۱	۷	۵	۲۱	-	۰	۴۸۴
۱۳۷۰	۴۷۲	۵	۱	۳۰	۱۲	۷	۵۲۷
۱۳۷۱	۳۵۸	۱۵	۵	۳۵	۱۶	۱۵	۴۴۴
۱۳۷۲	۷۳۳	۱۷	۵۱	۱۵	۱۳	۶۳	۸۹۲
۱۳۷۳	۹۳۷	۴۸	۱۹	۱۴۰	-	۲۴۹	۱۳۹۳

مأخذ: سازمان حفاظت محیط زیست استان.

جدول ۱۰۷-۱. درآمد حاصل از فروش پروانه شکار و صید: ۱۳۷۳

شرح	درآمد حاصل از فروش پروانه شکار و صید (ریال)	ضرروزیان دریافتی ناشی از شکار و صید غیر مجاز (ریال)	تعداد متخلفین دستگیر شده (نفر)
۱۳۶۲	۱۴۷۳۰۰۰	۱۰۸۰۰۰۰	۳۱
۱۳۶۳	۱۵۳۰۵۰۰	۸۹۰۰۰۰	۳۴
۱۳۶۴	۱۹۷۳۰۰۰	۹۰۰۰۰۰	۳۵
۱۳۶۵	۱۷۲۵۰۰۰	۲۷۳۰۰۰۰	۴۵
۱۳۶۶	۳۹۴۷۵۰۰	۱۷۶۰۰۰۰	۷۷
۱۳۶۷	۴۴۵۰۵۰۰	۱۷۰۳۰۰۰۰	۴۹
۱۳۶۸	۴۳۱۵۰۰۰	۱۳۸۷۰۰۰۰	۷۷
۱۳۶۹	۴۲۴۰۰۰۰	۱۲۲۷۰۰۰۰	۵۳
۱۳۷۰	۵۸۸۰۰۰۰	۱۷۰۰۰۰۰۰	۵۴
۱۳۷۱	۵۰۹۰۵۰۰	۱۲۰۰۰۰۰۰	۱۷
۱۳۷۲	۸۷۶۶۰۰۰	۳۹۰۰۰۰۰۰	۲۴
۱۳۷۳	۹۳۶۲۵۰۰	۲۰۸۰۰۰۰۰	۴۰

مأخذ: سازمان حفاظت محیط زیست استان.

جدول ۱۰-۴. تعداد نظریات موافق یا مخالف با احداث، تأسیس، بهره‌برداری و صدور پروانه واحدهای صنعتی در استان: ۱۳۷۳

نوع فعالیت							
صدور پروانه صنعتی		بهره‌برداری واحدهای صنعتی و خدماتی		تأسیس، واحدهای صنعتی		احداث واحدهای صنعتی و خدماتی	
مخالفت	موافقت	مخالفت	موافقت	مخالفت	موافقت	مخالفت	موافقت
-	-	۱۸	۵۴	-	-	۷۵	۶۶۱

مأخذ: سازمان حفاظت محیط زیست استان.

جدول ۱۰-۵. تعداد موارد شکار و صید غیر مجاز در استان: ۱۳۶۴-۷۳

صید غیر مجاز	شکار غیر مجاز		سال
	در مناطق آزاد (مورد)	در مناطق حفاظت شده (مورد)	
۷	۱۷	۱۰	۱۳۶۴
۱۳	۱۸	۴	۱۳۶۵
۱۰	۲۶	۹	۱۳۶۶
۰	۴۶	۳۱	۱۳۶۷
۴	۰	۱۳	۱۳۶۸
۵	۰	۰	۱۳۶۹
۶	۰	۸	۱۳۷۰
۱	۰	۰	۱۳۷۱
۲۳	۱۰	۴	۱۳۷۲
۱۸	۲۰	۴	۱۳۷۳

مأخذ: سازمان حفاظت محیط زیست استان.

جدول ۱۰۶-۱. تعداد پروانه های صادر شده در زمینه شکار و صید در استان: ۷۳-۱۳۶۴

نوع پروانه سال	عادی پرنده	عادی چهارپا	خرگوش و خوک وحشی	عادی صید باقلاب	پروانه ویژه	انتفاعی صید	جمع
۱۳۶۴	۲۵۰	۱۸	۰	۱۴	-	۰	۲۸۲
۱۳۶۵	۳۲۲	۰	۰	۹	-	۰	۳۳۱
۱۳۶۶	۴۱۰	۸	۴	۹	-	۰	۴۳۱
۱۳۶۷	۳۷۲	۱۱	۱۰	۱۲	۴	۵	۴۱۴
۱۳۶۸	۴۳۲	۰	۵	۱۱	-	۰	۴۴۸
۱۳۶۹	۴۰۱	۷	۵	۲۱	-	۰	۴۸۴
۱۳۷۰	۴۷۲	۵	۱	۳۰	۱۲	۷	۵۲۷
۱۳۷۱	۳۵۸	۱۵	۵	۳۵	۱۶	۱۵	۴۴۴
۱۳۷۲	۷۳۳	۱۷	۵۱	۱۵	۱۳	۶۳	۸۹۲
۱۳۷۳	۹۳۷	۴۸	۱۹	۱۴۰	-	۲۴۹	۱۳۹۳

مأخذ: سازمان حفاظت محیط زیست استان.

جدول ۱۰۷-۱. درآمد حاصل از فروش پروانه شکار و صید: ۱۳۷۳

شرح	درآمد حاصل از فروش پروانه شکار و صید (ریال)	ضرر روزیان دریافتی ناشی از شکار و صید غیر مجاز (ریال)	تعداد متخلفین دستگیر شده (نفر)
۱۳۶۲	۱۴۷۳۰۰۰	۱۰۸۰۰۰	۳۱
۱۳۶۳	۱۵۳۰۵۰۰	۸۹۰۰۰	۳۴
۱۳۶۴	۱۹۷۳۰۰۰	۹۰۰۰	۳۵
۱۳۶۵	۱۷۴۵۰۰۰	۲۷۳۰۰۰	۴۵
۱۳۶۶	۳۹۴۷۵۰۰	۱۷۶۰۰۰	۷۷
۱۳۶۷	۴۴۵۰۵۰۰	۱۷۰۳۰۰۰	۴۹
۱۳۶۸	۴۳۱۵۰۰۰	۱۳۸۷۰۰۰	۷۷
۱۳۶۹	۴۲۴۰۰۰۰	۱۲۲۷۰۰۰	۵۲
۱۳۷۰	۵۸۸۰۰۰۰	۱۷۰۰۰۰۰	۵۴
۱۳۷۱	۵۰۹۰۵۰۰	۱۲۰۰۰۰۰	۱۷
۱۳۷۲	۸۷۶۶۰۰۰	۳۹۰۰۰۰۰	۲۴
۱۳۷۳	۹۳۶۲۵۰۰	۲۰۸۰۰۰۰	۴۰

مأخذ: سازمان حفاظت محیط زیست استان.

جدول ۱۰-۴. تعداد نظریات موافق یا مخالف با احداث، تأسیس، بهره‌برداری و صدور پروانه واحدهای صنعتی در استان: ۱۳۷۳

نوع فعالیت							
صدور پروانه صنعتی		بهره‌برداری واحدهای صنعتی و خدماتی		تأسیس، واحدهای صنعتی		احداث واحدهای صنعتی و خدماتی	
مخالفت	موافقت	مخالفت	موافقت	مخالفت	موافقت	مخالفت	موافقت
-	-	۱۸	۵۴	-	-	۷۵	۶۶۱

مأخذ: سازمان حفاظت محیط زیست استان.

جدول ۱۰-۵. تعداد موارد شکار و صید غیر مجاز در استان: ۱۳۶۴-۷۳

صید غیر مجاز	شکار غیر مجاز		سال
	در مناطق آزاد (مورد)	در مناطق حفاظت شده (مورد)	
۷	۱۷	۱۰	۱۳۶۴
۱۳	۱۸	۴	۱۳۶۵
۱۰	۲۶	۹	۱۳۶۶
۰	۴۶	۳۱	۱۳۶۷
۴	۰	۱۳	۱۳۶۸
۵	۰	۰	۱۳۶۹
۶	۰	۸	۱۳۷۰
۱	۰	۰	۱۳۷۱
۲۳	۱۰	۴	۱۳۷۲
۱۸	۲۰	۴	۱۳۷۳

مأخذ: سازمان حفاظت محیط زیست استان.

جدول ۶-۱. تعداد پروانه های صادر شده در زمینه شکار و صید در استان: ۷۳-۱۳۶۴

نوع پروانه سال	عادی پرنده	عادی چهارپا	خرگوش و خوک وحشی	عادی صید باقلاب	پروانه ویژه	انتفاعی صید	جمع
۱۳۶۴	۲۵۰	۱۸	۰	۱۴	-	۰	۲۸۲
۱۳۶۵	۳۲۲	۰	۰	۹	-	۰	۳۳۱
۱۳۶۶	۴۱۰	۸	۴	۹	-	۰	۴۳۱
۱۳۶۷	۳۷۲	۱۱	۱۰	۱۲	۴	۵	۴۱۴
۱۳۶۸	۴۳۲	۰	۵	۱۱	-	۰	۴۴۸
۱۳۶۹	۴۰۱	۷	۵	۲۱	-	۰	۴۸۴
۱۳۷۰	۴۷۲	۵	۱	۳۰	۱۲	۷	۵۲۷
۱۳۷۱	۳۵۸	۱۵	۵	۳۵	۱۶	۱۵	۴۴۴
۱۳۷۲	۷۳۳	۱۷	۵۱	۱۵	۱۳	۶۳	۸۹۲
۱۳۷۳	۹۳۷	۴۸	۱۹	۱۴۰	-	۲۴۹	۱۳۹۳

مأخذ: سازمان حفاظت محیط زیست استان.

جدول ۷-۱. درآمد حاصل از فروش پروانه شکار و صید: ۱۳۷۳

شرح	درآمد حاصل از فروش پروانه شکار و صید (ریال)	ضرر روزیان دریافتی ناشی از شکار و صید غیر مجاز (ریال)	تعداد متخلفین دستگیر شده (نفر)
۱۳۶۲	۱۴۷۳۰۰۰	۱۰۸۰۰۰	۳۱
۱۳۶۳	۱۵۳۰۵۰۰	۸۹۰۰۰	۳۴
۱۳۶۴	۱۹۷۳۰۰۰	۹۰۰۰	۳۵
۱۳۶۵	۱۷۴۵۰۰۰	۲۷۳۰۰۰	۴۵
۱۳۶۶	۳۹۴۷۵۰۰	۱۷۶۰۰۰	۷۷
۱۳۶۷	۴۴۵۰۵۰۰	۱۷۰۳۰۰۰	۴۹
۱۳۶۸	۴۳۱۵۰۰۰	۱۳۸۷۰۰۰	۲۷
۱۳۶۹	۴۲۴۰۰۰۰	۱۲۲۷۰۰۰	۵۳
۱۳۷۰	۵۸۸۰۰۰۰	۱۷۰۰۰۰۰	۵۴
۱۳۷۱	۵۰۹۰۵۰۰	۱۲۰۰۰۰۰	۱۷
۱۳۷۲	۸۷۶۶۰۰۰	۳۹۰۰۰۰۰	۲۴
۱۳۷۳	۹۳۶۲۵۰۰	۲۰۸۰۰۰۰	۴۰

مأخذ: سازمان حفاظت محیط زیست استان.

جدول ۱۰۸- اقدامات جاری سازمان حفاظت محیط زیست استان: ۷۳-۱۳۶۲

شرح اقدامات	اعلام نظریه زیست محیطی در مورد احداث تأسیس بهره برداری و پروانه برای واحدهای صنعتی	شرکت کارشناسان در جلسات مربوط به مسائل محیط زیست انسانی	بررسی اقدام در موارد شکوایتهای رسیده
۱۳۶۲	۶۲۹	۷۶	۸۸
۱۳۶۳	۲۳۸	۶۳	۵۴
۱۳۶۴	۳۷۰	۶۰	۶۵
۱۳۶۵	۳۴۰	۴۵	۵۲
۱۳۶۶	۱۷۰	۳۸	۲۳
۱۳۶۷	۱۸۵	۳۰	۵۲
۱۳۶۸	۱۰۶	۹۰	۵۰
۱۳۶۹	۳۹۵	۵۰	۹۰
۱۳۷۰	۲۱۷	۴۹	۵۳
۱۳۷۱	۵۱۵	۶۸	۷۸
۱۳۷۲	۳۳۶	۶۲	۸۴
۱۳۷۳	۷۳۶	۸۱	۷۹

مأخذ: سازمان حفاظت محیط زیست استان.

جدول ۹-۱۰. اقدامات انجام شده در جهت تثبیت شنهای روان از طریق بیولوژیکی در استان: ۱۳۷۳

تولید نهال گلدانی	احداث خزانه	احداث بادشکن	بذرپاشی	نهالکاری نهال غرس شده	مساحت فرق شده (هکتار)	پروژه
(۱۰۰۰۰ اصله)	(هکتار)	(متر)	(هکتار)	(هکتار)		
۱۲۰۰	-	-	۸۰۰	۲۶۰۰	۳۳۰۰۰	کل استان

مأخذ: اداره کل منابع طبیعی استان.

جدول ۱۰-۱۰. مساحت و ظرفیت مراتع و تعداد پروانه های صادره و برای چرا در استان: ۷۳-۱۳۶۳

تعداد پروانه صادر شده	ظرفیت چرا بر حسب تعداد دام (رأس)	مساحت مرتع بازدید شده (هکتار)	سال
۷۸	۶۱۹۵	۹۵۰۹۱	۱۳۶۳
۸۶	۶۳۷۸	۴۹۰۷۵	۱۳۶۴
۱۴۳	۶۵۰۰۲	۱۴۳۸۳/۸	۱۳۶۵
۱۴۲	۵۹۹۹۴	۱۱۵۱۲۳/۱۵	۱۳۶۶
۳۲	۱۲۷۸	۴۳۰۰	۱۳۶۷
۹۰	۴۲۱۸۶	۵۳۸۳/۷	۱۳۶۸
۱۶۰	۱۶۹۳۵	۵۹۹۰۰	۱۳۶۹
۷۲	۱۵۵۰۶	۴۲۲۵۶/۳	۱۳۷۰
۱۲۱	۴۸۱۱۷	۱۸۳۸۰/۲	۱۳۷۱
۱۰۵	۲۴۷۹۰	۸۰۰۰۰	۱۳۷۲
۵۱	۲۵۴۵۰	۷۴۶۱۲	۱۳۷۳

مأخذ: اداره کل منابع طبیعی استان.

جدول ۸-۱. اقدامات جاری سازمان حفاظت محیط زیست استان: ۷۳-۱۳۶۲

شرح اقدامات	اعلام نظریه زیست محیطی در مورد احداث تأسیس بهره برداری و پروانه برای واحدهای صنعتی	شرکت کارشناسان در جلسات مربوط به مسائل محیط زیست انسانی	بررسی اقدام در موارد شکوایتهای رسیده
۱۳۶۲	۶۲۹	۷۶	۸۸
۱۳۶۳	۲۳۸	۶۳	۵۴
۱۳۶۴	۳۷۰	۶۰	۶۵
۱۳۶۵	۳۴۰	۴۵	۵۲
۱۳۶۶	۱۷۰	۳۸	۲۳
۱۳۶۷	۱۸۵	۳۰	۵۲
۱۳۶۸	۱۰۶	۹۰	۵۰
۱۳۶۹	۳۹۵	۵۰	۹۰
۱۳۷۰	۲۱۷	۴۹	۵۳
۱۳۷۱	۵۱۵	۶۸	۷۸
۱۳۷۲	۳۳۶	۶۲	۸۴
۱۳۷۳	۷۳۶	۸۱	۷۹

مأخذ: سازمان حفاظت محیط زیست استان.

جدول ۹-۱۰- اقدامات انجام شده در جهت تثبیت شنهای روان از طریق بیولوژیکی در استان: ۱۳۷۳

تولید نهال گلدانی	احداث خزانه	احداث بادشکن	بذرپاشی	نهالکاری نهال غرس شده	مساحت فرق شده (هکتار)	پروژه
(اصلی ۱۰۰۰۰)	(هکتار)	(متر)	(هکتار)	(هکتار)		
۱۲۰۰	-	-	۸۰۰	۲۶۰۰	۳۳۰۰۰	کل استان

مأخذ: اداره کل منابع طبیعی استان.

جدول ۱۰-۱۰- مساحت و ظرفیت مراتع و تعداد پروانه های صادره و برای چرا در استان: ۷۳-۱۳۶۳

تعداد پروانه صادر شده	ظرفیت چرا بر حسب تعداد دام (رأس)	مساحت مرتع بازدید شده (هکتار)	سال
۷۸	۶۱۹۵	۹۵۰۹۱	۱۳۶۳
۸۶	۶۳۷۸	۴۹۰۷۵	۱۳۶۴
۱۴۳	۶۵۰۰۲	۱۴۳۸۳/۸	۱۳۶۵
۱۴۲	۵۹۹۹۴	۱۱۵۱۲۳/۱۵	۱۳۶۶
۳۲	۱۲۷۸	۴۳۰۰	۱۳۶۷
۹۰	۴۲۱۸۶	۵۳۸۳/۷	۱۳۶۸
۱۶۰	۱۶۹۳۵	۵۹۹۰۰	۱۳۶۹
۷۲	۱۵۵۰۶	۴۲۲۵۶/۳	۱۳۷۰
۱۲۱	۴۸۱۱۷	۱۸۳۸۰/۲	۱۳۷۱
۱۰۵	۲۴۷۹۰	۸۰۰۰۰	۱۳۷۲
۵۱	۲۵۴۵۰	۷۴۶۱۲	۱۳۷۳

مأخذ: اداره کل منابع طبیعی استان.

جدول ۱۱-۱- اهمیت فعالیتهای انجام شده در زمینه مرتعداری و اصلاح مراتع بوسیله دفتر فنی مراتع و دفتر فنی مراتع و منابع طبیعی استان: ۱۳۷۳ (دنباله)

شهرستان	حصارکشی (کیلومتر)	داشت و برداشت سالهای قبل (هکتار)	جمع آوری بذر مرتعی (تن)	حفر چاه (حلقه)	حفر و لوله گذاری چاه عمیق و نیمه عمیق (حلقه)	احداث آبشخور (دستگاه)	نصب تلمبه بادی (دستگاه)
کل استان	۰	۲۷۷	-	۱۵	-	۵۷	۱
اراک	۰	۲۷۷	-	-	-	۶	-
آشتیان	۰	-	-	۶	-	۶	۱
تفرش	۰	-	-	-	-	۱۲	-
خمین	۰	-	-	۲	-	۲	-
دلیجان	۰	-	-	۱	-	۲	-
ساوه	۰	-	-	۵	-	۲۰	-
سریند	۰	-	-	-	-	۳	-
محلات	۰	-	-	۱	-	۶	-

مأخذ: اداره کل منابع طبیعی استان.

جدول ۱۲-۱۰. اقدامات انجام شده در زمینه تثبیت شنهای روان از طریق بیولوژیکی در استان: ۷۳-۱۳۶۸

۱۳۷۳	۱۳۷۲	۱۳۷۱	۱۳۷۰	۱۳۶۹	۱۳۶۸	واحد	نوع فعالیت
۱۲۰۰۰۰	۱۲۰۰۰۰	۱۶۰۰۰۰	۲۰۰۰۰۰	۱۲۰۰۰۰	۱۲۰۰۰۰	اصله	تهیه نهال گلدانی
۲۶۰۰	۲۰۰۰	۱۲۳۰۰	۱۵۰۰	۱۵۰۰	۱۹۵۰	هکتار	نهالکاری
۳۰۰۰	۸۴۰۰	۲۳۰۰	۳۹۰۰	۲۰۰۰	۱۵۰۰	هکتار	آبیاری و آبرسانی
۲۳۰۰۰	۲۵۲۰۰	۲۲۳۰۰	۵۰۰۰	۲۰۰۰	۳۰۰۰	هکتار	مراقبت و نگهداری
۰	۰	۰	۰	۱	۱	دستگاه	احداث موتورخانه
۰	۰	۰	۲	۱	۴	حلقه	حفر و تجهیز چاه
۱۰۰۰۰	۲۰۰۰۰	۲۰۰۰۰	۲۰۰۰۰	۰	۲۰۰۰۰	کیلوگرم	جمع آوری بذر قره داغ
۸۰۰	۰	۱۱۵۰۰	۰	۱۰۰	۰	هکتار	بذرکاری و بذرپاشی
۰	۰	۲	۱	۱	۲	هکتار	احداث خزانه زمینی
۰	۰	۱۰	۴	۰	۴	کیلومتر	احداث جاده
۰	۰	۰	۰	۰	۱	دستگاه	احداث ساختمان نگهداری
۰	۰	۰	۶	۰	۰	مترمکعب	احداث حوضچه ذخیره آب

مأخذ: اداره کل منابع طبیعی استان.

جدول ۱۰-۱۱- اهم فعاليتهاى انجام شده در زمینه مرتعدارى و اصلاح مراتع بوسيله دفتر فنى مراتع و دفتر فنى مراتع و منابع طبيعى استان: ۱۳۷۳ (دنيااله)

شهرستان	حصارکشی (کيلومتر)	داشت و برداشت سالهاى قبل (هکتار)	جمع آورى بذر مرتعى (تن)	حفر چاه (حلقه)	حفر لوله گذارى چاه عميق و نيمه عميق (حلقه)	احداث آبشخور (دستگاه)	نصب تلمبه يادى (دستگاه)
کل استان	۰	۲۷۷	-	۱۵	-	۵۷	۱
اراک	۰	۲۷۷	-	-	-	۶	-
آشنیان	۰	-	-	۶	-	۶	۱
تفرش	۰	-	-	-	-	۱۲	-
خمین	۰	-	-	۲	-	۲	-
دلیجان	۰	-	-	۱	-	۲	-
ساوه	۰	-	-	۵	-	۲۰	-
سریند	۰	-	-	-	-	۳	-
محلات	۰	-	-	۱	-	۶	-

مأخذ: اداره کل منابع طبيعى استان.

جدول ۱۲-۱۰. اقدامات انجام شده در زمینه تثبیت شنهای روان از طریق بیولوژیکی در استان: ۱۳۶۸-۷۳

۱۳۷۳	۱۳۷۲	۱۳۷۱	۱۳۷۰	۱۳۶۹	۱۳۶۸	واحد	نوع فعالیت
۱۲۰۰۰۰	۱۲۰۰۰۰	۱۶۰۰۰۰	۴۰۰۰۰	۱۲۰۰۰۰	۱۲۰۰۰۰	اصله	تهیه نهال گلدانی
۲۶۰۰	۴۰۰۰	۱۲۳۰۰	۱۵۰۰	۱۵۰۰	۱۹۵۰	هکتار	نهالکاری
۳۰۰۰	۸۴۰۰	۲۳۰۰	۳۹۰۰	۴۰۰۰	۱۵۰۰	هکتار	آبیاری و آبرسانی
۳۳۰۰۰	۲۵۲۰۰	۲۲۳۰۰	۵۰۰۰	۴۰۰۰	۳۰۰۰	هکتار	مراقبت و نگهداری
۰	۰	۰	۰	۱	۱	دستگاه	احداث موتورخانه
۰	۰	۰	۲	۱	۴	حلقه	حفر و تجهیز چاه
۱۰۰۰۰	۲۰۰۰۰	۲۰۰۰۰	۲۰۰۰۰	۰	۲۰۰۰۰	کیلوگرم	جمع آوری بذر قره داغ
۸۰۰	۰	۱۱۵۰۰	۰	۱۰۰	۰	هکتار	بذرکاری و بذرپاشی
۰	۰	۲	۱	۱	۲	هکتار	احداث خزانه زمینی
۰	۰	۱۰	۴	۰	۴	کیلومتر	احداث جاده
۰	۰	۰	۰	۰	۱	دستگاه	احداث ساختمان نگهداری
۰	۰	۰	۶	۰	۰	مترمکعب	احداث حوضچه ذخیره آب

مأخذ: اداره کل منابع طبیعی استان.

فصل نازدهم:

متابع ومصارف آب



فصل نازدهم

متابع ومصارف آب



تعاریف و مفاهیم

دبی یا آبدهی لحظه‌ای :

عبارت است از حجم آبی که از یک برش آبرو در واحد زمان می‌گذرد

حوزه آبریز :

دهنه‌ای است که تمام رواناب ناشی از بارش وارد بروی آن را یک روخانه، آبرو، دریاچه و یا یک آب انباشت دریافت می‌نماید.

مشترک آب :

عبارت است از شخص حقیقی یا حقوقی است که سرویس آب در اختیارش قرار گرفته باشد.



تعاریف و مفاهیم

دبی یا آبدهی لحظه‌ای :

عبارت است از حجم آبی که از یک برش آبرو در واحد زمان می‌گذرد

حوزه آبریز :

دهنه‌ای است که تمام رواناب ناشی از بارش وارد بروی آن را یک روخانه، آبرو، دریاچه و یا یک آب انباشت دریافت می‌نماید.

مشترک آب :

عبارت است از شخص حقیقی یا حقوقی است که سرویس آب در اختیارش قرار گرفته باشد.

جدول ۱۱.۱- تعداد، عمق متوسط و حداکثر دبی و میزان تخلیه جاههای نیمه عمیق استان ۱۳۷۳

جاههای نیمه عمیق				تعداد	نام محدوده مطالعاتی
تخلیه (میلیون متر مکعب)	حداکثر دبی	متوسط دبی	عمق متوسط		
۲۹۰/۸۳	-	-	-	۴۷۳۴	جمع
۳۶/۶۳	۲۰	۷/۱	۲۵/۴	۳۶۳	محلات و دلیجان
۴۸/۱	۱۲	۶	۲۹/۱	۴۴۹	خمین
۱۷۲/۵	۱۵	۸	۲۵/۱	۱۵۴۶	اراک
۱۲۲	۱۵	۶/۱	۱۸/۴	۷۸۳	سازند
۱۱/۴۶	۶	۶	۲۹/۶	۹۱	سراء
۹۷/۹	۱۵	۸/۸	۲۷	۱۴۱۹	کمیجان
				-	خناجین و تلخاب
۱/۳۹	۴	۱/۱	۲۶/۲	۳۰	نقرش
		-	-	-	تویران
۱/۰۳	۰/۲	۰/۲	۲۳/۶	۵۲	زرند
	۱۰	۱۰	۲۵	۱	ساوه

مأخذ: اداره کل امور آب استان.

جدول ۱۱-۲- تعداد، عمق متوسط، عمق حداکثر دبی و میزان تخلیه جاهای عمیق استان: ۷۳-۱۳۷۲

جاهای عمیق					نام محدوده مطالعانی
تخلیه (میلیون متر مکعب)	حداکثر دبی	متوسط دبی	عمق متوسط	تعداد	
۹۳۹/۱	-	-	-	۲۴۷۹	جمع
۳/۸۰۲	۵۸	۱۴	۹۱/۱	۲۱	محلات و دلیجان
۱۳۳/۲۲	۶۴	۱۸/۳	۸۹	۴۸۵	خمین
۲۵۶/۳	۹۴	۲۰	۸۵/۵	۵۲۶	اراک
۱۴۶/۷	۴۲	۹/۳	۷۸/۹	۳۹۱	شازند
۹۱/۵۳	۶۰	۵	۹۴/۴	۲۸۴	شراء
۷۵/۲	۸۰	۱۲/۲	۸۵/۱	۴۲۹	کمیجان
-	-	-	-	-	خنابین و تلخاب
-	۲۴	۸/۲	-	۲۵	نقرش
۱۲۶	۴	۴	۹۰	۱	نوبران
۲۳۰	۴۵	۲۶/۲	۱۱۶/۳	۳۳۲	زرند
۲/۲	۳۵	۱۹/۳	۱۱۸	۱۰	ساوه

مأخذ: اداره کل امور آب استان.

جدول ۱۱-۱. تعداد، عمق متوسط و حداکثر دبی و میزان تخلیه جاههای نیمه عمیق استان ۱۳۷۳

جاههای نیمه عمیق					نام محدوده مطالعاتی
تخلیه (بیلیون متر مکعب)	حداکثر دبی	متوسط دبی	عمق متوسط	تعداد	
۲۹۰/۸۳	-	-	-	۴۷۳۴	جمع
۳۶/۶۳	۲۰	۷/۱	۲۵/۴	۳۶۳	محلات و دلیجان
۴۸/۱	۱۲	۶	۲۹/۱	۴۴۹	خمین
۱۷۲/۵	۱۵	۸	۲۵/۱	۱۵۴۶	اراک
۱۲۲	۱۵	۶/۱	۱۸/۴	۷۸۳	شازند
۱۱/۴۶	۶	۶	۲۹/۶	۹۱	سواء
۹۷/۹	۱۵	۸/۸	۲۷	۱۴۱۹	کمیجان
		..	-	-	خناجین و تلخاب
۱/۳۹	۴	۱/۱	۲۶/۲	۳۰	نقوش
		-	-	-	توبران
۱/۷۰۳	۰/۲	۰/۲	۲۳/۶	۵۲	زرنند
	۱۰	۱۰	۴۵	۱	ساوه

مأخذ: اداره کل امور آب استان.

جدول ۱۱-۲- تعداد، عمق متوسط، متوسط و حداکثر دبی و میزان تخلیه چاههای عمیق استان: ۷۳-۱۳۷۲

چاههای عمیق					نام محدوده مطالعاتی
تخلیه (میلیون متر مکعب)	حداکثر دبی	متوسط دبی	عمق متوسط	تعداد	
۹۳۹/۱	-	-	-	۲۴۷۹	جمع
۳/۸۰۲	۵۸	۱۴	۹۱/۱	۲۱	محلات و دلیجان
۱۳۳/۲۲	۶۴	۱۸/۳	۸۹	۴۸۵	خمین
۲۵۶/۳	۹۴	۲۰	۸۵/۵	۵۲۶	اراک
۱۴۶/۷	۴۲	۹/۳	۷۸/۹	۳۹۱	شازند
۹۱/۵۳	۶۰	۵	۹۴/۴	۲۸۴	شراء
۷۵/۲	۸۰	۱۲/۲	۸۵/۱	۴۲۹	کمیجان
-	-	-	-	-	خناجین و تلخاب
-	۲۴	۸/۲	-	۲۵	نفرش
۱۲۶	۴	۴	۹۰	۱	نوبران
۲۳۰	۲۵	۲۶/۲	۱۱۶/۳	۳۳۲	زرند
۲/۲	۳۵	۱۹/۳	۱۱۸	۱۰	ساوه

مأخذ: اداره کل امور آب استان.

جدول ۱۱-۳. تعداد و میزان نخیه سائیه جاهنای عمیق و نیمه عمیق استان: ۱۳۷۲-۷۳

جمع جاهنای عمیق و نیمه عمیق		نام محدوده مضالعانی
نخیه (میسون متر مکعب)	تعداد	
۱۲۳۰۰۹۳	۷۲۱۳	جمع
۴۰/۴۱۵	۳۸۴	محلات و دلیجان
۱۸۱/۳۲	۹۳۴	خمین
۴۲۸/۸	۲۰۷۲	اراک
۲۶۸۰۷	۱۱۷۴	شازند
۱۰۲/۹۹	۳۷۵	شراء
۱۷۳/۱	۱۸۲۸	کمیجان
-	-	خناجین و تلخاب
۱/۳۹	۳۰	نفرش
-	-	نوبران
۳۱/۱۰۳	۳۸۴	زرنند
-	-	ساوه

مأخذ: اداره کل امور آب استان.

۱۱-۴. تعداد، متوسط و حداکثر دبی و میزان تخلیه قنات در استان: ۷۳-۱۳۷۲

قنات				نام محدوده مطالعاتی
تخلیه (میلیون مترمکعب)	حداکثر دبی لحظه‌ای	متوسط دبی	تعداد	
۶۲۷/۵	-	-	۱۸۸۲	جمع
۱۱۳	۱۱۰	۹/۳	۳۸۳	محلات و دلیجان
۱۴۴/۵	۶۰	۱۰	۳۲۵	خمین
۱۰۵	۱۴۵	۱۵	۲۴۰	اراک
۵۸/۷	۹۰	۷/۶	۲۸۱	تازند
۱۸/۴	۵۸	۶/۹	۸۶	سراء
۷۲	۲۵۰	۱۹/۲	۱۱۱	کمیجان
-	-	-	..	خناجین و تلخاب
۱۶	۷۰	۱۰/۵	۴۸	نقرش
۵۱/۵	۱۴۶	۱۰	۱۶۲	نوبران
۸/۴	۲۵	۲/۵	۹۴	زرند
۶۰	۹۵	۱۲	۱۵۲	ساوه

مأخذ: اداره کل امور آب استان.

جدول ۱۱-۳. تعداد و میزان نخنیه سائبه جاهنهای عمیق و نیمه عمیق استان ۷۳-۱۳۷۲

جمع جاهنهای عمیق و نیمه عمیق		نام محدوده مضائعاتی
نخنیه (میسون متر مکعب)	تعداد	
۱۲۳۰۰۹۳	۷۲۱۳	جمع
۴۰/۴۱۵	۳۸۴	محلات و دلیجان
۱۸۱/۳۲	۹۳۴	خمین
۴۲۸/۸	۲۰۷۲	اراک
۲۲۸/۷	۱۱۷۴	شازند
۱۰۲/۹۹	۳۷۵	شراء
۱۷۳/۱	۱۸۴۸	کمیجان
-	-	خنجین و تلخاب
۱/۳۹	۳۰	نقرش
-	-	نوبران
۳۱/۱۰۳	۳۸۴	زرنند
-	-	ساوه

مأخذ: اداره کل امور آب استان.

۱۱-۴- تعداد، متوسط و حداکثر دبی و میزان تخلیه قنات در استان: ۱۳۷۲-۷۳

قنات				نام محدوده مطالعانی
تخلیه (میلیون مترمکعب)	حداکثر دبی لحظه‌ای	متوسط دبی	تعداد	
۶۴۷/۵	-	-	۱۸۸۲	جمع
۱۱۳	۱۱۰	۹/۳	۳۸۳	محلات و دلیجان
۱۴۴/۵	۶۰	۱۰	۳۲۵	خمین
۱۰۵	۱۴۵	۱۵	۲۴۰	اراک
۵۸/۷	۹۰	۷/۶	۲۸۱	شازند
۱۸/۴	۵۸	۶/۹	۸۶	شراء
۷۲	۲۵۰	۱۹/۲	۱۱۱	کمیجان
-	-	-	-	خناجین و تلخاب
۱۶	۷۰	۱۰/۵	۴۸	نفرش
۵۱/۵	۱۴۶	۱۰	۱۶۲	نوبران
۸/۴	۲۵	۲/۵	۹۴	زرند
۶۰	۹۵	۱۲	۱۵۲	ساوه

مأخذ: اداره کل امور آب استان.

جدول ۱-۱- تعداد، متوسط و حداکثر دسی و تحلیله چشمه های استان: ۷۳: ۱۳۷۲!

حجمه			تعداد	مطالعاتی زم محدودده
تعمیه (میلیون مترمکعب)	حداکثر دسی حفظه ای	متوسط دسی		
۲۳۲/۲۶			۶۱۸	جمع
۴۷/۶	۵۰۰	۳/۹	۱۲	محلات و دلیجان
۵۷/۶	۲۰۰	۱۱/۷	۱۴۹	حمین
۷/۴	۷۱	۶/۶	۳۱	اراک
۵۸	۶۷۱	۹/۷	۱۹۴	شازند
۸/۵	۱۱۳	۳۰۴	۷۹	شراء
۲۷	۳۲۸	۱۱	۶۶	کمیجان
			-	خناجین و تلخاب
۰/۴	۵	۲/۱	۶	نقرش
۰/۲۰	۱۹۴	۱۲	۵۳	نوبران
۰/۰۶	-	۱	۲	زرند
۵/۷	۱۶	۲	۲۶	ساوه

مأخذ: اداره کل امور آب استان.

جدول ۱۱-۶- میزان مصرفی حوزه آبریز دشت اراک به تفکیک بخشهای مختلف: ۱۳۷۳

(میلیون مترمکعب)

موارد مصرف	قنات	چشمه	چاه	جمع
کشاورزی	۹۴/۶۶۴	۵/۷۲۱	۲۷۷/۲۸۵	۳۷۷/۶۷
صنعت	۴/۳۷۶	۰/۷۹۷	۶۰/۸۳۹	۶۶/۰۱۲
شرب	۵/۹۶۰	۰/۸۸۳	۹۰/۷	۹۷/۵۴۳
تخلیه سالیانه	۱۰۵/۰۰۰	۷/۴۰۱	۴۲۸/۸۲۴	۵۴۱/۲۲۵

مأخذ: اداره کل امور آب استان.

جدول ۱۱-۷- میزان مصرفی حوزه آبریز دشت خمین به تفکیک بخشهای مختلف: ۱۳۷۳

(میلیون مترمکعب)

موارد مصرف	قنات	چشمه	چاه	جمع
کشاورزی	۱۳۵/۵۳۵	۵۰/۹۸۳	۱۴۷/۵۲۵	۳۳۴/۰۴۳
صنعت	۴/۳۳۵	۳/۲۵۶	۱۶/۵۶	۲۴/۱۵۱
شرب	۴/۶۲۲	۳/۳۶۱	۱۷/۲۳۵	۲۵/۲۲
تخلیه سالیانه	۱۴۴/۴۹۲	۵۷/۶۰۰	۱۸۱/۳۲	۳۸۳/۴۱۴

مأخذ: اداره کل امور آب استان.

جدول ۱۱-۸- میزان مصرفی حوزه آبریز دشت شازند به تفکیک بخشهای مختلف: ۱۳۷۳

(میلیون مترمکعب)

موارد مصرف	قنات	چشمه	چاه	جمع
کشاورزی	۴۹/۹۰۷	۴۸/۱۷۶	۱۷۲/۶۸۰	۲۷۰/۷۶۳
صنعت	۳/۷۳۹	۴/۲۸۸	۴۶/۱۶۹	۵۴/۱۹۶
شرب	۵/۰۵۳	۵/۵۳۶	۴۹/۸۱۵	۶۰/۴۰۴
تخلیه سالیانه	۵۸/۶۹۹	۵۸/۰۰۰	۲۶۸/۶۶۴	۳۸۵/۳۶۳

مأخذ: اداره کل امور آب استان.

جدول ۱-۱- تعداد، متوسط و حد اکثری و تحبہ چشمہ های استان ۱۳۷۲-۷۳

چشمه				نام محدوده مطالعانی
تخبه (مینیوم مترمکعب)	حد اکثری نحطه ای	متوسط دری	تعداد	
۲۳۲/۲۶			۶۱۸	جمع
۲۷/۶	۵۰۰	۳/۹	۱۲	محلات و دلپجان
۵۷/۶	۲۰۰	۱۱/۷	۱۴۹	حمین
۷/۴	۷۱	۶/۶	۳۱	اراک
۵۸	۶۷۱	۹/۷	۱۹۴	شازند
۸/۵	۱۱۳	۳۰۲	۷۹	شراء
۲۷	۳۲۸	۱۱	۶۶	کمیجان
			-	خناجین و تلخاب
۰/۴	۵	۲/۱	۶	نقرش
۰/۲۰	۱۹۲	۱۲	۵۳	نوبران
۰/۰۶	۱	۱	۲	زرند
۵/۷	۱۶	۲	۲۶	ساره

مأخذ: اداره کل امور آب استان.

جدول ۱۱-۶- میزان مصرفی حوزه آبریز دشت اراک به تفکیک بخشهای مختلف: ۱۳۷۳

(میلیون مترمکعب)

موارد مصرف	قنات	چشمه	چاه	جمع
کشاورزی	۹۴/۶۶۴	۵/۷۲۱	۲۷۷/۲۸۵	۳۷۷/۶۷
صنعت	۴/۳۷۶	۰/۷۹۷	۶۰/۸۳۹	۶۶/۰۱۲
شرب	۵/۹۶۰	۰/۸۸۳	۹۰/۷	۹۷/۵۴۳
تخلیه سالیانه	۱۰۵/۰۰۰	۷/۴۰۱	۴۲۸/۸۲۴	۵۴۱/۲۲۵

مأخذ: اداره کل امور آب استان.

جدول ۱۱-۷- میزان مصرفی حوزه آبریز دشت خمین به تفکیک بخشهای مختلف: ۱۳۷۳

(میلیون مترمکعب)

موارد مصرف	قنات	چشمه	چاه	جمع
کشاورزی	۱۳۵/۵۳۵	۵۰/۹۸۳	۱۴۷/۵۲۵	۳۳۴/۰۴۳
صنعت	۴/۳۳۵	۳/۲۵۶	۱۶/۵۶	۲۴/۱۵۱
شرب	۴/۶۲۴	۳/۳۶۱	۱۷/۲۳۵	۲۵/۲۲
تخلیه سالیانه	۱۴۴/۴۹۴	۵۷/۶۰۰	۱۸۱/۳۲	۳۸۳/۴۱۴

مأخذ: اداره کل امور آب استان.


جدول ۱۱-۸- میزان مصرفی حوزه آبریز دشت شازند به تفکیک بخشهای مختلف: ۱۳۷۳

(میلیون مترمکعب)

موارد مصرف	قنات	چشمه	چاه	جمع
کشاورزی	۴۹/۹۰۷	۴۸/۱۷۶	۱۷۲/۶۸۰	۲۷۰/۷۶۳
صنعت	۳/۷۳۹	۴/۲۸۸	۴۶/۱۶۹	۵۴/۱۹۶
شرب	۵/۰۵۳	۵/۵۳۶	۴۹/۸۱۵	۶۰/۴۰۴
تخلیه سالیانه	۵۸/۶۹۹	۵۸/۰۰۰	۲۶۸/۶۶۴	۳۸۵/۳۶۳

مأخذ: اداره کل امور آب استان.

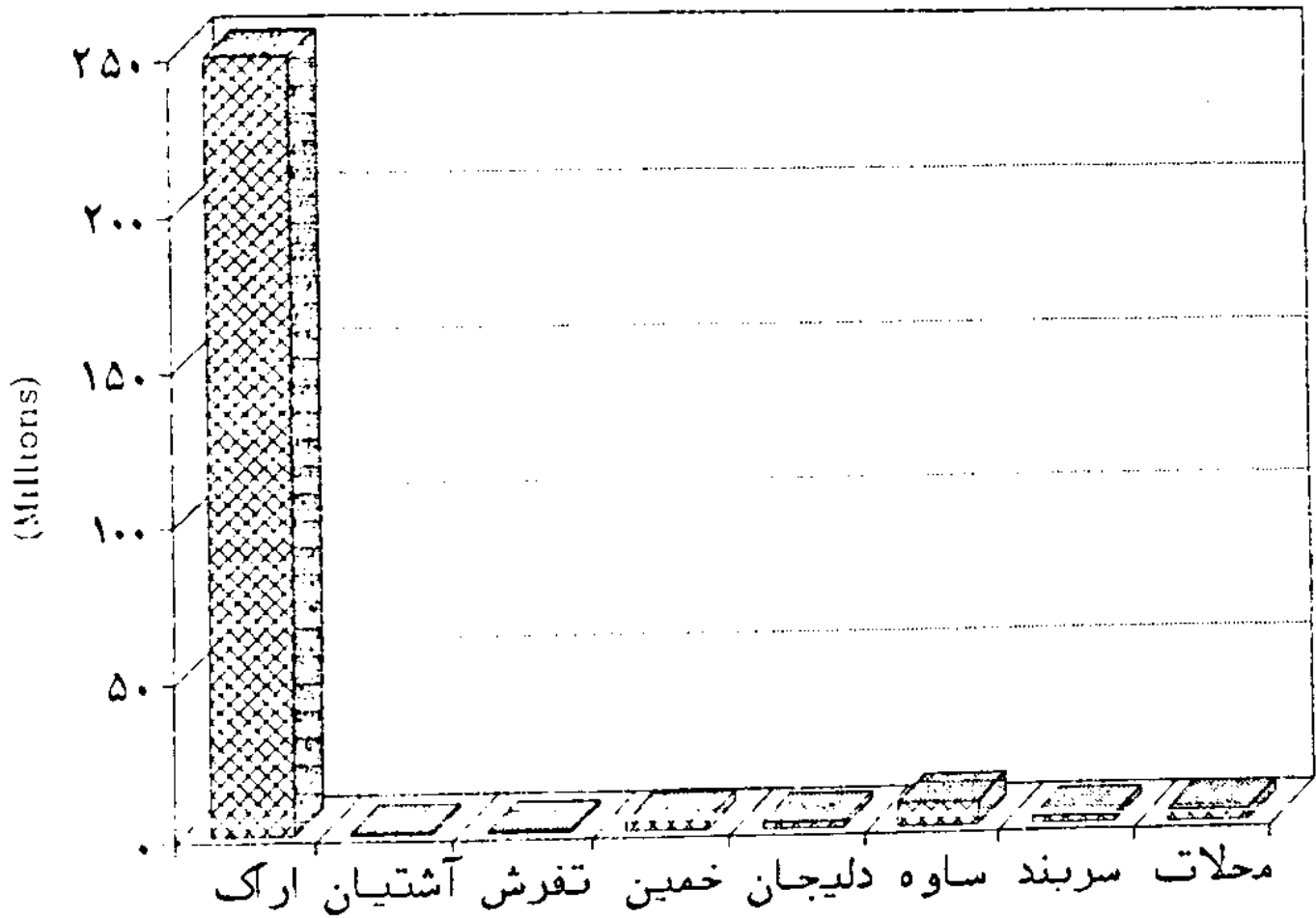
جدول ۱۴-۱۱
 میزان مصرف آب در استان (هزار مترمکعب)



فصل دوازدهم

زراعت و باغداری

جدول ۱۴-۱۱
 میزان مصرف آب در استان (هزارمترمکعب)



فصل دیوازدهم:

زراعت و باغداری



تعاریف و مفاهیم

زیرکشت :

در مورد اراضی زراعی و محصولات سالانه آن قسمت از اراضی است که به منظور برداشت در سال مورد آمارگیری زیرکشت بوده است و در مورد باغ و قلمستان و محصولات دائمی ، مساحت زیرکشت بیاتات دائمی بدون در نظر گرفتن تک درختان پراکنده در زمان آمارگیری است .
تولید:

منظور از تولید وزن محصولی است که طی سال مورد آمارگیری برداشت شده یا طبق پیش بینی پاسخگو قابل برداشت بوده است . تولید هر محصول به حالت متعارف که از مزرعه برداشت می شود مورد نظر است در مورد برنج وزن شلتوک و در مورد یونجه و اسپرس و شبدر وزن علوفه خشک و در مورد انواع لوبیا وزن دانه خشک تولید محسوب می شود.

اراضی زراعی :

بخشی از زمینهای کشاورزی است که به فعالیت زراعت اختصاص یافته است بنابراین شامل باغ و قلمستان نمیشود.

اراضی زراعی آبی :


آن قسمت از اراضی است که زراعت انجام شده در آن آبیاری میشود و عرف محل آن را بنام کشت آبی میشناسند.

اراضی زراعی دیم :

آن قسمت از اراضی زراعی است که زراعت انجام شده در آن آبیاری نمیشود و آب مورد نیاز برای رشد گیاه از طریق نزولات آسمانی تأمین می شود.

آبخیزداری :

کلیه فعالیتهائی که برای احیاء و اصلاح حوضه آبخیز انجام میشود.



تعاریف و مفاهیم

زیرکشت :

در مورد اراضی زراعی و محصولات سالانه آن قسمت از اراضی است که به منظور برداشت در سال مورد آمارگیری زیرکشت بوده است و در مورد باغ و قلمستان و محصولات دائمی ، مساحت زیرکشت نباتات دائمی بدون در نظر گرفتن تک درختان پراکنده در زمان آمارگیری است .

تولید:

منظور از تولید وزن محصولی است که طی سال مورد آمارگیری برداشت شده یا طبق پیش بینی پاسخگو قابل برداشت بوده است . تولید هر محصول به حالت متعارف که از مزرعه برداشت می شود مورد نظر است در مورد برنج وزن شلتوک و در مورد یونجه و اسپرس و شبدر وزن علوفه خشک و در مورد انواع لوبیا وزن دانه خشک تولید محسوب می شود.

اراضی زراعی :

بخشی از زمینهای کشاورزی است که به فعالیت زراعت اختصاص یافته است بنابراین شامل باغ و قلمستان نمیشود.

اراضی زراعی آبی :

آن قسمت از اراضی است که زراعت انجام شده در آن آبیاری میشود و عرف محل آن را بنام کشت آبی میشناسند.

اراضی زراعی دیم :

آن قسمت از اراضی زراعی است که زراعت انجام شده در آن آبیاری نمیشود و آب مورد نیاز برای رشد گیاه از طریق نزولات آسمانی تأمین می شود.

آبخیزداری:

کلیه فعالیتهایی که برای احیاء و اصلاح حوضه آبخیز انجام میشود.

جدول ۱۲-۱- مقایسه سطح کاشت، تولید، میزان عملکرد برخی از زراعت‌های سالانه استان مرکزی بین سالهای ۷۲-۱۳۶۷

عملکرد (کیلوگرم)		تولید (تن)		سطح کاشت (هکتار)		نوع زراعت
				۱۳۷۲	۱۳۶۷	
۱۳۷۲	۱۳۶۷	۱۳۷۲	۱۳۶۷	۱۳۷۲	۱۳۶۷	غلات:
۶۵۷۶	۲۱۰۹	۱۸۱۳۳۰	۱۴۴۸۷۹	۷۰۴۰۴	۶۸۷۰۷	گندم آبی
۷۱۷	۵۶۴	۷۴۴۶۹	۸۲۳۹۲	۱۰۳۸۸۵	۱۴۶۱۷۵	گندم دیم
						جو:
۷۹۷۲	۲۲۴۶	۹۴۹۱۹	۱۰۲۴۳۲	۳۳۹۴۲	۲۵۶۰۴	جو آبی
۶۱۷	۵۶۲	۱۷۴۲	۵۲۶۵	۲۴۳۳	۹۳۶۳	جو دیم
						زراعت‌های صنعتی (آبی)
۲۳۵۲۶	۲۲۶۷۲	۳۱۶۲۲	۳۵۲۳۶	۱۳۴۵	۱۵۵۴	چغندر قند
۱۸۶۳	۱۶۵۰	۲۳۴۶	۲۰۱۹	۱۲۵۹	۱۲۲۴	بنه
						سبزیجات:
						پیاز:
۲۱۸۰۵	۱۱۰۰۶	۱۲۹۹۶	۹۱۴۶	۵۹۶	۸۳۱	آبی
						دیم
						سیب زمینی:
۹۷۰۹	۵۲۵۵	۲۵۴۴۸	۱۳۸۲۰	۲۶۲۱	۲۶۳۰	آبی
۴۰۰۰	۴۰۶۳	۴	۶۵	۱	۱۶	دیم
						گوجه فرنگی:
۱۹۲۵۷	۸۳۲۵	۱۹۵۸۴	۹۰۹۹	۱۰۱۷	۱۰۹۳	آبی
۵۰۰	۷۰۰	۵	۷	۱	۱	دیم

مأخذ: نتایج تفصیلی سرشماری عمومی کشاورزی ۱۳۶۷
- مرکز آمار ایران ماشین شیت نتایج سرشماری عمومی کشاورزی ۱۳۷۲

جدول ۱۲-۲ سطح زیرکشت، متوسط عملکرد و میزان تولید گندم در شهرستانهای استان ۱۳۷۲-۱۳۷۳

شهرستان	سطح زیرکشت (هکتار)		عملکرد (کیلوگرم)		تولید (کیلوگرم)		کل تولید (تن)
	آبی	دیم	آبی	دیم	آبی	دیم	
کل استان	۹۰۷۲۲/۲۴	۱۶۵۳۴۶/۵	۳۵۷۶/۶	۹۶۷/۳	۲۲۴۴۸۶۰/۷۵	۱۵۹۹۳۰۶۶۸	۴۸۴۴۲۲/۶
آشتیان	۴۱۴/۹۸	۲۰۷۵۱/۲۲	۳۴۷۶/۹	۹۰۳	۱۴۴۲۸۴۳/۹۶	۱۸۷۳۸۲۵۱/۷	۲۰۱۸۱/۲
اراک	۲۸۳۰۷/۵	۴۷۹۷۳/۹۴	۳۶۲۸/۲	۹۵۷/۷	۱۰۲۷۰۵۲۷۱/۵	۴۵۹۴۴۶۴۲۳	۱۴۸۶۴۹/۹
تفرش	۸۶۹۴/۳۵	۴۶۶۳۷	۳۵۰۱/۵	۱۰۲۱	۳۰۴۴۳۶۶/۵	۲۷۶۱۶۳۷۷	۷۸۰۵۹/۶
خمین	۱۲۲۷۷/۸	۷۶۵۴/۶	۳۷۵۳/۸	۸۷۰	۴۶۰۸۸۴۰۵/۷	۶۶۵۹۵۰۲	۵۲۷۴۷/۹
دلیجان	۲۰۷۹/۹۲	.	۳۵۲۸	.	۷۳۳۷۹۵۷/۸	.	۷۳۳۷/۹
ساوه	۲۴۶۸۶/۹	۱۹۳۸۴/۰۷	۳۸۷۹/۹	۱۰۰۱/۱۴	۹۵۷۸۲۲۷۶/۵	۱۹۴۰۶۱۶۷/۸	۱۱۵۱۸۸/۴
سربند	۱۱۸۲۴/۴	۲۲۲۴۱/۳	۲۷۱۲	۹۵۳/۹	۳۲۰۹۱۴۲۱/۶	۴۱۲۱۵۹۷۶/۰۷	۵۳۳۰۷/۴
محلات	۲۴۳۶/۵	۷۰۴/۴	۳۵۲۷/۴۵	۵۰۴/۹	۸۵۹۴۳۱/۹	۳۵۵۶۵۱/۶	۸۹۵۰/۳

مأخذ: سازمان کشاورزی استان.

جدول ۱۲-۱. مقایسه سطح کاشت، تولید، میزان عملکرد برخی از زراعت‌های سالانه استان مرکزی بین سالهای ۱۳۶۷-۷۲

عملکرد (کیلوگرم)		تولید (تن)		سطح کاشت (هکتار)		نوع زراعت
۱۳۷۲	۱۳۶۷	۱۳۷۲	۱۳۶۷	۱۳۷۲	۱۳۶۷	
						غلات:
۲۵۷۶	۲۱۰۹	۱۸۱۳۳۰	۱۴۴۸۷۹	۷۰۴۰۲	۶۸۷۰۷	گندم آبی
۷۱۷	۵۶۲	۷۲۴۶۹	۸۲۳۹۲	۱۰۳۸۸۵	۱۴۶۱۷۵	گندم دیم
						جو:
۲۷۹۷	۲۲۴۶	۹۴۹۱۹	۱۰۲۴۳۲	۳۳۹۴۲	۲۵۶۰۲	جو آبی
۷۱۶	۵۶۲	۱۷۴۲	۵۲۶۵	۲۴۳۳	۹۳۶۳	جو دیم
						زراعت‌های صنعتی (آبی)
۲۳۵۲۶	۲۲۶۷۴	۳۱۶۴۲	۳۵۲۳۶	۱۳۴۵	۱۵۵۲	چغندر قند
۱۸۸۱	۱۶۵۰	۲۳۴۶	۲۰۱۹	۱۲۵۹	۱۲۲۴	پنبه
						سبزیجات:
						پیاز:
۲۱۸۰۵	۱۱۰۰۶	۱۲۹۹۶	۹۱۲۶	۵۹۶	۸۳۱	آبی
						دیم
						سبب زمینی:
۹۷۰۹	۵۲۵۵	۲۵۴۴۸	۱۳۸۲۰	۲۶۲۱	۲۶۳۰	آبی
۴۰۰۰	۴۰۶۳	۲	۶۵	۱	۱۶	دیم
						گوجه فرنگی:
۱۹۲۵۷	۸۳۲۵	۱۹۵۸۴	۹۰۹۹	۱۰۱۷	۱۰۹۳	آبی
۵۰۰	۷۰۰	۵	۷	۱	۱	دیم

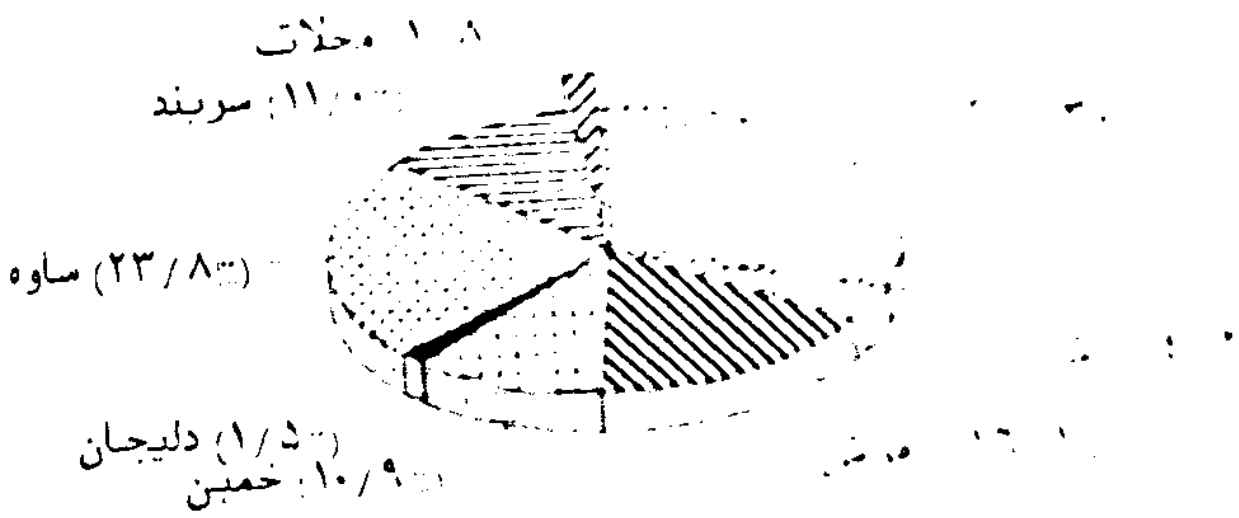
مأخذ: نتایج تفصیلی سرشماری عمومی کشاورزی ۱۳۶۷
- مرکز آمار ایران ماشین شیت نتایج سرشماری عمومی کشاورزی ۱۳۷۲

جدول ۱۲-۲ سطح زیرکشت، متوسط عملکرد و میزان تولید گندم در شهرستانهای استان ۱۳۷۲-۱۳۷۳

کل تولید (تن)	تولید (کیلوگرم)		عملکرد (کیلوگرم)		سطح زیرکشت (هکتار)		شهرستان
	دیم	آبی	دیم	آبی	دیم	آبی	
۴۸۴۴۲۲/۶	۱۵۹۹۳۰۶۶۸	۳۲۴۴۸۶۰۷۵	۹۶۷/۳	۳۵۷۶/۶	۱۶۵۳۴۶/۵	۹۰۷۲۲/۲۴	کل استان
۲۰۱۸۱/۲	۱۸۷۳۸۲۵۱/۷	۱۴۴۲۸۴۳/۹۶	۹۰۳	۳۴۷۶/۹	۲۰۷۵۱/۲۲	۴۱۴/۹۸	آشتیان
۱۴۸۶۴۹/۹	۴۵۹۴۴۶۴۲/۳	۱۰۲۷۰۵۲۷۱/۵	۹۵۷/۷	۳۶۲۸/۲	۴۷۹۷۳/۹۴	۲۸۳۰۷/۵	اراک
۷۸۰۵۹/۶	۴۷۶۱۶۳۷۷	۳۰۴۴۳۶۶/۵	۱۰۲۱	۳۵۰۱/۵	۴۶۶۳۷	۸۶۹۴/۳۵	تفرش
۵۲۷۴۷/۹	۶۶۵۹۵۰۲	۴۶۰۸۸۲۰۵/۷	۸۷۰	۳۷۵۳/۸	۷۶۵۴/۶	۱۳۲۷۷/۸	خمین
۷۳۳۷/۹	۰	۷۳۳۷۹۵۷/۸	۰	۳۵۲۸	۰	۲۰۷۹/۹۲	دلیجان
۱۱۵۱۸۸/۴	۱۹۴۰۶۱۶۷/۸	۹۵۷۸۲۲۷۶/۵	۱۰۰۱/۱۴	۳۸۷۹/۹	۱۹۳۸۴/۰۷	۲۴۶۸۶/۹	ساوه
۵۳۳۰۷/۴	۲۱۴۱۵۹۷۶/۰۷	۳۲۰۹۱۴۲۱/۶	۹۵۳/۹	۲۷۱۲	۳۲۴۴۱/۳	۱۱۸۲۴/۴	سریند
۸۹۵۰/۳	۳۵۵۶۵۱/۶	۸۵۹۲۶۳۱/۹	۵۰۴/۹	۳۵۲۷/۴۵	۷۰۴/۴	۲۴۳۶/۵	محلات

مأخذ: سازمان کشاورزی استان.

۱۳۷۲
۱۳۷۲ ۷۳



جدول ۱۲-۳- سطح زیرکشت، متوسط عملکرد و میزان تولید جو در شهرستانهای استان ۱۳۷۲-۱۳۷۳

کل تولید (تن)	تولید (کیلوگرم)		عملکرد (کیلوگرم)		سطح زیرکشت (هکتار)		شهرستان
	دیم	آبی	دیم	آبی	دیم	آبی	
۱۷۹۱۲۷/۱	۳۵۱۳۷۴۱/۷۴	۱۷۵۶۱۳۳۶۱/۴	۹۷۲/۳	۳۳۲۶/۵	۳۶۱۳/۹	۵۲۷۹۲/۶۳	کل استان
۲۷۸۴/۹	۱۳۸۱۶۹/۷	۲۶۴۶۶۸۱/۶	۴۹۴/۷	۳۲۶۶/۵	۲۷۹/۳	۸۱۰/۲۵	آشتیان
۴۵۴۲۹/۳	۱۵۴۳۷۷۴/۴	۴۴۰۸۵۵۱۰	۹۵۰/۶	۳۵۵۶	۱۶۲۴	۱۲۳۹۷/۵	اراک
۱۶۵۵۰/۶	۲۴۳۵۱/۱۴	۱۶۶۶۲۶۶/۸	۴۲۱/۳	۳۴۰۷	۵۷/۸	۴۸۵۰/۶۸	تفرش
۱۹۴۱۵/۲	.	۱۹۴۱۵۲۴۸	.	۳۰۹۱/۶	.	۶۲۸۰	خمین
۶۳۱۴/۷	.	۶۳۱۴۶۹۶/۹	.	۳۸۰۰/۶	.	۱۶۶۱/۵	دلیجان
۵۶۴۳۱/۹	.	۵۶۴۳۱۹۱۲/۹	.	۳۳۱۱/۸	.	۱۷۰۳۹/۶۵	ساوه
۲۷۶۰۰/۳	۱۷۳۸۶۶۴/۳	۲۵۸۶۱۶۱۲	۱۱۱۰/۴	۳۰۷۸/۸	۱۵۶۵/۸	۸۳۹۹/۹	سربند
۴۴۰۰/۲	۶۸۷۸۲/۲	۴۳۱۴۳۳/۱۵	۷۹۰/۶	۳۲۰۱	۸۷	۱۳۵۳/۱۵	محلات

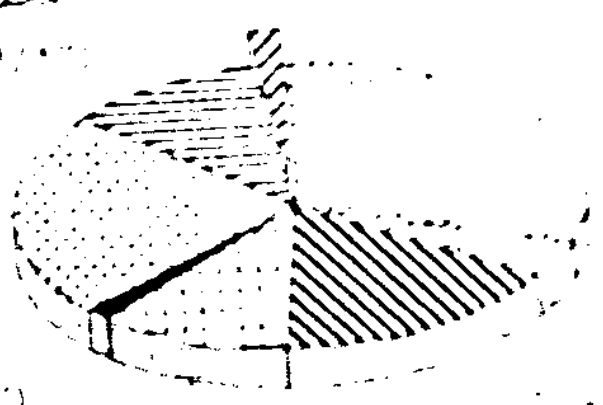
مأخذ: سازمان کشاورزی استان.

۱۳۷۲ ۷۳

۱۸ محلات
۱۱/۰۰۰ سرپند

۲۳/۸۰۰ ساوه

۱/۵۰۰ دلیجان
۱۰/۹۰۰ خمین



جدول ۱۲-۳- سطح زیرکشت، متوسط عملکرد و میزان تولید جو در شهرستانهای استان ۱۳۷۲-۱۳۷۳

کل تولید (تن)	تولید (کیلوگرم)		عملکرد (کیلوگرم)		سطح زیرکشت (هکتار)		شهرستان
	دیم	آبی	دیم	آبی	دیم	آبی	
۱۷۹۱۲۷/۱	۲۵۱۲۷۴۱/۷۴	۱۷۵۶۱۳۳۶۱/۴	۹۷۲/۳	۳۳۲۶/۵	۳۶۱۳/۹	۵۲۷۹۲/۶۳	کن استان
۲۷۸۴/۹	۱۳۸۱۶۹/۷	۲۶۴۶۶۸۱/۶	۴۹۴/۷	۲۲۶۶/۵	۲۷۹/۳	۸۱۰/۲۵	آشتیان
۴۵۲۹/۳	۱۵۴۳۷۷۴/۴	۴۴۰۸۵۵۱۰	۹۵۰/۶	۳۵۵۶	۱۶۲۴	۱۲۳۹۷/۵	اراک
۱۶۵۵۰/۶	۲۴۳۵۱/۱۴	۱۶۵۲۶۲۶۶/۸	۴۲۱/۳	۳۴۰۷	۵۷/۸	۴۸۵۰/۶۸	تفرش
۱۹۴۱۵/۲	.	۱۹۴۱۵۲۴۸	.	۳۰۹۱/۶	.	۶۲۸۰	خمین
۶۳۱۴/۷	.	۶۳۱۴۶۶۹/۹	.	۳۸۰۰/۶	.	۱۶۶۱/۵	دلیجان
۵۶۴۳/۹	.	۵۶۴۳۱۹۱۲/۹	.	۳۳۱۱/۸	.	۱۷۰۳۹/۶۵	ساوه
۲۷۶۰۰/۳	۱۷۳۸۶۶۴/۳	۲۵۸۶۱۶۱۲	۱۱۱۰/۴	۳۰۷۸/۸	۱۵۶۵/۸	۸۳۹۹/۹	سربند
۴۴۰۰/۲	۶۸۷۸۲/۲	۴۳۱۴۳۳/۱۵	۷۹۰/۶	۳۲۰۱	۸۷	۱۳۵۳/۱۵	محلات

مأخذ: سازمان کشاورزی استان.

جدول ۱۲.۴ - سطح زیرکشت، متوسط عملکرد، میزان تولید یونجه در شهرستانهای استان: ۱۳۷۲-۱۳۷۳ (هکتار-کیلوگرم)

نام شهرستان	سطح زیرکشت		عملکرد		تولید	
	آبی	دیم	آبی	دیم	آبی	دیم
کل استان	۳۰۷۰۵/۰۷	-	۵۵۷۵۴/۴	-	۲۲۸۸۱۲۷۱۲/۹	-
آشتیان	۱۷۵/۷۶	-	۵۰۳۰/۹	-	۸۸۴۲۳۰/۹	-
اراک	۱۲۷۵۱/۵۳	-	۸۵۱۹/۲	-	۱۰۸۶۲۲۸۳۴/۴	-
نفرس	۲۰۴۸/۷	-	۷۱۵۸/۴	-	۱۴۶۶۵۳۱۴/۱	-
خمین	۴۱۳۹	-	۶۱۵۴/۵	-	۲۵۶۷۳۷۵/۵	-
دلیجان	۱۹۶	-	۸۴۶۱/۹	-	۱۶۵۸۵۳۲/۴	-
ساوه	۲۳۵۴/۵۸	-	۷۸۷۱	-	۳۲۲۷۴۹۹۹/۲	-
سرپند	۶۶۲۴/۲	-	۶۱۲۱/۵	-	۲۰۵۵۰۰۴۰/۳	-
محلات	۴۱۵/۳	-	۶۴۳۷	-	۲۶۷۳۲۸۶/۱	-

مأخذ: سازمان کشاورزی استان.

جدول ۱۲.۵ - سطح زیرکشت، متوسط عملکرد، میزان تولید شندر در شهرستانهای استان: ۱۳۷۲-۱۳۷۳ (هکتار-کیلوگرم)

نام شهرستان	سطح زیرکشت		عملکرد		تولید	
	آبی	دیم	آبی	دیم	آبی	دیم
کل استان	۲۳۸۰/۵۷	-	۳۷۰۱۵/۳	-	۱۷۸۵۲۹۸۷/۷	-
آشتیان	۱۶/۷۳	-	۵۲۴۰/۷	-	۸۷۶۷۶/۹	-
اراک	۵۲۳/۱۲	-	۶۱۶۰/۴	-	۲۲۲۲۶۲۸/۴	-
نفرس	۶۶۳	-	۳۲۷۶	-	۲۱۷۱۱۸۸	-
خمین	۲۳۸	-	۳۷۴۵/۵	-	۸۹۱۴۲۹	-
دلیجان	۱۰۷	-	۵۳۸۴/۵	-	۵۷۶۱۴۱/۵	-
ساوه	۲۰۳/۲۲	-	۵۴۹۵/۲	-	۱۱۱۶۷۳۴/۵	-
سرپند	۲۲۷۵/۲	-	۳۵۷۵/۸	-	۸۸۵۰۸۲۰/۲	-
محلات	۱۵۴/۳	-	۴۱۳۷/۲	-	۶۳۸۳۶۹/۹	-

مأخذ: سازمان کشاورزی استان.

جدول ۱۲-۶- سطح زیرکشت، متوسط عملکرد، میزان تولید اسپرس در شهرستانهای استان: ۱۳۷۲-۱۳۷۳ (هکتار-کیلوگرم)

نام شهرستان	سطح زیرکشت		عملکرد		تولید	
	آبی	دیم	آبی	دیم	آبی	دیم
کل استان	۴۳۱۶/۵	۱۰۰۰	۱۰۲۲۳/۹	۱۳۷/۵	۲۱۰۲۰۸۶۱/۷	۱۳۷۵۰۰
آشتیان	-	-	-	-	-	-
اراک	-	۱۰۰۰	-	۱۳۷/۵	-	۱۳۷۵۰۰
تفرش	-	-	-	-	-	-
خمین	۶۶۷	-	۵۴۸۵/۹	-	۳۶۵۹۰۹۵/۳	-
دلیجان	-	-	-	-	-	-
ساوه	-	-	-	-	-	-
سرپند	۳۶۴۹/۵	-	۴۷۵۷/۳	-	۱۷۳۶۱۷۶۶/۴	-
محلات	-	-	-	-	-	-

مأخذ: سازمان کشاورزی استان.

جدول ۱۲-۷- سطح زیرکشت، متوسط عملکرد، میزان تولید سایر علوفه در شهرستانهای استان: ۱۳۷۲-۱۳۷۳ (هکتار-کیلوگرم)

نام شهرستان	سطح زیرکشت		عملکرد		تولید	
	آبی	دیم	آبی	دیم	آبی	دیم
کل استان	۶۹۲/۷۳	۲۳۰۴/۷۱	۱۶۶۸۸/۲	۱۲۶۶/۳	۱۱۸۴۱۷۰/۱۹	۱۳۷۸۸۳۶/۸
آشتیان	-	-	-	-	-	-
اراک	۵۶/۰۹	۲۰۱۰/۳۱	۱۰۵۶	۵۸۶/۳	۵۹۲۳۱/۰۴	۱۱۷۸۶۴۴/۸
تفرش	-	۲۹۴/۴	-	۶۸۰	-	۲۰۰۱۹۲
خمین	۲۰	-	۲۷۳۵/۶	-	۵۴۷۱۲	-
دلیجان	۳۴	-	۹۹۸۵/۹	-	۳۳۹۵۲۰/۶	-
ساوه	-	-	-	-	-	-
سرپند	۵۷۴/۳	-	۱۲۴۸/۲	-	۷۱۶۸۴۱/۲	-
محلات	۸/۳۴	-	۱۶۶۲/۵	-	۱۳۸۶۵/۲۵	-

مأخذ: سازمان کشاورزی استان.

جدول ۱۲-۴- سطح زیرکشت، متوسط عملکرد، میزان تولید بونجه در شهرستانهای استان: ۱۳۷۲-۱۳۷۳

(هکتار-کیلوگرم)

نام شهرستان	سطح زیرکشت		عملکرد		تولید	
	آبی	دیم	آبی	دیم	آبی	دیم
کل استان	۳۰۷۰۵/۰۷	-	۵۵۷۵۴/۴	-	۲۲۸۸۱۲۷۱۲/۹	-
آستیان	۱۷۵/۷۶	-	۵۰۳۰/۹	-	۸۸۴۲۳۰/۹	-
اراک	۱۲۷۵۱/۵۳	-	۸۵۱۹/۲	-	۱۰۸۶۲۲۸۳۴/۴	-
نقرش	۲۰۴۸/۷	-	۷۱۵۸/۴	-	۱۲۶۶۵۳۱۲/۱	-
خمین	۴۱۳۹	-	۶۱۵۴/۵	-	۲۵۴۷۳۴۷۵/۵	-
دلیجان	۱۹۶	-	۸۴۶۱/۹	-	۱۶۵۸۵۳۲/۴	-
ساوه	۲۳۵۲/۵۸	-	۷۸۷۱	-	۲۲۲۷۴۹۹۹/۲	-
سربند	۶۶۲۴/۲	-	۶۱۲۱/۵	-	۴۰۵۵۰۰۴۰/۳	-
محلات	۴۱۵/۳	-	۶۴۳۷	-	۲۶۷۳۲۸۶/۱	-

مأخذ: سازمان کشاورزی استان.

جدول ۱۲-۵- سطح زیرکشت، متوسط عملکرد، میزان تولید شندر در شهرستانهای استان: ۱۳۷۲-۱۳۷۳

(هکتار-کیلوگرم)

نام شهرستان	سطح زیرکشت		عملکرد		تولید	
	آبی	دیم	آبی	دیم	آبی	دیم
کل استان	۴۲۸۰/۵۷	-	۳۷۰۱۵/۳	-	۱۷۵۵۲۹۸۷/۷	-
آستیان	۱۶/۷۳	-	۵۲۴۰/۷	-	۸۷۶۷۶/۹	-
اراک	۵۲۳/۱۲	-	۶۱۶۰/۴	-	۴۲۲۲۶۲۸/۴	-
نقرش	۶۶۳	-	۳۲۷۶	-	۲۱۷۱۱۸۸	-
خمین	۲۳۸	-	۳۷۴۵/۵	-	۸۹۱۴۲۹	-
دلیجان	۱۰۷	-	۵۳۸۴/۵	-	۵۷۶۱۴۱/۵	-
ساوه	۲۰۳/۲۲	-	۵۴۹۵/۲	-	۱۱۱۶۷۳۴/۵	-
سربند	۲۴۷۵/۲	-	۳۵۷۵/۸	-	۸۸۵۰۸۲۰/۲	-
محلات	۱۵۴/۳	-	۴۱۳۷/۲	-	۶۳۸۳۶۹/۹	-

مأخذ: سازمان کشاورزی استان.

جدول ۱۲-۶- سطح زیرکشت، متوسط عملکرد، میزان تولید اسپرس در شهرستانهای استان: ۱۳۷۲-۱۳۷۳ (هکتار-کیلوگرم)

نام شهرستان	سطح زیرکشت		عملکرد		تولید	
	آبی	دیم	آبی	دیم	آبی	دیم
کل استان	۴۳۱۶/۵	۱۰۰۰	۱۰۲۲۳/۹	۱۳۷/۵	۲۱۰۲۰۸۶۱/۷	۱۳۷۵۰۰
آشتیان	-	-	-	-	-	-
اراک	-	۱۰۰۰	-	۱۳۷/۵	-	۱۳۷۵۰۰
تفرش	-	-	-	-	-	-
خمین	۶۶۷	-	۵۴۸۵/۹	-	۳۶۵۹۰۹۵/۳	-
دلیجان	-	-	-	-	-	-
ساوه	-	-	-	-	-	-
سربند	۳۶۴۹/۵	-	۴۷۵۷/۳	-	۱۷۳۶۱۷۶۶/۴	-
محلات	-	-	-	-	-	-

مأخذ: سازمان کشاورزی استان.

جدول ۱۲-۷- سطح زیرکشت، متوسط عملکرد، میزان تولید سایر علوفه در شهرستانهای استان: ۱۳۷۲-۱۳۷۳ (هکتار-کیلوگرم)

نام شهرستان	سطح زیرکشت		عملکرد		تولید	
	آبی	دیم	آبی	دیم	آبی	دیم
کل استان	۶۹۲/۷۳	۲۳۰۴/۷۱	۱۶۶۸۸/۲	۱۲۶۶/۳	۱۱۸۴۱۷۰/۱۹	۱۳۷۸۸۲۶/۸
آشتیان	-	-	-	-	-	-
اراک	۵۶/۰۹	۲۰۱۰/۳۱	۱۰۵۶	۵۸۶/۳	۵۹۲۳۱/۰۴	۱۱۷۸۶۴۴/۸
تفرش	-	۲۹۴/۴	-	۶۸۰	-	۲۰۰۱۹۲
خمین	۲۰	-	۲۷۳۵/۶	-	۵۴۷۱۲	-
دلیجان	۳۴	-	۹۹۸۵/۹	-	۳۳۹۵۲۰/۶	-
ساوه	-	-	-	-	-	-
سربند	۵۷۴/۳	-	۱۲۴۸/۲	-	۷۱۶۸۴۱/۲	-
محلات	۸/۳۴	-	۱۶۶۲/۵	-	۱۳۸۶۵/۲۵	-

مأخذ: سازمان کشاورزی استان.

جدول ۱۲-۸. سطح زیرکشت، متوسط عملکرد، میزان تولید نخود در شهرستانهای استان: ۱۳۷۲-۱۳۷۳ (هکتار-کیلوگرم)

نام شهرستان	سطح زیرکشت		عملکرد		تولید	
	آبی	دیم	آبی	دیم	آبی	دیم
کل استان	۲۸۷۷/۹۱	۹۶۷۴/۴۱	۹۵۲۴/۸	۲۲۱۱/۷	۲۴۰۱۸۶۴/۸	۲۵۴۵۳۰۴/۶۹
آشنیان	.	۱۷۴۰/۱۲	.	۲۶۱/۹	.	۴۵۵۷۳۷/۲
اراک	۳۸۵/۱۱	۳۲۸۲/۶۷	۱۵۲۳/۶	۵۳۱/۶	۵۹۴۴۵۵/۸	۱۷۴۵۰۶۷/۴
نفرش	۲۲۶/۴	۲۴۰۸	۱۱۳۵	۲۵۳/۵	۴۸۳۹۶۴	۶۱۰۴۲۸
خمین	۱۲۹	.	۱۳۷۷/۸	.	۱۷۷۷۳۶/۲	.
دلیجان	۲۲۹	.	۲۲۸۱/۶	.	۵۲۲۴۸۶/۴	.
ساوه	۲۰۰	۱۶۰۱/۸۲	۱۰۰۰	۳۵۱	۲۰۰۰۰۰	۵۲۲۳۳۸/۸
سریند	۲۷۶/۹	۶۳۶/۵	۹۳۳	۲۶۵/۴	۷۷۸۳۲۷/۷	۱۶۸۹۲۷/۱
محلات	۱۳۱/۵	۵/۳	۱۲۵۳/۸	۵۴۸/۳	۱۶۴۸۷۴/۷	۲۹۰۵/۹۹

مأخذ: سازمان کشاورزی استان.

جدول ۱۲-۹. سطح زیرکشت، متوسط عملکرد، میزان تولید انواع لوبیا در شهرستانهای استان مرکزی: ۱۳۷۲-۱۳۷۳

(هکتار-کیلوگرم)

نام شهرستان	سطح زیرکشت		عملکرد		تولید	
	آبی	دیم	آبی	دیم	آبی	دیم
کل استان	۱۳۶۱۹/۶۳	.	۱۷۴۵/۸	.	۲۳۷۷۷۴۳۳/۷	.
آشنیان	۱۷/۸۳	.	۱۲۲۵/۶	.	۲۱۸۵۲/۵	.
اراک	۲۹۵۰/۴۷	.	۲۲۳۸	.	۶۶۰۳۱۵۱/۹	.
نفرش	۹۹۵/۸۳	.	۱۵۸۲/۷	.	۱۵۷۶۱۰۰/۱	.
خمین	۵۳۶۹	.	۱۵۷۹/۳	.	۸۴۷۹۲۶۱/۷	.
دلیجان	۶۰۷	.	۲۰۲۳/۲	.	۱۲۲۸۰۸۲/۴	.
ساوه	۸۴۳/۲۴	.	۱۵۳۰/۵	.	۱۲۹۰۵۷۸/۸	.
سریند	۲۶۲۶/۴	.	۱۵۶۰/۹	.	۴۰۹۹۵۴۷/۸	.
محلات	۲۰۹/۸۶	.	۲۲۸۱/۸	.	۴۷۸۸۵۸/۵	.

مأخذ: سازمان کشاورزی استان.

جدول ۱۰-۱۲. سطح زیرکشت، متوسط عملکرد، میزان تولید عدس در شهرستانهای استان: ۱۳۷۲-۱۳۷۳ (هکتار-کیلوگرم)

نام شهرستان	سطح زیرکشت		عملکرد		تولید	
	آبی	دیم	آبی	دیم	آبی	دیم
کل استان	۳۵۳/۳۵	۱۹۴۰/۷۶	۶۷۷۱/۴	۷۴۴/۵	۴۲۹۰۱۷/۳۹	۶۳۳۱۱۸/۴
آشتیان	.	۱۶۶/۷۱	.	۲۱۳/۶	.	۳۵۶۰۹/۳
اراک	.	۱۱۸۰/۴۸	.	۳۸۰	.	۴۴۸۵۸۲/۴
نفرش	۹۱/۴	۵۹۳/۵۷	۱۶۶۹/۹	۲۵۰/۹	۱۵۲۶۲۸/۸۶	۱۴۸۹۲۶/۷
خمین
دلیجان	۶۲	.	۱۱۲۸/۴	.	۶۹۹۶۰/۸	.
ساوه	۸۴/۳۵	.	۱۵۸۶	.	۱۳۳۷۷۹/۱	.
سربند	۱۱۱/۹	.	۵۸۹/۸	.	۶۵۹۹۸/۶۲	.
محلات	۳/۷	.	۱۷۹۷/۳	.	۶۶۵۰/۰۱	.

مأخذ: سازمان کشاورزی استان.

جدول ۱۱-۱۲. سطح زیرکشت، متوسط عملکرد، میزان تولید ماش در شهرستانهای استان: ۱۳۷۲-۱۳۷۳ (هکتار-کیلوگرم)

نام شهرستان	سطح زیرکشت		عملکرد		تولید	
	آبی	دیم	آبی	دیم	آبی	دیم
کل استان	۱۸۱/۲۵	.	۳۰۹۰/۹	.	۱۵۱۹۴۲/۸۵	.
آشتیان	-	.	-	.	-	.
اراک	-	.	-	.	-	.
نفرش	۹۹	.	۹۱۰	.	۹۰۰۹۰	.
خمین	-	.	-	.	-	.
دلیجان	۴۶	.	۷۹۶/۵	.	۳۶۶۳۹	.
ساوه	۱۵/۷۵	.	۶۶۶/۶	.	۱۰۴۹۸/۹۵	.
سربند	-	.	-	.	-	.
محلات	۲۰/۵	.	۷۱۷/۸	.	۱۴۷۱۴/۹	.

مأخذ: سازمان کشاورزی استان.

جدول ۱۲-۸. سطح زیرکشت، متوسط عملکرد، میزان تولید نخود در شهرستانهای استان: ۱۳۷۲-۱۳۷۳ (هکتار-کیلوگرم)

نام شهرستان	سطح زیرکشت		عملکرد		تولید	
	آبی	دیم	آبی	دیم	آبی	دیم
کل استان	۲۷۷/۹۱	۹۶۷۴/۴۱	۹۵۲۴/۸	۲۲۱۱/۷	۲۴۰۱۸۶۴/۸	۳۵۴۵۳۰۴/۶۹
آشنیان	.	۱۷۴۰/۱۲	.	۲۶۱/۹	.	۴۵۵۷۳۷/۲
اراک	۳۸۵/۱۱	۳۲۸۲/۶۷	۱۵۲۳/۶	۵۳۱/۶	۵۹۴۴۵۵/۸	۱۷۴۵۰۶۷/۴
نفرش	۴۲۶/۴	۲۴۰۸	۱۱۳۵	۲۵۳/۵	۴۸۳۹۶۴	۶۱۰۴۲۸
خمین	۱۲۹	.	۱۳۷۷/۸	.	۱۷۷۷۳۶/۳	.
دلیجان	۲۲۹	.	۲۲۸۱/۶	.	۵۲۲۴۸۶/۴	.
ساوه	۲۰۰	۱۶۰۱/۸۲	۱۰۰۰	۳۵۱	۲۰۰۰۰۰	۵۲۲۳۸/۸
سرند	۶/۶۷۲	۶۳۶/۵	۹۳۳	۲۶۵/۴	۷/۴۶۸۷۲	۱/۷۲۹۶۱
محلات	۱۱۳/۵	۵/۳	۱۲۵۳/۸	۵۴۸/۳	۱۶۴۸۷۴/۷	۶/۵۰۹۹

مأخذ: سازمان کشاورزی استان.

جدول ۱۲-۹. سطح زیرکشت، متوسط عملکرد، میزان تولید انواع لوبیا در شهرستانهای استان مرکزی ۱۳۷۲-۱۳۷۳ (هکتار-کیلوگرم)

نام شهرستان	سطح زیرکشت		عملکرد		تولید	
	آبی	دیم	آبی	دیم	آبی	دیم
کل استان	۱۳۶۱۹/۶۳	.	۱۷۴۵/۸	.	۲۳۷۷۷۴۳۳/۷	.
آشنیان	۱۷/۸۳	.	۱۲۲۵/۶	.	۲۱۸۵۲/۵	.
اراک	۲۹۵۰/۴۷	.	۲۲۳۸	.	۶۶۰۳۱۵۱/۹	.
نفرش	۹۹۵/۸۳	.	۱۵۸۲/۷	.	۱۵۷۶۱۰۰/۱	.
خمین	۵۳۶۹	.	۱۵۷۹/۳	.	۸۴۷۹۲۶۱/۷	.
دلیجان	۶۰۷	.	۲۰۲۳/۲	.	۱۲۲۸۰۸۲/۴	.
ساوه	۸۴۳/۲۴	.	۱۵۳۰/۵	.	۱۲۹۰۵۷۸/۸	.
سرند	۲۶۲۶/۴	.	۱۵۶۰/۹	.	۴۰۹۹۵۴۷/۸	.
محلات	۲۰۹/۸۶	.	۲۲۸۱/۸	.	۴۷۸۸۵۸/۵	.

مأخذ: سازمان کشاورزی استان.

جدول ۱۰-۱۲. سطح زیرکشت، متوسط عملکرد، میزان تولید عدس در شهرستانهای استان: ۱۳۷۲-۱۳۷۳

(هکتار-کیلوگرم)

نام شهرستان	سطح زیرکشت		عملکرد		تولید	
	آبی	دیم	آبی	دیم	آبی	دیم
کل استان	۳۵۳/۳۵	۱۹۴۰/۷۶	۶۷۷۱/۴	۷۴۴/۵	۴۲۹۰۱۷/۳۹	۶۳۳۱۱۸/۴
آشتیان	۰	۱۶۶/۷۱	۰	۲۱۳/۶	۰	۳۵۶۰۹/۳
اراک	۰	۱۱۸۰/۴۸	۰	۳۸۰	۰	۴۴۸۵۸۲/۴
نفرش	۹۱/۴	۵۹۳/۵۷	۱۶۶۹/۹	۲۵۰/۹	۱۵۲۶۲۸/۸۶	۱۴۸۹۲۶/۷
خمین	۰	۰	۰	۰	۰	۰
دلیجان	۶۲	۰	۱۱۲۸/۴	۰	۶۹۹۶۰/۸	۰
ساوه	۸۴/۳۵	۰	۱۵۸۶	۰	۱۳۳۷۷۹/۱	۰
سربند	۱۱۱/۹	۰	۵۸۹/۸	۰	۶۵۹۹۸/۶۲	۰
محلات	۳/۷	۰	۱۷۹۷/۳	۰	۶۶۵۰/۰۱	۰

مأخذ: سازمان کشاورزی استان.

جدول ۱۱-۱۲. سطح زیرکشت، متوسط عملکرد، میزان تولید ماش در شهرستانهای استان: ۱۳۷۲-۱۳۷۳

(هکتار-کیلوگرم)

نام شهرستان	سطح زیرکشت		عملکرد		تولید	
	آبی	دیم	آبی	دیم	آبی	دیم
کل استان	۱۸۱/۲۵	۰	۳۰۹۰/۹	۰	۱۵۱۹۴۲/۸۵	۰
آشتیان	-	۰	-	۰	-	۰
اراک	-	۰	-	۰	-	۰
نفرش	۹۹	۰	۹۱۰	۰	۹۰۰۹۰	۰
خمین	-	۰	-	۰	-	۰
دلیجان	۴۶	۰	۷۹۶/۵	۰	۳۶۶۳۹	۰
ساوه	۱۵/۷۵	۰	۶۶۶/۶	۰	۱۰۴۹۸/۹۵	۰
سربند	-	۰	-	۰	-	۰
محلات	۲۰/۵	۰	۷۱۷/۸	۰	۱۴۷۱۴/۹	۰

مأخذ: سازمان کشاورزی استان.

جدول ۱۲.۱۲. سطح زیر کشت، متوسط عملکرد، میزان تولید جمع در شهرستان های استان مرکزی:

۱۳۷۲.۱۳۷۳

(هکتار-کیلوگرم)

نام شهرستان	سطح زیر کشت		عملکرد		تولید	
	هکتار	متر مکعب	هکتار	متر مکعب	هکتار	متر مکعب
کل استان	۱۱۳۶۰۱	۰	۱۵۲۸۸۹	۰	۵۲۸۱۲۰۲۸	۳
اشناب	۰	۰	۰	۰	۰	۰
اراک	۹۸۶۰۵	۰	۳۲۱۱۳	۰	۱۵۸۸۸۵۱۸	۵
نوش	۳۶۲	۰	۲۶۶۱۹	۵	۸۹۳۳۹۷	۹
حمین	۱۸	۰	۳۸۸۸۱	۹	۸۰۰۰۰۰	۰
دلیجان	۰	۰	۰	۰	۰	۰
ساره	۳۷۲	۰	۲۵۰۰۰	۰	۹۳۰۰۰۰۰	۰
سرمد	۱۲۵/۲	۰	۳۱۵۲۸	۵	۲۶۰۰۰۳۷	۹
مجلات	-	۰	۰	۰	۰	۰

مآخذ: سازمان کشاورزی استان

جدول ۱۲.۱۳. سطح زیر کشت، متوسط عملکرد، میزان تولید جمع در شهرستان های استان مرکزی:

۱۳۷۲.۱۳۷۳

(هکتار-کیلوگرم)

نام شهرستان	سطح زیر کشت		عملکرد		تولید	
	هکتار	متر مکعب	هکتار	متر مکعب	هکتار	متر مکعب
کل استان	۳۲۷۸/۱	۰	۹۱۳۲۰۹	۰	۵۵۲۸۸۸۶	۸
اشناب	۰	۰	۰	۰	۰	۰
اراک	۱۱۶۰/۹۲	۰	۱۹۳۳/۸	۰	۲۲۲۲۹۸۸	۰
نوش	۰	۰	-	۰	۰	۰
حمین	۲۹	۰	۱۰۹۲/۸	۰	۳۱۷۲۹/۲	۰
دلیجان	۱۷۲	۰	۲۲۲۸	۰	۳۸۳۲۱۶	۰
ساره	۱۶۰۰	۰	۸۰۰	۰	۱۲۸۰۰۰۰	۰
سرمد	۰	۰	-	۰	-	۰
مجلات	۵۱۶/۱۸	۰	۳۰۷۶/۳	۰	۱۵۸۸۲۲۰۵	۰

مآخذ: سازمان کشاورزی استان

جدول ۱۴-۱۲. سطح زیرکشت، متوسط عملکرد، میزان تولید کنگد در شهرستانهای استان: ۱۳۷۲-۱۳۷۳

(هکتار-کیلوگرم)

نام شهرستان	سطح زیرکشت		عملکرد		تولید	
	آبی	دیم	آبی	دیم	آبی	دیم
کل استان	۶۶	۰	۴۲۷۷/۳	۰	۷۲۰۱۷	۰
آشتیان	-	۰	-	۰	-	۰
اراک	۷/۵	۰	۱۷۷۸	۰	۱۳۳۳۵	۰
نفرش	۳/۷	۰	۴۵۷	۰	۱۶۹۰/۹	۰
خمین	-	۰	-	۰	-	۰
دلیجان	-	۰	-	۰	-	۰
ساوه	۳	۰	۱۰۰۰	۰	۳۰۰۰	۰
سربند	-	۰	-	۰	-	۰
محلات	۵۱/۸	۰	۱۰۴۲/۳	۰	۵۳۹۹۱/۱	۰

مأخذ: سازمان کشاورزی استان.

جدول ۱۵-۱۲. سطح زیرکشت، متوسط عملکرد، میزان تولید پنبه در شهرستانهای استان: ۱۳۷۲-۱۳۷۳

(هکتار-کیلوگرم)

نام شهرستان	سطح زیرکشت		عملکرد		تولید	
	آبی	دیم	آبی	دیم	آبی	دیم
کل استان	۲۸۲۱/۳۱	۰	۷۶۵۴/۲	۰	۴۴۵۳۰۰۷/۶	۰
آشتیان	-	۰	-	۰	-	۰
اراک	-	۰	-	۰	-	۰
نفرش	۴۰	۰	۲۰۳۵/۹	۰	۸۱۴۳۶	۰
خمین	-	۰	-	۰	-	۰
دلیجان	۸۸	۰	۲۳۳۱/۳	۰	۲۰۵۱۵۴/۴	۰
ساوه	۲۶۲۵/۱۱	۰	۱۵۴۱/۸	۰	۴۰۴۷۳۹۴/۶	۰
سربند	-	۰	-	۰	-	۰
محلات	۶۸/۲	۰	۱۷۴۵/۲	۰	۱۱۹۰۲۲/۶	۰

مأخذ: سازمان کشاورزی استان.

جدول ۱۲.۱۲. سطح زیر کشت، متوسط عملکرد، میزان تولید و شهرستان‌های استان مرکزی:

۱۳۷۲.۱۳۷۳

(هکتار-کیلوگرم)

نام شهرستان	سطح زیر کشت		عملکرد		تولید	
	م	د	م	د	اس	دیم
کل استان	۱۱۳۶۰۱	۰	۰	۰	۵۲۸۱۲۰۲۸۳	۰
اشنایان	۰	۰	۰	۰	۰	۰
ازناک	۲۸۶۰۵	۰	۳۲۱۱۳	۰	۱۵۱۱۸۵۲۱۰	۰
نورس	۳۶۰۲	۰	۲۴۶۱۹۰۵	۰	۸۹۳۳۹۱۰۹	۰
حمین	۱۹	۰	۳۸۸۹۲۰۹	۰	۱۰۰۰۰۰۰	۰
دلیجان	۰	۰	۰	۰	۰	۰
ساوه	۳۷۲	۰	۲۵۰۰۰	۰	۹۳۰۰۰۰۰	۰
سرسد	۱۲۵۰۲	۰	۳۱۵۲۹۰۵	۰	۲۶۰۶۰۱۳۱۰۹	۰
مجلات	-	۰	۰	۰	۰	۰

مآخذ: سازمان کشاورزی استان

جدول ۱۲.۱۳. سطح زیر کشت، متوسط عملکرد، میزان تولید و شهرستان‌های استان مرکزی:

۱۳۷۲.۱۳۷۳

(هکتار-کیلوگرم)

نام شهرستان	سطح زیر کشت		عملکرد		تولید	
	اس	دیم	اس	دیم	اس	دیم
کل استان	۳۲۷۸/۱	۰	۹۱۳۲/۹	۰	۵۵۲۱۸۱۶۰	۰
اشنایان	۰	۰	۰	۰	۰	۰
ازناک	۱۱۶۰/۹۲	۰	۱۹۳۳/۱	۰	۲۲۲۲۹۱۱	۰
نورس	۰	۰	-	۰	۰	۰
حمین	۲۹	۰	۱۰۹۲/۱	۰	۳۱۷۲۹/۲	۰
دلیجان	۱۷۲	۰	۲۲۲۸	۰	۳۸۳۲۱۶	۰
ساوه	۱۶۰۰	۰	۸۰۰	۰	۱۲۸۰۰۰۰	۰
سرسد	۰	۰	-	۰	-	۰
مجلات	۵۱۶/۱۸	۰	۳۰۷۶/۳	۰	۱۵۱۱۹۲۶/۵	۰

مآخذ: سازمان کشاورزی استان

جدول ۱۴-۱۲- سطح زیرکشت، متوسط عملکرد، میزان تولید کنجد در شهرستانهای استان: ۱۳۷۲-۱۳۷۳

(هکتار-کیلوگرم)

تولید		عملکرد		سطح زیرکشت		نام شهرستان
دیم	آبی	دیم	آبی	دیم	آبی	
۰	۷۲۰۱۷	۰	۴۲۷۷/۳	۰	۶۶	کل استان
۰	-	۰	-	۰	-	آشتیان
۰	۱۳۳۳۵	۰	۱۷۷۸	۰	۷/۵	اراک
۰	۱۶۹۰/۹	۰	۴۵۷	۰	۳/۷	تفرش
۰	-	۰	-	۰	-	خمین
۰	-	۰	-	۰	-	دلیجان
۰	۳۰۰۰	۰	۱۰۰۰	۰	۳	ساوه
۰	-	۰	-	۰	-	سریند
۰	۵۳۹۹۱/۱	۰	۱۰۴۲/۳	۰	۵۱/۸	محلات

مأخذ: سازمان کشاورزی استان.

جدول ۱۵-۱۲- سطح زیرکشت، متوسط عملکرد، میزان تولید پنبه در شهرستانهای استان: ۱۳۷۲-۱۳۷۳

(هکتار-کیلوگرم)

تولید		عملکرد		سطح زیرکشت		نام شهرستان
دیم	آبی	دیم	آبی	دیم	آبی	
۰	۴۴۵۳۰۰۷/۶	۰	۷۶۵۴/۲	۰	۲۸۲۱/۳۱	کل استان
۰	-	۰	-	۰	-	آشتیان
۰	-	۰	-	۰	-	اراک
۰	۸۱۴۳۶	۰	۲۰۳۵/۹	۰	۴۰	تفرش
۰	-	۰	-	۰	-	خمین
۰	۲۰۵۱۵۴/۴	۰	۲۳۳۱/۳	۰	۸۸	دلیجان
۰	۴۰۴۷۳۹۴/۶	۰	۱۵۴۱/۸	۰	۲۶۲۵/۱۱	ساوه
۰	-	۰	-	۰	-	سریند
۰	۱۱۹۰۲۲/۶	۰	۱۷۴۵/۲	۰	۶۸/۲	محلات

مأخذ: سازمان کشاورزی استان.

جدول ۱۲-۱۶- سطح زیرکشت، متوسط عملکرد، میزان تولید شاهدانه در شهرستانهای استان مرکزی:

۱۳۷۲-۱۳۷۳

(هکتار-کیلوگرم)

تولید		عملکرد		سطح زیرکشت		نام شهرستان
دیم	آبی	دیم	آبی	دیم	آبی	
.	۳۹۹۹	.	۱۳۳۳	.	۳	کل استان
.	-	.	-	.	-	آشتیان
.	-	.	-	.	-	اراک
.	۳۹۹۹	.	۱۳۳۳	.	۳	نفرس
.	-	.	-	.	-	خمین
.	-	.	-	.	-	دلیجان
.	-	.	-	.	-	ساوه
.	-	.	-	.	-	سریند
.	-	.	-	.	-	محلات

مأخذ: سازمان کشاورزی استان.

جدول ۱۲-۱۷- سطح زیرکشت، متوسط عملکرد، میزان تولید زیره در شهرستانهای استان: ۱۳۷۲-۱۳۷۳

(هکتار-کیلوگرم)

تولید		عملکرد		سطح زیرکشت		نام شهرستان
دیم	آبی	دیم	آبی	دیم	آبی	
.	۱۵۶۵۶۶۷/۵	.	۲۵۱۷/۶	.	۲۹۹۰/۶۸	کل استان
.	-	.	-	.	-	آشتیان
.	۱۵۵۴۰	.	۱۰۰۰	.	۱۵/۵۴	اراک
.	-	.	-	.	-	نفرس
.	۱۲۷۳۲۷۱/۸	.	۵۰۸/۲	.	۲۸۹۹	خمین
.	-	.	-	.	-	دلیجان
.	-	.	-	.	-	ساوه
.	-	.	-	.	-	سریند
.	۷۶۸۵۵/۷	.	۱۰۰۹/۴	.	۷۶/۱۴	محلات

مأخذ: سازمان کشاورزی استان.

جدول ۱۸-۱۲. سطح زیرکشت، متوسط عملکرد، میزان تولید تنباکو در شهرستانهای استان: ۱۳۷۲-۱۳۷۳

(هکتار-کیلوگرم)

نام شهرستان	سطح زیرکشت		عملکرد		تولید	
	آبی	دیم	آبی	دیم	آبی	دیم
کل استان	۳۲	۰	۵۱۱۵	۰	۱۶۳۶۸۰	۰
آشتیان	-	۰	-	۰	-	۰
اراک	۰	۰	۰	۰	-	۰
تفرش	۰	۰	۰	۰	-	۰
خمین	۳۲	۰	۵۱۱۵	۰	۱۶۳۶۸۰	۰
دلیجان	۰	۰	۰	۰	-	۰
ساوه	۰	۰	۰	۰	-	۰
سریند	۰	۰	۰	۰	-	۰
محلات	-	۰	-	۰	-	۰

مأخذ: سازمان کشاورزی استان.

جدول ۱۹-۱۲. سطح زیرکشت، متوسط عملکرد، میزان تولید پیاز در شهرستانهای استان: ۱۳۷۲-۱۳۷۳

(هکتار-کیلوگرم)

نام شهرستان	سطح زیرکشت		عملکرد		تولید	
	آبی	دیم	آبی	دیم	آبی	دیم
کل استان	۱۵۹۳/۷۸	۰	۱۵۲۳۳۸/۷	۰	۶۱۴۸۷۷۸۳/۳	۰
آشتیان	۸/۵	۰	۲۵۷۱/۶	۰	۳۸۸۵۸/۶	۰
اراک	۳۷/۴۵	۰	۲۳۳۶۱/۵	۰	۸۷۴۸۸۸/۲	۰
تفرش	۲۷/۲	۰	۹۵۴۲/۵	۰	۲۵۹۵۵۶	۰
خمین	۱۲۷۹/۹۴	۰	۴۴۰۱۳/۸	۰	۵۶۳۳۵۰۳۳/۳	۰
دلیجان	۴۳	۰	۱۸۷۹۴/۷	۰	۸۰۸۱۷۲/۱	۰
ساوه	۷۸/۳۷	۰	۱۵۳۲۹/۲	۰	۱۲۰۱۳۴۹/۴	۰
سریند	۸۵	۰	۱۴۰۰۰	۰	۱۱۹۰۰۰۰	۰
محلات	۳۴/۳۲	۰	۲۲۷۲۵/۴	۰	۷۷۹۹۳۵/۷	۰

مأخذ: سازمان کشاورزی استان.

جدول ۱۶-۱۲- سطح زیرکشت، متوسط عملکرد، میزان تولید شاهدانه در شهرستانهای استان مرکزی:

۱۳۷۲-۱۳۷۳

(هکتار-کیلوگرم)

تولید		عملکرد		سطح زیرکشت		نام شهرستان
دیم	آبی	دیم	آبی	دیم	آبی	
۰	۳۹۹۹	۰	۱۳۳۳	۰	۳	کل استان
۰	-	۰	-	۰	-	آشتیان
۰	-	۰	-	۰	-	اراک
۰	۳۹۹۹	۰	۱۳۳۳	۰	۳	نفرس
۰	-	۰	-	۰	-	خمین
۰	-	۰	-	۰	-	دلیجان
۰	-	۰	-	۰	-	ساوه
۰	-	۰	-	۰	-	سربند
۰	-	۰	-	۰	-	محلات

مأخذ: سازمان کشاورزی استان.

جدول ۱۷-۱۲- سطح زیرکشت، متوسط عملکرد، میزان تولید زیره در شهرستانهای استان ۱۳۷۲-۱۳۷۳:

(هکتار-کیلوگرم)

تولید		عملکرد		سطح زیرکشت		نام شهرستان
دیم	آبی	دیم	آبی	دیم	آبی	
۰	۱۵۶۵۶۶۷/۵	۰	۲۵۱۷/۶	۰	۲۹۹۰/۶۸	کل استان
۰	-	۰	-	۰	-	آشتیان
۰	۱۵۵۲۰	۰	۱۰۰۰	۰	۱۵/۵۲	اراک
۰	-	۰	-	۰	-	نفرس
۰	۱۲۷۳۲۷۱/۸	۰	۵۰۸/۲	۰	۲۸۹۹	خمین
۰	-	۰	-	۰	-	دلیجان
۰	-	۰	-	۰	-	ساوه
۰	-	۰	-	۰	-	سربند
۰	۷۶۸۵۵/۷	۰	۱۰۰۹/۲	۰	۷۶/۱۲	محلات

مأخذ: سازمان کشاورزی استان.

جدول ۱۸-۱۲- سطح زیرکشت، متوسط عملکرد، میزان تولید تنباکو در شهرستانهای استان: ۱۳۷۲-۱۳۷۳ (هکتار-کیلوگرم)

نام شهرستان	سطح زیرکشت		عملکرد		تولید	
	آبی	دیم	آبی	دیم	آبی	دیم
کل استان	۳۲	۰	۵۱۱۵	۰	۱۶۳۶۸۰	۰
آشتیان	-	۰	-	۰	-	۰
اراک	-	۰	-	۰	-	۰
تفرش	-	۰	-	۰	-	۰
خمین	۳۲	۰	۵۱۱۵	۰	۱۶۳۶۸۰	۰
دلیجان	-	۰	-	۰	-	۰
ساوه	-	۰	-	۰	-	۰
سربند	-	۰	-	۰	-	۰
محلات	-	۰	-	۰	-	۰

مأخذ: سازمان کشاورزی استان.

جدول ۱۹-۱۲- سطح زیرکشت، متوسط عملکرد، میزان تولید پیاز در شهرستانهای استان: ۱۳۷۲-۱۳۷۳ (هکتار-کیلوگرم)

نام شهرستان	سطح زیرکشت		عملکرد		تولید	
	آبی	دیم	آبی	دیم	آبی	دیم
کل استان	۱۵۹۳/۷۸	۰	۱۵۲۳۳۸/۷	۰	۶۱۴۸۷۷۸۳/۳	۰
آشتیان	۸/۵	۰	۴۵۷۱/۶	۰	۳۸۸۵۸/۶	۰
اراک	۳۷/۴۵	۰	۲۳۳۶۱/۵	۰	۸۷۴۸۸۸/۲	۰
تفرش	۲۷/۲	۰	۹۵۴۲/۵	۰	۲۵۹۵۵۶	۰
خمین	۱۲۷۹/۹۴	۰	۴۴۰۱۳/۸	۰	۵۶۳۳۵۰۳۳/۳	۰
دلیجان	۴۳	۰	۱۸۷۹۴/۷	۰	۸۰۸۱۷۲/۱	۰
ساوه	۷۸/۳۷	۰	۱۵۳۲۹/۲	۰	۱۲۰۱۳۴۹/۴	۰
سربند	۸۵	۰	۱۴۰۰۰	۰	۱۱۹۰۰۰۰	۰
محلات	۳۴/۳۲	۰	۲۲۷۲۵/۴	۰	۷۷۹۹۳۵/۷	۰

مأخذ: سازمان کشاورزی استان.

جدول ۲۰-۱۲. سطح زیرکشت، متوسط عملکرد، میزان تولید سبب زمینی در شهرستانهای استان مرکزی:

۱۳۷۲-۱۳۷۳

(هکتار-کینوگرم)

نام شهرستان	سطح زیرکشت		عملکرد		تولید	
	آبی	دیم	آبی	دیم	آبی	دیم
کل استان	۳۵۰۰/۶۷	.	۱۰۷۵۵۵/۷	.	۴۴۰۰۸۰۴/۴	.
آشتیان	۲/۵	.	۹۰۰۰	.	۲۰۵۰۰	.
اراک	۱۵۳۸/۶۳	.	۱۲۲۵۳/۹	.	۱۸۸۵۴۲۱/۲	.
نقرش	۵۸۱/۵	.	۱۲۸۰۲/۳	.	۷۴۴۲۵۲۷/۵	.
خمین	۲۶۲	.	۲۱۳۳۵/۳	.	۵۵۹۹۴۸/۶	.
دلیجان	۷۹	.	۱۵۴۱۷/۹	.	۱۲۱۸۰۱۴/۱	.
ساوه	۶۷۸/۰۲	.	۱۱۷۸۰/۶	.	۷۹۱۷۲۸۲/۴	.
سربند	۳۳۷/۵	.	۷۵۰۳/۹	.	۲۵۳۲۵۶۶/۳	.
محلات	۱۹/۵۲	.	۱۷۴۶۱/۸	.	۳۴۰۸۵۴/۳	.

مأخذ: سازمان کشاورزی استان.

جدول ۲۱-۱۲. سطح زیرکشت، متوسط عملکرد، میزان تولید گوجه فرنگی در شهرستانهای استان مرکزی:

۱۳۷۲-۱۳۷۳

(هکتار-کینوگرم)

نام شهرستان	سطح زیرکشت		عملکرد		تولید	
	آبی	دیم	آبی	دیم	آبی	دیم
کل استان	۵۴۰/۴۳	.	۱۲۹۳۲۵/۷	.	۱۴۱۳۰۱۳۷/۷	.
آشتیان	-	.	-	.	-	.
اراک	۱۹۶/۴۸	.	۲۱۹۲۱/۷	.	۵۶۸۲۵۳۵/۶	.
نقرش	-	.	-	.	-	.
خمین	۳۲	.	۲۵۷۲۸/۳	.	۸۲۳۳۰۵/۶	.
دلیجان	۶۴	.	۲۹۰۲۵/۹	.	۱۸۵۷۶۵۷/۶	.
ساوه	۱۰۵	.	۲۰۰۰۰	.	۲۱۰۰۰۰۰	.
سربند	-	.	-	.	-	.
محلات	۱۴۲/۹۵	.	۲۵۶۴۹/۸	.	۲۶۶۶۶۳۸/۹	.

مأخذ: سازمان کشاورزی استان.

جدول ۱۲-۲۲- سطح زیرکشت، متوسط عملکرد، میزان تولید خیار در شهرستانهای استان: ۱۳۷۲-۱۳۷۳

(هکتار-کیلوگرم)

نام شهرستان	سطح زیرکشت		عملکرد		تولید	
	آبی	دیم	آبی	دیم	آبی	دیم
کل استان	۲۵۸/۰۴	۰	۹۴۱۱۶/۱	۰	۴۵۵۶۵۹۷/۵۵	۰
آنتیاب	۰	۰	۰	۰	-	۰
اراک	۲۰/۳۴	۰	۱۹۱۶۵/۹	۰	۳۸۹۸۳۴/۴	۰
نقرش	۰	۰	-	۰	-	۰
خمین	۱	۰	۱۷۵۰۰	۰	۱۷۵۰۰	۰
دلیجان	۷۰	۰	۱۳۸۱۹/۷	۰	۹۶۷۳۷۹	۰
ساوه	۰	۰	-	۰	-	۰
سربند	۱۳۲/۴	۰	۱۷۱۸۰	۰	۲۲۷۴۳۲	۰
محلات	۳۴/۳	۰	۲۶۴۵۰/۵	۰	۹۰۷۳۵۲/۱۵	۰

مأخذ: سازمان کشاورزی استان.

جدول ۱۲-۲۳- سطح زیرکشت، متوسط عملکرد، میزان تولید هندوانه در شهرستانهای استان: ۱۳۷۲-۱۳۷۳

(هکتار-کیلوگرم)

نام شهرستان	سطح زیرکشت		عملکرد		تولید	
	آبی	دیم	آبی	دیم	آبی	دیم
کل استان	۲۳۳۲/۲۲	۱۱۱۸/۴۲	۸۶۴۷۲	۳۳۶۸	۱/۸۶۱۹۹۸۱/۵۲۲۶۱۲۵	۶/۳۷۶۶۸۳۸/۶
آنتیاب	۰	۱۱۱۸/۴۲	۰	۳۳۶۸	-	۶/۳۷۶۶۸۳۸/۶
اراک	۱۰۴۳/۴۲	-	۲۵۱۲۲/۷	-	۶/۷۱۵۱۲۶۲	-
نقرش	۰	-	۰	-	-	-
خمین	۰	-	۰	-	-	-
دلیجان	۱۳۶	۰	۲۲۴۱۸/۶	-	۶/۳۰۴۸۹۲۹/۶	-
ساوه	۱۱	-	۲۰۰۰۰	-	۲۲۰۰۰۰۰۰	-
سربند	۰	-	۰	-	-	-
محلات	۵۲/۸	-	۱۸۹۳۰/۷	-	۹/۹۹۹۵۲۰/۹	-

مأخذ: سازمان کشاورزی استان.

جدول ۱۲-۲۰. سطح زیرکشت، متوسط عملکرد، میزان تولید سبب زمینی در شهرستانهای استان مرکزی:

۱۳۷۲-۱۳۷۳

(هکتار-کیلوگرم)

نام شهرستان	سطح زیرکشت		عملکرد		تولید	
	آبی	دیم	آبی	دیم	آبی	دیم
کل استان	۳۵۰۰/۶۷	۰	۱۰۷۵۵۵/۷	۰	۴۴۰۰۹۰۲۱/۶	۰
آشتیان	۲/۵	۰	۹۰۰۰	۰	۲۰۵۰۰	۰
اراک	۱۵۳۸/۶۳	۰	۱۲۲۵۳/۹	۰	۱۸۸۵۲۲۱۸/۲	۰
نفرش	۵۸۱/۵	۰	۱۲۸۰۲/۳	۰	۷۴۴۵۳۷/۵	۰
خمین	۲۶۲	۰	۲۱۳۳۵/۳	۰	۵۵۹۹۹۴/۶	۰
دلیجان	۷۹	۰	۱۵۴۱۷/۹	۰	۱۳۱۸۰۱۴/۱	۰
ساوه	۶۷۸/۰۲	۰	۱۱۷۸۰/۶	۰	۷۹۸۷۲۸۲/۶	۰
سربند	۳۳۷/۵	۰	۷۵۰۳/۹	۰	۲۵۳۲۵۶۶/۳	۰
محلات	۱۹/۵۲	۰	۱۷۴۶۱/۸	۰	۳۴۰۸۵۴/۳	۰

مأخذ: سازمان کشاورزی استان.

جدول ۱۲-۲۱. سطح زیرکشت، متوسط عملکرد، میزان تولید گوجه فرنگی در شهرستانهای استان مرکزی:

۱۳۷۲-۱۳۷۳

(هکتار-کیلوگرم)

نام شهرستان	سطح زیرکشت		عملکرد		تولید	
	آبی	دیم	آبی	دیم	آبی	دیم
کل استان	۵۴۰/۴۳	۰	۱۲۹۳۲۵/۷	۰	۱۴۱۳۰۱۳۷/۷	۰
آشتیان	-	۰	-	۰	-	۰
اراک	۱۹۶/۴۸	۰	۲۱۹۲۱/۷	۰	۵۶۸۲۵۳۵/۶	۰
نفرش	-	۰	-	۰	-	۰
خمین	۳۲	۰	۲۵۷۲۸/۳	۰	۸۲۳۳۰۵/۶	۰
دلیجان	۶۴	۰	۲۹۰۳۵/۹	۰	۱۸۵۷۶۵۷/۶	۰
ساوه	۱۰۵	۰	۲۰۰۰۰	۰	۲۱۰۰۰۰۰	۰
سربند	-	۰	-	۰	-	۰
محلات	۱۴۲/۹۵	۰	۲۵۶۴۹/۸	۰	۳۶۶۶۶۳۸/۹	۰

مأخذ: سازمان کشاورزی استان.

جدول ۱۲-۲۲- سطح زیرکشت، متوسط عملکرد، میزان تولید خیار در شهرستانهای استان: ۱۳۷۲-۱۳۷۳

(هکتار-کیلوگرم)

نام شهرستان	سطح زیرکشت		عملکرد		تولید	
	آبی	دیم	آبی	دیم	آبی	دیم
کل استان	۲۵۸/۰۴	۰	۹۴۱۱۶/۱	۰	۴۵۵۶۵۹۷/۵۵	۰
آشتیان	-	۰	-	۰	-	۰
اراک	۲۰/۳۴	۰	۱۹۱۶۵/۹	۰	۳۸۹۸۳۴/۴	۰
نفرش	-	۰	-	۰	-	۰
خمین	۱	۰	۱۷۵۰۰	۰	۱۷۵۰۰	۰
دلیجان	۷۰	۰	۱۳۸۱۹/۷	۰	۹۶۷۳۷۹	۰
ساوه	-	۰	-	۰	-	۰
سریند	۱۳۲/۴	۰	۱۷۱۸۰	۰	۲۲۷۴۶۳۲	۰
محلات	۳۴/۳	۰	۲۶۴۵۰/۵	۰	۹۰۷۲۵۲/۱۵	۰

مأخذ: سازمان کشاورزی استان.

جدول ۱۲-۲۳- سطح زیرکشت، متوسط عملکرد، میزان تولید هندوانه در شهرستانهای استان: ۱۳۷۲-۱۳۷۳

(هکتار-کیلوگرم)

نام شهرستان	سطح زیرکشت		عملکرد		تولید	
	آبی	دیم	آبی	دیم	آبی	دیم
کل استان	۲۳۳۲/۲۲	۱۱۱۸/۴۲	۸۶۴۷۲	۳۳۶۸	۱/۵۲۲۶۱۹۹۸/۱	۳۷۶۶۸۳۸/۶
آشتیان	-	۱۱۱۸/۴۲	-	۳۳۶۸	-	۳۷۶۶۸۳۸/۶
اراک	۱۰۴۳/۴۲	-	۲۵۱۲۲/۷	-	۲۶۲۱۳۵۲۷/۶	-
نفرش	-	-	-	-	-	-
خمین	-	-	-	-	-	-
دلیجان	۱۳۶	-	۲۲۴۱۸/۶	-	۳۰۴۸۹۲۹/۶	-
ساوه	۱۱۰۰	-	۲۰۰۰۰	-	۲۲۰۰۰۰۰۰	-
سریند	-	-	-	-	-	-
محلات	۵۲/۸	-	۱۸۹۳۰/۷	-	۹۹۹۵۴۰/۹	-

مأخذ: سازمان کشاورزی استان.

جدول ۱۲-۲۴. سطح زیرکشت، متوسط عملکرد، میزان تولید خربزه در شهرستانهای استان: ۱۳۷۲-۱۳۷۳

(هکتار-کیلوگرم)

نام شهرستان	سطح زیرکشت		عملکرد		تولید	
	آبی	دیم	آبی	دیم	آبی	دیم
کل استان	۵۹۲/۱۹	۰	۲۹۴۲۲/۹	-	۹۸۵۲۶۰۲/۴	۰
آشتیان	-	۰	-	۰	-	۰
اراک	-	۰	-	۰	-	۰
نقرش	-	۰	-	۰	-	۰
خمین	-	۰	-	۰	-	۰
دلیجان	۶۶	۰	۱۲۷۱۴/۵	۰	۸۳۹۱۵۷	۰
ساوه	۲۰۰	۰	۱۶۰۰۰	۰	۶۲۰۰۰۰۰	۰
سریند	-	۰	-	۰	-	۰
محلات	۱۲۶/۱۹	۰	۲۰۷۱۰/۴	۰	۲۶۱۳۲۲۵/۴	۰

مأخذ: سازمان کشاورزی استان.

جدول ۱۲-۲۵. سطح زیرکشت، متوسط عملکرد، میزان تولید طالبی در شهرستانهای استان: ۱۳۷۲-۱۳۷۳

(هکتار-کیلوگرم)

نام شهرستان	سطح زیرکشت		عملکرد		تولید	
	آبی	دیم	آبی	دیم	آبی	دیم
کل استان	۲۲۹۳/۱۶	۰	۲۲۶۹۹/۲	۰	۵۲۰۵۳۳۵۶	۰
آشتیان	-	۰	-	۰	-	۰
اراک	-	۰	-	۰	-	۰
نقرش	-	۰	-	۰	-	۰
خمین	-	۰	-	۰	-	۰
دلیجان	-	۰	-	۰	-	۰
ساوه	۲۲۹۳/۱۶	۰	۲۲۶۹۹/۲	۰	۵۲۰۵۳۳۵۶	۰
سریند	-	۰	-	۰	-	۰
محلات	-	۰	-	۰	-	۰

مأخذ: سازمان کشاورزی استان.

جدول ۱۲-۲۶- سطح زیرکشت، متوسط عملکرد، میزان تولید کاهو در شهرستانهای استان: ۱۳۷۲-۱۳۷۳

(هکتار-کیلوگرم)

نام شهرستان	سطح زیرکشت		عملکرد		تولید	
	آبی	دیم	آبی	دیم	آبی	دیم
کل استان	۱۰۰	۰	۸۷۸۶۵	۰	۴۸۷۱۲۲۵	۰
آشتیان	۰	۰	-	۰	-	۰
اراک	-	۰	-	۰	-	۰
نفرش	۰	۰	-	۰	-	۰
خمین	۳۵	۰	۲۸۰۰۰	۰	۹۸۰۰۰۰	۰
دلیجان	-	۰	-	۰	-	۰
ساوه	۰	۰	-	۰	-	۰
سریند	۰	۰	-	۰	-	۰
محلات	۶۵	۰	۵۹۸۶۵	۰	۳۸۹۱۲۲۵	۰

مأخذ: سازمان کشاورزی استان.

جدول ۱۲-۲۷- سطح زیرکشت، متوسط عملکرد، میزان تولید کدو در شهرستانهای استان: ۱۳۷۲-۱۳۷۳

(هکتار-کیلوگرم)

نام شهرستان	سطح زیرکشت		عملکرد		تولید	
	آبی	دیم	آبی	دیم	آبی	دیم
کل استان	۴۵/۶	۰	۴۵۵۳۷/۶	۰	۸۸۵۹۵۰/۵	۰
آشتیان	-	۰	-	۰	-	۰
اراک	-	۰	-	۰	-	۰
نفرش	۰	۰	-	۰	-	۰
خمین	۰	۰	-	۰	-	۰
دلیجان	۳۱	۰	۱۳۴۸۱/۸	۰	۴۱۷۹۳۵/۸	۰
ساوه	۰	۰	-	۰	-	۰
سریند	۰	۰	-	۰	-	۰
محلات	۱۴/۶	۰	۳۲۰۵۵/۸	۰	۴۶۸۰۱۴/۷	۰

مأخذ: سازمان کشاورزی استان.

جدول ۱۲-۲۴. سطح زیرکشت، متوسط عملکرد، میزان تولید خربزه در شهرستانهای استان: ۱۳۷۲-۱۳۷۳

(هکتار-کیلوگرم)

نام شهرستان	سطح زیرکشت		عملکرد		تولید	
	آبی	دیم	آبی	دیم	آبی	دیم
کل استان	۵۹۲/۱۹	.	۲۹۴۲۲/۹	-	۹۸۵۲۶۰۲/۴	.
آشتیان	-	.	-	.	-	.
اراک	-	.	-	.	-	.
نقرش	-	.	-	.	-	.
خمین	-	.	-	.	-	.
دلیجان	۶۶	.	۱۲۷۱۴/۵	.	۸۳۹۱۵۷	.
ساوه	۲۰۰	.	۱۶۰۰۰	.	۶۴۰۰۰۰۰	.
سرپند	-	.	-	.	-	.
محلات	۱۲۶/۱۹	.	۲۰۷۱۰/۴	.	۲۶۱۳۲۲۵/۴	.

مأخذ: سازمان کشاورزی استان.

جدول ۱۲-۲۵. سطح زیرکشت، متوسط عملکرد، میزان تولید طالبی در شهرستانهای استان: ۱۳۷۲-۱۳۷۳

(هکتار-کیلوگرم)

نام شهرستان	سطح زیرکشت		عملکرد		تولید	
	آبی	دیم	آبی	دیم	آبی	دیم
کل استان	۲۲۹۳/۱۶	.	۲۲۶۹۹/۲	.	۵۲۰۵۳۳۵۶	.
آشتیان	-	.	-	.	-	.
اراک	-	.	-	.	-	.
نقرش	-	.	-	.	-	.
خمین	-	.	-	.	-	.
دلیجان	-	.	-	.	-	.
ساوه	۲۲۹۳/۱۶	.	۲۲۶۹۹/۲	.	۵۲۰۵۳۳۵۶	.
سرپند	-	.	-	.	-	.
محلات	-	.	-	.	-	.

مأخذ: سازمان کشاورزی استان.

جدول ۱۲-۲۶- سطح زیرکشت، متوسط عملکرد، میزان تولید کاهو در شهرستانهای استان: ۱۳۷۲-۱۳۷۳ (هکتار-کیلوگرم)

نام شهرستان	سطح زیرکشت		عملکرد		تولید	
	آبی	دیم	آبی	دیم	آبی	دیم
کل استان	۱۰۰	۰	۸۷۸۶۵	۰	۴۸۷۱۲۲۵	۰
آشتیان	-	۰	-	۰	-	۰
اراک	-	۰	-	۰	-	۰
نفرش	-	۰	-	۰	-	۰
خمین	۳۵	۰	۲۸۰۰۰	۰	۹۸۰۰۰۰	۰
دلیجان	-	۰	-	۰	-	۰
ساوه	-	۰	-	۰	-	۰
سربند	-	۰	-	۰	-	۰
محلات	۶۵	۰	۵۹۸۶۵	۰	۳۸۹۱۲۲۵	۰

مأخذ: سازمان کشاورزی استان.

جدول ۱۲-۲۷- سطح زیرکشت، متوسط عملکرد، میزان تولید کدو در شهرستانهای استان: ۱۳۷۲-۱۳۷۳ (هکتار-کیلوگرم)

نام شهرستان	سطح زیرکشت		عملکرد		تولید	
	آبی	دیم	آبی	دیم	آبی	دیم
کل استان	۴۵/۶	۰	۴۵۵۳۷/۶	۰	۸۸۵۹۵۰/۵	۰
آشتیان	-	۰	-	۰	-	۰
اراک	-	۰	-	۰	-	۰
نفرش	-	۰	-	۰	-	۰
خمین	-	۰	-	۰	-	۰
دلیجان	۳۱	۰	۱۳۴۸۱/۸	۰	۴۱۷۹۳۵/۸	۰
ساوه	-	۰	-	۰	-	۰
سربند	-	۰	-	۰	-	۰
محلات	۱۴/۶	۰	۳۲۰۵۵/۸	۰	۴۶۸۰۱۴/۷	۰

مأخذ: سازمان کشاورزی استان.

جدول ۱۲-۲۸. سطح زیرکشت، متوسط عملکرد، میزان تولید بادمجان در شهرستانهای استان: ۱۳۷۲-۱۳۷۳

(هکتار-کیلوگرم)

تولید		عملکرد		سطح زیرکشت		نام شهرستان
دیم	آبی	دیم	آبی	دیم	آبی	
•	۵۱۳۳۸۷/۵	•	۳۲۸۰۷/۴۵	•	۳۲	کل استان
•		•	-	•	-	آشتیان
•	-	•	-	•	-	اراک
•		•	-	•	-	نفرش
•		•	-	•	-	خمین
•	۲۴۳۳۷۴/۲	•	۱۳۵۲۰/۸	•	۱۸	دلیجان
•		•	-	•	-	ساوه
•		•	-	•	-	سربند
•	۲۷۰۰۱۳/۱	•	۱۹۲۸۶/۶۵	•	۱۴	محلات

مأخذ: سازمان کشاورزی استان.

جدول ۱۲-۲۹. سطح زیرکشت، متوسط عملکرد، میزان تولید هویج در شهرستانهای استان: ۱۳۷۲-۱۳۷۳

(هکتار-کیلوگرم)

تولید		عملکرد		سطح زیرکشت		نام شهرستان
دیم	آبی	دیم	آبی	دیم	آبی	
•	۱۲۷۳۱۶۹۸/۵	•	۲/۵۱۶۱	•	۷۶۱/۹۱	کل استان
•		•	-	•	-	آشتیان
•	۹۸۹۴۱/۹	•	۱۹۷۴۸/۹	•	۵/۰۱	اراک
•		•	-	•	-	نفرش
•		•	-	•	-	خمین
•	۵۶۶۰۲۷/۷	•	۳۲۱۶۱/۸	•	۱۷/۶	دلیجان
•		•	-	•	-	ساوه
•	۱۴۰۶۶۸۰۸	•	۱۹۰۲۷/۲	•	۷۳۹/۳	سربند
•		•	-	•	-	محلات

مأخذ: سازمان کشاورزی استان.

جدول ۱۲.۳۰- سطح زیرکشت، متوسط عملکرد، میزان تولید چغندر رسمی (لیوئی) در شهرستانهای استان مرکزی: ۱۳۷۲-۱۳۷۳ (هکتار-کیلوگرم)

تولید		عملکرد		سطح زیرکشت		نام شهرستان
دیم	آبی	دیم	آبی	دیم	آبی	
۰	۱۳۸۸۱۴۵/۹	۰	۱۰۷۸۹۴/۷	۰	۳۹/۵	کل استان
۰	-	۰	-	۰	-	آشتیان
۰	۷۴۵۸۳۷/۹	۰	۲۳۳۸۰/۵	۰	۳۱/۹	اراک
۰	-	۰	-	۰	-	تفرش
۰	-	۰	-	۰	-	خمین
۰	-	۰	-	۰	-	دلیجان
۰	-	۰	-	۰	-	ساوه
۰	-	۰	-	۰	-	سربند
۰	۶۴۲۳۰۷/۹	۰	۸۴۵۱۴/۲	۰	۷/۶	محلات

مأخذ: سازمان کشاورزی استان.

جدول ۱۲-۲۸- سطح زیرکشت، متوسط عملکرد، میزان تولید بادمجان در شهرستانهای استان: ۱۳۷۲-۱۳۷۳

(هکتار-کیلوگرم)

تولید		عملکرد		سطح زیرکشت		نام شهرستان
دیم	آبی	دیم	آبی	دیم	آبی	
•	۵۱۳۳۸۷/۵	•	۳۲۸۰۷/۴۵	•	۳۲	کل استان
•		•	-	•	-	آشتیان
•	-	•	-	•	-	اراک
•		•	-	•	-	نفرش
•		•	-	•	-	خمین
•	۲۴۳۳۷۴/۴	•	۱۳۵۲۰/۸	•	۱۸	دلیجان
•		•	-	•	-	ساوه
•		•	-	•	-	سربند
•	۲۷۰۰۱۳/۱	•	۱۹۲۸۶/۶۵	•	۱۴	محلات

مأخذ: سازمان کشاورزی استان.

جدول ۱۲-۲۹- سطح زیرکشت، متوسط عملکرد، میزان تولید هویج در شهرستانهای استان: ۱۳۷۲-۱۳۷۳

(هکتار-کیلوگرم)

تولید		عملکرد		سطح زیرکشت		نام شهرستان
دیم	آبی	دیم	آبی	دیم	آبی	
•	۱۲۷۳۱۷۹۸/۵	•	۱۹۳۳۵/۲	•	۷۶۱/۹۱	کل استان
•		•	-	•	-	آشتیان
•	۹۸۹۴۱/۹	•	۱۹۷۴۸/۹	•	۵/۰۱	اراک
•		•	-	•	-	نفرش
•		•	-	•	-	خمین
•	۵۶۶۰۲۷/۷	•	۳۲۱۶۱/۸	•	۱۷/۶	دلیجان
•		•	-	•	-	ساوه
•	۱۴۰۶۶۸۰۸	•	۱۹۰۲۷/۲	•	۷۳۹/۳	سربند
•		•	-	•	-	محلات

مأخذ: سازمان کشاورزی استان.

جدول ۱۲-۳۰- سطح زیرکشت، متوسط عملکرد، میزان تولید چغندر رسمی (لبوئی) در شهرستانهای استان مرکزی: ۱۳۷۲-۱۳۷۳ (هکتار-کیلوگرم)

تولید		عملکرد		سطح زیرکشت		نام شهرستان
دیم	آبی	دیم	آبی	دیم	آبی	
•	۱۳۸۸۱۴۵/۹	•	۱۰۷۸۹۴/۷	•	۳۹/۵	کل استان
•	-	•	-	•	-	آشتیان
•	۷۴۵۸۲۷/۹	•	۲۳۳۸۰/۵	•	۳۱/۹	اراک
•	-	•	-	•	-	تفرش
•	-	•	-	•	-	خمین
•	-	•	-	•	-	دلیجان
•	-	•	-	•	-	ساوه
•	-	•	-	•	-	سربند
•	۶۴۲۳۰۷/۹	•	۸۴۵۱۴/۲	•	۷/۶	محلات

مأخذ: سازمان کشاورزی استان.

جدول ۱۲-۳۱ آمار محصولات دائمی (هسته دار) کشاورزی به تفکیک نوع محصول در سال زراعی

۱۳۷۱-۱۳۷۳

عملکرد (کیلوگرم)		میزان تولید (تن)		سطح کاشت باغات (هکتار) با احتساب درختان پراکنده				نام محصول
				بارور		نهال		
۷۲-۷۳	۷۱-۷۲	۷۲-۷۳	۷۱-۷۲	۷۲-۷۳	۷۱-۷۲	۷۲-۷۳	۷۱-۷۲	
۶۰۶۶/۸	۶۶۷۴/۵	۶۲۷۳/۲۲	۶۵۷۲/۶۳	۱۰۵۳	۱۰۱۵/۱۵	۱۸۸/۵	۱۸۸/۴	جمع
۲۰۹۷/۳	۳۱۲۰/۴	۲۹۵/۳	۴۲۷/۵	۱۴۰/۸	۱۳۷	۲۳/۷	۲۲/۸	آلبالو
۳۴۹۵/۳	۴۵۴۸/۳	۵۵۴/۳	۷۰۳/۱۷	۱۵۸/۶	۱۵۴/۶	۳۲/۶	۳۱/۵	گیلاس
۷۶۹۵/۲	۸۲۸۶/۶	۸۱۳	۸۱۴/۷	۱۰۵/۶۵	۹۸/۶	۱۸/۹	۲۴/۷	گوجه فرنگی
۶۸۷۷/۷	۷۴۱۷/۲	۵۲۴/۳۷	۵۶/۴۱	۷۹/۱۵	۷۶/۰۵	۱۳	۴/۶	آلو
۲۵۸/۱۲	۵۷۴۷/۷	۵۵۶/۵	۶۴۳/۷۵	۱۲۱/۵	۱۱۲	۱۸/۹	۲۱/۳	هلو
۶۲۵۲/۵	۷۴۷۹/۷	۱۲۱/۳	۱۳۷/۴۵	۱۹/۴	۱۹/۴	۲/۷	۲/۸	شفتالو
۹۳۳۲/۵	۸۹۷۸/۰۷	۲۰۵۸/۷	۱۲۱/۰۶	۲۲۰/۶	۲۱۶/۴	۳۷/۵	۴۱/۷	زردآلو
۵۶۸۴/۱۲	۶۹۵۸/۰۵	۶۲۵/۱۵	۷۵۳/۷	۱۱۳/۵	۱۰۹/۹	۲۶/۶	۲۷/۲	قیسی
۶۸۴۳/۹	۵۹۱۵/۹	۲۵۸/۷	۲۱۱/۲	۳۷/۸	۳۵/۷	۷/۱	۶/۷	شلیل
۷۶۰۵/۳	۶۷۵۰/۴	۴۲۵/۹	۳۷۶	۵۶/۰	۵۵/۷	۵/۵	۵/۱	آلوقطره طلا

مأخذ: سازمان کشاورزی استان.

جدول ۱۲-۳۲ آمار محصولات دائمی (میوه جات دانه دار) کشاورزی به تفکیک نوع محصول در سال زراعی

۱۳۷۳

عملکرد (کیلوگرم)	میزان تولید (تن)		سطح کاشت باغات (هکتار) با احتساب درختان پراکنده				نام محصول	
			بارور		نهال			
			۷۲-۷۳	۷۱-۷۲	۷۲-۷۳	۷۱-۷۲		
۵۴۲۹۱/۳	۴۲۳۷۷/۳۸	۲۶۵۸۳۷/۷	۲۵۰۵۳۶/۱	۱۸۶۸۳/۶	۱۸۶۰۵/۵	۳۲۱/۱	۳۶۶	جمع
۱۳۵۸۶/۵	۱۳۴۲۶/۹	۲۵۱۳۷/۸	۲۴۶۶۳/۵	۱۸۵۰/۲	۱۸۰۹/۹	۱۱۲/۷	۱۲۷	سیب
۹۰۶۳/۴	۹۹۱۲/۶	۱۶۲۹/۶	۱۷۰۲	۱۷۹/۸	۱۷۱/۷	۱۰/۵	۱۶/۵	گلابی
۱۳۹۴۳/۷	۱۲۰۱۰/۸	۸۴۴۵۸/۵	۷۲۷۳۸/۸	۶۰۵۷/۵	۶۰۵۶/۱	۷۳/۱	۷۵/۵	انار
۱۴۷۰۵/۵	۱۴۸۲۲/۶	۱۵۴۳۰/۶	۱۵۱۱۴/۷	۱۰۴۹۲/۸	۱۰۴۶۶/۶	۱۲۰/۳	۱۳۶/۵	آبی
۲۹۹۳/۲	۲۸۱۴/۲	۳۰۹/۲	۲۸۴/۸	۱۰۳/۳	۱۰۱/۲	۴/۵	۱/۵	دیم

مأخذ: سازمان کشاورزی استان.

جدول ۱۲-۳۳ آمار محصولات دائمی (میوه جات دانه دار) کشاورزی به تفکیک نوع محصول در سال زراعی

۱۳۷۳

عملکرد (کیلوگرم)	میزان تولید (تن)		سطح کاشت باغات (هکتار) با احتساب درختان پراکنده				نام محصول	
			بارور		نهال			
			۷۲-۷۳	۷۱-۷۲	۷۲-۷۳	۷۱-۷۲		
۱۱۶۶۵	۱۲۳۶۰/۲۶	۱۶۵۶/۲۶	۱۸۴۸/۷۸	۳۳۴/۲۴	۳۵۱/۵۵	۱۹/۵	۲۱/۷	جمع
۷۵۱۶/۸	۸۶۴۵/۱۶	۶۰۲/۴	۶۷۵/۵۲	۸۰/۱۴	۷۸/۶۵	۲/۱	۳/۱	به
۴۱۴۸/۲	۳۷۱۵/۱	۱۰۵۴/۰۶	۱۱۷۳/۲۶	۲۵۴/۱	۲۷۲/۹	۱۷/۴	۱۸/۶	انجیر
								آبی
								دیم

مأخذ: سازمان کشاورزی استان.

جدول ۱۲-۳۱ آمار محصولات دائمی (هسته دار) کشاورزی به تفکیک نوع محصول در سال زراعی

۱۳۷۱-۱۳۷۲

عملکرد (کیلوگرم)		میزان تولید (تن)		سطح کاشت باغات (هکتار) با احتساب درختان پراکنده				نام محصول
				بارور		نهال		
۷۲-۷۳	۷۱-۷۲	۷۲-۷۳	۷۱-۷۲	۷۲-۷۳	۷۱-۷۲	۷۲-۷۳	۷۱-۷۲	
۶۰۶۶۰/۸	۶۲۷۴/۵	۶۲۷۳/۲۲	۶۵۷۳/۶۳	۱۰۵۳	۱۰۱۵/۱۵	۱۸۸/۵	۱۸۸/۴	جمع
۲۰۹۷/۳	۲۱۲۰/۴	۲۹۵/۳	۴۲۷/۵	۱۴۰/۸	۱۳۷	۲۳/۷	۲۲/۸	آلبالو
۳۴۹۵/۳	۴۵۴۸/۳	۵۵۴/۳	۷۰۳/۱۷	۱۵۸/۶	۱۵۴/۶	۳۴/۶	۳۱/۵	گیلاس
۷۶۹۵/۲	۸۲۸۶/۶	۸۱۳	۸۱۴/۷	۱۰۵/۶۵	۹۸/۶	۱۸/۹	۲۴/۷	گوجه فرنگی
۶۸۷۷/۷	۷۴۱۷/۴	۵۲۴/۳۷	۵۶/۴۱	۷۹/۱۵	۷۶/۰۵	۱۳	۴/۶	آلو
۲۵۸۰/۱۲	۵۷۴۷/۷	۵۵۶/۵	۶۴۳/۷۵	۱۲۱/۵	۱۱۲	۱۸/۹	۲۱/۳	هلو
۶۲۵۲/۵	۷۴۷۹/۷	۱۲۱/۳	۱۳۷/۴۵	۱۹/۴	۱۹/۲	۲/۷	۲/۸	شفتالو
۹۳۳۳/۵	۸۹۷۸/۰۷	۲۰۵۸/۷	۱۱۴۱/۰۶	۲۲۰/۶	۲۱۶/۴	۳۷/۵	۴۱/۷	زردآلو
۵۶۸۴/۱۲	۶۹۵۸/۰۵	۶۴۵/۱۵	۷۵۳/۷	۱۱۳/۵	۱۰۹/۹	۲۶/۶	۲۷/۲	قیسی
۶۸۴۳/۹	۵۹۱۵/۹	۲۵۸/۷	۲۱۱/۲	۳۷/۸	۳۵/۷	۷/۱	۶/۷	شلیل
۷۶۰۵/۳	۶۷۵۰/۴	۴۲۵/۹	۳۷۶	۵۶/۰	۵۵/۷	۵/۵	۵/۱	آلوقطره طلا

مأخذ: سازمان کشاورزی استان.

جدول ۱۲-۳۲ آمار محصولات دائمی (میوه جات دانه دار) کشاورزی به تفکیک نوع محصول در سال زراعی

۱۳۷۳

عملکرد (کیلوگرم)		میزان تولید (تن)		سطح کاشت باغات (هکتار) با احتساب درختان پراکنده				نام محصول
				بارور		نهال		
				۷۲-۷۳	۷۱-۷۲	۷۲-۷۳	۷۱-۷۲	
۵۴۲۹۱/۳	۴۳۳۷۷/۳۸	۲۶۵۸۲۷/۷	۲۵۰۵۳۶/۱	۱۸۶۸۳/۶	۱۸۶۰۵/۵	۳۲۱/۱	۳۶۶	جمع
۱۳۵۸۶/۵	۱۳۶۲۶/۹	۲۵۱۳۷/۸	۲۴۶۶۳/۵	۱۸۵۰/۲	۱۸۰۹/۹	۱۱۲/۷	۱۳۷	سیب
۹۰۶۳/۴	۹۹۱۲/۶	۱۶۲۹/۶	۱۷۰۲	۱۷۹/۸	۱۷۱/۷	۱۰/۵	۱۶/۵	گلابی
۱۳۹۲۳/۷	۱۲۰۱۰/۸	۸۴۴۵۸/۵	۷۲۳۸۸/۸	۶۰۵۷/۵	۶۰۵۶/۱	۷۳/۱	۷۵/۵	انار
۱۴۷۰۵/۵	۱۴۸۲۲/۶	۱۵۴۳۰/۲	۱۵۱۱۴۷	۱۰۴۹۲/۸	۱۰۴۶۶/۶	۱۲۰/۳	۱۳۶/۵	آبی
۲۹۹۳/۲	۲۸۱۴/۲	۳۰۹/۲	۲۸۴/۸	۱۰۳/۳	۱۰۱/۲	۴/۵	۰/۵	دیم

ساخته: سازمان کشاورزی استان.

جدول ۱۲-۳۳ آمار محصولات دائمی (میوه جات دانه دار) کشاورزی به تفکیک نوع محصول در سال زراعی

۱۳۷۳

عملکرد (کیلوگرم)		میزان تولید (تن)		سطح کاشت باغات (هکتار) با احتساب درختان پراکنده				نام محصول
				بارور		نهال		
				۷۲-۷۳	۷۱-۷۲	۷۲-۷۳	۷۱-۷۲	
۱۱۶۶۵	۱۲۳۶۰/۲۶	۱۶۵۶/۲۶	۱۸۴۸/۷۸	۳۳۴/۲۴	۳۵۱/۵۵	۱۹/۵	۲۱/۷	جمع
۷۵۱۶/۸	۸۶۴۵/۱۶	۶۰۲/۴	۶۷۵/۵۲	۸۰/۱۴	۷۸/۶۵	۲/۱	۳/۱	به
۲۱۴۸/۲	۳۷۱۵/۱	۱۰۵۴/۰۶	۱۱۷۳/۲۶	۲۵۴/۱	۳۷۲/۹	۱۷/۴	۱۸/۶	آبی
.	دیم

ساخته: سازمان کشاورزی استان.

جدول ۱۲.۳۴ امار محصولات دائمی (سایرمیوه‌جات) کشاورزی به تفکیک نوع محصول در سال زراعی

۱۳۷۳

نام محصول	سطح کاشت باغات (هکتار) با احتساب درختان پراکنده		میزان تولید (تن)		عملکرد (کیلوگرم)	
	نهال	بارور	۷۱-۷۲	۷۲-۷۳	۷۱-۷۲	۷۲-۷۳
جمع	۱۹۴	۲۱۳.۵	۳۹.۰۷۱	۳۹.۰۲۶	۹۹۹.۳۸	۲۱۶۰.۱۹
گردو	۲۹	۱۹۲	۱۱۲۰.۲	۱۱۵۲.۹	۲۱۴۶.۵۸	۱۹۴۴.۱۸
فندق	۶	۹	۳۶	۴۱	۹۹	۹۳
بادام						
آبی	۱۱۰	۲۶۲.۵	۲۵.۳۶	۲۵۱۴.۸	۵۵۴۴.۹	۲۱۶۸.۶
دیم	۰	۰	۰	۰	۰	۰
سنجد	۰	۰	۳۱	۳۱	۶۸	۲۸۱.۴

مأخذ: سازمان کشاورزی استان.

جدول ۱۲.۳۵ امار محصولات دائمی (سایرمیوه‌جات) کشاورزی به تفکیک نوع محصول در سال زراعی

۱۳۷۳

نام محصول	سطح کاشت باغات (هکتار) با احتساب درختان پراکنده		میزان تولید (تن)		عملکرد (کیلوگرم)	
	نهال	بارور	۷۱-۷۲	۷۲-۷۳	۷۱-۷۲	۷۲-۷۳
جمع	۶۸۰/۰.۵	۹۲۷/۹	۶۰.۵/۹.۵	۶۱.۰/۰.۵	۱۵۱۵.۹۶	۱۵۵۰/۹
پسته:						
آبی	۶۵۹	۸۰۷/۹	۵۲۴/۶.۵	۵۲۵/۷.۵	۱۳۳۰/۹۶	۱۳۵۷/۲
دیم	۰	۰	۰	۰	۰	۰
انواع توت درختی	۱۷/۰.۵	۱۸/۰.۵	۱۳/۳	۷۴/۳	۱۸/۰.۱	۱۷۸/۶
خرمالو	۲	۲	۸	۱۰	۸	۱۵/۰

مأخذ: سازمان کشاورزی استان.

جدول ۱۲-۳۶- کل سطح کاشت اراضی درختان و درختچه‌های غیرمثمر استان مرکزی

سطح کاشت باغات (هکتار) با احتساب درختان پراکنده			
بارور		نهال	
۷۲-۷۳	۷۱-۷۲	۷۲-۷۳	۷۱-۷۲
۸۷۲	۶۲۱	۹۷	۶۹

مأخذ: سازمان کشاورزی استان.

جدول ۱۲-۳۷- اراضی واگذار شده توسط هیئت واگذاری زمین استان به گروه‌های مشاع در استان: ۱۳۷۳

اراضی واگذاری مسکونی (مترمربع)	خدمات و وام پرداخت شده			اراضی : واگذار شده (هکتار)	تعداد نفرات (خانوار)	تعداد گروه مشاع	شهرستان
	سایر ادوات کشاورزی	برکتور دستگاه	منبع وام مزارعیان				
-	-	-	۵۸۸/۶۰۰	۲۰۷	۱۹	۴	کرج استان
-	-	-	۹۴۰۰۰	۱۰۵	۸	۱	اراک
-	-	-	-	-	-	-	اشنین
-	-	-	-	-	-	-	نفرس
-	-	-	۱۶۲/۴۰۰	-	-	-	خمین
-	-	-	۵۰۰۰۰	-	-	-	دلیجان
-	-	-	۱۹۴/۱۰۰	-	-	-	سناوه
-	-	-	۸۸/۱۰۰	۱۰۲	۱۱	۳	مجلات

مأخذ: امور اراضی استان

جدول ۱۲.۳۴ امار محصولات دائمی (سایرمیوه‌جات) کشاورزی به تفکیک نوع محصول در سال زراعی

۱۳۷۳

عملکرد (کیلوگرم)		میزان تولید (تن)		سطح کاشت باغات (هکتار) با احتساب درختان پراکنده				نام محصول
				نهل		بارور		
				۷۱-۷۲	۷۲-۷۳	۷۱-۷۲	۷۲-۷۳	
۷۲-۷۳	۷۱-۷۲	۷۲-۷۳	۷۱-۷۲	۷۲-۷۳	۷۱-۷۲	۷۲-۷۳	۷۱-۷۲	جمع
۷۸۱۱/۹	۱۱۲۲/۳	۲۱۶۰/۱۹	۹۹۹۱/۳۸	۳۹۰۴/۶	۳۹۰۷/۱	۴۱۳/۵	۱۹۴	گردو
۱۵۱۲/۸	۳۶۳۱/۳	۱۹۴۴/۱۹	۹۱۴۴/۵۸	۱۱۵۲/۹	۱۱۲۶/۴	۱۴۴	۶۸	فندق
۲۲۶۸/۳	۳۶۰۵/۶	۹۳	۹۹	۴۱	۳۶	۹	۶	بادام
۱۲۶۹/۵	۲۲۰۵/۶۶	۳۲۶۸/۶	۵۵۴۴/۹	۴۵۶۴/۱	۲۵۰۳/۶	۴۶۴/۵	۱۱۰	آبی
۱۲۰۰	۰	۶	۰	۵	۰	۰	۰	دیم
۱۵۶۱/۳	۱۵۸۰/۵	۴۸/۴	۶۹	۳۱	۳۱	۰	۰	سنجد

مأخذ: سازمان کشاورزی استان.

جدول ۱۲.۳۵ امار محصولات دائمی (سایرمیوه‌جات) کشاورزی به تفکیک نوع محصول در سال زراعی

۱۳۷۳

عملکرد (کیلوگرم)		میزان تولید (تن)		سطح کاشت باغات (هکتار) با احتساب درختان پراکنده				نام محصول
				نهل		بارور		
				۷۱-۷۲	۷۲-۷۳	۷۱-۷۲	۷۲-۷۳	
۷۲-۷۳	۷۱-۷۲	۷۲-۷۳	۷۱-۷۲	۷۲-۷۳	۷۱-۷۲	۷۲-۷۳	۷۱-۷۲	جمع
۶۲۸۵/۳	۵۹۹۳/۶	۱۵۵۰/۹	۱۵۱۵/۹۶	۶۱۰۰/۵	۶۰۵/۹۵	۸۲۷/۹	۶۸۰/۰۵	پسته
۲۵۸۱/۶	۲۵۳۶/۶	۱۳۵۷/۳	۱۳۳۰/۸۶	۵۲۵/۷۵	۵۲۴/۶۵	۸۰۷/۹	۶۵۹	آبی
۰	۰	۰	۰	۰	۰	۰	۰	دیم
۲۴۰۳/۷	۲۴۵۷/۰۲	۱۷۸/۶	۱۸۱/۰۱	۷۴/۳	۷۳/۳	۱۸/۰۵	۱۷/۰۵	انواع نوت درختی
۱۵۰۰	۱۰۰۰	۱۵/۰	۸	۱۰	۸	۲	۲	خرمالو

مأخذ: سازمان کشاورزی استان.

جدول ۱۲-۳۶- کل سطح کاشت اراضی درختان و درختچه‌های غیرمثمر استان مرکزی

سطح کاشت باغات (هکتار) با احتساب درختان پراکنده			
بارور		نهال	
۷۲-۷۳	۷۱-۷۲	۷۲-۷۳	۷۱-۷۲
۸۷۲	۶۲۱	۹۷	۶۹

مأخذ: سازمان کشاورزی استان.

جدول ۱۲-۳۷- اراضی واگذار شده توسط هیئت واگذاری زمین استان به گروههای مشاع در استان: ۱۳۷۳

اراضی واگذاری مسکونی (مترمربع)	خدمات و وام پرداخت شده			اراضی : واگذار شده (هکتار)	تعداد نفرات (خانوار)	تعداد گروه مشاع	شهرستان
	سایر ادوات کشاورزی	تراکتور دستگاه	مسع وام هراروبان				
-	-	-	۵۸۸/۶۰۰	۲۰۷	۱۹	۴	کرجستان
-	-	-	۹۴۰۰۰	۱۰۵	۸	۱	اراک
-	-	-	-	-	-	-	آشنین
-	-	-	-	-	-	-	نفرنس
-	-	-	۱۶۲/۴۰۰	-	-	-	خمین
-	-	-	۵۰۰۰۰	-	-	-	دلیجان
-	-	-	۱۹۴/۱۰۰	-	-	-	ساوه
-	-	-	۸۸/۱۰۰	۱۰۲	۱۱	۳	محلات

مأخذ: امور اراضی استان.

جدول ۱۲-۳۸. آمار دهستانهای محروم شهرستانهای آراک و شازند ۱۳۷۳

نام شهرستان و دهستان	سطح زیرکشت آبی	سطح زیرکشت دیم	سطح زیرکشت باغات
آراک	۳۸۲۷۵/۳	۳۶۸۵۲/۱	۲۸۰۵۰/۸
اسفندان	۲۲۱۱/۵	۹۵۶۱	۳۲۸/۸
اناج	۳۴۱۸	۵۵۶	۹۷
خسروبیگ	۲۷۱۹/۸	۵۷۹۲	۱۴۷
حجین	۲۸۸۲/۹	۸۵۸۰	۲۰۵/۳
حداب	۵۳۶۴/۱	۲۰۹۸	۴۳۴/۸
دهجیل	۶۱۵۰	۲۸۰۴	۵۸۹
ساروق	۲۰۹۲	۵۱۳/۱	۶۸/۸
سنگ سفید	۲۱۶۶	۱۹۷۷	۱۰۳/۵
شراء	۱۸۳۰	۱۲۰۷	۶۲۴/۵
میلاجرد	۹۴۴۱	۳۷۶۴	۲۰۷/۱
شازند	۱۰۸۶۱/۹	۹۶۷۶/۶	۷۶۴/۲
مالصیر	۲۴۵۳/۲	۲۱۵۹	۱۷۲/۱
سریند	۸۴۰۸/۷	۷۵۱۷/۶	۵۹۲/۳

مأخذ: سازمان کشاورزی استان.

(کیلوگرم - لیتر)

جدول ۱۲.۳۹ - توزیع انواع سموم دفع آفات نباتی: ۱۳۶۸-۷۲

۷۲-۷۳	۷۱-۷۲	۷۰-۷۱	۶۹-۷۰	نوع سم
۱۰۹۶۷۰/۹	۴۸۱۹۴	۱۲۹۴۸۵	۳۸۲۷۳	علف کتس
۱۲۷۵۱	۵۳۵۸۰	۲۶۳۶۰	۱۴۶۳۶	قارچ کتس
۴۷۵۲۹	۲۶۷۷۱	۶۷۵۰۱	۱۱۵۷۷۷	حشره کتس
۱۳۶۰۷	۹۷۷۳	۱۰۰۵۵	۳۴۹۰۰	کنه کتس
۱۵۸۹۵	۲۲۸۸۰	۱۴۳۰۰	۴۰۰۰	سکوسترون و فری پلگس
-	۱۰۰۰	۳۰۰		سکوسترون روی
۷۸۷۰۰	۲۱۰۰۰	۱۰۰۰	۲۰۷۵۸۶	فوس سلفالومینوم (غدد)

ماخذ: سرکب سهامی پختن کود شیمیائی استان.

جدول ۱۲.۳۸ - ماردهستانهای محروم شهرستانهای ازاک وشاربه ۱۳۷۳

سطح زیرکشت دبه	سطح زیرکشت آبی	نام شهرستان ودستان
۲۸۰۵/۸	۳۶۸۵۲/۱	ازاک
۳۲۸/۸	۹۵۶۱	اسفندان
۹۷	۵۵۶	اناج
۱۴۷	۵۷۹۲	خسروبیگ
۲۰۵/۳	۸۵۸۰	حجین
۴۳۴/۸	۲۰۹۸	حداب
۵۸۹	۲۸۰۴	دهجیل
۶۸/۸	۵۱۳/۱	ساروق
۱۰۳/۵	۱۹۷۷	سنگ سفید
۶۲۴/۵	۱۲۰۷	شراء
۲۰۷/۱	۳۷۶۴	میلاجرد
۷۶۴/۲	۹۶۷۶/۶	شازند
۱۷۲/۱	۲۱۵۹	مالمیر
۵۹۳	۷۵۱۷/۶	سریند

مأخذ: سازمان کشاورزی استان.

جدول ۱۲-۳۹- توزیع انواع سموم دفع آفات نباتی: ۱۳۶۸-۷۲

(کیلوگرم - لیتر)

نوع سم	۶۹-۷۰	۷۰-۷۱	۷۱-۷۲	۷۲-۷۳
غلف کش	۳۸۲۷۳	۱۲۹۴۸۵	۴۸۱۹۴	۱۰۹۶۷۰/۹
قارچ کش	۱۴۶۳۶	۲۶۳۶۰	۵۳۵۸۰	۱۲۷۵۱
حشره کش	۱۱۵۷۷۷	۶۷۵۰۱	۲۶۷۷۱	۴۷۵۲۹
کنه کش	۳۴۹۰۰	۱۰۰۵۵	۹۷۷۳	۱۳۶۰۷
سکوسترن و فری پلکس	۴۰۰۰	۱۴۳۰۰	۲۲۸۸۰	۱۵۸۹۵
سکوسترن روی	-	۳۰۰	۱۰۰۰	-
برص سندا لومینوه (عدد)	۲۰۷۵۸۶	۱۰۰۰	۲۱۰۰۰	۷۸۷۰۰

مأخذ: شرکت سهامی پخش کود شیمیائی استان.

جدول ۱۲-۲۰. ماشین آلات و ادوات کشاورزی توزیع شده توسط شرکت‌های مختلف در سطح استان با نظارت

مستقیم بنگاه توسعه ماشینهای کشاورزی: ۱۳۶۶-۱۳۷۳

سال	۱۳۶۶	۱۳۶۷	۱۳۶۸	۱۳۶۹	۱۳۷۰	۱۳۷۱	۱۳۷۲	۱۳۷۳
تراکتور انواع مختلف	۰	۰	۰	۰	۰	۰	۰	۳۷
تراکتور باغی	۰	۰	۰	۰	۰	۰	۰	۱۲
تینر	۱۸	۲۳	۳۸	۲۸	۱۸	۷۸	۴۰	۱۴
نربلر	۱۴	۶۷	۲۵	۳۶	۲۲	۳۹	۱۲۵	۷۴
کودباش	۱۷	۲۶	۵۲	۳۲	۵۷	۱۹	۰	۲۶
سمباز انواع مختلف	۱۳	۲۲	۴۶	۴۲	۶۱	۴۲	۰	۴
دروگر	۹۶	۱۵۲	۹۸	۳۶	۱۴	۶۷	۱۲۲	۷
بینر	۰	۰	۰	۰	۰	۰	۰	۰
موتور آبکشی	۵۲	۶۲	۴۵	۶۳	۵۹	۴۳	۰	۰
جمعه دنده	۰	۰	۱۵	۲۴	۲۸	۳۰	۰	۰
الکتروموتور و سناتور	۸۲	۵۶	۷۵	۷۷	۹۸	۸۶	۰	۰
سایر ادوات	۵۷	۶۵	۳۵	۷۸	۱۲۸	۱۵۶	۰	۲۲
لوله (متر) آبدمی	۰	۰	۰	۷۵۰۰۰	۱۰۰۰۰۰	۳۵۰۰۰	۰	۰
جدار	۰	۰	۰	۰	۰	۰	۰	۲۳
خرمنکوب	۰	۰	۰	۰	۰	۰	۳۸	۰
بذرپاش	۰	۰	۰	۰	۰	۰	۲۵	۰
کمباین	۰	۰	۰	۰	۰	۰	۰	۰
گاواهن	۰	۰	۰	۰	۰	۰	۰	۷۵
دیسک	۰	۰	۰	۰	۰	۰	۰	۱۱
لندرور	۰	۰	۰	۰	۰	۰	۲۳	۱۰
بیل لودری	۰	۰	۰	۰	۰	۰	۲۹	۲۰
مورشقابی	۰	۰	۰	۰	۰	۰	۴۸	۱۷
ریک خورشیدی	۰	۰	۰	۰	۰	۰	۱۰	۱۰

مأخذ: بنگاه توسعه ماشینهای کشاورزی استان.

جدول ۱۲.۴۱- ماشین آلات عمده وسایرادوات کشاورزی فروخته شده توسط بنگاه توسعه ماشینهای

(واحد-دستگاه)

کشاورزی استان ۱۳۶۶-۷۳

سال	۱۳۶۶	۱۳۶۷	۱۳۶۸	۱۳۶۹	۱۳۷۰	۱۳۷۱	۱۳۷۲	۱۳۷۳
نام ماشین آلات								
تراکتور انواع مختلف	۴۳	۳۷	۱۳۵	۳۱۹	۲۷۸	۲۴۹	۱۴۳	۱۰۱
کمباین	۱۲	۱۹	۱۳	۴۶	۲۱	۲۷	۴	۲
تراکتور باغی	۰	۰	۰	۰	۰	۰	۲	۰
گاو آهن	۱۳۵	۷۸	۲۹۹	۲۷۳	۲۹	۱۲	۵	۱۰۰
دیسک	۴۹	۷۷	۴۱۴	۳۵	۲۷	۱۹	۰	۷
تریلر	۱۳۳	۱۳۸	۲۵	۱۱۲	۰	۳۴	۰	۰
سمپاش	۱۵۸	۱۰۵	۱۹۱	۵۸	۳۴۸	۲۲	۴۴	۱۱۸
بدریاش	۴۲	۱۵	۱۹	۰	۰	۰	۲۷	۱۳۳
بینر	۰	۸	۰	۶۵	۲	۱۴	۲۵	۲۵
غلف چین	۰	۰	۰	۶	۴	۷	۱	۰
انواع بیغه جلو	۰	۰	۰	۰	۰	۰	۱۱	۱۸
مونور آبکس	۱۳۴	۱۴۶	۱۲۱	۹۰	۷۳	۷۸	۰	۳۹
اره موتوری	۰	۰	۰	۰	۰	۱	۰	۰
سایرادوات کشاورزی	۲۸۷	۳۶۲	۲۶۷	۱۸۵	۶۷	۴۶	۰	۰
شیردوس	۰	۰	۰	۰	۰	۰	۱	۱۰
بلدوزر	۰	۰	۰	۰	۰	۰	۴	۹
لودر	۰	۰	۰	۰	۰	۰	۱۲	۲۷
غلطکی	۰	۰	۰	۰	۰	۰	۵	۲
هد درب کمباین	۰	۰	۰	۰	۰	۰	۱	۰

مأخذ: بنگاه توسعه ماشینهای کشاورزی استان.

جدول ۱۲-۴۰. ماشین آلات و ادوات کشاورزی توزیع شده توسط شرکت‌های مختلف در سطح استان با نظارت

مستقیم بنگاه توسعه ماشینهای کشاورزی: ۱۳۶۶-۱۳۷۳


سال	۱۳۶۶	۱۳۶۷	۱۳۶۸	۱۳۶۹	۱۳۷۰	۱۳۷۱	۱۳۷۲	۱۳۷۳
تراکتور انواع مختلف	۰	۰	۰	۰	۰	۰	۰	۳۷
تراکتور باغی	۰	۰	۰	۰	۰	۰	۰	۱۲
تینر	۱۸	۲۳	۳۸	۲۸	۱۸	۷۸	۴۰	۱۴
تربلر	۱۴	۶۷	۲۵	۳۶	۲۲	۳۹	۱۲۵	۷۴
کودباش	۱۷	۲۶	۵۲	۳۲	۵۷	۱۹	۰	۲۶
سمپاش انواع مختلف	۱۳	۲۲	۲۶	۴۲	۶۱	۴۲	۰	۴
دروگر	۹۶	۱۵۲	۹۸	۳۶	۱۴	۶۷	۱۲۲	۷
بینر	۰	۰	۰	۰	۰	۰	۰	۰
مونور آبکنسی	۵۲	۶۲	۲۵	۶۳	۵۹	۴۳	۰	۰
جمعه دنده	۰	۰	۱۵	۲۴	۲۸	۳۰	۰	۰
الکترو مونور و شناور	۸۲	۵۶	۷۵	۷۷	۹۸	۸۶	۰	۰
سایر ادوات	۵۷	۶۵	۳۵	۷۸	۱۲۸	۱۵۶	۰	۲۲
لوله (متر) آبدهی	۰	۰	۰	۷۵۰۰۰	۱۰۰۰۰۰	۳۵۰۰	۰	۰
جدار	۰	۰	۰	۰	۰	۰	۰	۲۳
خومکوب	۰	۰	۰	۰	۰	۰	۳۸	۰
بذرپاش	۰	۰	۰	۰	۰	۰	۴۵	۰
کمباین	۰	۰	۰	۰	۰	۰	۰	۰
گاواهن	۰	۰	۰	۰	۰	۰	۱۰۰	۷۵
دیسک	۰	۰	۰	۰	۰	۰	۲۳	۱۱
لندرور	۰	۰	۰	۰	۰	۰	۲۹	۱۰
بیل لودری	۰	۰	۰	۰	۰	۰	۲۱	۲۰
مورشقابی	۰	۰	۰	۰	۰	۰	۴۸	۱۷
ریک خورشیدی	۰	۰	۰	۰	۰	۰	۱۰	۱۰

مأخذ: بنگاه توسعه ماشینهای کشاورزی استان.

جدول ۱۲-۴۱. ماشین آلات عمده وسایرادوات کشاورزی فروخته شده توسط بنگاه توسعه ماشینهای کشاورزی استان: ۷۳-۱۳۶۶ (واحد-دستگاه)

سال	۱۳۶۶	۱۳۶۷	۱۳۶۸	۱۳۶۹	۱۳۷۰	۱۳۷۱	۱۳۷۲	۱۳۷۳	نام ماشین آلات
تراکتور انواع مختلف	۴۳	۳۷	۱۳۵	۳۱۹	۲۷۸	۲۴۹	۱۴۳	۱۰۱	
کمباین	۱۲	۱۹	۱۳	۴۶	۲۱	۲۷	۴	۲	
تراکتور باغی	۰	۰	۰	۰	۰	۰	۲	۰	
گاوا آهن	۱۳۵	۷۸	۲۹۹	۲۷۳	۲۹	۱۲	۵	۱۰۰	
دیسک	۴۹	۷۷	۴۱۴	۳۵	۲۷	۱۹	۰	۷	
تربلر	۱۳۳	۱۳۸	۲۵	۱۱۲	۰	۳۴	۰	۰	
سمپاش	۱۵۸	۱۰۵	۱۹۱	۵۸	۳۴۸	۲۲	۴۴	۱۱۸	
بذر پاش	۴۲	۱۵	۱۹	۰	۰	۰	۲۷	۱۳۳	
بیلر	۰	۸	۰	۶۵	۲	۱۴	۲۵	۲۵	
علف چین	۰	۰	۰	۶	۴	۷	۱	۰	
انواع تیغه جلو	۰	۰	۰	۰	۰	۰	۱۱	۱۸	
موتور آبکش	۱۳۴	۱۴۶	۱۲۱	۹۰	۷۳	۷۸	۰	۳۹	
اره موتوری	۰	۰	۰	۰	۰	۱	۰	۰	
سایرادوات کشاورزی	۲۸۷	۳۶۲	۲۶۷	۱۸۵	۶۷	۴۶	۰	۰	
شیردوش	۰	۰	۰	۰	۰	۰	۱	۱۰	
بلدوزر	۰	۰	۰	۰	۰	۰	۴	۹	
لودر	۰	۰	۰	۰	۰	۰	۱۲	۲۷	
غلطک	۰	۰	۰	۰	۰	۰	۵	۲	
هد ذرت کمباین	۰	۰	۰	۰	۰	۰	۱	۰	

مأخذ: بنگاه توسعه ماشینهای کشاورزی استان.



جدول ۱۲-۴۴- بهره‌برداریهای استفاده‌کننده از هریک از ماشین‌ها و ادوات کشاورزی متعلق به خود
برحسب وسعت اراضی کشاورزی: ۱۳۷۲

دروگر	کمباین	تیلر	تراکتور	وسعت اراضی کشاورزی بهره‌برداری
۹۸۱	۲۱۸	۱۶۵	۷۳۳۷	کل
۰	۰	۲	۲۲	کمتر از ۰/۱ هکتار
۰	۱	۰	۲۸	۰/۱ تا ۰/۲ هکتار
۲	۰	۳	۵۴	۰/۲ تا کمتر از ۰/۵ هکتار
۶	۲	۸	۹۶	۰/۵ تا کمتر از ۱ هکتار
۲۴	۲	۱۴	۳۱۰	۱ تا کمتر از ۲ هکتار
۴۴	۶	۱۲	۳۶۶	۲ تا کمتر از ۳ هکتار
۶۶	۱۰	۱۵	۴۸۷	۳ تا کمتر از ۴ هکتار
۶۰	۱۴	۱۰	۴۴۴	۴ تا کمتر از ۵ هکتار
۱۴۱	۲۰	۲۵	۱۱۰۷	۵ تا کمتر از ۷/۵ هکتار
۷۱	۱۰	۸	۵۲۳	۷/۵ تا کمتر از ۱۰ هکتار
۱۲۸	۲۷	۱۷	۱۱۱۷	۱۰ تا کمتر از ۱۵ هکتار
۸۷	۱۳	۹	۵۵۲	۱۵ تا کمتر از ۲۰ هکتار
۷۶	۲۱	۸	۵۴۲	۲۰ تا کمتر از ۲۵ هکتار
۸۴	۱۵	۱۱	۵۲۶	۲۵ تا کمتر از ۳۵ هکتار
۸۱	۱۴	۴	۳۹۹	۳۵ تا کمتر از ۵۰ هکتار
۸۰	۲۵	۹	۵۱۵	۵۰ تا کمتر از ۱۰۰ هکتار
۲۶	۲۵	۶	۱۷۵	۱۰۰ تا کمتر از ۲۰۰ هکتار
۵	۱۳	۳	۷۴	۲۰۰ هکتار و بیشتر

مأخذ: مرکز آمار ایران ماشین‌تیب نتایج سرشماری عمومی کشاورزی ۱۳۷۲



جدول ۱۲-۴۴- بهره‌برداریهای استفاده‌کننده از هریک از ماشین‌ها و ادوات کشاورزی متعلق به خود

برحسب وسعت اراضی کشاورزی: ۱۳۷۲

دروگر	کمباین	تیلر	تراکتور	وسعت اراضی کشاورزی بهره‌برداری
۹۸۱	۲۱۸	۱۶۵	۷۳۳۷	کل
۰	۰	۲	۲۲	کمتر از ۱/۱ هکتار
۰	۱	۰	۲۸	۱ تا ۰/۲ هکتار
۲	۰	۳	۵۴	۲ تا ۰/۵ هکتار
۶	۲	۸	۹۶	۵ تا ۱ هکتار
۲۴	۲	۱۴	۳۱۰	۱ تا ۲ هکتار
۴۴	۶	۱۲	۳۶۶	۲ تا ۳ هکتار
۶۶	۱۰	۱۵	۴۸۷	۳ تا ۴ هکتار
۶۰	۱۴	۱۰	۴۴۴	۴ تا ۵ هکتار
۱۴۱	۲۰	۲۵	۱۱۰۷	۵ تا ۷/۵ هکتار
۷۱	۱۰	۸	۵۲۳	۷/۵ تا ۱۰ هکتار
۱۲۸	۲۷	۱۷	۱۱۱۷	۱۰ تا ۱۵ هکتار
۸۷	۱۳	۹	۵۵۲	۱۵ تا ۲۰ هکتار
۷۶	۲۱	۸	۵۴۲	۲۰ تا ۲۵ هکتار
۸۴	۱۵	۱۱	۵۲۶	۲۵ تا ۳۵ هکتار
۸۱	۱۴	۴	۳۹۹	۳۵ تا ۵۰ هکتار
۸۰	۲۵	۹	۵۱۵	۵۰ تا ۱۰۰ هکتار
۲۶	۲۵	۶	۱۷۵	۱۰۰ تا ۲۰۰ هکتار
۵	۱۳	۳	۷۴	۲۰۰ هکتار و بیشتر

مأخذ: مرکز آمار ایران ماشین‌شیت نتایج سرشماری عمومی کشاورزی ۱۳۷۲

جدول ۱۲-۲۴- بهره برداریهای استفاده کننده از ماشین ها و ادوات کشاورزی متعلق به خود
بر حسب وسعت اراضی کشاورزی: ۱۳۷۲ (دانه)

ساعت	حرس	چاپس کوب	گنم	دیگر	وسعت اراضی کشاورزی بهره برداری
		سه بند (بیلر)	ریک	عنف چین	
۲۹۰۵	۴۹	۱۳۰	۲۶۲	۶۲۷	کل
۱۱	۰	۱	۰	۱	کمتر از ۰/۱ هکتار
۱۸	۱	۰	۰	۱	۰/۱ تا ۰/۲ هکتار
۳۳	۰	۱	۱	۷	۰/۲ تا کمتر از ۰/۵ هکتار
۶۶	۰	۰	۰	۶	۰/۵ تا کمتر از ۱ هکتار
۲۲۲	۴	۲	۱	۲۰	۱ تا کمتر از ۲ هکتار
۲۸۴	۰	۳	۱۰	۲۹	۲ تا کمتر از ۳ هکتار
۳۲۶	۲	۱	۳	۳۹	۳ تا کمتر از ۴ هکتار
۳۳۷	۲	۴	۳	۳۲	۴ تا کمتر از ۵ هکتار
۸۰۶	۷	۶	۲۷	۹۷	۵ تا کمتر از ۷/۵ هکتار
۳۶۳	۴	۱۲	۱۶	۵۶	۷/۵ تا کمتر از ۱۰ هکتار
۷۷۴	۹	۱۸	۴۳	۱۰۱	۱۰ تا کمتر از ۱۵ هکتار
۳۸۳	۴	۸	۲۲	۵۰	۱۵ تا کمتر از ۲۰ هکتار
۳۳۹	۱	۸	۲۹	۳۸	۲۰ تا کمتر از ۲۵ هکتار
۳۱۲	۲	۱۰	۲۶	۴۳	۲۵ تا کمتر از ۳۵ هکتار
۲۴۴	۲	۸	۲۰	۳۳	۳۵ تا کمتر از ۵۰ هکتار
۲۷۲	۴	۱۴	۲۹	۴۱	۵۰ تا کمتر از ۱۰۰ هکتار
۷۴	۴	۲۲	۲۳	۲۲	۱۰۰ تا کمتر از ۲۰۰ هکتار
۳۱	۱	۱۲	۹	۱۱	۲۰۰ هکتار و بیشتر

مأخذ: مرکز آمار ایران ماشین ثبت نتایج سرشماری عمومی کشاورزی ۱۳۷۲

جدول ۱۲-۴۵- بهره‌برداریهای استفاده‌کننده از هریک از ماشین‌ها و ادوات کشاورزی متعلق به خود
برحسب شهرستان: ۱۳۷۲

شهرستان	تراکتور	تیلر	کمباین	دروگر
کل استان	۷۳۳۶	۱۶۵	۲۱۹	۹۵۲
اراک	۲۶۸۵	۷۰	۵۵	۲۷۶
آشتیان	۲۶۸	۳	۲۲	۶
تفرش	۷۰۳	۱۴	۴۶	۵۷
خمین	۸۱۵	۲۶	۲	۱۴۳
دلیجان	۶۳	۰	۱	۳
ساوه	۹۰۷	۲۹	۵۶	۷۸
سربند	۱۷۷۳	۱۴	۳۲	۳۷۳
محلات	۱۲۲	۹	۳	۱۶

مأخذ: مرکز آمار ایران مانسین شیت نتایج سرشماری عمومی کشاورزی ۱۳۷۲

جدول ۱۲-۴۵- بهره‌برداریهای استفاده‌کننده از هریک از ماشین‌ها و ادوات کشاورزی متعلق به خود
برحسب شهرستان: ۱۳۷۲ (دنیانه)

شهرستان	علف‌چین	ریک	سته‌بند (بیلر)	چاپر کوب گندم وجو	ماشین خومن
کل استان	۶۲۷	۲۶۱	۱۲۹	۵۰	۴۹۰۸
اراک	۲۴۳	۱۸۲	۶۱	۳۴	۱۸۸۶
آشتیان	۲	۱	۳	۰	۱۲۶
تفرش	۷	۴	۲	۱	۳۷۱
خمین	۱۲۶	۱	۴	۴	۵۴۱
دلیجان	۰	۰	۰	۰	۵۴
ساوه	۹۳	۶۳	۳۷	۶	۳۵۷
سربند	۱۴۳	۱۰	۲۰	۵	۱۴۹۳
محلات	۱۳	۰	۲	۰	۸۰

مأخذ: مرکز آمار ایران مانسین شیت نتایج سرشماری عمومی کشاورزی ۱۳۷۲

جدول ۱۲-۴۴- بهره‌برداریهای استفاده‌کننده از موشین‌ها و ادوات کشاورزی متعلق به خود
بر حسب وسعت اراضی کشاورزی: ۱۳۷۲ (دسته)

مکان	موس	سید (بیل)	ریک	خلف‌چین	وسعت اراضی کشاورزی بهره‌برداری
۲۱۰۵	۴۹	۱۳۰	۲۶۲	۶۲۷	کل
۱۱	۰	۱	۰	۱	کمتر از ۱/۱ هکتار
۱۸	۱	۰	۰	۱	۱ تا ۲۰/۱ هکتار
۳۳	۰	۱	۱	۷	۲ تا کمتر از ۵/۵ هکتار
۶۶	۰	۰	۰	۶	۵ تا کمتر از ۱ هکتار
۲۲۲	۴	۲	۱	۲۰	۱ تا کمتر از ۲ هکتار
۲۸۴	۰	۳	۱۰	۲۹	۲ تا کمتر از ۳ هکتار
۳۳۶	۲	۱	۳	۳۹	۳ تا کمتر از ۴ هکتار
۳۳۷	۲	۴	۳	۳۲	۴ تا کمتر از ۵ هکتار
۸۰۶	۷	۶	۲۷	۹۷	۵ تا کمتر از ۷/۵ هکتار
۳۶۳	۴	۱۲	۱۶	۵۶	۷/۵ تا کمتر از ۱۰ هکتار
۷۷۴	۹	۱۸	۲۳	۱۰۱	۱۰ تا کمتر از ۱۵ هکتار
۳۸۳	۴	۸	۲۲	۵۰	۱۵ تا کمتر از ۲۰ هکتار
۳۳۹	۱	۸	۲۹	۳۸	۲۰ تا کمتر از ۲۵ هکتار
۳۱۲	۲	۱۰	۲۶	۴۳	۲۵ تا کمتر از ۳۵ هکتار
۲۴۴	۲	۸	۲۰	۳۳	۳۵ تا کمتر از ۵۰ هکتار
۲۷۲	۴	۱۴	۲۹	۲۱	۵۰ تا کمتر از ۱۰۰ هکتار
۷۴	۴	۲۲	۲۳	۲۲	۱۰۰ تا کمتر از ۲۰۰ هکتار
۳۱	۱	۱۲	۹	۱۱	۲۰۰ هکتار و بیشتر

مأخذ: مرکز آمار ایران ماشین شیت نتایج سرشماری عمومی کشاورزی ۱۳۷۲

جدول ۱۲-۴۵- بهره‌برداریهای استفاده‌کننده از هریک از ماشین‌ها و ادوات کشاورزی متعلق به خود

برحسب شهرستان: ۱۳۷۲

شهرستان	تراکتور	تیلر	کمباین	دروگر
کل استان	۷۳۳۶	۱۶۵	۲۱۹	۹۵۲
اراک	۲۶۸۵	۷۰	۵۵	۲۷۶
آشنیان	۲۶۸	۳	۲۲	۶
نقرش	۷۰۳	۱۴	۴۶	۵۷
خمین	۸۱۵	۲۶	۴	۱۴۳
دلیجان	۶۳	۰	۱	۳
ساوه	۹۰۷	۲۹	۵۶	۷۸
سریند	۱۷۷۳	۱۴	۳۲	۳۷۳
محلات	۱۲۲	۹	۳	۱۶


مأخذ: مرکز آمار ایران ماشین شیت نتایج سرشماری عمومی کشاورزی ۱۳۷۲

جدول ۱۲-۴۵- بهره‌برداریهای استفاده‌کننده از هریک از ماشین‌ها و ادوات کشاورزی متعلق به خود

برحسب شهرستان: ۱۳۷۲ (دانه)


شهرستان	غلف‌چین	ریک	سته‌بند (بیلر)	چاپر کوب	ماشین خومن گندم وجو
کل استان	۶۲۷	۲۶۱	۱۲۹	۵۰	۴۹۰۸
اراک	۲۴۳	۱۸۲	۶۱	۳۴	۱۸۸۶
آشنیان	۲	۱	۳	۰	۱۲۶
نقرش	۷	۴	۲	۱	۳۷۱
خمین	۱۲۶	۱	۴	۴	۵۴۱
دلیجان	۰	۰	۰	۰	۵۴
ساوه	۹۳	۶۳	۳۷	۶	۳۵۷
سریند	۱۴۳	۱۰	۲۰	۵	۱۴۹۳
محلات	۱۳	۰	۲	۰	۸۰

مأخذ: مرکز آمار ایران ماشین شیت نتایج سرشماری عمومی کشاورزی ۱۳۷۲




فصل سیزدهم:

دام و طینور و آب زیان



فصل سیزدهم:

دام و طیور و آب زیان



تعاریف و مفاهیم

گاوداری صنعتی

یک واحد تولید کشاورزی است که در آن فعالیت پرورش گاو طبق برنامه و با رعایت اصول و موازین نوین و ویژه از نظر نحوه نگاهداری روش تغذیه و اصول بهداشت دام انجام میگیرد.

مرغ تخمگذار

منظور از مرغ تخمگذار مرغهایی هستند که برای تولید تخم مرغ خوراکی پرورش داده میشوند این قبیل مرغها را در سن سه ماهگی بولت (نیمچه تخمگذار) می گویند.

بهره بردار:

اگر خانواری دارای ۱۰ قطعه مرغ، حروس، جوجه و یا سایرماکیان باشد و یا در زمینه پرورش زنبور عسل، پرورش ماهی، در هر معیاسی فعالیت داشته باشد بهره بردار محسوب میگردد.

گاوداری گوشتی یا پرواربندی گاو و گوساله:

فعالیتی است که در آن گوساله و گاو بمنظور تولید گوشت پرورش داده می شوند.

گاوداری شیری یا تولید شیر:

فعالیتی است که در آن گاو بمنظور تولید شیر پرورش داده می شود در این فعالیت بطور معمول گوساله های تربیز نگهداری و پروار می شوند.

کندوی نوع جدید:

این نوع کندو به شکل مکعب مستطیل یا مکعب بوده از چوب ساخته می شود و دارای در و طبقات منظم است این نوع کندو را کندوی خارجی یا فرنگی نیز می نامند.

کندوی نوع قدیم:

این نوع کندو از گل یا چوب یا تنه درخت به شکل استوانه یا مکعب مستطیل ساخته می شود و میزان تولید عسل در آن کمتر از کندوی نوع جدید است.

تعاریف و مفاهیم

گاوداری صنعتی :

یک واحد تولید کشاورزی است که در آن فعالیت پرورش گاو طبق برنامه و با رعایت اصول و موازین نوین و ویژه از نظر نحوه نگاهداری روش تغذیه و اصول بهداشت دام انجام میگیرد.

مرغ تخمگذار:

منظور از مرغ تخمگذار مرغهایی هستند که برای تولید تخم مرغ خوراکی پرورش داده میشوند این قبیل مرغها را در سن سه ماهگی بولت (نیمچه تخمگذار) می گویند.

بهره بردار:

اگر خانواری دارای ۱۰ قطعه مرغ، حروس، جوجه و یا سایرماکیان باشد و یا در زمینه پرورش زنبور عسل، پرورش ماهی، در هر مقیاسی فعالیت داشته باشد بهره بردار محسوب میگردد.

گاوداری گوشتی یا پرواربندی گاو و گوساله:

فعالیتی است که در آن گوساله و گاو بمنظور تولید گوشت پرورش داده می شوند.

گاوداری شیری یا تولید شیر:

فعالیتی است که در آن گاو بمنظور تولید شیر پرورش داده می شود در این فعالیت بطور معمول گوساله های نو نیز نگاهداری و پرور می شوند.

کندوی نوع جدید:

این نوع کندو به شکل مکعب مستطیل یا مکعب بوده از چوب ساخته می شود و دارای در و طبقات منظم است. این نوع کندو را کندوی خارجی با فرنگی نیز می نامند.

کندوی نوع قدیم:

این نوع کندو از گل یا چوب یا تنه درخت به شکل استوانه یا مکعب مستطیل ساخته می شود و میزان تولید عسل در آن کمتر از کندوی نوع جدید است.

جدول ۱۳-۱: تعداد و ظرفیت گودال‌های و گوساله‌داری‌های صنعتی دارای پروانه تأسیس و بهره‌برداری صادر به تفکیک شهرستان: ۱۳۷۳

شهرستان		گودال‌داری (شتری)				گوساله‌داری (پروانه‌داری)		
		پروانه تأسیس		پروانه بهره‌برداری		پروانه تأسیس		
		تعداد	ظرفیت	تعداد	ظرفیت	تعداد	ظرفیت	
کل استان	۲۴	۳۴۲۰	۱۲۵	۱۴۸۵۹	۱۸	۵۵۵۰	۱۴۶	۹۲۵۹
اراک	۱۲	۸۸۰	۲۳	۵۵۲۱	۳۲	۲۳۰۰	۶۳	۳۷۰۴
آشتیان	-	-	۵	۳۵۰	-	-	۱	۵۰
نفرش	-	-	۶	۲۶۲	۵	۲۰۰	۱۱	۶۲۰
خمین	۱۸	۱۴۲۰	۳۳	۳۲۱۴	۷	۲۰۰	۱۶	۱۰۶۵
دلیجان	۶	۵۲۰	۲	۶۰۶	۱	۵۰	۴	۲۵۰
ساوه	۶	۲۰۰	۱۳	۲۸۹۰	۲۰	۱۶۵۰	۳۶	۲۹۲۰
سرسند	۱	۱۰۰	۸	۵۲۴	۹	۶۵۰	۱۲	۶۵۰
محلات	۱	۱۰۰	۱۳	۱۰۹۰	۲	۱۰۰	۳	۲۰۰

مأخذ: سازمان جهاد سازندگی استان.

جدول ۱۳-۲: تعداد و ظرفیت گوساله‌داری‌های صنعتی دارای پروانه تأسیس و بهره‌برداری صادر به تفکیک شهرستان: ۱۳۷۳

گوساله‌داری				شهرستان
پروانه بهره‌برداری		پروانه تأسیس		
ظرفیت	تعداد	ظرفیت	تعداد	
۵۰۶۹۵	۱۴۴	۱۵۹۰۰	۲۰	کل استان
۱۱۳۰۵	۳۷	۸۴۰۰	۱۹	اراک
۲۰۰۹	۱۱	-	-	آشتیان
۵۴۳۳	۳۸	-	-	نفرش
۳۵۰۰	۵	۱۵۰۰	۵	خمین
۸۰۰	۲	-	-	دلیجان
۲۰۶۸۸	۴۰	۱۸۰۰	۴	ساوه
۴۱۰۰	۱۵	۴۲۰۰	۱۲	سرسند
۲۸۶۰	۶	-	-	محلات

مأخذ: سازمان جهاد سازندگی استان.

جدول ۱۳-۳-۱. آمار دام و طیور ثابت و عشایری استان: ۱۳۷۳

گوسفند و بز		گاو و گوساله			شهرستان
بز و بزغاله	گوسفند و بیره	بومی	دورگ	اصیل	
۳۱۹۳۰	۸۶۷۵۰	۳۸۴۵	۱۷۵۰	۵۳۰	آشتیان
۱۵۹۳۰۰	۷۶۸۵۰۰	۱۱۶۶۰۰	۱۵۹۰۰	۶۲۰۰	اراک
۵۱۳۷۰	۸۰۴۹۰	۱۰۱۰۰	۹۶۰۰	۶۰۰	نقرش
۳۰۰۰۰	۳۴۰۰۰۰	۳۶۰۰۰	۲۳۰۰۰	۱۲۰۰۰	خمین
۵۸۷۴۲	۱۱۰۲۵۸	۵۵۰۰	۱۱۵۰	۶۴۰	دلیجان
۲۰۰۰۰۰	۵۰۰۰۰۰	۲۲۵۰۰	۴۵۰۰	۴۳۰۰	ساوه
۷۸۰۰	۲۵۵۰۰۰	۵۰۰۸۳	۲۵۷۲۵	۱۳۰۸۰	شازند
۱۸۰۰۰	۴۸۰۰۰	۱۵۰۰	۱۰۰۰	۱۰۰۰	محلات
۵۵۷۱۴۲	۲۱۷۸۹۹۸	۲۴۶۱۲۸	۱۰۲۶۲۵	۳۸۴۵۰	جمع ثابت استان
-	-	-	-	-	عشایری ساوه
۵۵۷۱۴۲	۲۱۷۸۹۹۸	۲۴۶۱۲۸	۱۰۲۶۲۵	۳۸۴۵۰	جمع ثابت و عشایری استان

مأخذ: شبکه دامپزشکی استان.

جدول ۱۳-۳-۱. آمار دام و طیور ثابت و عشایری استان: ۱۳۷۳ (دنباله)

طیور بومی (روستائی)			تک سمی ها		شهرستان
بوقلمون	اردک و غاز	مرغ و خروس	الاغ و قاطر	اسب و مادبان	
۱۰۳۸	۹۹۶	۲۰۸۳۹	۲۸۵۰	۱۲	آشتیان
۱۲۵۰۰	۶۰۰۰	۲۲۰۰۰۰	۲۱۰۹۵	۲۸۵	اراک
۲۵۰	۷۶۰	۲۳۷۳۰	۲۳۰۵	۵۵	نقرش
۹۰۰۰	۴۰۰۰	۹۰۰۰۰	۸۰۰۰	۲۰	خمین
۱۶۵	۵۱۷	۳۸۰۷۰	۱۳۰۰		دلیجان
۷۰۰۰	۳۹۰۰	۱۴۵۰۰	۲۷۰۰	۳۸۰	ساوه
۲۰۰۰	۲۰۵۰۰	۸۳۰۴۸	۱۲۹۷۷	۸۰	شازند
۵۰۰	۲۰۰	۲۰۰۰۰	۲۰۰	۶	محلات
۲۲۶۵۲	۲۶۸۷۲	۵۳۰۱۸۷	۵۲۴۲۸	۸۲۸	جمع ثابت استان
-	-	-	-	-	عشایری ساوه
۲۲۶۵۲	۲۶۸۷۲	۵۳۰۱۸۷	۵۲۴۲۷	۸۲۸	جمع ثابت و عشایری استان

مأخذ: شبکه دامپزشکی استان.

جدول ۱۳-۱ تعداد و ظرفیت گوداری و گوسنه داری های صنعتی دارای پروانه تأسیس و بهره برداری صادر به تفکیک شهرستان: ۱۳۷۳

شهرستان		گوسنه داری (پرواز بندی)						
		پروانه تأسیس		پروانه بهره برداری		پروانه بهره برداری		
		تعداد	ظرفیت	تعداد	ظرفیت	تعداد	ظرفیت	
کل استان	۲۴	۳۴۲۰	۱۲۵	۱۴۸۵۹	۱۸	۵۵۵۰	۱۲۶	۹۴۵۹
اراک	۱۲	۸۸۰	۲۳	۵۵۲۱	۳۴	۲۳۰۰	۶۳	۳۷۰۴
آشتیان	-	-	۵	۳۵۰	-	-	۱	۵۰
نفرش	-	-	۶	۲۶۲	۵	۲۰۰	۱۱	۶۲۰
خمین	۱۸	۱۴۲۰	۳۳	۳۲۱۲	۷	۲۰۰	۱۶	۱۰۶۵
دلیجان	۶	۵۲۰	۲	۶۰۶	۱	۵۰	۴	۲۵۰
ساوه	۶	۲۰۰	۱۳	۲۸۹۰	۲۰	۱۶۵۰	۳۶	۲۹۲۰
سرند	۱	۱۰۰	۸	۵۲۲	۹	۶۵۰	۱۲	۶۵۰
محلات	۱	۱۰۰	۱۳	۱۰۹۰	۲	۱۰۰	۳	۲۰۰

مأخذ: سازمان جهاد سازندگی استان.

جدول ۱۳-۲ تعداد و ظرفیت گوسنه داری های صنعتی دارای پروانه تأسیس و بهره برداری صادره به تفکیک شهرستان: ۱۳۷۳

گوسنه داری				شهرستان
پروانه بهره برداری		پروانه تأسیس		
ظرفیت	تعداد	ظرفیت	تعداد	
کل استان	۲۰	۱۵۹۰۰	۱۴۴	۵۰۶۹۵
اراک	۱۹	۸۴۰۰	۳۷	۱۱۳۰۵
آشتیان	-	-	۱۱	۲۰۰۹
نفرش	-	-	۳۸	۵۴۳۳
خمین	۵	۱۵۰۰	۵	۳۵۰۰
دلیجان	-	-	۲	۸۰۰
ساوه	۴	۱۸۰۰	۲۰	۲۰۶۸۸
سرند	۱۲	۴۲۰۰	۱۵	۴۱۰۰
محلات	-	-	۶	۲۸۶۰

مأخذ: سازمان جهاد سازندگی استان.

جدول ۱۳-۳- آمار دام و طیور ثابت و عشایری استان: ۱۳۷۳

گوسفند و بز		گا و گوساله			شهرستان
بز و بزغاله	گوسفند و بیره	بومی	دورگ	اصیل	
۳۱۹۳۰	۸۶۷۵۰	۳۸۴۵	۱۷۵۰	۵۳۰	آشتیان
۱۵۹۳۰۰	۷۶۸۵۰۰	۱۱۶۶۰۰	۱۵۹۰۰	۶۲۰۰	اراک
۵۱۳۷۰	۸۰۴۹۰	۱۰۱۰۰	۹۶۰۰	۶۰۰	نقرش
۳۰۰۰۰	۳۴۰۰۰۰	۳۶۰۰۰	۴۳۰۰۰	۱۲۰۰۰	خمین
۵۸۷۴۲	۱۱۰۲۵۸	۵۵۰۰	۱۱۵۰	۶۴۰	دلیجان
۲۰۰۰۰۰	۵۰۰۰۰۰	۲۲۵۰۰	۴۵۰۰	۴۳۰۰	ساوه
۷۸۰۰	۲۵۵۰۰۰	۵۰۰۸۳	۲۵۷۲۵	۱۳۰۸۰	شازند
۱۸۰۰۰	۴۸۰۰۰	۱۵۰۰	۱۰۰۰	۱۰۰۰	محلات
۵۵۷۱۴۲	۲۱۷۸۹۹۸	۲۴۶۱۲۸	۱۰۲۶۲۵	۳۸۲۵۰	جمع ثابت استان
-	-	-	-	-	عشایری ساوه
۵۵۷۱۴۲	۲۱۷۸۹۹۸	۲۴۶۱۲۸	۱۰۲۶۲۵	۳۸۲۵۰	جمع ثابت و عشایری استان

مأخذ: شبکه دامپزشکی استان.

جدول ۱۳-۳- آمار دام و طیور ثابت و عشایری استان: ۱۳۷۳ (دنباله)

طیور بومی (روستائی)			تک سمی ها		شهرستان
بوقلمون	اردک و غاز	مرغ و خروس	الاع و قاطر	اسب و مادیان	
۱۰۳۸	۹۹۶	۲۰۸۳۹	۲۸۵۰	۱۲	آشتیان
۱۲۵۰۰	۶۰۰۰	۲۲۰۰۰۰	۲۱۰۹۵	۲۸۵	اراک
۴۵۰	۷۶۰	۴۳۷۳۰	۴۳۰۵	۵۵	نقرش
۹۰۰۰	۴۰۰۰	۹۰۰۰۰	۸۰۰۰	۲۰	خمین
۱۶۵	۵۱۷	۳۸۰۷۰	۱۳۰۰	-	دلیجان
۷۰۰۰	۳۹۰۰	۱۴۵۰۰	۲۷۰۰	۳۸۰	ساوه
۲۰۰۰	۲۰۵۰۰	۸۳۰۴۸	۱۲۹۷۷	۸۰	شازند
۵۰۰	۲۰۰	۲۰۰۰۰	۲۰۰	۶	محلات
۲۲۶۵۲	۲۶۸۷۲	۵۳۰۱۸۷	۵۴۴۲۸	۸۳۸	جمع ثابت استان
-	-	-	-	-	عشایری ساوه
۲۲۶۵۲	۲۶۸۷۲	۵۳۰۱۸۷	۵۴۴۲۷	۸۳۸	جمع ثابت و عشایری استان

مأخذ: شبکه دامپزشکی استان.

جدول ۱۳-۴- وضعیت واحدهای پرورش مرغ گوشتی در استان به تفکیک نوع مالکیت: ۱۳۷۳

نوع مالکیت	تعداد					میزان موجه ریزی (قطعه در سال)	تولید سالانه (تن)	تعداد شاغلین
	جمع	کمتر از ۱۰ هزار قطعه	۱۰-۴۹ هزار قطعه	۵۰-۹۹ هزار قطعه	۱۰۰ هزار قطعه			
خصوصی	۵۲۷	۲۸۳	۲۲۲	۱۰	-	۶۸۹۲۰۲۹	۲۱۰۰۰۰	-

مأخذ: سازمان جهاد سازندگی استان.

جدول ۱۳-۵- تعداد و ظرفیت واحدهای پرورش مرغ گوشتی در استان بر حسب نوع مجوز به تفکیک نوع مالکیت: ۱۳۷۳

نوع مالکیت	جمع		دارای پروانه تأسیس		بدون پروانه بهره برداری	
	تعداد	ظرفیت	تعداد	ظرفیت	تعداد	ظرفیت
خصوصی	۶۶۵	۷۸۲۷۶۲۸	۱۳۵	۱۷۱۵۱۰۰	۲۰۲	۵۱۷۶۶۲۹

مأخذ: سازمان جهاد سازندگی استان.

جدول ۱۳-۶- وضعیت واحدهای پرورش مرغ تخمگذار در استان به تفکیک نوع مالکیت: ۱۳۷۳

نوع مالکیت	تعداد واحد بهره بردار	ظرفیت (قطعه)	تولید تخم مرغ سالانه (تن)	ملاحظات
خصوصی	۴۲	۲۴۳۶۷۴۰	۲۵۰۰۰	-

مأخذ: سازمان جهاد سازندگی استان.

جدول ۷-۱۳- تولیدات محصولات دامی استان: ۱۳۷۳

نوع تولید	میزان تولید (۱۳۷۲)	میزان تولید (۱۳۷۳)	میزان مصرف (۱۳۷۳)	مازاد تولید بر مصرف
گوشت قرمز	۳۸۳۰۲	۳۸۳۰۲ کیلوگرم	۳۸۳۰۲۰۰۰	-
گوشت سفید مرغ	۲۵۲۰۰	۳۱۰۰۰۰ کیلوگرم	۲۰۶۶۲۰۰۰	۳۳۸۰۰۰ کیلوگرم
تخم مرغ	۱۹۰۰۰۰	۲۵۰۰۰۰۰ کیلوگرم	۱۲۴۱۷۰۰۰	۱۲۵۸۳۰۰۰ کیلوگرم
تولید جوجه یک روزه (در طول یک دوره)	۵۵۰۰۰۰۰	۱۰۰۵۶۰۰۰ قطعه	-	-

مأخذ: سازمان جهاد سازندگی استان.

جدول ۸-۱۳- میزان تولید تخم مرغ بومی در استان به تفکیک شهرستان: ۱۳۷۲

شهرستان	میزان تولید (تن)
کل استان	۲۳۳۱۵
اراک	۲۸۳۵
آستیان	۳۰۷
نقرش	۵۲۰
خمین	۱۶۵
دلیجان	-
ساوه	۱۸۸۹۷
سربند	۱۶۵
محلات	۴۲۶

مأخذ: سازمان جهاد سازندگی استان.

جدول ۱۳-۴- وضعیت واحدهای پرورش مرغ گوشتی در استان به تفکیک نوع مالکیت: ۱۳۷۳

نوع مالکیت	جمع	تعداد				میزان موجه ریزی (قطعه در سال)	تولید شاغلین	تعداد
		کمتر از ۱۰ هزار قطعه	۱۰-۲۹ هزار قطعه	۵۰-۹۹ هزار قطعه	۱۰۰ هزار هزار قطعه			
خصوصی	۵۳۷	۲۸۳	۲۴۴	۱۰	-	۶۸۹۲۶۲۸	۲۱۰۰۰۰۰۰	۳۱۰۰۰

مأخذ: سازمان جهاد سازندگی استان.

جدول ۱۳-۵- تعداد و ظرفیت واحدهای پرورش مرغ گوشتی در استان بر حسب نوع مجوز به تفکیک نوع مالکیت: ۱۳۷۳

نوع مالکیت	جمع		دارای پروانه تأسیس		دارای پروانه بهره برداری		بدون پروانه بهره برداری	
	تعداد	ظرفیت	تعداد	ظرفیت	تعداد	ظرفیت	تعداد	ظرفیت
خصوصی	۶۶۵	۷۸۲۷۶۲۸	۱۳۵	۱۷۱۵۱۰۰	۲۰۲	۵۱۷۷۶۲۸	۱۲۸	۹۵۲۹۰۰

مأخذ: سازمان جهاد سازندگی استان.

جدول ۱۳-۶- وضعیت واحدهای پرورش مرغ تخمگذار در استان به تفکیک نوع مالکیت: ۱۳۷۳

نوع مالکیت	تعداد واحد بهره بردار	ظرفیت (قطعه)	تولید تخم مرغ سالانه (تن)	ملاحظات
خصوصی	۴۲	۲۴۳۶۷۴۰	۲۵۰۰۰	-

مأخذ: سازمان جهاد سازندگی استان.

جدول ۷-۱۳. تولیدات محصولات دامی استان: ۱۳۷۳

نوع تولید	میزان تولید (۱۳۷۲)	میزان تولید (۱۳۷۳)	میزان مصرف (۱۳۷۳)	مازاد تولید بر مصرف
گوشت قرمز	۳۸۳۰۲	۳۸۳۰۲ کیلوگرم	۳۸۳۰۲۰۰۰	-
گوشت سفید مرغ	۲۵۲۰۰	۳۱۰۰۰۰۰ کیلوگرم	۲۰۶۶۲۰۰۰	۳۳۸۰۰۰ کیلوگرم
تخم مرغ	۱۹۰۰۰۰	۲۵۰۰۰۰۰ کیلوگرم	۱۲۴۱۷۰۰۰	۱۲۵۸۳۰۰۰ کیلوگرم
تولید جوجه یک روزه (در طول یک دوره)	۵۵۰۰۰۰	۱۰۰۵۶۰۰۰ قطعه	-	-

مأخذ: سازمان جهاد سازندگی استان.

جدول ۸-۱۳. میزان تولید تخم مرغ بومی در استان به تفکیک شهرستان: ۱۳۷۲

شهرستان	میزان تولید (تن)
کل استان	۲۳۳۱۵
اراک	۲۸۳۵
آستیان	۳۰۷
نفرش	۵۲۰
خمین	۱۶۵
دلیجان	-
ساوه	۱۸۸۹۷
سربند	۱۶۵
محلات	۴۲۶

مأخذ: سازمان جهاد سازندگی استان.

جدول ۹-۱۳- تعداد کندی زنبور عسل و میزان تولید عسل در استان بر حسب نوع و به تفکیک شهرستان: ۱۳۷۳

واحد: کیلوگرم

میزان تولید			تعداد کندی			شهرستان
بومی	مدرن	جمع	بومی	مدرن	جمع	
۲۳۴۰	۳۶۹۷۸۰	۳۷۲۱۲۰	۳۹۰	۳۱۱۱۵	۳۱۵۰۵	کل استان
۱۷۴۰	۲۲۸۷۲	۲۴۶۱۲	۲۹۰	۱۹۰۶	۲۱۹۶	اراک
-	۲۹۶۴	۲۹۶۴	-	۵۴۷	۵۴۷	آشتیان
-	۳۴۴۸۸	۳۴۴۸۸	-	۲۸۷۴	۲۸۷۴	نقرش
۶۰۰	۱۳۴۶۴۰	۱۳۵۲۴۰	۱۰۰	۱۱۲۲۰	۱۱۳۲۰	خمین
-	۲۰۷۷۲	۲۰۷۷۲	-	۱۷۳۱	۱۷۳۱	دلیجان
-	۵۲۷۶۴	۵۲۷۶۴	-	۴۳۹۷	۴۳۹۷	ساوه
-	۸۴۰۰۰	۸۴۰۰۰	-	۷۰۰۰	۷۰۰۰	سرنند
-	۱۷۲۸۰	۱۷۲۸۰	-	۱۴۴۰	۱۴۴۰	محلان

مأخذ: سازمان جهاد سازندگی استان.

جدول ۱۰-۱۳- فعالیتهای کمیته امودام و آبزیان سازمان جهاد سازندگی استان: ۱۳۷۳

واحد	حجم کار		عنوان پروژه
	در دست اجرا	تمام شده	
رأس	۲۱۰۰	-	آمیخته گری کنترل شده گاو
رأس	۱۶۵۶۶	۱۶۵۶۶	اجراء عملیات رکورد شیرگاو دارها
رأس	۱۸۱۶۹	۱۸۱۶۹	پروراندی گوسفند و بیره
رأس	۴۶۰۰	-	تولید قوج اصلاح شده
دستگاه	۲۲	۲۲	احداث سیلوی غنی سازی علوفه
تن	۱۴۰۰۰	۱۴۰۰۰	غنی سازی علوفه

مأخذ: سازمان جهاد سازندگی استان.

جدول ۹-۱۳- تعداد کندی زنبور عمل و میزان تولید عمل در استان بر حسب نوع و به تفکیک

شهرستان: ۱۳۷۳

واحد: کیلوگرم

میزان تولید			تعداد کندی			شهرستان
بومی	مدرن	جمع	بومی	مدرن	جمع	
۲۳۴۰	۳۶۹۷۸۰	۳۷۲۱۲۰	۳۹۰	۳۱۱۱۵	۳۱۵۰۵	کل استان
۱۷۴۰	۲۲۸۷۲	۲۴۶۱۲	۲۹۰	۱۹۰۶	۲۱۹۶	اراک
-	۲۹۶۴	۲۹۶۴	-	۵۴۷	۵۴۷	آشتیان
-	۳۴۴۸۸	۳۴۴۸۸	-	۲۸۷۴	۲۸۷۴	نقرش
۶۰۰	۱۳۴۶۴۰	۱۳۵۲۴۰	۱۰۰	۱۱۳۲۰	۱۱۳۲۰	خمین
-	۲۰۷۷۲	۲۰۷۷۲	-	۱۷۳۱	۱۷۳۱	دلیجان
-	۵۲۷۶۴	۵۲۷۶۴	-	۲۳۹۷	۲۳۹۷	ساوه
-	۸۴۰۰۰	۸۴۰۰۰	-	۷۰۰۰	۷۰۰۰	سرند
-	۱۷۲۸۰	۱۷۲۸۰	-	۱۴۴۰	۱۴۴۰	محلات

مأخذ: سازمان جهاد سازندگی استان.

جدول ۱۰-۱۳- فعالیتهای کمیته امور دام و آبزیان سازمان جهاد سازندگی استان: ۱۳۷۳

واحد	حجم کار		عنوان پروژه
	در دست اجرا	تمام شده	
رأس	۲۱۰۰	-	آمیخته گری کنترل شده گاو
رأس	۱۶۵۶۶	۱۶۵۶۶	اجراء عملیات رکورد شیرگاو دارها
رأس	۱۸۱۶۹	۱۸۱۶۹	پروراندی گوسفند و بیره
رأس	۴۶۰۰	-	تولید قوچ اصلاح شده
دستگاه	۲۲	۲۲	احداث سیلوی غنی سازی علوفه
تن	۱۴۰۰۰	۱۴۰۰۰	غنی سازی علوفه


مأخذ: سازمان جهاد سازندگی استان.

جدول ۱۱-۱۳. امارکنسار دام سائیده سهرهای انسان به تفکیک نوع دام: ۱۳۷۳ (رأس - کیلوگرم)

گااووگوساله		بزوزغاله		گوسفندوبیره		نوع دام نام شهر
وزن	تعداد	وزن	تعداد	وزن	تعداد	
۵۴۶۵۲۸۶	۳۵۴۹۶	۸۹۰۸۳۹	۴۷۱۱۷	۳۱۱۲۲۶۶	۱۳۵۵۶۱	کل استان
۸۱۶۲۵	۴۵۸	۱۳۵	۹	۳۶۷۰۸	۱۹۸۶	انستیان
۲۰۳۳۳۱۲	۲۰۵۵۰	۷۷۳۲۸۶	۳۹۶۴۰	۱۵۷۸۲۶۲	۵۸۰۷۶	اراک
۹۸۷۰۰	۶۵۸	۵۲۹۰	۳۰۵	۹۶۷۵۰	۳۸۷۰	تفرش
۲۷۴۲۷۰	۱۹۳۳	۹۳۳۷	۶۵۰	۲۷۰۵۰۸	۱۵۱۰۳	خمین
۱۶۵۸۷۰	۱۳۶۴	.	.	۱۶۵۷۰۱	۶۷۲۷	دلججان
۳۱۱۴۰	۱۷۸	۱۳۹۱۵	۹۰۷	۲۰۲۲۰	۱۰۳۲	براق
۱۱۱۵۳۳۲	۷۲۷۲	۳۴۳۸۸	۱۸۱۳	۳۰۴۶۹۳	۱۳۱۳۷	ساوه
۱۳۸۸۰	۵۸	۱۳۲۸۰	۷۰۶	۸۳۹۷۰	۲۸۳۱	زاویه
۲۱۰۴۰	۲۶۳	۷۴۴۰	۶۲۰	۴۹۷۶۰	۳۱۱۰	غرق اباد
۲۱۳۵۰۰	۷۷۵	.	.	۵۲۲۸۰	۱۷۰۱	مأموبیه
۲۷۷۳۵	۳۳۱	۲۱۲۷	۱۹۴	۴۴۱۰۱	۲۰۳۸	استانه
۳۱۶۱۹۰	۱۱۲۹	۴۸۰۹	۱۲۹	۱۳۳۰۶۶	۳۴۶۲	سازند
۷۳۴۹۰	۵۲۷	۲۶۴۳۲	۲۲۲۴	۲۶۶۲۳۵	۱۲۴۸۸	محلات

مأخذ: شهرداریهای استان.

جدول ۱۱-۱۳
وزن کشتار دام سال ۷۳ استان کیلوگرم




جدول ۱۲-۱۳- ارزش و میزان محصولات شرکت کشت و صنعت اراک در سال ۱۳۷۳ (مقیاله)

ارزش (ریال)	میزان تولید (کیلوگرم)	محصول
۹۶۴۵۱۹۸۰۱	۱۰۸۲۳ ۷۷	شیر استریل پاکتی $\frac{1}{4}$ لیتر
۶۱۶۴۶۴۵۷۲۴	۲۴۴۱۳۰۹۴	شیر پاستوریزه بطری $\frac{1}{4}$ لیتر
۶۰۷۹۱۸۹۸	۱۴۷۰۲۵	شیر فله
۲۰۷۵۰۸۸۶	۳۳۶۱۵	خامه پاکتی استریل $\frac{1}{4}$ لیتر
۱۴۵۱۹۹۳۳۳۸	۶۲۲۰۶۵	خامه فله
۳۸۳۲۰۹۵۷۵	۱۱۱۷۱۴	پنیر

مأخذ: شرکت کشت و صنعت اراک.

جدول ۱۱-۱۳
وزن کشتار دام سال ۷۳ استان کیلوگرم)



جدول ۱۳-۱۲- ارزش و میزان محصولات شرکت کشت و صنعت اراک در سال ۱۳۷۳ (ضیاله)

ارزش (ریال)	میزان تولید (کیلوگرم)	محصول
۹۶۴۵۱۹۸۰۱	۱۰۸۲۳ ۷۷	شیر استریل پاکتی $\frac{1}{4}$ لیتر
۶۱۶۴۶۴۵۷۲۴	۲۴۴۱۳۰۹۴	شیر پاستوریزه بطری $\frac{1}{4}$ لیتر
۶۰۷۹۱۸۹۸	۱۴۷۰۲۵	شیر فله
۲۰۷۵۰۸۸۶	۳۳۶۱۵	خامه پاکتی استریل $\frac{1}{4}$ لیتر
۱۴۵۱۹۹۳۳۳۸	۶۲۲۰۶۵	خامه فله
۳۸۳۲۰۹۵۷۵	۱۱۱۷۱۴	پنیر

مأخذ: شرکت کشت و صنعت اراک.

جدول ۱۲-۱۳- تولید و ارزش محصولات کارخانه شیرپاستوریزه اراک: ۷۳-۱۳۶۵

(ارزش هزارریال)

سال		شیر		ماست		خامه	
مقدار (تن)	ارزش	مقدار (تن)	ارزش	مقدار (تن)	ارزش	مقدار (تن)	ارزش
۵۷۹۱	۳.۱۱۳۲	۲۲۲۶	۱۶۱۷۱۲	.	.	.	۱۳۶۵
۹۲۳۰	۶۵.۲۱۱	۱۳۰۵	۱۲۵۶۲۶	.	.	.	۱۳۶۶
۹۷۰۱	۶۷۹.۷۰	۲۷۲	۳۷۷۶.۰	.	.	.	۱۳۶۷
۱۹۰۹۸	۱۲۳۳۳۵.۰	۱۹۶۹	۱۹۶۹۰۰	۱۰۷	۲۳۳۳۲۵	.	۱۳۶۸
۲۰۲۱۳	۲۷۷۲۹۸۵	۵۹۲	۲۳۲۵۳	۲۵۱	۶۱۶۶۸۷	.	۱۳۶۹
۲۱۳۸۳	۲۵۴۱.۶۰	۶۷	۱۲۱۹	۷۱۸	۱۰۹۲۳۲۶	.	۱۳۷۰
۲۲۰۲۰	۲.۹۷۳۸	.	۲۸	۵۷۳	۱۱۵۲۷۹۳	.	۱۳۷۱
۲۷۲۳۳	۶۳۳۹۹۳	.	.	۶۶۲	۱۲۷۱۷۰۷	.	۱۳۷۲
۲۵۶۲۳	۷۱۸۹۹۵۷	.	.	۶۲۲	۱۴۷۲۷۲۳	.	۱۳۷۳

مأخذ: شرکت کشت و صنعت اراک.

جدول ۱۲-۱۳- تولید و ارزش محصولات کارخانه شیرپاستوریزه اراک: ۷۳-۱۳۶۸ (دنبانه)

سال		کره		دوغ		بستی		پنیر	
مقدار (تن)	ارزش	مقدار (تن)	ارزش	مقدار (تن)	ارزش	مقدار (تن)	ارزش	مقدار (تن)	ارزش
۵۴	۱۰۵۳۰۰
۳۶	۲۳۰۵۳
.	۱۴	۳۹۱۷
.	۱۲۶	۲۶۸۳۹۲
.	۱۲۵	۳۸۲۶۶۸
.	۱۱۲	۳۸۳۰۲۰۹

مأخذ: شرکت کشت و صنعت اراک.

جدول ۱۳-۱۳- بهره‌برداری های دارای گاو وگوساله برحسب طبقات تعدادگاو وگوساله: ۱۳۷۲ (بهره‌برداری- هزار رأس)

تعدادگاو وگوساله		تعداد بهره‌برداری	تعدادگاو وگوساله بهره‌برداری
شیرده	کل		
۶۱	۱۵۴	۲۳۹۰۱	جمع
۴	۶	۶۳۳۹	۱ رأس
۱۹	۳۹	۱۹۳۱۸	۲ رأس
۸	۱۶	۵۴۶۰	۳ رأس
۱۱	۲۳	۵۸۵۶	۴ رأس
۴	۱۰	۱۹۰۹	۵ رأس
۵	۱۳	۲۱۰۳	۶ تا ۷ رأس
۳	۷	۸۲۷	۸ تا ۹ رأس
۳	۱۲	۱۰۸۲	۱۰ تا ۱۴ رأس
۱	۶	۳۸۷	۱۵ تا ۱۹ رأس
۱	۷	۳۴۰	۲۰ تا ۲۹ رأس
۱	۴	۱۲۳	۳۰ تا ۳۹ رأس
۰	۳	۶۴	۴۰ تا ۴۹ رأس
۰	۲	۳۴	۵۰ تا ۵۹ رأس
۰	۲	۲۶	۶۰ تا ۷۴ رأس
۰	۱	۱۲	۷۵ تا ۹۹ رأس
۱	۲	۱۷	۱۰۰ تا ۱۹۹ رأس
۰	۱	۴	۲۰۰ تا ۴۹۹ رأس
۰	۰	۰	۵۰۰ رأس و بیشتر

مأخذ: مرکز آمار ایران - ماشین شیت نتایج سرشماری عمومی کشاورزی ۱۳۷۲

جدول ۱۲-۱۳- تولید و ارزش محصولات کارخانه شیرپاستوریزه اراک: ۷۳-۱۳۶۵

(ارزش هزارریال)

سال		شیر		ماست		خامه	
مقدار (تن)	ارزش	مقدار (تن)	ارزش	مقدار (تن)	ارزش	مقدار (تن)	ارزش
۵۷۹۱	۳.۱۱۳۲	۲۲۴۶	۱۶۱۷۱۲	.	.	.	۱۳۶۵
۹۲۳۰	۶۵.۲۱۱	۱۳۰۵	۱۲۵۶۲۶	.	.	.	۱۳۶۶
۹۷۰۱	۶۷۹.۷۰	۲۷۲	۳۷۷۶۰	.	.	.	۱۳۶۷
۱۹۰۹۸	۱۲۳۳۳۵۰	۱۹۶۹	۱۹۶۹۰۰	۱۰۷	۲۲۳۳۲۵	.	۱۳۶۸
۲۰۲۱۳	۲۷۷۲۹۸۵	۵۹۲	۲۲۲۵۳	۲۵۱	۶۱۶۶۸۷	.	۱۳۶۹
۲۱۳۸۳	۲۵۲۱.۶۰	۶۷	۱۲۱۹	۷۱۸	۱۰۹۲۲۲۹	.	۱۳۷۰
۲۲۰۲۰	۲.۹۷۵۳۸	.	۲۸	۵۷۳	۱۱۵۲۷۹۳	.	۱۳۷۱
۲۷۲۲۳	۶۳۲۹۹۳	.	.	۶۶۲	۱۲۷۱۷۰۷	.	۱۳۷۲
۲۵۶۲۳	۷۱۸۹۹۵۷	.	.	۶۲۲	۱۴۷۲۷۲۳	.	۱۳۷۳

مأخذ: شرکت کشت و صنعت اراک.

جدول ۱۲-۱۳- تولید و ارزش محصولات کارخانه شیرپاستوریزه اراک: ۷۳-۱۳۶۸ (دنباله)

سال		کره		دوغ		بستی		پنیر	
مقدار (تن)	ارزش	مقدار (تن)	ارزش	مقدار (تن)	ارزش	مقدار (تن)	ارزش	مقدار (تن)	ارزش
۵۴	۱۰۵۳۰۰
۳۶	۲۳۰۵۳
.
.	۱۴	۳۹۱۷
.	۱۲۶	۲۶۸۳۹۴
.	۱۲۵	۳۸۲۶۶۸
.	۱۱۲	۳۸۳۰۲۰۹

مأخذ: شرکت کشت و صنعت اراک.

جدول ۱۳-۱۳- بهره‌برداری های دارای گاو وگوساله برحسب طبقات تعدادگاو وگوساله: ۱۳۷۳ (بهره‌برداری- هزار رأس)

تعدادگاو وگوساله		تعداد بهره‌برداری	تعدادگاو وگوساله بهره‌برداری
شیرده	کل		
۶۱	۱۵۴	۲۳۹۰۱	جمع
۴	۶	۶۳۳۹	۱ رأس
۱۹	۳۹	۱۹۳۱۸	۲ رأس
۸	۱۶	۵۴۶۰	۳ رأس
۱۱	۲۳	۵۸۵۶	۴ رأس
۴	۱۰	۱۹۰۹	۵ رأس
۵	۱۳	۲۱۰۳	۶ تا ۷ رأس
۳	۷	۸۲۷	۸ تا ۹ رأس
۳	۱۲	۱۰۸۲	۱۰ تا ۱۴ رأس
۱	۶	۳۸۷	۱۵ تا ۱۹ رأس
۱	۷	۳۴۰	۲۰ تا ۲۹ رأس
۱	۴	۱۲۳	۳۰ تا ۳۹ رأس
۰	۳	۶۴	۴۰ تا ۴۹ رأس
۰	۲	۳۴	۵۰ تا ۵۹ رأس
۰	۲	۲۶	۶۰ تا ۷۴ رأس
۰	۱	۱۲	۷۵ تا ۹۹ رأس
۱	۲	۱۷	۱۰۰ تا ۱۹۹ رأس
۰	۱	۴	۲۰۰ تا ۴۹۹ رأس
۰	۰	۰	۵۰۰ رأس و بیشتر

مأخذ: مرکز آمار ایران - ماشین شیت نتایج سرشماری عمومی کشاورزی ۱۳۷۲

جدول ۱۴-۱۳- بهره‌برداری‌های گاو و گوسانه و تعداد گاو شیردوشی شده آنها بر حسب وسعت اراضی کشاورزی بهره‌برداری: ۱۳۷۳ (بهره‌برداری- هزار رأس)

گاوگوسانه (پرورش صغی)		گاوگوسانه (پرورش سنی)			کل			وسعت اراضی	
تعداد گاوگوسانه		تعداد بهره‌برداری	تعداد گاوگوسانه		تعداد بهره‌برداری	تعداد گاوگوسانه		کشاورزی بهره‌برداری (هکتار)	
شیردوشی شده	کل		شیردوشی شده	کل		شیردوشی شده	کل		
۲	۱۰	۹۹۹	۵۹	۱۲۵	۲۳۰۵۹	۶۱	۱۵۲	۲۳۸۹۹	کل
۰	۱	۱۱۹	۷	۲۱	۵۸۰۵	۷	۲۲	۵۹۱۰	بدون زمین
۳	۹	۸۸۰	۵۲	۱۲۲	۳۷۲۵۲	۵۲	۱۳۲	۳۷۹۸۹	بارمین
۰	۰	۲۵	۲	۲	۱۲۱۳	۲	۲	۱۲۳۳	کمتر از ۱/۱
۰	۰	۱۵	۱	۲	۹۱۹	۱	۲	۹۳۲	۱ تا کمتر از ۲/۱
۰	۰	۲۰	۲	۲	۱۸۱۲	۲	۲	۱۸۲۸	۲ تا کمتر از ۵/۱
۰	۰	۲۶	۳	۷	۲۶۱۷	۳	۷	۲۶۵۳	۵ تا کمتر از ۱
۰	۱	۱۱۶	۶	۱۳	۲۵۶۹	۶	۱۲	۲۶۵۹	۱ تا کمتر از ۲
۰	۱	۹۰	۵	۱۲	۳۷۰۲	۶	۱۲	۳۷۷۷	۲ تا کمتر از ۳
۰	۱	۹۰	۵	۱۱	۳۵۰۹	۵	۱۲	۳۵۸۱	۳ تا کمتر از ۴
۰	۰	۶۲	۲	۹	۲۷۱۴	۲	۹	۲۷۶۷	۴ تا کمتر از ۵
۱	۱	۱۲۹	۷	۱۸	۵۱۸۳	۸	۱۹	۵۲۹۲	۵ تا کمتر از ۷/۱
۰	۰	۵۲	۳	۸	۲۲۴۰	۳	۸	۲۲۸۵	۷/۱ تا کمتر از ۱۰
۰	۱	۱۰۰	۵	۱۲	۳۷۰۹	۶	۱۵	۳۷۹۸	۱۰ تا کمتر از ۱۵
۰	۰	۲۸	۲	۶	۱۲۷۰	۲	۶	۱۲۹۵	۱۵ تا کمتر از ۲۰
۰	۰	۲۱	۲	۵	۱۲۰۰	۲	۶	۱۲۱۸	۲۰ تا کمتر از ۲۵
۰	۰	۲۲	۱	۴	۹۸۵	۲	۵	۱۰۰۷	۲۵ تا کمتر از ۳۵
۰	۰	۱۶	۱	۳	۵۵۷	۱	۳	۵۷۱	۳۵ تا کمتر از ۵۰
۰	۱	۳۱	۱	۳	۵۲۱	۱	۲	۵۲۹	۵۰ تا کمتر از ۱۰۰
۰	۱	۷	۰	۱	۱۰۴	۰	۱	۱۱۰	۱۰۰ تا کمتر از ۲۰۰
۰	۰	۶	۰	۰	۲۷	۰	۱	۳۲	۲۰۰ هکتار و بیشتر

مأخذ: مرکز آمار ایران - ماشین شیت نتایج سرشماری عمومی کشاورزی ۱۳۷۲.

جدول ۱۵-۱۳- بهره برداریهای دارای گاو و گوساله و تعداد گاو شیردوشی شده آنها بر حسب شهرستان:

۱۳۷۳

شهرستان	کل		گاو و گوساله (پرورش سنتی)		گاو و گوساله (پرورش صنعتی)		بهره برداری	تعداد گاو و گوساله	شهرستان
	تعداد	بهره برداری	تعداد	بهره برداری	تعداد	بهره برداری			
کل استان	۴۳۸۹۹	۱۵۲	۲۳۰۵۹	۱۴۵	۹۹۹	۵۹	۱۰	۲	
اراک	۱۴۳۴۸	۴۶	۱۴۰۴۱	۴۳	۳۳۷	۱۷	۴	۱	
آشتیان	۱۰۵۰	۵	۱۰۴۷	۵	۵	۱	۰	۰	
نقرش	۴۱۰۳	۱۶	۴۰۹۳	۱۶	۱۱	۵	۱	۰	
خمین	۷۳۴۸	۲۷	۷۱۴۰	۲۵	۲۴۵	۱۲	۲	۱	
دلیجان	۱۴۸۳	۴	۱۳۶۹	۴	۱۵۸	۲	۱	۰	
ساوه	۴۷۲۸	۲۰	۴۶۹۷	۱۹	۳۹	۷	۱	۰	
سریند	۹۳۲۱	۲۸	۹۲۷۸	۲۸	۴۸	۱۳	۰	۰	
محلات	۱۵۱۸	۶	۱۳۹۴	۵	۱۵۶	۲	۱	۰	

مأخذ: مرکز آمار ایران - ماشین ثبت نتایج سرشماری عمومی کشاورزی ۱۳۷۲.

جدول ۱۴-۱۳- بهره‌برداری‌های دارای گاو وگوسانه و تعداد گاو شیردوشی شده آنها بر حسب وسعت اراضی کشاورزی بهره‌برداری: ۱۳۷۳ (بهره‌برداری- هزاررأس)

گاوگوسانه (پرورش صنعتی)		گاوگوسانه (پرورش سنتی)			کل			وسعت اراضی	
تعداد گاوگوسانه		تعداد گاوگوسانه		تعداد بهره‌برداری	تعداد گاوگوسانه		تعداد بهره‌برداری	کشاورزی بهره‌برداری (هکتار)	
کل	شیردوشی شده	کل	شیردوشی شده		کل	شیردوشی شده			
۲	۱۰	۹۹۹	۵۹	۱۴۵	۲۳۰۵۹	۶۱	۱۵۴	۲۳۸۹۹	کل
۰	۱	۱۱۹	۷	۲۱	۵۸۰۵	۷	۲۲	۵۹۱۰	بدون زمین
۳	۹	۸۸۰	۵۲	۱۲۴	۳۷۲۵۴	۵۴	۱۳۲	۳۷۹۸۹	بار زمین
۰	۰	۲۵	۲	۲	۱۴۱۳	۲	۲	۱۴۳۳	کمتر از ۱/۱
۰	۰	۱۵	۱	۲	۹۱۹	۱	۲	۹۳۴	۱ تا کمتر از ۲/۱
۰	۰	۲۰	۲	۲	۱۸۱۲	۲	۲	۱۸۲۸	۲ تا کمتر از ۵/۱
۰	۰	۲۶	۳	۷	۲۶۱۷	۳	۷	۲۶۵۳	۵ تا کمتر از ۱
۰	۱	۱۱۶	۶	۱۳	۲۵۶۹	۶	۱۴	۲۶۵۹	۱ تا کمتر از ۲
۰	۱	۹۰	۵	۱۲	۳۷۰۴	۶	۱۲	۳۷۷۷	۲ تا کمتر از ۳
۰	۱	۹۰	۵	۱۱	۳۵۰۹	۵	۱۲	۳۵۸۱	۳ تا کمتر از ۴
۰	۰	۶۲	۴	۹	۲۷۱۴	۴	۹	۲۷۶۷	۴ تا کمتر از ۵
۱	۱	۱۲۹	۷	۱۸	۵۱۸۳	۸	۱۹	۵۲۹۲	۵ تا کمتر از ۷/۵
۰	۰	۵۲	۳	۸	۲۴۴۰	۳	۸	۲۴۸۵	۷/۵ تا کمتر از ۱۰
۰	۱	۱۰۰	۵	۱۲	۳۷۰۹	۶	۱۵	۳۷۹۸	۱۰ تا کمتر از ۱۵
۰	۰	۲۸	۲	۶	۱۴۷۰	۲	۶	۱۴۹۵	۱۵ تا کمتر از ۲۰
۰	۰	۲۱	۲	۵	۱۴۰۰	۲	۶	۱۴۱۸	۲۰ تا کمتر از ۲۵
۰	۰	۲۴	۱	۴	۹۸۵	۲	۵	۱۰۰۷	۲۵ تا کمتر از ۳۵
۰	۰	۱۶	۱	۳	۵۵۷	۱	۳	۵۷۱	۳۵ تا کمتر از ۵۰
۰	۱	۳۱	۱	۳	۵۲۱	۱	۳	۵۲۹	۵۰ تا کمتر از ۱۰۰
۰	۱	۷	۰	۱	۱۰۴	۰	۱	۱۱۰	۱۰۰ تا کمتر از ۲۰۰
۰	۰	۶	۰	۰	۲۷	۰	۱	۳۲	۲۰۰ هکتار و بیشتر

مأخذ: مرکز آمار ایران - ماشین شیت نتایج سرشماری عمومی کشاورزی ۱۳۷۲.

جدول ۱۵-۱۳- بهره برداریهای دارای گاوگوساله و تعداد گاو شیردوشی شده آنها برحسب شهرستان:

۱۳۷۳

شهرستان	کل		گاوگوساله (پرورش سنتی)		گاوگوساله (پرورش صنعتی)				
	تعداد بهره برداری	تعداد گاوگوساله	تعداد بهره برداری	تعداد گاوگوساله	تعداد بهره برداری	تعداد گاوگوساله			
							شیردوشی شده	کل	شیردوشی شده
کل استان	۴۳۸۹۹	۱۵۲	۶۱	۲۳۰۵۹	۱۴۵	۵۹	۹۹۹	۱۰	۲
اراک	۱۴۳۴۸	۴۶	۱۸	۱۴۰۴۱	۴۳	۱۷	۳۳۷	۴	۱
آشنیان	۱۰۵۰	۵	۱	۱۰۴۷	۵	۱	۵	۰	۰
نفرش	۴۱۰۳	۱۶	۵	۴۰۹۳	۱۶	۵	۱۱	۱	۰
خمین	۷۳۴۸	۲۷	۱۳	۷۱۴۰	۲۵	۱۲	۲۴۵	۲	۱
دلیجان	۱۴۸۳	۴	۲	۱۳۶۹	۴	۲	۱۵۸	۱	۰
ساوه	۴۷۲۸	۲۰	۷	۴۶۹۷	۱۹	۷	۳۹	۱	۰
سریند	۹۳۲۱	۲۸	۱۳	۹۲۷۸	۲۸	۱۳	۴۸	۰	۰
محللات	۱۵۱۸	۶	۲	۱۳۹۴	۵	۲	۱۵۶	۱	۰

مأخذ: مرکز آمار ایران - ماشین شیت نایع سرشماری عمومی کشاورزی ۱۳۷۲.

جدول ۱۶-۱۳. بهره برداریهای دارای گوسفند و بیره بر حسب طبقات تعداد گوسفند و بیره: ۱۳۷۳

(بهره برداری - هزار رأس)

تعداد گوسفند و بیره		تعداد بهره برداری	تعداد گوسفند و بیره بهره برداری
شبرده	کل		
۳۰۴	۹۲۳	۴۰۳۷۰	جمع
۱	۴	۲۰۸۳	۲۱ تا رأس
۴	۱۳	۳۵۵۸	۲۱ تا رأس
۱۸	۵۴	۸۲۶۹	۲۱ تا رأس
۵۶	۱۵۰	۱۲۰۰۳	۲۱ تا رأس
۲۶	۱۲۸	۵۹۹۲	۲۱ تا رأس
۲۳	۹۱	۲۹۲۷	۲۱ تا رأس
۲۲	۶۳	۱۵۲۶	۲۱ تا رأس
۲۱	۶۰	۱۱۸۷	۲۱ تا رأس
۱۷	۵۱	۷۹۵	۲۱ تا رأس
۱۱	۳۲	۳۸۸	۲۱ تا رأس
۲۲	۶۷	۶۳۴	۲۱ تا رأس
۱۰	۳۸	۲۴۳	۲۱ تا رأس
۲۷	۹۷	۴۰۱	۲۱ تا رأس
۷	۲۱	۵۲	۲۱ تا رأس
۹	۵۴	۷۲	۵۰۰ رأس و بیشتر

مأخذ: مرکز آمار ایران - ماشین شیت نتایج سرشماری عمومی کشاورزی ۱۳۷۲.

جدول ۱۷-۱۳- تعداد بهره‌بردارهای دام کوچک و تعداد دام شیردوشی شده آنها بر حسب وسعت اراضی
(بهره‌برداری- هزار رأس) کشاورزی بهره‌برداری

بزرگساله		گوسفند و بروه				جمع گوسفند و بروه و بز و بزغاله		تعداد اراضی	
تعداد دام		تعداد بهره‌برداری		تعداد دام		تعداد بهره‌برداری		کشاورزی بهره‌برداری (هکتار)	کل
شیردوشی شده	کل	شیردوشی شده	کل	شیردوشی شده	کل	شیردوشی شده	کل		
۹۶	۲۲۹	۲۴۱۱۷	۳۰۵	۹۲۳	۴۰۳۶۸	۴۰۱	۱۱۵۳	۲۵۰۹۰	کل
۱۸	۴۹	۳۹۷۵	۲۷	۱۸۸	۵۹۱۹	۶۴	۳۳۷	۶۹۲۵	بدون زمین
۷۸	۱۸۰	۲۰۱۴۲	۲۵۸	۷۳۰	۳۲۴۴۹	۳۳۷	۹۱۶	۳۸۱۶۵	بازمین
۳	۸	۱۰۹۴	۶	۱۹	۱۵۲۹	۹	۲۷	۱۸۶۹	کمتر از ۱/۱
۲	۵	۷۸۶	۳	۱۳	۱۰۱۲	۵	۱۸	۱۲۵۲	۱/۱ تا کمتر از ۲/۲
۴	۱۰	۱۳۵۰	۴	۲۲	۱۷۷۳	۸	۳۲	۲۱۱۱	۲/۲ تا کمتر از ۵/۵
۴	۱۰	۱۴۱۱	۸	۳۱	۲۱۵۰	۱۲	۴۱	۲۲۳۳	۵/۵ تا کمتر از ۱
۷	۱۶	۱۸۰۲	۱۸	۵۵	۳۲۹۶	۲۵	۷۱	۳۵۹۱	۱ تا کمتر از ۲
۵	۱۳	۱۴۳۵	۱۶	۵۲	۲۷۵۳	۲۱	۶۶	۳۰۳۱	۲ تا کمتر از ۳
۵	۱۱	۱۳۱۷	۱۸	۵۲	۲۸۰۷	۲۳	۶۲	۳۰۲۰	۳ تا کمتر از ۴
۴	۱۰	۱۱۴۰	۱۷	۴۴	۲۳۳۳	۲۱	۵۲	۲۵۳۰	۴ تا کمتر از ۵
۹	۲۱	۲۵۰۵	۳۵	۱۰۰	۲۷۶۸	۴۴	۱۲۰	۵۲۲۹	۵ تا کمتر از ۷/۵
۴	۹	۱۰۷۵	۱۸	۴۸	۲۱۹۴	۲۲	۵۷	۲۳۳۰	۷/۵ تا کمتر از ۱۰
۱۰	۲۲	۲۳۳۸	۳۶	۹۶	۳۹۰۹	۴۴	۱۱۸	۲۳۰۷	۱۰ تا کمتر از ۱۵
۵	۱۰	۱۰۳۹	۱۷	۴۵	۱۶۷۳	۲۳	۵۵	۱۸۲۸	۱۵ تا کمتر از ۲۰
۵	۱۰	۹۴۵	۱۶	۴۲	۱۴۴۵	۲۱	۵۲	۱۵۸۴	۲۰ تا کمتر از ۲۵
۳	۹	۷۷۹	۱۶	۴۱	۱۲۱۱	۲۰	۵۰	۱۳۱۷	۲۵ تا کمتر از ۳۵
۳	۶	۲۹۳	۱۱	۲۷	۶۹۸	۱۴	۳۳	۷۶۶	۳۵ تا کمتر از ۵۰
۳	۶	۵۰۱	۱۳	۳۱	۶۹۳	۱۶	۳۷	۷۶۰	۵۰ تا کمتر از ۱۰۰
۱	۲	۱۰۶	۴	۹	۱۴۲	۲	۱۱	۱۶۰	۱۰۰ تا کمتر از ۲۰۰
-	۱	۲۶	۲	۱۰	۲۴	۳	۱۱	۴۶	۲۰۰ هکتار و بیشتر

مأخذ: مرکز آمار ایران - ماشین شیت نتایج سرشماری عمومی کشاورزی ۱۳۷۲.

جدول ۱۶-۱۳. بهره برداری های دارای گوسفند و سره بر حسب طبقات تعداد گوسفند و سره: ۱۳۷۳

(بهره برداری - هزار رأس)

تعداد گوسفند و سره		تعداد بهره برداری	تعداد گوسفند و سره بهره برداری
شماره	کل		
۳۰۴	۹۲۳	۴۰۳۷۰	جمع
۱	۴	۲۰۸۳	۲ تا ۱ رأس
۴	۱۳	۳۵۵۸	۳ تا ۴ رأس
۱۸	۵۴	۸۲۶۹	۵ تا ۹ رأس
۵۶	۱۵۰	۱۲۰۰۳	۱۰ تا ۱۹ رأس
۲۶	۱۲۸	۵۹۹۲	۲۰ تا ۲۹ رأس
۳۳	۹۱	۲۹۲۷	۳۰ تا ۳۹ رأس
۲۲	۶۳	۱۵۴۶	۴۰ تا ۴۹ رأس
۲۱	۶۰	۱۱۸۷	۵۰ تا ۵۹ رأس
۱۷	۵۱	۷۹۵	۶۰ تا ۷۴ رأس
۱۱	۳۲	۳۸۸	۷۵ تا ۹۹ رأس
۲۲	۶۷	۶۳۴	۱۰۰ تا ۱۴۹ رأس
۱۰	۳۸	۲۴۳	۱۵۰ تا ۱۹۹ رأس
۲۷	۹۷	۴۰۱	۲۰۰ تا ۳۹۹ رأس
۷	۲۱	۵۲	۴۰۰ تا ۴۹۹ رأس
۹	۵۴	۷۲	۵۰۰ رأس و بیشتر

مأخذ: مرکز آمار ایران - ماشین شیت نتایج سرشماری عمومی کشاورزی ۱۳۷۲.

جدول ۱۷-۱۳. تعداد بهره‌بردارهای دام کوچک و تعداد دام شیردوشی شده آنها بر حسب وسعت اراضی (بهره‌برداری - هزار آس) کشاورزی بهره‌برداری

تعداد اراضی کشاورزی بهره‌برداری (هکتار)		جمع گوسفند و بروه و بز و بزغاله		گوسفند بروه		بز و بزغاله	
تعداد بهره‌برداری	تعداد	تعداد دام		تعداد دام		تعداد دام	
		شیردوشی شده	کل	شیردوشی شده	کل	شیردوشی شده	کل
کل	۲۵۰۹۰	۲۰۱	۱۱۵۳	۳۰۵	۹۲۳	۲۴۱۱۷	۲۲۹
بدون زمین	۶۹۲۵	۶۲	۳۳۷	۲۷	۱۸۸	۳۹۷۵	۴۹
بازمین	۳۸۱۶۵	۳۳۷	۹۱۶	۲۵۸	۷۳۰	۲۰۱۴۲	۱۸۰
کمتر از ۱/۱	۱۸۶۹	۹	۲۷	۶	۱۹	۱۰۹۴	۸
۱/۱ تا کمتر از ۲/۲	۱۲۵۲	۵	۱۸	۳	۱۳	۷۸۶	۵
۲/۲ تا کمتر از ۵/۵	۲۱۱۱	۸	۳۲	۴	۲۲	۱۳۵۰	۱۰
۵/۵ تا کمتر از ۱	۲۴۳۳	۱۲	۴۱	۸	۳۱	۱۴۱۱	۱۰
۱ تا کمتر از ۲	۳۵۹۱	۲۵	۷۱	۱۸	۵۵	۱۸۰۲	۱۶
۲ تا کمتر از ۳	۳۰۳۱	۲۱	۶۶	۱۶	۵۲	۱۴۳۵	۱۳
۳ تا کمتر از ۴	۳۰۲۰	۲۳	۶۲	۱۸	۵۲	۱۳۱۷	۱۱
۴ تا کمتر از ۵	۲۵۳۰	۲۱	۵۴	۱۷	۴۴	۱۱۴۰	۱۰
۵ تا کمتر از ۷/۵	۵۲۲۹	۲۴	۱۲۰	۳۵	۱۰۰	۲۵۰۵	۲۱
۷/۵ تا کمتر از ۱۰	۲۳۳۰	۲۲	۵۷	۱۸	۴۸	۱۰۷۵	۹
۱۰ تا کمتر از ۱۵	۲۳۰۷	۲۴	۱۱۸	۳۶	۹۶	۲۳۳۸	۲۲
۱۵ تا کمتر از ۲۰	۱۸۲۸	۲۳	۵۵	۱۷	۴۵	۱۰۳۹	۱۰
۲۰ تا کمتر از ۲۵	۱۵۸۴	۲۱	۵۲	۱۶	۴۲	۹۴۵	۱۰
۲۵ تا کمتر از ۳۵	۱۳۱۷	۲۰	۵۰	۱۶	۴۱	۷۷۹	۹
۳۵ تا کمتر از ۵۰	۷۶۶	۱۲	۳۳	۱۱	۲۷	۴۹۳	۶
۵۰ تا کمتر از ۱۰۰	۷۶۰	۱۶	۳۷	۱۳	۳۱	۵۰۱	۶
۱۰۰ تا کمتر از ۲۰۰	۱۶۰	۲	۱۱	۴	۹	۱۰۶	۲
۲۰۰ هکتار و بیشتر	۴۶	۳	۱۱	۲	۱۰	۲۶	۱

مأخذ: مرکز آمار ایران - ماشین شیت نتایج سرشماری عمومی کشاورزی ۱۳۷۲.

جدول ۱۸-۱۳- بهره برداریهای دارای دام کوچک و تعداد دام شیردوشی شده آنها بر حسب شهرستان: ۱۳۷۳

شهرستان	جمع گوسمند و بهره برداریها		گوسمند و بهره		بهره برداریها		تعداد دام		
	تعداد بهره برداری	تعداد دام	تعداد بهره برداری	تعداد دام	تعداد دام		تعداد دام		
					کل	شیردوشی شده			
کل استان	۴۵۰۹۰	۱۱۵۳	۲۰۱	۲۰۳۶۸	۹۲۳	۳۰۵	۲۴۱۱۷	۲۳۱	۹۷
اراک	۱۵۵۶۳	۳۰۷	۱۰۳	۱۳۸۹۵	۲۲۲	۷۶	۸۶۲۹	۶۳	۲۷
آشتیان	۲۲۷۱	۶۰	۳۵	۱۹۰۲	۲۰	۲۳	۱۹۰۰	۲۰	۱۲
نقرش	۵۳۸۱	۸۹	۳۸	۲۲۷۷	۶۰	۲۳	۳۶۹۲	۲۹	۱۵
خمین	۲۰۶۵	۱۰۹	۵۱	۳۹۲۶	۹۹	۲۷	۱۱۷۹	۱۰	۵
دلیجان	۱۵۸۳	۵۷	۲۵	۱۲۶۳	۳۱	۱۲	۱۱۶۷	۲۶	۱۱
ساره	۸۲۴۳	۳۳۴	۸۲	۷۳۹۲	۲۷۲	۵۹	۵۲۴۶	۶۳	۲۳
سریند	۶۸۲۴	۱۴۷	۶۲	۶۶۳۷	۱۳۹	۵۹	۱۵۷۱	۸	۳
محلات	۱۱۶۰	۵۰	۵	۱۰۷۲	۳۸	۲	۱۳۱	۱۲	۱

مأخذ: مرکز آمار ایران - ماشین ثبت نتایج سرشماری عمومی کشاورزی ۱۳۷۳.

جدول ۱۹-۱۳- بهره‌برداریهای دارای بزویزغاله برحسب طبقات تعداد بزویزغاله: ۱۳۷۳

(بهره‌برداری - هزاررأس)

تعداد بزویزغاله		تعداد بهره‌برداری	تعداد بزویزغاله بهره‌برداری
شماره	کل		
۹۶	۲۲۸	۲۴۲۱۸	جمع
۳	۷	۴۰۹۰	۲۱ تا رأس
۷	۱۷	۴۸۴۲	۲۳ تا رأس
۲۱	۴۴	۷۳۷۶	۲۵ تا رأس
۲۹	۶۲	۵۲۳۵	۱۰ تا رأس
۱۳	۳۰	۱۴۴۷	۲۰ تا رأس
۷	۱۶	۵۰۸	۳۰ تا رأس
۳	۷	۱۸۲	۲۰ تا رأس
۵	۱۴	۲۷۳	۵۰ تا رأس
۲	۵	۸۵	۶۰ تا رأس
۱	۴	۵۳	۷۵ تا رأس
۳	۸	۷۸	۱۰۰ تا رأس
۱	۳	۲۰	۱۵۰ تا رأس
۱	۵	۲۲	۲۰۰ تا رأس
۰	۰	۱	۴۰۰ تا رأس
۰	۶	۶	۵۰۰ رأس و بیشتر

مأخذ: مرکز آمار ایران - ماشین شیت نتایج سرشماری عمومی کشاورزی ۱۳۷۲

جدول ۱۸-۱۳. بهره برداریهای دارای دام کوچک و تعداد دام شیردوشی شده آنها برحسب شهرستان: ۱۳۷۲

شهرستان		جمع گوسمندی و بزخانه		گوسمندی و بز		بزرگخانه	
		تعداد بهره برداری	تعداد دام	تعداد بهره برداری	تعداد دام	تعداد بهره برداری	تعداد دام
کل استان	کل	شیردوشی شده	۹۲۳	۲۰۳۶۸	۳۰۵	۲۳۱	۲۴۱۱۷
اراک	۱۵۵۶۳	۳۰۷	۲۲۲	۱۳۸۹۵	۷۶	۶۳	۱۶۲۹
آشتیان	۲۲۷۱	۶۰	۴۰	۱۹۰۴	۲۳	۲۰	۱۹۰۰
نقرش	۵۳۸۱	۸۹	۶۰	۲۲۷۷	۲۳	۲۹	۳۶۹۴
خمین	۴۰۶۵	۱۰۹	۹۹	۳۹۲۶	۲۷	۱۰	۱۱۷۹
دلیجان	۱۵۸۳	۵۷	۳۱	۱۲۶۳	۱۲	۲۶	۱۱۶۷
ساوه	۸۲۴۳	۳۳۴	۲۷۲	۷۳۹۴	۵۹	۶۳	۵۲۴۶
سریش	۶۸۲۴	۱۴۷	۱۳۹	۶۶۳۷	۵۹	۸	۱۵۷۱
محلات	۱۱۶۰	۵۰	۳۸	۱۰۷۲	۲	۱۲	۱۳۱

مأخذ: مرکز آمار ایران - ماشین ثبت نتایج سرشماری عمومی کشاورزی ۱۳۷۲.

جدول ۱۹-۱۳- بهره‌برداریهای دارای بزوزغال به حسب طبقات تعداد بزوزغال: ۱۳۷۳

(بهره‌برداری - هزاررأس)

تعداد بزوزغال		تعداد بهره‌برداری	تعداد بزوزغال بهره‌برداری
شیرده	کل		
۹۶	۲۲۸	۲۴۲۱۸	جمع
۳	۷	۴۰۹۰	۱تا۳رأس
۷	۱۷	۴۸۴۲	۴تا۳رأس
۲۱	۴۴	۷۳۷۶	۹تا۵رأس
۲۹	۶۲	۵۲۳۵	۱۰تا۱۹رأس
۱۳	۳۰	۱۴۴۷	۲۰تا۲۹رأس
۷	۱۶	۵۰۸	۳۰تا۳۹رأس
۳	۷	۱۸۲	۴۰تا۴۹رأس
۵	۱۴	۲۷۳	۵۰تا۵۹رأس
۲	۵	۸۵	۶۰تا۷۴رأس
۱	۴	۵۳	۷۵تا۹۹رأس
۳	۸	۷۸	۱۰۰تا۱۴۹رأس
۱	۳	۲۰	۱۵۰تا۱۹۹رأس
۱	۵	۲۲	۲۰۰تا۳۹۹رأس
۰	۰	۱	۴۰۰تا۴۹۹رأس
۰	۶	۶	۵۰۰رأس و بیشتر

مأخذ: مرکز آمار ایران - ماشین شیت نتایج سرشماری عمومی کشاورزی ۱۳۷۲.

جدول ۲۰-۱۳- بهره‌برداریهای پرورش دهنده زنبور عسل و تعداد کندوی آنها بر حسب متوسط تولید یک کندو: ۱۳۷۳

فقط کندوی نوع جدید		جمع			متوسط تولید یک کندو در سال
تعداد کندو	تعداد بهره‌برداری	تعداد کندو		تعداد بهره‌برداری	
		نوع قدیم	نوع جدید		
۱۹۰۶۱	۱۰۰۰	۱۸۸۱	۱۹۲۲۴	۱۵۶۰	جمع
۱۸۵۰	۶۶	۸	۱۸۵۰	۷۰	کمتر از ۱ کیلو
۲۲۵	۱۱	۷۵	۲۲۵	۲۸	۱ تا ۲ کیلو
۸۶	۲۶	۱۵۷	۱۰۸	۸۸	۲ تا ۳ کیلو
۶۶۴	۷۲	۳۴۲	۶۶۸	۱۹۱	۳ تا ۴ کیلو
۱۲۵۴	۶۳	۴۱۴	۱۲۷۲	۱۸۹	۴ تا ۵ کیلو
۲۱۰۲	۱۴۲	۴۱۲	۲۲۶۲	۲۵۴	۵ تا ۶ کیلو
۲۹۸۷	۱۷۲	۱۸۲	۳۰۳۶	۲۲۸	۶ تا ۷ کیلو
۱۲۲۹	۸۴	۱۱۰	۱۲۵۹	۱۱۱	۷ تا ۸ کیلو
۱۴۲۹	۸۴	۸۳	۱۴۶۳	۱۰۲	۸ تا ۹ کیلو
۲۸۳	۳۷	۲۴	۳۰۴	۴۲	۹ تا ۱۰ کیلو
۳۹۵۵	۱۵۱	۴۹	۳۹۵۶	۱۶۳	۱۰ تا ۱۱ کیلو
۱۰۵۲	۳۴	۲۵	۱۰۷۷	۳۵	۱۱ تا ۱۳ کیلو
۱۲۴	۶	۰	۱۲۴	۶	۱۳ تا ۱۵ کیلو
۱۶۷۶	۴۵	۰	۱۶۷۶	۴۵	۱۵ تا ۱۹ کیلو
۱۴۵	۸	۰	۱۴۵	۸	۱۹ کیلو و بیشتر

مأخذ: مرکز آمار ایران - ماشین شیت نتایج سرشماری عمومی کشاورزی ۱۳۷۲.

جدول ۲۰-۱۳. بهره‌برداریهای پرورش دهنده زنبور عسل و تعداد کندوی آنها برحسب متوسط تولید یک

کندو: ۱۳۷۲ (دنبانه)

کندوی نوع جدید و قدیم توأم		فقط کندوی نوع قدیم			متوسط تولید یک کندو در سال
تعداد کندو	تعداد بهره‌برداری	تعداد کندو		تعداد بهره‌برداری	
		نوع قدیم	نوع جدید		
۱۶۲۸	۷۱	۲۵۳	۳۶۳	۴۸۹	جمع
۸	۰	۰	۰	۴	کمتر از ۱ کیلو
۷۵	۰	۰	۰	۱۷	۱ تا ۲ کیلو
۱۳۵	۸	۲۲	۲۲	۵۴	۲ تا ۳ کیلو
۳۳۶	۳	۶	۳	۱۱۶	۳ تا ۴ کیلو
۳۷۸	۱۱	۳۶	۱۸	۱۱۵	۴ تا ۵ کیلو
۳۱۸	۲۰	۹۴	۱۶۰	۹۲	۵ تا ۶ کیلو
۱۵۶	۱۰	۲۶	۴۹	۴۶	۶ تا ۷ کیلو
۹۴	۶	۱۶	۳۰	۲۱	۷ تا ۸ کیلو
۶۰	۸	۲۳	۳۴	۱۰	۸ تا ۹ کیلو
۲۰	۳	۴	۲۱	۲	۹ تا ۱۰ کیلو
۴۸	۱	۱	۱	۱۱	۱۰ تا ۱۱ کیلو
۰	۱	۲۵	۲۵	۰	۱۱ تا ۱۳ کیلو
۰	۰	۰	۰	۰	۱۳ تا ۱۵ کیلو
۰	۰	۰	۰	۰	۱۵ تا ۱۹ کیلو
۰	۰	۰	۰	۰	۱۹ کیلو و بیشتر

مأخذ: مرکز آمار ایران - ماشین شیت نتایج سرشماری عمومی کشاورزی ۱۳۷۲.

جدول ۲۰-۱۳. بهره‌برداریهای پرورش دهنده زنبور عسل و تعداد کندوی آنها بر حسب متوسط تولید یک کندو: ۱۳۷۳

فقط کندوی نوع جدید		جمع			متوسط تولید یک کندو در سال
تعداد کندو	تعداد بهره‌برداری	تعداد کندو		تعداد بهره‌برداری	
		نوع قدیم	نوع جدید		
۱۹۰۶۱	۱۰۰۰	۱۸۸۱	۱۹۲۲۴	۱۵۶۰	جمع
۱۸۵۰	۶۶	۸	۱۸۵۰	۷۰	کمتر از ۱ کیلو
۲۲۵	۱۱	۷۵	۲۲۵	۲۸	۱ تا ۲ کیلو
۸۶	۲۶	۱۵۷	۱۰۸	۸۸	۲ تا ۳ کیلو
۶۶۴	۷۲	۳۴۲	۶۶۸	۱۹۱	۳ تا ۴ کیلو
۱۲۵۴	۶۳	۴۱۴	۱۲۷۲	۱۸۹	۴ تا ۵ کیلو
۲۱۰۲	۱۴۲	۴۱۲	۲۲۶۲	۲۵۴	۵ تا ۶ کیلو
۲۹۸۷	۱۷۲	۱۸۲	۳۰۳۶	۲۲۸	۶ تا ۷ کیلو
۱۲۲۹	۸۴	۱۱۰	۱۲۵۹	۱۱۱	۷ تا ۸ کیلو
۱۴۲۹	۸۴	۸۳	۱۴۶۳	۱۰۲	۸ تا ۹ کیلو
۲۸۳	۳۷	۲۴	۳۰۴	۴۲	۹ تا ۱۰ کیلو
۳۹۵۵	۱۵۱	۴۹	۳۹۵۶	۱۶۳	۱۰ تا ۱۱ کیلو
۱۰۵۲	۳۴	۲۵	۱۰۷۷	۳۵	۱۱ تا ۱۳ کیلو
۱۲۴	۶	۰	۱۲۴	۶	۱۳ تا ۱۵ کیلو
۱۶۷۶	۴۵	۰	۱۶۷۶	۴۵	۱۵ تا ۱۹ کیلو
۱۴۵	۸	۰	۱۴۵	۸	۱۹ کیلو و بیشتر

مأخذ: مرکز آمار ایران - ماشین شیت نتایج سرشماری عمومی کشاورزی ۱۳۷۲.

جدول ۲۰-۱۳. بهره‌برداریهای پرورش دهنده زنبور عسل و تعداد کندوی آنها برحسب متوسط تولید یک کندو: ۱۳۷۲ (دنباله)

کندوی نوع جدید و قدیم توأم		فقط کندوی نوع قدیم			متوسط تولید یک کندو در سال
تعداد کندو	تعداد بهره‌برداری	تعداد کندو		تعداد بهره‌برداری	
		نوع قدیم	نوع جدید		
۱۶۲۸	۷۱	۲۵۳	۳۶۳	۴۸۹	جمع
۸	۰	۰	۰	۴	کمتر از ۱ کیلو
۷۵	۰	۰	۰	۱۷	۱ تا ۲ کیلو
۱۳۵	۸	۲۲	۲۲	۵۴	۲ تا ۳ کیلو
۳۳۶	۳	۶	۳	۱۱۶	۳ تا ۴ کیلو
۳۷۸	۱۱	۳۶	۱۸	۱۱۵	۴ تا ۵ کیلو
۳۱۸	۲۰	۹۴	۱۶۰	۹۲	۵ تا ۶ کیلو
۱۵۶	۱۰	۲۶	۴۹	۴۶	۶ تا ۷ کیلو
۹۴	۶	۱۶	۳۰	۲۱	۷ تا ۸ کیلو
۶۰	۸	۲۳	۳۴	۱۰	۸ تا ۹ کیلو
۲۰	۳	۴	۲۱	۲	۹ تا ۱۰ کیلو
۴۸	۱	۱	۱	۱۱	۱۰ تا ۱۱ کیلو
۰	۱	۲۵	۲۵	۰	۱۱ تا ۱۳ کیلو
۰	۰	۰	۰	۰	۱۳ تا ۱۵ کیلو
۰	۰	۰	۰	۰	۱۵ تا ۱۹ کیلو
۰	۰	۰	۰	۰	۱۹ کیلو و بیشتر

مأخذ: مرکز آمار ایران - ماشین شیت نتایج سرشماری عمومی کشاورزی ۱۳۷۲.

جدول ۲۱-۱۳. تعداد بهره بردارهای پرورش دهنده ماهی خوراکی و مساحت مورد عمل آنها بر حسب وسعت استخر و کانال بهره برداری: ۱۳۷۳

سردآبی		گرم آبی		کل		وسعت استخر و کانال بهره برداری
مساحت	تعداد	مساحت	تعداد	مساحت	تعداد	
کانال	بهره برداری	استخر	بهره برداری	استخر و کانال	بهره برداری	
۱۷۶	۶	۱۸۷	۶	۳۶۳	۱۰	جمع
۴	۴	۲	۱	۶	۵	کمتر از ۵۰۰ متر مربع
۰	۰	۵	۱	۵	۱	۵۰۰ تا ۷۰۰ متر مربع
۴	۰	۰	۰	۴	۰	۷۰۰ تا ۱۰۰۰ متر مربع
۰	۰	۲۲	۲	۲۲	۲	۱۰۰۰ تا ۱۵۰۰ متر مربع
۸	۰	۰	۰	۸	۰	۱۵۰۰ تا ۲۰۰۰ متر مربع
۲۰	۱	۱۸	۱	۳۸	۲	۲۰۰۰ تا ۵۰۰۰ متر مربع
۰	۰	۰	۰	۰	۰	۵ تا ۱۰ هکتار
۱۴۰	۱	۱۴۰	۱	۲۸۰	۰	۱ تا ۵ هکتار
۰	۰	۰	۰	۰	۰	بیش از ۵ هکتار

مأخذ: مرکز آمار ایران - ماشین شیت نتایج سرشماری عمومی کشاورزی ۱۳۷۲.

جدول ۲۲-۱۳- بهره‌برداریهای دارای هریک از انواع فعالیتهای کشاورزی برحسب شهرستان: ۱۳۷۳ (بهره‌برداری)

شهرستان	زراعت	باغداری	پرورش دام	پرورش ماکیان به روش سنتی
کل استان	۶۰۴۰۵	۵۹۵۹۶	۶۳۲۴۶	۵۳۸۴۸
اراک	۲۰۲۰۶	۲۱۷۲۲	۲۱۵۳۶	۱۸۶۹۰
آشتیان	۲۲۴۴	۱۳۲۳	۲۵۵۰	۲۱۵۹
تفرش	۶۰۹۵	۵۹۲۰	۶۶۴۶	۵۷۷۸
خمین	۷۸۸۷	۶۸۶۲	۷۹۱۹	۶۴۶۴
دلیجان	۲۰۹۸	۲۰۹۸	۲۰۹۳	۱۴۸۳
ساوه	۹۳۴۷	۹۴۹۶	۹۸۷۷	۹۰۳۵
سریند	۱۰۴۲۳	۱۰۵۱۱	۱۰۸۱۶	۸۵۳۶
محلات	۲۱۰۴	۱۶۶۴	۱۸۰۹	۱۷۰۳

مأخذ: مرکز آمار ایران - ماشین شیت نتایج سرشماری عمومی کشاورزی ۱۳۷۲.

جدول ۲۲-۱۳- بهره‌برداریهای دارای هریک از انواع فعالیتهای کشاورزی برحسب شهرستان: ۱۳۷۳ (دنیاله)

شهرستان	پرورش زنبور عسل	پرورش کرم ابریشم	تولید گل و گیاه زینتی	پرورش ماهی
کل استان	۱۵۵۹	۳	۱۱۸۴	۱۲
اراک	۲۶۶	۲	۱۲	۳
آشتیان	۸	۰	۰	۰
تفرش	۶۴	۰	۱	۲
خمین	۲۰۸	۰	۳۱۲	۰
دلیجان	۵۲	۰	۲۸۰	۰
ساوه	۱۵۷	۰	۰	۰
سریند	۶۹۳	۰	۰	۰
محلات	۱۱۱	۱	۵۷۹	۷

مأخذ: مرکز آمار ایران - ماشین شیت نتایج سرشماری عمومی کشاورزی ۱۳۷۲.

جدول ۲۱-۱۳. تعداد بهره بردارهای پرورش دهنده ماهی خوراکی و مساحت مورد عمل آنها برحسب وسعت استخر و کانال بهره برداری: ۱۳۷۳

سردآبی		گرم آبی		کل		وسعت استخر و کانال بهره برداری
مساحت	تعداد	مساحت	تعداد	مساحت	تعداد	
کانال	بهره برداری	اسر	بهره برداری	استخر، کانال	بهره برداری	
۱۷۶	۶	۱۸۷	۶	۳۶۳	۱۰	جمع
۴	۴	۲	۱	۶	۵	کمتر از ۵۰۰ متر مربع
۰	۰	۵	۱	۵	۱	۵۰۰ تا ۷۰۰ متر مربع
۴	۰	۰	۰	۴	۰	۷۰۰ تا ۱۰۰۰ متر مربع
۰	۰	۲۲	۲	۲۲	۲	۱۰۰۰ تا ۱۵۰۰ متر مربع
۸	۰	۰	۰	۸	۰	۱۵۰۰ تا ۲۰۰۰ متر مربع
۲۰	۱	۱۸	۱	۳۸	۲	۲۰۰۰ تا ۵۰۰۰ متر مربع
۰	۰	۰	۰	۰	۰	۵ تا ۱۰ هکتار
۱۴۰	۱	۱۴۰	۱	۲۸۰	۰	۱ تا ۵ هکتار
۰	۰	۰	۰	۰	۰	بیش از ۵ هکتار

مأخذ: مرکز آمار ایران - ماشین شیت نتایج سرشماری عمومی کشاورزی ۱۳۷۲.

جدول ۲۲-۱۳- بهره‌برداریهای دارای هریک از انواع فعالیتهای کشاورزی برحسب شهرستان: ۱۳۷۳

(بهره‌برداری)


شهرستان	زراعت	باغداری	پرورش دام	پرورش ماکیان به روش سنتی
کل استان	۶۰۴۰۵	۵۹۵۹۶	۶۳۲۴۶	۵۳۸۴۸
اراک	۲۰۲۰۶	۲۱۷۲۲	۲۱۵۳۶	۱۸۶۹۰
آشتیان	۲۲۴۴	۱۳۲۳	۲۵۵۰	۲۱۵۹
نفرش	۶۰۹۵	۵۹۲۰	۶۶۴۶	۵۷۷۸
خمین	۷۸۸۷	۶۸۶۲	۷۹۱۹	۶۴۶۴
دلیجان	۲۰۹۸	۲۰۹۸	۲۰۹۳	۱۴۸۳
ساوه	۹۳۴۷	۹۴۹۶	۹۸۷۷	۹۰۳۵
سریند	۱۰۴۲۳	۱۰۵۱۱	۱۰۸۱۶	۸۵۳۶
محلات	۲۱۰۴	۱۶۶۴	۱۸۰۹	۱۷۰۳

مأخذ: مرکز آمار ایران - ماشین شیت نتایج سرشماری عمومی کشاورزی ۱۳۷۲.

جدول ۲۲-۱۳- بهره‌برداریهای دارای هریک از انواع فعالیتهای کشاورزی برحسب شهرستان: ۱۳۷۳ (دنباله)


شهرستان	پرورش زنبور عسل	پرورش کرم ابریشم	تولید گل و گیاه زینتی	پرورش ماهی
کل استان	۱۵۵۹	۳	۱۱۸۴	۱۲
اراک	۲۶۶	۲	۱۲	۳
آشتیان	۸	۰	۰	۰
نفرش	۶۴	۰	۱	۲
خمین	۲۰۸	۰	۳۱۲	۰
دلیجان	۵۲	۰	۲۸۰	۰
ساوه	۱۵۷	۰	۰	۰
سریند	۶۹۳	۰	۰	۰
محلات	۱۱۱	۱	۵۷۹	۷

مأخذ: مرکز آمار ایران - ماشین شیت نتایج سرشماری عمومی کشاورزی ۱۳۷۲.



فصل چهارم

صنعت و معدن و استاندارد



فصل چهاردهم

صنعت و معدن و استاندارد

تعاریف و مفاهیم

پروانه بهره برداری :

مجوزی است که واحد تولیدی پس از موفقیت در تولید آزمایشی محصول موفق به دریافت پروانه بهره برداری می شود و به دنبال آن فعالیت خود را آغاز می کند.

موافقت اصولی :

مجوز اولیه برای ایجاد واحد صنعتی است .

معدن :

مجموعه کانسار (ذخیره معدنی که بهره برداری از آن اقتصادی باشد) و ماشین آلات و تأسیساتی که بمنظور اکتشاف بهره برداری و کانه آرای کانسار ایجاد می شود معدن نامیده می شود.

معدن فعال :

معدنی است که در یک سال شمسی حداقل یک ماه دارای فعالیت باشد.

پرسنل :

افرادی هستند که در داخل یا خارج معدن بصورت تمام وقت یا پاره وقت برای معدن کار می کنند این گروه شامل مزد و حقوق بگیران (ماهر و غیرماهر و اداری) و کارکنان بدون مزد (مالکان و شرکاء فعال و کارکنان فامیلی بدون مزد) است .

کارگاه صنعتی :

مکان ثابت و مشخص است که در آن مجموعه ای از سرمایه و نیروی کار زیر نظر یک مدیریت و حسابداری واحد در جهت تولید یک یا گروهی از کالاها و خدمات مشابه صنعتی فعالیت می کند.

شهرک صنعتی :

مجموعه مکانهایی است که با هماهنگی سازمانها و ارگانهای با بخش صنعت جهت احداث کارخانجات مختلف پیش بینی و اقدامات زیربنایی و اولیه در آن انجام و با شرایط خاص به دارندگان مجوزهای صنعتی واگذار می شود.

کارگاه :

مکان ثابتی است که محل انجام فعالیت اقتصادی (صنعتی ، بازرگانی ، آموزشی ، بهداشتی و ...) منظم و مستمری باشد انجام هر فعالیت اقتصادی مستلزم وجود کارکن است و عبارتی دیگر هر کارگاه باید یک یا چند نفر کارکن داشته باشد.

ارزش تولید :

عبارت است از ارزش تولید کالاهایی که کلیه مراحل تولید آنها در کارگاه به اتمام رسیده اعم از اینکه فروخته یا انبار شده باشند .

مزد و حقوق بگیران :

کارکنانی هستند که بصورت تمام وقت یا پاره وقت کار می کنند و در مقابل کار خود مزد و حقوق دریافت می دارند.

مزد و حقوق پرداختی :

مجموع پرداختیهای سالانه کارگاه تحت عنوان مزد و حقوق به کارگران و کارمندان است آن قسمت از سهم بیمه های اجتماعی ، بازنشستگی و مالیاتها و سایر کسور قانونی که از مزد و حقوق کسر می شود جزو حقوق منظور می شوند.

ارزش داده ها:

ارزش مواد اولیه، منرومات، سوجت، برف و آب خریداری شده و ارزش خرید کالاهائی که بدون تغییر شکل بفروش رسیده و پرداختی بابت خدمات صنعتی انجام شده توسط دیگران که در جریان تولید کارگاه طی دوره آماری مورد نظر بکار رفته است.

ارزش ستانده ها:

عبارت است از ارزش کلیه محصولات تولید شده کارگاه دریافتی ها بابت خدمات صنعتی انجام شده برای دیگران، ارزش اموال سرمایه ای ساخته شده توسط کارگاه برای استفاده کارگاه و تغییرات ارزش موجودی انبار محصولات ناتمام طی دوره آماری.

ارزش افزوده:

ارزش افزوده هر کارگاه برابر است با ارزش ستانده های ناخالص منهای ارزش داده ها که اصطلاحاً ارزش افزوده ناخالص نامیده می شود این ارزش افزوده با ارزش افزوده خالصی که در حسابهای ملی سهم در تولید ناخالص ملی بکار می رود متفاوت است و برای رسیدن به ارزش افزوده مورد نظر در حسابهای ملی کافی است که ارزش دریافتهای بابت خدمات غیر صنعتی را به ارزش افزوده ناخالص اضافه و ارزش پرداختیها بابت خدمات غیر صنعتی را از آن کسر نماییم.

خدمات صنعتی:

عبارت است از کلیه پرداختیها و دریافتهای کارگاه بابت کارهای کنترالی، تعمیرات جزئی، سرویس و نگهداری ساختمان و ماشین آلات.

خدمات غیر صنعتی:

عبارت است از کلیه پرداختیها و دریافتهای کارگاه بابت اجاره ساختمان و ماشین آلات، ارتباطات، بیمه های تجاری و ...

مواد اولیه:

موادی است که بمنظور تغییر شکل فیزیکی یا شیمیایی به کارگاه وارد و مصرف شده باشد مواد اولیه ممکن است خام یا نیم ساخته باشد که برای مراحل بعدی تکمیل و تغییر شکل یا مونتاژ محصول در کارگاه بمصرف رسیده است.

اموال سرمایه ای:

کلیه وسایل و تجهیزاتی که برای انجام فعالیتهای تولیدی یا ایجاد خدمت بکار گرفته شده و عمر مفید آنها از یک سال بیشتر باشد اموال سرمایه ای شامل ماشین آلات تولید و تجهیزات نیرو ابزار و وسایل کار با دوام، لوازم و تجهیزات اداری و وسایل نقلیه، زمین و ساختمان است.

تعاریف و مفاهیم

پروانه بهره برداری :

مجوزی است که واحد تولیدی پس از موفقیت در تولید آزمایشی محصول موفق به دریافت پروانه بهره برداری می شود و به دنبال آن فعالیت خود را آغاز می کند.

موافقت اصولی :

مجوز اولیه برای ایجاد واحد صنعتی است .
معدن :

مجموعه کانسار (ذخیره معدنی که بهره برداری از آن اقتصادی باشد) و ماشین آلات و تأسیساتی که بمنظور اکتشاف بهره برداری و کانه آرای کانسار ایجاد می شود معدن نامیده می شود.
معدن فعال :

معدنی است که در یک سال شمسی حداقل یک ماه دارای فعالیت باشد.
پرسنل :

افرادی هستند که در داخل یا خارج معدن بصورت تمام وقت یا پاره وقت برای معدن کار می کنند این گروه شامل مزد و حقوق بگیران (ماهر و غیرماهر و اداری) و کارکنان بدون مزد (مالکان و شرکاء فعال و کارکنان فامیلی بدون مزد) است .
کارگاه صنعتی :

مکان ثابت و مشخصی است که در آن مجموعه ای از سرمایه و نیروی کار زیر نظر یک مدیریت و حسابداری واحد در جهت تولید یک یا گروهی از کالاها و خدمات مشابه صنعتی فعالیت می کند.
شهرک صنعتی :

مجموعه مکانهایی است که با هماهنگی سازمانها و ارگانهای با بخش صنعت جهت احداث کارخانجات مختلف پیش بینی و اقدامات زیربنایی و اولیه در آن انجام و با شرایط خاص به دارندگان مجوزهای صنعتی واگذار می شود.
کارگاه :

مکان ثابتی است که محل انجام فعالیت اقتصادی (صنعتی ، بازرگانی ، آموزشی ، بهداشتی و ...) منظم و مستمری باشد انجام هر فعالیت اقتصادی مستلزم وجود کارکن است و عبارتی دیگر هرکارگاه باید یک یا چند نفر کارکن داشته باشد.
ارزش تولید :

عبارت است از ارزش تولید کالاهایی که کلیه مراحل تولید آنها در کارگاه به اتمام رسیده اعم از اینکه فروخته یا انبار شده باشند .
مزد و حقوق بگیران :

کارکنانی هستند که بصورت تمام وقت یا پاره وقت کار می کنند و در مقابل کار خود مزد و حقوق دریافت می دارند.
مزد و حقوق پرداختی :

مجموع پرداختیهای سالانه کارگاه تحت عنوان مزد و حقوق به کارگران و کارمندان است آن قسمت از سهم بیمه های اجتماعی ، بازنشستگی و مالیاتها و سایر کسور قانونی که از مزد و حقوق کسر می شود جزو حقوق منظور می شوند.

ارزش داده ها:

ارزش مواد اولیه، منرومات، سوخت، برق و آب خریداری شده و ارزش خرید کالاهائی که بدون تغییر شکل بفروش رسیده و پرداختی بابت خدمات صنعتی انجام شده توسط دیگران که در جریان تولید کارگاه طی دوره آماری مورد نظر بکار رفته است.

ارزش ستانده ها:

عبارت است از ارزش کلیه محصولات تولید شده کارگاه دریافتی ها بابت خدمات صنعتی انجام شده برای دیگران، ارزش اموال سرمایه‌ای ساخته شده توسط کارگاه برای استفاده کارگاه و تغییرات ارزش موجودی ابزار محصولات ناتمام طی دوره آماری.

ارزش افزوده:

ارزش افزوده هر کارگاه برابر است با ارزش ستانده های ناخالص منهای ارزش داده ها که اصطلاحاً ارزش افزوده ناخالص نامیده می شود این ارزش افزوده با ارزش افزوده خالصی که در حسابهای ملی سهم در تولید ناخالص ملی بکار می رود متفاوت است و برای رسیدن به ارزش افزوده مورد نظر در حسابهای ملی کافی است که ارزش دریافتیها بابت خدمات غیر صنعتی را به ارزش افزوده ناخالص اضافه و ارزش پرداختیها بابت خدمات غیر صنعتی را از آن کسر نماییم.

خدمات صنعتی:

عبارت است از کلیه پرداختیها و دریافتیهای کارگاه بابت کارهای کنترانی، تعمیرات جزئی، سرویس و نگهداری ساختمان و ماشین آلات.

خدمات غیر صنعتی:

عبارت است از کلیه پرداختیها و دریافتیهای کارگاه بابت اجاره ساختمان و ماشین آلات، ارتباطات، بیمه های تجاری و ...

مواد اولیه:

موادی است که بمنظور تعبیر شکل فیزیکی یا شیمیایی به کارگاه وارد و مصرف شده باشد مواد اولیه ممکن است خام یا نیم ساخته باشد که برای مراحل بعدی تکمیل و تغییر شکل یا مونتاژ محصول در کارگاه بمصرف رسیده است.

اموال سرمایه‌ای:

کلیه وسایل و تجهیزاتی که برای انجام فعالیتهای تولیدی یا ایجاد خدمت بکار گرفته شده و عمر مفید آنها از یک سال بیشتر باشد اموال سرمایه‌ای شامل ماشین آلات تولید و تجهیزات نیرو ابزار و وسایل کار با دوام، لوازم و تجهیزات اداری و وسایل نقلیه، زمین و ساختمان است.

جدول ۱-۱۴. کارگاههای بزرگ صنعتی برحسب نحوه مدیریت و وضعیت حقوقی در استان: ۱۳۷۱

وضعیت حقوقی		نحوه مدیریت		تعداد کارگاه	استان
		عمومی	خصوصی		
شرکت رسمی		فردی	شرکت غیررسمی		
سایر	نعدونی				
۳۲۶۲	۱۵۲	۱۲۵۳	۱۲۴۱	۶۰۹۸	کل کشور
۱۱۸	۳	۱۶	۱۲	۱۲۹	استان مرکزی
		۹۳۶	۳۸	۵۱۶۲	۱۱۱

مأخذ: مرکز آمار ایران - طرح آمارگیری از کارگاههای بزرگ صنعتی کشور ۱۳۷۱

جدول ۲-۱۴. مزد و حقوق بگیران و شاغلان بدون مزد و حقوق کارگاههای بزرگ صنعتی برحسب استان و جنس: ۱۳۷۱

شاغلان بدون مزد و حقوق		مزد و حقوق بگیران		جمع	استان
		زن	مرد		
زن	مرد	زن	مرد		
۱۴۷	۷۰۷۹	۳۵۸۶۸	۶۰۵۵۷۷	۶۴۸۶۷۱	کل کشور
۶	۱۵۹	۸۱۷	۳۰۲۴۸	۳۱۲۳۰	استان مرکزی

مأخذ: مرکز آمار ایران - طرح آمارگیری از کارگاههای بزرگ صنعتی کشور ۱۳۷۱

جدول ۳-۱۴. مزد و حقوق بگیران و پرداختی بابت جبران خدمات آنان در کارگاههای بزرگ صنعتی بر حسب استان و جنس: ۱۳۷۱

زن		مرد		مرد وزن		استان	
				تعداد	جبران خدمات		
تعداد	جبران خدمات	تعداد	جبران خدمات	تعداد	جبران خدمات	تعداد	جبران خدمات
مزد و حقوق	سایر پرداختیها	مزد و حقوق	سایر پرداختیها	مزد و حقوق	سایر پرداختیها	مزد و حقوق	سایر پرداختیها
۴۰۶۱۰	۵۸۰۵۸	۳۵۸۶۸	۹۱۰۱۹۳	۱۲۰۷۶۹۹	۶۰۵۵۷۷	۲۲۱۶۵۶۰	۶۴۱۲۴۵
۱۰۷۰	۱۴۱۲	۸۱۷	۶۱۷۹۷	۵۷۶۵۳	۳۰۲۲۸	۱۲۱۹۳۲	۳۱۰۶۵

مأخذ: مرکز آمار ایران - طرح آمارگیری از کارگاههای بزرگ صنعتی کشور ۱۳۷۱

جدول ۴-۱۴. ارزش انواع موجودی انبار کارگاههای بزرگ صنعتی بر حسب استان: ۱۳۷۱

(میلیون ریال)

اول فروردین					استان
مواد خام و اولیه	کالاهایی در جریان ساخت	کالاهایی که بدون تغییر بفروش میرسند	کالاهای ساخته شده	جمع	
۲۴۲۳۶۸۷	۴۸۲۷۵۲	۵۵۱۷۷	۱۳۲۱۷۴۵	۸۵۶۶۷۲۱	کل کشور
۱۷۱۱۱۲	۳۵۸۷۳	۶۸۷۰	۶۱۵۰۹	۵۵۰۷۳۰	مرکزی

مأخذ: مرکز آمار ایران - طرح آمارگیری از کارگاههای بزرگ صنعتی کشور ۱۳۷۱

جدول ۴-۱۴. ارزش انواع موجودی انبار کارگاههای بزرگ صنعتی بر حسب استان: ۱۳۷۱ (دنباله)

(میلیون ریال)

پایان اسفند					استان
مواد خام و اولیه	کالاهایی در جریان ساخت	کالاهایی که بدون تغییر بفروش میرسند	کالاهای ساخته شده	جمع	
۳۴۱۹۰۴۹	۶۳۹۲۳۵	۹۹۴۷۹	۱۷۰۳۲۱۴	۱۱۷۲۱۹۵۶	کل کشور
۲۷۵۰۸۴	۴۷۲۹۲	۲۰۰۳۰	۱۴۶۳۷۷	۹۷۷۵۶۵	مرکزی

مأخذ: مرکز آمار ایران - طرح آمارگیری از کارگاههای بزرگ صنعتی کشور ۱۳۷۱

جدول ۱-۱۴. کارگاههای بزرگ صنعتی برحسب نحوه مدیریت و وضعیت حقوقی در استان: ۱۳۷۱

وضعیت حقوقی		نحوه مدیریت			تعداد کارگاه	استان
		فردی	عمومی	خصوصی		
شرکت رسمی	شرکت غیررسمی					
		۱۲۵۳	۹۳۶	۵۱۶۲	۶۰۹۸	کل کشور
		۱۶	۳۸	۱۱۱	۱۴۹	استان مرکزی
۱۱۸	۳	۱۲				
۳۲۶۲	۱۵۲	۱۴۳۱				

مأخذ: مرکز آمار ایران - طرح آمارگیری از کارگاههای بزرگ صنعتی کشور ۱۳۷۱

جدول ۲-۱۴. مزد و حقوق بگیران و شاغلان بدون مزد و حقوق کارگاههای بزرگ صنعتی برحسب استان و جنس: ۱۳۷۱

شاغلان بدون مزد و حقوق		مزد و حقوق بگیران		جمع	استان
		زن	مرد		
زن	مرد	زن	مرد		
۱۴۷	۷۰۷۹	۳۵۸۶۸	۶۰۵۵۷۷	۶۴۸۶۷۱	کل کشور
۶	۱۵۹	۸۱۷	۳۰۲۴۸	۳۱۲۳۰	استان مرکزی

مأخذ: مرکز آمار ایران - طرح آمارگیری از کارگاههای بزرگ صنعتی کشور ۱۳۷۱

جدول ۳-۱۴. مزد و حقوق بگیران و پرداختی بابت جبران خدمات آنان در کارگاههای بزرگ صنعتی برحسب

استان و جنس: ۱۳۷۱

زن		مرد		مرد وزن		استان	
				تعداد	جبران خدمات		
سایر	مزد و حقوق	تعداد	جبران خدمات	سایر	مزد و حقوق	تعداد	جبران خدمات
پرداختیها		پرداختیها		پرداختیها		پرداختیها	
۴۰۶۱۰	۵۸۰۵۸	۳۵۸۶۸	۹۱۰۱۹۳	۱۲۰۷۶۹۹	۶۰۵۵۷۷	۲۲۱۶۵۶۰	۶۴۱۴۴۵
۱۰۷۰	۱۲۱۲	۸۱۷	۶۱۷۹۷	۵۷۶۵۳	۳۰۲۲۸	۱۲۱۹۳۲	۳۱۰۶۵

مأخذ: مرکز آمار ایران - طرح آمارگیری از کارگاههای بزرگ صنعتی کشور ۱۳۷۱

جدول ۴-۱۴. ارزش انواع موجودی انبار کارگاههای بزرگ صنعتی برحسب استان: ۱۳۷۱

(میلیون ریال)

اول فروردین					استان
مواد خام	کالاهایی در جریان ساخت	کالاهایی که بدون تغییر بفروش میرسند	کالاهای ساخته شده	جمع	
۲۴۲۳۶۸۷	۴۸۲۷۵۲	۵۵۱۷۷	۱۳۲۱۷۴۵	۸۵۶۶۷۲۱	کل کشور
۱۷۱۱۱۲	۳۵۸۷۳	۶۸۷۰	۶۱۵۰۹	۵۵۰۷۳۰	مرکزی

مأخذ: مرکز آمار ایران - طرح آمارگیری از کارگاههای بزرگ صنعتی کشور ۱۳۷۱

جدول ۴-۱۴. ارزش انواع موجودی انبار کارگاههای بزرگ صنعتی برحسب استان: ۱۳۷۱ (دنباله)

(میلیون ریال)

پایان اسفند					استان
مواد خام	کالاهایی در جریان ساخت	کالاهایی که بدون تغییر بفروش میرسند	کالاهای ساخته شده	جمع	
۳۴۱۹۰۴۹	۶۳۹۲۳۵	۹۹۴۷۹	۱۷۰۳۲۱۴	۱۱۷۲۱۹۵۶	کل کشور
۲۷۵۰۸۴	۴۷۲۹۲	۲۰۰۳۰	۱۴۶۳۷۷	۹۷۷۵۶۵	مرکزی

مأخذ: مرکز آمار ایران - طرح آمارگیری از کارگاههای بزرگ صنعتی کشور ۱۳۷۱

جدول ۵-۱۴- ارزش سرمایه گذاری کارگاههای بزرگ صنعتی بر حسب استان و نوع اموال سرمایه ای: ۱۳۷۱ (میلیون ریال)

خرید یا تحصیل اموال سرمایه ای								استان
سایر	زمین	ساختمان بدون زمین		وسایل نقلیه	تجهیزات اداری	ماشین آلات	جمع	
		مسکونی	غیر مسکونی					
۷۰۴۷۸	۳۶۵۱۵	۱۹۲۷۶۳	۲۶۳۶۲	۹۲۱۳۱	۲۲۱۲۸	۲۳۵۲۷۳	۸۹۹۶۵۰	کل کشور
۱۱۴۴۱	۱۸۳	۵۷۶۸۸	۱۲۲۰	۵۳۳۴	۲۴۳۹	۵۲۵۲۲	۱۳۰۹۵۰	استان مرکزی

مأخذ: مرکز آمار ایران - طرح آمارگیری از کارگاههای بزرگ صنعتی کشور ۱۳۷۱

جدول ۵-۱۴- ارزش سرمایه گذاری کارگاههای بزرگ صنعتی بر حسب استان و نوع اموال سرمایه ای: ۱۳۷۱ (دنباله) (میلیون ریال)

ساخت یا ایجاد اموال سرمایه ای								استان
سایر	زمین	ساختمان بدون زمین		وسایل نقلیه	تجهیزات اداری	ماشین آلات	جمع	
		مسکونی	غیر مسکونی					
۱۱۹۲۸		۲۲۹۲۰	۶۰۲۰	۱۷۹۵	۲۰۳	۲۳۷۵۹	۱۰۸۸۶۵	کل کشور
۲۷۱		۳۸۸	۱۶۸۲	۱۱۲	۵۲	۳۳۵	۲۸۳۹	استان مرکزی

مأخذ: مرکز آمار ایران - طرح آمارگیری از کارگاههای بزرگ صنعتی کشور ۱۳۷۱

جدول ۵-۱۴. ارزش سرمایه‌گذاری کارگاه‌های بزرگ صنعتی برحسب استان و نوع اموال سرمایه‌ای: ۱۳۷۱ (دنباله) (میلیون ریال)

هزینه تعمیرات اساسی اموال سرمایه‌ای							استان
سایر	ساختمان بدون زمین		وسایل نقلیه	تجهیزات اداری	ماشین آلات	جمع	
	مسکونی	غیرمسکونی					
۱۵۶۲	۲۰۱۵۳	۲۲۶۰	۱۴۲۹۵	۱۶۰۹	۷۵۷۶۸	۱۱۵۶۴۸	کل کشور
۳	۱۲۲۹	۵۶	۱۰۴۸	۱۲۱	۶۸۱۳	۹۲۷۰	استان مرکزی

مأخذ: مرکز آمار ایران - طرح آمارگیری از کارگاه‌های بزرگ صنعتی کشور ۱۳۷۱

جدول ۵-۱۴. ارزش سرمایه‌گذاری کارگاه‌های بزرگ صنعتی برحسب استان و نوع اموال سرمایه‌ای: ۱۳۷۱ (دنباله) (میلیون ریال)

فروش یا انتقال اموال سرمایه‌ای							استان	
سایر	زمین	ساختمان بدون زمین		وسایل نقلیه	تجهیزات اداری	ماشین آلات		جمع
		مسکونی	غیرمسکونی					
۹۶۸۲	۹۷۰	۱۰۵۷۱	۲۰۲۴	۹۸۷۸	۸۵۶	۱۴۸۲۷	۴۸۸۰۸	کل کشور
۱۰۵۸	۳	۳۷	۴	۵۰۸	۲۴	۱۷۴۲	۲۳۷۶	استان مرکزی

مأخذ: مرکز آمار ایران - طرح آمارگیری از کارگاه‌های بزرگ صنعتی کشور ۱۳۷۱

جدول ۵-۱۴- ارزش سرمایه گذاری کارگاههای بزرگ صنعتی بر حسب استان و نوع اموال سرمایه ای: ۱۳۷۱ (میلیون ریال)

خرید یا تحصیل اموال سرمایه ای							استان	
سایر	زمین	ساختمان بدون زمین		وسایل نقلیه	تجهیزات اداری	ماشین آلات		جمع
		مسکونی	غیرمسکونی					
۷۰۴۷۸	۳۶۵۱۵	۱۹۲۷۶۳	۲۶۳۶۲	۹۲۱۳۱	۲۲۱۲۸	۲۳۵۲۷۳	۸۹۹۶۵۰	کل کشور
۱۱۴۴۱	۱۸۳	۵۷۷۸۸	۱۲۲۰	۵۳۳۲	۲۴۳۹	۵۲۵۴۲	۱۳۰۹۵۰	استان مرکزی

مأخذ: مرکز آمار ایران - طرح آمارگیری از کارگاههای بزرگ صنعتی کشور ۱۳۷۱

جدول ۵-۱۴- ارزش سرمایه گذاری کارگاههای بزرگ صنعتی بر حسب استان و نوع اموال سرمایه ای: ۱۳۷۱ (دنباله) (میلیون ریال)

ساخت یا ایجاد اموال سرمایه ای							استان
سایر	ساختمان بدون زمین		وسایل نقلیه	تجهیزات اداری	ماشین آلات	جمع	
	مسکونی	غیرمسکونی					
۱۱۹۲۸	۴۴۹۴۰	۶۰۲۰	۱۷۹۵	۲۰۳	۴۳۷۵۹	۱۰۸۸۶۵	کل کشور
۲۷۱	۳۸۸	۱۶۸۲	۱۱۲	۵۲	۳۳۵	۲۸۳۹	استان مرکزی

مأخذ: مرکز آمار ایران - طرح آمارگیری از کارگاههای بزرگ صنعتی کشور ۱۳۷۱

جدول ۵-۱۴- ارزش سرمایه‌گذاری کارگاههای بزرگ صنعتی برحسب استان و نوع اموال سرمایه‌ای: ۱۳۷۱ (دنباله) (میلیون ریال)

هزینه تعمیرات اساسی اموال سرمایه‌ای							استان
سایر	ساختمان بدون زمین		وسایل نقلیه	تجهیزات اداری	ماشین آلات	جمع	
	مسکونی	غیرمسکونی					
۱۵۶۲	۲۰۱۵۳	۲۲۶۰	۱۴۲۹۵	۱۶۰۹	۷۵۷۶۸	۱۱۵۶۴۸	کل کشور
۳	۱۲۲۹	۵۶	۱۰۴۸	۱۲۱	۶۸۱۳	۹۲۷۰	استان مرکزی

مأخذ: مرکز آمار ایران - طرح آمارگیری از کارگاههای بزرگ صنعتی کشور ۱۳۷۱

جدول ۵-۱۴- ارزش سرمایه‌گذاری کارگاههای بزرگ صنعتی برحسب استان و نوع اموال سرمایه‌ای: ۱۳۷۱ (دنباله) (میلیون ریال)

فروش یا انتقال اموال سرمایه‌ای							استان	
سایر	زمین	ساختمان بدون زمین		وسایل نقلیه	تجهیزات اداری	ماشین آلات		جمع
		مسکونی	غیرمسکونی					
۹۶۸۲	۹۷۰	۱۰۵۷۱	۲۰۲۴	۹۸۷۸	۸۵۶	۱۴۸۲۷	۴۸۸۰۸	کل کشور
۱۰۵۸	۳	۳۷	۴	۵۰۸	۲۴	۱۷۴۳	۳۳۷۶	استان مرکزی

مأخذ: مرکز آمار ایران - طرح آمارگیری از کارگاههای بزرگ صنعتی کشور ۱۳۷۱

جدول ۶-۱۴- ارزش داده کارگاههای بزرگ صنعتی برحسب استان: ۱۳۷۱

(میلیون ریال)

استان	جمع	مواد خام و اولیه ملزومات و لوازم کم دوام	ساخت مصرف شده	
			سایر	گاز طبیعی
کل کشور	۷۵۰۷۰۳۲	۶۹۱۶۷۸۴	۲۴۵۹۱	۵۴۴۷۶
استان مرکزی	۴۷۶۶۴۱	۴۲۰۳۳۱	۷۱۷	۱۶۳۴

مأخذ: مرکز آمار ایران - طرح آمارگیری از کارگاههای بزرگ صنعتی کشور ۱۳۷۱

جدول ۶-۱۴- ارزش داده کارگاههای بزرگ صنعتی برحسب استان: ۱۳۷۱ (دانه)

(میلیون ریال)

استان	برق خریداری شده	آب خریداری شده	پرداختی بابت خدمات صنعتی	خرید کالاهایی که بدون تغییر شکل بفروش رسیده اند
کل کشور	۱۲۷۵۳۱	۱۰۱۸۱	۲۳۵۰۲۷	۱۳۸۳۰۹
استان مرکزی	۱۸۴۱۶	۶۰۵	۱۱۱۶۶	۲۳۷۷۲

مأخذ: مرکز آمار ایران - طرح آمارگیری از کارگاههای بزرگ صنعتی کشور ۱۳۷۱

جدول ۷-۱۴- ارزش ستانده کارگاههای بزرگ صنعتی برحسب استان: ۱۳۷۱

(میلیون ریال)

استان	جمع	تولیدات	دریافتی بابت خدمات صنعتی	فروش کالاهایی که بدون تغییر شکل به فروش رسیده اند	تغییرات موجودی انبار کالاهای در جریان ساخت
کل کشور	۱۳۴۵۴۴۴۲	۱۲۹۴۴۲۸۳	۱۷۹۴۴۳	۱۸۴۰۳۳	۱۵۶۴۸۴
استان مرکزی	۹۳۲۹۳۹	۸۶۹۷۰۷	۱۶۸۳۵	۳۴۹۷۸	۱۱۴۱۸

مأخذ: مرکز آمار ایران - طرح آمارگیری از کارگاههای بزرگ صنعتی کشور ۱۳۷۱

جدول ۸-۱۴. خلاصه اطلاعات کارگاههای بزرگ صنعتی برحسب استان: ۱۳۷۱ (میلیون ریال)

شاغلان			تعداد کارگاه	استان
مزد و حقوق بگیران	بدون مزد و حقوق	جمع		
۶۴۱۴۴۵	۷۲۲۶	۶۴۸۶۷۱	۶۰۹۸	کل کشور
۳۱۰۶۵	۱۶۵	۳۱۲۳۰	۱۴۹	استان مرکزی

مأخذ: مرکز آمار ایران - طرح آمارگیری از کارگاههای بزرگ صنعتی کشور ۱۳۷۱

جدول ۸-۱۴. خلاصه اطلاعات کارگاههای بزرگ صنعتی برحسب استان: ۱۳۷۱ (دنباله) (میلیون ریال)

ارزش افزوده	ارزش ستانده	ارزش داده	استان
۵۹۴۷۳۱۰	۱۳۴۵۲۳۴۲	۷۵۰۷۰۳۲	کل کشور
۴۵۶۲۹۸	۹۳۲۹۳۹	۴۷۶۶۴۱	استان مرکزی

مأخذ: مرکز آمار ایران - طرح آمارگیری از کارگاههای بزرگ صنعتی کشور ۱۳۷۱

جدول ۸-۱۴. خلاصه اطلاعات کارگاههای بزرگ صنعتی برحسب استان: ۱۳۷۱ (دنباله) (میلیون ریال)

تولید ناخالص داخلی				خدمات غیر صنعتی		استان
مازاد عملیاتی	مالیات غیر مستقیم و عوارض	جبران خدمات	جمع	ارزش پرداختی	ارزش دریافتی	
۳۱۸۹۵۵۱	۱۳۸۸۵۰	۲۲۱۶۵۶۰	۵۵۴۴۹۶۱	۴۴۳۹۷۶	۴۱۶۲۷	کل کشور
۳۱۱۴۱۴	۲۳۶۰	۱۲۱۹۳۲	۴۳۵۷۰۶	۲۵۱۰۹	۴۵۱۷	استان مرکزی

مأخذ: مرکز آمار ایران - طرح آمارگیری از کارگاههای بزرگ صنعتی کشور ۱۳۷۱

جدول ۶-۱۴- ارزش داده کارگاههای بزرگ صنعتی برحسب استان: ۱۳۷۱

(میلیون ریال)

ساخت مصرف شده		مواد خام و اولیه ملزومات و لوازم کم دوام	جمع	استان
سایر	گاز طبیعی			
۵۴۴۷۶	۲۴۵۹۱	۶۹۱۶۷۸۴	۷۵۰۷۰۳۲	کل کشور
۱۶۳۳	۷۱۷	۲۲۰۳۳۱	۴۷۶۶۳۱	استان مرکزی

مأخذ: مرکز آمار ایران - طرح آمارگیری از کارگاههای بزرگ صنعتی کشور ۱۳۷۱

جدول ۶-۱۴- ارزش داده کارگاههای بزرگ صنعتی برحسب استان: ۱۳۷۱ (دیناله)

(میلیون ریال)

خرید کالاها بدون تغییر شکل بفروش رسیده اند	پرداختی بابت خدمات صنعتی	آب خریداری شده	برق خریداری شده	استان
۱۳۸۳۰۹	۲۳۵۰۲۷	۱۰۱۸۱	۱۲۷۵۳۱	استان مرکزی
۲۳۷۷۲	۱۱۱۶۶	۶۰۵	۱۸۴۱۶	

مأخذ: مرکز آمار ایران - طرح آمارگیری از کارگاههای بزرگ صنعتی کشور ۱۳۷۱

جدول ۷-۱۴- ارزش ستانده کارگاههای بزرگ صنعتی برحسب استان: ۱۳۷۱

(میلیون ریال)

تغییرات موجودی انبار کالاها در جریان ساخت	فروش کالاها که بدون تغییر شکل به فروش رسیده اند	دریافتی بابت خدمات صنعتی	تولیدات	جمع	استان
۱۵۶۲۸۴	۱۸۴۰۳۳	۱۷۹۴۴۳	۱۲۹۳۲۲۸۳	۱۳۲۵۲۲۲۲	استان مرکزی
۱۱۴۱۸	۳۴۹۷۸	۱۶۸۳۵	۸۶۹۷۰۷	۹۳۲۹۳۹	

مأخذ: مرکز آمار ایران - طرح آمارگیری از کارگاههای بزرگ صنعتی کشور ۱۳۷۱

جدول ۸-۱۴. خلاصه اطلاعات کارگاههای بزرگ صنعتی برحسب استان: ۱۳۷۱ (میلیون ریال)

شاغلان			تعداد کارگاه	استان
مزد و حقوق بگیران	بدون مزد و حقوق	جمع		
۶۴۱۲۴۵	۷۲۲۶	۶۴۸۶۷۱	۶۰۹۸	کل کشور
۳۱۰۶۵	۱۶۵	۳۱۲۳۰	۱۴۹	استان مرکزی

مأخذ: مرکز آمار ایران - طرح آمارگیری از کارگاههای بزرگ صنعتی کشور ۱۳۷۱

جدول ۸-۱۴. خلاصه اطلاعات کارگاههای بزرگ صنعتی برحسب استان: ۱۳۷۱ (دنباله) (میلیون ریال)

ارزش افزوده	ارزش ستانده	ارزش داده	استان
۵۹۴۷۳۱۰	۱۳۴۵۲۳۴۲	۷۵۰۷۰۳۲	کل کشور
۴۵۶۲۹۸	۹۳۲۹۳۹	۴۷۶۶۴۱	استان مرکزی

مأخذ: مرکز آمار ایران - طرح آمارگیری از کارگاههای بزرگ صنعتی کشور ۱۳۷۱

جدول ۸-۱۴. خلاصه اطلاعات کارگاههای بزرگ صنعتی برحسب استان: ۱۳۷۱ (دنباله) (میلیون ریال)

تولید ناخالص داخلی				خدمات غیرصنعتی		استان
مازاد عملیاتی	مالیات غیر مستقیم و عوارض	جبران خدمات	جمع	ارزش پرداختی	ارزش دریافتی	
۳۱۸۹۵۵۱	۱۳۸۸۵۰	۲۲۱۶۵۶۰	۵۵۴۴۹۶۱	۴۴۳۹۷۶	۴۱۶۲۷	کل کشور
۳۱۱۴۱۴	۲۳۶۰	۱۲۱۹۳۲	۴۳۵۷۰۶	۲۵۱۰۹	۴۵۱۷	استان مرکزی

مأخذ: مرکز آمار ایران - طرح آمارگیری از کارگاههای بزرگ صنعتی کشور ۱۳۷۱

جدول ۸-۱۴. خلاصه اطلاعات کارگاههای بزرگ صنعتی برحسب استان: ۱۳۷۱ (دنباله) (میلیون ریال)

درصد ارزش مواد اولیه خارجی مصرف شده	تشکیل سرمایه ثابت		استان
	ارزش سرمایه گذاری	ارزش تغییرات موجودی انبار	
۳۱/۹	۱۰۷۵۳۵۵	۱۵۷۷۶۱۷	کل کشور
۵۱/۷	۱۳۹۶۸۳	۲۱۳۴۱۷	استان مرکزی

مأخذ: مرکز آمار ایران - طرح آمارگیری از کارگاههای بزرگ صنعتی کشور ۱۳۷۱

جدول ۹-۱۴. کارگاههای بزرگ صنعتی برحسب استان و تعداد شاغلان: ۱۳۷۱

استان	جمع	کمتر از ۱۰	۱۰-۱۹	۲۰-۲۹	۳۰-۳۹	۴۰-۴۹	۵۰-۹۹	۱۰۰-۲۹۹	۳۰۰-۹۹۹	۱۰۰۰ و بیشتر
کل کشور	۶۰۹۸	۱۳۷۶	۱۶۹۹	۷۳۵	۶۹۴	۵۱۹	۶۸۴	۱۵۵	۱۲۶	
استان مرکزی	۱۴۹	۱۸	۲۲	۱۸	۳۱	۲۱	۲۴	۸	۷	

مأخذ: مرکز آمار ایران - طرح آمارگیری از کارگاههای بزرگ صنعتی کشور ۱۳۷۱

جدول ۱۰-۱۴. کارگاههای بزرگ صنعتی برحسب استان و متوسط مزد و حقوق ماهانه حقوق بگیران

استان	جمع	کمتر از ۴۰ هزار ریال	۴۰-۷۰ هزار ریال	۷۰-۱۰۰ هزار ریال	۱۰۰-۱۳۰ هزار ریال	۱۳۰-۱۶۰ هزار ریال	۱۶۰-۱۹۰ هزار ریال	۱۹۰-۲۲۰ هزار ریال	۲۲۰ هزار ریال و بیشتر
کل کشور	۶۰۹۸	۲۴۴	۹۳	۲۸۱	۷۸۵	۱۲۳۴	۱۲۲۳	۷۸۹	۱۴۴۹
استان مرکزی	۱۴۹	۱۴	۰	۷	۱۵	۲۲	۱۹	۱۲	۶۰

مأخذ: مرکز آمار ایران - طرح آمارگیری از کارگاههای بزرگ صنعتی کشور ۱۳۷۱

جدول ۱۱-۱۴. کارگاههای بزرگ صنعتی برحسب ارزش افزوده سالانه و استان: ۱۳۷۱

استان	جمع	کمرار	۲۰۰-۵۰	۵۰۰-۲۰۰	۵۰۰-۱۰۰۰	تا ۱۰۰۰	تا ۲۰۰۰	تا ۵۰۰۰	۱۰۰۰۰
		میلیون ریال	میلیون ریال	میلیون ریال	میلیون ریال	میلیون ریال	میلیون ریال	میلیون ریال	میلیون ریال
کل کشور	۶۰۹۸	۱۹۸۵	۲۲۵۶	۷۷۲	۳۴۱	۲۶۹	۲۵۰	۱۲۶	۹۹
استان مرکزی	۱۴۹	۳۵	۴۰	۲۵	۱۶	۷	۱۱	۸	۷

مأخذ: مرکز آمار ایران - طرح آمارگیری از کارگاههای بزرگ صنعتی کشور ۱۳۷۱

جدول ۸-۱۴. خلاصه اطلاعات کارگاههای بزرگ صنعتی برحسب استان: ۱۳۷۱ (دنیانه) (میلیون ریال)

درصد ارزش مواد اولیه خارجی مصرف شده	تشکیل سرمایه ثابت		استان
	ارزش سرمایه گذاری	ارزش تغییرات موجودی انبار	
۳۱/۹	۱۰۷۵۳۵۵	۱۵۷۷۶۱۷	کل کشور
۵۱/۷	۱۳۹۶۸۳	۲۱۳۴۱۷	استان مرکزی

مأخذ: مرکز آمار ایران - طرح آمارگیری از کارگاههای بزرگ صنعتی کشور ۱۳۷۱

جدول ۹-۱۴. کارگاههای بزرگ صنعتی برحسب استان و تعداد شاغلان: ۱۳۷۱

استان	جمع	کمتر از ۱۰	۱۰-۱۹	۲۰-۲۹	۳۰-۳۹	۴۰-۴۹	۵۰-۹۹	۱۰۰-۲۹۹	۳۰۰-۹۹۹	۱۰۰۰ و بیشتر
		شمار	شمار	شمار	شمار	شمار	شمار	شمار	شمار	شمار
کل کشور	۶۰۹۸	۱۳۷۶	۱۶۹۹	۷۳۵	۶۹۴	۵۱۹	۶۸۴	۱۵۵	۱۲۶	
استان مرکزی	۱۴۹	۱۸	۲۲	۱۸	۳۱	۲۱	۲۴	۸	۷	

مأخذ: مرکز آمار ایران - طرح آمارگیری از کارگاههای بزرگ صنعتی کشور ۱۳۷۱

جدول ۱۰-۱۴. کارگاههای بزرگ صنعتی برحسب استان و متوسط مزد و حقوق ماهانه حقوق بگیران

استان	جمع	کمتر از ۲۰ هزار ریال	۲۰-۷۰ هزار ریال	۷۰-۱۰۰ هزار ریال	۱۰۰-۱۳۰ هزار ریال	۱۳۰-۱۶۰ هزار ریال	۱۶۰-۱۹۰ هزار ریال	۱۹۰-۲۲۰ هزار ریال	۲۲۰ هزار ریال و بیشتر
کل کشور	۶۰۹۸	۲۴۴	۹۳	۲۸۱	۷۸۵	۱۲۳۴	۱۲۲۳	۷۸۹	۱۴۴۹
استان مرکزی	۱۴۹	۱۴	۰	۷	۱۵	۲۲	۱۹	۱۲	۶۰

مأخذ: مرکز آمار ایران - طرح آمارگیری از کارگاههای بزرگ صنعتی کشور ۱۳۷۱

جدول ۱۱-۱۴. کارگاههای بزرگ صنعتی برحسب ارزش افزوده سالانه و استان: ۱۳۷۱

استان	جمع	کمرار	۲۰۰-۵۰	۵۰۰-۲۰۰	۵۰۰-۱۰۰۰	تا ۱۰۰۰	تا ۲۰۰۰	تا ۵۰۰۰	۱۰۰۰۰
		۱۰ میلیون ریال	میلیون ریال	میلیون ریال	میلیون ریال	میلیون ریال	میلیون ریال	میلیون ریال	میلیون ریال
		ریال	ریال	ریال	ریال	ریال	ریال	ریال	ریال
		دیشتر							
کل کشور	۶۰۹۸	۱۹۸۵	۲۲۵۶	۷۷۲	۳۴۱	۲۶۹	۲۵۰	۱۲۶	۹۹
استان مرکزی	۱۴۹	۳۵	۴۰	۲۵	۱۶	۷	۱۱	۸	۷

مأخذ: مرکز آمار ایران - طرح آمارگیری از کارگاههای بزرگ صنعتی کشور ۱۳۷۱

جدول ۱۲-۱۴. مشخصات پروانه‌های صادره به تفکیک نوع پروانه و ماه در استان ۱۳۷۳

پروانه بهره‌برداری				نوع پروانه	
سرمایه‌گذاری میلیون ریال			پرسنل	تعداد	ماه
جمع	در گردش	ثابت			
۲۳۳۶۰۸	۴۹۱۱۲	۱۸۲۳۹۳	۵۱۳۱	۱۷۵	کل سال
۱۰۹۷۱	۲۴۱۸	۸۵۵۳	۱۰۸۹	۱۴	فروردین
۱۸۳۱۹	۲۶۷۹	۱۵۶۳۷	۵۲۰	۲۴	اردیبهشت
۱۶۸۵۰	۳۲۴۹	۱۳۲۸۱	۳۳۹	۲۴	خرداد
۲۵۱۰۸	۲۶۹۲	۲۲۴۱۶	۲۷۵	۱۹	تیر
۱۱۳۷۰	۱۲۸۰	۱۰۰۹۰	۷۳۲	۱۷	مرداد
۷۶۷۰	۶۱۰	۷۰۶۰	۲۵۸	۱۳	شهریور
۳۶۱۵	۵۹۷	۳۰۱۸	۹۸	۹	مهر
۲۱۶۲	۱۶۷۷	۴۸۵	۱۲۵	۱۰	آبان
۱۶۵۸	۳۱۳	۱۳۴۵	۲۶	۵	آذر
۱۰۴۳۸۸	۲۸۶۳۶	۷۵۷۵۲	۹۹۹	۱۱	دی
۲۲۲۳۸	۲۱۶۰	۲۰۲۷۸	۲۴۲	۱۲	بهمن
۹۰۵۹	۱۷۵۱	۶۶۷۸	۲۰۶	۱۷	اسفند

مأخذ: اداره کل صنایع استان.

جدول ۱۳-۱۴. مشخصات پروانه های صادره به تفکیک نوع پروانه و ماه در استان: ۱۳۷۳

جواز تاسیس				نوع پروانه	
سرمایه گذاری به میلیون ریال			پرسنل	تعداد	ماه
جمع	در گردش	ثابت			
۲۳۴۳۹۶	۳۰۰۳	۲۳۱۳۹۰	۶۵۲۵	۲۸	کل سال
۱۲۳۲۳	-	۱۲۳۲۳	۸۲۴	۲۶	فروردین
۱۸۳۱۹	۲۶۷۹	۱۵۶۳۷	۵۲۰	۲۴	اردیبهشت
۱۶۹۹۰	-	۱۶۹۹۰	۴۷۵	۱۸	خرداد
۵۷۵۶	-	۵۷۵۶	۳۵۱	۲۰	تیر
۶۵۵۹	-	۶۵۵۹	۳۲۲	۱۹	مرداد
۳۲۴۳۰	-	۳۲۴۳۰	۶۴۳	۲۲	شهریور
۱۸۵۳۳	-	۱۸۵۳۳	۴۴۲	۲۴	مهر
۱۲۲۳۶	۳۲۴	۱۱۹۱۲	۳۸۸	۲۴	آبان
۱۸۳۶۰	-	۱۸۳۶۰	۴۷۷	۲۳	آذر
۱۳۸۶۷	-	۱۳۸۶۷	۴۲۱	۱۶	دی
۳۷۱۹۶	-	۳۷۱۹۶	۹۲۲	۳۵	بهمن
۴۱۸۲۷	-	۴۱۸۲۷	۷۴۰	۲۹	اسفند

مأخذ. اداره کل صنایع استان

جدول ۱۲-۱۳. مشخصات پروانه‌های صادره به تفکیک نوع پروانه و ماه در استان: ۱۳۷۳

پروانه بهره‌برداری			پرسنل	تعداد	نوع پروانه ماه
سرمایه گذاری میلیون ریال					
جمع	در گردش	ثبت			
۲۳۳۶۰۸	۴۹۱۱۲	۱۸۳۳۹۳	۵۱۳۱	۱۷۵	کل سال
۱۰۹۷۱	۲۴۱۸	۸۵۵۳	۱۰۸۹	۱۴	فروردین
۱۸۳۱۹	۲۶۷۹	۱۵۶۳۷	۵۲۰	۲۴	اردیبهشت
۱۶۸۵۰	۳۴۶۹	۱۳۳۸۱	۳۳۹	۲۳	خرداد
۲۵۱۰۸	۲۶۹۲	۲۲۴۱۶	۲۷۵	۱۹	تیر
۱۱۳۷۰	۱۲۸۰	۱۰۰۹۰	۷۳۲	۱۷	مرداد
۷۶۷۰	۶۱۰	۷۰۶۰	۲۵۸	۱۳	شهریور
۳۶۱۵	۵۹۷	۳۰۱۸	۹۸	۹	مهر
۲۱۶۲	۱۶۷۷	۲۸۵	۱۲۵	۱۰	آبان
۱۶۵۸	۳۱۳	۱۳۳۵	۴۶	۵	آذر
۱۰۳۳۸۸	۲۸۶۳۶	۷۵۷۵۲	۹۹۹	۱۱	دی
۲۲۴۳۸	۲۱۶۰	۲۰۲۷۸	۲۴۲	۱۲	بهمن
۹۰۵۹	۲۵۸۱	۶۶۷۸	۲۰۶	۱۷	اسفند

مأخذ: اداره کل صنایع استان.

جدول ۱۳-۱۴. مشخصات پروانه‌های صادره به تفکیک نوع پروانه و ماه در استان: ۱۳۷۳

جواز تاسیس				نوع پروانه ماه	
سرمایه گذاری به میلیون ریال			پرسنل		تعداد
جمع	در گردش	ثابت			
۲۳۲۳۹۶	۳۰۰۳	۲۳۱۳۹۰	۶۵۲۵	۲۸	کل سال
۱۲۳۲۳	-	۱۲۳۲۳	۸۲۴	۲۶	فروردین
۱۸۳۱۹	۲۶۷۹	۱۵۶۳۷	۵۲۰	۲۴	اردیبهشت
۱۶۹۹۰	-	۱۶۹۹۰	۴۷۵	۱۸	خرداد
۵۷۵۶	-	۵۷۵۶	۳۵۱	۲۰	تیر
۶۵۵۹	-	۶۵۵۹	۳۲۲	۱۹	مرداد
۳۲۴۳۰	-	۳۲۴۳۰	۶۴۳	۲۲	شهریور
۱۸۵۳۳	-	۱۸۵۳۳	۴۴۲	۲۴	مهر
۱۲۲۳۶	۳۲۴	۱۱۹۱۲	۳۸۸	۲۴	آبان
۱۸۳۶۰	-	۱۸۳۶۰	۴۷۷	۲۳	آذر
۱۳۸۶۷	-	۱۳۸۶۷	۴۲۱	۱۶	دی
۳۷۱۹۶	-	۳۷۱۹۶	۹۲۲	۳۵	بهمن
۴۱۸۲۷	-	۴۱۸۲۷	۷۴۰	۲۹	اسفند

مأخذ: اداره کل صنایع استان .

جدول ۱۴-۱۴. گزارش مجوزهای صادره از اداره کل صنایع سنگین: ۱۳۷۳

(میلیون ریال)

نوع مجوز	تعداد (فقره)	سرمایه ثابت	پرستل (نفر)
جمع	۸۹	۲۱۷۶۹۹	۳۴۹۴
جواز تأسیس	۵۴	۱۳۰۰۲۴	۱۶۹۴
پروانه بهره برداری	۳۵	۸۷۶۵۵	۱۸۰۰

مأخذ: اداره کل صنایع استان.

جدول ۱۵-۱۲. فهرست نام کالا و تعداد واحدهای تولیدی تحت پوشش مقررات استانداردهای اجباری و تشویقی: ۱۳۷۳

نوع تولید	تعداد واحدهای تحت پوشش (واحد)
پوشک بچه، نوار بهداشتی، دستمال کاغذی	۲
پنبه و هیدروفیل	۱
پتو آکریلیک	۶
اجاق گاز مبله دو شعله	۵
آبگرمکن گازی و نفتی	۲
کپسول دو کیلویی پیک نیک	۱
انواع فیلتر روغن خودرو	۲
شیراجاق گاز	۲
سیم و کابل	۴
لوله خرطومی	۳
ماکارونی	۷
شیرپاستوریزه	۱
کنسرو رب گوجه فرنگی	۱
بیسکویت، ویفر	۲
خیارشور	۱

مأخذ: مؤسسه استاندارد و تحقیقات صنعتی استان مرکزی - اراک.

جدول ۱۵-۱۴. فهرست نام کالا و تعداد واحدهای تولیدی تحت پوشش مقررات استانداردهای اجباری و تشویقی: ۱۳۷۳ (دنباله)

تعداد واحدهای تحت پوشش (واحد)	نوع تولید
۵	انواع رنگهای ساختمانی
۲	مایع ظرفشویی و شامپو
۱	پودر رختشویی
۱	انواع تابلوهای و رویی خودرو
۱	چینی های بهداشتی
۱	شیشه ایمنی ساختمان
۱	نخ آکریلیک
۶	آرد گندم
۱	سوسیس و کالباس
۱	رادیاتور شوفاژ
۲	آب میوه بدون گاز
۱	شیر و پلنت گالوانیزه
۱	پروفیل آلومینیوم نورد
۱	زیپ

مأخذ: مؤسسه استاندارد و تحقیقات صنعتی استان.

جدول ۱۴-۱۳. گزارش مجوزهای صادره از اداره کل صنایع سنگین ۱۳۷۳

(میلیون ریال)

نوع مجوز	تعداد (فقره)	سرمایه ثابت	پرسنل (نفر)
جمع	۸۹	۲۱۷۶۹۹	۳۴۹۴
جواز تأسیس	۵۴	۱۳۰۰۲۴	۱۶۹۴
پروانه بهره برداری	۳۵	۸۷۶۵۵	۱۸۰۰

مأخذ: اداره کل صنایع استان.

جدول ۱۴-۱۵. فهرست نام کالا و تعداد واحدهای تولیدی تحت پوشش مقررات استانداردهای اجباری و تشریحی: ۱۳۷۳

تعداد واحدهای تحت پوشش (واحد)	نوع تولید
۲	پوشک بچه، نوار بهداشتی، دستمال کاغذی
۱	پنبه و هیدروفیل
۶	پتو آکریلیک
۵	اجاق گاز مبله دو شعله
۲	آبگرمکن گازی و نفتی
۱	کپسول دو کیلویی پیک نیک
۲	انواع فیلتر روغن خودرو
۲	شیراجاق گاز
۲	سیم و کابل
۴	لوله خرطومی
۳	ماکارونی
۷	شیرپاستوریزه
۱	کنسرو رب گوجه فرنگی
۱	بیسکویت، ویفر
۲	خیارشور
۱	

مأخذ: مؤسسه استاندارد و تحقیقات صنعتی استان مرکزی - اراک.

جدول ۱۵-۱۴- فهرست نام کالا و تعداد واحدهای تولیدی تحت پوشش مقررات استانداردهای اجباری و تشویقی: ۱۳۷۳ (دنباله)

تعداد واحدهای تحت پوشش (واحد)	نوع تولید
۵	انواع رنگهای ساختمانی
۲	مایع ظرفشویی و شامپو
۱	پودر رختشویی
۱	انواع تابر تویی و رویی خودرو
۱	چینی های بهداشتی
۱	شیشه ایمنی ساختمان
۱	نخ آکریلیک
۶	آرد گندم
۱	سوسیس و کالباس
۱	رادیاتور شوفاژ
۲	آب میوه بدون گاز
۱	شیر و پلبت گالوانیزه
۱	پروفیل آلومینیوم نورد
۱	زیپ

مأخذ: مؤسسه استاندارد و تحقیقات صنعتی استان .

جدول ۱۶-۱۴- نمونه برداری از فرآورده های صادراتی - مشمول استانداردهای اجباری و گواهینامه های صادراتی: ۱۳۷۳

نوع کالا	تعداد گواهینامه (فتره)	وزن خالص (کیلوگرم)	ارزش (هزار ریال)
سلا میورگوسفندی	۹۳	۱۷۹۹۱۴۶	۲۶۶۵۷۴۵۵

مأخذ: مؤسسه استاندارد و تحقیقات صنعتی استان مرکزی - اراک.

جدول ۱۷-۱۴- مواد غذایی و مواد شوینده که مورد آزمونهای شیمیائی و میکروبیولوژی قرار گرفته: ۱۳۷۳

نام نمونه	تعداد نمونه	تعداد آزمون (مرتب)
آرد گندم	۷۲	۷۲
مایع ظرفشویی	۲۴	۲۴
پودر رختشویی	-	-

مأخذ: مؤسسه استاندارد و تحقیقات صنعتی استان مرکزی - اراک.

جدول ۱۸-۱۴- لیست معادن فعال استان: ۱۳۷۳

موقعیت جغرافیائی	میزان استخراج واقعی (تن)	تعداد پرسنل		میزان ذخیره (تن)		نام معدن	ماده معدنی
		استخراج سایر	استخراج	احتمالی	قطعی		
۱۱ کیلومتری جنوب شرق محلات	۵۲۷۶	۴	۱۵	۱۱۴۰۰۰۰	۷۶۰۰۰۰	باقرآباد ب ۱	تراورتن
۱۱ کیلومتری جنوب شرق محلات	۱۹۵۹۴	۵	۲۰	۷۲۰۰۰۰	۴۸۰۰۰۰	باقرآباد ب ۲	تراورتن
۱۱ کیلومتری جنوب شرق محلات	۲۳۷۳۰	۶	۲۳	۷۰۲۰۰۰	۴۶۸۰۰۰	باقرآباد ب ۳	تراورتن
۱۱ کیلومتری جنوب شرق محلات	۸۹۲۲	۳	۱۹	۱۰۸۰۰۰۰	۷۲۰۰۰۰	باقرآباد ب ۴	تراورتن
۱۱ کیلومتری جنوب شرق محلات	۲۶۷۹/۵	۴	۲۱	۳۰۰۰۰۰	۲۰۰۰۰۰	عباس آباد ۱۲	تراورتن
۱۱ کیلومتری جنوب شرق محلات	۱۰۴۹۸	۳	۱۶	۵۱۰۰۰۰	۳۴۰۰۰۰	عباس آباد ۳۲	تراورتن
۹ کیلومتری جنوب غربی محلات	۸۹۸۹۶۳	۲۰	۱۵۰	۲۲۶۲۰۰۰	۱۵۰۸۰۰۰	حاجی آباد	تراورتن
۲۷ کیلومتری جنوب شرق محلات	۲۶۱۰۷/۲	۱۴	۱۴۰	۱۴۶۲۰۰۰	۹۷۶۰۰۰	آتشکوه	تراورتن
۲۹ کیلومتری شمال شرق محلات	۲۰۶۱۹/۲	۴	۱۵	۱۲۷۵۰۰۰	۸۵۰۰۰۰	تخت آبگرم	تراورتن
۱۳ کیلومتری جنوب غرب محلات	۲۳۶۰۵/۵	۵	۲۰	۸۱۶۰۰۰	۵۲۴۰۰۰	دره بخاری	تراورتن
۹ کیلومتری جنوب غرب محلات	۹۰۵	-	-	۱۳۶۸۷۵	۹۱۲۵۰	کپیول	تراورتن
۹ کیلومتری جنوب شرق محلات	.	-	-	۷۹۸۷۵۰	۵۳۲۵۰۰	بشیرکجه	تراورتن
۲۷ کیلومتری شمال شرق محلات	.	-	-	۱۷۷۰۰۰	۱۱۸۰۰۰	گزنخبر	تراورتن
۴۳ کیلومتری شمال شرق محلات	.	-	-	۲۲۵۰۰۰	۱۷۰۰۰۰	چاه گندیده	تراورتن
۳ کیلومتری شمال غرب تفرش	.	-	-	۹۷۲۰۰۰	۶۴۸۰۰۰	آبگراب تفرش	تراورتن
۳۵ کیلومتری جنوب شرق محلات	۶۱۲۱	۴	۱۶	۵۹۰۶۲۵	۳۹۳۷۵۰	گلچشمه	تراورتن
۶ کیلومتری شمال خمین	۱۵۸۵	۲	۱۲	۷۵۹۰۰	۵۰۶۰۰	سرطاق	تراورتن
۶ کیلومتری جنوب غرب محلات	۹۸۱	۳	۱۱	۲۲۵۰۰۰	۱۵۰۰۰۰	گوشه محلات	تراورتن
۵ کیلومتری جنوب شرق نیمورو محلات	۲۵۷	-	-	۷۱۸۵۰۰	۲۷۹۰۰۰	تخت جمشید	تراورتن

مأخذ: اداره کل معادن و فلزات استان .

جدول ۱۶-۱۴- نمونه برداری از فرآورده های صادراتی - منقول استانداردهای اجباری و گواهینامه های صادراتی: ۱۳۷۳

نوع کالا	تعداد گواهینامه (فتره)	وزن خالص (کیلوگرم)	ارزش (هزارریال)
سالمبورگوسفندی	۹۳	۱۷۹۹۱۴۶	۲۶۶۵۷۲۵۵

مأخذ: مؤسسه استاندارد و تحقیقات صنعتی استان مرکزی - اراک.

جدول ۱۷-۱۴- مواد غذایی و مواد شوینده که مورد آزمونهای شیمیایی و میکروبیولوژی قرار گرفته: ۱۳۷۳

نام نمونه	تعداد نمونه	تعداد آزمون (مرتب)
آرد گندم	۷۲	۷۲
مایع ظرفشویی	۲۴	۲۴
پودر رختشویی	-	-

مأخذ: مؤسسه استاندارد و تحقیقات صنعتی استان مرکزی - اراک.

جدول ۱۸-۱۴- لیست معادن فعال استان: ۱۳۷۳

موقعیت جغرافیائی	میزان استخراج واقعی (تن)	تعداد پرسنل		میزان ذخیره (تن)		نام معدن	ماده معدنی
		استخراج سایر	استخراج	احتمالی	قطعی		
۱۱ کیلومتری جنوب شرق محلات	۵۲۷۶	۴	۱۵	۱۱۴۰۰۰۰	۷۶۰۰۰۰	باقرآباد ب ۱	تراورتن
۱۱ کیلومتری جنوب شرق محلات	۱۹۵۹۴	۵	۲۰	۷۲۰۰۰۰	۴۸۰۰۰۰	باقرآباد ب ۲	تراورتن
۱۱ کیلومتری جنوب شرق محلات	۲۳۷۳۰	۶	۲۳	۷۰۲۰۰۰	۴۶۸۰۰۰	باقرآباد ب ۳	تراورتن
۱۱ کیلومتری جنوب شرق محلات	۸۹۲۲	۳	۱۹	۱۰۸۰۰۰۰	۷۲۰۰۰۰	باقرآباد ب ۴	تراورتن
۱۱ کیلومتری جنوب شرق محلات	۲۶۷۹/۵	۴	۲۱	۳۰۰۰۰۰	۲۰۰۰۰۰	عباس آباد ۱۲	تراورتن
۱۱ کیلومتری جنوب شرق محلات	۱۰۴۹۸	۳	۱۶	۵۱۰۰۰۰	۳۴۰۰۰۰	عباس آباد ۳۲	تراورتن
۹ کیلومتری جنوب غربی محلات	۸۹۸۹۶۳	۲۰	۱۵۰	۲۲۶۲۰۰۰	۱۵۰۸۰۰۰	حاجی آباد	تراورتن
۲۷ کیلومتری جنوب شرق محلات	۲۶۱۰۷/۲	۱۴	۱۲۰	۱۴۶۲۰۰۰	۹۷۶۰۰۰	آتشکوه	تراورتن
۲۹ کیلومتری شمال شرق محلات	۲۰۶۱۹/۲	۴	۱۵	۱۲۷۵۰۰۰	۸۵۰۰۰۰	تخت آبگرم	تراورتن
۱۳ کیلومتری جنوب غرب محلات	۲۳۶۰۵/۵	۵	۲۰	۸۱۶۰۰۰	۵۴۴۰۰۰	دره بخاری	تراورتن
۹ کیلومتری جنوب غرب محلات	۹۰۵	-	-	۱۳۶۸۷۵	۹۱۲۵۰	کپیول	تراورتن
۹ کیلومتری جنوب شرق محلات	.	-	-	۷۹۸۷۵۰	۵۳۲۵۰۰	پنرکجه	تراورتن
۲۷ کیلومتری شمال شرق محلات	.	-	-	۱۷۷۰۰۰	۱۱۸۰۰۰	گزنبر	تراورتن
۴۳ کیلومتری شمال شرق محلات	.	-	-	۲۲۵۰۰۰	۱۷۰۰۰۰	چاه گندیده	تراورتن
۳ کیلومتری شمال غرب نقرش	.	-	-	۹۷۲۰۰۰	۶۴۸۰۰۰	آبگراب نقرش	تراورتن
۳۵ کیلومتری جنوب شرق محلات	۶۱۲۱	۴	۱۶	۵۹۰۶۲۵	۳۹۳۷۵۰	گلچشمه	تراورتن
۶ کیلومتری شمال خمین	۱۵۸۵	۲	۱۲	۷۵۹۰۰	۵۰۶۰۰	سرطاق	تراورتن
۶ کیلومتری جنوب غرب محلات	۹۸۱	۳	۱۱	۲۲۵۰۰۰	۱۵۰۰۰۰	گوشه محلات	تراورتن
۵ کیلومتری جنوب شرق نیمور و محلات	۴۵۷	-	-	۷۱۸۵۰۰	۲۷۹۰۰۰	تخت جمشید	تراورتن

مأخذ: اداره کل معادن و فلزات استان.

جدول ۱۸-۱۴- لیست معادن فعال استان: ۱۳۷۲ (دنیاله)

موقعیت جغرافیائی	میزان سراج واقعی (س)	تعداد پرسنل		میزان ذخیره (تن)		نام معدن	ماده معدنی
		سراج	سراج سایر	حصانی	عمومی		
۲۷ کیلومتری شمال شرق محلات	۰	-	-	۱۵۲۰۰۰	۱۱۰۰۰۰	ترشاپ	تراورتن
۶ کیلومتری جنوب شرق نیمور	۱۹۳۲	۱	۷	۱۰۰۰۰۰۰	۶۲۲۰۰۰	باغ ملک	تراورتن
۱۲ کیلومتری جنوب غرب محلات	۰	-	-	۲۹۱۶۰۰	۲۹۱۶۰۰	چال شهیدکنت	تراورتن
۳۲ کیلومتری جنوب شرق بروجرد	۱۶۲۰۲۱	۳۰	۲۰۰	۳۰۹۶۰۰۰	۲۵۸۰۰۰۰	تواندشت	کریستال و چینی
۵۲ کیلومتری جنوب غرب شازند	۰	-	-	-	۶۳۰۰۰۰	ازنادر	کریستال و چینی
۲۷ کیلومتری جنوب شرق بروجرد	۱۲۲۹	۱	۶	۳۸۵۶۵۰	۳۸۵۶۵۰	آفاجکدی	کریستال و چینی
۳۲ کیلومتری شرق حمین	۰	-	-	۱۲۷۱۳۶	۱۲۷۱۳۶	حاجی قارا	کریستال و چینی
۳۳ کیلومتری شرق حمین	۰	-	-	۱۳۵۰۰۰۰	۱۳۵۰۰۰۰	جلماجرده	کریستال و چینی
۵۴ کیلومتری جنوب غرب شازند	۲۰۰۰۰	۶	۱۹	۳۶۰۰۰۰۰	۲۹۹۶۵۸۳	دیان زر	کریستال و چینی
۳۷ کیلومتری شمال شرق محلات	۰	-	-	-	۶۳۰۰۰	گزرغیر	لاشه مرمر
۳۷ کیلومتری شمال شرق محلات	۰	-	-	-	۳۰۰۰۰	حسین آباد	لاشه مرمر
						شائق	
۳۳ کیلومتری جنوب شرق دلجان	۰	-	-	-	۲۵۰۰۰	شائق	لاشه مرمر
۵۳ کیلومتری شمال غرب ساوه	۱۶۱۷۷۲	۲	۲۱	۲۰۳۸۵۰۰	۱۳۵۹۰۰۰	سنگ آهک و نیرویدر	سنگ آهک
۵۰ کیلومتری شمال غرب ساوه	۰	-	-	۲۸۰۶۰۰۰	۲۸۰۶۰۰۰	سعیدآباد	سنگ آهک
						- سیدآباد	

مأخذ: اداره کل معادن و فلزات استان.

جدول ۱۸-۱۴- لیست معادن فعال استان: ۱۳۷۳ (دنباله)

موقعیت جغرافیائی	میزان استخراج واقعی (تن)	تعداد پرسنل		میزان ذخیره (تن)		نام معدن	ماده معدنی
		سایر	استخراج	احتمالی	قطعی		
۶ کیلومتری جنوب غرق آباد	۲۱۴۲۸۳	۵	۵۵	۳۱۹۱۴۵۵	۲۱۲۷۶۲۷	باقلو	سنگ گچ
۴۴ کیلومتری غرب ساوه	۵۹۲۰۰	۷	۴۰	۲۲۲۱۳۵۷	۲۸۱۴۲۳۸	پلنگ آباد	سنگ گچ
۴۹ کیلومتری غرب ساوه	۹۶۴۵۰	۴	۲۱	۲۸۴۲۰۸۳	۳۲۲۸۷۲۲	قارلون	سنگ گچ
۸۰ کیلومتری غرب ساوه	۴۹۸۶۰	۳	۱۵	۱۶۵۵۰۰۲	۱۱۰۳۳۳۶	خرم آباد عربی	سنگ گچ
۷۹ کیلومتری غرب ساوه	۲۰۰۰	۲	۷	۲۳۰۱۷۵۰	۱۵۳۴۵۰۰	خرم آباد سرنی	سنگ گچ
۸۹ کیلومتری غرب ساوه	.	-	-	۷۷۶۲۵۰	۵۱۷۵۰۰	نویوان	سنگ گچ
۲ کیلومتری جنوب خمین	.	-	-	۴۴۸۴۸۸۲	۲۹۸۹۹۲۳	بوجه	لاشه آهنی
۹ کیلومتری غرب اراک	۴۵۰۰	۳	۱۶	۴۷۹۶۶۳۹۲	۳۱۹۷۷۶۶۲	فلیارق بالا	لاشه آهنی
۹/۵ کیلومتری غرب اراک	۱۵۰۰	۱	۸	۳۱۱۷۸۸۵	۲۰۷۸۵۹۰	سیک سنجان	لاشه آهنی
۱۳ کیلومتری غرب اراک	.	-	-	۴۴۰۶۴۰۰	۳۶۷۲۰۰۰	ایستگاه سمنگان	لاشه آهنی
۳۹ کیلومتری غرب اراک	۱۳۵۱۴۳	۶	۲۵	۱۸۷۴۴۲۳۲	۱۵۶۲۰۳۶۰	پل دو آب شماره ۱	لاشه آهنی
۴۰ کیلومتری غرب اراک	.	۲	۸	۷۳۵۰۰۰۰	۶۱۲۵۰۰۰	پل دو آب شماره ۳	لاشه آهنی
۴۳ کیلومتری غرب اراک	.	-	-	۶۵۶۲۵۰۰	۶۵۶۲۵۰۰	جرق شماره ۱	لاشه آهنی
۴۵ کیلومتری غرب اراک	.	-	-	۶۵۰۰۰۰۰	۶۵۰۰۰۰۰	اسکان شماره ۲	لاشه آهنی
۲۳ کیلومتری شرق اراک	.	-	-	۵۴۰۰۰۰۰	۵۴۰۰۰۰۰	تخت زرد	لاشه آهنی
۸۵ کیلومتری غرب ساوه	۵۲۰۰	۳	۱۱	۹۵۲۲۰۰	۷۹۳۵۰۰	قوج بلاغی	لاشه آهنی
۵۰ کیلومتری شمال غرب ساوه	۶۲۵۰۰	۳	۱۹	۲۲۵۰۰۰۰	۲۲۵۰۰۰۰	دوشاخ	لاشه آهنی
۳ کیلومتری شمال غرب اراک	۲۷۰۰	۱	۶	۱۱۷۶۰۰۰	۱۱۷۶۰۰۰	نپه سیاه مرزگران	لاشه آهنی
۵۳ کیلومتری شرق خمین	.	-	-	۶۹۶۶۰۰۰	۶۹۶۶۰۰۰	مغار	لاشه آهنی

مأخذ: اداره کل معادن و فلزات استان.

جدول ۱۸-۱۴- لیست معادن فعال استان: ۱۳۷۲ (دنیانه)

موقعیت جغرافیائی	میزان سخراج واقعی (ت)	تعداد پرسنل		میزان ذخیره (تن)		نام معدن	ماده معدنی
		سخراج	سخراج	احتمالی	واقعی		
۲۷ کیلومتری شمال شرق محلات	۰	-	-	۱۵۲۰۰۰	۱۱۰۰۰۰	ترشاب	تراورتن
۶ کیلومتری جنوب شرق نیسور	۱۹۳۷	۱	۷	۱۰۰۰۰۰۰	۶۲۲۰۰۰	باغ ملک	تراورتن
۱۲ کیلومتری جنوب غرب محلات	۰	-	-	۲۹۱۶۰۰	۲۹۱۶۰۰	جدال منهدکسه	تراورتن
۳۲ کیلومتری جنوب شرق بروجرد	۱۶۳۰۴۱	۳۰	۲۰۰	۳۰۹۶۰۰۰	۲۵۸۰۰۰۰	تواندشت	کریستال و چینی
۵۲ کیلومتری جنوب غرب سازند	۰	-	-	-	۶۳۰۰۰۰	ازنادر	کریستال و چینی
۲۷ کیلومتری جنوب شرق بروجرد	۱۲۴۸	۱	۶	۳۸۵۶۵۰	۳۸۵۶۵۰	آفاجکدی	کریستال و چینی
۳۲ کیلومتری شرق حمین	۰	-	-	۱۴۲۷۱۳۶	۱۴۲۷۱۳۶	حاجی قارا	کریستال و چینی
۳۳ کیلومتری شرق حمین	۰	-	-	۱۳۵۰۰۰۰	۱۳۵۰۰۰۰	جلماجرد	کریستال و چینی
۵۴ کیلومتری جنوب غرب سازند	۲۰۰۰۰	۶	۱۹	۳۶۰۰۰۰۰	۲۹۹۶۵۸۳	دیان زر	کریستال و چینی
۳۷ کیلومتری شمال شرق محلات	۰	-	-	-	۶۳۰۰۰	گزنبر	لاشه مرمر
۳۷ کیلومتری شمال شرق محلات	۰	-	-	-	۳۰۰۰۰	حسین آباد	لاشه مرمر
۳۳ کیلومتری جنوب شرق دلیجان	۰	-	-	-	۲۵۰۰۰	شائق	لاشه مرمر
۵۳ کیلومتری شمال غرب ساوه	۱۶۱۷۷۴	۴	۲۱	۲۰۳۸۵۰۰	۱۳۵۹۰۰۰	سنگ آهک و نیرویدر	سنگ آهک
۵۰ کیلومتری شمال غرب ساوه	۰	-	-	۲۸۰۶۰۰۰	۲۸۰۶۰۰۰	سیدآباد	سنگ آهک - سیدآباد

مأخذ: اداره کل معادن و فلزات استان .

جدول ۱۸-۱۴- لیست معادن فعال استان: ۱۳۷۳ (دنیاله)

موقعیت جغرافیائی	میزان استخراج واقعی (تن)	تعداد پرسنل		میزان ذخیره (تن)		نام معدن	ماده معدنی
		سایر	استخراج	احتمالی	قطعی		
۶ کیلومتری جنوب غربی آباد	۲۱۲۲۸۳	۵	۵۵	۳۱۹۱۴۵۵	۲۱۲۷۶۲۷	باقلو	سنگ گچ
۴۴ کیلومتری غرب ساوه	۵۹۲۰۰	۷	۲۰	۲۲۲۱۳۵۷	۲۸۱۴۲۳۸	پلنگ آباد	سنگ گچ
۴۹ کیلومتری غرب ساوه	۹۶۴۵۰	۴	۲۱	۲۸۴۳۰۸۳	۳۲۲۸۷۲۲	قارلون	سنگ گچ
۸۰ کیلومتری غرب ساوه	۴۹۸۶۰	۳	۱۵	۱۶۵۵۰۰۴	۱۱۰۳۳۳۶	خرم آباد عربی	سنگ گچ
۷۹ کیلومتری غرب ساوه	۲۰۰۰	۲	۷	۲۳۰۱۷۵۰	۱۵۳۴۵۰۰	خرم آباد سرفی	سنگ گچ
۸۹ کیلومتری غرب ساوه	.	-	-	۷۷۶۳۵۰	۵۱۷۵۰۰	نوبران	سنگ گچ
۲ کیلومتری جنوب خمین	.	-	-	۲۴۸۴۸۸۲	۲۹۸۹۹۲۳	بوجه	لاشه آهکی
۹ کیلومتری غرب اراک	۲۵۰۰	۳	۱۶	۲۷۹۶۶۳۹	۳۱۹۷۷۶۶۳	فایارق بالا	لاشه آهکی
۹/۵ کیلومتری غرب اراک	۱۵۰۰	۱	۸	۳۱۱۷۸۸۵	۲۰۷۸۵۹۰	سیک سنجان	لاشه آهکی
۱۳ کیلومتری غرب اراک	.	-	-	۲۴۰۶۴۰۰	۳۶۷۲۰۰۰	ایستگاه سمنگان	لاشه آهکی
۳۹ کیلومتری غرب اراک	۱۳۵۱۴۳	۶	۲۵	۱۸۷۲۲۲۳۲	۱۵۶۲۰۳۶۰	پل دو آب شماره ۱	لاشه آهکی
۴۰ کیلومتری غرب اراک	.	۲	۸	۷۳۵۰۰۰۰	۶۱۲۵۰۰۰	پل دو آب شماره ۳	لاشه آهکی
۴۳ کیلومتری غرب اراک	.	-	-	۶۵۶۲۵۰۰	۶۵۶۲۵۰۰	جریق شماره ۱	لاشه آهکی
۴۵ کیلومتری غرب اراک	.	-	-	۶۵۰۰۰۰۰	۶۵۰۰۰۰۰	اسکان شماره ۲	لاشه آهکی
۲۳ کیلومتری شرق اراک	.	-	-	۵۴۰۰۰۰۰	۵۴۰۰۰۰۰	تخت زرد	لاشه آهکی
۸۵ کیلومتری غرب ساوه	۵۲۰۰	۳	۱۱	۹۵۲۲۰۰	۷۹۳۵۰۰	قوچ بلاغی	لاشه آهکی
۵۰ کیلومتری شمال غرب ساوه	۶۲۵۰۰	۳	۱۹	۲۲۵۰۰۰۰	۲۲۵۰۰۰۰	دوشاخ	لاشه آهکی
۳ کیلومتری شمال غرب اراک	۲۷۰۰	۱	۶	۱۱۷۶۰۰۰	۱۱۷۶۰۰۰	ته سیاه مرزگران	لاشه آهکی
۵۳ کیلومتری شرق خمین	.	-	-	۶۹۶۶۰۰۰	۶۹۶۶۰۰۰	مغار	لاشه آهکی

مأخذ: اداره کل معادن و فلزات استان.

جدول ۱۸-۱۴. لیست معادن فعال استان: ۱۳۷۳ (دساله)

موقعیت جغرافیائی	میزان	تعداد پرسل		میزان ذخیره (تن)		نام معدن	ماده معدنی
		سرخ	سبز	حصصی	عمومی		
۱۱ کیلومتری شمال شرق زرنده ساوه	۹۵۰۰	۱	۶	۲۹۰۰۰۰	۱۶۰۰۰۰	سرسر بود	خاک صنعتی
۳۴ کیلومتری شمال غرب زرنده ساوه	۶۰۲۵	۱	۶	۳۲۱۰۰۰	۲۱۶۰۰۰	سورجه بلاغ	خاک صنعتی
۸ کیلومتری شمال زرنده ساوه	۳۶۱۶/۵۵	۳	۱۱	۱۰۰۰۰۰۰	۱۷۹۲۹۳	کوه ناد	خاک صنعتی
۶ کیلومتری شمال زرنده ساوه	۱۰۰۰۰۰	بوکل اده	خاک صنعتی
۶۵ کیلومتری شمال غرب نغرش	.	.	.	۳۰۰۰۰	۱۹۲۰۰	مراجه پ	خاک صنعتی
۳۲ کیلومتری شمال شرق محلات	.	.	.	۲۰۰۰۰۰	۱۱۸۷۷۵	نبه	خاک صنعتی
۱۱۸ کیلومتری جنوب غرب اراک	.	.	.	۱۰۰۰۰۰۰	۲۱۷۸۰	حاجر سک	فلدسپات
۱۲۰ کیلومتری جنوب غرب اراک	۱۰۰۰	۱	۵	۱۰۰۰۰	۴۰۰۰	خشکه در	فلدسپات
۳۴ کیلومتری جنوب شرق بروجرود	۲۰۴۲۶/۶	۱	۹	۳۰۰۰۰۰	-	تواندشت	دولومیت
۱۳۰ کیلومتری شمال غرب ساوه	۶۰۰۰	۲	۶	-	۵۴۰۰۰	احمدآباد	باریتین
۱۱ کیلومتری شمال براق	.	.	.	-	۵۹۰۵۱	بیجگان	باریتین
۱۷ کیلومتری شمال شرق محلات	.	.	.	-	۲۱۰۰	تجرگان	خاک زرد
۶۰ کیلومتری شمال شرق ساوه	.	.	.	-	۶۹۴۰۰	مأمونیه	خاک سرخ
۴۰ کیلومتری جنوب غرب اراک	۳۱۴۰۹۱	۱۶	۶۰	۵۰۰۰۰۰۰	۲۷۳۶۵۲۸۲	شمس آباد	آهن و منگنز

مأخذ: اداره کل معادن و فلزات استان.

جدول ۱۸-۱۴- لیست معادن فعال استان: ۱۳۷۳ (دنباله)

موقعیت جغرافیائی	میزان استخراج واقعی (تن)	تعداد پرسنل		میزان ذخیره (تن)		نام معدن	ماده معدنی
		استخراج سایر	استخراج	احتمالی	قطعی		
۵۸ کیلومتری شمال شرق ساوه	۵۰۰۰	۱	۵	۱۱۵۲۰۰۰	۵۴۰۰۰۰	کوه ینگ	آهن
۳۰ کیلومتری شمال شرق دلیجان	۶۵۲۴۱	۱۸	۹۵	۲۰۰۰۰۰	-	راویج	سرب و روی
۲۶ کیلومتری جنوب غرب اراک	۵۶۲۲۳	۶۰	۸۳	۱۰۰۰۰۰۰	۲۴۱۰۰۰۰	همه عمارت	سرب و روی
۲۸ کیلومتری شرق خمین	۰	-	-	-	۶۰۰۰	فیدرمزاین	سیلیس
۲۳ کیلومتری شرق خمین	۶۰۰	۱	۵	-	۷۰۰۰	رباط مراد	سیلیس
۵۴ کیلومتری جنوب غرب اراک	۰	-	-	-	۴۸۰۰	طهرآباد	سیلیس
۱۷ کیلومتری جنوب شرق دلیجان	۰	-	-	۳۰۰۰۰۰	۱۵۸۳۷۵	هنجیجان	مرمریت
۲۰ کیلومتری جنوب غرب محلات	۰	-	-	۲۶۲۰۰۰	۲۱۸۰۰۰	علی آباد	مرمریت
۲۶ کیلومتری شمال شرق درود	۰	-	-	۱۰۰۰۰۰۰	۶۵۸۱۲۵۰	سجده بانسی ملحمددر	لاشه موزائیکی
۴۵ کیلومتری جنوب غرب ساوه	۴۰۰	۲	۹	-	۱۶۵۰۰۰۰	سوسفین	نمک
۴۳ کیلومتری شرق خمین	۱۸۸۳	۲	۱۰	۶۶۳۰۰۰	۳۹۶۰۰۰	نوت سیاه	گنابس گرایب
۱۸ کیلومتری جنوب شرق ساوه	۰	-	-	۴۵۰۰۰	۳۰۷۲۴	قره باغ	سولفات دوسرود

مأخذ: اداره کل معادن و فلزات استان.

جدول ۱۸-۱۴. لیست معادن فعال استان ۱۳۷۳ (دساله)

موقعیت جغرافیائی	میزان	تعداد پرسیل		میزان ذخیره (تن)		نام معدن	ماده معدنی
		سرخ	سرخ - سفید	حصی	صغری		
۱۱ کیلومتری شمال شرق زرنده ساوه	۹۵۰۰	۱	۶	۲۹۰۰۰۰	۱۶۰۰۰۰	شیرین بو	خاک صنعتی
۳۴ کیلومتری شمال غرب زرنده ساوه	۶۰۲۵	۱	۶	۳۲۱۰۰۰	۲۱۴۰۰۰	سورمه بلاغ	خاک صنعتی
۸ کیلومتری شمال زرنده ساوه	۳۶۱۴/۵۵	۳	۱۱	۱۰۰۰۰۰۰	۱۷۹۲۹۳	کوه قاق	خاک صنعتی
۶ کیلومتری شمال زرنده ساوه	۰	۰	۰	-	۱۰۰۰۰۰۰	بوکل رود	خاک صنعتی
۶۵ کیلومتری شمال غرب نغرش	۰	۰	۰	۳۰۰۰۰	۱۹۲۰۰	فراچه پ	خاک صنعتی
۳۲ کیلومتری شمال شرق محلات	۰	۰	۰	۲۰۰۰۰۰	۱۱۸۷۶۵	نیه	خاک صنعتی
۱۱۸ کیلومتری جنوب غرب اراک	۰	۰	۰	۱۰۰۰۰۰	۲۶۷۸۰	حاجری سک	فلدسپات
۱۲۰ کیلومتری جنوب غرب اراک	۱۰۰۰	۱	۵	۱۰۰۰۰۰	۴۰۰۰	خشکه در	فلدسپات
۳۴ کیلومتری جنوب شرق بروجرود	۲۰۲۲۶/۶	۱	۹	۳۰۰۰۰۰	-	تواندشت	دولومیت
۱۳۰ کیلومتری شمال غرب ساوه	۶۰۰۰	۲	۶	-	۵۶۰۰۰	احمدآباد	باریتین
۱۱ کیلومتری شمال براق	۰	۰	۰	-	۵۹۰۵۱	بیجگان	باریتین
۱۷ کیلومتری شمال شرق محلات	۰	۰	۰	-	۲۱۰۰	تجرگان	خاک زرد
۶۰ کیلومتری شمال شرق ساوه	۰	۰	۰	-	۲۹۴۰۰	مأمونیه	خاک سرخ
۲۰ کیلومتری جنوب غرب اراک	۳۱۴۰۹۶	۱۶	۴۰	۵۰۰۰۰۰۰	۲۷۳۶۵۲۸۹	شمس آباد	آهن و منگنز

ماخذ: اداره کل معادن و فلزات استان

جدول ۱۸-۱۴- لیست معادن فعال استان: ۱۳۷۳ (دنباله)

موقعیت جغرافیائی	میزان استخراج واقعی (تن)	تعداد پرسنل		میزان ذخیره (تن)		نام معدن	ماده معدنی
		استخراج سایر	استخراج	احتمالی	فقطی		
۵۸ کیلومتری شمال شرق ساوه	۵۰۰۰	۱	۵	۱۱۵۲۰۰۰	۵۴۰۰۰۰	کوه یتنگ	آهن
۳۰ کیلومتری شمال شرق دلیجان	۶۵۲۴۱	۱۸	۹۵	۲۰۰۰۰۰	-	راویج	سرب و روی
۲۶ کیلومتری جنوب غرب اراک	۵۶۲۲۳	۶۰	۸۳	۱۰۰۰۰۰۰	۲۲۱۰۰۰۰	همه عمارب	سرب و روی
۲۸ کیلومتری شرق خمین	۰	-	-	-	۶۰۰۰	فیدرمزاین	سیلیس
۲۳ کیلومتری شرق خمین	۶۰۰	۱	۵	-	۷۰۰۰	ربط مراد	سیلیس
۵۴ کیلومتری جنوب غرب اراک	۰	-	-	-	۲۸۰۰	طهرآباد	سیلیس
۱۷ کیلومتری جنوب شرق دلیجان	۰	-	-	۳۰۰۰۰۰	۱۵۸۳۷۵	هسنگان	مرمریت
۲۰ کیلومتری جنوب غرب محلات	۰	-	-	۲۶۲۰۰۰	۲۱۸۰۰۰	علی آباد	مرمریت
۲۶ کیلومتری شمال شرق درود	۰	-	-	۱۰۰۰۰۰۰	۶۵۸۱۲۵۰	سجده بانسی ملنحمدر	لانسه موزائیکی
۲۵ کیلومتری جنوب غرب ساوه	۲۰۰	۲	۹	-	۱۶۵۰۰۰۰	سوسفین	نمک
۲۳ کیلومتری شرق خمین	۱۸۸۳	۲	۱۰	۶۶۲۰۰۰	۳۹۶۰۰۰	نوت سیاه	گابیس گراپت
۱۸ کیلومتری جنوب شرق ساوه	۰	-	-	۴۵۰۰۰	۳۰۷۲۴	قره باغ	سولفات دوسود

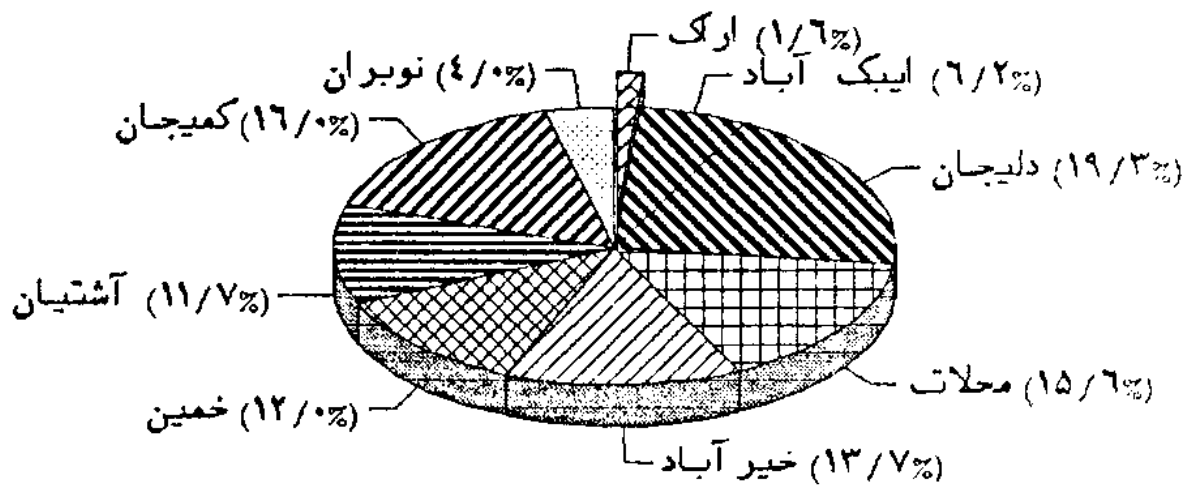
مأخذ: اداره کل معادن و فلزات استان .

جدول ۱۹-۱۴- شهرکهای صنعتی موجود در استان ۱۳۷۳

نام شهرک	وسعت شهرک (هکتار)	زمین صنعتی (هکتار)	تعداد قطعات	تعداد قرارداد منعقد	پیش بینی ایجاد اشتغال (نفر)
شهرک صنعتی اراک	۳۹	۱۸	۱۱۰	۷۲	۱۸۰۰
شهرک صنعتی ایک آباد	۱۵۶	۸۲/۸	۳۱۵	۷۶	۷۳۱۸
شهرک صنعتی دلیجان	۴۸۳	۳۵۲	۱۰۳۶	۶	۲۰۶۳۰
شهرک صنعتی محلات	۳۹۰	۲۳۲	۷۲۱	۵	۲۷۰۹۹
شهرک صنعتی خیرآباد	۳۴۲	۱۲۵/۲	۴۸۳	-	۱۸۰۰۰
شهرک صنعتی خمین	۳۰۰	۱۶۰/۶	۴۹۵	۱	۹۴۷۹
شهرک صنعتی آشتیان	۲۹۴	۱۹۱/۲	۶۲۰	۲	۱۰۷۷۴
شهرک صنعتی کمیجان	۴۰۰	۲۶۱/۸	۵۶۸	۲	۱۵۵۰۰
شهرک صنعتی نوران	۱۰۰	۵۰	۱۱۸	۱۱	۳۰۰۰
جمع	۲۵۰۶	۱۳۷۳/۸	۴۴۶۶	۱۷۵	۱۱۳۶۰۰

مأخذ: شرکت شهرک صنعتی استان مرکزی.

جدول ۱۹-۱۴
درصد وسعت شهرکهای صنعتی استان

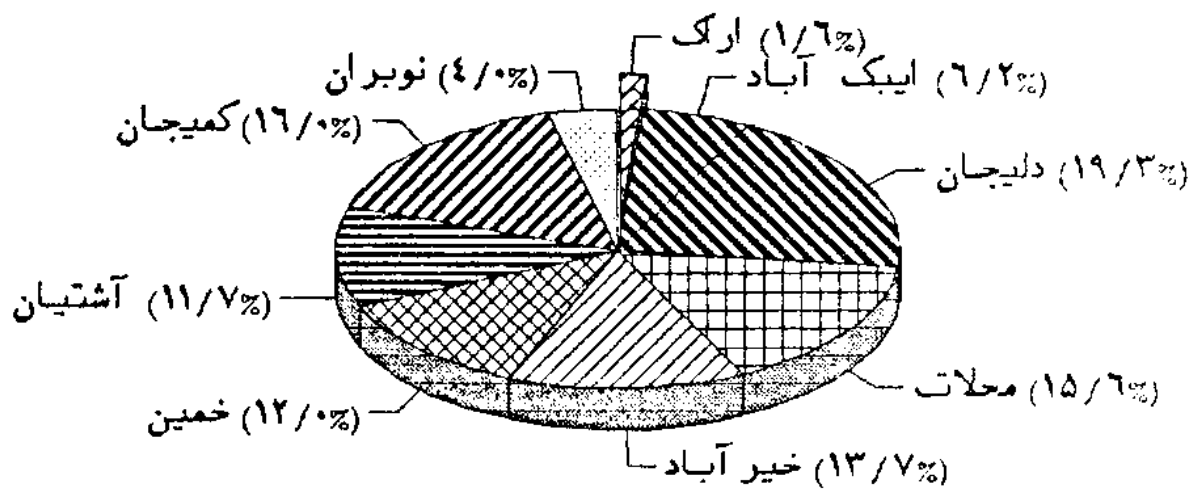


جدول ۱۹-۱۴- شهرکهای صنعتی موجود در استان ۱۳۷۳

نام شهرک	وسعت شهرک (هکتار)	زمین صنعتی (هکتار)	تعداد قطعات	تعداد قرارداد منعقد	پیش بینی ایجاد اشتغال (نفر)
شهرک صنعتی اراک	۳۹	۱۸	۱۱۰	۷۲	۱۸۰۰
شهرک صنعتی ایک آباد	۱۵۶	۸۲/۸	۳۱۵	۷۶	۷۳۱۸
شهرک صنعتی دلیجان	۴۸۳	۳۵۲	۱۰۳۶	۶	۲۰۶۳۰
شهرک صنعتی محلات	۳۹۰	۲۳۲	۷۲۱	۵	۲۷۰۹۹
شهرک صنعتی خیرآباد	۳۴۳	۱۲۵/۲	۴۸۳	-	۱۸۰۰۰
شهرک صنعتی خمین	۳۰۰	۱۶۰/۶	۴۹۵	۱	۹۴۷۹
شهرک صنعتی آشتیان	۲۹۴	۱۹۱/۲	۶۲۰	۲	۱۰۷۷۴
شهرک صنعتی کمیجان	۳۰۰	۲۶۱/۸	۵۶۸	۲	۱۵۵۰۰
شهرک صنعتی نوران	۱۰۰	۵۰	۱۱۸	۱۱	۳۰۰۰
جمع	۲۵۰۶	۱۳۷۳/۸	۴۴۶۶	۱۷۵	۱۱۳۶۰۰

مأخذ: شرکت شهرک صنعتی استان مرکزی.

جدول ۱۹-۱۴
درصد وسعت شهرکهای صنعتی استان



جدول ۲۰-۱۴. تعداد، درصد کارگاهها و تعداد و درصد متوسط تعداد شاغلان کارگاههای بزرگ صنایع استان در مقایسه با کشور

شرح	استان مرکزی	کل کشور
تعداد کارگاه	۱۴۷	۵۴۲۲
درصد (کل کشور)	۲/۸	۱۰۰
تعداد شاغلان	۳۰۰۰۰	۶۰۰۰۰۰
درصد	۵	۱۰۰
متوسط تعداد شاغلان	۲۰۴/۸	۱۱۲/۷

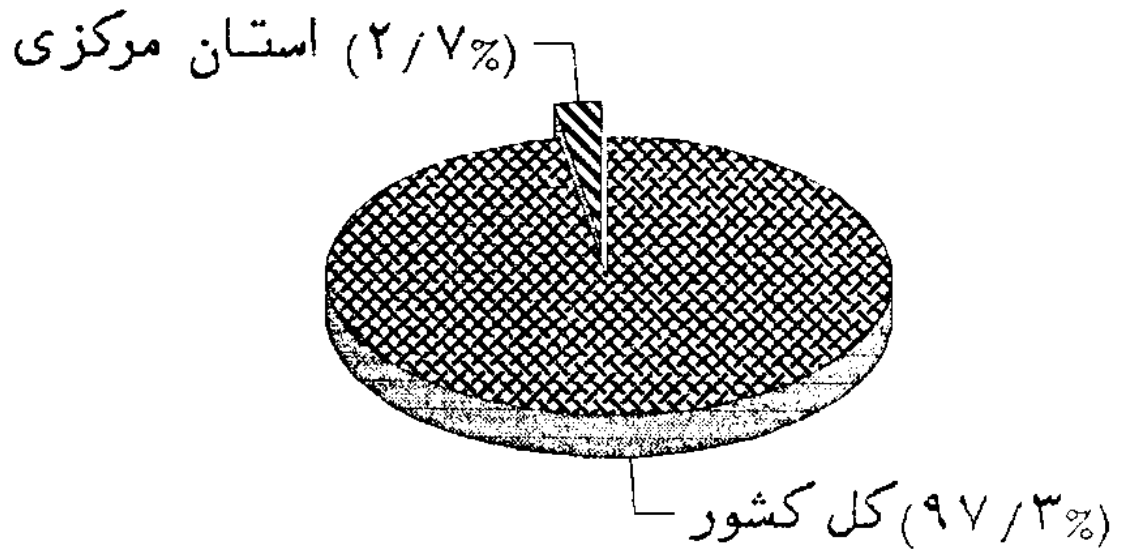
مأخذ: آمارگیری کارگاههای صنعتی بزرگ کشور ۷۲. مرکز آمار ایران.

جدول ۲۱-۱۴. ارزش افزوده، درصد و متوسط ارزش افزوده کارگاههای بزرگ صنایع استان در مقایسه با کشور

شرح	استان مرکزی	کل کشور
ارزش افزوده (میلیارد ریال)	۳۷۸	۷۳۶۸
درصد	۵/۱	۱۰۰
متوسط ارزش افزوده (میلیون ریال)	۱۳۸۴/۴	۲۵۷۱/۱
هر کارگاه		

مأخذ: آمارگیری کارگاههای صنعتی بزرگ کشور ۷۲. مرکز آمار ایران.

جدول ۲۰-۱۴
درصدکارگاہای کشور و استان مرکزی سال ۱۳۷۲



جدول ۲۰-۱۴. تعداد، درصد کارگاه‌ها و تعداد و درصد متوسط تعداد شاغلان کارگاه‌های بزرگ صنعت استان در مقایسه با کشور

شرح	استان مرکزی	کل کشور
تعداد کارگاه	۱۴۷	۵۳۲۲
درصد (کل کشور)	۲/۸	۱۰۰
تعداد شاغلان	۳۰۰۰۰	۶۰۰۰۰۰
درصد	۵	۱۰۰
متوسط تعداد شاغلان	۲۰۴/۸	۱۱۲/۷

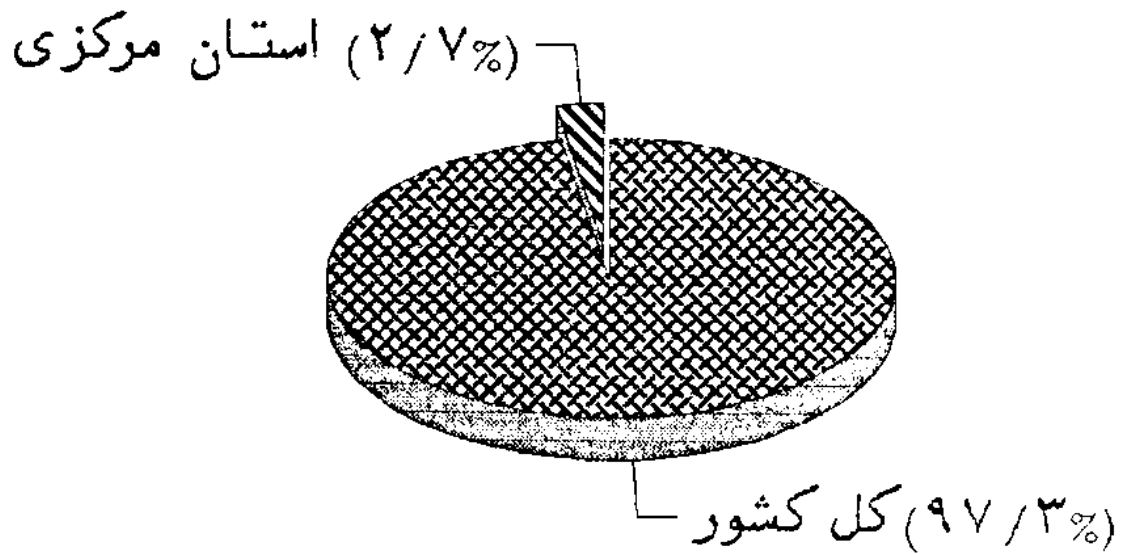
مأخذ: آمارگیری کارگاه‌های صنعتی بزرگ کشور ۷۲. مرکز آمار ایران.

جدول ۲۱-۱۴. ارزش افزوده، درصد و متوسط ارزش افزوده کارگاه‌های بزرگ صنعتی استان در مقایسه با کشور

شرح	استان مرکزی	کل کشور
ارزش افزوده (میلیارد ریال)	۳۷۸	۷۳۶۸
درصد	۵/۱	۱۰۰
متوسط ارزش افزوده (میلیون ریال)	۱۳۸۴/۲	۲۵۷۱/۱
هر کارگاه		

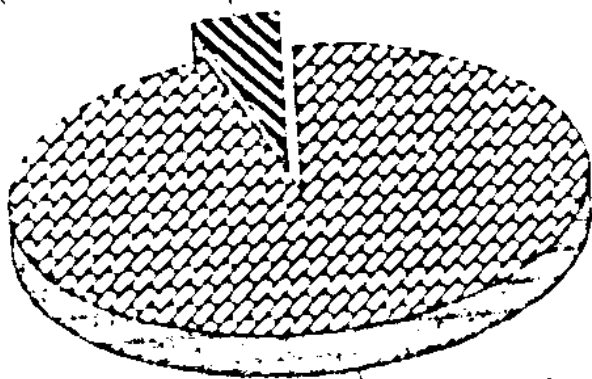
مأخذ: آمارگیری کارگاه‌های صنعتی بزرگ کشور ۷۲. مرکز آمار ایران.

جدول ۲۰-۱۴
درصدکارگاہای کشور و استان مرکزی سال ۱۳۷۲



جدول ۱۴-۲۱
درصد ارزش افزودن کارگاه‌های کشور و استان سال ۷۲

استان مرکزی (۴/۹%)



کل کشور (۹۵/۱%)

جدول ۲۲-۱۴ - درصد شاغلان مرد و زن کارگاههای بزرگ صنعتی استان در مقایسه با کشور

جنس	استان مرکزی	کل کشور
مرد	۹۷/۲	۹۴/۷
زن	۲/۸	۵/۳

مأخذ: آمارگیری کارگاههای صنعتی بزرگ کشور ۷۲- مرکز آمار ایران.

جدول ۲۳-۱۴ - ارزش و درصد جبران خدمات مزد و حقوق بگیران در کارگاههای صنعتی استان در مقایسه با کشور

شرح	استان مرکزی	کل کشور
جبران خدمات مزد و حقوق بگیران	۱۶۳/۹ میلیارد ریال	۲۷۵۱/۴ میلیارد ریال
درصد	۶	۱۰۰

مأخذ: آمارگیری کارگاههای صنعتی بزرگ کشور ۷۲- مرکز آمار ایران.

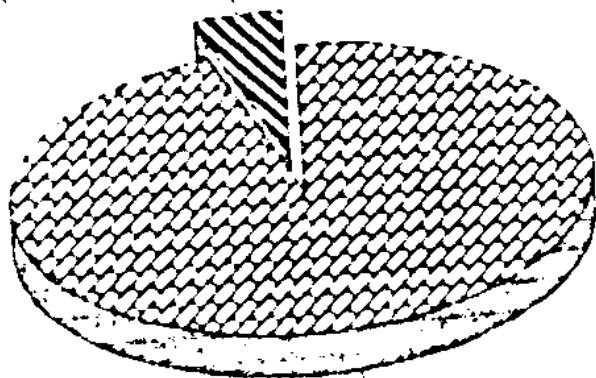
جدول ۲۴-۱۴ - ارزش، درصد و متوسط ارزش ستانده کارگاههای بزرگ صنعتی استان در مقایسه با کشور

شرح	استان مرکزی	کل کشور
ارزش ستانده (میلیارد ریال)	۱۰۴۹/۹	۱۶۹۰۷
درصد	۶/۲	۱۰۰
متوسط ارزش ستانده (میلیون ریال) هر کارگاه	۷۱۴۲/۳	۳۱۷۶/۸

مأخذ: آمارگیری کارگاههای صنعتی بزرگ کشور ۷۲- مرکز آمار ایران.

جدول ۱۴-۲۱
درصد ارزش افزودن کارگاه‌های کشور و استان سال ۷۲

استان مرکزی (۴/۹%)



کل کشور (۹۵/۱%)

جدول ۲۲-۱۴ - درصد شاغلان مرد و زن کارگاههای بزرگ صنعتی استان در مقایسه با کشور

جنس	استان مرکزی	کل کشور
مرد	۹۷/۲	۹۴/۷
زن	۲/۸	۵/۳

مأخذ: آمارگیری کارگاههای صنعتی بزرگ کشور ۷۲- مرکز آمار ایران.

جدول ۲۳-۱۴ - ارزش و درصد جبران خدمات مزد و حقوق بگیران در کارگاههای صنعتی استان در مقایسه

با کشور

شرح	استان مرکزی	کل کشور
جبران خدمات مزد و حقوق بگیران	۱۶۳/۹ میلیارد ریال	۲۷۵۱/۴ میلیارد ریال
درصد	۶	۱۰۰

مأخذ: آمارگیری کارگاههای صنعتی بزرگ کشور ۷۲- مرکز آمار ایران.

جدول ۲۴-۱۴ - ارزش، درصد و متوسط ارزش ستانده کارگاههای بزرگ صنعتی استان در مقایسه با کشور

شرح	استان مرکزی	کل کشور
ارزش ستانده (میلیارد ریال)	۱۰۴۹/۹	۱۶۹۰۷
درصد	۶/۲	۱۰۰
متوسط ارزش ستانده (میلیون ریال) هر کارگاه	۷۱۴۲/۳	۳۱۷۶/۸

مأخذ: آمارگیری کارگاههای صنعتی بزرگ کشور ۷۲- مرکز آمار ایران.

جدول ۲۵-۱۴- ارزش ، درصد و متوسط ارزش حجم اولیه و نوایم و منرومات کم مصرف کارگاه های صنعتی استان در مقایسه با کشور.

شرح	استان مرکزی	کل کشور
ارزش موادخام و اولیه (میلیارد ریال)	۶۰۷/۷	۸۷۱۹/۵
درصد	۷	۱۰۰
متوسط ارزش موادخام (میلیون ریال)	۲۱۳۳/۹	۱۶۳۸/۴
هرکارگاه		

مأخذ: آمارگیری کارگاههای صنعتی بزرگ کشور ۷۲- مرکز آمار ایران.

جدول ۲۶-۱۴- ارزش ، درصد و متوسط ارزش سرمایه گذاری کارگاههای بزرگ صنعتی استان در مقایسه با کشور

شرح	استان مرکزی	کل کشور
ارزش سرمایه گذاری (میلیارد ریال)	۸۶/۴	۱۱۳۳/۸
درصد	۷/۶	۱۰۰
متوسط ارزش سرمایه گذاری هرکارگاه (میلیون ریال)	۵۸۷/۷	۲۱۳

مأخذ: آمارگیری کارگاههای صنعتی بزرگ کشور ۷۲- مرکز آمار ایران.

جدول ۲۷-۱۴- ارزش ، درصد و متوسط ارزش انرژی مصرف شده کارگاههای بزرگ صنعتی استان در مقایسه با کشور.

شرح	استان مرکزی	کل کشور
ارزش انرژی (میلیارد ریال)	۲۵	۲۶۵/۹
درصد	۹/۴	۱۰۰
متوسط ارزش انرژی مصرف شده هرکارگاه (میلیون ریال)	۱۷۰/۳	۵۰

مأخذ: آمارگیری کارگاههای صنعتی بزرگ کشور ۷۲- مرکز آمار ایران.

جدول ۲۸-۱۴. بهره‌وری کار و جبران خدمات سرانه سالانه کارگاههای بزرگ صنعتی استان در مقایسه با کل کشور.

شرح	استان مرکزی	کل کشور
بهره‌وری کار (هزارریال)	۱۲۵۵۴	۱۲۲۹۰
جبران خدمات سرانه سالانه (هزارریال)	۵۴۶۶	۴۶۳۴

مأخذ: آمارگیری کارگاههای صنعتی بزرگ کشور ۷۲- مرکز آمار ایران.

جدول ۲۹-۱۴. بهره‌دهی انرژی مصرف شده کارگاههای بزرگ صنعتی استان در مقایسه با کشور

شرح	استان مرکزی	کل کشور
بهره‌دهی انرژی	۱۵/۱	۲۷/۷

مأخذ: آمارگیری کارگاههای صنعتی بزرگ کشور ۷۲- مرکز آمار ایران.

جدول ۲۵-۱۴- ارزش ، درصد و متوسط ارزش حجم و توده و تواریم و مترومات کم مصرف کارگاههای صنعتی استان در مقایسه با کشور.

شرح	استان مرکزی	کل کشور
ارزش موادخام و اولیه (میلیارد ریال)	۶۰۷/۷	۸۷۱۹/۵
درصد	۷	۱۰۰
متوسط ارزش موادخام (میلیون ریال)	۴۱۳۳/۹	۱۶۳۸/۴
هرکارگاه		

مأخذ: آمارگیری کارگاههای صنعتی بزرگ کشور ۷۲- مرکز آمار ایران.

جدول ۲۶-۱۴- ارزش ، درصد و متوسط ارزش سرمایه گذاری کارگاههای بزرگ صنعتی استان در مقایسه با کشور

شرح	استان مرکزی	کل کشور
ارزش سرمایه گذاری (میلیارد ریال)	۸۶/۴	۱۱۳۳/۸
درصد	۷/۶	۱۰۰
متوسط ارزش سرمایه گذاری هرکارگاه (میلیون ریال)	۵۸۷/۷	۲۱۳

مأخذ: آمارگیری کارگاههای صنعتی بزرگ کشور ۷۲- مرکز آمار ایران.

جدول ۲۷-۱۴- ارزش ، درصد و متوسط ارزش انرژی مصرف شده کارگاههای بزرگ صنعتی استان در مقایسه با کشور.

شرح	استان مرکزی	کل کشور
ارزش انرژی (میلیارد ریال)	۲۵	۲۶۵/۹
درصد	۹/۴	۱۰۰
متوسط ارزش انرژی مصرف شده هرکارگاه (میلیون ریال)	۱۷۰/۳	۵۰

مأخذ: آمارگیری کارگاههای صنعتی بزرگ کشور ۷۲- مرکز آمار ایران.

جدول ۲۸-۱۴. بهره‌وری کار و جبران خدمات سرانه سالانه کارگاههای بزرگ صنعتی استان در مقایسه با کل کشور.

شرح	استان مرکزی	کل کشور
بهره‌وری کار (هزارریال)	۱۲۵۵۴	۱۲۲۹۰
جبران خدمات سرانه سالانه (هزارریال)	۵۴۶۶	۴۶۳۴

مأخذ: آمارگیری کارگاههای صنعتی بزرگ کشور ۷۲- مرکز آمار ایران.

جدول ۲۹-۱۴. بهره‌دهی انرژی مصرف شده کارگاههای بزرگ صنعتی استان در مقایسه با کشور

شرح	استان مرکزی	کل کشور
بهره‌دهی انرژی	۱۵/۱	۲۷/۷

مأخذ: آمارگیری کارگاههای صنعتی بزرگ کشور ۷۲- مرکز آمار ایران.

جدول ۲۵-۱۴- ارزش ، درصد و متوسط ارزش حجم اولیه و تواریم و منوومات که مصرف کارگاههای صنعتی استان در مقایسه با کشور.

شرح	استان مرکزی	کل کشور
ارزش موادخام و اولیه (میلیارد ریال)	۶۰۷/۷	۸۷۱۹/۵
درصد	۷	۱۰۰
متوسط ارزش موادخام (میلیون ریال)	۲۱۳۳/۹	۱۶۳۸/۴
هرکارگاه		

مأخذ: آمارگیری کارگاههای صنعتی بزرگ کشور ۷۲- مرکز آمار ایران.

جدول ۲۶-۱۴- ارزش ، درصد و متوسط ارزش سرمایه گذاری کارگاههای بزرگ صنعتی استان در مقایسه با کشور

شرح	استان مرکزی	کل کشور
ارزش سرمایه گذاری (میلیارد ریال)	۸۶/۴	۱۱۳۳/۸
درصد	۷/۶	۱۰۰
متوسط ارزش سرمایه گذاری هرکارگاه (میلیون ریال)	۵۸۷/۷	۲۱۳

مأخذ: آمارگیری کارگاههای صنعتی بزرگ کشور ۷۲- مرکز آمار ایران.

جدول ۲۷-۱۴- ارزش ، درصد و متوسط ارزش انرژی مصرف شده کارگاههای بزرگ صنعتی استان در مقایسه با کشور.

شرح	استان مرکزی	کل کشور
ارزش انرژی (میلیارد ریال)	۲۵	۲۶۵/۹
درصد	۹/۴	۱۰۰
متوسط ارزش انرژی مصرف شده هرکارگاه (میلیون ریال)	۱۷۰/۳	۵۰

مأخذ: آمارگیری کارگاههای صنعتی بزرگ کشور ۷۲- مرکز آمار ایران.

جدول ۲۸-۱۴. بهره‌وری کار و جبران خدمات سرانه سالانه کارگاه‌های بزرگ صنعتی استان در مقایسه با کل کشور.

کل کشور	استان مرکزی	شرح
۱۲۲۹۰	۱۲۵۵۴	بهره‌وری کار (هزارریال)
۴۶۳۴	۵۴۶۶	جبران خدمات سرانه سالانه (هزارریال)

مأخذ: آمارگیری کارگاه‌های صنعتی بزرگ کشور ۷۲- مرکز آمار ایران.

جدول ۲۹-۱۴. بهره‌دهی انرژی مصرف شده کارگاه‌های بزرگ صنعتی استان در مقایسه با کشور

کل کشور	استان مرکزی	شرح
۲۷/۷	۱۵/۱	بهره‌دهی انرژی

مأخذ: آمارگیری کارگاه‌های صنعتی بزرگ کشور ۷۲- مرکز آمار ایران.

جدول ۳۰-۱۴. کارگاههای بزرگ صنعتی استان بر حسب نحوه مدیریت و وضعیت حقوقی

(جامعه ثابت)

شرح	تعداد کارگاه	نحوه مدیریت				شماره رسمی
		خصوصی	عمومی	فردی	شرکت رسمی	
سند مرکزی	۱۴۷	۱۱۷	۳۰	۱۸	۱۰	۱۱۶
کل کشور	۵۳۲۲	۴۵۲۸	۷۹۴	۱۱۹۵	۱۱۰۱	۲۹۰۶

مأخذ: آمارگیری کارگاههای صنعتی بزرگ کشور ۷۲- مرکز آمار ایران.

جدول ۳۱-۱۴. مزد و حقوق بگیران و شاغلان بدون مزد و حقوق کارگاههای بزرگ صنعتی استان بر حسب جنس

(جامعه ثابت)

شرح	جمع	مزد و حقوق بگیران		شاغلان بدون مزد و حقوق بگیر	
		مرد	زن	مرد	زن
استان مرکزی	۳۰۱۰۶	۲۹۱۴۶	۸۳۴	۱۱۸	۸
کل کشور	۵۹۹۵۳۲	۵۶۱۸۴۸	۳۱۹۴۲	۵۶۴۲	۱۰۰

مأخذ: آمارگیری کارگاههای صنعتی بزرگ کشور ۷۲- مرکز آمار ایران.

جدول ۳۲-۱۴. مزد و حقوق بگیران و پرداختی بابت جبران خدمات آنان در کارگاههای بزرگ صنعتی استان بر حسب جنس

(جامعه ثابت)

(میلیون ریال)

شرح	مردوزن		مرد		زن	
	تعداد	جبران خدمات	جبران خدمات		تعداد	جبران خدمات
			مرد و حقوق	سایر پرداختها		
استان مرکزی	۲۹۹۸۰	۱۶۳۸۶۵	۸۸۹۹۳	۶۱۴۴۳	۸۳۴	۲۰۱۹
کل کشور	۵۹۳۷۹۰	۲۷۵۱۴۲۶	۱۳۹۹۳۱۱	۱۲۴۴۶۶۷	۳۱۹۴۲	۶۹۳۶۵

مأخذ: آمارگیری کارگاههای بزرگ صنعتی کشور ۷۲- مرکز آمار ایران.

جدول ۳۳-۱۴. کارگاههای صنعتی استان برحسب تعداد شاغلان (جامعه ثابت)

شرح	جمع	کمتر از ۱۰ نفر	۱۰-۱۹ نفر	۲۰-۲۹ نفر	۳۰-۴۹ نفر	۵۰-۹۹ نفر	۱۰۰-۴۹۹ نفر	۵۰۰-۹۹۹ نفر	۱۰۰۰ نفر و بیشتر
استان مرکزی	۱۴۷	۲۱	۲۰	۲۱	۲۵	۱۹	۲۶	۸	۷
کل کشور	۵۳۲۲	۱۳۸۱	۱۲۴۸	۶۵۹	۶۳۸	۴۶۶	۶۶۷	۱۵۰	۱۱۳

مأخذ: آمارگیری کارگاههای بزرگ صنعتی کشور ۷۲- مرکز آمار ایران.

جدول ۳۴-۱۴. کارگاههای بزرگ استان برحسب متوسط مزد و حقوق ماهانه مزد و حقوق بگیران

(جامعه ثابت)

شرح	جمع	کمتر از ۴۰ هزار ریال	۴۰-۷۰ هزار ریال	۷۰-۱۰۰ هزار ریال	۱۰۰-۱۳۰ هزار ریال	۱۳۰-۱۶۰ هزار ریال	۱۶۰-۱۹۰ هزار ریال	۱۹۰-۲۲۰ هزار ریال	۲۲۰ هزار ریال و بیشتر
استان مرکزی	۱۴۷	۵	۰	۰	۲	۱۲	۱۷	۱۸	۹۳
کل کشور	۵۳۲۲	۱۵۳	۵۰	۸۵	۲۲۰	۵۴۱	۸۸۰	۹۲۲	۲۴۷۱

مأخذ: آمارگیری کارگاههای بزرگ صنعتی کشور ۷۲- مرکز آمار ایران.

جدول ۳۵-۱۴. کارگاههای بزرگ صنعتی استان برحسب ارزش افزوده (جامعه ثابت)

شرح	جمع	کمتر از ۵۰ میلیون ریال	۵۰ تا ۲۰۰ میلیون ریال	۲۰۰ تا ۵۰۰ میلیون ریال	۵۰۰ تا ۱۰۰۰ میلیون ریال	۱۰۰۰ تا ۲۰۰۰ میلیون ریال	۲۰۰۰ تا ۵۰۰۰ میلیون ریال	۵۰۰۰ تا ۱۰۰۰۰ میلیون ریال و بیشتر
استان مرکزی	۱۴۷	۲۸	۴۰	۲۶	۱۸	۸	۱۴	۶
کل کشور	۵۳۲۲	۱۵۲۳	۱۹۰۰	۷۱۸	۳۷۵	۲۶۵	۲۷۳	۱۴۴

مأخذ: آمارگیری کارگاههای بزرگ صنعتی کشور ۷۲- مرکز آمار ایران.

جدول ۱۴-۳۶- ارزش سرمایه گذاری کارگاههای بزرگ صنعتی استان برحسب نوع اموال سرمایه‌ای

(جامعه ثابت) (میلیون ریال)

هزینه تعمیرات اساسی اموال سرمایه‌ای						شرح
سایر	ساختمان	وسایل نقلیه	تجهیزات اداری	ماشین آلات	جمع	
	بدون زمین			و ...		
۱۵	۶۱۷	۱۹۲۴	۱۶۶	۱۲۷۸۰	۱۵۵۲۲	استان مرکزی
۱۷۴۴	۲۴۵۷۸	۱۹۷۵۱	۱۳۸۹	۸۴۳۳۵	۱۳۱۷۹۷	کل کشور

مأخذ: آمارگیری کارگاههای بزرگ صنعتی کشور ۷۲- مرکز آمار ایران.

جدول ۱۴-۳۷- ارزش سرمایه گذاری کارگاههای بزرگ صنعتی استان برحسب نوع اموال سرمایه‌ای

(جامعه ثابت) (میلیون ریال)

هزینه تعمیرات اساسی اموال سرمایه‌ای						شرح
سایر	زمین	ساختمان	وسایل نقلیه	تجهیزات اداری	ماشین آلات	
		بدون زمین			و ...	
۱۵۶	۱۷۷۱	۱۱۶۳	۲۰۱۵	۳۷۸	۳۰۰	۴۰۱۱ استان مرکزی
۶۷۴۱	۱۷۷۱	۱۱۱۶۲	۱۹۳۰۴	۲۲۶۶	۱۴۷۰۱	۵۵۹۴۵ کل کشور

مأخذ: آمارگیری کارگاههای بزرگ صنعتی کشور ۷۲- مرکز آمار ایران.

جدول ۳۸-۱۴. ارزش داده‌های کارگاه‌های بزرگ صنعتی استان

(جامعه ثابت)

(میلیون ریال)

شرح	جمع	مواد خام و اوله و ملزومات و لوازم کم دوام مصرف شده		سودت مصرف شده		برق خریداری شده	آب خریداری شده	پرداختی بابت خدمات صنعتی	خرید کالاها که بدون تفسیر شکل به فروش می‌رسند
		گاز طبیعی	سایر						
استان مرکزی	۶۷۱۹۶۸	۶۰۷۶۷۸	۸۶۰	۱۶۷۱	۲۲۵۰۱	۹۶۳	۱۹۹۲۰	۱۸۳۷۶	
کل کشور	۹۵۳۹۰۲۱	۸۷۱۹۵۴۶	۴۶۸۴۰	۶۴۵۱۹	۱۵۴۵۲۴	۱۳۲۱۳	۲۷۴۰۲۸	۲۶۶۳۵۱	

مأخذ: آمارگیری کارگاه‌های بزرگ صنعتی کشور ۷۲- مرکز آمار ایران.

جدول ۳۹-۱۴. ارزش انواع موجودی انبار کارگاه‌های بزرگ صنعتی استان

(جامعه ثابت)

(میلیون ریال)

شرح	اول فروردین				پایان اسفند				
	جمع	کالاهای تولید شده	کالاهایی که بدون تفسیر شکل به فروش می‌رسند	کالاهای در جریان ساخت و...	مواد خام و اولیه و...	جمع	کالاهای تولید شده	کالاهایی که بدون تفسیر شکل به فروش می‌رسند	کالاهای در جریان ساخت و...
استان مرکزی	۴۸۲۶۲۷	۱۴۱۰۲۹	۲۶۹۹۶	۵۱۱۳۵	۲۶۲۶۶۷	۶۶۱۰۳۸	۱۹۵۱۴۳	۲۰۵۰۶	۷۲۹۶۷
کل کشور	۶۶۵۳۰۸۷	۲۱۲۲۵۴۳	۱۰۵۹۲۷	۶۲۳۰۹۵	۳۷۸۱۵۲۷	۷۹۵۶۹۲۴	۲۳۳۹۰۷۵	۱۰۲۲۵۱	۷۹۵۷۷۸

مأخذ: آمارگیری کارگاه‌های بزرگ صنعتی کشور ۷۲ - مرکز آمار ایران

جدول ۴۰-۱۴. ارزش سرمایه گذاری کارگاههای بزرگ صنعتی استان برحسب نوع اموال سرمایه ای
(جمعه ثابت) (میلیون ریال)

خرید یا تحصیل اموال سرمایه ای						شرح	
سایر	زمین	ساختمان بدون زمین	وسایل نقلیه	تجهیزات اداری	ماشین آلات و ...		جمع
۱۱۳۲	۵۸۲	۱۲۱۳۴	۳۶۳۲	۲۳۲۴	۴۹۸۵۲	۶۹۶۵۶	استان مرکزی
۵۹۷۵۳	۳۰۳۴۱	۱۲۷۵۹۰	۷۲۴۸۲	۳۹۳۷۸	۴۹۸۴۵۳	۸۲۸۱۹۷	کل کشور

مأخذ: آمارگیری کارگاههای بزرگ صنعتی کشور ۷۲. مرکز آمار ایران.

جدول ۴۱-۱۴. ارزش سرمایه گذاری کارگاههای بزرگ صنعتی استان برحسب نوع اموال سرمایه ای
(جمعه ثابت) (میلیون ریال)

ساخت یا ایجاد اموال اساسی						شرح
سایر	ساختمان بدون زمین	وسایل نقلیه	تجهیزات اداری	ماشین آلات و ...	جمع	
۱۲	۲۶۰۷	۱	۴۳	۵۷۱	۵۲۳۴	استان مرکزی
۸۵۰۰۸	۶۱۶۱۴	۱۸۷۳	۵۳۴	۷۲۶۸۰	۲۳۹۷۵۹	کل کشور

مأخذ: آمارگیری کارگاههای بزرگ صنعتی کشور ۷۲. مرکز آمار ایران.

جدول ۲۲-۱۴. ارزش ستانده کارگاههای بزرگ صنعتی استان

(جامعه ثابت)

(میلیون ریال)

شرح	جمع	توليدات	دریافتی بابت خدمات صنعتی	فروش کالاهائی که بدون تغییر شکل بفروش رسیده اند	تغییرات موجودی انبار کالاهای در جریان ساخت
استان مرکزی	۱۰۴۹۹۱۸	۹۷۱۰۸۲	۳۰۳۵۶	۲۶۶۴۵	۲۱۸۳۲
کل کشور	۱۶۹۰۷۰۱۴	۱۶۱۱۱۹۲۷	۲۶۰۱۰۴	۳۶۲۲۸۰	۱۷۲۶۸۳

مأخذ: آمارگیری کارگاههای بزرگ صنعتی کشور ۷۲- مرکز آمار ایران.

جدول ۲۳-۱۴. خلاصه اطلاعات کارگاههای بزرگ صنعتی استان

(جامعه ثابت)

(میلیون ریال)

شرح	تعداد کارگاه	شاغلان			ارزش افزوده	ارزش ستاندهها	ارزش دادهها
		جمع	بدون مزد و حقوق	مزد و حقوق بگیران			
استان مرکزی	۱۴۷	۳۰۱۰۶	۱۲۶	۲۹۹۸۰	۱۰۴۹۹۱۸	۶۷۱۹۶۸	
کل کشور	۵۳۲۲	۵۹۹۵۳۲	۵۷۴۲	۵۹۳۷۹۰	۱۶۹۰۷۰۱۴	۹۵۳۹۰۲۱	

مأخذ: آمارگیری کارگاههای بزرگ صنعتی کشور ۷۲- مرکز آمار ایران.

جدول ۲۴-۱۴. خلاصه اطلاعات کارگاههای بزرگ صنعتی استان

(جامعه ثابت)

شرح	خدمات غیرصنعتی		تولید ناخالص داخلی				تشکیل سرمایه ثابت	
	ارزش دریافتی	ارزش پرداختی	جمع	جبران خدمات	مالیات غیر مستقیم و عوارض	مازاد عملیاتی	ارزش تغییرات موجودی انبار	ارزش سرمایه گذاری
استان مرکزی	۶۶۴۵	۲۳۳۷۰	۳۵۰۲۲۵	۱۶۳۸۶۵	۳۲۷۳	۱۸۲۸۸۶	۱۵۷۲۲۱	۸۶۳۰۰
کل کشور	۶۸۸۷۱	۵۲۹۱۰۴	۶۹۰۷۷۶۰	۲۷۵۱۲۲۶	۱۵۲۲۳۵	۴۰۰۴۰۹۰	۱۳۰۱۸۳۷	۱۱۳۳۸۰۸

مأخذ: آمارگیری کارگاههای بزرگ صنعتی کشور ۷۲- مرکز آمار ایران.

جدول ۱۴-۵۰. ارزش سرمایه گذاری کارگاههای بزرگ صنعتی استان برحسب نوع اموال سرمایه‌ای

(جامعه کل) (میلیون ریال)

ساخت یا انتقال اموال سرمایه‌ای						شرح
سایر	زمین	ساختمان بدون زمین	وسایل نقلیه	تجهیزات اداری	ماشین آلات و ...	
۱۲	۶۶۱۲	۴۵	۲۴	۶۸۷	۵۳۹۹	استان مرکزی
۵۹۲۲۳	۱۰۴۳۲۹	۲۰۱۵	۱۶۳	۸۳۶۲۶	۲۵۰۱۱۵	کل کشور

مأخذ: آمارگیری کارگاههای بزرگ صنعتی کشور ۷۲. مرکز آمار ایران.

جدول ۱۴-۵۱. ارزش سرمایه گذاری کارگاههای بزرگ صنعتی استان برحسب نوع اموال سرمایه‌ای

(جامعه کل) (میلیون ریال)

هزینه تعمیرات اساسی اموال سرمایه‌ای						شرح
سایر	زمین	ساختمان بدون زمین	وسایل نقلیه	تجهیزات اداری	ماشین آلات و ...	
۱۵	۶۲۷	۱۹۶۹	۱۶۸	۱۲۸۸۹	۱۵۶۶۸	استان مرکزی
۱۸۲۵	۲۵۸۲۰	۲۰۲۶۲	۱۵۲۰	۸۷۷۱۵	۱۳۷۱۲۳	کل کشور

مأخذ: آمارگیری کارگاههای بزرگ صنعتی کشور ۷۲. مرکز آمار ایران.

جدول ۱۴-۵۲. ارزش سرمایه گذاری کارگاههای بزرگ صنعتی استان برحسب نوع اموال سرمایه‌ای

(جامعه کل) (میلیون ریال)

فروش یا انتقال اموال سرمایه‌ای							شرح
سایر	زمین	ساختمان بدون زمین	وسایل نقلیه	تجهیزات اداری	ماشین آلات و ...	جمع	
۱۵۶	=	۱۱۶۳	۲۰۳۵	۳۷۸	۳۰۰	۲۰۳۲	استان مرکزی
۶۷۶۹	۱۷۷۷	۱۱۱۶۳	۲۰۲۱۶	۲۲۷۸	۱۵۸۲۲	۵۸۲۲۵	کل کشور

مأخذ: آمارگیری کارگاههای بزرگ صنعتی کشور ۷۲. مرکز آمار ایران.

جدول ۵۳-۱۴- ارزش داده‌های کارگاههای بزرگ صنعتی استان

(جامعه کل)

(میلیون ریال)

شرح	جمع	مواد خام و انرژی و منرومات و لوازم کم		ساخت مصرف شده		رق خریداری شده	آب خریداری شده	پرداختی بابت خدمات صنعتی	خرید کالاها که بدون تغییر شکل به فروش میرسند
		ولوار کم	گارظیمی	سایر	سایر				
استان مرکزی	۶۷۵۰۷۰	۶۱۰۶۵۹	۸۶۶	۱۶۷۶	۲۲۵۲۹	۹۷۱	۱۹۹۹۳	۱۸۳۷۶	
کل کشور	۹۸۸۲۵۹۵	۹۰۳۷۸۰۶	۴۷۲۱۴	۶۷۰۱۰	۱۶۰۰۰۸	۱۴۰۱۲	۲۸۸۹۴۵	۳۶۹۶۰۱	

مأخذ: آمارگیری کارگاههای بزرگ صنعتی کشور ۷۲- مرکز آمار ایران.

جدول ۵۴-۱۴- ارزش ستانده کارگاههای بزرگ صنعتی استان

(جامعه کل)

(میلیون ریال)

شرح	جمع	تولیدات	دریافتی بابت خدمات صنعتی	فروش کالاها که بدون تغییر شکل بفروش رسیده‌اند		تغییرات موجودی انبار کالاها در جریان ساخت
				بدون تغییر شکل	تغییرات موجودی	
استان مرکزی	۱۰۵۴۴۴۶	۹۷۵۳۹۱	۳۰۵۲۱	۲۶۶۴۵	۲۱۸۸۹	
کل کشور	۱۷۵۲۴۰۹۳	۱۶۶۹۴۵۶۰	۲۸۶۳۶۹	۳۶۶۳۱۹	۱۷۶۸۴۵	

مأخذ: آمارگیری کارگاههای بزرگ صنعتی کشور ۷۲- مرکز آمار ایران.

جدول ۵۵-۱۴- خلاصه اطلاعات کارگاههای بزرگ صنعتی استان

(جامعه کل)

(میلیون ریال)

شرح	تعداد کارگاه	شاغلان			ارزش داده‌ها	ارزش ستانده‌ها	ارزش افزوده
		جمع	بدون مزد و حقوق	مزد و حقوق بگیران			
استان مرکزی	۱۵۲	۳۰۴۷۸	۱۳۴	۳۰۳۴۴	۶۷۵۰۷۰	۱۰۵۴۴۴۶	۳۷۹۳۷۶
کل کشور	۵۹۲۲	۶۲۵۹۷۵	۶۵۳۸	۶۱۹۴۳۷	۹۸۸۴۵۹۵	۱۷۵۲۴۰۹۳	۷۶۳۹۴۹۸

مأخذ: آمارگیری کارگاههای بزرگ صنعتی کشور ۷۲- مرکز آمار ایران.

جدول ۵۶-۱۴. خلاصه آمار لغات کارگاههای بزرگ صنعتی استان

(جامعه کل)

شرح	خدمات غیرصنعتی		توليدات اساسی و صنایع دستی				سرمایه ثابت	
	آرزش	توليدات	جمع	صنایع دستی	صنایع اساسی	صنایع متوسط	توليدات	آرزش
اسان مرکزی	۶۶۲۵	۳۳۰۵۰	۳۵۱۵۰۹	۱۶۲۸۹۱	۳۲۹۴	۱۸۳۲۰۲	۲۱۹۵۲	۸۸۵۹۳
کل کشور	۷۰۱۳۵	۵۲۶۳۳۹	۷۱۶۳۳۹۵	۲۱۳۶۹۵۷	۱۵۵۱۵۷	۲۱۷۱۲۹۱	۲۱۶۲۳۰۸	۱۲۶۹۱۳۶

ماخذ: آمارگیری کارگاههای بزرگ صنعتی کشور ۷۲- مرکز آمار ایران

جدول ۵۷-۱۴. کارگاههای صنعتی استان بر حسب تعداد شاغلان

(جامعه کل)

شرح	جمع	کمتر از ۱۰ نفر	۱۰-۱۹ نفر	۲۰-۲۹ نفر	۳۰-۳۹ نفر	۴۰-۴۹ نفر	۵۰-۹۹ نفر	۱۰۰-۲۹۹ نفر	۳۰۰-۹۹۹ نفر	۱۰۰۰ نفر و بیشتر
استان مرکزی	۱۵۲	۲۱	۲۲	۲۱	۲۷	۱۹	۲۷	۸	۷	
کل کشور	۵۹۲۲	۱۲۵۶	۱۲۹۷	۷۵۳	۷۱۳	۵۱۸	۷۱۹	۱۵۱	۱۱۵	

ماخذ: آمارگیری کارگاههای بزرگ صنعتی کشور ۷۲- مرکز آمار ایران

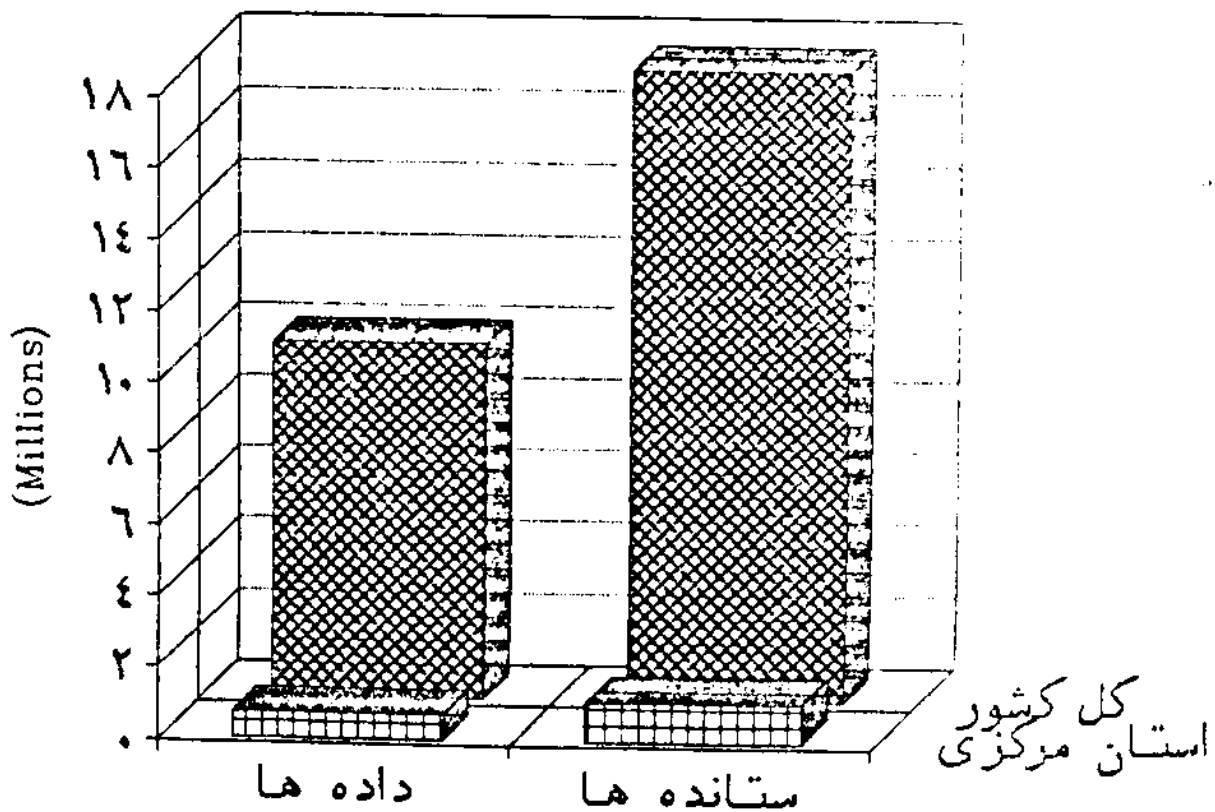
جدول ۵۸-۱۴. کارگاههای بزرگ استان بر حسب متوسط مزد و حقوق ماهانه مزد و حقوق بگیران

(جامعه کل)

شرح	جمع	کمتر از ۲۰ هزار ریال	۲۰-۷۰ هزار ریال	۷۰-۱۰۰ هزار ریال	۱۰۰-۱۳۰ هزار ریال	۱۳۰-۱۶۰ هزار ریال	۱۶۰-۱۹۰ هزار ریال	۱۹۰-۲۲۰ هزار ریال	۲۲۰ هزار ریال و بیشتر
استان مرکزی	۱۵۲	۵	۰	۰	۲	۱۳	۱۷	۱۹	۹۶
کل کشور	۵۹۲۲	۱۶۴	۵۱	۹۰	۲۵۳	۶۱۶	۱۰۲۴	۱۰۲۷	۲۶۹۷

ماخذ: آمارگیری کارگاههای بزرگ صنعتی کشور ۷۲- مرکز آمار ایران

جدول ۵۶-۱۴
 ارزش داده ها و ستانده های کارگاهها سال ۱۳۷۲



جدول ۵۹-۱۴. کارگاه‌های بزرگ صنعتی استان بر حسب ارزش افزوده

(جامعه کل)

شرح	جمع	کتر از ۵۰ میلیون ریال	۲۰۰ تا ۴۹۹ میلیون ریال	۵۰۰ تا ۹۹۹ میلیون ریال	۱۰۰۰ تا ۱۹۹۹ میلیون ریال	۲۰۰۰ تا ۴۹۹۹ میلیون ریال	۵۰۰۰ تا ۹۹۹۹ میلیون ریال	۱۰۰۰۰ تا ۴۹۹۹۹ میلیون ریال	۵۰۰۰۰ تا ۹۹۹۹۹ میلیون ریال	بیشتر
استان مرکزی	۱۵۲	۲۹	۲۲	۲۷	۱۹	۸	۱۲	۶	۷	
کل کشور	۵۹۲۲	۱۶۸۱	۲۱۶۱	۸۰۷	۲۱۹	۲۸۹	۲۸۶	۱۵۱	۱۲۸	

مأخذ: آمارگیری کارگاه‌های بزرگ صنعتی کشور ۷۲- مرکز آمار ایران.

بازارهای

بازرگانی

جدول ۱-۱۵- تعداد و ظرفیت سبونها و خرید و فروش گندم توسط اداره کل غله استان ۱۳۶۶-۷۳

سال	تعداد سیلو	ظرفیت سیلونها (تن)	خرید گندم از		جمع کل فروش گندم (تن)
			داخل استان	واردات رسیده	
			گندم رسیده از استان مرکزی (کیلوگرم)	از سایر نقاط کشور (کیلوگرم)	گندم رسیده از خارج استان به سبزه (کیلوگرم)
۱۳۶۶	۲	۲۳۰۰۰	۱۹۲۷۰۹۵۰	۱۸۴۴۸۷۱۰	۱۳۷۴۷۰
۱۳۶۷	۲	۲۳۰۰۰	۶۲۲۱۲۲۵۰	۳۸۲۸۰۵۰	۶۴۴۶۰
۱۳۶۸	۲	۲۳۰۰۰	۹۵۸۱۰۹۰		۱۶۹۱۰۰
۱۳۶۹	۲	۲۳۰۰۰	۸۴۶۴۸۸۸۶		۱۸۷۲۰۰
۱۳۷۰	۲	۲۳۰۰۰	۱۲۳۸۱۳۶۵۸	۱۲۱۴۰	۱۹۴۶۶۰
۱۳۷۱	۲	۲۳۰۰۰	۱۱۶۳۱۲۵۱۸		۱۰۴۲۷۵
۱۳۷۲	۲	۲۳۰۰۰	۱۶۰۸۶۹۵۵۴		۱۰۶۴۰۰
۱۳۷۳	۲	۲۳۰۰۰	۲۲۴۱۰۴۰۵۰	۲۱۱۵۹۷۲۲	۲۵۹۱۹۵


مأخذ: اداره کل غله استان .

جدول ۲-۱۵- مقدار گندم خریداری شده از کشاورزان توسط اداره کل غله استان بر حسب شهرستان: ۱۳۷۳

شهرستان	مقدار گندم خریداری شده از کشاورزان (کیلوگرم)
کل استان	۲۲۴۱۰۴۰۵۰
اراک	۱۲۶۷۶۳۰۹۴
آشتیان	-
تفروش	۶۳۰۲۹۰
خمین	۱۵۰۷۳۸۵۰
دلیجان	-
ساوه	۵۰۸۴۴۸۶۴
سمرند	۲۷۰۲۵۹۴۶
محلات	۳۷۶۶۰۰۶

مأخذ: اداره کل غله استان

جدول ۱-۱۵
گندم وارد شده به سیلوی اراک



جدول ۳-۱۵- کل فروش آرد خبازی - صنوف استان مرکزی به تفکیک شهرستان: ۱۳۷۳ (کیلوگرم)

نام شهرستان	خبازی	صنوف	جمع
جمع کل	۱۵۵۳۱۷۵۵۳	۲۲۲۹۶۵۱۰	۱۷۷۶۱۰۰۶۳
اراک	۷۳۸۱۴۹۸۶	۸۱۵۹۲۸۰	۸۱۹۷۴۲۶۶
ساوه	۲۶۳۱۰۰۰۰	۱۲۱۴۱۵۰۰	۳۸۴۵۱۵۰۰
سریند	۲۵۰۰۱۸۰۰	۱۰۶۴۰۹۰	۲۶۰۶۵۸۹۰
نفرش	۵۱۸۴۴۰۷	۲۱۰۰۰۰	۵۲۰۵۴۰۷
دلیجان	۱۳۱۸۸۰۰	۲۴۲۰۰۰	۱۵۶۰۸۰۰
آشتیان	۲۱۲۱۵۶۰	۲۲۰۰۰	۲۱۴۳۵۶۰
خمین	۱۶۶۰۰۰۰۰	۵۳۸۰۰۰	۱۷۱۳۸۰۰۰
محلات	۴۹۶۶۰۰۰	۱۰۸۶۴۰	۵۰۷۴۶۴۰

مأخذ: شورای آرد ونان استان.

جدول ۴-۱۵- کل فروش متفرقه آرد استان: ۱۳۷۳

عنوان	مقدار (کیلوگرم)
جمع کل	۲۸۱۹۷۴۵
اتباع خارجی استان	۱۳۷۰۲۵
اداره کل زندانیان استان	۲۷۰۰۰۰
کمیته امداد امام استان	۱۵۰۰۰۰۰
ستاد ناحیه مرکزی	۱۴۰۲۴۰
امور عشایری استان	۴۹۲۴۸۰
مرکز آموزش مالک اشتر اراک	۲۸۰۰۰۰

مأخذ: شورای آرد ونان استان.

جدول ۵-۱۵- تعداد و ظرفیت سیلو و انبارهای اداره کل غله استان: ۱۳۷۳

انبار روباز		سیلو		عنوان
ظرفیت	تعداد	ظرفیت	تعداد	
۱۰۰۰۰۰ تن	۱	۴۳۰۰۰	۲	کل استان
۱۰۰۰۰۰ تن	۱	۴۳۰۰۰	۲	اراک

مأخذ: اداره کل غله استان.

جدول ۶-۱۵- لیست سردخانه های استان: ۱۳۷۳

نام واحد	ظرفیت (تن)	محل
سردخانه اراک	۳۱۷۹ تن	اراک - کیلومتر ۱۲ جاده قم
سردخانه گلسر	۲۴۰۰ تن	ساوه - کیلومتر ۳ جاده اصفهان

مأخذ: اداره کل صنایع استان.

جدول ۷-۱۵- توزیع قند و شکر بر حسب ماه در استان: ۱۳۷۳

ارزش افزوده (هزار ریال)			مقدار (تن)		سال و ماه
شکر	قند	جمع	شکر	قند	
۳۰۸۵۴۳۲	۲۹۰۵۹۹۹	۱۵۲۵۴	۷۴۲۷	۷۸۲۲	جمع
۳۷۴۱۱۶	۳۹۴۴	۸۷۲	۷۰۰	۱۷۲	فروردین
۶۲۷۳۶۰	۶۳۰۸۹	۱۱۱۸	۹۶۷	۱۵۱	اردیبهشت
۲۷۲۲۲۱	۸۶۴۸۷	۱۵۰۴	۸۷۸	۶۲۶	خرداد
۶۷۱۲۶۱	۸۳۵۶۶	۱۴۹۲	۲۶۹	۱۲۲۳	تیر
۵۰۳۱۵	۷۵۲۶۵	۱۱۴۷	۴۸۴	۶۶۳	مرداد
۲۶۶۰۷۰	۵۶۲۵۰۹	۱۱۲۹	۳۰۵	۸۲۴	شهریور
۲۴۸۷۱۱	۹۸۴۷۲۸	۱۴۳۵	۲۸۶	۱۱۴۹	مهر
۳۰۰۸۲۹	۳۲۸۱۴۴	۱۱۳۶	۶۲۱	۵۱۰	آبان
۳۰۴۵۳	۳۲۴۱۴	۵۸۱	۲۹۳	۲۸۸	آذر
۲۱۱۶۶۸	۱۷۸۰۵۹	۱۲۰۲	۶۷۹	۵۲۳	دی
۳۶۹۲۸۵	۲۹۶۱۵۲	۲۱۰۶	۱۲۰۶	۹۰۰	بهمن
۱۷۲۲۳۰	۲۱۱۴۲۲	۱۵۳۲	۷۳۹	۷۹۳	اسفند

مأخذ: اداره کل قند و شکر استان.

جدول ۱۵-۸-۱۵-۸: مقدار و شکر بر حسب سال در استان: ۱۳۷۳

ارزش فروش (ریال)			مقدار (تن)			سال
شکر	قند	جمع	شکر	قند	جمع	
۱۸۷۱۲۷۲...	۵۲۲۲۸۳...	۲۳۹۳۷۵۵...	۱۰۱۲۳	۱۴۷۹۶	۲۴۹۱۹	۱۳۶۸
۵۳۷۰۹۷۱...	۶۲۶۰۲۵...	۵۹۹۶۹۹۶...	۱۴۱۴۱	۱۷۱۵۸	۳۱۲۹۹	۱۳۶۹
۳۵۸۲۵۷۲...	۵۹۳۶۴...	۴۱۷۷۶۳۶...	۹۰۹۶	۱۶۳۷۶	۲۵۴۷۲	۱۳۷۰
۲۳۱۶۶...	۱۰۳۷۲۹۷...	۱۴۶۸۹۵۷...	۵۳۹۲	۱۰۲۰۰	۱۵۵۹۲	۱۳۷۱
۲۵۰۹۱۶۷...	۲۷۸۳۲...	۲۷۸۳۱۸۷...	۱۰۳۲۰	۶۷۰۰	۱۷۰۲۰	۱۳۷۲
۳۰۸۵۲۳۴	۲۹۰۵۹۹۹	۵۹۹۱۲۳۳	۷۴۲۷	۷۸۲۷	۱۵۲۵۴	۱۳۷۳

مأخذ: اداره کل فند و شکر استان.

جدول ۱۵-۹-۱۵-۹: تعداد و ارزش فروش سیگار بر حسب نوع توسط دخانیات استان: ۱۳۷۳

سال ۱۳۷۳		سال ۱۳۷۲		نوع کالا
ارزش هر ۱۰۰۰ نخ	تعداد به نخ	ارزش هر ۱۰۰۰ نخ	تعداد به نخ	
۱۶۰۰۰	۶۳۱۰۰۶۲۰۰	۱۱۵۰۰	۹۴۰۴۸۹۸۰	سیگار زرپ کسی
۱۷۵۰۰	۳۸۳۵۵۰۰۰	۱۲۵۰۰	۲۶۳۵۰۰۰۰	سیگار شیرازی کتی
۱۵۰۰۰	۱۰۸۹۰۰۰۰	۱۰۵۰۰	۱۰۵۱۰۰۰۰	سیگار همایون نار
۸۵۰۰	۹۴۷۵۹۰۰۰	۶۰۰۰	۳۵۲۶۳۱۰۰	سیگار شوربوزه
-	-	۲۵۰۰	۱۱۰۰۰۰	سیگار هما ۵۰
۸۷۵۰	۳۳۳۱۵۰۰۰	۶۲۵۰	۲۹۴۷۴۰۰۰	سیگار هدایای بیضی
۱۲۷۵۰۰	۲۹۹۹۰۰۰	۳۵۰۰۰	۴۰۰۰۰۰۰	سیگار تیر
۱۹۷۵۰۰	۱۵۱۷۵۰۰۰	۴۲۵۰۰	۸۴۰۰۰۰۰	سیگار بهمن معمولی
۱۷۷۵۰۰	۳۷۳۰۵۰۰۰	۳۷۵۰۰	۲۴۹۹۱۰۰۰	سیگار بیسون
۲۹۲۵۰۰	۹۵۲۰۰۰۰	۵۵۰۰۰	۶۹۴۰۰۰۰	سیگار وینسون
-	-	۴۷۵۰۰	۱۱۷۷۰۰۰	سیگار بیسن لایت
۵۵۰۰۰	۵۰۰۰۰۰	۴۰۰۰۰	۴۱۵۳۰۰۰	سیگار بهمن مقوائی

مأخذ: اداره کل دخانیات استان.

جدول ۱۰-۱۵. مقدار و ارزش تنباکو و توتون توسط دخانیات استان: ۱۳۷۲-۷۳

سال ۱۳۷۳		سال ۱۳۷۲		نوع
ارزش هر کیلو (ریال)	مقدار کیلوگرم	ارزش هر کیلو (ریال)	مقدار کیلوگرم	
۱۲۰۰	۹۹۷/۵	-	۷۳۰۵	توتون چبق
۳۰۰۰	۶۳۰۰	-	۸۱۳۷۱/۵	توتون نیمکوب
۷۲۰۰	۹۰	-	۶۹	توتون پیپ
۱۵۰۰	۱۸۴۰	-	۲۰۰۰	تنباکو کاشان
-	-	-	۵۲۱۰	تنباکو خوانسار
۱۸۰۰	۲۸۲۰	-	۴۰	تنباکو هکمان

مأخذ: اداره کل دخانیات استان.

جدول ۱۱-۱۵. امارت صادرات استان مرکزی در مورد کالاهای تحت پوشش استانداردهای اجباری برحسب نوع فرآورده: ۱۳۷۳

ماه	کالا برحسب نوع فرآورده	تعداد گواهینامه (فقره)	مقدار برحسب واحد (مترافق)	ارزش (هزار ریال)
جمع کل		۹۶	۱۵۹۲۶۵۸	۲۴۲۵۶۹۰۱
فروردین	سالامبورگوسفندی	۹	۱۰۴۳۶۴	۱۷۴۲۳۸۰
اردیبهشت	سالامبورگوسفندی	۷	۲۱۵۰۸۰	۲۳۶۲۴۵۷
خرداد	سالامبورگوسفندی	۱۰	۱۶۵۷۵۶	۶۸۵۸۷۲
تیر	سالامبورگوسفندی	۹	۱۶۳۶۱۴	۳۳۱۵۲۶۵
مرداد	سالامبورگوسفندی	۴	۶۹۱۸۰	۱۳۱۹۸۵۴
شهریور	سالامبورگوسفندی	۸	۱۳۰۵۷۲	۲۳۰۳۷۳۴
مهر	سالامبورگوسفندی	۵	۷۹۲۰۰	۱۴۵۲۶۷۹
	انجیر خشک		۲۳۰۰۰	-
آبان	سالامبورگوسفندی	۹	۱۲۶۷۸۰	۲۶۲۲۵۶۴
آذر	سالامبورگوسفندی	۹	۱۳۳۳۲۰	۲۴۴۳۲۲۱
دی	سالامبورگوسفندی	۹	۱۳۲۱۰۸	۱۷۷۶۵۰۵
بهمن	سالامبورگوسفندی	۸	۱۲۹۳۶۰	۱۹۹۴۸۲۳
اسفند	سالامبورگوسفندی	۹	۱۲۰۳۲۴	۲۲۳۱۳۴۷

مأخذ: مؤسسه استاندارد و تحقیقات صنعتی استان مرکزی - اراک.

جدول ۱۲-۱۵. میزان واردات و صادرات ترخیص شده از گمرک اراک: ۱۳۷۳

شرح	میزان واردات ترخیص شده (تن)	ارزش واردات ترخیص شده (هزارریال)	میزان صادرات ترخیص شده (۱)
مواد اولیه و قطعات یدکی کارخانجات تولیدی	۹۲۶۶	۷۲۳۲۶۳۵۲	-

(۱): گمرک اراک در سال ۱۳۷۳ فعالیت صادراتی نداشته است.

مأخذ: گمرک اراک.

فصل شانزدهم

ارتباطات

تعاریف و مفاهیم

ارتباطات

اداره پست:

به عنوان مرکز اداری و امور پستی تلقی می شود و بر کار صندوقهای نمایندگان، باجه ها و دفاتر پست شهری و روستائی تحت پوشش خود نظارت دارد.

امانات پستی:

حارثی کالاهاى تجارى یا سایر کالاهاى است که به سبب وزن و حجم یا شرایط دیگر نمى توانند بصورت مرسولات فوق الذکر قبول و توزیع شود.

باجه شهری:

محللى است که در آن عملیات فروش اوراق بهادار پستی و با برحسب مورد قبول انواع مرسولات انجام می شود و بنا به ضرورت در نقاطی که تقاضای بالفعل پستی زیاد است دایر می شود.

تلفن همگانی:

یک خط تلفنى است که از مرکز به یک محل عمومى مثل خیابان، کوچه و... کشیده می شود و در یک مکان مثل کیوسک قرار داده می شود. و مردم از طریق آن می توانند در سطح شهر با در صورت راه دور بودن تلفن همگانی به شهرهای دیگر با استفاده از پول سکه ای ارتباط برقرار کنند.

دفتر پست شهری:

واحد پستی است که به علت تراکم جمعیت در داخل شهرها، تمام باقسمتی از عملیات پستی اهم از فروش اوراق بهادار پستی و دریافت و آماده سازی و ارسال مرسولات برحسب موقعیت برخی از سرویسهای پستی در آن ارائه می شود.

دفتر پست روستائی:

در تعدادی از روستاها که شرایط لازم جهت عرضه خدمات پستی وجود دارد دفاتر پستی روستائی ایجاد می گردد. و عملیات مربوط به قبول، مبادله و توزیع مرسولات را به عهده دارد و معمولاً تعدادی از روستاهای همجوار را تحت پوشش قرار میدهد.

صندوق پست:

کوچکترین واحد پستی است که برحسب مورد در معاير عمومى اهم از شهرها و باروستاها نصب و مورد بهره برداری قرار می گیرد و مردم مراسلات حادى خود را پس از الصاق تمبر در آن می اندازند توسط مأمورین پست جمع آوری و پس از عملیات لازم به گیرندگان تسلیم میشود.

نمایندگی پست :

در نقاطی که ایجاد باجه یا دفتر پستی به صرفه و صلاح نباشد وظیفه نمایندگی پست به فرد یا مؤسسه مورد اعتمادی تعویض میگردد.

راه روستائی :

این نوع راهها که ارتباطات بین روستاها را برقرار می سازند بطور معمول از رفت و آمد بسیار کمی برخوردارند. عرض رویه ایگونه راهها ۶/۵ متر عرض شانه از هر طرف ۰/۵ متر تا ۱ متر و عرض حریم راه ۲۵ متر میباشد.

راه فرعی :

راههای فرعی یک استان تأمین کننده ارتباط راه زمینی شهرهای استان یا مراکز صنعتی و تجاری مناطق کشاورزی ، معادن و... میباشند. عرض رویه راههای فرعی ۶/۶ متر و عرض شانه ها از هر طرف ۱ تا ۱/۵ متر میباشد.

مسافر یا بار خارجی :

مسافر یا باری است که حداقل مبدا یا مقصد آن در خارج کشور باشد.

مسافر یا بار داخلی :

مسافر یا باری است که مبدا آن در داخل کشور باشد.

جدول ۱-۱۶- طول راههای موجود حوزه استحفاظی ادارات راه شهرستانهای استان: ۱۳۷۳

طول راه به تفکیک نوع راه (کیلومتر)							جمع	شهرستان
راه فرعی				راه اصلی				
شنی		آسفالت		۲ خطه	۴ خطه	اتوبان		
درجه دو	درجه یک	درجه دو	درجه یک					
۱۸۶	۱۱۵/۵	۲۴۵/۷۵	۵۵۱	۵۱۳/۹	۲۶	۰	۱۶۳۹/۱۵	کل استان
۵۴	۶	۸۶/۲۵	۱۱۴	۱۱۹/۵	۲۶	۰	۴۰۵/۷۵	اراک
۴۶	۰	۶۳	۱۸	۰	۰	۰	۱۳۷	آشتیان
۰	۳۹/۵	۰	۱۱۵/۵	۰	۰	۰	۱۵۵	نفرش
۰	۰	۸	۱۲۲	۳۰	۰	۰	۱۶۰	خمین
۰	۰	۵۰/۵	۱۶	۹۲	۰	۰	۱۵۸/۵	دلیجان
۹	۷۰	۸	۷۳	۲۱۹/۴	۰	۰	۳۸۰/۴	ساوه
۴۶	۰	۳۰	۳۵	۵۲	۰	۰	۱۶۵	سرسند
۳۱	۰	۰	۵۶/۵	۰	۰	۰	۸۷/۵	محلات

مأخذ: اداره کل راه و ترابری استان.

جدول ۲-۱۶- طول راههای احداث شده برحسب نوع در استان: ۷۳-۱۳۶۷ (کیلومتر)

سال	سال	سال	سال	سال	سال	سال	نوع راه
۱۳۷۳	۱۳۷۲	۱۳۷۱	۱۳۷۰	۱۳۶۹	۱۳۶۸	۱۳۶۷	
۲۷	۰	۰	۱۳/۵	۰	۰	۱۰۸۵	جمع
۸	۰	۰	۰	۰	۰	۰	آزادراه
۰	۰	۰	۰	۰	۰	۰	آسفالت
۰	۰	۰	۰	۰	۰	۰	راههای اصلی
۱۳	۰	۰	۱۳/۵	۰	۰	۱۳۵	راههای فرعی
۰	۰	۰	۰	۰	۰	۰	شنی
۶	۰	۰	۰	۰	۰	۹۵۰	راههای روستایی

مأخذ: اداره کل راه و ترابری استان.

جدول ۳-۱۶- طول، انواع خطوط راه آهن ناحیه اراک: ۱۳۷۳

طول خطوط (کیلومتر)	شرح و نوع خطوط
۴۴۴/۴۹۴	جمع خطوط
۲۹۳	خطوط اصلی
۴۰/۴۹۲	خطوط فرعی
۳۵/۲۵۵	خطوط مانوری
۷۵/۷۴۷	خطوط صنعتی و تجاری

مأخذ: ناحیه راه آهن استان ناحیه اراک.

جدول ۴-۱۶. تعداد و انواع ایستگاههای راه آهن ناحیه اراک: ۱۳۷۳

شرح	نوع ایستگاه
۱۸ (ایستگاه) اراک - قم - ازنا سافه، باغبیک، سواربان، راهگرد، نانگرد مشک آباد، ملک آباد، سیمگان، شازند نورآباد، سمیه، مامون، دریند، رودک کارمانوری قم	جمع ایستگاههای تشکیل دهنده ناحیه ایستگاههای غیر تشکیل دهنده ناحیه ایستگاههای مانوری ناحیه

مأخذ: ناحیه راه آهن استان مرکزی ناحیه اراک

جدول ۵-۱۶. وزن کالاهای حمل شده به تفکیک فصل توسط ناحیه راه آهن اراک: ۱۳۷۳ (تن)

شرح رنوی کالا	جمع	بهار	تابستان	پاییز	زمستان
کالاهای تجاری	۵۷۷۲۶۳	۸۵۶۷۱	۱۵۳۱۳۶	۲۴۰۶۱۰	۱۹۷۸۲۶
دولتی	۲۸۶۹۶۲	۴۰۷۰۶	۹۰۵۱۶	۸۳۸۸۸	۷۱۸۵۲

مأخذ: ناحیه راه آهن استان مرکزی.

جدول ۶-۱۶- تعداد مسافران خارج شده از ایستگاههای راه آهن ناحیه اراک: ۱۳۷۳

جمع کل	سریع السیر		ماههای سال ۷۲	
	عادی	درجه ۱ اکسپرس		درجه ۲ معمولی
۶۷۴۰۹۱	۳۵۰۴۲۲	۲۶۷۲۷۱	۵۶۳۹۸	جمع کل
۶۶۰۲۷	۴۱۷۵۰	۲۰۹۹۲	۳۲۸۵	فروردین
۴۷۹۰۵	۲۶۷۳۹	۱۷۲۱۱	۳۹۵۵	اردیبهشت
۵۱۲۵۸	۲۶۹۰۵	۲۰۹۶۸	۳۳۸۵	خرداد
۶۱۸۱۹	۳۱۴۵۷	۲۵۶۶۹	۴۶۹۳	تیر
۶۸۰۱۶	۳۳۲۲۴	۲۹۵۰۳	۵۲۸۹	مرداد
۶۹۰۷۵	۳۷۰۲۷	۲۸۱۵۱	۳۸۹۷	شهریور
۴۸۳۱۷	۲۵۵۷۷	۱۹۱۴۱	۳۵۹۹	مهر
۵۰۱۱۵	۲۵۵۲۱	۱۸۸۱۷	۵۷۷۷	آبان
۵۵۱۹۱	۲۶۶۴۶	۲۲۰۵۲	۶۴۹۳	آذر
۵۸۷۳۷	۲۹۱۶۱	۲۳۷۷۶	۵۸۰۰	دی
۵۰۸۶۵	۲۴۳۹۳	۲۱۱۴۷	۵۳۲۵	بهمن
۴۶۷۶۶	۲۲۰۲۲	۱۹۸۴۴	۴۹۰۰	اسفند

مأخذ: ناحیه راه آهن اسان مرکزی.

جدول ۴-۱۶. تعداد و انواع ایستگاههای راه آهن ناحیه اراک: ۱۳۷۳

شرح	نوع ایستگاه
۱۸ (ایستگاه) اراک - قم - ازنا ساقه، باغیک، سواریان، راهگرد، نانگرد مشک آباد، ملک آباد، سبندگان، شازند نورآباد، سمیه، مامون، دریند، رودک کارمانوری قم	جمع ایستگاههای تشکیلاتی ناحیه ایستگاههای غیرتشکیلاتی ناحیه ایستگاههای مانوری ناحیه

مأخذ: ناحیه راه آهن استان مرکزی ناحیه اراک

جدول ۵-۱۶. وزن کالاهای حمل شده به تفکیک فصل توسط ناحیه راه آهن اراک: ۱۳۷۳ (تن)

شرح و نوع کالا	جمع	بهار	تابستان	پاییز	زمستان
کالاهای جاری	۵۷۷۲۶۳	۸۵۶۷۱	۱۵۳۱۳۶	۱۴۰۶۱۰	۱۹۷۸۴۶
دولتی	۲۸۶۹۶۲	۴۰۷۰۶	۹۰۵۱۶	۸۳۸۸۸	۷۱۸۵۲

مأخذ: ناحیه راه آهن استان مرکزی.

جدول ۶-۱۶- تعداد مسافران خارج شده از ایستگاههای راه آهن ناحیه اراک: ۱۳۷۳

جمع کل	سریع السیر			ماههای سال ۷۲
	عادی	درجه ۱۲ اکسپرس	درجه ۱۱ اکسپرس	
۶۷۴۰۹۱	۳۵۰۴۲۲	۲۶۷۲۷۱	۵۶۳۹۸	جمع کل
۶۶۰۲۷	۴۱۷۵۰	۲۰۹۹۲	۳۲۸۵	فروردین
۴۷۹۰۵	۲۶۷۳۹	۱۷۲۱۱	۳۹۵۵	اردیبهشت
۵۱۲۵۸	۲۶۹۰۵	۲۰۹۶۸	۳۲۸۵	خرداد
۶۱۸۱۹	۳۱۴۵۷	۲۵۶۶۹	۴۶۹۳	تیر
۶۸۰۱۶	۳۳۲۲۴	۲۹۵۰۳	۵۲۸۹	مرداد
۶۹۰۷۵	۳۷۰۲۷	۲۸۱۵۱	۳۸۹۷	شهریور
۴۸۳۱۷	۲۵۵۷۷	۱۹۱۴۱	۳۵۹۹	مهر
۵۰۱۱۵	۲۵۵۲۱	۱۸۸۱۷	۵۷۷۷	آبان
۵۵۱۹۱	۲۶۶۴۶	۲۲۰۵۲	۶۴۹۳	آذر
۵۸۷۳۷	۲۹۱۶۱	۲۳۷۷۶	۵۸۰۰	دی
۵۰۸۶۵	۲۴۳۹۳	۲۱۱۴۷	۵۳۲۵	بهمن
۴۶۷۶۶	۲۲۰۲۲	۱۹۸۴۴	۴۹۰۰	اسفند

مأخذ: ناحیه راه آهن اسنان مرکزی .

جدول ۷-۱۶. آمار جابجایی مسافران تروا شهری از مبدأ از ایستگاه مقصد سایر شهرها: ۱۳۷۳

شهر مبدأ	مرداد	تیر	خرداد	زردیبهشت	فروردین	جمع	مقصد
تهران	۳۹۷۵۰	۲۱۱۲۰	۳۹۹۱۰	۳۹۵۲۰	۴۱۱۵۰	۲۳۶۷۰۵	
مشهد	۷۲۰	۴۲۰	۵۲۰	۴۵۵	۷۷۰	۶۲۰۵	
قم	۱۱۸۵۰	۱۰۹۹۰	۱۱۱۳۰	۱۰۲۷۰	۱۱۱۴۰	۱۳۱۲۷۵	
همدان	۵۷۰	۷۳۰	۶۴۰	۴۴۰	۳۷۰	۵۲۲۲	
کرج	۲۱۴۰	۲۳۷۵	۲۰۵۰	۳۰۷۵	۳۲۹۰	۳۰۷۳۸	
اصفهان	۳۸۲۰	۳۶۷۵	۳۳۷۰	۳۷۹۰	۳۸۸۰	۲۳۰۸۹	
شیراز	۱۸۵۰	۱۸۹۵	۱۷۳۰	۱۶۹۰	۲۲۷۰	۱۷۸۵	
رشت	۶۸۰	۶۷۰	۵۹۵	۴۸۰	۷۵۰	۶۵۴۰	
اهواز	۴۴۰	۴۲۰	۴۳۰	۳۹۰	۵۷۰	۵۳۷۰	
خمین	۱۹۲۲۰	۱۹۵۱۰	۱۹۷۶۰	۲۰۵۲۰	۱۹۹۷۰	۲۳۷۳۸۰	
ملایر	۸۹۵۰	۹۱۱۰	۸۲۶۰	۷۸۷۰	۸۹۴۰	۱۰۱۹۸۰	
بروجرد	۱۰۲۴۰	۹۷۹۰	۷۱۷۰	۸۰۸۵	۱۰۹۵۰	۱۱۰۳۲۵	
سنندج	۹۹۰	۹۵۰	۹۶۰	۷۹۰	۷۷۰	۹۹۹۵	

مأخذ: سازمان حمل و نقل و پیمان‌های استان مرکزی

جدول ۷-۱۶. آمار جابجائی مسافران بزرگ شهری از مبدأ آراک بمقصد سایر شهرها: ۱۳۷۳ (دنباله)

مقصد	مهر	آران	آذر	دی	بهمن	اسفند
تهران	۴۲۹۱۰	۳۶۱۲۵	۳۹۹۴۰	۳۷۲۲۰	۳۶۱۵۰	۳۵۳۱۰
مشهد	۵۵۰	۲۸۰	۳۶۰	۴۰۰	۲۲۰	۴۶۰
قم	۱۱۲۸۰	۱۱۱۲۰	۱۰۶۶۰	۱۱۶۲۰	۸۸۰۰	۹۱۰۰
همدان	۴۰۰	۲۰	۵۱۲	۳۷۰	۲۶۰	۱۰۰
کرج	۳۳۲۵	۱۸۹	۲۲۳۳	۱۹۸۰	۳۹۹۰	۲۸۸۰
اصفهان	۳۲۲۰	۳۶۶۰	۳۵۴۴	۳۲۲۰	۳۳۹۰	۳۵۷۰
شیراز	۲۰۰۰	۱۷۲	۱۹۵۰	۱۶۸۰	۱۳۷۰	۱۳۹۰
رشت	۲۱۰	۲۵۰	۴۲۰	۴۲۵	۴۵۰	۶۸۰
اهواز	۵۳۰	۴۶۰	۳۹۰	۴۵۰	۳۳۰	۴۸۰
خمین	۲۰۵۴۰	۱۸۲۸۰	۱۸۶۵۰	۲۰۶۸۰	۲۰۴۵۰	۱۸۷۳۰
ملایر	۹۵۲۰	۸۸۰۰	۸۵۵۰	۶۲۰۰	۷۳۵۰	۸۶۷۰
بروجرد	۱۰۹۵۰	۹۸۵۰	۸۹۷۰	۵۶۰۰	۸۳۸۰	۹۲۹۰
سنندج	۹۰۰	۹۳۰	۹۰۰	۹۰۰	۴۹۰	۵۶۰

مأخذ: سازمان حمل و نقل و پایانه‌های استان مرکزی.

جدول ۸-۱۶. متوسط کل اتوبوسهای (شاغل، آماده بکار، متوقفی و خدماتی) شرکت واحد اتوبوسرانی اراک و حومه: ۱۳۷۲

تعداد اتوبوس (دستگاه)	شرح
۶۶	جمع
۵۷	متفول بکار
۴	آماده بکار (جهت درستی)
۵	متوقفی
۰	خدماتی

مأخذ: سازمان واحد اتوبوسرانی اراک و حومه

جدول ۹-۱۶. متوسط روزانه جابجائی مسافری شرکت واحد اتوبوسرانی اراک و حومه: ۱۳۷۲

سال	مجموع تعداد مسافر جابجا شده در روز (نفر)
۱۳۷۲	۱۰۱۹۱۸

مأخذ: سازمان واحد اتوبوسرانی اراک و حومه

جدول ۱۰-۱۶. وضعیت تعداد ناكسي هاي نارنجي موجود در سطح شهر اراك: ۱۳۷۲-۷۳

دستگاه		شرح
۱۳۷۳	۱۳۷۲	
۲۲۲	۲۴۳	جمع
۱۸۳ دستگاه	۱۸۲	تعداد ناكسي هاي نارنجي رنگ
-	۲۱	تعداد ناكسي هاي نارنجي سفيد
۳۹ دستگاه	۴۰	تعداد ناكسي هاي رنگه نوبيل
-	-	ساير ناكسي ها

ساخته: شركت تعاوني تاكسيبراني اراك

جدول ۱۱-۱۶. وضعیت تعداد ناكسي هاي پلاك سفيد موجود در سطح شهر اراك: ۱۳۷۳

دستگاه		شرح
۱۳۷۳	۱۳۷۲	
۲۲۱	۱۹۱	جمع
-	-	تعداد ناكسي هاي خطي سفيد به هم
۲۱ دستگاه	۲۱	تعداد ناكسي هاي خطي
۴۰۰ دستگاه	۱۷۰	تعداد ناكسي هاي پلاك سفيد خطي
-	-	ساير ناكسي هاي پلاك سفيد

ساخته: شركت تعاوني تاكسيبراني اراك

جدول ۱۲-۱۶. مسافت‌های بین شهرهای استان: ۱۳۷۲

										اراک	
										آشتیان	۹۱
										شازند	۳۳
										محلان	۱۱۰
										دلیجان	۱۳۹
										نرخس	۹۶
										ساره	۱۵۹
										زوبه	۲۰۷
										غوق آباد	۲۰۷
										سرف	۱۵۷
										حس	۶۱
										شیراز	۱۹۱

مأخذ: اداره کل راه و ترابری استان.

منطقه تحت پوشش	نوع برقرسانی	شبکه اول					سند
		کانال خروجی	کانال ورودی	قدرت تشیع (وات)	قدرت خروجی (وات)	سج فرستنده بدره	
استان مرکزی	شهری	۶	۲۷۱	۱۰۰۰۰	۲۰۰۰	تامسون	۱۰۰۰
آشتیان و توابع	شهری	۸	۲۷	۵۰	۵	تکتا	۱۰۰۰
آشتیان و توابع	شهری	۱۲	۲۷	۵۰	۵	تکتا	۱۰۰۰
جنوب اراک	شهری	۸	۲۷	۵۰۰	۵۰	تکتا	۱۰۰۰
جنوب اراک	شهری	۱۲	۱۰	۵۰۰	۵۰	تکتا	۱۰۰۰
شازند و رباط و توابع	شهری	۴	۶	۵۰۰	۵۰	تکتا	۱۰۰۰
آستانه و توابع	شهری	۸	۶	۵۰	۵	تکتا	۱۰۰۰
آستانه و توابع	شهری	۱۲	۱۰	۵۰	۵	تکتا	۱۰۰۰
خوگان و توابع	شهری	۲۸	۸	۵۰۰	۵	تکتا	۱۰۰۰
محلات و توابع	شهری	۱۰	۲۸	۵۰۰	۵۰	تکتا	۱۰۰۰
منهداردهال و توابع	شهری	۱۰	۸	۵۰	۵	تکتا	۱۰۰۰
نوبران و توابع	شهری	۵	۹	۵۰	۵	تکتا	۱۰۰۰
روستای حاجی آباد و توابع	شهری	۲	۶	۵۰	۵	تکتا	۱۰۰۰
خمین و توابع	شهری	۸	۶	۵۰۰	۵۰	تکتا	۱۰۰۰
خمین و توابع	شهری	۱۲	۱۰	۵۰۰	۵۰	تکتا	۱۰۰۰

سازمان صدا و سیما جمهوری اسلامی ایران. مرکز اراک.

منته تحت پوشش	مشخصات فنی		مرکز
	فرکانس موج حامل		
	شماره مگاهرتز	صدا مگاهرتز	
دفع و انواع	۳۸/۹	۳۳/۴	دفع
نویس و انواع	۳۸/۹	۳۳/۴	نویس
آموزه و آه آروسانی همجوار	۳۸/۹	۳۳/۴	آموزه
چیره فای	۳۸/۹	۳۳/۴	چیره فای
گوارون آروسانی همجوار	۳۸/۹	۳۳/۴	گوار
موج و آروسانی همجوار	۳۸/۹	۳۳/۴	موج
سازد و محس و سعی	۳۸/۹	۳۳/۴	هنه عماری
آر نیسیان سیر			
سک و انواع	۳۸/۹	۳۳/۴	اسکان
یرماد و پرو هی	۳۸/۹	۳۳/۴	سیرماد
محمول			
سور و آروسانی	۳۸/۹	۳۳/۴	سوزان
محمول			
آر و آروسانی همجوار	۳۸/۹	۳۳/۴	آزان
روارح و آروسانی	۳۸/۹	۳۳/۴	روارح

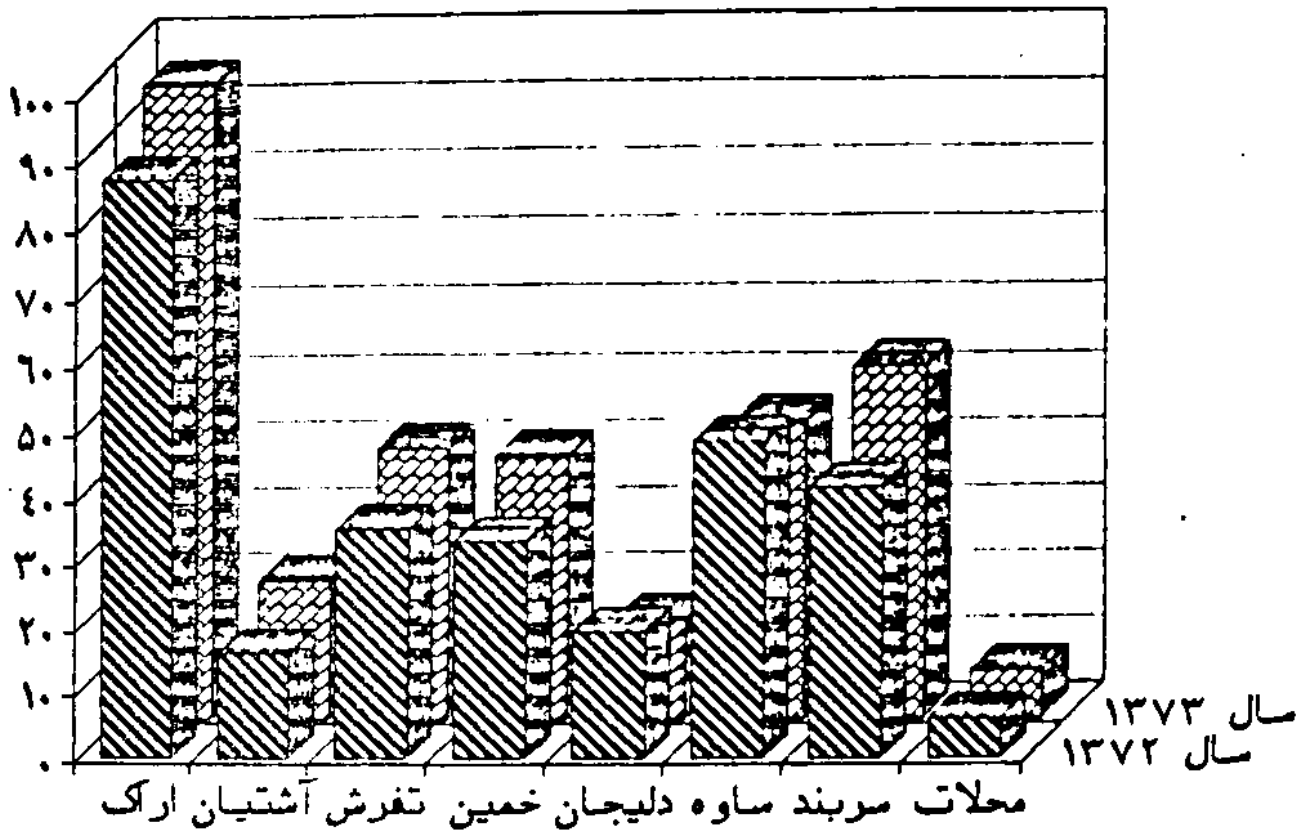
مأخذ صدا و سیمای جمهوری اسلامی ایران - ماکراران

جدول ۱۶-۱۶- روستاهای دارای ارتباط تلفنی در شهرستانهای استان: ۱۳۷۲-۷۳

درصد روستاهای دارای ارتباط تلفنی		روستاهای دارای ارتباط تلفنی		کل روستاهای بالای ۱۰۰ نفر سال ۱۳۷۰	شهرستان
۱۳۷۳	۱۳۷۲	۱۳۷۳	۱۳۷۲		
۳۲	۳۰	۳۱۷	۲۸۵	۹۴۴	کل استان
۳۸	۳۴/۵	۹۵	۸۷	۲۵۲	اراک
۷۵	۵۷	۲۱	۱۶	۲۸	آستیان
۴۰	۳۴	۴۱	۳۵	۱۰۲	نفرش
۲۹	۲۴	۴۰	۳۳	۱۳۶	خمین
۵۰	۶۳	۱۵	۱۹	۳۰	دلیجان
۲۵	۲۷	۴۵	۳۸	۱۷۸	ساوه
۲۷	۲۱	۵۳	۴۱	۱۹۸	سربند
۳۵	۳۰	۷	۶	۲۰	محلات

ساخته: اداره کل مخابرات استان.

جدول ۱۶-۱۶
روستاهای دارای ارتباط تلفنی



جدول ۱۷-۱۶- مراکز تلفن شهری و بین شهری شهرستانهای استان: ۱۳۷۲-۷۳

تلفن خودکار شهری				ارتباطات بین شهری و بین المللی				شهرستان
تعداد شماره های منصوب		تعداد مراکز		کانالهای ورودی		کانال خروجی		
۱۳۷۳	۱۳۷۲	۱۳۷۳	۱۳۷۲	۱۳۷۳	۱۳۷۲	۱۳۷۳	۱۳۷۲	
۱۰۴۲۵۶	۹۱۳۹۲	۷۸	۶۵	۱۸۸۱	۱۸۷۲	۱۴۶۸	۱۲۴۹	کل استان
۴۸۴۳۲	۴۴۸۰۰	۲۶	۲۰	۱۴۱۹	۱۴۰۵	۸۹۶	۸۹۲	اراک
۳۰۲۴	۱۳۵۶	۵	۳	۳۰	۲۷	۳۳	۲۶	آشتیان
۳۵۸۰	۱۶۸۶	۵	۳۰	۳۷	۳۸	۴۸	۲۶	تفرش
۹۴۰۴	۹۱۴۸	۱۱	۱۰	۶۷	۶۹	۷۰	۶۴	خمین
۶۴۸۰	۵۷۱۲	۶	۴	۴۴	۵۱	۶۱	۳۶	دلیجان
۱۸۸۷۶	۱۷۷۰۴	۱۵	۱۴	۱۷۶	۱۶۲	۲۳۵	۱۰۴	ساره
۶۵۳۶	۳۶۱۸	۸	۶	۳۷	۴۲	۴۴	۳۳	سرنند
۷۵۶۸	۷۳۶۸	۵	۵	۷۱	۷۸	۸۱	۶۸	محلات

مأخذ: اداره کل مخابرات استان.

جدول ۱۸-۱۶- نامه‌ها و امانات پستی فرستاده شده به تفکیک شهرستان در استان: ۱۳۷۳

فرستاده				شهرستان
امانات	نامه‌ها			
	سفارشی	عادی	جمع	
۱۷۲۵۶	۳۵۸۵۷۹	۱۹۹۶۱۳۶	۲۳۷۳۰۱۲	کل استان
۱۱۱۰۰	۲۱۵۱۵۷	۱۳۰۸۸۶۲	۱۴۲۵۷۲۱	اراک
۱۸۴	۷۱۷۵	۹۵۶۵۹	۱۰۳۰۱۸	آشتیان
۳۰۲	۱۱۳۷۱	۷۸۳۹۱	۹۰۰۶۶	نقرش
۱۴۱۱	۱۸۲۷۴	۱۲۲۳۶۹	۱۴۲۰۳۳	خمین
۵۰۰	۱۸۰۳۶	۸۹۷۷۶	۱۰۸۳۱۲	دلیجان
۲۲۸۶	۲۳۹۰۳	۲۴۷۵۲۶	۲۹۳۷۳۵	ساره
۳۱۳	۸۹۰۱	۶۷۲۹۷	۷۶۷۱۱	سرنند
۱۱۵۸	۳۵۱۶۲	۸۷۰۹۵	۱۲۳۳۱۵	محللات

مأخذ: اداره کل پست استان.

جدول ۱۸-۱۶- نامه‌ها و امانات پستی رسیده به تفکیک شهرستان در استان: ۱۳۷۳

رسیده				شهرستان
امانات	نامه‌ها			
	سفارشی	عادی	جمع	
۸۹۳۶	۳۴۵۴۲۰	۲۵۱۹۰۹۵	۲۸۷۳۲۷۱	کل استان
۵۵۲۲	۱۷۳۷۱۴	۱۴۳۸۰۷۵	۱۶۱۷۳۱۳	اراک
۱۰۶	۶۸۲۲	۵۷۷۲۲	۶۴۶۹۰	آشتیان
۱۶۲	۱۱۲۵۴	۹۲۳۳۸	۱۰۵۹۶۲	نقرش
۸۸۰	۲۳۲۵۷	۱۵۸۹۶۹	۱۸۳۳۰۶	خمین
۳۲۱	۱۸۳۲۵	۸۶۱۶۳	۱۰۴۸۰۹	دلیجان
۸۲۶	۶۵۱۸۴	۳۵۷۲۲۶	۴۲۳۲۵۶	ساره
۱۰۳	۱۰۲۵۴	۷۴۳۱۳	۸۴۶۷۰	سرنند
۹۹۴	۳۶۲۱۰	۲۵۲۰۵۹	۲۸۹۲۶۳	محللات

مأخذ: اداره کل پست استان.

جدول ۱۵-۱۶- مراکز تلفن شهری و بین شهری شهرستانهای استان: ۱۳۷۲-۷۳

تلفن خودکار شهری						شهرستان
تلفن		شماره‌های مشغول بکار				
تلفن همگانی راه دور		همگانی شهری		معمولی		
۷۳	۷۲	۷۳	۷۲	۷۳	۷۲	
۱۵۲	۷۳	۵۲۵	۳۹۰	۹۴۹۳۸	۸۰۲۳۷	کل استان
۸۷	۲۷	۲۷۱	۲۱۱	۴۶۵۲۰	۴۱۵۹۲	اراک
۵	۳	۱۳	۱۳	۲۶۲۵	۱۳۰۲	آشتیان
۸	۵	۱۷	۱۶	۳۲۱۱	۱۶۴۲	نقرش
۴	۵	۴۰	۳۴	۸۴۹۵	۶۶۴۲	خمین
۱۲	۸	۳۰	۱۸	۵۷۰۵	۵۰۶۴	دلیجان
۲۸	۱۹	۹۷	۵۶	۱۶۴۸۳	۱۴۲۱۶	ساوه
۲	۱	۱۸	۶	۵۱۰۰	۳۶۵۱	سریند
۸	۵	۳۹	۳۶	۷۱۳۳	۶۱۲۸	محلات

ساخته: اداره کل مخابرات استان.

جدول ۲۰-۱۶. تعداد ناسیبات و امکانات پستی شهرستانهای استان ۱۳۷۳

شهرستان	اداره پست و تلگراف	دفتر پست		نمایندگی پست	صندوق شهری	صندوق روستایی	صندوق شخصی
		شهری و باجه	روستایی				
کل استان	۸	۲۵	۲۹	۲۰۱	۲۱۷	۲۷۰	۱۳۴۵
لرای	۱	۱۰	۸	۱۰۹	۸۹	۷۴	۷۰۸
آشنیان	۱	-	۱	۶	۶	۱۴	۳۳
نفرش	۱	۲	۱	۱۰	۱۹	۴۸	۱۰۲
خمین	۱	۲	۲	۲۳	۲۱	۳۳	۳۴
دلیجان	۱	۱	۳	۹	۲۱	۲۶	۹۹
ساره	۱	۷	۷	۲۹	۲۵	۵۰	۲۰۴
سرسند	۱	۱	۲	۱۲	۷	۱۲	۶۶
محلان	۱	۲	۳	۳	۲۹	۱۳	۹۹

مأخذ: اداره کل پست استان.

فصل ہفتم

امور قضائی و ثبتي

تعاریف و مفاهیم

فروش اقساطی:

واگذاری عین کالا به بهای معلوم به غیر به تریسی که تمام یا قسمتی از بهای مزبور به اقساط مساوی یا غیر مساوی در سررسیدهای معین دریافت می گردد.

معاملات اجاری:

معاملاتی هستند که به موجب آنها مسأجر برای مدت معینی مالک مسافع عین مورد اجاره می شود.

معاملات ذمه‌ای:

عبارتند از معاملاتی که به موجب آن شخص نمهد می کند وجه معینی را در مورد مقرر به دیگری بپردازد.

جدول ۱-۱۷-۱-مراجع قضائی شهرستانهای استان: ۱۳۷۳

حقوقی	بازرسی	تعداد شعب دادگاه					نام محل	
		انقلاب	کیفری ۲	کیفری ۱	مدنی خاص	حقوقی ۲		حقوقی ۱
۶	۶	۲	۵	۲	۲	۳	۵	جمع
۰	۳	۱	۲	۲	۱	۲	۲	اراک
۰	۱	۱	۱	۰	۱	۱	۱	ساوه
۰	۱	۰	۱	۰	۰	۰	۱	محللات
۰	۱	۰	۱	۰	۰	۰	۱	خمین
۱	۰	۰	۰	۰	۰	۰	۰	دلیجان
۱	۰	۰	۰	۰	۰	۰	۰	تفرش
۱	۰	۰	۰	۰	۰	۰	۰	شازند
۱	۰	۰	۰	۰	۰	۰	۰	زرنده ساوه
۱	۰	۰	۰	۰	۰	۰	۰	آشتیان
۱	۰	۰	۰	۰	۰	۰	۰	نوبران

مأخذ: دادگستری استان.

جدول ۱۷-۲. آمار نوع معاملات ثبت شده در دفاتر اسناد رسمی شهرستانهای تابعه استان: ۱۳۷۲

شهرستان	نظم		اسم سرسید	اسم سرکار	اسم فروشنده	رقعهای	تعداد امضای	تعداد شقوق	جمع کل
	منقول	مهرسند							
اراک	۷۶۰۲	۲۶۸۲	۵۹۰	۸۱۸	۳۱	۱۵۲	۵۲۳۳	۱۷۳۱۰	
ساوه	۱۸۱۶	۹۸۱	-	-	-	۶	۱۸۷۹	۲۶۸۲	
محلان	۵۳۲	۵۵۶	۱۰۳	۸۷	-	۴	۳۵۷	۱۶۷۵	
خمین	۱۰۲۹	۷۵۸	۱۸۳	۲۳۳	-	۳	۲۱۰۳	۲۳۵۶	
نقرش	۲۵۳	۵۷۱	۹۳	۶۳	-	۱۱	۲۸۷	۱۶۷۹	
ذلیجان	۲۱۳	۳۳۲	۶۱	۶۲	۳۵۳	۵	۱۲۷	۱۳۸۵	
ررند ساوه	۲۷۰۹	۱۱۷	-	-	-	۳	۱۶۲	۲۹۹۳	
اسنادر	-	-	-	-	-	-	-	-	

مأخذ: اداره کل ثبت اسناد و املاک استان.

جدول ۱۷-۳- فعالیت های دایره تشخیص هویت نیروی انتظامی استان: ۷۳-۱۳۶۸

شهراراک و نیروی انتظامی تابه	انگشت نگاری منفاسی های سره پیشیه (کارت)	صدور کارت نابگانی (برگ)	کپی و چاپ عکس (قطعه)	عکسبرداری ازاجساد (فقره)	تصویر پیشینه منهین (برگ)	بررسی سایر پروندهها (فقره)	تعداد انواع آزمایشات	آثار انگشت نگاری (فقره)
سال ۱۳۶۸	$\frac{1973}{14138}$	۱۳۷۳۱	۳۵۷۸۹	۳۲	۲۵۵	۰	۰	۲۷۵
سال ۱۳۶۹	$\frac{23815}{13259}$	۱۲۰۵۶	۲۶۹۸۸	۸	۹۱۰	۰	۰	۲۹۲
سال ۱۳۷۰	$\frac{16208}{17580}$	۱۳۷۷۶	۳۱۹۲۰	۲۵	۳۷۶	۰	۰	۲۲۰
سال ۱۳۷۱	$\frac{15889}{10507}$	۱۲۶۹۶	۳۱۰۰۸	۱۸	۳۸۳	۰	۰	۱۳۱
سال ۱۳۷۲	۱۱۰۱۲	۹۳۷۹	۳۲۹۷۳	۵۲	۱۱۶۷	۲۶۲۷	۰	۵۲۹
سال ۱۳۷۳	۸۲۵۸	۶۳۰۱	۲۷۶۲۵	۲۲	۱۷۹۳	۵۱۲	۰	۶۲۲

مأخذ: ناحیه انتظامی استان.

جدول ۱۷-۲. موارد خودکشی و مرگهای اتفاقی در حوزه استحفاظی نیروی انتظامی استان: ۷۳-۱۳۶۵

مرگهای اتفاقی							جمع	سال
مترقه	سکه فلسی	آتش سوزی	برق گرمکنی	سقوط در چاه	سقوط از پام	سرمبت عدائی		
۱	۰	۱	۰	۰	۰	۰	۲	۱۳۶۵
۲	۰	۱	۰	۰	۰	۰	۳	۱۳۶۶
۱	۰	۱	۰	۱	۰	۰	۳	۱۳۶۷
۳	۱	۱	۱	۰	۱	۰	۷	۱۳۶۸
۴	۲	۳	۰	۱	۰	۰	۱۰	۱۳۶۹
۶	۱	۲	۰	۲	۰	۰	۱۱	۱۳۷۰
۵	۴	۴	۰	۰	۲	۰	۱۵	۱۳۷۱
۸	۲	۵	۱	۲	۲	۰	۲۰	۱۳۷۲
۳۰	۰	۸	۰	۰	۰	۲	۴۰	۱۳۷۳

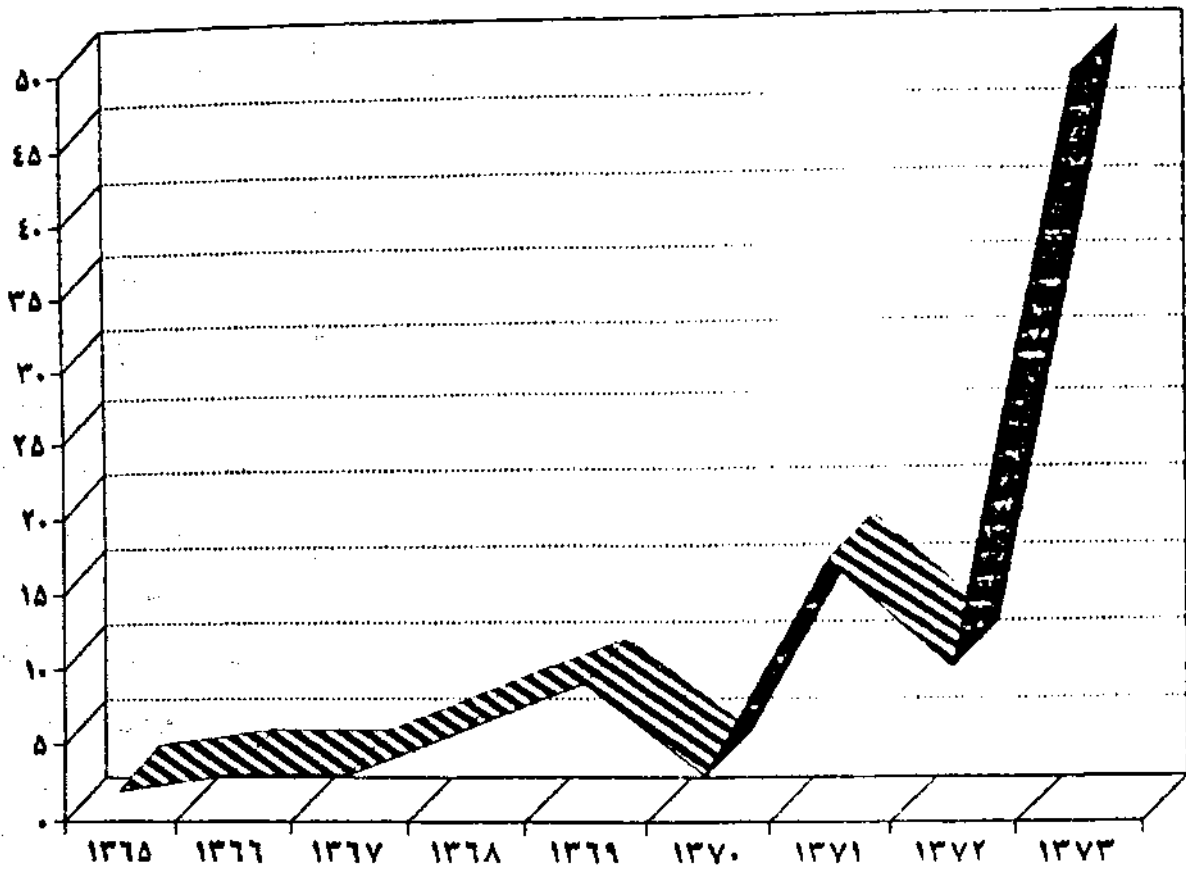
مأخذ: ناحیه انتظامی استان.

جدول ۱۷-۲. موارد خودکشی و مرگهای اتفاقی حوزه استحفاظی (دنباله)

خودکشی					جمع	سال
سایر وسایل	وسيله كارد	اسلحه	سم و قرص	حلق آویز		
۲	۰	۰	۰	۰	۲	۱۳۶۵
۲	۱	۰	۰	۰	۳	۱۳۶۶
۳	۰	۰	۰	۰	۳	۱۳۶۷
۵	۰	۰	۰	۱	۶	۱۳۶۸
۶	۰	۱	۰	۲	۹	۱۳۶۹
۲	۰	۱	۰	۰	۳	۱۳۷۰
۲	۰	۰	۱	۱۳	۱۷	۱۳۷۱
۶	۱	۰	۱	۲	۱۰	۱۳۷۲
۲۷	۰	۰	۱۲	۱۰	۴۹	۱۳۷۳

مأخذ: ناحیه انتظامی استان.

جدول ۴-۱۷
 روند خودکشی بین سالهای ۶۵-۷۳ استان



جدول ۱۷۵. فده های تشخیص هویت ناحیه انتظامی استان: ۱۳۶۸-۷۳

۱۳۷۳	۱۳۷۲	۱۳۷۱	۱۳۷۰	۱۳۶۹	۱۳۶۸	واحد	فعالیت
۸۲۵۸	-	$\frac{۱۹۷۲۰}{۱۹۱۳۸}$	$\frac{۲۲۸۱۵}{۱۳۴۵۹}$	$\frac{۱۶۲۰۸}{۱۷۵۸۰}$	$\frac{۱۵۸۹۹}{۱۰۵۰۷}$	برگ کارت	کارت ویدیو انگشت نگاری شده
۱۷۹۳	-	۱۲۰۲۱	۱۳۳۸۲	۱۳۳۸۰	۱۱۷۷۱	متر	گواهی صادره جهت متقاضیان گواهی عدم سوء پیشینه
۲۳۵۷۵	-	۲۵۵	۹۱۰	۳۸۶	۳۸۳	برگ	رندانیان و مطبوسین تعیین نشده
۶۳۰۱	-	۱۰۲۱	۵۱۲	۹۶۰	۵۷۲	متر	متقاضیان تعیین نشده (اطلاعات - حفاظت و اطلاعات)
۳۰۲۲	-	۱۳۷۱۳	۱۲۰۵۶	۱۳۷۷۶	۱۳۶۹۶	برگ	کارتهای محرم کلاس و بانگانی شده
۲۶۳۳	-	۲۶۲۶	۲۳۵۰	۲۶۹۰	۲۶۲۷	کارت	کارتهای محرم مکرر ثبت موبیس شده
۲۵۸۰	-	۶۹۹۸	۶۶۸۰	۶۶۳۰	۶۶۵۵	کارت	کارت مکرر ارسال شده به مرکز
۶۵۲۸	-	۸۲۳	۱۰۶۰	۱۲۰۰	۱۸۲۷	کارت	کارت مکرر ارسال شده به سایر استانها
۶۳۲	-	۶۳۳۶	۵۳۵۰	۵۹۸۰	۶۵۰۲	کارت	کارت قابل بانگانی شده (کارت اسم)
۵۳	-	۲۷۵	۲۹۲	۲۲۰	۱۳۱	متره	انزبورداری ارضه های حرم
۲۲	-	۳۲	۸	۲۵	۱۹	متره	عکاسی از صحنه های حرم و احسان مجهول الهی
		۱۱	.	۱۹	۱۲	متره	انگشت نگاری و عکسبرداری
۶۰۳۵	-	۵۳۶۴	۴۶۳۵	۳۹۹۰	۳۷۵۱	متر	رندانیان عکاسی شده
۲۷۱۰۵	-	۳۵۸۷۹	۳۶۹۸۸	۳۱۹۲۰	۳۱۰۰۸	قطعه	عکس چاپ شده
۲۹۷	-	۱۵۰۰	۹۵۰	۳۶۵	۲۲	متره	طبق انزالگت (بررسی شده در واحه)
۱۳۲۷۷	-	۱۱۲	۱۲۸	۲۸	۵۲	متر	انگشت نگاری همگانی (صدور سامانه جدید)
۶۰۳۵	-	۱۸۴	۱۸۰	۶۷	۲۵	متر	انگشت نگاری از رندانیان خارجی
۱۷۹۳	-	۹۲۵	۷۶۸	۵۸۶	۳۳۸	برگ	مطبوسین تعیین نشده

مأخذ: ناحیه انتظامی استان.

جدول ۱۷-۶- کشفیات انواع مواد مخدر توسط نیروی انتظامی استان: ۱۳۶۸-۷۳ (کیلوگرم)

مواد مکشوفه	۱۳۶۸	۱۳۶۹	۱۳۷۰	۱۳۷۱	۱۳۷۲	۱۳۷۳
هروئین	۷۶۲ گرم	۱/۷۹۲	۴ کیلوگرم	۲۵ گرم	۳۶ گرم	۱۰ گرم
تریاک	۸۶/۸۴۷	۴۸/۱۹۰	۸۶/۴۶۴	۷۴/۳۸۵	۲۰۷/۲۲۶	۲۲۵/۵۲۳ کیلوگرم
شیره تریاک	۷۸/۶۴۰ کیلوگرم
سوخته تریاک	۵۵۰ گرم	۳۰۶ گرم	۱/۰۷۰	۵۳۲ گرم	۲/۵۲۲	۱/۷۸۰ کیلوگرم
حشیش	۲/۶۳۹	۲/۸۴۰	۰/۷۰۳	۵/۱۸۲	۱/۷۱۶	۱/۸۸۰ کیلوگرم
دستگیری معناد (نفر)	۱۰۳۷	۱۶۵۷	۸۷۵	۸۹۸	۱۴۵۸	۱۳۹۲ نفر
دستگیری فاجانجی (نفر)	۳۱۱	۳۷۶	۳۲۵	۲۹۴	۳۱۶	۳۸۳ نفر
متلاشی شدن	۱۴	۶	۵	۷	۸	۶ شبکه
باندهای تهیه و توزیع (مورد)	-	-	-	-	-	-

مأخذ: ناحیه انتظامی استان.

جدول ۱۷.۷- تعداد انواع جرائم واقع شده در حوزه استحفاظی شهرستانهای استان: ۱۳۶۹-۷۳

۱۳۷۳	۱۳۷۲	۱۳۷۱	۱۳۷۰	۱۳۶۹	جرائم
۴۱۱ مورد	-	۲۶۵	۱۵۵	۲۲۵	سرقت منزل
۲۷۴ مورد	-	۱۵۶	۷۰	۷۱	سرقت مغازه
۶۹ مورد	-	۸۱	۴۹	۵۹	سرقت اماکن
۹۸ مورد	-	۶۰	۴۴	۵۰	سرقت اتومبیل
۲۳۳ مورد	-	۱۴۴	۱۲۱	۹۷	سرقت موتورسیکلت
۱۳۷ مورد	-	۱۲۲	۸۷	۱۵	سرقت کیف
۳۶ مورد	-	۷۲	۷۸	۴۸	جیب بری
۱۴۵ مورد	-	۱۷۷	۸۰	۱۶۵	لوازم اتومبیل
۲۳۷ مورد	-	۴۸	۷۸	۶۳	سرقت دوچرخه

مأخذ: ناحیه انتظامی استان.

جدول ۱۷.۷- تعداد انواع جرائم واقع شده در حوزه استحفاظی شهرستانهای استان: ۱۳۶۹-۷۳

۱۳۷۳	۱۳۷۲	۱۳۷۱	۱۳۷۰	۱۳۶۹	جرائم
-	-	۰	۰	۱	سرقت مسلحانه منزل
۱۲	-	۴	۱	۷	اختلاس
۱۸۴۰	-	۴	۳	۷	اختلاف خانوادگی
۷۶	-	۷	۱۱	۱۴	آتش رزق
۱۳	-	۶	۹	۱۲	چاقوکشی
۷۸۲	-	۱۳	۳۰	۲۴	چک بلامحل
۹۲۴	-	۵۷	۱۰۱	۶۴	کلاهبرداری
۹۰	-	۶۰	۵۷	۳۵	جعل

مأخذ: ناحیه انتظامی استان.

جدول ۸-۱۷. فعالیتهای دایره گذرنامه نیروی انتظامی شهراراک: ۱۳۶۸-۷۳

شهراراک	صدر گذرنامه	تعداد گذرنامه	صدر پروانه اقامت	تعداد پروانه اقامت	صدر پروانه اقامت	تعداد پروانه اقامت	صدر پروانه اقامت	تعداد پروانه اقامت
شهراراک:								
۱۳۶۸	۳۳۶۵	۳۲۰۸	۱۲۰	۱۸۰	۱۲۲۲	۲۲۲	۱۳۴	۵۵۹
۱۳۶۹	۶۰۰۰	۱۶۲۰	۴۲۳	۳۶۹	۳۱۸۴	۸۸۳	۵۵۹	۵۵۹
۱۳۷۰	۷۵۰۷	۲۰۰۴	۱۴۶۹	۱۴۹۸	۱۳۲۶۲	۳۰۴۶	۲۲۱۹	۲۲۱۹
۱۳۷۱	۲۵۷۱	۸۱۷	۲۷۲۷	۱۹۳۱	۳۲۲۴۳	۲۳۱۴	۲۶۸۰	۲۶۸۵
۱۳۷۲	۲۷۸۷	۱۲۷۸	۷۵۶	۱۵۹۰	۱۹۸۷۹	۱۹۱۱	۲۴۱	۴۰۹۰
۱۳۷۳	۳۲۷۲	۱۷۱۸	۱۲۸	۳۷۱	۳۲۱۱	۳۷۵	۱۰۴۱	۶۶۶

مأخذ: ناحیه انتظامی استان.

جدول ۹-۱۷. تعداد گواهینامه رانندگی صادر شده به تفکیک نوع در شهرستانهای استان: ۱۳۷۳

شهرستان	پایه یکم	پایه دوم	ویژه	تراکتور	موتورسیکلت
کل استان	۸۹۹	۶۷۷۶	۹۳	۸۰	۲۱۰۹
اراک	۸۹۹	۴۰۰۳	۸۸	۲۹	۱۱۰۰
آشتیان	-	۰	۰	۰	۰
نفرش	-	۸۰	۰	۳	۲۴
خمین	-	۶۸۹	۰	۳۶	۲۷۳
دلیجان	-	۰	۰	۰	۰
ساوه	-	۱۳۷۲	۵	۱۲	۶۱۳
سرسند	-	۰	۰	۰	۰
محلات	-	۶۳۲	۰	۰	۷۳۱

مأخذ: ناحیه انتظامی استان.

جدول ۱۷-۱۰- تعداد وسیله نقلیه شماره گذاری شده به تفکیک نوع در شهرستانهای استان: ۱۳۷۳

شهرستان	سواری شخصی	ناکس	وانت	اتوبوس میس بوس	کامیون	پلاک دولتی	مونور سیکلت
کل استان	۲۶۱	۹	۲۲۲	۶۶	۶۸	۱۵۶	۷۳۱
اراک	۲۰۰	-	۱۸۰	۴۱	۴۹	۱۴۸	۳۴۵
آشتیان	-	-	-	-	-	-	-
نقرش	-	-	-	-	-	-	-
خمین	-	-	-	-	-	-	۶۶
دلیجان	-	-	-	-	-	-	-
ساره	۳۲	-	۳۶	۱۳	۱۶	۸	۲۱۳
سرسند	-	-	-	-	-	-	-
محللات	۲۹	۹	۶	۱۲	۳	-	۱۰۷

مأخذ: ناحیه انتظامی استان.

جدول ۱۱-۱۷. آمار تصادفات پاسگاههای پلیس راه استان: ۱۳۷۲-۷۳

جمع تصادفات (فقره)		تصادفات خسارتی (فقره)		تصادفات جرحی				تصادفات قتل				نام پاسگاه
				مجرور		فقره		مقتول		فقره		
۱۳۷۳	۱۳۷۲	۱۳۷۳	۱۳۷۲	۱۳۷۳	۱۳۷۲	۱۳۷۳	۱۳۷۲	۱۳۷۳	۱۳۷۲	۱۳۷۳	۱۳۷۲	
۱۰۶۸	۳۰۵۶	۵۶۸	۱۰۲۰	۹۰۸	۱۲۲۳	۴۳۶	۶۹۶	۱۰۰	۲۵۲	۶۴	۹۶	جمع
۳۶۱	۵۰۲	۲۳۶	۲۵۱	۲۰۵	۲۵۱	۱۱۰	۱۶۸	۲۶	۵۶	۱۵	۲۷	اراک - خمین
۲۹۸	۸۴۹	۱۸۵	۲۸۳	۱۸۶	۲۸۳	۱۰۱	۱۶۳	۱۵	۱۰۶	۱۲	۱۴	اراک - نوره
۳۲۲	۱۲۹۱	۱۱۹	۳۹۹	۴۶۰	۵۲۰	۱۸۷	۲۸۶	۵۸	۵۳	۳۶	۳۳	ساوه - همدان
۶۷	۴۱۴	۲۸	۱۰۷	۵۷	۱۶۹	۳۸	۷۹	۱	۳۷	۱	۲۲	خمین - دلیجان

مأخذ: ناحیه انتظامی استان.

جدول ۱۲-۱۷. تعداد تصادفات بر حسب نوع در حوزه استحفاظی پلیس راه

نیروی انتظامی استان: ۱۳۷۲-۷۳

سال ۱۳۷۳		سال ۱۳۷۲		شرح
درصد	تعداد تصادفات	درصد	تعداد تصادفات	
۱۰۰	۴۶۷۱	۱۰۰	۵۳۴	جمع
۳	۹۶	۸	۴۱	تصادفات قتل
۲۰	۹۴۳	۳۰	۱۶۲	تصادفات جرحی
۷۷	۳۶۳۲	۶۲	۳۳۲	تصادفات خسارتی

مأخذ: ناحیه انتظامی استان.

جدول ۱۷-۱۳. تعداد تصادفات منجر به فوت، جرح، خسارت برحسب وسیله نقلیه مقصر در حوزه
استحفاظی نیروی انتظامی استان

۱۳۷۱			۱۳۷۰			علل تصادف
خسارت	جرح	فوت	خسارت	جرح	فوت	
۲۶۶۷	۷۴۱	۹۷	۲۲۹۵	۹۹۸	۷۱	انحراف به چپ و سرعت غیرمجاز

مأخذ: ناحیه انتظامی استان.

جدول ۱۷-۱۳. تعداد تصادفات منجر به فوت، جرح، خسارت برحسب وسیله نقلیه منصر در حوزه
استحفاظی نیروی انتظامی استان (دنباله)

۱۳۷۳			۱۳۷۲			علل تصادف
خسارت	جرح	فوت	خسارت	جرح	فوت	
۳۶۳۲	۹۴۳	۹۶	۲۷۰۸	۸۲۶	۱۰۳	انحراف به چپ و سرعت غیرمجاز

مأخذ: ناحیه انتظامی استان.

فصل ہجرت

مؤسسات پولی و اعتباری

۱۹۹۹ء

۲۰۰۰ء

۲۰۰۱ء

تعاریف و مفاهیم

مؤسسات پولی و اعتباری :
بانک :

به مؤسسه‌ای اطلاق میشود که بصورت شرکت سهامی و مطابق قانون تجارت به عملیات بانکی بپردازد.

بیمه :

در صورت وقوع یا بروز حادثه خسارت وارده بر وی را جبران نموده یا وجه معینی را بپردازد متعهد را بیمه گر (شرکت یا نمایندگی بیمه) طرف متعهد را بیمه گزار (فرد یا مؤسسه) و وجه پرداختی را حق بیمه می‌نامند.

بیمه آتش سوزی :

جبران زیان و خسارت مالی ناشی از آتش سوزی که معمولاً خطرات صاعقه و انفجار را هم در برمیگیرد.

بیمه اتومبیل :

بیمه وسائط نقلیه شخصی ، تجاری ، کشاورزی و موتورسیکلت در قبال آتش سوزی ، دزدی و حادثه میباشد.

بیمه باربری :

بیمه کالا در مقابل خطرات حمل و نقل از شروع تا پایان سفر میباشد.

بیمه حوادث انفرادی :

پرداخت مبلغی از طرف بیمه گر به بیمه گزار در مقابل دریافت حق بیمه بر اساس قرارداد در هنگام وقوع حادثه‌ای که موجب ضایعه بدنی (فوت ، نقص عضو ، از کار افتادگی دائمی) یا ناقص و از کار افتادگی موقت (میشود.

بیمه عمر :

تمهد پرداخت مبلغ معینی از طرف بیمه گر (به شکل سرمایه یا بصورت مستمری) به بیمه گزار یا شخص ثالثی که او معرفی و تعیین نموده بر اساس مفاد قرارداد میباشد.

سپرده قرض الحسنه جاری :

از نظر نحوه پرداخت مشابه حسابجاری است و صاحبان آن می توانند با استفاده از چک از حساب خود برداشت کنند.

سپرده قرض الحسنه پس انداز:

از نظر نحوه دریافت و پرداخت مشابه سپرده پس انداز سابق است که صاحبان این سپرده می توانند با استفاده از دفترچه حساب پس انداز از حساب خود برداشت کنند. با این تفاوت که به سپرده های قرض الحسنه پس انداز سودی تعلق نمی گیرد ولی طبق قانون بانکها می توانند بمنظور جذب و تجهیز این گونه سپرده ها به اعطای جوایز غیر ثابت نقدی و یا جنسی به سپرده گذاران مبادرت نمایند.

سپرده های سرمایه گذاری مدت دار:

به دو صورت سپرده های سرمایه گذاری کوتاه مدت و بلند مدت می باشد که بانکها در مورد سپرده های سرمایه گذاری مدت دار فقط بعنوان وکیل سپرده عمل می کنند و منافع حاصل از این سپرده ها در امور مشارکت مدنی ، مضاربه ، اجاره به شرط تملیک ، معاملات اقساطی ، مزارعه ، مساقات ، سرمایه گذاری مستقیم ، معاملات سلف و جماعه مورد استفاده قرار می گیرد. منافع حاصل از عملیات مذکور براساس قرارداد منعقد شده متناسب با مدت و مبالغ سپرده های سرمایه گذاری و رعایت سهم منافع بانک به نسبت مدت و مبلغ در کل وجوه به کار گرفته شده در این عملیات تقسیم می شود مدت سپرده های سرمایه گذاری کوتاه مدت در مرحله اول حداقل سه ماه است و در مراحل تمدید تابعی از ضرایب یک ماه خواهد بود. مدت سپرده های سرمایه گذاری بلند مدت در مرحله اول حداقل یکسال و برای بیش از یکسال تابعی از ضرایب ۳ ماه است .

مشارکت مدنی :

در آمیختن سرمایه نقدی یا جنسی متعلق به اشخاص حقیقی یا حقوقی متعدد به نحو مشاع و بمنظور انتفاع و طبق قرارداد می باشد.

جدول ۱۸-۱- شعب و نمایندگی بانک ملی ایران در استان: ۱۳۷۳

بانکهای شهرستان	جمع	تعداد شعبه	تعداد نمایندگی باجه
جمع	۵۸	۵۵	۳
اراک	۲۲	۱۹	۳
ساوه	۹	۹	۰
نفرش	۳	۳	۰
کمیجان	۵	۵	۰
آشتیان	۱	۱	۰
شازند	۴	۴	۰
دلیجان	۲	۲	۰
محلات	۵	۵	۰
خمین	۵	۵	۰

مأخذ: بانک ملی استان مرکزی.

جدول ۱۸-۲- کارکنان بانک ملی ایران در استان به تفکیک درجه تحصیلی: ۱۳۷۳

بانکهای شهرستان	جمع	بیسواد	کمتر از دیپلم	دیپلم	فوق دیپلم	لیسانس و بالاتر
جمع	۶۵۷	۰	۱۶۸	۲۳۲	۳۹	۱۸
اراک	۳۵۶	۰	۱۱۵	۲۰۳	۲۲	۱۶
خمین	۵۶	۰	۱۲	۲۰	۴	۰
محلات	۲۳	۰	۱۰	۳۱	۲	۰
ساوه	۱۰۴	۰	۱۷	۸۰	۵	۲
نفرش	۲۰	۰	۳	۱۵	۲	۰
دلیجان	۲۶	۰	۵	۳۹	۲	۰
شازند	۲۳	۰	۲	۱۸	۱	۰
آشتیان	۹	۰	۲	۶	۱	۰

مأخذ: بانک ملی استان مرکزی.

جدول ۱۸-۴. تعداد و مبلغ اعتبارات پرداختی بانک ملی ایران بر حسب نوع اعتبار در استان: ۱۳۷۳

(ارقام: میلیون ریال)

صنعتی و معدنی		کشاورزی		بانکهای شهرستان
		تعداد	مبلغ	
۲۹۴۷۲	۱۳۴۷	۴۹۷۴	۲۲۷	جمع

مأخذ: بانک ملی استان مرکزی.

جدول ۱۸-۴. تعداد و مبلغ اعتبارات پرداختی بانک ملی ایران بر حسب نوع اعتبارات در استان: ۱۳۷۳ (دنباله)

(ارقام: میلیون ریال)

بازرگانی خارجی		بازرگانی داخلی		بانکهای شهرستان
		تعداد	مبلغ	
-	-	۲۷۵۶۸	۱۵۶۰	جمع

مأخذ: بانک ملی استان مرکزی.

جدول ۱۸-۴. تعداد و مبلغ اعتبارات پرداختی بانک ملی ایران بر حسب نوع اعتبار در استان: ۱۳۷۳ (دنباله)

(ارقام: میلیون ریال)

سایر سپرده‌ها		سایر وامهای صنعتی		ساختمان		بانکهای شهرستان
		تعداد	مبلغ	تعداد	مبلغ	
۰	۰	۰	۰	۵۸۵۸۹	۲۵۶۰	جمع

مأخذ: بانک ملی استان مرکزی.

جدول ۱۸-۴. تعداد و مبلغ اعتبارات پرداختی بانک ملی ایران بر حسب نوع اعتبار در استان: ۱۳۷۳ (دنباله)

(ارقام: میلیون ریال)

جمع کل اعتبارات پرداختی سال ۱۳۷۳		بانکهای شهرستان
تعداد	مبلغ	
۵۴۶۲	۷۹۲۵۲	جمع

مأخذ: بانک ملی استان مرکزی.

جدول ۱۸۵- شعب و نمایندگی بانک صادرات ایران در استان: ۱۳۷۳

بانکهای شهرستان	جمع	تعداد شعبه	تعداد نمایندگی باجه
جمع	۸۰	۸۰	۰
اراک	۲۵	۴۵	۰
خمین	۸	۸	۰
محلات	۲	۴	۰
ساوه	۱۳	۱۳	۰
دلیجان	۲	۴	۰
نفرش	۲	۲	۰
آشتیان	۲	۲	۰
شازند	۱	۱	۰
کمیجان	۱	۱	۰

مأخذ: بانک صادرات استان مرکزی.

جدول ۱۸۶- کارکنان بانک صادرات ایران در استان به تفکیک درجه تحصیلی: ۱۳۷۳

بانکهای شهرستان	جمع	بیسواد	کمتر از دینم	دینم	فوق دینم	لیسانس و بالاتر
جمع	۵۲۲	۰	۱۷۲	۳۴۵	۶	۲۱
اراک	۳۵۲	۰	۱۱۶	۲۰۹	۶	۲۱
خمین	۲۳	۰	۱۵	۲۸	۰	۰
محلات	۲۲	۰	۱۱	۲۳	۰	۰
ساوه	۶۷	۰	۱۵	۵۲	۰	۰
دلیجان	۱۹	۰	۸	۱۱	۰	۰
نفرش	۸	۰	۲	۶	۰	۰
آشتیان	۹	۰	۳	۶	۰	۰
شازند	۸	۰	۱	۷	۰	۰
کمیجان	۴	۰	۱	۳	۰	۰

مأخذ: بانک صادرات استان مرکزی.

جدول ۱۸-۳ - سپرده نزد بانک ملی ایران در استان: ۱۳۷۳

(ارقام: میلیون ریال)

سپرده بلند مدت		جمع کل		بانکهای شهرستانها
مبلغ	تعداد	مبلغ	تعداد	
۲۷۹۷۹	۸۱۸۶	۱۴۹۴۹۱	۴۶۷۰۰۳	جمع
۱۶۳۵۵	۳۹۹۴	۸۰۶۰۵	۱۸۵۳۱۷	اراک
۴۱۹۸	۱۳۶۳	۲۵۸۰۸	۹۳۵۴۳	ساوه
۱۲۲۲	۳۸۶	۴۲۱۵	۲۴۳۴۸	نفرش
۲۸۸	۱۶۵	۱۹۱۷	۸۸۳۴	کمیجان
۲۴۹	۱۸۰	۳۱۱۰	۶۲۰۰	آشتیان
۷۲۳	۳۶۰	۵۸۳۵	۲۴۸۷۲	شازند
۱۳۷۲	۵۱۲	۹۲۴۸	۲۷۷۲۷	دلیجان
۱۷۴۱	۴۹۵	۹۶۵۴	۳۹۰۶۸	محلات
۱۶۳۱	۷۳۱	۹۰۹۹	۵۷۰۹۴	خمین

مأخذ: بانک ملی استان مرکزی.

جدول ۱۸-۳ - سپرده نزد بانک ملی ایران در استان: ۱۳۷۳ (دنباله)

(ارقام: میلیون ریال)

سایر سپرده ها		قرض الحسنه (پس انداز)		قرض الحسنه (جاری)		سپرده کوتاه مدت		بانکهای شهرستان
مبلغ	تعداد	مبلغ	تعداد	مبلغ	تعداد	مبلغ	تعداد	
۳۵۶۱۳	۱۵۷۶۳	۱۲۸۰۵	۲۷ ۷۹۸	۲۸۴۶۰	۱۰۷۲۷۹	۴۴۶۳۴	۶۰۹۷۷	جمع
۲۲۷۵۹	۵۱۶۵	۵۱۱۴	۱۰۳۹۵۷	۱۲۸۳۱	۴۲۶۱۱	۲۱۵۴۶	۲۶۵۹۰	اراک
۴۰۲۶	۲۷۵۹	۳۰۸۳	۶۱۸۲۵	۵۱۶۲	۱۵۹۴۹	۹۳۳۹	۱۱۶۲۷	ساوه
۳۷۳	۲۵۷	۳۸۰	۱۷۰۸۴	۴۰۵	۲۸۸۷	۱۸۳۵	۳۷۳۴	نفرش
۴۰۴	۲۵۰	۳۷۲	۵۸۲۰	۳۲۷	۱۸۵۰	۵۲۶	۷۴۹	کمیجان
۲۸۶	۵۸۰	۳۴۷	۲۶۵۰	۶۴۳	۱۷۷۰	۱۳۸۵	۱۰۲۰	آشتیان
۱۶۷۹	۳۴۰	۸۶۲	۱۷۵۸۲	۱۱۴۱	۳۳۰۱	۱۴۳۰	۲۲۸۲	شازند
۲۸۹۵	۱۹۵۵	۵۲۵	۱۴۰۱۳	۱۷۲۸	۵۱۶۶	۲۷۲۸	۶۰۸۱	دلیجان
۱۶۱۸	۱۶۴۶	۸۹۳	۲۶۸۷۲	۲۱۴۷	۵۳۰۰	۳۲۵۵	۴۷۵۵	محلات
۱۵۷۳	۲۸۱۱	۱۲۲۹	۲۳۹۹۵	۲۰۷۶	۲۵۴۴۵	۲۵۹۰	۴۱۱۲	خمین

مأخذ: بانک ملی استان مرکزی.

جدول ۱۸۸ تعداد و مبلغ اعتبارات پرداختی بانک صادرات ایران بر حسب نوع اعتبار در استان: ۱۳۷۳

(ارقام: میلیون ریال)

صنعتی و معدنی		کشاورزی		بانکهای شهرستان
مبلغ	تعداد	مبلغ	تعداد	
۳۴۳۲۵	۹۸۷۱	۱۷۵۹۸	۲۸۴۳	جمع
۱۴۷	۲۷۰	۳۰۱	۱۳۵	آشنیان
۲۶۷۲۳	۴۰۳۹	۵۲۴۲	۶۲۸	اراک
۳۱۳	۷۰۷	۱۰۴	۵۳	نفرش
۵۹۱	۸۲۹	۱۴۲۱	۷۵۷	خمین
۱۸۴۴	۴۶۱	۹۲۷	۵۴۴	دلیجان
۱۴۰۰	۱۱۲۴	۸۴۸۳	۲۱۱۸	ساوه
۵۵۴	۱۴۴۰	۷۱۳	۳۷۰	سربند
۲۷۷۳	۱۰۰۱	۵۰۷	۲۳۸	محللات

مأخذ: بانک صادرات استان مرکزی.

جدول ۱۸۸-۱. تعداد و مبلغ اعتبارات پرداختی بانک صادرات ایران بر حسب نوع اعتبار در استان:

۱۳۷۳ (دنیاله)

(ارقام: میلیون ریال)

سایر سپرده‌ها		سایر وامهای صنعتی		ساختمان		بانکهای شهرستان
مبلغ	تعداد	مبلغ	تعداد	مبلغ	تعداد	
.	.	.	.	۲۷۴۲۸	۱۴۵۹۶	جمع
.	.	.	.	۶۰۳	۳۷۹	آشنیان
.	.	.	.	۱۹۷۱۰	۸۲۵۸	اراک
.	.	.	.	۴۵۶	۳۳۳	نفرش
.	.	.	.	۱۷۱۲	۱۰۵۸	خمین
.	.	.	.	۱۴۶۰	۴۲۶	دلیجان
.	.	.	.	۱۵۲۷	۲۳۴۵	ساوه
.	.	.	.	۶۹۳	۱۱۱۱	سربند
.	.	.	.	۱۲۸۵	۶۸۶	محللات

مأخذ: بانک صادرات استان مرکزی.

جدول ۱۸۸- تعداد و مبلغ اعتبارات پرداختی بانک صادرات ایران بر حسب نوع اعتبارات
 در استان: ۱۳۷۳ (دنباله)
 (ارقام: میلیون ریال)

بازرگانی خارجی		بازرگانی داخلی		بانکهای شهرستان
مبلغ	تعداد	مبلغ	تعداد	
.	.	۸۳۷۹	۱۵۳۹	جمع
.	.	۲۴	۸	آشتیان
.	.	۴۵۷۸	۶۹۸	اراک
.	.	۱۸۸	۷۳	نفرش
.	.	۲۵۳	۱۱۷	خمین
.	.	۶۱۴	۱۲۹	دلیجان
.	.	۱۶۱۶	۳۲۵	ساوه
.	.	۳۸۵	۹۹	سریند
.	.	۵۲۱	۹۰	محلات

مأخذ: بانک صادرات استان مرکزی.

جدول ۱۸۸-۱- تعداد و مبلغ اعتبارات پرداختی بانک صادرات ایران بر حسب نوع اعتبارات در استان مرکزی:
 ۱۳۷۳ (دنباله)
 (ارقام: میلیون ریال)

جمع کل اعتبارات پرداختی سال ۱۳۷۲		بانکهای شهرستان
مبلغ	تعداد	
۹۴۹۳۰	۳۵۹۵۳	جمع
۱۰۹۱	۹۷۵	آشتیان
۶۲۰۵۸	۱۶۹۹۱	اراک
۱۰۹۸	۳۵۲	نفرش
۴۴۰۷	۳۲۰۸	خمین
۲۳۴۰	۱۳۲۳	دلیجان
۱۳۲۳۱	۶۶۴۵	ساوه
۲۸۵۸	۳۷۰۰	سریند
۵۶۴۷	۲۷۵۹	محلات

مأخذ: بانک صادرات استان مرکزی.

جدول ۱۸۹- شعب و نمایندگی بانک سپه در استان: ۱۳۷۳

تعداد نمایندگی باجه	تعداد شعبه	جمع	بانکهای شهرستان
۲	۲۲	۲۲	جمع
۲	۹	۱۱	اراک
۰	۱	۱	آشنیان
۰	۱	۱	نفرش
۰	۲	۲	خمین
۰	۲	۲	ساوه
۰	۱	۱	شازند
۰	۱	۱	دلیجان
۰	۱	۱	کمیجان
۰	۱	۱	مأمونیه
۰	۱	۱	محلات
۰	۱	۱	نیمور
۰	۱	۱	سنجان

مأخذ: بانک سپه استان مرکزی.

جدول ۱۰-۱۸- کارکنان بانک سپه در استان به تفکیک درجه تحصیلی: ۱۳۷۳

بانکهای شهرستان	جمع	پیسواد	کمتر از دیپلم	دیپلم	فوق دیپلم	لیسانس و بالاتر
جمع	۲۵۷	۰	۹۹	۱۵۸	۰	۰
اراک	۱۳۸	۰	۵۱	۸۷	۰	۰
آشتیان	۵	۰	۲	۳	۰	۰
تفرش	۸	۰	۲	۶	۰	۰
خمین	۱۹	۰	۶	۱۳	۰	۰
ساوه	۳۳	۰	۱۵	۱۸	۰	۰
شازند	۷	۰	۳	۴	۰	۰
دلیجان	۹	۰	۵	۴	۰	۰
کمیجان	۵	۰	۲	۳	۰	۰
مأمونیه	۸	۰	۳	۵	۰	۰
محلات	۱۴	۰	۶	۸	۰	۰
نیمور	۶	۰	۳	۳	۰	۰
سنجان	۵	۰	۱	۴	۰	۰

ماخذ: بانک سپه استان مرکزی.

جدول ۱۸۱۱- سپرده نزد بانک سپه در استان: ۱۳۷۳

(ارقام: میلیون ریال)

سپرده بلند مدت		جمع کل سپرده‌ها		بانکهای شهرستان
مبلغ	تعداد	مبلغ	تعداد	
۱۵۰۸۴	۳۱۰۴	۷۰۰۹۱	۱۵۴۷۷۴	جمع
۱۰۷۰۰	۱۸۲۷	۲۲۵۸۰	۷۷۱۶۶	اراک
۵۳	۲۵	۶۸۶	۳۰۵۲	آشتیان
۲۴۵	۷۷	۱۰۷۱	۵۳۳۷	نقرش
۶۸۳	۲۶۲	۲۷۸۱	۱۲۳۲۰	خمین
۹۲۵	۲۸۶	۸۲۹۴	۱۹۷۸۹	ساوه
۱۲۹	۲۷	۱۱۰۱	۲۶۷۰	شازند
۳۸۷	۱۱۲	۳۱۹۳	۸۰۷۳	دلیجان
۹۲	۴۴	۱۰۷۲	۲۶۹۱	کمیجان
۵۳۰	۱۱۱	۲۳۲۷	۶۷۶۶	مأمونیه
۱۰۲۶	۲۲۲	۳۰۳۲	۷۹۲۱	محلات
۲۶۲	۵۰	۱۰۱۸	۲۲۶۲	نیمور
۵۲	۳۲	۷۱۴	۲۲۲۵	سنجان

مأخذ: بانک سپه استان مرکزی.

جدول ۱۸۷- سپرده نزد بانک صادرات ایران در استان: ۱۳۷۳

(ارقام: میلیون ریال)

سپرده بلند مدت		جمع کل سپرده‌ها		بانکهای شهرستان
مبلغ	تعداد	مبلغ	تعداد	
۲۰۸۱۱	۴۹۶۳	۱۱۱۷۶۵	۴۱۴۴۰۶	جمع
۱۲۵۶۶	۲۵۴۱	۶۳۷۰۲	۱۹۹۳۶۱	اراک
۱۲۸۸	۴۵۵	۷۹۵۸	۳۰۳۳۲	خمین
۱۷۷۵	۴۰۰	۷۲۵۷	۲۹۹۳۴	محلات
۲۶۹۱	۷۰۸	۱۷۵۹۹	۷۳۷۹۷	ساوه
۳۹۴	۱۷۱	۲۹۶۴	۱۶۵۱۶	دلیجان
۲۲۹	۱۵۰	۱۷۶۰	۹۵۰۰	تفرش
۳۱۱	۱۱۱	۱۷۲۶	۹۷۴۹	آشتیان
۱۱۸۲	۳۳۴	۷۴۱۹	۳۵۳۱۶	شازند
۱۷۵	۹۳	۱۳۸۰	۹۹۰۱	کمیجان

مأخذ: بانک صادرات استان مرکزی.

جدول ۱۸۷- سپرده نزد بانک صادرات ایران در استان: ۱۳۷۳ (دنباله)

(ارقام: میلیون ریال)

سایر سپرده‌ها		قرض الحسنه (پس انداز)		قرض الحسنه (جاری)		سپرده کوتاه مدت		بانکهای شهرستان
مبلغ	تعداد	مبلغ	تعداد	مبلغ	تعداد	مبلغ	تعداد	
۱۹۰۰	-	۱۵۶۱۵	۲۹۱۷۹۴	۲۸۱۶۰	۲۵۲۱۹	۵۴۱۰۱	۹۰۴۷۷	جمع
۱۷۴۰	-	۷۴۸۲	۱۳۵۲۸۲	۱۳۷۱۰	۹۳۹۰	۲۹۹۰۰	۵۰۷۰۳	اراک
۱۰۲	-	۱۲۴۴	۲۰۴۹۴	۱۰۱۶	۱۲۴۷	۲۴۰۵	۶۸۲۲	خمین
-	-	۶۲۷	۲۱۰۳۲	۱۴۳۲	۵۷۶۳	۳۳۹۹	۶۰۷۸	محلات
۵۸	-	۳۵۸۹	۵۷۰۴۸	۳۳۹۹	۲۹۱۷	۷۹۰۵	۱۱۰۹۱	ساوه
-	-	۳۸۱	۱۱۱۵۵	۶۶۸	۱۵۴۹	۱۵۱۸	۳۶۳۰	دلیجان
-	-	۱۷۹	۶۳۲۹	۱۳۲	۶۲۹	۱۰۲۰	۲۳۹۱	تفرش
-	-	۳۳۰	۷۹۰۵	۱۲۵	۲۸۷	۹۵۹	۱۴۴۵	آشتیان
-	-	۱۳۲۰	۲۵۵۵۸	۵۷۸	۱۲۴۷	۲۳۱۶	۷۲۰۷	شازند
-	-	۲۲۳	۶۷۸۹	۱۰۰	۳۹۰	۶۷۹	۱۱۱۰	کمیجان

مأخذ: بانک صادرات استان مرکزی.

جدول ۱۸-۱۱ - سپرده نزد بانک سپه در استان: ۱۳۷۳ (دنباله)

(ارقام: میلیون ریال)

سایر سپرده‌ها		قرض الحسنه (پس انداز)		قرض الحسنه (جاری) + سپه چک		سپرده کوتاه مدت		بانکهای شهرستان
تعداد	مبلغ	تعداد	مبلغ	تعداد	مبلغ	تعداد	مبلغ	
-	-	۵۷۹۳	۱۰۴۸۰۷	۲۷۸۳۲	۱۹۵۹۳	۲۱۳۸۲	۲۷۲۷۰	جمع
-	-	۳۰۳۶	۵۲۰۱۲	۱۶۹۱۳	۸۵۲۲	۱۱۹۳۱	۱۳۸۰۱	اراک
-	-	۱۲۱	۲۳۹۸	۳۵۶	۳۷۵	۱۳۶	۲۵۲	آشتیان
-	-	۹۳	۳۵۱۳	۲۴۹	۱۱۲۵	۲۸۲	۶۲۲	نفرش
-	-	۴۳۲	۶۷۹۲	۱۹۲۰	۲۳۷۸	۱۷۲۲	۲۸۸۶	خمین
-	-	۹۰۹	۱۳۹۲۶	۳۷۳۳	۲۳۹۲	۲۹۲۷	۳۱۶۵	ساوه
-	-	۱۹۰	۳۶۲۰	۲۶۱	۵۱۲	۳۲۱	۲۷۱	شازند
-	-	۲۰۰	۵۱۲۵	۱۵۰۶	۹۶۰	۱۱۰۰	۱۸۵۶	دلیجان
-	-	۱۷۵	۳۷۶۵	۴۷۷	۲۱۷	۳۲۸	۲۶۵	کمیجان
-	-	۲۸۸	۵۱۱۶	۵۸۶	۶۱۶	۹۲۳	۹۲۳	مأمونیه
-	-	۱۵۲	۵۳۶۷	۷۸۹	۱۳۷۱	۱۰۶۷	۹۵۶	محلان
-	-	۵۵	۱۳۶۸	۳۲۰	۵۲۰	۳۸۱	۵۲۶	نیمور
-	-	۱۲۰	۱۷۲۳	۳۰۲	۳۰۳	۲۲۰	۳۲۵	سنجان

مأخذ: بانک سپه استان مرکزی.

جدول ۱۸-۱۲. تعداد و مبلغ اعتبارات پرداختی بانک سپه بر حسب نوع اعتبار در استان: ۱۳۷۳

(ارقام: میلیون ریال)

صنعتی و معدنی		کشاورزی		بانکهای شهرستان
مبلغ	تعداد	مبلغ	تعداد	
۱۲۷۲۷	۱۰۷۰	۶۱۱۰	۱۵۱۷	جمع
۱۰۵۲۳	۲۳۹	۵۴۵	۳۳	اراک
۳۲	۲۸	۲۵۳	۹۸	آستیان
۷۸	۴۹	۷۲۸	۲۲۵	تفرش
۷۵۵	۱۵۰	۹۳۳	۲۴۰	خمین
۸۶۰	۳۴۲	۱۹۰۱	۳۴۸	ساوه
۲۴	۲۷	۸۷	۳۷	شازند
۱۸۳۱	۷۴	۶۸	۱۲	دلیجان
۶	۲	۲۹۷	۱۲۵	کمیجان
۱۲۶	۴۰	۸۲۲	۲۰۱	مأمونیه
۲۸۹	۴۲	۲۶	۴	محلات
۱۹۸	۷۲	۶۶	۲۳	نیمور
۱۵	۵	۳۸۴	۱۷۱	سنجان

مأخذ: بانک سپه استان مرکزی.

جدول ۱۸-۱۱- سپرده نزد بانک سپه در استان: ۱۳۷۳ (دنباله)

(ارقام: میلیون ریال)

سایر سپرده‌ها		قرض الحسنه (پس انداز)		قرض الحسنه (جاری) + سپه چک		سپرده کوتاه مدت		بانکهای شهرستان
تعداد	مبلغ	تعداد	مبلغ	تعداد	مبلغ	تعداد	مبلغ	
-	-	۵۷۹۳	۱۰۴۸۰۷	۲۷۸۳۲	۱۹۵۹۳	۲۱۳۸۲	۲۷۲۷۰	جمع
-	-	۳۰۳۶	۵۲۰۱۴	۱۶۹۱۳	۸۵۲۴	۱۱۹۳۱	۱۴۸۰۱	اراک
-	-	۱۴۱	۲۳۹۸	۳۵۶	۳۷۵	۱۳۶	۲۵۴	آشتیان
-	-	۹۳	۳۵۱۳	۴۴۹	۱۱۲۵	۲۸۴	۶۲۲	تفرش
-	-	۴۳۴	۶۷۹۲	۱۹۴۰	۲۴۷۸	۱۷۲۴	۲۸۸۶	خمین
-	-	۹۰۹	۱۳۹۴۶	۳۷۳۳	۲۳۹۲	۲۹۲۷	۳۱۶۵	ساوه
-	-	۱۹۰	۳۶۴۰	۴۶۱	۵۱۲	۳۲۱	۴۷۱	شازند
-	-	۲۰۰	۵۱۴۵	۱۵۰۶	۹۶۰	۱۱۰۰	۱۸۵۶	دلیجان
-	-	۱۷۵	۳۷۶۵	۲۷۷	۴۱۷	۳۲۸	۴۶۵	کمیجان
-	-	۲۸۸	۵۱۱۶	۵۸۶	۶۱۶	۹۳۳	۹۲۳	مأمونیه
-	-	۱۵۲	۵۳۶۷	۷۸۹	۱۳۷۱	۱۰۶۷	۹۵۶	محلات
-	-	۵۵	۱۳۶۸	۳۲۰	۵۲۰	۳۸۱	۵۲۶	نیمور
-	-	۱۲۰	۱۷۴۳	۳۰۲	۳۰۳	۲۴۰	۳۴۵	سنجان

مأخذ: بانک سپه استان مرکزی.

جدول ۱۸-۱۲ تعداد و مبلغ اعتبارات پرداختی بانک سپه بر حسب نوع اعتبار در استان: ۱۳۷۳

(ارقام: میلیون ریال)

صنعتی و معدنی		کشاورزی		بانکهای شهرستان
مبلغ	تعداد	مبلغ	تعداد	
۱۴۷۳۷	۱۰۷۰	۶۱۱۰	۱۵۱۷	جمع
۱۰۵۲۳	۲۳۹	۵۴۵	۳۳	اراک
۳۲	۲۸	۲۵۳	۹۸	آشتیان
۷۸	۴۹	۷۲۸	۲۲۵	تفرش
۷۵۵	۱۵۰	۹۳۳	۲۴۰	خمین
۸۶۰	۳۴۲	۱۹۰۱	۳۴۸	ساوه
۲۴	۲۷	۸۷	۳۷	شازند
۱۸۳۱	۷۴	۶۸	۱۲	دلیجان
۶	۲	۲۹۷	۱۲۵	کمیجان
۱۲۶	۴۰	۸۲۲	۲۰۱	مأمونیه
۲۸۹	۴۲	۲۶	۴	محلات
۱۹۸	۷۲	۶۶	۲۳	نیمور
۱۵	۵	۳۸۴	۱۷۱	سنجان

مأخذ: بانک سپه استان مرکزی.

جدول ۱۸-۱۲ اعداد و مبلغ اعتبارات پرداختی بانک سپه بر حسب نوع اعتبارات در استان: ۱۳۷۳ (دنباله)

(ارقام: میلیون ریال)

بازرگانی خارجی		بازرگانی داخلی		بانکهای شهرستان
مبلغ	تعداد	مبلغ	تعداد	
.	.	۲۲۸۲	۲۵۶	جمع
.	.	۲۰۲۸	۱۹۳	اراک
.	.	۶۷	۲۶	آشتیان
.	.	.	.	تفرش
.	.	.	.	خمین
.	.	۲۸	۳	ساره
.	.	۲	۱	شازند
.	.	.	.	دلیجان
.	.	۷۹	۸	کمیجان
.	.	.	.	مأمونیه
.	.	.	.	محلات
.	.	.	.	نیمور
.	.	۸۰	۲۵	سنجان

مأخذ: بانک سپه استان مرکزی.

جدول ۱۸-۱۲- تعداد و مبلغ اعتبارات پرداختی بانک سپه بر حسب نوع اعتبار در استان: ۱۳۷۳ (دنباله)
 (ارقام: میلیون ریال)

سایر سپرده‌ها		سایر وام‌های صنعتی		ساختمان		بانک‌های شهرستان
مبلغ	تعداد	مبلغ	تعداد	مبلغ	تعداد	
.	.	.	.	۶۳۷۸	۸۵۳	جمع
.	.	.	.	۳۹۳۲	۵۲۲	اراک
.	.	.	.	۸	۲	آشتیان
.	.	.	.	۱۴۴	۱۰	نفرش
.	.	.	.	۶۹۷	۸۷	خمین
.	.	.	.	۱۰۲۰	۱۲۱	ساوه
.	شازند
.	.	.	.	۲۲۰	۳۲	دلیجان
.	کمیجان
.	.	.	.	۹۲	۸	مأمونیه
.	.	.	.	۱۹۳	۲۲	محلات
.	.	.	.	۲۰	۱	نیمور
.	.	.	.	۵۲	۴۸	سنجان

مأخذ: بانک سپه استان مرکزی.

جدول ۱۸-۱۲. تعداد و مبلغ اعتبارات پرداختی بانک سپه بر حسب نوع اعتبار در استان: ۱۳۷۳ (دنباله)

(ارقام: میلیون ریال)

جمع کل اعتبارات پرداختی سال ۱۳۷۲		بانکهای شهرستان
مبلغ	تعداد	
۲۹۶۹۵	۳۸۲۰	جمع
۱۷۰۴۱	۱۰۸۸	اراک
۳۵۹	۱۵۲	آشنیان
۱۱۳۰	۳۰۹	تفرش
۲۳۸۳	۲۷۷	خمین
۳۸۱۰	۸۱۴	ساره
۱۱۳	۶۵	شازند
۲۱۱۹	۱۱۸	دلیجان
۳۷۶	۱۳۳	کمیجان
۱۰۴۰	۲۴۹	مأمونیه
۵۰۹	۶۸	محلات
۲۸۳	۹۶	نیمور
۵۳۲	۲۴۹	سنجان

مأخذ: بانک سپه استان مرکزی.

جدول ۱۳-۱۸. شعب و نمایندگی بانک تجارت در استان: ۱۳۷۳

بانکهای شهرستان	جمع	تعداد شعبه	تعداد نمایندگی باجه
جمع	۲۳	۲۲	۱
اراک	۱۲	۱۱	۱
آشتیان	۰	۰	۰
تفرش	۱	۱	۰
خمین	۳	۳	۰
دلیجان	۱	۱	۰
ساره	۳	۳	۰
سرزند	۰	۰	۰
محلات	۳	۳	۰

مأخذ: بانک تجارت استان مرکزی.

جدول ۱۴-۱۸. کارکنان بانک تجارت در استان به تفکیک درجه تحصیلی: ۱۳۷۳

بانکهای شهرستان	جمع	بیسواد	کمتر از دیپلم	دیپلم	فوق دیپلم	لیسانس و بالاتر
جمع	۱۸۶	۰	۷۳	۸۳	۱۶	۱۴
اراک	۱۱۰	۰	۳۵	۶۰	۴	۱۱
خمین	۱۹	۰	۱۲	۵	۱	۱
محلات	۱۶	۰	۷	۸	۰	۱
ساره	۲۵	۰	۱۳	۰	۱۱	۱
تفرش	۵	۰	۲	۳	۰	۰
دلیجان	۶	۰	۳	۳	۰	۰
شازند	۵	۰	۱	۴	۰	۰

مأخذ: بانک تجارت استان مرکزی.

جدول ۱۵-۱۸. سپرده نزد بانک تجارت در استان: ۱۳۷۳

(ارقام: میلیون ریال)

سپرده بلند مدت		جمع کل سپرده‌ها		بانکهای شهرستان
مبلغ	تعداد	مبلغ	تعداد	
۶,۱۷۵	۹۷۷	۲۷,۸۸۹	۶۴,۲۱۳	جمع ۲۱ شعبه

مأخذ: بانک تجارت استان مرکزی.

جدول ۱۵-۱۸. سپرده نزد بانک تجارت در استان: ۱۳۷۳ (دنباله)

(ارقام: میلیون ریال)

سایر سپرده‌ها		قرض الحسنه		سپرده کوتاه مدت		بانکهای شهرستان
مبلغ	تعداد	مبلغ	تعداد	مبلغ	تعداد	
۴,۲۴۴	-	۲,۹۹۶,۰۰۰	۲۲۱۹۶	۱۱,۳۰۱	۱۱,۸۵۵	جمع ۲۱ شعبه

مأخذ: بانک تجارت استان مرکزی.

جدول ۱۶-۱۸. تعداد و مبلغ اعتبارات پرداختی بانک تجارت بر حسب نوع اعتبار در استان: ۱۳۷۳

(ارقام: میلیون ریال)

صنعتی و معدنی		کشاورزی		بانکهای شهرستان
مبلغ	تعداد	مبلغ	تعداد	
۵,۱۸۵	۳۰۰	۲,۹۶۰	۱,۰۰۰	جمع ۲۱ شعبه

مأخذ: بانک تجارت استان مرکزی.

جدول ۱۶-۱۸. تعداد و مبلغ اعتبارات پرداختی بانک تجارت بر حسب نوع اعتبار در استان: ۱۳۷۳ (دنباله)

(ارقام: میلیون ریال)

سایر سپرده‌ها		سایر واحدهای صنعتی		ساختمان		بانکهای شهرستان
مبلغ	تعداد	مبلغ	تعداد	مبلغ	تعداد	
۰	۰	۰	۰	۲,۱۷۰	۲۰۰	جمع ۲۱ شعبه

مأخذ: بانک تجارت استان مرکزی.

جدول ۱۸-۱۶ تعداد و مبلغ اعتبارات پرداختی بانک تجارت بر حسب نوع اعتبارات در استان: ۱۳۷۳ (دنباله)
(ارقام: میلیون ریال)

بازرگانی خارجی		بازرگانی داخلی		بانکهای شهرستان
مبلغ	تعداد	مبلغ	تعداد	
		۵,۸۴۷	۴۰۰	جمع
				۲۱ شعبه

مأخذ: بانک تجارت استان مرکزی.

جدول ۱۸-۱۷ شعب و نمایندگی بانک مسکن در استان: ۱۳۷۳

تعداد نمایندگی باجه	تعداد شعبه	جمع	بانکهای شهرستان
۲	۹	۱۱	جمع

مأخذ: بانک مسکن استان مرکزی.

جدول ۱۸-۱۸ کارکنان بانک مسکن در استان به تفکیک درجه تحصیلی: ۱۳۷۳

لیسانس و بالاتر	فوق دیپلم	دیپلم	کمتراز دیپلم	بیسواد	جمع	بانکهای شهرستان
۳	۱	۳۴	۲۴	۲	۶۴	جمع

مأخذ: بانک مسکن استان مرکزی.

جدول ۱۸-۱۹ سپرده نزد بانک مسکن در استان: ۱۳۷۳ (ارقام: میلیون ریال)

سپرده کوتاه مدت		سپرده بلند مدت		بانکهای شهرستان
مبلغ	تعداد	مبلغ	تعداد	
۱۶۲۹	۳۱۵۰	۴۶۰	۱۶۶	جمع

مأخذ: بانک مسکن استان مرکزی.

جدول ۱۸-۱۹ سپرده نزد بانک مسکن در استان: ۱۳۷۳ (دنباله) (ارقام: میلیون ریال)

جاری قرض الحسنه		پس انداز قرض الحسنه		بانکهای شهرستان
مبلغ	تعداد	مبلغ	تعداد	
۴۴۵	۸۷۱۵	۱۵۶۵	۳۷۹۳۷	جمع

مأخذ: بانک مسکن استان مرکزی.

جدول ۱۸-۲۰- اعتبارات پرداختی بانک مسکن در استان مرکزی: ۱۳۷۳

(ارقام: میلیون ریال)

بانکهای شهرستان		جمع		کشاورزی		صنعتی و معدنی	
		تعداد	مبلغ	تعداد	مبلغ	تعداد	مبلغ
جمع		۰	۰	۰	۰	۰	۰

مأخذ: بانک مسکن استان مرکزی.

جدول ۱۸-۲۱- شعب و نمایندگی بانک رفاه کارگران در استان: ۱۳۷۳

بانکهای شهرستان	جمع	تعداد شعبه	تعداد نمایندگی باجه
جمع	۸	۷	۱

مأخذ: بانک رفاه کارگران استان مرکزی.

جدول ۱۸-۲۲- کارکنان بانک رفاه کارگران در استان به تفکیک درجه تحصیلی: ۱۳۷۳

بانکهای شهرستان	جمع	بیسواد	کمتر از دیپلم	دیپلم	فوق دیپلم	لیسانس و بالاتر
جمع	۱۰۵	۱	۳۲	۶۸	-	۴

مأخذ: بانک رفاه کارگران استان مرکزی.

جدول ۱۸-۲۳- سپرده نزد بانک رفاه کارگران در استان: ۱۳۷۳

(ارقام: میلیون ریال)

بانکهای شهرستان		جمع کل		سپرده بلند مدت	
		تعداد	مبلغ	تعداد	مبلغ
جمع		۳۵۱۳۲	۷۷۲۳	۱۷۶	۷۰۴

مأخذ: بانک رفاه کارگران استان مرکزی.

جدول ۱۸-۲۳- سپرده نزد بانک رفاه کارگران در استان: ۱۳۷۳ (دنباله) (ارقام: میلیون ریال)

سایر سپرده‌ها		قرض الحسنه (پس انداز)		قرض الحسنه (جاری)		سپرده کوتاه مدت		بانکهای شهرستان
تعداد	مبلغ	تعداد	مبلغ	تعداد	مبلغ	تعداد	مبلغ	
۱۷۶	۷۰۲	۲۹۴۹۷	۲۵۸۵	۳۴۰۰	۳۳۶۹	۲۰۶۱	۱۰۶۵	جمع

مأخذ: بانک رفاه کارگران استان مرکزی.

جدول ۱۸-۲۴- تعداد و مبلغ اعتبارات پرداختی بانک رفاه کارگران بر حسب نوع اعتبار در استان: ۱۳۷۳ (ارقام: میلیون ریال)

صنعتی و معدنی		کشاورزی		بانکهای شهرستان
تعداد	مبلغ	تعداد	مبلغ	
۸۴۱	۱۵۵۷	۱۲۷	۲۲۳	جمع

مأخذ: بانک رفاه کارگران استان مرکزی.

جدول ۱۸-۲۴- تعداد و مبلغ اعتبارات پرداختی بانک رفاه کارگران بر حسب نوع اعتبار در استان: ۱۳۷۳ (دنباله) (ارقام: میلیون ریال)

سایر سپرده‌ها		سایر وامهای صنعتی		ساختمان		بانکهای شهرستان
تعداد	مبلغ	تعداد	مبلغ	تعداد	مبلغ	
۰	۰	۰	۰	۱۲۹۰	۵۷۳۳	جمع

مأخذ: بانک رفاه کارگران استان مرکزی.

جدول ۱۸-۲۴- تعداد و مبلغ اعتبارات پرداختی بانک رفاه کارگران بر حسب نوع اعتبارات در استان: ۱۳۷۳ (دنباله) (ارقام: میلیون ریال)

بازرگانی خارجی		بازرگانی داخلی		بانکهای شهرستان
تعداد	مبلغ	تعداد	مبلغ	
۰	۰	۳۰۹	۲۳۹۹	جمع

مأخذ: بانک رفاه کارگران استان مرکزی.

جدول ۱۸-۲۴. تعداد و مبلغ اعتبارات پرداختی بانک رفاه کارگران بر حسب نوع اعتبار در استان مرکزی:

۱۳۷۳ (دنباله)

(ارقام: میلیون ریال)

جمع کل اعتبارات پرداختی سال ۱۳۷۳		بانکهای شهرستان
تعداد	مبلغ	
۲۹۲۰	۹۹۵۹	جمع

مأخذ: بانک رفاه کارگران استان مرکزی.

جدول ۱۸-۲۵. شعب و نمایندگی بانک ملت در استان: ۱۳۷۳

بانکهای شهرستان	جمع	تعداد شعبه	تعداد نمایندگی باجه
جمع	۲۹	۲۷	۲

مأخذ: بانک ملت استان مرکزی.

جدول ۱۸-۲۶. کارکنان بانک ملت در استان به تفکیک درجه تحصیلی: ۱۳۷۳

بانکهای شهرستان	جمع	بیسواد	کسر ادبیت	دیپلم	فوق دیپلم	لیسانس و بالاتر
جمع	۲۹۸	-	۱۰۵	۱۸۳	۵	۵

مأخذ: بانک ملت استان مرکزی.

جدول ۱۸-۲۷. تعداد و مبلغ اعتبارات پرداختی بانک ملت بر حسب نوع اعتبار در استان: ۱۳۷۳

(ارقام: میلیون ریال)

جمع کل اعتبارات پرداختی سال ۱۳۷۳		بانکهای شهرستان
تعداد	مبلغ	
۷۵۰۰	۱۲۵۳۰	جمع

مأخذ: بانک ملت استان مرکزی.

جدول ۱۸-۲۸- شعب و نمایندگی بانک کشاورزی در استان: ۱۳۷۳

بانکهای شهرستان	جمع کل	تعداد شعبه مادر	تعداد شعبه خدماتی
جمع	۴۰	۱۶	۲۴
آشتیان	۱	۱	۰
اراک	۶	۱	۵
اناج	۰	۰	۰
نفرش	۲	۱	۱
نوره	۳	۱	۲
خرمدشت	۱	۱	۰
خمین	۴	۱	۳
خنداب	۳	۱	۲
دلیجان	۲	۱	۱
رازقان	۲	۱	۱
ساره	۱	۱	۰
شازند	۵	۱	۴
غرق آباد	۱	۱	۰
فرمهین	۲	۱	۱
کمیجان	۳	۱	۲
مأمونیه	۲	۱	۱
محلات	۲	۱	۱

مأخذ: بانک کشاورزی استان مرکزی.

جدول ۱۸-۲۹- کارکنان بانک کشاورزی در استان به تفکیک درجه تحصیلی: ۱۳۷۳

لیسانس و بالاتر	فوق دیپلم	دیپلم	کمزاد بیستم	بیسواد	جمع	بانکهای شهرستان
۲۹	۷	۱۵۷	۸۵	۲	۲۸۰	جمع
۰	۰	۱۲	۳	۱	۱۶	آشنیان
۰	۰	۲۲	۱۱	۰	۳۷	اراک
۰	۰	۲	۱	۰	۳	اناج
۰	۰	۵	۸	۰	۱۳	نفرش
۰	۰	۱۰	۲	۱	۱۳	نوره
۰	۰	۶	۲	۰	۸	خرمدشت
۰	۰	۱۵	۷	۰	۲۲	خمین
۰	۰	۷	۵	۰	۱۲	خنداب
۰	۰	۶	۲	۰	۱۰	دلیجان
۰	۰	۵	۲	۰	۷	رازقان
۰	۰	۱۱	۶	۰	۲۲	ساوه
۰	۰	۱۵	۵	۰	۲۴	شازند
۰	۰	۶	۳	۰	۱۱	غرق آباد
۰	۰	۹	۲	۰	۱۳	فرمهین
۰	۰	۷	۵	۰	۱۳	کمیجان
۰	۰	۵	۵	۰	۱۱	مأمونیه
۰	۰	۵	۶	۰	۱۴	محلات
۰	۰	۷	۸	۰	۲۶	سرپرستی استان
۰	۰	۲	۰	۰	۲	سازمان کشاورزی

مأخذ: بانک کشاورزی استان مرکزی.

جدول ۱۸۳۰ - سپرده نزد بانک کشاورزی در استان: ۱۳۷۳

(ارقام: ریال)

سپرده بلند مدت		بانکهای شهرستان
مبلغ	تعداد	
۹۴۳۱۳۳۲۲۸	۲۷۵	جمع
۳۱۵۰۰۰۰۰	۲۲	آشتیان
۴۰۳۱۴۲۱۹۳	۴۸	اراک
-	-	اناج
۱۷۱۰۰۰۰۰	۵	نفرش
۱۹۵۵۰۰۰۰	۱۳	توره
۵۲۰۰۰۰	۲	خرمدشت
۱۳۹۶۰۰۰۰	۶	خمین
۴۹۵۱۰۰۰۰	۱۲	خنداب
۲۶۰۸۰۵۹۸	۱۵	دلیجان
۶۵۷۸۰۰۰۰	۹	رازقان
۱۹۶۵۰۰۰۰	۸	ساوه
۴۳۷۷۰۰۰۰	۳۶	سازند
۲۳۴۰۰۰۰۰	۹	غرق آباد
۸۱۳۰۵۰۰۰	۵۱	فرمهین
۴۴۵۸۰۰۰۰	۲۰	کمیجان
۱۰۰۳۲۵۰۰۰	۱۳	مأموریه
۲۹۶۰۴۳۷	۶	محلات

مأخذ: بانک کشاورزی استان مرکزی.

جدول ۱۸۳۱- تعداد و مبلغ اعتبارات پرداختی بانک کشاورزی بر حسب نوع اعتبار در استان: ۱۳۷۳ (دنباله)

(ارقام: ریال)

سایر سپرده‌ها		سایر وام‌های صنعتی		ساختمان		بانک‌های شهرستان
مبلغ	تعداد	مبلغ	تعداد	مبلغ	تعداد	
.	جمع

مأخذ: بانک کشاورزی استان مرکزی.

جدول ۱۸۳۱- تعداد و مبلغ اعتبارات پرداختی بانک کشاورزی بر حسب نوع اعتبارات در استان مرکزی:

۱۳۷۳ (دنباله)

(ارقام: ریال)

بازرگانی خارجی		بازرگانی داخلی		بانک‌های شهرستان
مبلغ	تعداد	مبلغ	تعداد	
.	.	.	.	جمع

مأخذ: بانک کشاورزی استان مرکزی.

جدول ۱۸۳۱- تعداد و مبلغ اعتبارات پرداختی بانک کشاورزی بر حسب نوع اعتبار در استان: ۱۳۷۳ (دنباله)

(ارقام: ریال)

جمع کل اعتبارات پرداختی سال ۱۳۷۳		بانکهای شهرستان
مبلغ	تعداد	
۷۱۲۷۱۹۵۲۵۲۲	۲۲۱۵۰	جمع
۳۱۳۸۵۳۲۶۶۴	۱۳۴۰	آشتیان
۱۷۷۵۵۸۶۲۰۰۰	۲۱۳۳	اراک
-	-	اناج
۲۵۸۸۶۰۱۹۶۸	۱۱۹۵	نقرش
۱۸۸۰۹۲۰۰۰۰	۷۹۸	توره
۱۷۸۰۲۴۰۶۹۷	۸۶۱	خرمدشت
۶۰۶۵۸۹۸۸۹۰	۲۲۲۰	خمین
۲۳۲۶۰۰۰۲۳۵	۷۸۵	خنداب
۳۳۲۱۸۷۰۰۰۰	۱۰۹۳	دلیجان
۲۰۸۸۱۳۰۰۰۰	۹۸۸	رازقان
۷۴۱۰۹۶۱۶۹۰	۲۲۹۶	ساوه
۵۴۱۹۹۷۵۰۰۰	۲۰۶۷	شازند
۲۶۹۶۹۲۵۷۵۰	۱۷۹۷	غرق آباد
۳۵۲۷۸۰۳۲۵۵	۱۱۵۳	فرمهین
۲۳۵۹۱۳۰۶۲۳	۱۰۸۲	کمیجان
۲۲۹۵۳۱۵۴۹۰	۱۳۵۱	مأمونیه
۲۶۱۵۷۸۲۳۶۰	۹۹۱	محلات

مأخذ: بانک کشاورزی در استان مرکزی.

جدول ۱۸-۲۲. مبلغ وامهای پرداختی بانک کشاورزی استان: ۷۳-۱۳۶۳

(ارقام: میلیون ریال)

سال	دامداری و دامپروری	مصارف جاری کشاورزی	زراعت واحداث باغات میوه	سایر مصارف صنایع روستائی و قالی و صنایع وابسته به کشاورزی
۱۳۶۳	۱۱۱۲	۲۷۲۵	۱۳۳	۵۹۴۸۲
۱۳۶۴	۱۲۳۸	۲۵۲۷	۱۳۱	۲۹۳۹
۱۳۶۵	۲۴۷۶	۲۲۹۹	۱۳۲	۲۶۱۲
۱۳۶۶	۲۰۹۷	۲۲۱۸	۱۲۲	۳۲۲۸
۱۳۶۷	۲۳۰۹	۲۸۸۵	۱۷۸	۴۶۱۸
۱۳۶۸	۲۳۰۲	۲۸۷۷	۱۷۲	۲۶۳۰
۱۳۶۹	۱۸۹۰	۵۷۸۱	۳۷۶	۵۷۸۲
۱۳۷۰	۸۲۵۲	۱۲۱۹۵	۲۱۵۵	۷۸۱۹
۱۳۷۱	-	-	-	-
۱۳۷۲	۱۵۶۶۲	۶۷۵۷	۱۲۲۶۷	۲۶۹۳۶
۱۳۷۳	۱۷۲۲۰	۱۸۱۲۹	۹۶۱۳	۳۶۲۹۰

مأخذ: بانک کشاورزی استان مرکزی.

جدول ۱۸-۳۳- تعداد وام و مبلغ وامهای پرداختی و وصولی بانک کشاورزی استان: ۷۳-۱۳۶۳

مبلغ وصولی (هزارریال)	مبلغ وامهای پرداختی (هزارریال)	تعداد وامهای پرداختی (فقره)	سال
۹۰۸۳۰۰۰	۷۱۰۴۰۰۰	۱۴۳۷۸	۱۳۶۳
۸۴۵۵۰۰۰	۹۴۷۹۰۰۰	۲۵۰۴۳	۱۳۶۴
۸۸۹۷۰۰۰	۹۰۲۳۰۰۰	۲۰۴۶۴	۱۳۶۵
۱۲۰۵۰۵۸۱	۱۰۴۷۳۹۵۱	۲۰۸۰۴	۱۳۶۶
۱۰۵۵۹۵۴۲	۱۳۲۲۱۵۴۱	۱۹۹۴۷	۱۳۶۷
۱۳۰۵۴۵۱۶	۱۶۰۹۹۲۴۰	۲۴۷۵۸	۱۳۶۸
۱۶۸۵۹۴۱۲	۲۰۳۷۸۷۴۵	۲۳۸۹۸	۱۳۶۹
۱۹۱۱۴۹۰۶	۲۹۹۴۶۴۳۸	۲۲۵۲۹	۱۳۷۰
۲۲۲۲۹۹۹	۳۴۶۲۱۴۵۰	۱۶۷۵۶	۱۳۷۱
۳۳۸۳۲۴۹۱	۶۳۸۳۲۳۶۶	۲۵۰۳۳	۱۳۷۲
۵۵۴۲۰	۷۱۲۷۲	۲۲۱۵۰	۱۳۷۳

مأخذ: بانک کشاورزی استان مرکزی.

جدول ۱۸۳۲- مبلغ وامهای پرداختی بانک کشاورزی استان: ۷۳-۱۳۶۳

(ارقام: میلیون ریال)

سال	دامداری و دامپروری	مصارف جاری کشاورزی	زراعت واحداث باغات میوه	سایر مصارف صنایع روستائی و قالی و صنایع وابسته به کشاورزی
۱۳۶۳	۱۱۱۴	۲۷۲۵	۱۳۳	۵۹۴۸۴
۱۳۶۴	۱۲۳۸	۲۵۲۷	۱۳۱	۴۹۳۹
۱۳۶۵	۲۲۷۶	۲۲۹۹	۱۳۲	۲۶۱۴
۱۳۶۶	۲۰۹۷	۲۲۱۸	۱۴۲	۳۲۳۸
۱۳۶۷	۲۳۰۹	۲۸۸۵	۱۷۸	۴۶۱۸
۱۳۶۸	۲۳۰۲	۲۸۷۷	۱۷۴	۴۶۳۰
۱۳۶۹	۱۸۹۰	۵۷۸۱	۳۷۶	۵۷۸۴
۱۳۷۰	۸۲۵۲	۱۴۱۹۵	۲۱۵۵	۷۸۱۹
۱۳۷۱	-	-	-	-
۱۳۷۲	۱۵۶۶۲	۶۷۵۷	۱۴۲۶۷	۲۶۹۴۶
۱۳۷۳	۱۷۲۲۰	۱۸۱۲۹	۹۶۱۳	۳۶۲۹۰

مأخذ: بانک کشاورزی استان مرکزی.

جدول ۱۸-۳۳- تعداد وام و مبلغ وامهای پرداختی و وصولی بانک کشاورزی استان: ۷۳-۱۳۶۳

سال	تعداد وامهای پرداختی (ققره)	مبلغ وامهای پرداختی (هزارریال)	مبلغ وصولی (هزارریال)
۱۳۶۳	۱۴۳۷۸	۷۱۰۴۰۰۰	۹۰۸۳۰۰۰
۱۳۶۴	۲۵۰۴۳	۹۴۷۹۰۰۰	۸۴۵۵۰۰۰
۱۳۶۵	۲۰۴۶۴	۹۰۲۳۰۰۰	۸۸۹۷۰۰۰
۱۳۶۶	۲۰۸۰۴	۱۰۴۷۳۹۵۱	۱۲۰۵۰۵۸۱
۱۳۶۷	۱۹۹۴۷	۱۳۲۲۱۵۴۱	۱۰۵۵۹۵۴۲
۱۳۶۸	۲۴۷۵۸	۱۶۰۹۹۲۴۰	۱۳۰۵۴۵۱۶
۱۳۶۹	۲۳۸۹۸	۲۰۳۷۸۷۴۵	۱۶۸۵۹۴۱۲
۱۳۷۰	۲۲۵۲۹	۲۹۹۴۶۴۳۸	۱۹۱۱۴۹۰۶
۱۳۷۱	۱۶۷۵۶	۳۴۶۲۱۴۵۰	۲۲۲۲۹۹۹
۱۳۷۲	۲۵۰۳۳	۶۳۸۳۲۳۶۶	۳۳۸۳۲۴۹۱
۱۳۷۳	۲۲۱۵۰	۷۱۲۷۲	۵۵۴۲۰

مأخذ: بانک کشاورزی استان مرکزی.

جدول ۱۸۳۲- میزان حق بیمه دریافتی شعبه نمایندگان بیمه آسیا برحسب نوع: ۱۳۷۳ (ارقام: هزارریال)

نوع بیمه	اراک	ساوه	دلبران	نفرش	خمین	شازند	آستانه	جمع کل
جمع	۸۵۲۷۹۴	۱۱۶۵۵۹	۹۲۴۱۰	۷۵۹۰	۵۸۵۲۰	۱۱۹۲۷	۰	۱۱۳۹۸۰۰
باربری	۷۲۳۹۹	۱۲۹	۱۳۰۱۳	-	-	-	۰	۸۵۵۳۱
آتش سوزی	۱۸۹۹۰۶	۸۴۰۷	۹۰۳۸	۱۰۴۵	۱۱۹۵۷	۳۹۵	۰	۲۲۰۷۲۸
شخص ثالث	۲۲۶۳۶۴	۶۹۷۲۵	۲۶۱۳۵	۵۵۳۳	۱۸۸۹۲	۸۳۵۹	۰	۳۷۵۰۲۸
بدنماتومبیل	۱۷۱۲۳۵	۱۸۰۳۸	۳۷۹۶۱	-	۲۲۱۵۸	۳۰۶	۰	۲۲۹۸۹۸
حوادث سرشین	۵۱۰۲۶	۲۰۲۴۰	۶۲۶۳	۱۰۱۲	۵۵۱۳	۲۸۶۷	۰	۸۶۹۲۱
اشخاص	۱۲۱۶۶۴	۰	۰	۰	۰	۰	۰	۱۲۱۶۶۴
سایر	۰	۰	۰	۰	۰	۰	۰	۰

مأخذ: بیمه آسیا.

جدول ۱۸۳۵- میزان خسارت پرداختی شرکت بیمه آسیا برحسب نوع بیمه در استان: ۱۳۷۳

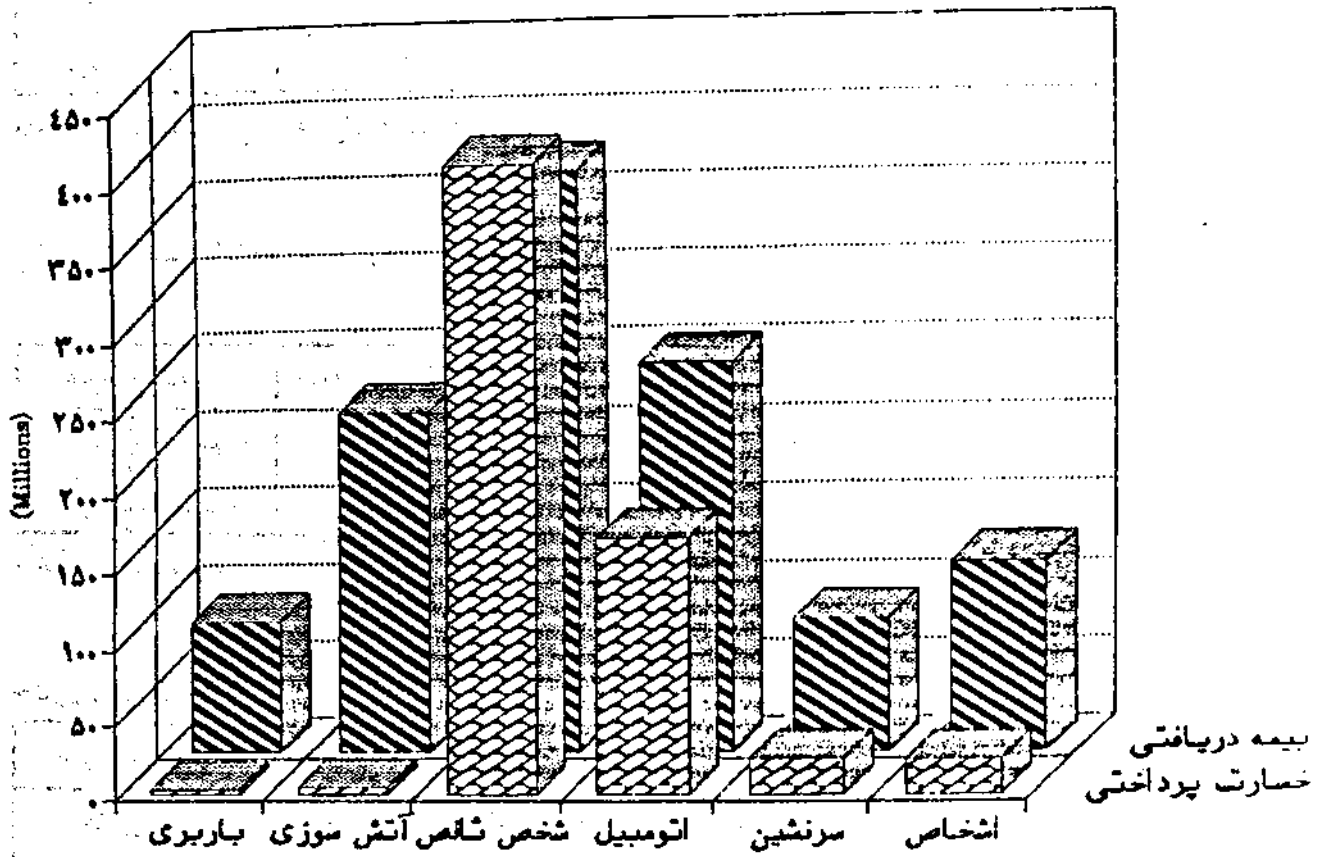
(ارقام: هزارریال)

نوع بیمه	باربری	آتش سوزی	شخص ثالث	سرشین	بدنه	اشخاص	جمع کل
خسارت	۲۴۵۸	۴۲۹۰	۳۰۷۷۲۶	۲۲۷۳۸	۱۶۵۷۲۴	۲۲۰۳۰	۶۲۴۹۸۶

مأخذ: بیمه آسیا.

جدول ۳۴-۱۸

بیمه دریافتی و خسارت پرداختی شرکت بیمه آسیا



جدول ۱۸۳۶ - میزان حق بیمه دریافتی بیمه ایران به تفکیک رشته در استان: ۱۳۷۲ (ارقام: هزارریال)

عنوان رشته	آتش سوزی	باربری	بدنه اتومبیل	شخص ثالث	دیه	مآزاد مالی
حق بیمه درصد سهم	۲۷۶۱۲۸	۵۷۶۰۸۶	۳۶۱۱۹۳	۲۹۰۳۳	۱۴۸۸۶۷	۱۹۱۴۵۷

مآخذ: شرکت سهامی بیمه ایران - شعبه اراک.

جدول ۱۸۳۶ - میزان حق بیمه دریافتی بیمه ایران به تفکیک رشته در استان: ۱۳۷۳ (دنباله)

(ارقام: هزارریال)

عنوان رشته	تمام خطر	مسئولیت	عمر	حوادث	درمانی	کارکنان دولت
حق بیمه درصد سهم	۳۵۰	۳۸۲	۳۲۰۲۷۳	۵۲۷۹۲۸	۹۵۵۲	۳۳۷۵۹۵

مآخذ: شرکت سهامی بیمه ایران - شعبه اراک.

جدول ۱۸۳۷ - خسارت پرداختی بیمه ایران به تفکیک رشته در استان: ۱۳۷۳ (ارقام: هزارریال)

عنوان رشته	آتش سوزی	باربری	بدنه اتومبیل	شخص ثالث	دیه	مآزاد مالی
حق بیمه درصد سهم	۲۷۷۹	۴۰۲۱۰	۱۶۱۷۸۰	۲۱۷۵۳	۳۵۶۴۷۲	۱۸۹۳۷۵

مآخذ: شرکت سهامی بیمه ایران - شعبه اراک.

جدول ۱۸۳۷ - خسارت پرداختی بیمه ایران به تفکیک رشته در استان: ۱۳۷۳ (دنباله) (ارقام: هزارریال)

عنوان رشته	تمام خطر	مسئولیت	عمر	حوادث	درمانی	کارکنان دولت
حق بیمه درصد سهم	۰	۰	۲۳۷۳۲۰	۳۰۸۲۳۸	۱۲۵	۲۳۶۶۵۸

مآخذ: شرکت سهامی بیمه ایران - شعبه اراک.

جدول ۱۸۳۸- میزان حق بیمه دریافتی شعبه بیمه البرز برحسب نوع دراستان: ۱۳۷۳ (ارقام: ریال)


میزان حق بیمه دریافتی	جمع تعداد	نوع بیمه	شعب شهرستانها ونمایندگان
۲۱۵۶۵۷۲۴۸	-		جمع
۲۳۹۵۶۰۰	-	حوادث انفرادی	اراک
۱۵۷۰۶۹۶۵	-	حوادث سرنشین	اراک
۸۱۸۴۷۱۶۰	-	شخص ثالث	اراک
۱۱۹۸۲۳۴۰۰	-	بدنه اتومبیل	اراک
۱۷۳۸۳۴۶۶۸	-	آتش سوزی	اراک
۲۲۰۲۹۴۵۵	-	باربری	اراک

مأخذ: شرکت سهامی بیمه البرز- شعبه اراک.

جدول ۱۸۳۹- میزان خسارت پرداختی شعبه بیمه البرز برحسب نوع دراستان: ۱۳۷۳ (ارقام: ریال)


میزان خسارت	جمع تعداد	نوع بیمه	شعب شهرستانها ونمایندگان
۷۳۱۵۱۳۶۰	۵۰۱		جمع
۶۲۲۳۴۵۰۰	۴۴۴	خسارت شخص ثالث	اراک
۱۰۹۱۶۸۶۰	۵۷	خسارت بدنه اتومبیل	اراک

مأخذ: شرکت سهامی بیمه البرز- شعبه اراک.



فصل دوم

تعاونی‌ها



تعاریف و مفاهیم

شرکتهای تعاونی اتحادیه های تعاونی :

اتحادیه های تعاونی بر اساس مقررات پیش بینی شده و ضوابط مربوط به تشکیل شرکتهای تعاونی از عضویت شرکتهای تعاونی یا اتحادیه های تعاونی جزء تشکیل میگردند. اتحادیه های تعاونی با توجه به اهداف آنها به سه نوع تفکیک میشوند.

۱- اتحادیه هایی که هدف آنها پیشرفت اداره امور و حفظ و حمایت تعاونیهای عضو و ایجاد هماهنگی و توسعه تعلیمات و حسابرسی آنها است.

۲- اتحادیه هایی که هدف آنها انجام امور اقتصادی و توسعه معاملات و عملیات بازرگانی شرکتهای تعاونی و یا اتحادیه های عضو است. حوزه عمل این اتحادیه ها در هر مورد به تبعیت از مصالح اقتصادی و بازرگانی واحدهای عضو و تأیید وزارت بازرگانی تعیین میگردد. در این نوع اتحادیه ها نوع کار و عملیات اتحادیه نیز در نام آن مشخص میگردد.

۳- اتحادیه تعاونی اعتباری که هدف آن انجام خدمات اعتباری مورد نیاز واحدهای عضو است. اینگونه اتحادیه با تأیید وزارت بازرگانی و موافقت شورای پول و اعتبار بصورت منطقه ای تشکیل میشود. ذخیره قانونی :

هرساله ۱۲ درصد از درآمد شرکتهای تعاونی بنام ذخیره قانونی به حسابی به همین نام واریز و نگهداری میشود که غیر قابل تقسیم است.
شرکت تعاونی :

منشکل از اشخاص حقیقی یا حقوقی با حداقل ۷ عضو که به منظور رفع نیازمندیهای مشترک و بهبود وضع اقتصادی و اجتماعی اعضاء از طریق خودیاری و کمک متقابل و همکاری آنان موافق اصولی که در قانون شرکت های تعاونی مطرح است تشکیل میشود.
انواع شرکتهای تعاونی بشرح زیر طبقه بندی میگردد.

۱- رشته کشاورزی شامل تعاونیهای کشاورزی و روستائی

۲- رشته مصرف شامل تعاونیهای مصرف کنندگان ، مصرف و اعتبار

۳- رشته کار و پیشه شامل تعاونیهای کار، صاحبان حرف و صنایع دستی ، صاحبان صنایع کوچک تعاونیهای تهیه و توزیع و تعاونیهای مشاغل آزاد.
شرکت تعاونی اعتبار شهری :

این نوع شرکت بین افراد گروههای سفلی طبق مقررات آئین نامه ای که بوسیله سازمان مرکزی تعاون کشور (با وزارت کار و امور اجتماعی در مورد تعاونیهای کارگری) تهیه شده و به تصویب شورای پول و اعتبار رسیده است برای مقاصد زیر تشکیل میشود:

۱- باز کردن حساب سپرده های مختلف منحصرأ برای اعضاء شرکت

۲- پرداخت وام به اعضاء شرکت

۳- انجام سایر خدمات اعتباری برای اعضاء در حدود امکانات

شرکت تعاونی روستائی :

شرکت تعاونی روستائی با مشارکت کلیه کشاورزان اعم از باغداران ، دامداران ، دامپروران ، پرورش دهندگان کرم ابریشم ، زنبور عسل و ماهی و روستائیان شاغل در صنایع محلی روستائی و یا کارگران برای تمام یا قسمتی از مقاصد زیر تشکیل می شود.

- ۱- قبول پس انداز و سپرده اعضا و واریز به نمایندگی بانک تعاون کشاورزی .
- ۲- خرید و تهیه موارد و وسایل مورد احتیاج مصرف شخصی و خانوادگی یا حرفه ای اعضا و همچنین تهیه وسایل و علوفه دامها و خوراک طیور و وسایل دیگر مورد نیاز کشاورزان .
- ۳- انجام عملیات جمع آوری ، نگهداری ، تبدیل ، درجه بندی و بسته بندی ، حمل و نقل و بافروش محصول اعضا .
- ۴- انجام خدمات به منظور بهبود و امور حرفه ای و بازندگی اعضا .
- ۵- بهره برداری جمعی و مشترک از اراضی ملکی و با استیجاری .
- ۶- تأمین اعتبارات وامهای مورد نیاز اعضا .

شرکت تعاونی کشاورزی :

شرکت تعاونی کشاورزی از گروههایی متخصصین و دست اندرکاران و روستائیان کارآمد تشکیل می شود. و در زمینه های مختلف مرغداری ، باغداری ، دامداری ، زنبورداری و ... دیگر فعالیتهای کشاورزی فعال است .

شرکت تعاونی مسکن :

شرکتی است که برای تمام یا قسمتی از امور مشروحه زیر تشکیل می شود.

- ۱- تهیه زمین و تقسیم آن به منظور ساخت خانه های مسکونی و فروش آن به اعضا به صورت نقدی و با اقساط و همچنین ایجاد تأسیسات عمومی مورد استفاده مشترک اعضا .
- ۲- خرید واحدهای مسکونی و فروش آن به اعضا به صورت نقد یا اقساط .
- ۳- ساخت طبقات واحدهای مسکونی و فروش آپارتمانها به اعضا به صورت نقد یا اقساط .
- ۴- واگذاری واحدهای مسکونی ملکی شرکت به صورت اجاره به اعضا .
- ۵- انجام خدمات نقشه کشی ، مهندسی و معماری برای اعضا و نظارت در اجرای عملیات ساختمانی متعلق به آنها .
- ۶- انجام تعمیرات ساختمانی ملکی اعضا و با اقدامات مربوط به لوله کشی ، کابل و سیم کشی و ایجاد دستگاههای تهویه و حرارت مرکزی .
- ۷- نگهداری و اداره ساختمانها و تأسیسات و انجام خدمات عمومی مربوط به آنها .

شرکت تعاونی مصرف :

شرکتی است که خرید و فروش اجناس و تهیه انواع کالاهای مصرفی به منظور تأمین نیازمندیهای اعضا و خانواده آنها عهده دار می باشد .

شرکت تعاونی خدمات :

به شرکتهای اطلاق می شود که اعضا تشکیل دهنده آن خدمات لازم را در رابطه با اهداف شرکت عرضه می کنند مانند تعاونی کار خدمات و شرکتهای مسافری .

جدول ۱-۱۹- مشخصات شبکه تعاون مصرف روستائی استان به تفکیک شهرستان: ۱۳۷۳

میزان سرمایه (ریال)	فروشگاههای مصرف	تعداد اعضاء (نفر)	تعداد شرکتهای	شهرستان
۳۹۶۲۶۳۰۹۷۰	۵۵۸	۴۸۹۱۵/۳۳۶	۹۵	جمع
۱۴۳۵۷۲۷۸۲۰	۱۶۶	۲۷۷۲۷	۲۵	اراک
۹۹۸۰۸۱۵۰	۱۳	۲۴۳۷	۶	تفرش
۵۵۴۱۰۰۰۰۰	۸۱	۱۴۶۰۹	۱۳	خمین
۶۶۷۲۸۵۰۰۰	۱۸۱	۱۴۰۳۱	۱۳	ساوه
۱۰۱۹۶۹۸۰۰۰	۶۶	۲۲۶۲۲	۱۷	سریند
۱۸۵۸۱۲۰۰۰	۵۱	۷۷۶۳	۱۱	محلات

مأخذ: سازمان تعاون روستائی استان .

جدول ۱۹۲- مشخصات شرکت های تعاونی روستائی استان به تفکیک شهرستان: ۱۳۷۳

میزان سرمایه (ریال)	تعداد اعضاء	تعداد شرکت	شهرستان
۳۹۶۲۶۳۰۹۷۰	۱۱۱۱۸۹	۹۵	جمع
۱۸۵۸۱۲۰۰۰	۷۷۶۳	۱۱	محلات
۱۰۱۹۶۹۸۰۰۰	۲۲۶۲۲	۱۷	سریند
۶۶۷۴۸۵۰۰۰	۱۴۰۳۱	۱۳	ساوه
۵۵۴۱۰۰۰۰۰	۱۴۶۰۹	۱۳	نخمین
۹۹۸۰۸۱۵۰	۴۴۳۷	۶	نفرش
۱۴۳۵۷۲۷۸۲۰	۲۷۷۲۷	۳۵	اراک

مأخذ: سازمان تعاون روستائی استان.

جدول ۱۹۳- تعداد آبادیهای تحت پوشش واحدهای خدماتی شرکت های تعاونی روستائی استان به تفکیک شهرستان: ۱۳۷۳

مخزن مواد سوختی (مخزن)	فروشگاه مواد نفتی (عاملیت)	فروشگاه تعاونی مصرف	آبادیهای تحت پوشش	شهرستان
۵۹۴	۵۱۳	۵۵۸	۱۳۴۸	جمع
۴۸	۳۴	۵۱	۸۵	محلات
۱۴۴	۱۲۲	۶۶	۲۳۳	سریند
۹۱	۸۱	۱۸۱	۴۱۷	ساوه
۸۹	۸۳	۸۱	۱۵۹	نخمین
۳۳	۳۳	۱۳	۵۸	نفرش
۱۸۹	۱۶۰	۱۶۶	۳۹۶	اراک

مأخذ: سازمان تعاون روستائی استان.

جدول ۱۹-۴- وام پرداختی و ذخائر قانونی شرکتهای تعاونی روستائی استان به تفکیک شهرستان: ۱۳۷۳

(ارقام: ریال)

ذخیره قانونی	کل بدهی	وام پرداختی		شهرستان
		مبلغ	تعداد	
۸۲۸۳۴۴۵۹۱	۹۸۳۸۷۷۱۷۵۳	۸۱۰۴۵۷۵۵۵۹	۳۱۳۹۲	جمع
۴۵۷۹۷۱۷۱	۴۸۵۱۵۷۷۲۱	۴۵۹۵۶۵۵۵۹	۱۸۳۴	محلات
۱۸۰۴۲۹۹۳۵	۱۸۵۰۱۱۰۵۷۰	۱۵۲۶۷۳۰۰۰۰	۵۸۳۶	سریند
۲۳۲۴۸۵۲۷۳	۱۸۹۱۴۸۸۷۵۳	۱۸۲۸۷۵۰۰۰۰	۵۷۲۳	ساوه
۷۰۸۸۹۹۳۱	۱۳۷۹۷۹۸۰۰۰	۱۶۳۶۸۴۰۰۰۰	۸۲۲۳	خمین
۱۸۸۵۴۴۰۴	۱۷۸۲۵۳۰۰۰	۱۷۲۶۹۰۰۰۰	۸۰۶	نفرش
۲۹۹۸۸۷۸۷۷	۴۰۵۳۹۶۳۷۰۹	۲۴۸۰۰۰۰۰۰۰	۸۹۵۰	اراک

مأخذ: سازمان تعاون روستائی استان.

جدول ۱۹-۵- مشخصات اتحادیه‌های تعاونی روستائی استان به تفکیک شهرستان: ۱۳۷۳ (ارقام: ریال)

ذخیره قانونی	سرمایه اتحادیه	تعداد شرکتهای عضو	تعداد اتحادیه	شهرستان
۵۱۲۸۵۰۴۷۷	۱۳۱۶۴۸۲۰۰۰	۱۰۳	۷	جمع
۳۳۶۷۸۷۱۷	۸۷۷۷۵۰۰۰	۱۱	۲	محلات
۹۰۱۸۸۱۸۶	۳۴۲۶۷۵۰۰۰	۱۷	۱	سریند
۵۸۱۰۰۹۴۱	۱۸۹۱۸۷۰۰۰	۱۳	۱	ساوه
۴۰۶۱۵۷۳۵	۱۷۸۵۰۵۰۰۰	۱۳	۱	خمین
۶۹۶۷۷۵۹۵	۳۶۲۸۵۰۰۰	۱۴	۱	نفرش
۲۲۰۵۸۹۲۲۳	۴۸۲۰۵۵۰۰۰	۳۵	۱	اراک

مأخذ: سازمان تعاون روستائی استان.

جدول ۱۹۶- تعداد شرکتهای تعاونی استان مرکزی تا پایان اسفند ماه: ۱۳۷۳

شهرستان	جمع کل	تأمین کننده نیاز مصرف کنندگان	تأمین کننده نیاز تولید کنندگان	حمل و نقل	اعتبار	خدماتی
کل استان	۸۳۵	۱۹۲	۴۳	۲۶	۲۱	۲۸
اراک	۴۳۲	۹۵	۲۴	۱۰	۱۹	۲۰
آشتیان	۱۰	۳	۱	۰	۰	۲
نفرش	۲۲	۶	۲	۰	۰	۱
خمین	۶۲	۱۴	۴	۳	۱	۰
دلیجان	۴۶	۱	۱۰	۳	۱	۱
ساوه	۱۶۵	۴۷	۶	۵	۰	۲
سریند	۲۰	۶	۱	۲	۰	۲
محلات	۵۶	۹	۴	۳	۰	۰

مأخذ: اداره کل تعاون استان.

جدول ۱۹۶- تعداد شرکتهای تعاونی استان مرکزی تا پایان اسفند ماه: ۱۳۷۳ (دنباله)

شهرستان	مسکن	تولیدی	کشاورزی	قرش دستیاف	چند منظوره	فنی مهندسی مشاوره	معدنی
کل استان	۱۴۳	۱۳۷	۱۵۳	۲۱	۵	۱۱	۴۷
اراک	۷۸	۵۸	۹۲	۱۶	۵	۷	۲
آشتیان	۲	۱	۱	۰	۰	۰	۰
نفرش	۳	۶	۳	۰	۰	۰	۱
خمین	۱۰	۱۲	۱۱	۰	۰	۳	۴
دلیجان	۴	۱۵	۷	۲	۰	۰	۰
ساوه	۳۸	۲۸	۲۳	۲	۰	۱	۱۳
سریند	۴	۱۲	۱۰	۱	۰	۰	۲
محلات	۴	۵	۶	۰	۰	۰	۲۵

مأخذ: اداره کل تعاون استان.

جدول ۱۹-۷- میزان سرمایه شرکتهای تعاونی استان مرکزی تا پایان اسفند ماه: ۱۳۷۳ (ارقام: هزارریال)

شهرستان	جمع کل	تأمین کننده نیاز مصرف کنندگان	تأمین کننده نیاز تولید کنندگان	حمل و نقل	اعتبار	خدماتی
کل استان	۹۵۷۴۶۲۹	۳۳۲۹۸۸۲	۹۶۳۱۳۳	۲۲۳۲۸۴	۷۰۰۷۷	۱۲۳۶۸۰
اراک	۵۹۳۶۸۲۸	۲۴۶۴۹۹۶	۶۳۲۷۵۵	۶۴۴۴۹	۵۱۴۷۸	۱۳۱۷۳۰
آشتیان	۲۸۹۷۷	۱۵۹۵۷	۸۰۷۰	۰	۰	۲۰۵۰
تفرش	۱۰۳۹۵۷	۳۹۲۸۸	۳۹۷۱۹	۰	۰	۲۸۵۰
خمین	۳۱۶۱۴۰	۹۹۵۰۷	۲۷۷۴۰	۵۶۴۳۰	۴۸۲۰	۰
دلیجان	۴۷۷۴۳۹	۱۴۷۰۰۲	۱۱۵۴۳	۲۹۲۰۰	۱۳۷۷۹	۳۵۰
ساوه	۱۷۲۱۹۹۶	۴۳۷۰۳۹	۶۲۰۳۵	۴۹۳۹۵	۰	۵۰۰۰
سریند	۵۸۹۸۷۱	۴۸۹۷۸	۵۱۸۰	۲۵۰۰	۰	۱۷۰۰
محلات	۳۹۹۴۲۱	۷۷۱۱۵	۱۷۶۰۹۱	۱۹۵۱۰	۰	۰

مأخذ: اداره کل تعاون استان.

جدول ۱۹-۷- میزان سرمایه شرکتهای تعاونی استان مرکزی تا پایان اسفند ماه: ۱۳۷۳ (دنباله)


(ارقام: هزارریال)

شهرستان	مسکن	تولیدی	کشاورزی	تفرش دستباف	چند منظوره	فن مهندسی مشاوره	معدنی
کل استان	۱۸۲۳۸۰	۱۶۲۸۶۰۷	۱۱۸۵۷۵۳	۴۳۳۰۲۳	۷۱۲۲۰	۶۲۲۵۰	۶۴۱۸۴۰
اراک	۵۸۱۵۸۳	۳۴۲۲۵۷	۱۰۴۷۱۴۰	۳۹۲۷۲۰	۷۱۲۲۰	۵۲۴۰۰	۲۱۰۰
آشتیان	۳۰۰	۱۰۰۰	۱۶۰۰	۰	۰	۰	۰
تفرش	۱۶۰۰	۶۰۰۰	۳۰۰۰	۰	۰	۰	۱۱۵۰۰
خمین	۳۱۳۹۳	۳۷۲۰۰	۱۲۵۰۰	۰	۰	۷۰۰۰	۲۹۵۵۰
دلیجان	۲۰۹۷۹	۱۵۷۳۰۰	۷۱۸۰۳	۲۵۴۸۳	۰	۰	۰
ساوه	۱۸۵۸۰۳	۹۰۷۰۵۰	۳۵۱۰۵	۲۴۴۰	۰	۱۰۵۰	۳۵۰۸۰
سریند	۶۷۲۸	۶۲۸۰۰	۸۵۵۵	۳۸۰	۰	۰	۳۵۱۰۵۰
محلات	۳۰۹۵	۵۰۰۰	۶۰۵۰	۰	۰	۰	۱۱۲۵۶۰

مأخذ: اداره کل تعاون استان.

جدول ۷ - ۱۹

میزان سرمایه‌شرکتهای تعاونی استان سال ۱۳۷۳



جدول ۱۹۸-۱. تعداد اعضاء شرکتهای تعاونی استان مرکزی تا پایان اسفند ماه: ۱۳۷۳

شهرستان	جمع کل (نفر)	تأمین کننده نیاز مصرف کنندگان	تأمین کننده نیاز تولید کنندگان	حمل و نقل	اعتبار	خدماتی
کل استان	۱۳۶۳۱۱	۸۹۵۷۰	۳۸۳۰	۴۰۹۶	۱۶۱۷	۳۵۵
اراک	۷۹۷۷۵	۵۰۶۲۰	۲۴۵۰	۱۳۵۳	۱۲۵۵	۳۰۱
آشتیان	۱۴۳۹	۱۳۲۵	۳۲	۰	۰	۱۲
نقرش	۲۶۰۵	۲۳۱۹	۵۱	۰	۰	۵
خمین	۱۴۱۹۵	۹۴۹۹	۳۱۲	۱۱۸۹	۲۴۱	۰
دلیجان	۵۴۹۲	۳۲۵۹	۳۲	۲۷۹	۱۲۱	۵
ساوه	۲۲۹۵۳	۱۵۳۳۵	۵۱۸	۶۷۶	۰	۱۷
سریند	۵۲۵۹	۴۱۲۳	۴۸	۶۵	۰	۱۵
محلات	۴۵۹۱	۳۰۹۰	۳۸۷	۵۳۴	۰	۰

مأخذ: اداره کل تعاون استان.

جدول ۱۹۸-۱. تعداد اعضاء شرکتهای تعاونی استان مرکزی تا پایان اسفند ماه: ۱۳۷۳ (دنباله)

شهرستان	مسکن	تولیدی	کشاورزی	قرش دستباف	چند منظوره	فنی مهندسی مشاوره	معدنی
کل استان	۲۵۰۷۱	۱۰۷۱	۹۷۴	۸۴۷۵	۸۰۱	۱۴۰	۳۳۱
اراک	۱۵۲۵۰	۳۷۴	۵۸۶	۶۴۵۱	۸۰۱	۱۲۰	۱۲
آشتیان	۵۱	۱۱	۸	۰	۰	۰	۰
نقرش	۱۶۶	۲۴	۱۳	۰	۰	۰	۷
خمین	۲۷۲۳	۷۹	۸۸	۰	۰	۱۵	۲۹
دلیجان	۷۴۴	۱۵۶	۳۸	۸۶۰	۰	۰	۰
ساوه	۲۷۵۳	۲۷۴	۱۴۸	۱۱۲۶	۰	۵	۱۰۱
سریند	۷۹۲	۹۹	۶۵	۳۸	۰	۰	۱۴
محلات	۳۴۲	۳۴	۲۸	۰	۰	۰	۱۷۶

مأخذ: اداره کل تعاون استان.

جدول ۱۹۹- توزیع تعاونیهای تولیدی کشاورزی استان مرکزی برحسب شهرستان وگرایش فعالیت تا پایان سال ۱۳۷۳

شهرستان	جمع کل	زراعت	پرورش ماهی	پرورش طیور	دامپروری	مرغداری
کل استان	۱۵۳	۸۱	۱	۰	۶	۵۲
اراک	۹۲	۵۲	۰	۰	۲	۳۴
آشتیان	۱	۱	۰	۰	۰	۰
نفرش	۳	۰	۰	۰	۰	۲
خمین	۱۱	۳	۰	۰	۰	۳
دلیجان	۷	۲	۰	۰	۰	۳
ساره	۲۳	۱۹	۰	۰	۱	۲
سریند	۱۰	۱	۱	۰	۲	۶
محللات	۶	۱	۰	۰	۱	۲

مأخذ: اداره کل تعاون استان .

جدول ۱۹۹- توزیع تعاونیهای تولیدی کشاورزی استان مرکزی برحسب شهرستان وگرایش فعالیت تا پایان سال ۱۳۷۳

شهرستان	باغداری	پرورش کرم ابریشم	جنگلداری	صیادی و شیلات	دامداری	زنبورداری
کل استان	۱	۰	۱	۰	۵	۶
اراک	۰	۰	۱	۰	۳	۰
آشتیان	۰	۰	۰	۰	۰	۰
نفرش	۰	۰	۰	۰	۰	۱
خمین	۰	۰	۰	۰	۱	۳
دلیجان	۰	۰	۰	۰	۰	۰
ساره	۰	۰	۰	۰	۱	۰
سریند	۰	۰	۰	۰	۰	۰
محللات	۱	۰	۰	۰	۰	۱

مأخذ: اداره کل تعاون استان .

جدول ۱۰-۱۹- توزیع تعاونیهای تولیدی غیرکشاورزی استان مرکزی برحسب شهرستان و گرایش فعالیت
تا پایان سال ۱۳۷۳

خدمات فنی و مهندسی مشاوره	عمرانی	فعالیتهای ساختمانی احداث مسکن	صنعتی	جمع کل	شهرستان
۸	۳	۸	۱۳۷	۱۵۶	کل استان
۸	۲	۵	۵۸	۷۳	اراک
۰	۰	۰	۱	۱	آشتیان
۰	۰	۰	۶	۶	تفرش
۰	۱	۲	۱۲	۱۵	خمین
۰	۰	۰	۱۵	۱۵	دلیجان
۰	۰	۱	۲۸	۲۹	ساوه
۰	۰	۰	۱۲	۱۲	سرنند
۰	۰	۰	۵	۵	محلات

مأخذ: اداره کل تعاون استان.

جدول ۱۱-۱۹- توزیع تعاونیهای معدنی استان مرکزی برحسب شهرستان و گرایش فعالیت تا پایان سال ۱۳۷۳

غیرفلزی	فلزی	جمع کل	شهرستان
۲۷	۰	۲۷	کل استان
۲	۰	۲	اراک
۰	۰	۰	آشتیان
۱	۰	۱	تفرش
۴	۰	۴	خمین
۰	۰	۰	دلیجان
۱۳	۰	۱۳	ساوه
۲	۰	۲	سرنند
۲۵	۰	۲۵	محلات

مأخذ: اداره کل تعاون استان.

جدول ۱۲-۱۹۰۱۲- توزیع تعاونیهای خدماتی استان مرکزی برحسب شهرستان و گرایش فعالیت تا پایان سال ۱۳۷۳

شهرستان	جمع کل	مؤسسات آموزشی (۱)	مؤسسات خدماتی (۲)
کل استان	۲۸	۲	۲۶
اراک	۲۰	۲	۱۸
آشتیان	۲	۰	۲
نفرس	۱	۰	۱
خمین	۰	۰	۰
دلیجان	۱	۰	۱
ساوه	۲	۰	۲
سرنند	۲	۰	۲
محلات	۰	۰	۰

(۱) مؤسسات آموزشی: آموزشگاهها- مهد کودک - سایر

(۲) مؤسسات خدماتی: همپ بنزین - مراکز تفریحی - مراکز درمانی - مراکز هنری - مراکز ورزشی - سایر
 مأخذ: اداره کل تعاون استان.

جدول ۱۳-۱۹- توزیع تعاونیهای مسکن استان مرکزی برحسب شهرستان وگرایش تا پایان سال ۱۳۷۳

شهرستان	جمع کل	کارمندی	کارگری	آزاد
کل استان	۱۴۳	۶۶	۷۷	۰
اراک	۷۸	۳۸	۴۰	۰
آشتیان	۲	۲	۰	۰
نفرش	۳	۳	۰	۰
خمین	۱۰	۶	۴	۰
دلیجان	۴	۲	۲	۰
ساوه	۳۸	۹	۲۹	۰
سریند	۴	۳	۱	۰
محلات	۴	۳	۱	۰

مأخذ: اداره کل تعاون استان.

جدول ۱۴-۱۹- توزیع تعاونیهای چند منظوره استان مرکزی: ۱۳۷۳

شهرستان	جمع کل
کل استان	۵
اراک	۵
آشتیان	۰
نفرش	۰
خمین	۰
دلیجان	۰
ساوه	۰
سریند	۰
محلات	۰

مأخذ: اداره کل تعاون استان.

جدول ۱۹-۱۵- توزیع تعاونهای فرش دستباف استان مرکزی: ۱۳۷۳

شهرستان	جمع کل
کل استان	۲۱
اراک	۱۶
آشتیان	۰
تفرش	۰
خمین	۰
دلیجان	۲
ساره	۲
سرسنگ	۱
محللات	۰

مأخذ: اداره کل تعاون استان.

جدول ۱۶-۱۹- مشخصات شبکه تعاون مصرف شهری استان به تفکیک شهرستان: ۱۳۷۳

مصرف کارمندی (۱)			سال	شهرستان
میزان سرمایه (هزارریال)	تعداد اعضاء (نفر)	تعداد		
۷۱۸۶۲۳	۴۰۴۲۸	۳۴	۱۳۷۳	جمع
۳۸۲۰۸۰	۲۲۱۴۷	۱۵	۱۳۷۳	اراک
۱۳۱۲۲	۱۱۸۵	۲	۱۳۷۳	آشتیان
۲۷۵۱۰	۱۹۳۰	۳	۱۳۷۳	نفرش
۳۴۵۷۶	۴۳۸۰	۲	۱۳۷۳	خمین
۶۷۴۲۵	۱۴۸۸	۳	۱۳۷۳	دلیجان
۱۲۶۳۶۸	۵۱۹۸	۵	۱۳۷۳	ساوه
۲۴۵۵۸	۱۸۵۰	۲	۱۳۷۳	سریند
۴۲۹۸۴	۲۲۵۰	۲	۱۳۷۳	محلات

(۱): اتحادیه شرکتهای مصرف کارکنان دولت استان مرکزی در تاریخ ۱۳۶۵/۹/۲۰ با ۱۸ شرکت عضو سرمایه ۲۷۷۷۰۰۰۰ ریال تأسیس شده است.
 مأخذ: اداره کل تعاون استان.

جدول ۱۶-۱۹. مشخصات شبکه تعاون مصرف شهری استان به تفکیک شهرستان: ۱۳۷۳ (دنباله)

مصرف محله‌ای			مصرف کارگری (۲)			سال	شهرستان
میزان سرمایه (هزارریال)	تعداد اعضاء (نفر)	تعداد	میزان سرمایه (هزارریال)	تعداد اعضاء (نفر)	تعداد		
۸۹۸۳۰	۸۶۸۹	۴۸	۲۱۲۴۹۲۶	۳۹۷۵۷	۹۰	۱۳۷۳	جمع
۱۱۹۲۶	۲۲۵۶	۴۰	۱۷۴۷۹۶۰	۲۵۷۷۴	۳۰	۱۳۷۳	اراک
.	.	.	۲۸۳۵	۱۴۰	۱	۱۳۷۳	آشتیان
.	.	.	۳۲۷۸	۳۶۸	۲	۱۳۷۳	نفرش
۱۵۴۴۸	۳۳۴۷	۴	۲۶۱۰۳	۱۶۸۰	۵	۱۳۷۳	خمین
۵۰۹۱۲	۱۲۲۰	۳	۱۳۸۲۰	۵۲۵	۴	۱۳۷۳	دلیجان
.	.	.	۲۹۲۵۶۳	۱۰۰۷۳	۴۰	۱۳۷۳	ساوه
۱۱۵۴۴	۱۸۶۶	۱	۱۲۸۷۶	۴۰۷	۳	۱۳۷۳	سرسند
.	.	.	۲۵۴۹۱	۷۹۰	۵	۱۳۷۳	محلات

(۲): تعاونیه‌های مصرف کارگری در سال ۱۳۶۸ تحت پوشش این اداره کل نبوده است و آمار مدونی نیز در این زمینه از سوی تشکیلات مسئول قبلی (اداره کل کار و امور اجتماعی) به این اداره کل داده نشده. مأخذ: اداره کل تعاون استان.

جدول ۱۷-۱۹- توزیع تعاونیهای تأمین کننده نیاز مصرف کنندگان استان مرکزی برحسب شهرستان وگرایش
فعالیت تا پایان سال ۱۳۷۳

شهرستان	جمع کل	مصرف کارمندی	مصرف کارگری	مصرف محلی	مصرف متفرقه	صنوف توزیعی	مرز نشینان
کل استان	۱۹۲	۳۴	۹۰	۴۸	۱	۱۹	۰
اراک	۹۵	۱۵	۳۰	۴۰	۱	۹	۰
آشتیان	۳	۲	۱	۰	۰	۰	۰
نفرش	۶	۳	۲	۰	۰	۱	۰
خمین	۱۴	۲	۵	۴	۰	۳	۰
دلیجان	۱۲	۳	۴	۳	۰	۲	۰
ساوه	۴۷	۵	۴۰	۰	۰	۲	۰
سریند	۶	۲	۳	۱	۰	۰	۰
محلات	۹	۲	۵	۰	۰	۲	۰

مأخذ: اداره کل تعاون استان .

جدول ۱۸-۱۹- توزیع تعاونیهای اعتبار استان مرکزی برحسب شهرستان وگرایش فعالیت تا پایان سال ۱۳۷۳

شهرستان	جمع کل	کارمندی	کارگری	سایر
کل استان	۲۱	۲۰	۰	۱
اراک	۱۹	۱۸	۰	۱
آشتیان	۰	۰	۰	۰
نفرش	۰	۰	۰	۰
خمین	۱	۱	۰	۰
دلیجان	۱	۱	۰	۰
ساوه	۰	۰	۰	۰
سریند	۰	۰	۰	۰
محلات	۰	۰	۰	۰

مأخذ: اداره کل تعاون استان .

جدول ۱۹-۱۹- توزیع تعاونیهای حمل و نقل استان مرکزی بر حسب شهرستان و گرایش فعالیت تا پایان سال ۱۳۷۳

شهرستان	جمع کل	مسافربری	اتوبوس داران خودراننده	سواری کرایه	کامیون داران
کل استان	۲۶	۵	۰	۰	۱۳
اراک	۱۰	۳	۰	۰	۴
آشتیان	۰	۰	۰	۰	۰
نقرش	۰	۰	۰	۰	۰
خمین	۳	۰	۰	۰	۲
دلیجان	۳	۱	۰	۰	۲
ساره	۵	۰	۰	۰	۳
سریند	۲	۱	۰	۰	۰
محلات	۳	۰	۰	۰	۲

مأخذ: اداره کل تعاون استان .

جدول ۱۹-۱۹- توزیع تعاونیهای حمل و نقل استان مرکزی بر حسب شهرستان و گرایش فعالیت تا پایان سال ۱۳۷۳ (دنباله)

شهرستان	تاکسی داران	مینی بوس داران	حمل و نقل هوایی	وانت بار
کل استان	۲	۴	۰	۲
اراک	۱	۲	۰	۰
آشتیان	۰	۰	۰	۰
نقرش	۰	۰	۰	۰
خمین	۰	۰	۰	۱
دلیجان	۰	۰	۰	۰
ساره	۱	۱	۰	۰
سریند	۰	۱	۰	۰
محلات	۰	۰	۰	۱

مأخذ: اداره کل تعاون استان .

جدول ۱۹-۲۰- توزیع تعاونیهای تأمین نیاز تولیدکنندگان استان مرکزی: ۱۳۷۳


شهرستان	جمع کل
کل استان	۴۳
اراک	۲۴
آشتیان	۱
نفرش	۲
خمین	۴
دلیجان	۱
ساوه	۶
سریند	۱
محلات	۴

مأخذ: اداره کل تعاون استان.

جدول ۱۹-۲۱- افاق و اتحادیه های تعاونی استان مرکزی تا پایان سال ۱۳۷۳


نام اتحادیه	شماره و تاریخ ثبت	تعداد شرکتهای عضو	میزان سرمایه هزارریال
اتحادیه مرغداران استان مرکزی	۷۲/۸/۴-۱۹۸۳	۲۰	۱۱۰۰
اتحادیه شرکتهای تعاونی مصرف کارمندان دولت استان	۶۵/۹/۲۰-۱۰۷۰	۱۸	۲۷۷۷۰
اتاق تعاون	۷۲/۹/۲۱-۱/ن/۲۱۰۱	۰	۰
اتحادیه تعاونیهای کشاورزی استان	۷۳/۱/۴-۲۱۳۹	۱۳	۱۲۰۰
اتحادیه فرش دستباف استان	۷۳/۱۲/۲۳-۲۳۲۹	۱۲	۶۰۰۰

مأخذ: اداره کل تعاون استان.



فصل بیست و نهم

سوخت و انرژی



تعاریف و مفاهیم

انرژی و سوخت

خط انتقال:

خطی است که انرژی برق تولید شده را با ولتاژی قوی (۶۳ کیلو ولت به بالا) از محل تولید یا از پستها به نقطه مصرف منتقل میکند.

سوخت مصرفی:

عبارت است از مواد سوختی مثل نفت کوره، گازوئیل و غیره که برای تولید برق توسط مولدهای حرارتی مورد استفاده قرار می‌گیرد.

ظرفیت اسمی:

میزان قدرت مولد که توسط کارخانه سازنده بر صفحه فلزی ثبت و روی آن نصب گردیده است.

ظرفیت قابل بهره برداری:

حداکثر توان یک مولد که با توجه به شرایط محل نصب (ارتفاع از سطح دریا، درجه حرارت هوا و آب، تغییرات جوی) و محدودیتهای عملی و فنی (فرسودگیهای دیگهای بخار، مشکلات نوع سوخت و سرویس) و عوامل دیگر می‌توان از آن بهره برداری کرد.

مشترک برق:

شخص حقیقی یا حقوقی که سرویس برق در اختیارش قرار گرفته باشد.

مشترک گاز طبیعی:

شخص حقیقی یا حقوقی که با شرکت ملی گاز ایران قرارداد اشتراک بسته ولی فاقد انشعاب گازی

باشد.

مصارف خانگی :

قسمتی از برق تولیدی است که در اختیار خانوارها قرار می‌گیرد و صرفاً جهت کار انداختن وسایل و تجهیزات منعارف برقی در واحد مسکونی به کار می‌رود.

مصارف صنعتی :

قسمتی از برق تولیدی است که در اختیار واحدهای صنعتی قرار می‌گیرد. قدرت درخواستی هر یک از این واحدها بیش از ۴۰ کیلو وات بوده و صرفاً در جهت تولید محصولات صنعتی و ماشین آلات مربوطه بکار می‌رود.

مصارف عمومی :

مصارف اشتراکی بلوکها و مجموعه‌های ساختمانی و شهرکها (اعم از عمومی و خانگی) و همچنین روشنایی معابر اختصاصی شهرکهای محصور در صورتی که دارای انشعاب جداگانه‌ای باشد و پادگانهایی که مصارف برق مجموعه های مسکونی آنها بیش از مصارف عمومی آنها باشد.

مصارف کشاورزی :

قسمتی از انرژی برق است که برای مصرف پمپهای آبیاری در امر کشاورزی استفاده می‌شود.
مصرف انرژی برق :

تعداد انرژی برق فروخته شده به مشترکین مختلف جهت مصارف گوناگون .
مصرف داخلی :

تعداد انرژی برق مصرف شده جهت ماشین آلات مستقر در داخل نیروگاه و روشنایی داخل محوطه آن می باشد.

نیروگاه :

به محل استقرار مولدهای برق اطلاق می‌شود.

وات :

و تحد توان دستگاه مولد در واحد زمان است که معادل یک ژول در ثانیه بوده و جریانی با شدت یک آمپر با اختلاف پتانسیل یک ولت می باشد.

وات ساعت :

واحد انرژی الکتریکی تولید شده است .

جدول ۱-۲۰- تولید فرآورده‌های پالایشگاه سازند اراک: ۱۳۷۳

تولید در سال (مترمکعب)	نوع فرآورده
۲۷۵۶۸۶	گاز مایع
۶۹۵۱۳	بنزین سوپر
۸۲۵۰۸۱	بنزین معمولی
۱۶۱۳۷۶	نفتای سبک ارسالی به پتروشیمی اراک
۳۸۰۹۰	نفتای سنگین ارسالی به پتروشیمی اراک
۱۳۵۵۵۲۰	نفت سفید
۲۵۰۱۷۸۹	نفت گاز
۱۹۸۷۳۰۶	نفت کوره سبک
۴۸۹۸۸	روغن پایه
۳۰۸۵۵۲	قیر
۴۱۰۹۳۰	پلات فرمیت ارسالی به پالایشگاه تهران
۲۰۳۰۸	سوخت جت

ماخذ: پالایشگاه سازند اراک.


جدول ۲-۲۰- تولید فرآورده‌های پتروشیمی اراک: ۱۳۷۳

تولید در سال	نوع فرآورده
۱۸۲۴۵۳	جمع
۵۱۱۶۳	پلی اتیلن
۴۷۰۷۸	پلی اتیلن سنگین
۳۲۰۳۸	پلی اتیلن سبک خطی
۵۳۹۱۹	اتیلن گلیکول
۲۵۵	پلی بوتادین دایر

ماخذ: شرکت سهامی پتروشیمی اراک.

جدول ۱-۲۰ تولید فرآورده های پالایشگاه اراک ۱۳۷۳

مترمکعب



جدول ۳-۲۰- مصرف فرآورده های نفتی در استان ۱۳۷۳

مصرف انرژی (هزار مترمکعب)						نوع انرژی
عمومی	خدماتی	خانگی	کشاورزی	صنعتی	جمع	
۳۵۲۲۱۳	۷۱۳۹۳	۲۶۲۶۱۸	۱۴۴۱۶۱	۲۴۸۰۸۹	۱۲۵۸۶۷۴	جمع
۲۹۰۳	۱۴۷۱۰	۲۰۵۹۳۴	۲۴۵۲	۱۷۱۶۱	۲۴۵۱۶۰	نفت سفید
۲۰۹۷۳۰	۵۶۶۸۳	۵۶۶۸۴	۱۴۱۷۰۹	۱۰۲۰۳۱	۵۶۶۸۳۷	نفت گاز
۱۱۸۰۵۶	-	-	-	۱۲۷۸۹۳	۲۴۵۹۴۹	نفت کوره
۱۹۷۲۴	-	-	-	۱۰۰۳	۲۰۰۷۲۸	بنزین

مأخذ: شرکت ملی نفت ایران.

جدول ۴-۲۰- مصرف فرآورده های نفتی به تفکیک شهرستان در استان: ۱۳۷۳ (مترمکعب)

نفت کوره	نفت گاز	نفت سفید	بنزین	شهرستان
۲۰۵۷۱۰	۵۸۵۴۱۷	۲۷۰۷۵۶	۱۸۷۲۰۶	کل استان
۱۱۴۵۲۳	۳۳۳۰۶۶	۱۳۷۳۱۷	۸۳۲۱۳	اراک
۲۶۸۸	۶۷۱۹	۱۰۸۹۸	۲۳۷۸	آشتیان
۲۲۰۰	۶۷۰۰	۳۱۶۸	۳۱۷۵	تفرش
۸۵۱۴	۳۳۸۲۷	۳۱۶۰۳	۱۵۵۷۴	خمین
۲۶۴۰۰	۳۹۷۰۰	۱۵۱۰۰	۱۹۰۰۰	دلیجان
۴۴۳۰۳	۱۱۹۰۱۰	۳۴۵۲۴	۴۶۱۵۵	ساوه
۶۳۱۳	۳۴۰۱۹	۲۶۱۵۷	۱۲۱۲۴	سریند
۱۷۴۹	۱۲۳۶۶	۱۱۹۸۹	۵۵۸۷	محلات

مأخذ: شرکت ملی پخش فرآورده های نفتی ایران - منطقه اراک.

(مترمکعب)

جدول ۲۰۵. مصرف فرآورده‌های نفتی به تفکیک نوع فرآورده در استان: ۱۳۷۳

سال					نوع فرآورده
۱۳۷۳	۱۳۷۲	۱۳۷۱	۱۳۷۰	۱۳۶۹	
۱۲۵۸۶۷۲	۱۲۲۹۰۸۹	۱۲۳۰۶۰۲	۱۲۲۰۲۰۳	۱۰۷۶۸۰۰	جمع
۲۰۰۷۲۸	۱۸۷۲۰۶	۱۷۶۴۸۴	۱۶۲۹۰۰	۱۳۶۲۹۰	بنزین
۲۲۵۱۶۰	۲۷۰۷۵۶	۲۶۷۲۳۱	۲۸۳۲۱۵	۲۷۸۳۷۸	نفت سفید
۵۶۶۸۳۷	۵۸۵۲۱۷	۵۵۲۳۵۳	۵۴۸۸۴۵	۴۴۰۷۲۹	نفت گاز
۲۲۵۹۴۹	۲۰۵۷۱۰	۲۳۴۵۳۴	۲۲۵۲۳۳	۲۱۱۴۰۳	نفت کوره

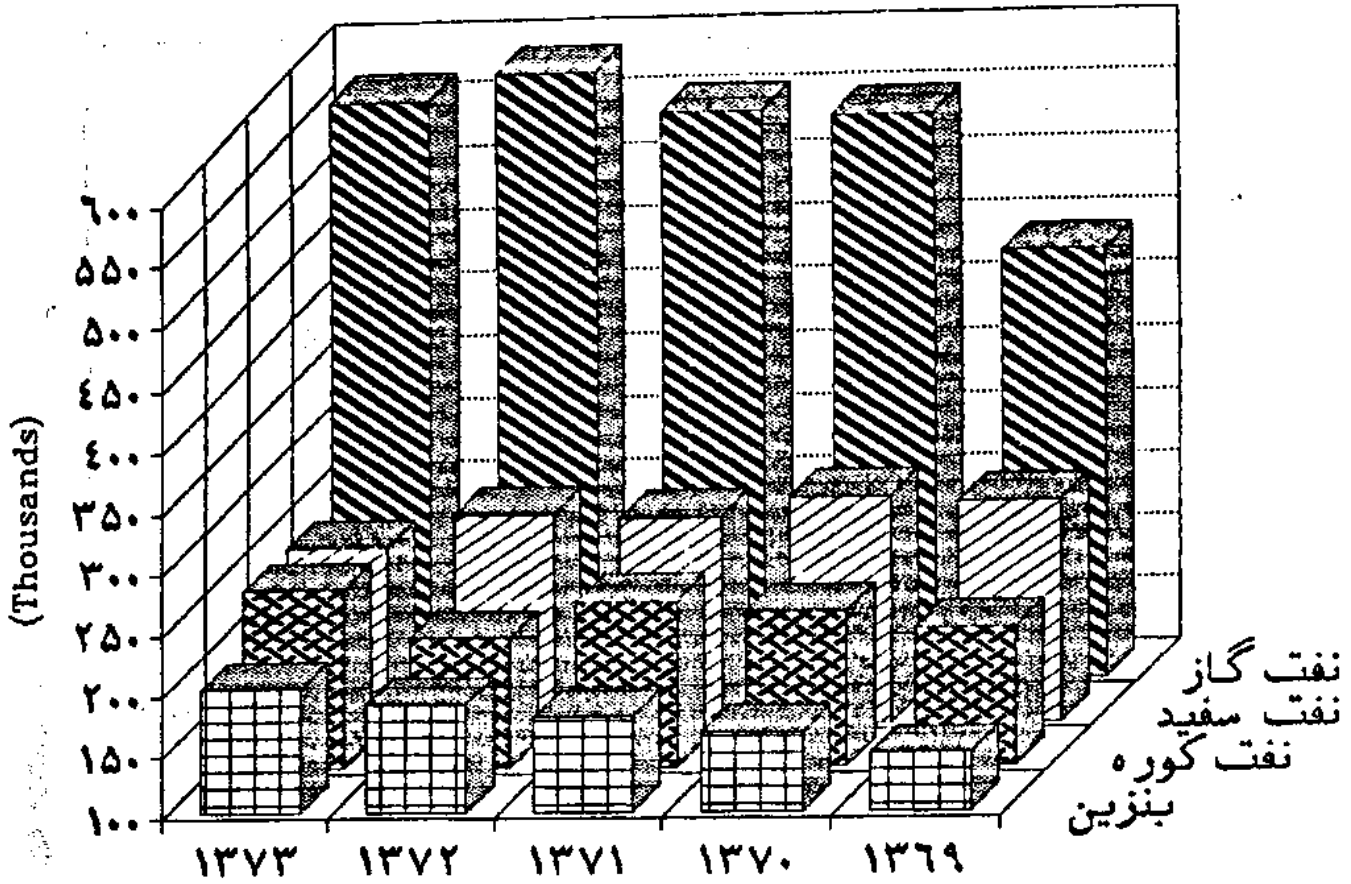
مأخذ: شرکت ملی پخش فرآورده‌های نفتی ایران - منطقه اراک.

جدول ۲۰۶- خلاصه وضعیت گازرسانی در استان مرکزی توسط منطقه هفت گاز از سال ۶۸-۱۳۷۳

میزان گاز مصرفی (میلیون مترمکعب)	تعداد مصرف‌کنندگان گاز طبیعی			تعداد مشترکین	تعداد انشعابات نصب شده	میزان شبکه گذاری گاز (کیلومتر)	نام شهر
	صنعتی	تجاری	خانگی				
۸۷۶	۱۱	۱۳۲۹	۳۹۹۳۰	۲۱۲۹۰	۲۵۰	۶۱۹	جمع
۸۷۶	۱۱	۱۳۴۶	۳۹۷۸۰	۲۱۱۳۷	۰	۵۴۶	اراک
۰	۰	۰	۰	۰	۰	۳۰	شازند
۰	۰	۰	۰	۰	۰	۰	شهرک
۰	۰	۰	۰	۰	۰	۳۲	بهاجران
۰	۰	۳	۱۵۰	۱۵۳	۲۵۰	۹	نهموران

مأخذ: شرکت ملی گاز ایران منطقه ۷.

جدول ۵-۲۰
روند مصرف فراورده های نفتی استان



جدول ۷-۲۰. طول شبکه آب آشامیدنی و آب شرب مصرفی در شهرستانهای استان: ۱۳۷۳

شهرستان	طول شبکه آب آشامیدنی (کیلومتر)	آب شرب مصرفی (مترمکعب)
کل استان	۱۵۲۷	۴۲۹۷۳۹۷۵
اراک	۷۹۲	۲۴۹۲۰۹۰۹
آشتیان	۲۳	۳۳۲۳۵۵
نقرش	۳۶	۶۸۰۵۸۰
نخمین	۱۹۲/۵	۲۹۰۰۳۵۳
دلیجان	۷۵	۱۸۱۸۲۹۷
ساوه	۲۷۰	۶۹۷۴۰۸۹
سریند	۵۵	۱۹۵۴۸۲۸
محللات	۸۳/۵	۳۳۹۱۵۶۴

ماخذ: شرکت آب و فاضلاب استان.

جدول ۸-۲۰- تعداد مشترکین و سرانه آب شرب مصرفی شهرهای استان: ۱۳۷۳

سرانه آب شرب مصرفی (مترمکعب در سال)	تعداد مشترکین تا پایان ۷۳	شهرهای استان
۱۰۷۲	۱۲۴۰۳۴	جمع
۷۸	۶۵۵۸۳	اراک
۵۱	۱۴۱۹	کمیجان
۵۶	۱۷۹۵۷	ساوه
۷۲	۳۶۰۴	مأمونیه
۱۲۱	۱۴۷۷	زاویه
۴۱	۹۸۴	غرق آباد
۶۸	۸۵۲۷	خمین
۱۰۰	۷۲۱۵	محلات
۶۳	۱۴۳۱	نیمور
۶۲	۵۴۰۵	دلیجان
۷۹	۹۲۸	نراق
۷۸	۳۰۳۲	شازند
۱۱۰	۱۳۲۱	آستانه
۵۲	۳۱۷۰	تفرش
۴۱	۱۹۸۱	آشتیان

مأخذ: شرکت آب و فاضلاب استان.

جدول ۹-۲۰. توزیع لوله گذاری آب بر حسب ماههای سال ۱۳۷۲-۷۳

ماههای سال	۱۳۷۲ (متر)	۱۳۷۳ (متر)
جمع	۱۲۶۶۱۰	۹۵۶۸۵
فروردین	۳۴۵۲	۱۵۱۷
اردیبهشت	۳۲۹۶	۴۹۵۹
خرداد	۵۰۳۵	۱۱۸۲۹
تیر	۱۱۰۴۴	۱۴۱۳۱
مرداد	۱۲۸۶۹	۶۶۷۴
شهریور	۲۴۵۶۳	۱۱۱۳۳
مهر	۹۱۱۰	۱۳۱۱۰
آبان	۷۶۱۶	۹۹۳۴
آذر	۱۳۳۵۴	۸۹۷۶
دی	۱۶۱۶۸	۷۰۹۲
بهمن	۱۳۱۱۷	۴۱۰۰
اسفند	۶۸۸۶	۲۲۳۰

مأخذ: شرکت آب و فاضلاب استان.

جدول ۱۰-۲۰- توزیع لوله گذاری فاضلاب بر حسب ماههای سال ۱۳۷۲-۷۳

ماههای سال	۱۳۷۲ (متر)	۱۳۷۳ (متر)
جمع	۱۱۵۰	۲۸۵۳۶
فروردین	۰	۳۰۰
اردیبهشت	۰	۱۸۰۰
خرداد	۰	۲۰۲
تیر	۰	۵۴۰
مرداد	۰	۶۷۰
شهریور	۰	۱۹۵۰
مهر	۸۵۰	۱۲۴۵
آبان	۳۰۰	۱۱۰۰
آذر	۰	۲۹۹۷
دی	۰	۲۹۹۶
بهمن	۰	۱۴۷۳۶
اسفند	۰	۰

مأخذ: شرکت آب و فاضلاب استان.

جدول ۱۱-۲۰- توزیع نصب انشعاب آب بر حسب مناطق و ماههای سال: ۱۳۷۳

جمع	دلیجان	محللات	خمین	ساوه	اراک	ماههای سال
۵۲۲۷	۲۴۴	۲۲۵	۴۹۹	۱۳۸۳	۲۸۹۶	جمع
۱۶۴	۱	۱۶	۲	۹۴	۵۱	فروردین
۲۳۴	۲۷	۲۵	۸	۱۱۵	۲۵۹	اردیبهشت
۴۰۲	۲۱	۸	۱۱	۹۵	۲۶۷	خرداد
۳۹۸	۲۰	۱۴	۳۲	۷۹	۲۵۳	تیر
۵۹۰	۲۷	۲۷	۲۸	۱۴۶	۳۶۲	مرداد
۶۳۶	۳۵	۲۵	۲۷	۲۹۱	۲۵۸	شهریور
۵۲۶	۲۰	۱۷	۳۱	۲۲۱	۲۵۷	مهر
۴۸۶	۲۱	۱۵	۴۵	۱۴	۱۹۱	آبان
۴۱۷	۲۲	۱۰	۳۷	۱۶۳	۱۸۵	آذر
۳۶۳	۲۵	۱۲	۲۲	۳۳	۲۷۱	دی
۳۷۲	۲۵	۲۵	۳۶	۲۴	۲۴۲	بهمن
۶۳۹	۰	۳۱	۲۲۰	۸۸	۳۰۰	اسفند

مأخذ: شرکت آب و فاضلاب استان.

جدول ۱۱-۲۰. توزیع نصب انشعاب آب بر حسب مناطق و ماههای سال: ۱۳۷۳ (دنیاله)

جمع	کمیجان	آستانه	شازند	آشتیان	تفرش	ماههای سال
۴۷۹	۷۸	۶۱	۱۶۵	۷۶	۹۹	جمع
۶۹	۳۵	۳	۱۰	۱۰	۱۱	فروردین
۲۴	۶	۹	۱۰	۱۴	۵	اردیبهشت
۳۲	۳	۸	۴	۱۱	۸	خرداد
۳۰	۱	۵	۱۰	۹	۵	تیر
۲۸	۲	۸	۲۲	۶	۱۰	مرداد
۲۵	۳	۴	۲۳	۳	۱۲	شهریور
۴۸	۲	۷	۲۷	۵	۷	مهر
۳۹	۵	۴	۱۵	۴	۱۱	آبان
۲۶	۱	۲	۱۷	۱	۵	آذر
۳۷	۱۰	۲	۱۲	۲	۱۱	دی
۲۳	۱	۳	۱۱	۰	۸	بهمن
۳۶	۹	۶	۴	۱۱	۶	اسفند

مأخذ: شرکت آب و فاضلاب استان.

جدول ۱۱-۲۰. توزیع نصب انشعاب آب بر حسب مناطق و ماههای سال: ۱۳۷۳ (دنباله)

ماههای سال	نراق	نیمور	مأمونیه	زاویه	غرق آباد	جمع
جمع	۲۹	۳۱	۱۴۸	۶۳	۲۸	۲۹۹
فروردین	۰	۳	۱۹	۱۰	۴	۳۶
اردیبهشت	۲	۲	۱۶	۷	۳	۳۰
خرداد	۸	۲	۱۰	۹	۱	۳۰
تیر	۱	۴	۱۰	۱۵	۰	۳۰
مرداد	۴	۲	۱۳	۱۰	۲	۳۱
شهریور	۵	۰	۱۰	۴	۱	۲۰
مهر	۷	۰	۱۴	۱	۲	۲۴
آبان	۰	۲	۶	۳	۱	۱۲
آذر	۰	۲	۸	۳	۲	۱۵
دی	۰	۲	۵	۰	۴	۱۱
بهمن	۲	۵	۱۶	۱	۳	۲۷
اسفند	۰	۷	۲۱	۰	۵	۳۳

مأخذ: شرکت آب و فاضلاب استان.

جدول ۱۲-۲۰. تعداد کل مشترکین برق منطقه‌ای استان: ۱۳۷۳

شهرستان	جمع	خانگی	عمومی	صنعتی	کشاورزی	مؤسسات خبریه و مساجد
کل استان	۳۰۷۶۶۶	۲۶۲۰۶۸	۳۳۰۱۰	۱۵۹۲	۹۷۵	۲۱
اراک - کميجان	۱۲۷۹۸۱	۱۱۳۲۱۷	۱۳۹۳۳	۵۳۹	۲۹۰	۲
آشتیان - فرمهين	۱۸۴۹۷	۱۶۹۸۹	۱۴۰۱	۵۵	۵۲	-
نقرش	۱۰۳۹۶	۹۰۶۰	۱۲۸۷	۲۵	۲۴	-
خمين	۲۹۲۴۱	۲۵۲۶۶	۳۷۰۱	۱۰۴	۱۷۰	-
دليجان	۱۱۸۵۳	۹۹۷۸	۱۷۳۳	۱۰۸	۲۹	۵
ساوه	۶۰۷۳۹	۵۳۳۲۰	۶۵۹۰	۵۸۵	۲۲۷	۷
شازند	۳۵۱۷۹	۲۲۹۲۰	۲۰۱۷	۱۰۰	۱۳۵	۷
محلات - نيمور	۱۳۷۸۰	۱۱۳۱۸	۲۳۴۸	۷۶	۳۸	-

توضیح: مؤسسات خبریه و مساجد در تعرفه جدید وزارت نیرو در تعرفه عمومی منظور شده است.

ماخذ: برق منطقه‌ای باختر- شرکت توزیع برق استان.

جدول ۱۳-۲۰. تعداد و ظرفیت مولدهای شرکت برق استان: ۱۳۷۳

بخش	تعداد مولد	ظرفیت اسمی (کیلووات)	ظرفیت قابل بهره برداری (کیلووات)	حداکثر بار نیروگاه غیرهمزمان (کیلووات)	ضریب بار (درصد)	مصرف سوخت	
						گازوئیل	روغنی
جمع	۵	۶۹۰۲	۳۰۰۰	-	-	-	-
ساره	۲	۲۹۹۲	۱۳۰۰	-	-	-	-
دلبران	۳	۳۹۱۰	۱۷۰۰	-	-	-	-

مأخذ: برق منطقه‌ای باختر- شرکت توزیع برق استان.

جدول ۱۳-۲۰. تولید برق و تحویل آن بانضمام خرید به شبکه برق منطقه‌ای استان: ۱۳۷۳

(مگاوات ساعت)

بخش	تولید کل	مصرف داخلی	تولید خالص	برق خریداری شده	تحویل به شبکه
مرکزی	-	-	-	۱۴۳۷۶۰۷	۱۴۳۷۶۰۷

مأخذ: برق منطقه‌ای باختر- شرکت توزیع برق استان.

جدول ۱۵-۲۰- میزان فروش برق به تفکیک موارد مصرف در شهرستانهای استان: ۱۳۷۳

(هزار کیلووات ساعت)

شهرستان	جمع	عمومی	صنعتی	خانگی
کل استان	۱۲۹۴۸۳	۱۶۲۳۳۷	۴۰۶۰۹۷	۲۵۲۷۶۶
اراک	۵۶۹۷۱۴	۸۷۳۲۵	۱۱۲۱۵۵	۲۰۵۷۵۶
آشتیان - فرمهین	۳۱۷۸۳	۹۳۳	۷۹۲۳	۲۱۱۱۳
نفرش	۲۰۲۵۱	۱۵۵۰	۴۳۶	۱۳۵۵۷
خمین	۱۰۳۱۵۲	۱۲۳۶۳	۸۱۷۹	۲۷۶۷۳
دلیجان	۴۸۱۱۰	۵۸۲۵	۲۳۲۲۰	۱۵۶۳۶
ساوه	۴۱۱۰۲۴	۲۲۸۴۴	۲۲۸۰۰۶	۹۷۰۳۵
سریند - شازند	۶۷۰۲۰	۷۱۲۷	۱۲۰۲۱	۳۲۸۷۲
محلات - نیمور	۴۳۷۷۶	۴۳۷۰	۱۴۱۴۷	۲۰۱۲۴

مأخذ: برق منطقه‌ای باختر - شرکت توزیع برق استان.

جدول ۱۵-۲۰- میزان فروش برق به تفکیک موارد مصرف در شهرستانهای استان: ۱۳۷۳ (دنباله)

(هزار کیلووات ساعت)

شهرستان	کشاورزی	معابر	خیریه و مساجد	بازفروش
کل استان	۱۱۰۸۴۶	۴۵۲۳۹	۶۳۹۳	-
اراک	۳۷۳۱۶	۱۶۳۰۲	۷۴۲	-
آشتیان - فرمهین	۱۳۴۸	۲۳۲۲	-	-
نفرش	۴	۴۷۰۴	-	-
خمین	۲۷۴۰۶	۵۵۳۱	-	-
دلیجان	۵۸۶	۲۱۰۲	۷۴۱	-
ساوه	۳۳۸۱۳	۷۰۳۱	۲۲۹۵	-
سریند - شازند	۸۴۵۱	۳۹۳۴	۲۶۱۵	-
محلات	۱۹۲۲	۳۳۱۳	-	-

مأخذ: برق منطقه‌ای باختر - شرکت توزیع برق استان.

جدول ۱۶-۲۰- روستاهای دارای برق در شهرستانهای استان: ۱۳۷۳

شهرستان	کل روستاها	روستاهاى دارای برق	تعداد خانوار روستاهای دارای برق
کل استان	۱۵۲۷	۱۰۰۸	۱۱۰۳۵۵
اراک - کمبجان	-	۲۱۱	۳۱۶۲۰
آشتیان	-	۳۰	۳۵۹۴
نفرش و فراهان	-	۱۲۰	۱۳۵۶۲
خمین	-	۱۶۶	۱۳۸۷۸
دلیجان	-	۴۲	۳۳۶۳
ساوه	-	۲۳۱	۲۲۴۵۱
شازند	-	۱۶۷	۱۹۴۱۷
محلات - نیمور	-	۴۱	۲۴۶۸

مأخذ: برق منطقه‌ای باختر- شرکت توزیع برق استان.

فصل سیم

بودجه استانی

تعاریف و مفاهیم

اعتبار جاری :

اعتباراتی است که به طور سالانه برای انجام خدمات عمومی و جاری دولت پیش بینی می شود.

اعتبار عمرانی :

اعتباراتی است که به طور سالانه برای اجرای برنامه توسعه اقتصادی ، اجتماعی بمنظور تحقق اهداف برنامه پیش بینی می شود.

اعتبار مصوب :

اعتبار مندرج در کتاب قانون بودجه کل کشور و پیوستهای آن می باشد.

بودجه :

برنامه مالی دولت برای یک سال مالی است . که شامل پیش بینی درآمدها و سایر منابع تأمین اعتبار و برآورد هزینه ها برای حصول به اهداف دولت می باشد.

طرحهای عمرانی ملی :

مجموعه طرحهایی است که جنبه استراتژیک دارد و از لحاظ سرمایه گذاری بزرگ و از نظر تکنولوژی پیچیده میباشد. و اثرات مترتب بر اجرای آن نیز از حد یک منطقه بیشتر است .

مالیات :

وجهی است که دولت از درآمدها ، اموال و دارائیهای ساکنین کشور دریافت مینماید. مالیات بر دو نوع است مستقیم و غیرمستقیم .

مالیات مستقیم :

وجهی است که دولت از درآمد ، اموال و دارائیهای منقول و غیرمنقول افراد از طریق دستگاههای مالیاتی اخذ مینماید.

مالیات غیرمستقیم :

وجهی است که دولت از مصرف کنندگان کالاها و خدمات از طریق تولید کنندگان اخذ مینماید.

جدول ۱-۲۱- اعتبارات جاری سال ۱۳۷۳ استان مرکزی به تفکیک دستگاه - برنامه (مبالغ: هزارریال)

عنوان دستگاه - برنامه	اعتبار سال ۷۳	عملکرد سال ۷۳
جمع کل	۸۸۷۲۸۳۰۰	۸۸۵۷۲۲۵۱
سازمان برنامه و بودجه :	۲۲۲۵۲۰	۲۲۲۵۲۰
برنامه: برنامه ریزی، بودجه و نظارت	۲۸۵۸۷۵	۲۸۵۸۷۵
برنامه: تهیه و انتشار آمارهای عمومی	۱۳۰۰۲۵	۱۳۰۰۲۵
برنامه: تحقیق و بررسی	۸۶۰۰	۸۶۰۰
استانداری	۱۹۲۰۶۹۲	۱۸۹۸۸۰۲
برنامه: نظارت بر امور استانها	۱۹۲۰۶۹۲	۱۸۹۸۸۰۲
اداره کل ثبت احوال	۵۱۰۶۱۷	۵۰۱۱۹۲
برنامه: ثبت احوال شخصیه	۵۱۰۶۱۷	۵۰۱۱۹۲
اداره کل ثبت اسناد و املاک	۷۹۶۳۱۲	۷۸۱۷۷۸
برنامه: ثبت اسناد و املاک	۷۹۶۳۱۲	۷۸۱۷۷۸
اداره حج و اوقاف و امور خیریه	۱۶۹۱۱۳	۱۶۵۸۸۰
برنامه: نظارت بر موقوفات	۱۶۹۱۱۳	۱۶۵۸۸۰
اداره کل امور اقتصادی و دارائی	۹۹۷۶۰۰	۹۹۷۶۰۰
برنامه: وصول درآمد دولت	۶۲۹۷۲۸	۶۲۹۷۲۸
برنامه: نظارت بر امور مالی دولت	۳۲۷۸۵۲	۳۲۷۸۵۲
اداره کل کار و امور اجتماعی	۲۷۹۵۹۹	۲۷۳۶۵۷
برنامه: کاریابی و اشتغال	۱۰۲۹۲۰	۹۵۷۳۰
برنامه: نظارت بر روابط کارگر و کارفرما	۳۳۱۳۹۷	۳۳۱۳۹۷
برنامه: خدمات رفاهی	۲۶۵۳۰	۲۶۵۳۰

مأخذ: سازمان برنامه و بودجه استان.

جدول ۱-۲۱. اعتبارات جاری سال ۱۳۷۳ استان مرکزی به تفکیک دستگاه - برنامه (دنباله)

(مبالغ: هزارریال)

عملکرد سال ۷۳	اعتبار سال ۷۳	عنوان دستگاه - برنامه
۷۵۷۶۶	۷۶۸۲۶	برنامه: خدمات اداری
۲۷۳۲۹	۳۰۴۱۶	برنامه: تحقیق و بررسی
۱۵۳۳۵۲	۱۵۴۸۸۳	اداره کل صنایع
۸۲۵۲۸	۸۳۰۵۷	برنامه: نظارت بر امور صنعتی
۷۰۸۲۶	۷۱۸۲۶	برنامه: خدمات اداری
۹۵۹۰۰	۹۶۸۲۳	اداره کل معادن و فلزات
۶۴۱۵۰	۶۵۲۳۴	برنامه: نظارت بر امور معدنی
۳۱۷۵۰	۳۲۳۹۰	برنامه: خدمات اداری
۵۹۱۰۰	۶۱۲۸۱	اداره استاندارد
۵۹۱۰۰	۶۱۲۸۱	برنامه: نظارت بر امور صنعتی
۱۹۹۶۲۰	۲۰۳۳۷۰	اداره کل بازرگانی
۱۹۹۶۴۰	۲۰۳۳۷۰	برنامه: نظارت بر امور بازرگانی
۱۷۱۸۷۱۸	۱۷۵۱۷۹۳	اداره کل راه و ترابری
۸۵۲۳۹	۸۵۲۳۹	برنامه: حمل و نقل جاده‌ای
۱۳۵۰۸۱۸	۱۳۸۳۸۹۳	برنامه: راهداری
۱۸۲۶۶۱	۱۸۲۶۶۱	برنامه: خدمات اداری
۳۳۵۹۷۵۷	۳۳۸۸۵۷۷	سازمان جهاد سازندگی
۱۶۰۷۷۵۷	۱۶۳۶۵۷۷	برنامه: خدمات روستائی
۳۵۲۰۰۰	۳۵۲۰۰۰	برنامه: دام و طیور
۱۵۰۰۰۰۰	۱۵۰۰۰۰۰	برنامه: خدمات اداری
۱۹۰۰۰	۱۹۰۰۰	سازمان امور عشایر
۱۹۰۰۰	۱۹۰۰۰	برنامه: توسعه جامع مناطق عشایری

مأخذ: سازمان برنامه و بودجه استان.

جدول ۱-۲۱- اعتبارات جاری سال ۱۳۷۳ استان مرکزی به تفکیک دستگاه - برنامه (دنباله)

(مبالغ: هزارریال)

عملکرد سال	اعتبار سال	عنوان دستگاه - برنامه
۷۳	۷۳	
۵۹۹۸۲۶	۶۱۰۸۳۶	اداره کل ارشاد اسلامی
۳۹۵۹۹۶	۳۹۵۹۹۶	برنامه: گسترش فرهنگ و هنر
۱۶۱۲۶۰	۱۷۲۲۷۰	برنامه: خدمات اداری
۲۲۵۷۰	۲۲۵۷۰	برنامه: گسترش و بهبود ایرانگردی و جهانگردی
۵۳۵۶۱۸۶۲	۵۳۵۶۱۸۶۲	اداره کل آموزش و پرورش
۲۲۱۰۷۷۹	۲۲۱۰۷۷۹	برنامه: آموزش گروه علوم پایه
۲۶۵۹۱۷۸۲	۲۶۵۹۱۷۸۲	برنامه: آموزش ابتدائی
۱۵۸۶۷۶۱۱	۱۵۸۶۷۶۱۱	برنامه: راهنمایی تحصیلی
۲۹۳۰۶۲۹	۲۹۳۰۶۲۹	برنامه: امورتربیتی و پرورشی
۶۶۷۱۲	۶۶۷۱۲	برنامه: تحقیق و بررسی
۵۷۴۵۲۱۹	۵۷۴۵۲۱۹	برنامه: خدمات اداری
۱۲۸۹۱۰	۱۲۸۹۱۰	برنامه: خدمات رفاهی
۲۰۲۱۷۵	۲۰۶۰۲۵	مدیریت نوسازی مدارس
۲۰۲۱۷۵	۲۰۶۰۲۵	برنامه: خدمات اداری
۱۲۸۷۵۱۲۰	۱۲۸۷۵۱۲۰	اداره کل آموزش و پرورش - آموزش متوسطه
۱۲۸۷۵۱۲۰	۱۲۸۷۵۱۲۰	برنامه: آموزش متوسطه
۳۰۹۱۸۰	۳۰۹۱۸۰	اداره کل تربیت بدنی
۳۰۹۱۸۰	۳۰۹۱۸۰	برنامه: تربیت بدنی

مأخذ: سازمان برنامه و بودجه استان.

جدول ۱-۲۱. اعتبارات جاری سال ۱۳۷۳ استان مرکزی به تفکیک دستگاه - برنامه (دنباله)

(مبالغ: هزارریال)

عملکرد سال	اعتبار سال	عنوان دستگاه - برنامه
۷۳	۷۳	
۴۳۱۹۱۶۵	۴۳۱۹۱۶۵	سازمان بهزیستی
۱۲۳۹۰۲۰	۱۲۳۹۰۲۰	برنامه: توانبخشی
۲۷۸۹۳۴۵	۲۷۸۹۳۴۵	برنامه: حمایت خانواده
۲۹۰۸۰۰	۲۹۰۸۰۰	برنامه: خدمات اداری
۲۰۲۹۱۲	۲۰۶۸۰۳	اداره کل مسکن و شهرسازی
۹۷۱۳۹	۹۸۱۳۹	برنامه: خدمات فنی و اجرایی
۱۲۸۷۰	۱۲۸۷۰	برنامه: تحقیق و بررسی
۹۲۹۰۳	۹۵۷۹۲	برنامه: خدمات اداری
۱۶۹۴۰۵۸	۱۶۹۴۰۵۸	سازمان کشاورزی
۱۶۹۴۰۵۸	۱۶۹۴۰۵۸	برنامه: نظارت بر امور کشاورزی و روستائی
۷۵۷۲۸۶	۷۵۷۲۸۶	اداره دامپزشکی
۷۵۲۲۸۶	۷۵۲۲۸۶	برنامه: دام و طیور
۷۹۲۰۴۰	۷۹۲۰۴۰	اداره کل منابع طبیعی
۷۹۲۰۴۰	۷۹۲۰۴۰	برنامه: جنگل و مرتع
۲۱۷۲۹۱	۲۲۱۶۳۸	اداره کل حفاظت محیط زیست
۱۱۸۴۶	۱۱۸۴۶	برنامه: ارشاد و آموزش زیست محیطی
۱۰۲۵۵۰	۱۰۲۵۵۰	برنامه: کنترل و نظارت

مأخذ: سازمان برنامه و بودجه استان.

جدول ۲-۲۱. عملکرد اعتبارات طرحهای عمرانی استان مرکزی در سال ۱۳۷۳ به ترتیب فصل - برنامه (مبالغ: هزار ریال)

عملکرد سال	اعتبار مصوب	عنوان دستگاه - برنامه
۷۳	۷۳	
۳۷۸۵۰۵۰۶	۲۲۹۵۱۵۵۵	جمع کل استان
۸۳۲۰۸۰	۱۲۵۰۰۰۰	امور عمومی
۱۸۰۰۰۰	۲۰۰۰۰۰	فصل: اطلاعات و ارتباطات جمعی
۶۵۲۰۸۰	۱۰۵۰۰۰۰	فصل: ساختمانها و تأسیسات دولتی
۱۸۹۱۵۲۹۶	۲۲۷۱۱۲۰۰	امور اجتماعی
۹۹۱۶۰۷۵	۱۰۹۲۰۰۰۰	فصل: آموزش و پرورش
۶۱۹۶۷۷	۱۱۱۵۰۰۰	فصل: فرهنگ و هنر
۱۸۰۳۳۲۵	۲۸۲۵۰۰۰	فصل: بهداشت، درمان و تغذیه
۶۲۰۲۰۹	۸۰۰۰۰۰	فصل: تأمین اجتماعی و بهزیستی
۹۶۱۵۰۰	۱۵۰۰۰۰۰	فصل: تربیت بدنی
۱۶۰۶۲۴۰	۱۸۰۰۰۰۰	فصل: عمران شهرها
۹۶۰۴۰۰	۱۰۸۶۴۰۰	فصل: عمران و نوسازی روستاها
۵۲۲۷۰۰	۵۸۰۰۰۰	فصل: تأمین مسکن
۷۷۵۳۵۰	۹۲۵۰۰۰	فصل: حفاظت محیط زیست
۱۱۳۰۰۰۰	۱۱۴۰۰۰۰	فصل: عملیات چند منظوره توسعه نواحی
۱۸۱۰۰۹۳۰	۱۸۹۹۰۱۵۵	امور اقتصادی
۵۸۴۴۰۰۰	۵۸۴۴۰۰۰	فصل: کشاورزی و منابع طبیعی
۲۹۲۵۰۰۰	۳۱۰۵۰۰۰	فصل: منابع آب
۵۴۰۸۰۰	۶۲۶۰۰۰	فصل: برق
۵۷۸۳۷۲	۶۴۵۱۵۵	فصل: صنایع
۸۰۰۰	۲۰۰۰۰	فصل: معادن
۵۱۰۰۰	۷۵۰۰۰۰	فصل: بازرگانی
۷۸۳۰۱۲۸	۸۳۲۶۰۰۰	فصل: راه و ترابری
۳۰۳۶۳۰	۳۲۹۰۰۰	فصل: پست و مخابرات

مأخذ: سازمان برنامه و بودجه استان.

جدول ۲-۲۱. عملکرد اعتبارات طرحهای عمرانی استان مرکزی در سال ۱۳۷۳ به ترتیب فصل -

(مبالغ: هزارریال)

برنامه (دنباله)

عنوان دستگاه - برنامه	اعتبار مصوب	عملکرد سال
	۷۳	۷۳
فصل: تأمین اجتماعی و بهزیستی	۸۰۰۰۰۰	۶۲۰۲۰۹
برنامه: توانبخشی	۵۷۵۰۰۰	۴۶۳۷۱۴
برنامه: حمایت خانواده	۲۲۵۰۰۰	۱۵۶۳۹۵
فصل: تربیت بدنی	۱۵۰۰۰۰۰	۹۶۱۵۰۰
برنامه: تربیت بدنی	۱۲۵۰۰۰۰	۷۸۸۵۰۰
برنامه: ورزش در مدارس	۲۵۰۰۰۰	۱۷۳۰۰۰
فصل: عمران شهری	۱۸۰۰۰۰۰	۱۶۰۶۲۴۰
برنامه: ایجاد و توسعه تأسیسات آب آشامیدنی شهرها	۱۱۰۰۰۰۰	۹۸۷۷۲۰
برنامه: ایجاد تأسیسات حفاظتی شهرها	۲۰۰۰۰۰	۱۹۲۰۰۰
برنامه: بهبود عبور و مرور شهرها	۵۰۰۰۰۰	۲۲۷۵۰۰
فصل: عمران و نوسازی روستاها	۱۰۸۶۴۰۰	۹۶۰۴۰۰
برنامه: خدمات روستائی	۱۰۸۶۴۰۰	۹۶۰۴۰۰
فصل: تأمین مسکن	۵۸۰۰۰۰	۵۲۲۷۰۰
برنامه: خانه‌های سازمانی کارمندان	۵۸۰۰۰۰	۵۲۲۷۰۰
فصل: حفاظت محیط زیست	۹۲۵۰۰۰	۷۷۵۳۵۰
برنامه: ارشاد و آموزش زیست محیطی	۳۰۰۰۰	۲۲۰۰۰
برنامه: حفاظت محیط زیست	۶۲۵۰۰۰	۵۵۸۹۰۰
برنامه: تحقیق و بررسی	۲۰۰۰۰۰	۱۵۱۹۵۰
برنامه: کنترل و نظارت	۵۰۰۰۰	۴۲۵۰۰

مأخذ: سازمان برنامه و بودجه استان.

جدول ۲-۲۱. عملکرد اعتبارات طرحهای عمرانی استان مرکزی در سال ۱۳۷۳ به ترتیب فصل - برنامه (دنباله)
(مبالغ: هزارریال)

عنوان دستگاه - برنامه	اعتبار مصوب ۷۳	عملکرد سال ۷۳
فصل: اطلاعات و ارتباطات جمعی	۲۰۰۰۰۰	۱۸۰۰۰۰
برنامه: اداره و توسعه شبکه رادیو و تلویزیون	۲۰۰۰۰۰	۱۸۰۰۰۰
فصل: ساختمانها و تأسیسات دولتی	۱۰۵۰۰۰۰	۶۵۲۰۸۰
برنامه: احداث ساختمانهای کشوری	۱۰۵۰۰۰۰	۶۵۲۰۸۰
فصل: آموزش و پرورش	۱۰۹۲۰۰۰۰	۹۹۱۶۰۷۵
برنامه: آموزش ابتدائی	۲۷۳۱۳۰۰	۲۲۲۲۰۷۱
برنامه: آموزش راهنمایی تحصیلی	۱۸۸۱۷۰۰	۱۶۷۷۸۷۲
برنامه: آموزش متوسطه عمومی	۴۹۰۷۰۰۰	۲۸۵۸۱۳۲
برنامه: آموزش کودکان استثنائی	۱۴۰۰۰۰۰	۱۱۳۶۰۰۰
فصل: فرهنگ و هنر	۱۱۱۵۰۰۰	۶۱۹۶۷۷
برنامه: گسترش فرهنگ و هنر	۱۱۵۵۰۰۰	۶۱۹۶۷۷
فصل: بهداشت، درمان و تغذیه	۲۸۴۵۰۰۰	۱۸۰۳۳۲۵
برنامه: خدمات بهداشتی	۳۵۰۰۰۰	۳۰۷۹۷۶
برنامه: خدمات درمانی	۵۰۰۰۰	۲۹۹۶۱
برنامه: خدمات بهداشتی و درمان روستائی	۲۶۰۰۰۰	۲۲۸۵۱۹
برنامه: بهداشت محیط	۱۹۸۵۰۰۰	۹۹۶۸۸۹

مأخذ: سازمان برنامه و بودجه استان.

جدول ۲-۲۱. عملکرد اعتبارات طرحهای عمرانی استان مرکزی در سال ۱۳۷۳ به ترتیب فصل -

برنامه (دنباله) (مبالغ: هزارریال)

عنوان فصل - برنامه	اعتبار مصوب	عملکرد سال
	۷۳	۷۳
فصل: عملیات چند منظوره توسعه نواحی	۱۱۴۰۰۰۰	۱۱۳۰۰۰۰
برنامه: توسعه جامع مناطق عشایری	۱۰۷۰۰۰۰	۱۰۷۰۰۰۰
برنامه: تحقیق و بررسی	۷۰۰۰۰	۶۰۰۰۰
فصل: کشاورزی و منابع طبیعی	۵۸۴۴۰۰۰	۵۸۴۴۰۰۰
برنامه: آب و خاک	۱۹۳۱۰۰۰	۱۹۳۱۰۰۰
برنامه: جنگل و مرتع	۱۶۵۷۰۰۰	۱۶۵۷۰۰۰
برنامه: زراعت	۱۸۳۰۰۰	۱۸۳۰۰۰
برنامه: دام و طیور	۷۰۱۰۰۰	۷۰۱۰۰۰
برنامه: ایجاد مراکز خدمات کشاورزی، روستائی و عشایری	۹۱۶۰۰۰	۹۱۶۰۰۰
فصل: منابع آب	۳۱۰۵۰۰۰	۲۹۴۵۰۰۰
برنامه: تأمین آب	۱۸۴۵۰۰۰	۱۸۴۵۰۰۰
برنامه: آبرسانی به شهرها و صنایع	۱۲۶۰۰۰۰	۱۱۰۰۰۰۰

مأخذ: سازمان برنامه و بودجه استان.

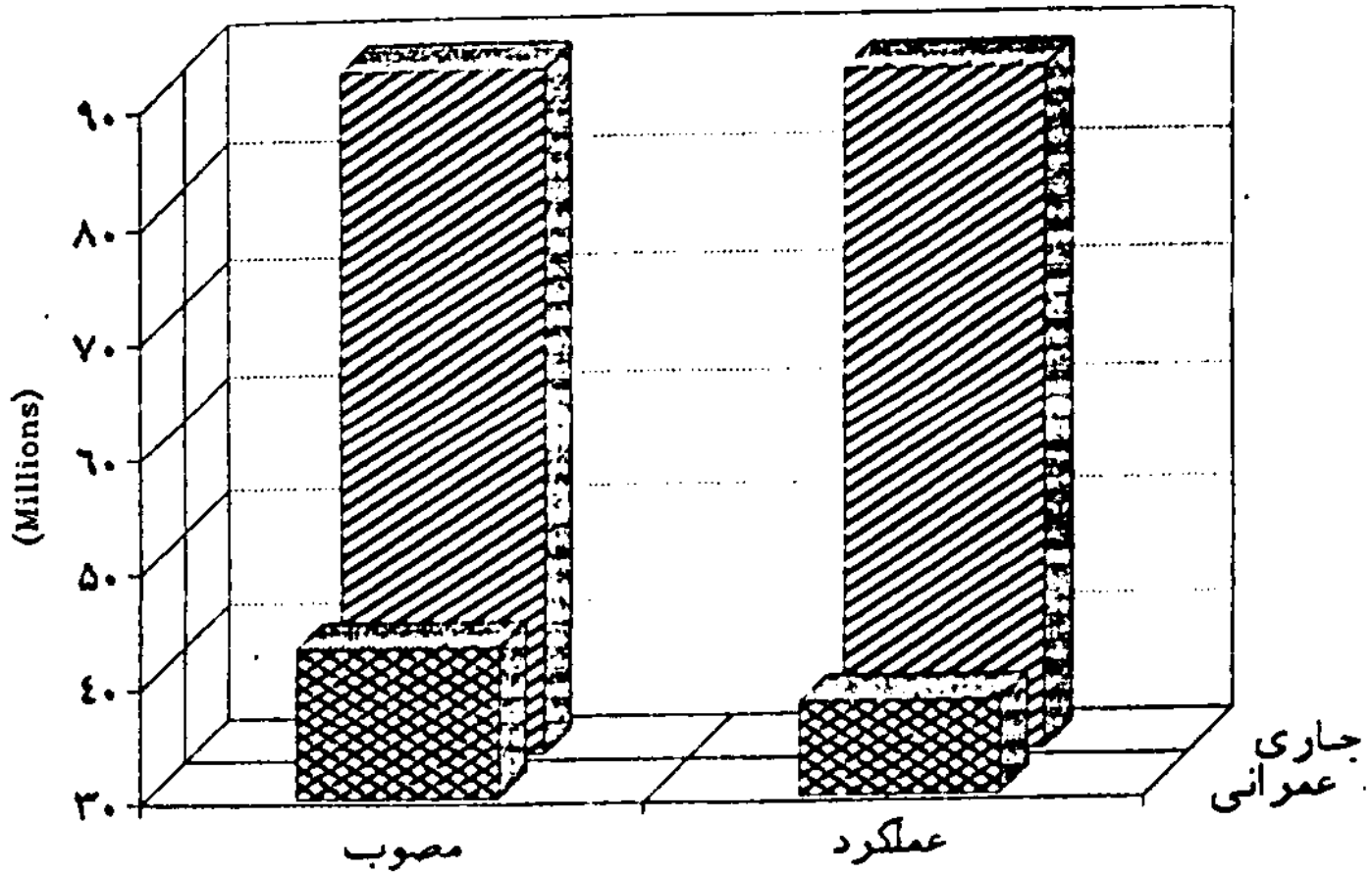
جدول ۲-۲۱. عملکرد اعتبارات طرحهای عمرانی استان مرکزی در سال ۱۳۷۳ به ترتیب فصل - برنامه (دنباله)

(مبالغ: هزارریال)

عملکرد سال	اعتبار مصوب	عنوان فصل - برنامه
۷۳	۷۳	
۵۲۰۸۰۰	۶۲۶۰۰۰	فصل: برق
۲۵۰۸۰۰	۶۲۶۰۰۰	برنامه: تأمین برق روستائی
۵۷۸۳۷۲	۶۴۵۱۵۵	فصل: صنایع
۲۹۸۳۷۲	۳۲۵۱۵۵	برنامه: ایجاد و توسعه صنایع نساجی دستی روستائی و چرم
۲۸۰۰۰۰	۳۰۰۰۰۰	برنامه: تحقیق و بررسی
۸۰۰۰	۲۰۰۰۰	فصل: معادن
۸۰۰۰	۲۰۰۰۰	برنامه: زمین شناسی و اکتشاف مقدماتی
۵۱۰۰۰	۷۵۰۰۰	فصل: بازرگانی
۵۱۰۰۰	۷۵۰۰۰	برنامه: تنظیم بازار کالاهای اساسی و مواد غذایی
۷۸۳۰۱۲۸	۸۳۲۶۰۰۰	فصل: راه و ترابری
۲۰۰۰۰	۵۰۰۰۰	برنامه: حمل و نقل جاده‌ای
۲۵۵۹۷۶۰	۲۵۹۲۰۰۰	برنامه: توسعه و بهسازی شبکه راههای استان
۱۳۵۲۸۲۰	۱۵۴۲۰۰۰	برنامه: راهداری
۳۸۹۵۵۲۸	۴۱۴۰۰۰۰	برنامه: احداث راههای روستائی
۳۰۳۶۳۰	۳۳۹۰۰۰	فصل: پست و مخابرات
۳۰۳۶۳۰	۳۳۹۰۰۰	برنامه: پست

مأخذ: سازمان برنامه و بودجه استان.

جدول ۲۱-۱
اعتبارات استان سال ۱۳۷۳



جدول ۲۱-۳- مالیاتهای دریافتی در شهرستانهای استان مرکزی: ۱۳۷۲-۷۳

(هزارریال)

مالیات غیر مستقیم در استان مرکزی	مالیات مستقیم		شهرستان
	۱۳۷۳	۱۳۷۲	
۵۴۳۶۲۰	۶۸۶۰۲۵۵۲	۴۵۴۴۰۷۰۰	کل استان
-	۵۲۸۲۲۳۳۸	۳۴۴۷۶۸۱۱	اراک
-	۱۵۸۰۰۰	۱۱۵۳۰۱	آشنیان
-	۲۵۹۵۵۰	۲۳۳۱۰۰	نفرش
-	۸۲۴۳۳۲	۵۷۷۲۶۵	خمین
-	۸۷۲۶۰۰	۳۴۲۴۰۰	دلیجان
-	۷۷۲۲۵۴۱	۵۴۳۶۳۴۲	ساوه
-	۵۳۱۹۳۵۹	۳۷۶۳۶۷۹	سربند
-	۶۲۳۷۹۶	۴۹۵۸۰۲	محللات

مأخذ: اداره کل اموراتصادی و دارائی استان.

جدول ۲۱-۴- درآمدهای مالیاتی اداره کل امور اقتصادی و دارائی استان مرکزی بر حسب منابع

مالیاتی: ۷۳-۱۳۷۱

(هزارریال)

۱۳۷۳		۱۳۷۲		۱۳۷۱		منابع مالیاتی
درصد نسبت به سال قبل	مبلغ	درصد نسبت به سال قبل	مبلغ	درصد نسبت به سال قبل	مبلغ	
+۵۱	۶۸۶۱۳۵۵۱	+۱۵/۰۷	۲۵۲۲۰۷۰۰	+۷۰/۶	۳۹۲۸۸۹۲	جمع کل
+۱۱۴	۱۲۳۳۰۱۶۲	-۳۱	۵۷۶۶۶۰۱	+۱۵۰	۸۳۳۹۷۰۰	مالیات بر شرکتهای دولتی
+۴۱	۳۲۲۲۳۹۶۶	+۲۰	۲۲۲۱۵۸۲۹	+۱۰۲	۱۷۲۳۸۸۷۰	مالیات بر شرکتهای غیردولتی
+۳۸	۱۲۶۱۸۳۹۷	+۱۷/۵	۹۱۴۱۵۲۳	+۲۶/۹	۷۷۸۱۶۸۵	مالیات بر حقوق
+۶۰	۶۳۳۳۸۸۵	+۱۷	۳۹۲۶۳۱۸	+۳۸	۳۳۶۶۷۸۳	مالیات بر مشاغل
+۷۱	۱۰۲۳۶۹۸	+۱۴	۶۱۱۸۱۶	+۱۱	۵۳۷۸۲۸	مالیات بر مستغلات
+۲	۳۰۲۶۱۹	-۹/۸	۲۹۳۰۲۶	+۱۵	۳۲۴۹۱۶	مالیات بر ارث
+۲۵	۱۴۴۲۰۱۵	-۲۵/۵	۱۱۵۰۵۶۱	-۶	۱۵۲۲۵۲۳	مالیات بر عمل و انتزاعات و سرقتی
+۱۷۶	۳۱۴۸۲	-۸	۱۱۳۹۹	-۱۱	۱۲۴۹۷	مالیات بر لوازمی بایر
-	-	-۶۶	۲۴۰۷۹	-۹	۷۱۳۲۸	مالیات بر اتفاقی
+۱۹/۵	۸۳۳۲۳	+۷۰	۷۹۵۲۸	+۱۷	۲۶۹۲۲	مالیات بر منفرقه
-	-	-۱۰۰	-	-۵۸	۲۳۸۲۰	مالیات بر تعاون ملی برای بازسازی


مأخذ: اداره کل امور اقتصادی و دارائی استان.

جدول ۲۱-۵- درآمدهای مالیاتی استان از محل مالیاتهای مستقیم به تفکیک مراکز وصول: ۱۳۷۲-۷۳

(هزارریال)


۱۳۷۳		۱۳۷۲		مرکز وصول
درصد افزایش یا کاهش نسبت به سال قبل	مبلغ	درصد افزایش یا کاهش نسبت به سال قبل	مبلغ	
+۵۱	۶۸۶۰۲۸۲۰	۳۸/۶۲	۲۵۲۴۰۷۰۰	جمع کل
+۵۳/۲	۵۲۸۲۲۳۳۸	+۱۵/۵	۳۲۴۷۶۸۱۱	اراک
+۳/۷	۱۵۸۰۰۰	+۷۸	۱۱۵۳۰۱	آشتیان
+۱۱/۳	۲۵۹۵۵۰	+۷۵/۸۷	۲۳۳۱۰۰	تفرش
+۴۲/۸	۸۲۴۶۰۰	+۳۸/۶	۵۷۷۲۶۵	خمین
+۱۵۴/۸	۸۷۲۶۰۰	+۴۸/۵	۳۴۲۴۰۰	دلیجان
+۴۲/۰۲	۷۷۲۲۵۴۱	+۷/۲	۵۲۳۶۳۴۲	ساره
+۴۱/۳۳	۵۳۱۹۳۹۵	+۱۷/۵	۳۷۶۳۶۷۹	سریند
+۲۵/۸۱	۶۲۳۷۹۶	+۲۷/۶	۴۹۵۸۰۲	محلات

مأخذ: اداره کل اموراتصادی و دارائی استان.



قطر بیست و دو

شاخص قیمت



تعاریف و مفاهیم

شاخص قیمت:

سنجش درصد متوسط قیمت کالا و خدمات نسبت به یک زمان معین (سال پایه) شاخص قیمت نامیده می شود.

شاخص بهای عمده فروشی:

سنجش درصد متوسط قیمت کالا در بازارهای عمده فروشی نسبت به یک زمان معین، شاخص بهای عمده فروشی کالاها نامیده می شود.

شاخص بهای کالا و خدمات مصرفی:

متوسط تغییرات قیمت تعداد معینی از کالاها و خدمات مورد مصرف خانوار نسبت به سال پایه شاخص بهای کالاها و خدمات مصرفی نامیده می شود. شاخصی که بدین گونه بدست می آید صرفاً تغییراتی که در اثر تغییر قیمت در هزینه زندگی پدید می آید را مورد سنجش قرار می دهد.

سال پایه:

سال معین و ثابتی است که درصد تغییرات شاخص نسبت به آن سنجیده می شود. شاخص آن برابر با ۱۰۰ بوده که غالباً ضرایب اهمیت مربوط به آن در تهیه شاخص مورد استفاده قرار می گیرد.

جدول ۱-۲۳. شاخص بهای خرده فروشی گروههای کالاها و خدمات مورد مصرف خانوارهای روستائی
استان مرکزی وکل کشور سال ۱۳۶۷
۱۰۰=سال ۱۳۶۱

استان مرکزی	کل کشور	گروههای کالاها و خدمات
۲۱۶/۱	۲۲۸/۶	شاخص کل
۲۱۲/۲	۲۲۶/۴	الف - خوراکیها، آشامیدنیها و دخانیات
۲۱۰/۴	۲۲۵/۹	خوراکیها
۲۰۴/۲	۲۱۷/۷	۱- آرد ورشته، غلات و نان
۱۷۴/۳	۲۱۷/۶	آرد ورشته
۲۵۲/۰	۲۲۸/۸	غلات
۱۳۴/۵	۱۳۶/۳	انواع نان
۲۲۴/۵	۲۴۱/۶	۲- گوشت قرمز و سفید
۲۳۰/۳	۲۲۸/۴	۳- لبنیات و تخم مرغ
۲۱۰/۶	۲۲۰/۳	لبنیات
۳۷۰/۶	۲۷۱/۲	تخم مرغ
۱۹۵/۵	۲۲۶/۲	۴- روغنها و چربیها
۱۸۸/۸	۲۳۶/۹	۵- میوه ها و سبزیها
۱۲۲/۰	۱۵۷/۵	میوه ها
۲۵۶/۱	۲۹۵/۱	سبزیها
۱۶۷/۱	۱۹۴/۷	۶- خشکبار و حبوبات
۱۴۹/۲	۲۱۸/۸	خشکبار
۱۶۹/۰	۱۸۴/۸	حبوبات
۱۷۰/۲	۱۹۶/۷	۷- قند و شکر، شیرینیها و جای
۲۱۲/۶	۲۲۳/۵	قند و شکر و شیرینیها
۱۵۴/۱	۱۸۱/۲	جای
۳۲۵/۰	۲۸۱/۷	۸- ادویه و چاشنیها
۲۰۱/۱	۲۱۶/۸	۹- غذاهای آماده
۳۰۸/۱	۲۶۱/۵	آشامیدنیها
۲۵۳/۳	۲۳۲/۶	دخانیات

مأخذ: مرکز آمار ایران.

جدول ۱-۲۳. شاخص بهای خرده فروشی گروههای کالاها و خدمات مورد مصرف خانوارهای روستائی
استان مرکزی وکل کشور سال ۱۳۶۷ (دنباله)

۱۰۰=سال ۱۳۶۱

استان مرکزی	کل کشور	گروههای کالاها و خدمات
۲۲۰/۷	۲۳۱/۰	ب- غیرخوراکیها
۲۳۴/۶	۲۰۶/۲	۱- پوشاک و کفش
۲۳۴/۳	۲۰۷/۲	پوشاک
۲۳۵/۲	۲۰۲/۲	کفش
۱۹۱/۵	۲۱۶/۴	۲- مسکن، سوخت و روشنائی
۲۰۴/۸	۲۳۵/۹	مسکن
۱۳۱/۹	۱۶۶/۶	سوخت و روشنائی
۲۳۷/۵	۲۸۶/۴	۳- لوازم و اثاثه منزل
۲۴۲/۱	۱۹۶/۳	۴- بهداشت و درمان
۱۳۸/۴	۱۲۹/۹	داروها و لوازم طبی و درمانی
۳۰۶/۳	۲۴۷/۷	خدمات پزشکی و درمانی
۱۸۴/۷	۲۱۳/۳	۵- حمل و نقل و ارتباطات
۳۱۲/۱	۴۵۶/۶	۶- تفریحات، سرگرمیها و تحصیل
۳۱۵/۱	۳۶۶/۳	تفریحات و سرگرمیها
۳۱۲/۶	۵۲۷/۳	تحصیل
۲۰۸/۹	۲۴۲/۰	۷- کالاها و خدمات متفرقه

مأخذ: مرکز آمار ایران.

جدول ۲-۲۳. شاخص بهای خرده فروشی گروههای کالاها و خدمات مورد مصرف خانوارهای روستائی
استان مرکزی وکل کشور سال ۱۳۶۸
۱۰۰=سال ۱۳۶۱

استان مرکزی	کل کشور	گروههای کالاها و خدمات
۲۵۵/۲	۲۶۷/۲	شاخص کل
۲۲۸/۸	۲۷۳/۹	الف - خوراکیها، آشامیدنیها و دخانیات
۲۲۵/۳	۲۷۳/۱	خوراکیها
۲۵۲/۲	۲۸۹/۱	۱- آرد و رشته، غلات و نان
۱۹۹/۶	۲۶۱/۱	آرد و رشته
۳۳۹/۶	۳۳۷/۶	غلات
۱۳۳/۸	۱۴۲/۷	انواع نان
۲۱۸/۸	۲۴۵/۳	۲- گوشت قرمز و سفید
۲۷۰/۰	۲۶۷/۸	۳- لبنیات و تخم مرغ
۲۴۱/۶	۲۵۲/۶	لبنیات
۲۷۱/۰	۳۳۸/۱	تخم مرغ
۲۱۸/۰	۲۴۶/۲	۴- روغنها و چربیها
۲۵۲/۳	۳۲۲/۲	۵- میوه ها و سبزیها
۳۲۹/۰	۳۱۵/۱	۶- خشکبار و حبوبات
۱۷۳/۹	۲۴۶/۹	خشکبار
۳۶۸/۰	۳۲۳/۱	حبوبات
۲۰۹/۰	۲۲۱/۷	۷- قند و شکر، شیرینیها و چای
۲۲۰/۷	۲۱۱/۹	قند و شکر و شیرینیها
۲۰۲/۸	۲۲۷/۵	چای
۳۲۶/۱	۲۹۹/۸	۸- ادویه و چاشنیها
۲۲۹/۵	۲۴۶/۸	۹- غذاهای آماده
۳۲۲/۷	۲۹۰/۲	آشامیدنیها
۳۲۵/۹	۲۸۶/۳	دخانیات

مأخذ: مرکز آمار ایران.

جدول ۲-۲۳. شاخص بهای خرده فروشی گروههای کالاها و خدمات مورد مصرف خانوارهای روستائی
استان مرکزی وکل کشور سال ۱۳۶۸ (دنباله)

۱۰۰ = سال ۱۳۶۱

استان مرکزی	کل کشور	گروههای کالاها و خدمات
۲۶۲/۷	۲۵۹/۵	ب. غیرخوراکیها
۳۱۴/۵	۲۵۲/۶	۱- پوشاک و کفش
۳۳۲/۹	۲۵۹/۲	پوشاک
۲۶۰/۷	۲۳۶/۲	کفش
۲۱۲/۷	۲۳۴/۶	۲- مسکن، سوخت و روشنائی
۲۳۱/۱	۲۵۸/۳	مسکن
۱۴۳/۹	۱۷۳/۹	سوخت و روشنائی
۲۸۷/۲	۳۲۸/۶	۳- لوازم و اثاثه منزل
۲۴۴/۳	۲۰۴/۷	۴- بهداشت و درمان
۱۴۶/۶	۱۳۹/۱	داروها و لوازم طبی و درمانی
۳۰۴/۶	۲۵۵/۵	خدمات پزشکی و درمانی
۲۲۶/۶	۲۳۳/۷	۵- حمل و نقل و ارتباطات
۲۳۶/۱	۴۷۸/۵	۶- تفریحات، سرگرمیها و تحصیل
۳۶۷/۶	۳۷۷/۵	تفریحات و سرگرمیها
۲۸۹/۹	۵۵۷/۷	تحصیل
۲۲۷/۸	۲۵۴/۱	۷- کالاها و خدمات متفرقه

مأخذ: مرکز آمار ایران.

جدول ۳-۲۳. شاخص بهای خرده فروشی گروههای کالاها و خدمات مورد مصرف خانوارهای روستائی
استان مرکزی وکل کشور سال ۱۳۶۹
۱۰۰=سال ۱۳۶۱

استان مرکزی	کل کشور	گروههای کالاها و خدمات
۲۸۴/۳	۲۹۰/۳	شاخص کل
۲۷۸/۰	۲۹۷/۱	الف - خوراکیها، آشامیدنیها و دخانیات
۲۷۶/۳	۲۹۸/۳	خوراکیها
۲۶۴/۶	۲۸۵/۳	۱- آرد ورشته، غلات و نان
۲۱۷/۲	۲۵۹/۸	آرد ورشته
۳۲۷/۱	۳۳۰/۱	غلات
۱۳۳/۸	۱۴۵/۶	انواع نان
۲۲۴/۴	۲۵۹/۲	۲- گوشت قرمز و سفید
۲۷۹/۳	۲۷۹/۱	۳- لبنیات و تخم مرغ
۲۵۷/۴	۲۷۱/۲	لبنیات
۲۳۵/۱	۳۲۱/۲	تخم مرغ
۲۲۷/۹	۲۴۸/۵	۴- روغنها و چربیها
۲۵۴/۲	۳۳۴/۰	۵- میوه ها و سبزیها
۵۸۹/۹	۴۶۸/۹	۶- خشکبار و حبوبات
۱۶۸/۴	۲۶۷/۴	خشکبار
۶۳۵/۸	۵۵۱/۴	حبوبات
۲۶۳/۰	۴۳۱/۴	۷- قند و شکر، شیرینیها و چای
۲۱۵/۶	۲۰۲/۱	قند و شکر و شیرینیها
۵۵۳/۱	۵۶۴/۸	چای
۳۰۷/۷	۲۶۵/۶	۸- ادویه و چاشنیها
۳۱۶/۴	۲۸۲/۰	۹- غذاهای آماده
۴۱۱/۷	۳۱۰/۲	آشامیدنیها
۳۱۴/۶	۲۷۶/۶	دخانیات

مأخذ: مرکز آمار ایران.

جدول ۳-۲۳- شاخص بهای خرده فروشی گروههای کالاها و خدمات مورد مصرف خانوارهای روستائی
استان مرکزی وکل کشور سال ۱۳۶۹ (دنباله)

۱۰۰=سال ۱۳۶۱

استان مرکزی	کل کشور	گروههای کالاها و خدمات
۲۹۱/۸	۲۸۲/۵	ب- غیرخوراکیها
۳۵۱/۴	۲۸۷/۷	۱- پوشاک و کفش
۴۰۵/۹	۲۹۵/۰	پوشاک
۲۹۰/۱	۲۵۸/۸	کفش
۲۳۶/۳	۲۵۶/۹	۲- مسکن، سوخت و روشنائی
۲۵۹/۷	۲۸۵/۲	مسکن
۱۴۹/۱	۱۸۴/۶	سوخت و روشنائی
۳۰۹/۷	۳۴۷/۰	۳- لوازم و اثاثه منزل
۲۴۸/۴	۲۱۴/۵	۴- بهداشت و درمان
۱۶۵/۵	۱۴۲/۰	داروها و لوازم طبی و درمانی
۲۹۹/۷	۲۶۹/۱	خدمات پزشکی و درمانی
۲۴۰/۸	۲۵۷/۷	۵- حمل و نقل و ارتباطات
۳۳۱	۴۶۰/۱	۶- تفریحات، سرگرمیها و تحصیل
۳۵۴/۹	۳۵۶/۰	تفریحات و سرگرمیها
۲۹۶	۵۴۱/۸	تحصیل
۲۳۷/۹	۲۷۸/۲	۷- کالاها و خدمات متفرقه

مأخذ: مرکز آمار ایران.

جدول ۲-۲۳. شاخص بهای خرده فروشی گروههای کالاها و خدمات مورد مصرف خانوارهای روستائی
استان مرکزی وکل کشور سال ۱۳۷۰

۱۰۰=سال ۱۳۶۱

استان مرکزی	کل کشور	گروههای کالاها و خدمات
۳۳۳/۲	۳۳۴/۳	شاخص کل
۳۲۲/۱	۳۳۸/۸	الف - خوراکیها، آشامیدنیها و دخانیات
۳۱۵/۴	۳۳۴/۱	خوراکیها
۳۰۰/۳	۳۰۸/۰	۱- آرد ورشته، غلات و نان
۲۵۶/۹	۲۸۶/۲	آرد ورشته
۳۸۱/۹	۳۲۹/۳	غلات
۱۲۲/۶	۱۶۳/۸	انواع نان
۲۸۰/۰	۳۲۵/۸	۲- گوشت فرمز و سفید
۳۱۵/۷	۳۰۹/۳	۳- لبنیات و تخم مرغ
۲۸۹/۸	۲۹۹/۸	لبنیات
۲۹۹/۲	۳۵۹/۵	تخم مرغ
۲۴۵/۱	۲۶۷/۰	۴- روغنها و چربیها
۳۲۲/۰	۴۰۲/۱	۵- میوه ها و سبزیها
۲۶۳/۹	۲۲۳/۸	۶- خشکبار و حبوبات
۱۹۱/۸	۳۱۳/۲	خشکبار
۲۹۳/۶	۲۶۹/۱	حبوبات
۲۵۹/۳	۲۲۱/۴	۷- قند و شکر، شیرینیها و جای
۲۱۸/۱	۱۹۸/۰	قند و شکر و شیرینیها
۵۴۷/۱	۵۵۱/۵	چای
۲۲۳/۲	۳۱۸/۹	۸- ادویه و چاشنیها
۲۰۵/۴	۳۳۱/۸	۹- غذاهای آماده
۵۲۶/۷	۳۷۷/۴	آشامیدنیها
۲۶۷/۳	۲۱۳/۵	دخانیات

ماخذ: مرکز آمار ایران.

جدول ۴-۲۳- شاخص بهای خرده فروشی گروههای کالاها و خدمات مورد مصرف خانوارهای روستائی
استان مرکزی وکل کشور سال ۱۳۷۰ (دنباله)
۱۰۰=سال ۱۳۶۱

استان مرکزی	کل کشور	گروههای کالاها و خدمات
۳۳۵/۵	۳۲۹/۲	ب- غیرخوراکیها
۳۳۰/۱	۳۱۸/۳	۱- پوشاک و کفش
۳۶۸/۶	۳۲۵/۸	پوشاک
۳۵۶/۸	۲۸۹/۲	کفش
۳۵۰/۲	۳۳۷/۸	۲- مسکن، سوخت و روشنائی
۳۹۵/۹	۳۸۱/۶	مسکن
۱۷۹/۷	۲۲۶/۱	سوخت و روشنائی
۳۱۵/۶	۳۶۰/۱	۳- لوازم و اثاثه منزل
۲۶۸/۲	۲۵۹/۶	۴- بهداشت و درمان
۲۰۶/۰	۱۶۱/۰	داروها و لوازم طبی و درمانی
۳۰۶/۷	۳۳۶/۰	خدمات پزشکی و درمانی
۲۹۹/۵	۳۲۶/۵	۵- حمل و نقل و ارتباطات
۳۲۹/۵	۳۳۵/۰	۶- تفریحات، سرگرمیها و تحصیل
۳۳۷/۸	۳۵۲/۸	تفریحات و سرگرمیها
۳۰۲/۸	۵۱۷/۲	تحصیل
۳۰۴/۷	۳۲۲/۵	۷- کالاها و خدمات متفرقه

مأخذ: مرکز آمار ایران.

جدول ۵-۲۳. شاخص بهای خرده فروشی گروههای کالاها و خدمات مورد مصرف خانوارهای روستائی
استان مرکزی وکل کشور سال ۱۳۷۱

۱۰۰=سال ۱۳۶۱

استان مرکزی	کل کشور	گروههای کالاها و خدمات
		شاخص کل
۳۹۹/۸	۴۰۷/۲	الف - خوراکیها، آشامیدنیها و دخانیات
۳۹۱/۵	۴۰۶/۷	خوراکیها
۳۹۱/۸	۴۰۸/۸	۱- آرد و درشته، غلات و نان
۳۹۸/۰	۳۸۵/۳	آرد و رشته
۳۳۹/۰	۳۳۱/۹	غلات
۷۹۹/۲	۴۶۴/۹	انواع نان
۱۶۵/۵	۱۹۷/۲	۲- گوشت قرمز و سفید
۴۰۰/۶	۴۵۲/۸	۳- لبنیات و نخم مرغ
۴۰۵/۱	۳۹۵/۰	لبنیات
۳۶۵/۶	۳۷۱/۶	نخم مرغ
۶۸۵/۲	۵۱۹/۳	۴- روغنها و چربیها
۲۶۲/۰	۲۸۹/۰	۵- میوه ها و سبزیها
۳۸۵/۱	۴۹۳/۸	۶- خشکبار و حبوبات
۳۳۳/۱	۳۷۱/۷	خشکبار
۲۴۱/۸	۳۷۷/۵	حبوبات
۳۴۳/۰	۳۶۹/۳	۷- قند و شکر، شیرینیها و جای
۲۸۹/۹	۳۱۵/۳	قند و شکر و شیرینیها
۲۲۳/۲	۱۹۱/۳	چای
۳۱۴/۲	۳۸۷/۴	۸- ادویه و چاشنیها
۵۶۳/۸	۴۳۵/۵	۹- غذاها و آماده
۵۶۸/۹	۴۳۷/۹	آشامیدنیها
۶۷۴/۱	۴۶۸/۶	دخانیات
۳۷۸/۵	۳۶۶/۳	

مأخذ: مرکز آمار ایران.

جدول ۵-۲۳- شاخص بهای خرده فروشی گروههای کالاها و خدمات مورد مصرف خانوارهای روستائی
استان مرکزی وکل کشور سال ۱۳۷۱ (دنباله)

۱۰۰=سال ۱۳۶۱

استان مرکزی	کل کشور	گروههای کالاها و خدمات
۴۰۹/۷	۴۰۷/۷	ب- غیرخوراکیها
۵۲۲/۳	۳۵۹/۸	۱- پوشاک و کفش
۵۶۳/۶	۳۶۸/۳	پوشاک
۴۰۱/۷	۳۲۶/۱	کفش
۳۳۲/۳	۳۵۲/۵	۲- مسکن، سوخت و روشنائی
۳۷۵/۴	۴۸۰/۰	مسکن
۲۷۱/۵	۳۸۲/۱	سوخت و روشنائی
۳۳۱/۲	۴۱۰/۶	۳- لوازم و اثاثه منزل
۳۵۴/۸	۴۲۲/۱	۴- بهداشت و درمان
۳۳۰/۱	۳۴۰/۹	داروها و لوازم طبی و درمانی
۳۰۸/۲	۴۸۵/۱	خدمات پزشکی و درمانی
۳۵۷/۴	۳۸۳/۳	۵- حمل و نقل و ارتباطات
۳۱۳/۳	۴۳۸/۱	۶- تفریحات، سرگرمیها و تحصیل
۳۱۰/۰	۳۲۱/۲	تفریحات و سرگرمیها
۳۱۸/۱	۵۲۹/۸	تحصیل
۳۷۲/۷	۴۱۳/۹	۷- کالاها و خدمات متفرقه

مأخذ: مرکز آمار ایران.

جدول ۶-۲۳. شاخص بهای خرده فروشی گروههای کالاها و خدمات مورد مصرف خانوارهای روستائی
استان مرکزی وکل کشور سال ۱۳۷۲
۱۰۰=سال ۱۳۶۱

استان مرکزی	کل کشور	گروههای کالاها و خدمات
		شاخص کل
۴۷۸/۶	۵۰۳/۳	الف - خوراکیها، آشامیدنیها و دخانیات
۴۷۰/۲	۴۹۵/۲	خوراکیها
۴۷۳/۵	۵۰۰/۹	۱- آرد ورشته، غلات و نان
۴۶۰/۶	۴۷۶/۷	آرد ورشته
۴۰۴/۰	۴۴۳/۲	غلات
۵۷۵/۹	۵۴۲/۹	انواع نان
۲۰۳/۲	۲۳۴/۳	۲- گوشت قرمز و سفید
۴۷۵/۴	۵۴۸/۲	۳- لبنیات و تخم مرغ
۵۱۵/۸	۴۹۷/۳	لبنیات
۴۸۵/۸	۴۸۲/۸	تخم مرغ
۷۲۹/۰	۵۷۴/۱	۲- روغنها و چربیها
۳۱۸/۷	۳۳۸/۵	۵- میوه ها و سبزیها
۵۴۷/۳	۶۰۳/۰	۶- خشکبار و حبوبات
۳۸۶/۰	۴۴۸/۰	خشکبار
۲۷۵/۰	۴۶۸/۷	حبوبات
۳۹۸/۱	۴۳۹/۵	۷- قند و شکر، شیرینیها و چای
۳۱۴/۰	۳۷۹/۲	قند و شکر و شیرینیها
۲۴۹/۹	۲۰۸/۱	چای
۳۳۷/۴	۴۷۹/۱	۸- ادویه و چاشنیها
۶۰۳/۵	۴۶۱/۱	۹- غذاهای آماده
۵۶۱/۹	۵۳۷/۸	آشامیدنیها
۷۶۰/۵	۵۴۶/۴	دخانیات
۳۸۸/۴	۳۹۸/۰	

مأخذ: مرکز آمار ایران.

جدول ۶-۲۳- شاخص بهای خرده فروشی گروههای کالاها و خدمات مورد مصرف خانوارهای روستائی
استان مرکزی وکل کشور سال ۱۳۷۲ (دنباله)

۱۰۰=سال ۱۳۶۱

استان مرکزی	کل کشور	گروههای کالاها و خدمات
۴۸۸/۷	۵۱۲/۴	ب- غیرخوراکیها
۵۹۳/۰	۴۳۴/۲	۱- پوشاک و کفش
۶۱۱/۵	۴۳۹/۰	پوشاک
۵۳۹/۰	۴۱۴/۹	کفش
۵۰۱/۵	۵۳۴/۶	۲- مسکن، سوخت و روشنائی
۵۲۶/۹	۵۵۳/۱	مسکن
۲۰۶/۴	۴۸۷/۳	سوخت و روشنائی
۳۹۷/۱	۴۸۹/۸	۳- لوازم و اثاثه منزل
۵۵۸/۹	۶۰۹/۲	۴- بهداشت و درمان
۷۹۱/۱	۶۲۲/۲	داروها و لوازم طبی و درمانی
۴۱۵/۳	۵۹۹/۱	خدمات پزشکی و درمانی
۳۹۸/۵	۵۶۶/۶	۵- حمل و نقل و ارتباطات
۳۶۴/۲	۵۵۲/۴	۶- تفریحات، سرگرمیها و تحصیل
۳۶۸/۶	۳۹۹/۰	تفریحات و سرگرمیها
۳۵۷/۸	۶۷۲/۷	تحصیل
۴۸۲/۳	۵۴۴/۹	۷- کالاها و خدمات متفرقه

مأخذ: مرکز آمار ایران.

جدول ۷-۲۳. شاخص کل بهای خرده فروشی کالاها و خدمات مورد مصرفی خانوارهای روستائی و درصد تغییر سال ۷۳ (۱۰۰ = سال ۱۳۶۱)

سال ۷۲		سال ۷۳		شرح
درصد تغییر نسبت به سال ۷۱	شاخص	درصد تغییر نسبت به سال ۷۲	شاخص	
۲۳/۸	۵۰۳/۳	۴۳/۷	۷۲۳	کل کشور
۲۲/۷	۴۷۲/۸	۴۶/۷	۶۹۳	تهران
۱۹/۳	۴۷۸/۸	۳۴	۶۴۱/۱	مرکزی

مأخذ: مرکز آمار ایران.

جدول ۸-۲۳. مقایسه شاخص بهای خرده فروشی کالاها و خدمات مورد مصرف خانوارهای روستائی در فصل بهار و درصد تغییرات سال ۷۳

درصد تغییرات شاخص بهار ۷۲ نسبت به فصل مشابه سال قبل		درصد تغییرات شاخص بهار ۷۳ نسبت به فصل قبل		شاخص کل در فصل بهار ۷۳	شرح
فصل مشابه سال قبل	فصل قبل	فصل مشابه سال قبل	فصل قبل		
۲۱/۵	۶/۷	۳۰/۳	۱۱/۶	۶۱۲/۳	کل کشور
۲۲/۳	۹/۸	۳۲	۱۵	۵۸۸/۲	تهران
۱۸/۹	۸/۱	۲۵/۴	۱۱/۳	۵۶۸	مرکزی

مأخذ: مرکز آمار ایران.

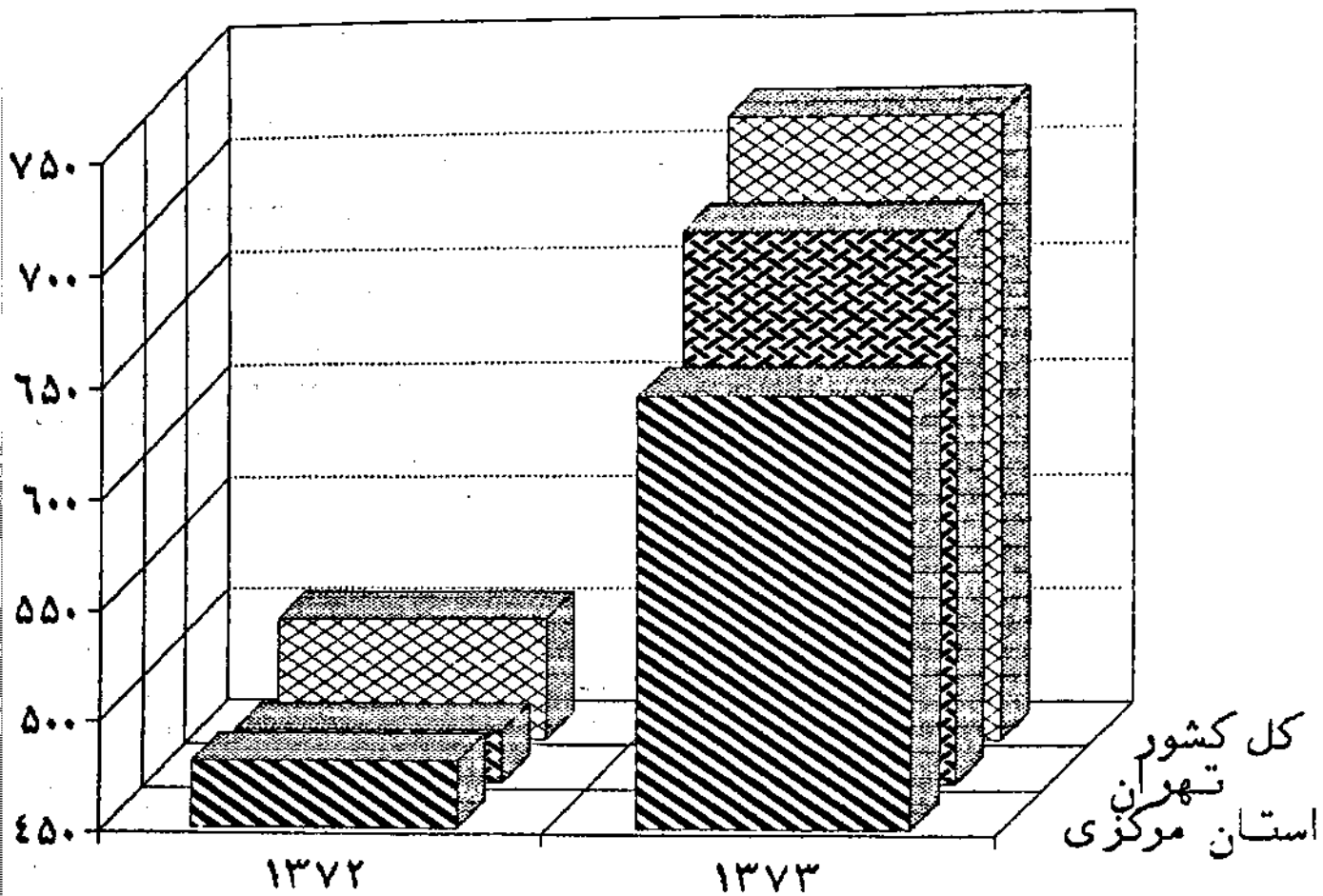
جدول ۹-۲۳. مقایسه شاخص بهای خرده فروشی کالاها و خدمات مورد مصرف خانوارهای روستائی در فصل تابستان و درصد تغییرات سال ۷۳

درصد تغییرات شاخص تابستان ۷۲ نسبت به فصل مشابه سال قبل		درصد تغییرات شاخص تابستان ۷۳ نسبت به فصل قبل		شاخص کل در فصل تابستان ۷۳	شرح
فصل مشابه سال قبل	فصل قبل	فصل مشابه سال قبل	فصل قبل		
۲۰/۳	۲/۲	۳۷/۵	۷/۸	۶۵۹	کل کشور
۱۹/۱	۳/۵	۴۱/۲	۱۰/۸	۶۵۱/۶	تهران
۱۴/۸	۱/۱	۳۰/۴	۵/۱	۵۸۶/۸	مرکزی

مأخذ: مرکز آمار ایران.

جدول ۷-۲۳

شاخص بهای خرده‌فروشی کالا و خدمات مصرفی روستایی



جدول ۱۰-۲۳. مقایسه شاخص بهای خرده فروشی کالاها و خدمات مورد مصرف خانوارهای روستائی در فصل پائیز و درصد تغییرات سال ۷۳

شرح	شاخص کل در فصل پائیز ۷۳	درصد تغییرات شاخص پائیز ۷۳ نسبت به		درصد تغییرات شاخص پائیز ۷۲ نسبت به	
		فصل قبل	فصل مشابه سال قبل	فصل قبل	فصل مشابه سال قبل
کل کشور	۷۶۲	۱۵/۵	۴۸/۱	۷/۲	۲۴/۳
تهران	۷۰۹/۷	۸/۹	۵۰/۱	۲/۴	۲۳/۴
مرکزی	۶۵۱	۹/۱	۳۲	۷/۸	۲۱/۵

مأخذ: مرکز آمار ایران.

جدول ۱۱-۲۳. مقایسه شاخص بهای خرده فروشی کالاها و خدمات مورد مصرف خانوارهای روستائی در فصل زمستان و درصد تغییرات سال ۷۳

شرح	شاخص کل در فصل زمستان ۷۳	درصد تغییرات شاخص زمستان ۷۳ نسبت به		درصد تغییرات شاخص زمستان ۷۲ نسبت به	
		فصل قبل	فصل مشابه سال قبل	فصل قبل	فصل مشابه سال قبل
کل کشور	۸۵۷/۸	۱۲/۶	۵۶/۳	۶/۶	۲۴/۶
تهران	۸۲۲/۲	۱۶/۱	۶۱/۲	۸/۲	۲۵/۹
مرکزی	۷۲۸/۳	۱۲/۹	۴۶/۶	۳/۴	۲۱/۸

مأخذ: مرکز آمار ایران.

