

آمارگیری کشاورزی در سطح ملی برای اولین بار در سال ۱۳۳۹، توسط اداره عمومی وقت و با روش نمونه گیری انجام شد. پس از انجام چندآمارگیری نمونه ای که نتایج سالهای ۱۳۵۰ و ۱۳۵۱ آن منتشر شد، در سال ۱۳۵۲، اولین سرشماری کشاورزی روستایی، توسط مرکز آمار ایران به مرحله اجرا درآمد. در این سرشماری از طریق مراجعه به کلیه نقاط روستایی کشور، اطلاعات مورد نظر در سطح آبادی جمع آوری شد. در این طرح، فعالیت های کشاورزی نقاط شهری و خانوارهای عشایری که در هیچ یک از نقاط روستایی کشور محل مسکونی نداشتند، منظور نشد. براساس چارچوب آماری حاصل از سرشماری مزبور، طرح آمارگیری کشاورزی روستایی در سال های ۱۳۵۳، ۱۳۵۴ و ۱۳۵۶ لغایت ۱۳۵۹ و نیز در سال های ۱۳۶۱ و ۱۳۶۶ توسط مرکز آمار ایران اجرا و نتایج آن منتشر شد.

در سال ۱۳۶۰، جهادسازندگی، ضمن اجرای طرح تهیه شناسنامه روستایی، اطلاعاتی مشابه اطلاعات حاصل از اجرای سرشماری کشاورزی سال ۱۳۵۲ مرکز آمار ایران گردآوری کرد. در سال ۱۳۶۷، اولین سرشماری عمومی کشاورزی کشور توسط مرکز آمار ایران، در سطح نقاط شهری و روستایی به مرحله اجرا درآمد. در این سرشماری، تمامی بهره برداریهای کشاورزی مربوط به اشخاص حقیقی، از طریق مراجعه به خانوارهای ساکن نقاط روستایی و شهری و نیز خانوارهای غیرساکن و بهره برداریهای مربوط به اشخاص حقوقی، از طریق شناسایی تمام مکان های محل انجام فعالیت های کشاورزی آنها مورد آمارگیری قرار گرفتند. با استفاده از چارچوب این سرشماری، اولین طرح آمارگیری نمونه ای کشاورزی در سال ۱۳۷۱، توسط مرکز آمار ایران انجام شد. در این طرح، فقط فعالیت زراعت بهره برداری زراعی تحت پوشش قرارگرفت و اطلاعات مربوط به تولید، ارزش تولیدات و هزینه تولید محصولات عمده زراعی و... برای سال ۱۳۷۰ جمع آوری شد. در سال ۱۳۸۲، سومین سرشماری عمومی کشاورزی کشور توسط مرکز آمار ایران به اجرا درآمد. در این سرشماری برخی از شهرها یا حوزه های شهری که تعداد خانوار بهره بردار آنها در زمان سرشماری ۱۳۶۷ قابل توجه نبوده، مورد سرشماری قرار نگرفته است. سهم این بخش از جامعه، طبق محاسبات انجام شده معادل ۱/۷ درصد تعداد خانوارهای بهره بردار، ۲/۵ درصد اراضی زراعی زیرکشت، ۳/۲ درصد مساحت باغ و قلمستان و ۱/۳ درصد تعداد دام های کشور در سال ۱۳۶۷ بوده است. از سرشماری عمومی کشاورزی ۱۳۷۶، فهرست گاوداریهای صنعتی تهیه و زمینه لازم برای اجرای طرح سرشماری گاوداریهای صنعتی کشور فراهم شد و بر این اساس، در سال ۱۳۶۹، برای اولین بار آمار گاوداری های صنعتی، توسط مرکز آمار ایران گردآوری شد. طرح مزبور برای سال ۱۳۷۲ به صورت سرشماری و برای سال های ۱۳۷۴ و ۱۳۸۰ به صورت نمونه ای انجام و نتایج آن ارائه شده است.

آمار کشتار دام، تا سال ۱۳۴۶ به وسیله دفتر آمار وزارت دارایی انتشار می یافت. از سال ۱۳۴۷ تا سال ۱۳۷۵ گردآوری و انتشار آمار کشتار دام، توسط مرکز آمار ایران از طریق مکاتبه با شهرداریها و براساس گزارش های ماهانه شهرداریهای که دارای کشتارگاه هستند، انجام شده است. از سال ۱۳۷۶، جمع آوری اطلاعات مزبور، از طریق کشتارگاهها و با همکاری سازمان دامپزشکی کشور و شهرداریها صورت می گیرد.

مرکز آمار ایران، طرح های آمارگیری از مؤسسات مرغداری را برای اولین بار در سال های ۱۳۶۴ و ۱۳۶۵ اجرا نموده است. در سالهای اخیر با توجه به تنوع فعالیت در صنعت مرغداری، برای هر یک از فعالیتهای پرورش مرغ تخمگذار و پولت، مرغ مادر و جوجه کشی، اقدام به اجرای سرشماری کرده و برای فعالیت پرورش مرغ گوشتی، آمارگیری نمونه ای به عمل آورده است. برای تهیه و تنظیم آمار و اطلاعات مندرج در جداول این فصل، علاوه بر نشریات مختلف مرکز آمار ایران، از آمارهای ثبتی دستگاه های اجرایی زیر نیز استفاده شده است:

سازمان جهاد کشاورزی استان، سازمان جهاد کشاورزی منطقه جیرفت و کهنوج، شرکت سهامی خدمات حمایتی کشاورزی استان کرمان، شرکت سهامی خدمات حمایتی کشاورزی منطقه جیرفت و کهنوج، مدیریت شیلات، سازمان تعاون روستایی استان کرمان، سازمان تعاون روستایی منطقه جیرفت و کهنوج، اداره کل تعاون استان، اداره کل منابع طبیعی استان کرمان. اطلاعات مندرج در این فصل، شامل آمارهایی در زمینه زراعت و باغداری، دام و طیور، جنگلداری، شیلات و شرکت های

تعاونی می باشد. شایان ذکر است، بدلیل اینکه شهرستان کوهبنان در سال ۱۳۸۳ از شهرستان زرنند منتزع شده است، بنابراین در برخی جداول اطلاعات شهرستان کوهبنان در شهرستان زرنند لحاظ گردیده است .

تعاریف و مفاهیم به کار رفته در این فصل به شرح زیر است :

بهره برداری کشاورزی : یک یا چند فعالیت کشاورزی که تحت اداره یک یا چند نفر قرار دارد، یک " واحد تولید کشاورزی " است که " بهره برداری کشاورزی " نامیده می شود. در سرشماری عمومی کشاورزی سال ۱۳۸۲، بهره برداری هایی سرشماری شده اند که لااقل یکی از فعالیت های آنها به شرح زیر، در حد نصاب تعیین شده قرار گرفته باشد:

زراعت: حداقل ۴۰۰ مترمربع زمین زراعی اعم از زیر کشت و آیش .

باغداری: حداقل ۲۰۰ مترمربع باغ و قلمستان.

پرورش دام: حداقل ۱ رأس دام بزرگ (گاو، گوساله، گاو میش، بچه گاو میش، شتر و بچه شتر) و یا حداقل ۲ رأس دام کوچک (گوسفند و بره و یا بز و بزغاله).

پرورش ماکیان : حداقل ۵ قطعه مرغ، خروس، جوجه و یا سایر انواع ماکیان.

سایر فعالیتها: پرورش زنبور عسل، پرورش کرم ابریشم و پرورش ماهی، در هر مقیاس.

اراضی زراعی : بخشی از زمین های کشاورزی است که به فعالیت زراعت (کشت و کارنباتات سالانه) اعم از زیر کشت و آیش، اختصاص یافته است.

اراضی زراعی آبی : آن قسمت از اراضی زراعی است که زراعت انجام شده در آن آبیاری می شود و عرف محل، آن را به نام کشت آبی می شناسند.

اراضی زارعی دیم : آن قسمت از اراضی زراعی است که زراعت انجام شده در آن آبیاری نمی شود و آب مورد نیاز برای کشت گیاه از طریق نزولات آسمانی تأمین می شود.

سطح زیر کشت (کاشت) : مساحت زمینی است که به منظور تولید محصول مورد نظر در سال آمارگیری، در همان سال و یا قبل از آن، زیر کشت رفته باشد.

آیش: آن قسمت از اراضی زراعی آبی و دیم، که داخل در تناوب کشت قرار دارد ولی در سال زراعی مورد نظر، کشت نشده است و محصولی از آن برداشت نخواهد شد که برحسب مورد، آیش آبی یا آیش دیم محسوب می شود .

محصولات دائمی: گیاهانی هستند که غالباً تنه یا ساقه چوبی دارند و پس از برداشت محصول تمام یا قسمتی از گیاه در زمین باقی می ماند و مجدداً در سال های بعد محصول می دهد. انواع درختان و درختچه های مثمر مانند مرکبات، هلو، انگور و بوته چای و درختان غیر مثمر مانند تبریزی، محصولات دائمی محسوب می شوند.

محصولات سالانه: به نباتاتی اطلاق می شود که معمولاً ساقه علفی دارند و پس از برداشت محصول، بوته یا ساقه آنها از بین می رود و در مواردی، قسمت های زیر زمینی گیاه (ریشه، پیاز و نظایر آن) برای سال بعد در زمین باقی می ماند. مانند گندم، چغندر قند، سبزیجات و زعفران.

تولید: مقدار محصولی است که در دوره زمانی مشخص، طی فرآیند تولید در واحد تولیدی (بهره برداری، مرغداری و گاوداری) حاصل می شود و آماده عرضه برای فروش و مصرف است.

گاوداری صنعتی: یک واحد تولیدی کشاورزی است که در آن، فعالیت پرورش دام از نظر محل و نحوه نگهداری، روش تغذیه و بهداشت دام، طبق برنامه و با رعایت اصول و موازین نوین و ویژه، انجام می گیرد.

مرغ گوشتی: به نوعی مرغ و خروس اطلاق می شود که به منظور استفاده از گوشت آن پرورش داده می شود.

مرغ تخمگذار: مرغی است که برای تولید تخم مرغ خوراکی پرورش داده می شود. این قبیل مرغ ها را در سن سه ماهگی بولت (نیمچه تخمگذار) می گویند.

مرغ مادر: مرغی است که از تخم نطفه دار آن برای تولید جوجه استفاده می شود. مرغ مادر گوشتی برای تولید جوجه های مرغ و خروس گوشتی و مرغ مادر تخمی برای تولید جوجه های مرغ تخمگذار پرورش داده می شود.

فعالیت تولید جوجه یک روزه مرغ تخمگذار و گوشتی: فعالیتی است که در فرآیند آن، بسته به مورد تخم مرغ نطفه دار از نژادهای مرغ تخمی (گوشتی) به جوجه های یکروزه مرغ و خروس اجداد و مادر و نیز به جوجه یکروزه مرغ تخمگذار (گوشتی) تبدیل می شود.

لنبه: منظور، تخم مرغ های تولید شده بدون پوست آهکی است.

پرورش زنبور عسل: منظور از پرورش زنبور عسل، نگهداری کندوی زنبور با هدف تولید عسل، ملکه یا هر نوع بهره برداری اقتصادی دیگر است.

شرکت تعاونی: شرکتی است متشکل از اشخاص حقیقی، با حداقل ۷ عضو که تمام یا حداقل ۵۱ درصد از سرمایه آن به وسیله اعضا تأمین گردد و طبق مقررات موجود در قانون بخش تعاونی، به ثبت رسیده باشد. یادآور می شود که قبل از تعیین حداقل اعضای شرکت های تعاونی بر اساس قانون مزبور، بعضی از شرکت های تعاونی با اعضا کمتر از ۷ نفر تشکیل شده است.

جنگل: جنگل زمینی است که به علت دارا بودن پوشش طبیعی یا دست کاشت از انواع درخت یا درختچه، مهمترین محصول اقتصادی آن چوب است. قلمستان بطور استثنا تحت این عنوان قرار نمی گیرد. خزانه و نهالستان ایجاد شده برای حفاظت یا توسعه جنگل ها نیز جزو جنگل منظور می شوند.

مرتع: زمینی است اعم از کوه و دامنه و یا زمین مسطح که در فصل چرا دارای پوششی از نباتات علوفه ای خودرو بوده و با توجه به سابقه چرا، عرفاً مرتع شناخته می شود. اراضی که آیش زراعتند ولو آنکه دارای پوشش علوفه ای خودرو باشند مشمول تعریف مرتع نیستند. تقسیم بندی مراتع سه گونه اند:

مرتع خوب: شامل مراتع مشجرو جنگلی که با ظرفیت یک گوسفند در هکتار در یک دوره تعریف (۱۰۰ روز چرا) میباشند.

مرتع متوسط: با ظرفیت یک گوسفند در دو هکتار در یک دوره تعریف (۱۰۰ روز چرا).

مرتع ضعیف: با ظرفیت یک گوسفند در پانزده هکتار در یک دوره تعریف (۱۰۰ روز چرا).

تنسيق: تخمین دقیق مساحت و محدوده عرفی هر دامدار یا دامداران در یک مرتع است.

مالچ پاشی: مقصود ایجاد پوشش هایی است که به منظور جلوگیری از حرکت خاک، حفظ درجه حرارت و رطوبت خاک به کار می رود.

آبشخور: چاه های کم عمقی هستند که از آب آنها فقط برای شرب دام استفاده می شود.

چاه مالداري: برای تأمین آب مورد نیاز دام ها، در دامنه کوه ها چاه هایی حفر می کنند که از این گونه چاه ها همانند چاه آرتزین و همچون چشمه، آب جاری می شود.

بادشکن: موانع مصنوعی است که برای جلوگیری از حرکت شن های روان در برابر جریان باد ایجاد می کنند.

حفاظت و قرق: عبارت است از انتخاب و اعلام مساحت مناطق و محدوده های دارای فرسایش زیاد و یا حساس به فرسایش.

آبخیزداری: تمامی فعالیت هایی که برای احیاء و اصلاح حوزه آبخیز انجام می گیرد، آبخیزداری نامیده می شود.

پرورش آبزیان: منظور از پرورش آبزیان، پرورش انواع ماهی، میگو، صدف و نظایر آن با هدف بهره برداری اقتصادی است. صید حیوانات از اقیانوس، دریا، دریاچه و رودخانه در این فعالیت منظور نمی گردد.

۱ - ۴ - بهره برداران کشاورزی برحسب نوع بهره بردار و شهرستان : ۱۳۸۲

شهرستان	جمع	خانوار معمولی ساکن	بهره بردار غیر ساکن	خانوار معمولی غیر ساکن	شرکت رسمی / موسسه عمومی
کل استان.....	۲۵۸۶۳۳	۱۵۸۶۸۷	۹۳۴۱۰	۵۹۹۲	۵۴۴
بافت.....	۲۲۷۵۳	۱۳۷۰۵	۷۷۲۱	۱۳۰۵	۲۲
بردسیر.....	۱۱۱۵۳	۶۷۹۲	۳۹۸۴	۳۴۱	۳۶
بم.....	۲۹۰۹۹	۲۲۳۲۱	۵۳۷۸	۱۳۳۷	۶۳
جیرفت.....	۲۴۱۷۵	۱۴۱۰۸	۸۶۲۳	۱۳۶۸	۷۶
راور.....	۵۸۰۶	۳۹۵۹	۱۸۴۱	۰	۶
رفسنجان.....	۴۳۳۳۴	۱۴۸۸۴	۲۸۳۴۳	۰	۱۰۷
زرنند.....	۲۱۳۰۹	۱۲۱۵۰	۹۱۰۹	۰	۵۰
سیرجان.....	۱۵۷۳۳	۶۳۷۸	۸۶۶۹	۶۴۱	۴۵
شهربابک.....	۱۳۳۱۸	۶۷۰۲	۶۵۹۱	۱۴	۱۱
عنبرآباد.....	۱۵۷۴۹	۱۱۶۶۳	۳۱۳۹	۹۲۲	۲۵
کرمان.....	۲۰۸۱۳	۱۳۲۳۶	۷۵۰۲	۰	۷۵
کوهینان.....	۰۰۰	۰۰۰	۰۰۰	۰۰۰	۰۰۰
کهنوج.....	۲۷۵۲۳	۲۵۸۱۹	۱۶۱۸	۶۴	۲۲
منوجان.....	۷۸۶۹	۶۹۷۱	۸۹۲	۰	۶

مأخذ - مرکز آمار ایران. (ر . پ) .

۲-۴_ بهره برداری های کشاورزی برحسب نوع بهره بردار و شهرستان : ۱۳۸۲

شهرستان	جمع		خانوار معمولی ساکن		بهره بردار غیر ساکن	
	کل	بی زمین	کل	بی زمین	کل	بی زمین
کل استان.....	۲۵۸۶۳۳	۴۸۰۳۰	۱۵۸۶۸۷	۴۱۳۱۱	۹۳۴۱۰	۷۱۵
بافت.....	۲۲۷۵۳	۶۳۰۹	۱۳۷۰۵	۴۹۲۶	۷۷۲۱	۷۶
بردسیر.....	۱۱۱۵۳	۳۳۷۴	۶۷۹۲	۲۹۹۱	۳۹۸۴	۴۱
بم.....	۲۹۰۹۹	۶۸۲۵	۲۲۳۲۱	۵۴۵۴	۵۳۷۸	۳۳
جیرفت.....	۲۴۱۷۵	۳۴۴۷	۱۴۱۰۸	۱۸۷۸	۸۶۲۳	۲۰۱
راور.....	۵۸۰۶	۱۱۱۸	۳۹۵۹	۱۱۰۸	۱۸۴۱	۱۰
رفسنجان.....	۴۳۳۳۴	۳۵۲۳	۱۴۸۸۴	۳۴۲۷	۲۸۳۴۳	۹۳
زرنند.....	۲۱۳۰۹	۳۲۸۴	۱۲۱۵۰	۳۲۶۲	۹۱۰۹	۲۱
سیرجان.....	۱۵۷۳۳	۳۱۸۶	۶۳۷۸	۲۵۰۷	۸۶۶۹	۳۷
شهربابک.....	۱۳۳۱۸	۲۴۲۲	۶۷۰۲	۲۳۶۴	۶۵۹۱	۴۳
عنبرآباد.....	۱۵۷۴۹	۲۶۱۷	۱۱۶۶۳	۱۶۴۷	۳۱۳۹	۴۸
کرمان.....	۲۰۸۱۳	۴۵۸۳	۱۳۲۳۶	۴۴۹۱	۷۵۰۲	۹۰
کوهبنان.....	۰۰۰	۰۰۰	۰۰۰	۰۰۰	۰۰۰	۰۰۰
کهنوج.....	۲۷۵۲۳	۵۶۳۱	۲۵۸۱۹	۵۵۶۰	۱۶۱۸	۷
منوجان.....	۷۸۶۹	۱۷۱۲	۶۹۷۱	۱۶۹۷	۸۹۲	۱۵



۲-۴_ بهره برداری های کشاورزی برحسب نوع بهره بردار و شهرستان : ۱۳۸۲ (دنباله)

شهرستان	خانوار معمولی غیرساکن		شرکت رسمی یا موسسه عمومی	
	کل	بی زمین	کل	بی زمین
کل استان.....	۵۹۹۲	۵۹۹۲	۵۴۴	۱۲
بافت.....	۱۳۰۵	۱۳۰۵	۲۲	۲
بردسیر.....	۳۴۱	۳۴۱	۳۶	۱
بم.....	۱۳۳۷	۱۳۳۷	۶۳	۱
جیرفت.....	۱۳۶۸	۱۳۶۸	۷۶	۰
راور.....	۰	۰	۶	۰
رفسنجان.....	۰	۰	۱۰۷	۳
زرنند.....	۰	۰	۵۰	۱
سیرجان.....	۶۴۱	۶۴۱	۴۵	۱
شهربابک.....	۱۴	۱۴	۱۱	۱
عنبرآباد.....	۹۲۲	۹۲۲	۲۵	۰
کرمان.....	۰	۰	۷۵	۲
کوهبنان.....	۰۰۰	۰۰۰	۰۰۰	۰۰۰
کهنوج.....	۶۴	۶۴	۲۲	۰
منوجان.....	۰	۰	۶	۰

مأخذ _ مرکز آمار ایران. (ر . پ) .

۳ - ۴ - بهره برداری های کشاورزی برحسب نوع فعالیت و شهرستان : ۱۳۸۲

پرورش ماکیان	تولید گلخانه ای	باغداری ^(۱)	زراعت	شهرستان
۸۱۴۷۵	۷۰۱	۱۸۳۷۰۲	۹۲۰۹۹	کل استان.....
۱۰۷۶۴	۹	۱۲۳۶۰	۱۳۷۶۷	بافت.....
۴۳۸۹	۳	۳۶۷۱	۶۷۷۶	بردسیر.....
۱۵۴۵۳	۲۹	۲۲۱۰۹	۷۰۸۷	بم.....
۸۱۳۷	۴۱۶	۱۷۷۶۰	۱۰۹۹۰	جیرفت.....
۲۳۸۸	۳	۴۶۵۶	۲۵۹۶	راور.....
۷۳۲۵	۱۵	۳۹۷۳۳	۱۳۲۱	رفسنجان.....
۶۹۹۳	۱۸	۱۶۳۶۳	۴۷۷۴	زرنند.....
۴۶۹۵	۴	۱۱۹۲۷	۴۲۰۵	سیرجان.....
۵۲۸۶	۲	۹۸۱۲	۶۲۵۶	شهربابک.....
۵۶۴۶	۱۳۴	۱۱۸۴۳	۶۸۳۱	عنبرآباد.....
۷۰۰۷	۵۰	۱۴۰۱۶	۷۴۱۹	کرمان.....
...	کوهبنان.....
۷۵۸۸	۱۴	۱۳۴۱۴	۱۸۱۶۰	کهنوج.....
۲۱۰۷	۴	۶۰۳۹	۱۹۱۹	منوجان.....

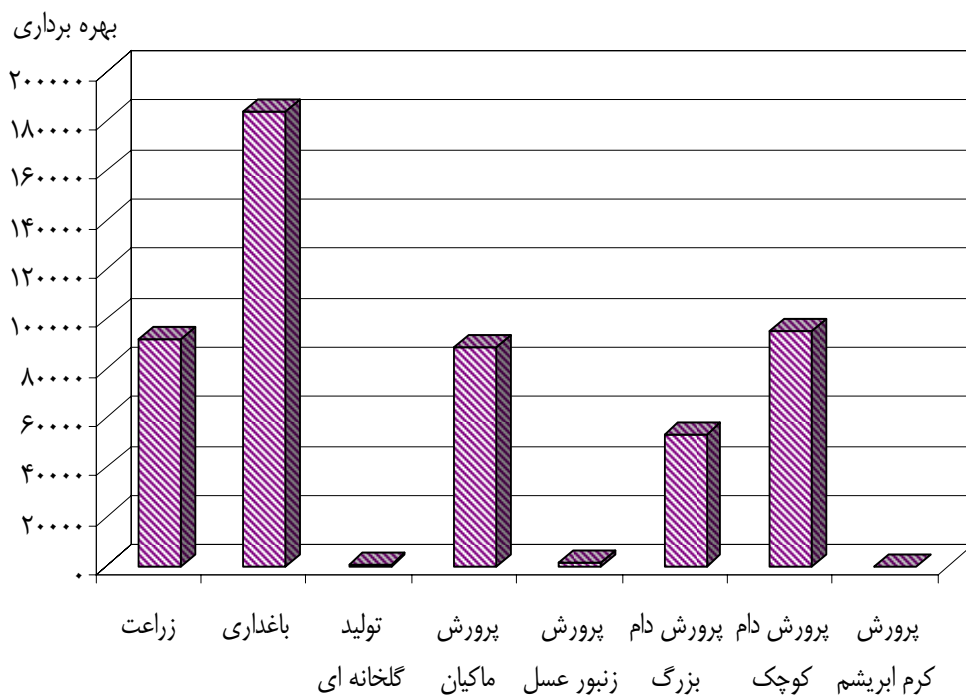


۳ - ۴ - بهره برداری کشاورزی برحسب نوع فعالیت و شهرستان : ۱۳۸۲ (دنباله)

شهرستان	پرورش زنبور عسل	پرورش دام بزرگ	پرورش دام کوچک	پرورش کرم ابریشم
کل استان.....	۱۲۱۱	۵۳۳۳۸	۹۵۲۶۱	۵
بافت.....	۵۶۸	۲۵۶۳	۱۱۱۳۵	۰
بردسیر.....	۳۱۹	۳۱۲۶	۴۹۰۶	۰
بم.....	۱۲	۹۶۵۹	۱۲۷۱۳	۰
جیرفت.....	۸۲	۵۳۰۹	۶۰۷۶	۰
راور.....	۲	۱۱۰۵	۲۷۲۳	۲
رفسنجان.....	۲۴	۶۶۵	۵۲۴۶	۰
زرنند.....	۲۸	۱۹۶۰	۷۸۰۰	۰
سیرجان.....	۳۱	۵۶۴	۴۹۷۴	۰
شهربابک.....	۶۴	۲۸۸۱	۴۹۲۷	۱
عنبرآباد.....	۵	۶۴۰۳	۵۸۰۵	۰
کرمان.....	۶۷	۳۹۰۰	۹۲۴۶	۲
کوهنجان.....	۰۰۰	۰۰۰	۰۰۰	۰۰۰
کهنوج.....	۹	۱۲۰۳۲	۱۵۴۵۸	۰
منوجان.....	۰	۳۱۷۲	۴۲۵۴	۰

(۱) بهره برداری هایی که باغ ندارند ولی درختان پراکنده دارند در اینجا، به عنوان بهره برداری دارای فعالیت باغداری به حساب آمده اند .
 مأخذ _ مرکز آمار ایران . (ر . پ) .

۱-۴_ بهره برداری های کشاورزی برحسب نوع فعالیت : ۱۳۸۲



مبنا جدول ۳_ ۴

۴ - بهره برداری های کشاورزی متعلق به اشخاص حقیقی برحسب وضع سواد و مدرک تحصیلی و سن بهره بردار : ۱۳۸۲

باسوادان برحسب مدرک تحصیلی				بی سوادان	جمع	گروه سنی بهره بردار
فوق دیپلم و بالاتر غیر کشاورزی	فوق دیپلم و بالاتر کشاورزی	راهنمایی و متوسطه	ابتدایی و غیر رسمی			
۶۶۷۱	۲۹۶۰	۴۶۸۶۲	۷۶۸۱۶	۱۲۴۷۸۱	۲۵۸۰۸۹	جمع.....
۰	۰	۱۴	۲۵	۴	۴۳	کمتر از ۱۵ ساله
۶	۵	۴۳۸	۱۸۲	۱۱۵	۷۴۶	۱۹ _ ۱۵ ساله
۱۰۹	۹۷	۲۴۷۲	۱۴۶۳	۹۲۰	۵۰۶۲	۲۴ _ ۲۰ ساله
۵۱۲	۳۱۳	۶۰۵۴	۴۲۲۱	۲۶۶۷	۱۳۷۶۶	۲۹ _ ۲۵ ساله
۹۲۵	۴۰۳	۶۹۱۱	۷۱۵۴	۴۶۶۲	۲۰۰۵۴	۳۴ _ ۳۰ ساله
۱۰۱۷	۴۹۸	۷۷۸۸	۸۹۷۱	۶۲۵۴	۲۴۵۲۷	۳۹ _ ۳۵ ساله
۱۲۴۸	۵۷۸	۸۴۰۷	۱۲۰۵۹	۱۱۶۸۱	۳۳۹۷۲	۴۴ _ ۴۰ ساله
۱۰۳۶	۴۲۴	۶۵۹۷	۱۳۲۱۹	۱۲۷۳۶	۳۴۰۱۳	۴۹ _ ۴۵ ساله
۷۸۶	۳۱۴	۳۷۱۸	۱۱۰۴۶	۱۶۳۵۰	۳۲۲۱۴	۵۴ _ ۵۰ ساله
۴۰۰	۱۲۴	۱۷۰۶	۵۹۰۴	۱۱۰۴۱	۱۹۱۷۵	۵۹ _ ۵۵ ساله
۳۱۸	۱۱۰	۱۴۲۲	۵۵۴۲	۲۰۸۱۶	۲۸۲۰۸	۶۴ _ ۶۰ ساله
۱۵۰	۵۲	۵۹۹	۲۷۷۰	۱۲۵۰۹	۱۶۰۸۱	۶۹ _ ۶۵ ساله
۱۰۰	۲۸	۴۲۴	۲۳۹۱	۱۴۱۸۵	۱۷۱۲۷	۷۴ _ ۷۰ ساله
۲۹	۸	۱۶۳	۹۶۳	۴۹۲۸	۶۰۹۱	۷۹ _ ۷۵ ساله
۳۶	۷	۱۵۰	۹۰۵	۵۹۱۲	۷۰۱۰	۸۰ ساله و بیشتر

مأخذ - مرکز آمار ایران. (ر . پ) .

۴-۵ _ بهره برداری های کشاورزی متعلق به اشخاص حقیقی برحسب وضع سواد بهره بردار و شهرستان : ۱۳۸۲

باسوادان برحسب مدرک تحصیلی				بیسوادان	جمع	شهرستان
فوق دیپلم و بالاتر غیرکشاورزی	فوق دیپلم و بالاتر کشاورزی	راهنمایی ومتوسطه	ابتدایی و غیررسمی			
۶۶۷۱	۲۹۶۰	۴۶۸۶۲	۷۶۸۱۶	۱۲۴۷۸۱	۲۵۸۰۸۹	کل استان.....
۶۶۲	۱۹۲	۳۲۵۴	۶۲۵۹	۱۲۳۶۴	۲۲۷۳۱	بافت.....
۲۲۰	۱۲۰	۱۹۰۵	۳۵۰۸	۵۳۶۴	۱۱۱۱۷	بردسیر.....
۵۱۵	۴۵۱	۵۵۵۰	۷۷۹۹	۱۴۷۲۰	۲۹۰۳۶	بم.....
۸۶۵	۵۶۹	۴۴۳۳	۵۸۶۰	۱۲۳۷۲	۲۴۰۹۹	جیرفت.....
۱۳۳	۴۵	۱۰۳۵	۲۴۴۰	۲۱۴۷	۵۸۰۰	راور.....
۱۱۹۶	۵۴۷	۱۰۶۹۵	۱۵۲۸۱	۱۵۵۰۹	۴۳۲۲۷	رفسنجان.....
۸۶۴	۱۸۱	۴۰۳۹	۷۹۳۹	۸۲۳۶	۲۱۲۵۹	زرنند.....
۶۱۹	۱۱۸	۳۴۰۶	۴۶۹۲	۶۸۵۳	۱۵۶۸۸	سیرجان.....
۶۵۲	۱۵۸	۲۹۲۰	۳۵۸۷	۵۹۹۰	۱۳۳۰۷	شهربابک.....
۲۱۵	۱۶۱	۱۸۲۹	۴۲۸۷	۹۲۳۳	۱۵۷۲۴	عنبرآباد.....
۵۴۹	۱۷۸	۴۱۲۱	۶۶۷۷	۹۲۱۴	۲۰۷۳۸	کرمان.....
۰۰۰	۰۰۰	۰۰۰	۰۰۰	۰۰۰	۰۰۰	کوهبنان.....
۱۱۳	۱۵۹	۲۶۶۹	۶۳۴۷	۱۸۲۱۴	۲۷۵۰۱	کهنوج.....
۷۰	۸۱	۱۰۰۷	۲۱۴۱	۴۵۶۵	۷۸۶۳	منوجان.....

مأخذ _ مرکز آمار ایران. (ر . پ) .

۶-۴- مساحت اراضی کشاورزی بهره برداری های با زمین برحسب وسعت: ۱۳۸۲ (بهره برداری - هکتار)

زیر کشت محصولات سالانه		کل		وسعت اراضی کشاورزی
مساحت	تعداد بهره برداری	مساحت	تعداد بهره برداری	
۱۹۷۳۶۹	۷۲۸۱۳	۶۶۷۶۳۳	۲۱۰۶۰۳	جمع کل.....
۵۹۰۲	۱۹۵۴۳	۲۹۸۸۳	۸۸۵۶۵	جمع کمتر از ۱ هکتار.....
۹۷	۱۹۰۷	۶۸۲	۱۴۶۸۱	کمتر از ۱/۰ هکتار.....
۳۷۵	۳۲۶۶	۱۹۵۲	۱۴۷۴۳	۰/۱ تا کمتر از ۰/۲ هکتار.....
۱۵۷۲	۶۴۰۹	۸۰۰۱	۲۷۳۷۶	۰/۲ تا کمتر از ۰/۵ هکتار.....
۳۸۵۸	۷۹۶۲	۱۹۲۴۹	۳۱۷۶۵	۰/۵ تا کمتر از ۱ هکتار.....
۵۷۰۴۲	۳۴۶۶۴	۱۸۲۷۹۱	۸۵۰۰۰	جمع ۱ تا کمتر از ۵ هکتار.....
۱۲۲۷۳	۱۲۸۴۷	۴۶۲۴۸	۳۷۸۸۳	۱ تا کمتر از ۲ هکتار.....
۱۵۹۱۵	۹۸۹۶	۴۹۱۱۲	۲۲۵۴۴	۲ تا کمتر از ۳ هکتار.....
۱۴۹۴۷	۶۸۰۹	۴۵۴۳۸	۱۴۳۶۳	۳ تا کمتر از ۴ هکتار.....
۱۳۹۰۷	۵۱۱۳	۴۱۹۹۳	۱۰۲۰۹	۴ تا کمتر از ۵ هکتار.....
۷۹۳۵۵	۱۶۳۰۷	۲۵۹۶۷۶	۳۲۴۸۶	جمع ۵ تا کمتر از ۲۰ هکتار....
۳۳۱۲۱	۹۰۶۳	۱۰۱۳۹۴	۱۷۹۱۰	۵ تا کمتر از ۷/۵ هکتار.....
۱۳۰۸۶	۲۵۷۶	۴۶۴۶۳	۵۶۵۸	۷/۵ تا کمتر از ۱۰ هکتار.....
۲۳۵۳۵	۳۵۶۳	۷۴۷۲۲	۶۶۴۴	۱۰ تا کمتر از ۱۵ هکتار.....
۹۶۱۳	۱۱۰۴	۳۷۰۹۷	۲۲۷۴	۱۵ تا کمتر از ۲۰ هکتار.....



۶_۴_ مساحت اراضی کشاورزی بهره برداری های با زمین برحسب وسعت : ۱۳۸۲ (دنباله) (بهره برداری _ هکتار)

زیر کشت محصولات سالانه		کل		وسعت اراضی کشاورزی
مساحت	تعداد بهره برداری	مساحت	تعداد بهره برداری	
۲۵۴۸۰	۱۷۲۴	۹۳۷۳۳	۳۴۷۵	جمع ۲۰ تا کمتر از ۵۰ هکتار ...
۹۹۴۰	۸۶۶	۳۵۱۷۰	۱۶۶۸	۲۰ تا کمتر از ۲۵ هکتار
۸۶۲۹	۵۵۸	۳۳۶۸۸	۱۱۸۵	۲۵ تا کمتر از ۳۵ هکتار
۶۹۱۱	۲۹۹	۲۴۸۷۵	۶۲۲	۳۵ تا کمتر از ۵۰ هکتار
۲۹۵۹	۵۷۶	۱۰۱۵۴۹	۱۰۷۸	جمع ۵۰ هکتار و بیش تر
۱۴۹۲۹	۴۲۵	۴۹۱۵۰	۷۷۶	۵۰ تا کمتر از ۱۰۰ هکتار
۸۴۶۱	۱۱۷	۲۷۷۶۰	۲۲۸	۱۰۰ تا کمتر از ۲۰۰ هکتار
۴۱۵۶	۳۰	۱۶۶۷۹	۶۴	۲۰۰ تا کمتر از ۵۰۰ هکتار
۷۵۰	۲	۴۹۱۳	۸	۵۰۰ تا کمتر از ۱۰۰۰ هکتار
۱۲۹۵	۲	۳۰۴۸	۲	۱۰۰۰ تا کمتر از ۲۰۰۰ هکتار
.	.	.	.	۲۰۰۰ هکتار و بیش تر



۶-۴ _ مساحت اراضی کشاورزی بهره برداری های با زمین برحسب وسعت : ۱۳۸۲ (دنباله) (بهره برداری _ هکتار)

باغ و قلمستان		آیش		وسعت اراضی کشاورزی
مساحت	تعداد بهره برداری	مساحت	تعداد بهره برداری	
۳۱۲۶۵۵	۱۷۸۰۴۴	۱۵۷۶۰۹	۵۳۱۷۳	جمع کل
۲۳۸۶۱	۷۹۷۰۴	۲۹۹۴	۱۰۸۶۱	جمع کمتر از ۱ هکتار
۶۰۹	۱۳۶۰۷	۳۳	۷۴۹	کمتر از ۰/۱ هکتار
۱۶۲۵	۱۳۰۷۴	۱۴۱	۱۵۰۵	۰/۱ تا کمتر از ۰/۲ هکتار
۶۴۷۲	۲۴۵۷۰	۶۷۶	۳۴۹۲	۰/۲ تا کمتر از ۰/۵ هکتار
۱۵۱۵۵	۲۸۴۵۲	۲۱۴۴	۵۱۱۶	۰/۵ تا کمتر از ۱ هکتار
۱۰۴۳۳۹	۷۰۳۲۰	۳۹۲۰۷	۲۶۰۳۱	جمع ۱ تا کمتر از ۵ هکتار
۳۲۳۴۴	۳۲۳۷۶	۷۲۲۶	۸۵۹۷	۱ تا کمتر از ۲ هکتار
۲۹۱۶۴	۱۸۲۷۲	۱۰۸۰۷	۷۵۱۴	۲ تا کمتر از ۳ هکتار
۲۳۸۷۶	۱۱۷۱۷	۱۰۵۰۱	۵۵۵۰	۳ تا کمتر از ۴ هکتار
۱۸۹۵۵	۷۹۵۵	۱۰۶۷۳	۴۳۷۰	۴ تا کمتر از ۵ هکتار
۱۰۲۵۶۴	۲۴۴۷۰	۶۴۷۳۷	۱۴۲۱۸	جمع ۵ تا کمتر از ۲۰ هکتار
۳۸۹۱۸	۱۳۲۲۰	۲۵۱۳۸	۷۶۲۹	۵ تا کمتر از ۷/۵ هکتار
۱۸۰۳۴	۴۲۶۸	۹۸۱۶	۲۲۹۴	۷/۵ تا کمتر از ۱۰ هکتار
۳۰۱۵۸	۵۰۸۰	۲۰۱۰۹	۳۲۵۷	۱۰ تا کمتر از ۱۵ هکتار
۱۵۴۵۳	۱۹۰۱	۹۶۷۴	۱۰۳۸	۱۵ تا کمتر از ۲۰ هکتار



۶-۴ _ مساحت اراضی کشاورزی بهره برداری های با زمین برحسب وسعت : ۱۳۸۲ (دنباله) (بهره برداری _ هکتار)

باغ و قلمستان		آیش		وسعت اراضی کشاورزی
مساحت	تعداد بهره برداری	مساحت	تعداد بهره برداری	
۳۸۶۲۷	۲۷۱۰	۲۵۳۷۴	۱۵۷۱	جمع ۲۰ تا کمتر از ۵۰ هکتار
۱۳۷۸۲	۱۲۶۶	۱۰۲۶۰	۸۱۶	۲۰ تا کمتر از ۲۵ هکتار
۱۴۴۶۰	۹۶۵	۹۱۳۵	۵۰۳	۲۵ تا کمتر از ۳۵ هکتار
۱۰۳۸۵	۴۷۹	۵۹۷۹	۲۵۳	۳۵ تا کمتر از ۵۰ هکتار
۴۳۲۶۴	۸۴۲	۲۵۲۹۷	۴۹۱	جمع ۵۰ هکتار و بیش تر
۲۰۳۶۲	۶۰۷	۱۲۹۲۹	۳۵۵	۵۰ تا کمتر از ۱۰۰ هکتار
۱۱۶۵۱	۱۷۸	۶۱۶۸	۱۰۴	۱۰۰ تا کمتر از ۲۰۰ هکتار
۷۳۷۰	۴۷	۴۸۴۵	۲۸	۲۰۰ تا کمتر از ۵۰۰ هکتار
۳۲۳۳	۸	۲۵۰	۲	۵۰۰ تا کمتر از ۱۰۰۰ هکتار
۶۴۸	۲	۱۱۰۵	۲	۱۰۰۰ تا کمتر از ۲۰۰۰ هکتار
۰	۰	۰	۰	۲۰۰۰ هکتار و بیش تر

مأخذ _ مرکز آمار ایران . (ر . پ) .

۷-۴ _ مساحت اراضی کشاورزی بهره برداری های با زمین برحسب شهرستان: ۱۳۸۲ (بهره برداری _ هکتار)

شهرستان	کل		زیرکشت محصولات سالانه	
	تعداد بهره برداری	مساحت	تعداد بهره برداری	مساحت
کل استان	۲۱۰۶۰۳	۶۶۷۶۳۳	۷۲۸۱۳	۱۹۷۳۶۹
بافت	۱۶۴۴۴	۸۵۴۰۴	۱۱۸۷۳	۴۳۲۲۴
بردسیر	۷۷۷۹	۴۷۳۶۷	۶۲۸۳	۲۲۵۱۱
بم	۲۲۲۷۴	۳۶۷۹۰	۴۴۰۲	۷۶۰۰
جیرفت	۲۰۷۲۸	۴۳۰۶۱	۶۴۰۱	۱۱۳۰۳
راور	۴۶۸۸	۸۱۵۴	۲۴۳۳	۱۵۱۹
رفسنجان	۳۹۸۱۰	۷۳۶۰۷	۸۳۱	۳۵۶
زرنند	۱۸۰۲۵	۲۳۱۷۰	۴۳۴۳	۲۰۸۳
سیرجان	۱۲۵۴۷	۶۸۹۷۶	۳۳۶۲	۹۰۷۳
شهر بابک	۱۰۸۹۶	۳۰۰۷۱	۴۹۸۷	۸۳۶۸
عنبرآباد	۱۳۱۳۲	۴۴۸۹۶	۵۷۴۸	۱۵۱۶۶
کرمان	۱۶۲۳۰	۶۰۹۶۸	۶۶۰۱	۱۰۱۸۴
کوهبنان	۰۰۰	۰۰۰	۰۰۰	۰۰۰
کهنوج	۲۱۸۹۲	۱۳۱۱۴۲	۱۴۳۸۹	۶۳۱۷۱
منوجان	۶۱۵۷	۱۴۰۲۷	۱۱۶۲	۲۸۱۱



۷_۴_ مساحت اراضی کشاورزی بهره برداری های با زمین برحسب شهرستان : ۱۳۸۲ (دنباله) (بهره برداری _ هکتار)

باغ و قلمستان		آیش		شهرستان
مساحت	تعداد بهره برداری	مساحت	تعداد بهره برداری	
۳۱۲۶۵۵	۱۷۸۰۴۴	۱۵۷۶۰۹	۵۳۱۷۳	کل استان.....
۱۲۱۱۸	۱۱۳۴۷	۳۰۰۶۲	۸۶۰۵	بافت.....
۶۷۱۹	۳۳۹۱	۱۸۱۳۶	۵۰۳۵	بردسیر.....
۲۲۱۲۵	۲۱۴۳۲	۷۰۶۵	۲۹۲۶	بم.....
۱۵۴۹۲	۱۷۰۰۰	۱۶۲۶۶	۷۲۰۹	جیرفت.....
۵۸۵۰	۳۹۵۳	۷۸۶	۱۰۵۵	راور.....
۷۲۸۵۶	۳۹۳۳۶	۳۹۵	۷۹۱	رفسنجان.....
۱۹۷۵۱	۱۵۹۸۰	۱۳۳۶	۲۴۳۲	زرنند.....
۴۸۷۵۷	۱۱۹۰۷	۱۱۱۴۷	۳۱۵۳	سیرجان.....
۱۶۵۷۸	۹۱۶۰	۵۱۲۵	۳۵۱۵	شهر بابک.....
۲۰۶۰۸	۱۱۷۶۰	۹۱۲۱	۳۱۳۶	عنبرآباد.....
۴۲۵۱۵	۱۳۶۲۲	۸۲۶۸	۳۹۶۴	کرمان.....
...	کوهنجان.....
۲۰۰۲۱	۱۳۳۳۴	۴۷۹۵۰	۱۰۳۲۱	کهنوج.....
۹۲۶۵	۵۸۲۳	۱۹۵۲	۱۰۳۲	منوجان.....

مأخذ_ مرکز آمار ایران . (ر . پ) .

۸_۴_ مساحت اراضی کشاورزی بهره برداری های با زمین آبی برحسب شهرستان : ۱۳۸۲ (بهره برداری _ هکتار)

شهرستان	کل		زیرکشت محصولات سالانه	
	تعداد بهره برداری	مساحت	تعداد بهره برداری	مساحت
کل استان.....	۲۱۰۴۴۹	۶۶۲۳۰۵	۷۲۵۸۰	۱۹۵۷۹۴
بافت.....	۱۶۴۳۵	۸۴۶۵۲	۱۱۸۵۷	۴۳۰۰۸
بردسیر.....	۷۷۵۲	۴۶۷۰۷	۶۲۱۶	۲۲۲۹۴
بم.....	۲۲۲۷۴	۳۶۷۸۸	۴۴۰۱	۷۵۹۸
جیرفت.....	۲۰۷۲۷	۴۲۸۸۱	۶۳۹۶	۱۱۲۳۴
راور.....	۴۶۸۴	۸۱۳۴	۲۴۲۹	۱۵۰۳
رفسنجان.....	۳۹۸۰۰	۷۳۴۸۹	۸۲۲	۳۲۱
زرنند.....	۱۸۰۱۹	۲۲۹۲۱	۴۳۲۸	۱۹۲۹
سیرجان.....	۱۲۴۵۴	۶۷۵۹۸	۳۲۹۶	۸۹۰۱
شهربابک.....	۱۰۸۹۴	۲۸۱۲۰	۴۹۳۷	۷۶۷۹
عنبرآباد.....	۱۳۱۳۲	۴۴۸۹۰	۵۷۴۸	۱۵۱۶۶
کرمان.....	۱۶۲۳۰	۶۰۹۶۲	۶۶۰۱	۱۰۱۷۸
کوهنجان.....	۰۰۰	۰۰۰	۰۰۰	۰۰۰
کهنوج.....	۲۱۸۹۲	۱۳۱۱۴۲	۱۴۳۸۹	۶۳۱۷۱
منوجان.....	۶۱۵۵	۱۴۰۲۲	۱۱۶۲	۲۸۱۱



۸_۴_ مساحت اراضی کشاورزی بهره برداری های با زمین آبی برحسب شهرستان: ۱۳۸۲ (دنباله) (بهره برداری _ هکتار)

باغ و قلمستان		آیش		شهرستان
مساحت	تعداد بهره برداری	مساحت	تعداد بهره برداری	
۳۱۱۰۹۱	۱۷۷۸۶۱	۱۵۵۴۲۱	۵۲۸۵۳	کل استان.....
۱۲۰۸۹	۱۱۳۳۹	۲۹۵۵۵	۸۵۸۸	بافت.....
۶۴۱۱	۳۳۵۶	۱۸۰۰۱	۴۹۹۴	بردسیر.....
۲۲۱۲۵	۲۱۴۳۲	۷۰۶۵	۲۹۲۶	بم.....
۱۵۴۹۲	۱۷۰۰۰	۱۶۱۵۴	۷۲۰۸	جیرفت.....
۵۸۵۰	۳۹۵۳	۷۸۱	۱۰۵۱	راور.....
۷۲۸۲۹	۳۹۳۰۸	۳۳۹	۷۱۹	رفسنجان.....
۱۹۷۵۱	۱۵۹۸۰	۱۲۴۲	۲۴۱۱	زرنند.....
۴۷۶۱۹	۱۱۷۹۸	۱۱۰۷۹	۳۱۳۴	سیرجان.....
۱۶۵۲۱	۹۱۵۷	۳۹۱۹	۳۳۷۳	شهربابک.....
۲۰۶۰۳	۱۱۷۶۰	۹۱۲۱	۳۱۳۶	عنبرآباد.....
۴۲۵۱۵	۱۳۶۲۲	۸۲۶۸	۳۹۶۴	کرمان.....
...	کوهنجان.....
۲۰۰۲۱	۱۳۳۳۴	۴۷۹۵۰	۱۰۳۲۱	کهنوج.....
۹۲۶۵	۵۸۲۳	۱۹۴۷	۱۰۲۹	منوجان.....

مأخذ_ مرکز آمار ایران. (ر . پ) .

۹_۴_ مساحت اراضی کشاورزی بهره برداری های با زمین دیم برحسب شهرستان: ۱۳۸۲ (بهره برداری _ هکتار)

شهرستان	کل		زیرکشت محصولات سالانه	
	تعداد بهره برداری	مساحت	تعداد بهره برداری	مساحت
کل استان.....	۲۰۵۳	۵۳۲۷	۹۶۶	۱۵۷۵
بافت.....	۲۴۲	۷۵۲	۹۸	۲۱۶
بردسیر.....	۲۴۴	۶۶۰	۱۹۳	۲۱۷
بم.....	۱	⊙	۱	⊙
جیرفت.....	۶۹	۱۸۱	۵۷	۶۹
راور.....	۲۳	۲۰	۲۳	۱۵
رفسنجان.....	۱۷۳	۱۱۸	۳۹	۳۵
زرنند.....	۱۴۱	۲۴۹	۶۵	۱۵۴
سیرجان.....	۴۲۰	۱۳۷۷	۱۱۵	۱۷۲
شهربابک.....	۷۱۴	۱۹۵۱	۳۷۲	۶۸۸
عنبرآباد.....	۱۹	۶	۰	۰
کرمان.....	۳	۶	۳	۶
کوهینان.....	۰۰۰	۰۰۰	۰۰۰	۰۰۰
کهنوج.....	۰	۰	۰	۰
منوجان.....	۴	۵	۰	۰



۹_۴_ مساحت اراضی کشاورزی بهره برداری های بازمین دیم برحسب شهرستان: ۱۳۸۲ (دنباله) (بهره برداری _ هکتار)

باغ و قلمستان		آیش		شهرستان
مساحت	تعداد بهره برداری	مساحت	تعداد بهره برداری	
۱۵۶۴	۵۱۹	۲۱۸۸	۱۱۱۳	کل استان.....
۳۰	۲۷	۵۰۷	۱۷۲	بافت.....
۳۰۸	۷۱	۱۳۵	۹۴	بردسیر.....
۰	۰	۰	۰	بم.....
۰	۰	۱۱۲	۲۹	جیرفت.....
۰	۰	۴	۱۳	راور.....
۲۷	۲۹	۵۷	۱۴۴	رفسنجان.....
۰	۰	۹۴	۹۴	زرنند.....
۱۱۳۸	۳۱۲	۶۸	۴۲	سیرجان.....
۵۶	۶۰	۱۲۰۶	۵۲۲	شهر بابک.....
۶	۱۹	۰	۰	عنبرآباد.....
۰	۰	۰	۰	کرمان.....
۰۰۰	۰۰۰	۰۰۰	۰۰۰	کوهنجان.....
۰	۰	۰	۰	کهنوج.....
⊖	۱	۵	۳	منوجان.....

مأخذ_ مرکز آمار ایران. (ر . پ) .

۱۰-۴_ تعداد بهره برداری، سطح کاشت و مقدار تولید محصولات سالانه ی بهره برداری های کشاورزی در فضای باز برحسب نام محصول : ۱۳۸۲ (بهره برداری _ هکتار _ تن)

دیم			آبی			کل			نام محصول
مقدار تولید	سطح کاشت	تعداد بهره برداری	مقدار تولید	سطح کاشت	تعداد بهره برداری	مقدار تولید	سطح کاشت	تعداد بهره برداری	
۳۳۹	۳۶۹	۳۹۸	۲۳۸۷۲۷	۸۹۵۹۶	۴۷۸۱۳	۲۳۹۰۶۶	۸۹۹۶۵	۴۸۰۰۳	گندم
۷۳۵	۱۰۱۸	۷۶۵	۵۲۵۲۱	۲۵۶۲۷	۲۸۸۶۵	۵۳۲۵۵	۲۶۶۴۴	۲۹۲۱۹	جو
.	.	.	۲۰	۶	۵	۲۰	۶	۵	برنج(شلتوک)
.	.	.	۸۴۳۵۰	۱۴۶۳۷	۴۳۴۴	۸۴۳۵۰	۱۴۶۳۷	۴۳۴۴	ذرت دانه ای
.	.	.	۱۳۱۶۰۸	۴۸۹۳	۲۹۰۱	۱۳۱۶۰۸	۴۸۹۳	۲۹۰۱	چغندر قند
.	.	.	۲۸۱۱	۱۶۴۵	۶۲۴	۲۸۱۱	۱۶۴۵	۶۲۴	پنبه(وش)
.	.	.	۷۱	۴۰	۲۶۵	۷۱	۴۰	۲۶۵	زعفران (۱)
.	.	.	۱۶۶۹	۱۱۴۶	۱۷۳۵	۱۶۶۹	۱۱۴۶	۱۷۳۵	انواع لوبیا (دانه خشک)
۴۷	۱۱۱	۱۹۷	۵۴۸	۵۴۴	۱۲۰۷	۵۹۵	۶۵۵	۱۳۸۶	انواع نخود (دانه خشک)
⊙	⊙	۱	۷۷۲	۷۶۵	۱۹۳۳	۷۷۲	۷۶۵	۱۹۳۴	عدس
.	.	.	۵۵	۴۱	۸۸	۵۵	۴۱	۸۸	باقالا(دانه خشک) ..
.	.	.	۴۸۷	۵۵۱	۴۵۵	۴۸۷	۵۵۱	۴۵۵	ماش
.	.	.	۱۷۸	۱۱۱	۸۶	۱۷۸	۱۱۱	۸۶	کلزا
.	.	.	۲۴۱۷	۲۲۰۹	۷۲۸	۲۴۱۷	۲۲۰۹	۷۲۸	آفتابگردان روغنی .
.	.	.	۲۲۶۶۰۸	۱۱۱۸۳	۴۳۴۸	۲۲۶۶۰۸	۱۱۱۸۳	۴۳۴۸	هندوانه
.	.	.	۱۳۹۱۶۰	۹۲۶۰	۹۲۴۳	۱۳۹۱۶۰	۹۲۶۰	۹۲۴۳	خیار



۱۰-۴ تعداد بهره برداری، سطح کاشت و مقدار تولید محصولات سالانه ی بهره برداری های کشاورزی در فضای باز برحسب نام محصول : ۱۳۸۲ (دنباله) (بهره برداری _ هکتار _ تن)

دیم			آبی			کل			نام محصول
مقدار تولید	سطح کاشت	تعداد بهره برداری	مقدار تولید	سطح کاشت	تعداد بهره برداری	مقدار تولید	سطح کاشت	تعداد بهره برداری	
۰	۰	۰	۳۸۹۸	۳۴۷	۴۶۵	۳۸۹۸	۳۴۷	۴۶۵	خریزه، طالبی، گرمک و دستنبو ..
۲۴	۲۰	۳۴	۱۶۸۳۶۴	۲۴۸۵۳	۳۱۲۹۵	۱۶۸۳۸۸	۲۴۸۷۳	۳۱۳۲۳	یونجه و اسپرس (خشک)
۰	۰	۰	۱۳۹	۲۲	۲۵	۱۳۹	۲۲	۲۵	شیدر (خشک) ...
۰	۰	۰	۳۹۹۴۶	۱۳۱۸	۱۵۳۷	۳۹۹۴۶	۱۳۱۸	۱۵۳۷	ذرت خوشه ای و علوفه ای
۰	۰	۰	۱۶۱۷۵۸	۸۳۲۵	۸۲۱۸	۱۶۱۷۵۸	۸۳۲۵	۸۲۱۸	سیب زمینی
۰	۰	۰	۵۶۸۴۴	۲۲۶۳	۳۵۴۲	۵۶۸۴۴	۲۲۶۳	۳۵۴۲	پیاز
۰	۰	۰	۱۴۵۸۰۰	۸۱۹۴	۹۳۴۰	۱۴۵۸۰۰	۸۱۹۴	۹۳۴۰	گوجه فرنگی
۰	۰	۰	۴۲۲	۹۹	۶۸۹	۴۲۲	۹۹	۶۸۹	سیر (خشک)
۰	۰	۰	۲۲۴۵	۲۴۳	۸۹۰	۲۲۴۵	۲۴۳	۸۹۰	هویج، ترب، شلغم و چغندر لبویی ...
//	//	۳	۸۴۶۹	۶۴۷	۱۵۴۷	۸۴۶۹	۶۴۷	۱۵۴۷	سایر سبزیجات(۲) ..
۰	۰	۰	⊙	⊙	۲	⊙	⊙	۲	توتون
۰	۰	۰	۱۵	۳۷	۷۸	۱۵	۳۷	۷۸	تنباکو
۰	۰	۰	-	۵	۱۰	-	۵	۱۰	گیاهان سالانه
۰	۰	۰	۱۵۴۱	۷۱۰	۱۷۴۹	۱۵۴۱	۷۱۰	۱۷۴۹	زینتی
۰	۰	۰	۶	۸	۱۵	۶	۸	۱۵	ارزن
۰	۰	۰	۶	۸	۱۵	۶	۸	۱۵	بادام زمینی



۱۰-۴_ تعداد بهره برداری، سطح کاشت و مقدار تولید محصولات سالانه ی بهره برداری های کشاورزی در فضای باز برحسب نام محصول : ۱۳۸۲ (دنباله) (بهره برداری _ هکتار _ تن)

نام محصول	کل			آبی			دیم		
	تعداد بهره برداری	سطح کاشت	مقدار تولید	تعداد بهره برداری	سطح کاشت	مقدار تولید	تعداد بهره برداری	سطح کاشت	مقدار تولید
زیره	۱۶	۲	۱	۵	۱	۱	۱۱	۱	//
حنا	۱۵۴۷	۱۸۹۷	۳۳۵۱	۱۵۴۷	۱۸۹۷	۳۳۵۱	.	.	.
روناس	۱۵	۸	۴۷	۱۵	۸	۴۷	.	.	.
آفتابگردان آجیلی ...	۳۵۲	۲۰۳	۱۸۶	۳۵۲	۲۰۳	۱۸۶	.	.	.
کدو آجیلی	۳	//	//	۳	//	//	.	.	.
سیاهدانه	۲	⊗	⊗	۲	⊗	⊗	.	.	.
هندوانه بذری	۲	⊗	⊗	۲	⊗	⊗	.	.	.
یونجه بذری	۱	⊗	⊗	۱	⊗	⊗	.	.	.
چغندر علوفه ای ...	۸۴	۶	۱۴۹	۸۴	۶	۱۴۹	.	.	.

(۱) واحد تولید زعفران، کیلوگرم است .

(۲) شامل بادمجان، انواع کدو، نخود فرنگی، لوبیا سبز، کاهو، انواع کلم، کرفس، اسفناج، جعفری، گشنیز(برگی)، شاهی، تره فرنگی، ریحان،نعناع، ترخون، شنبلله، مرزه، مارچوبه، سیرسبز، پیازچه، بامیه، فلفل، تربچه، شوید، آندیو، آرتیشو و...می باشد .
 مأخذ- مرکز آمار ایران. (ر . پ) .

۱۱-۴_ سطح کاشت، مقدار تولید و عملکرد در هکتار گندم در فضای باز برحسب شهرستان : ۱۳۸۲

شهرستان	سطح کاشت (هکتار)			مقدار تولید (تن)			عملکرد در هکتار (تن)		
	کل	آبی	دیم	کل	آبی	دیم	کل	آبی	دیم
کل استان	۸۹۹۶۵	۸۹۵۹۶	۳۶۹	۲۳۹۰۶۶	۲۳۸۷۲۷	۳۳۹	۲/۷	۲/۷	۱/۰
باقت ...	۲۶۸۲۹	۲۶۸۰۶	۲۴	۹۷۷۴۶	۹۷۷۱۶	۳۰	۳/۶	۳/۶	۱/۳
بردسیر ...	۷۰۸۲	۷۰۲۱	۶۱	۲۴۰۰۴	۲۳۹۰۰	۱۰۴	۳/۴	۳/۴	۱/۷
بم	۳۶۷۲	۳۶۶۹	۳	۵۶۷۹	۵۶۷۸	۱	۱/۵	۱/۵	⊙
جیرفت ..	۳۶۰۳	۳۵۹۲	۱۱	۸۰۱۴	۸۰۰۶	۷	۲/۲	۲/۲	۰/۶
راور	۹۱۶	۹۰۱	۱۵	۲۱۵۸	۲۱۵۱	۶	۲/۴	۲/۴	۰/۴
رفسنجان	۲۵۷	۲۴۶	۱۱	۳۹۶	۳۸۱	۱۵	۱/۵	۱/۵	۱/۴
زرنند	۱۱۳۹	۱۰۸۳	۵۶	۳۰۳۳	۲۹۹۰	۴۴	۲/۸	۲/۷	۰/۸
سیرجان ..	۴۵۶۷	۴۴۷۶	۹۰	۱۰۴۹۰	۱۰۴۱۴	۷۶	۲/۳	۲/۳	۰/۸
شهر بابک	۲۷۳۳	۲۶۳۵	۹۸	۷۹۵۱	۷۸۹۵	۵۶	۳/۰	۲/۹	۰/۶
عنبرآباد ..	۴۸۷۳	۴۸۷۳	۰	۱۶۳۲۱	۱۶۳۲۱	۰	۳/۳	۳/۳	۰/۰
کرمان	۳۷۹۹	۳۷۹۹	۰	۸۶۲۶	۸۶۲۶	۰	۲/۳	۲/۳	۰/۰
کوهبنان ..	۰۰۰	۰۰۰	۰۰۰	۰۰۰	۰۰۰	۰۰۰	۰۰۰	۰۰۰	۰۰۰
کهنوج ...	۲۹۷۴۰	۲۹۷۴۰	۰	۵۳۶۳۳	۵۳۶۳۳	۰	۱/۸	۱/۸	۰/۰
منوجان ..	۷۵۵	۷۵۵	۰	۱۰۱۶	۱۰۱۶	۰	۱/۳	۱/۳	۰/۰

مأخذ - مرکز آمار ایران. (ر . پ) .

۱۲_۴_ سطح کاشت، مقدار تولید و عملکرد در هکتار جو در فضای باز برحسب شهرستان : ۱۳۸۲

شهرستان	سطح کاشت (هکتار)			مقدار تولید (تن)			عملکرد در هکتار (تن)		
	کل	آبی	دیم	کل	آبی	دیم	کل	آبی	دیم
کل استان .	۲۶۶۴۴	۲۵۶۲۷	۱۰۱۸	۵۳۲۵۵	۵۲۵۲۱	۷۳۵	۲/۰	۲/۰	۰/۷
بافت	۷۸۳۴	۷۶۴۴	۱۹۱	۱۷۰۵۸	۱۶۸۳۴	۲۲۳	۲/۲	۲/۲	۱/۲
بردسیر	۳۰۰۲	۲۸۶۰	۱۴۲	۷۶۹۷	۷۴۶۶	۲۳۱	۲/۶	۲/۶	۱/۶
بم.....	۱۰۵۵	۱۰۵۵	۰	۱۲۴۷	۱۲۴۷	۰	۱/۲	۱/۲	۰/۰
جیرفت	۱۳۸۸	۱۳۲۱	۶۷	۲۳۱۹	۲۲۴۲	۷۷	۱/۷	۱/۷	۱/۱
راور.....	۲۶۲	۲۶۲	۰	۴۷۷	۴۷۷	۰	۱/۸	۱/۸	۰/۰
رفسنجان .	۶۳	۵۶	۷	۹۹	۹۴	۵	۱/۷	۱/۶	۰/۷
زرنند.....	۳۲۵	۳۲۵	۰	۸۰۴	۸۰۴	۰	۲/۵	۲/۵	۰/۰
سیرجان ...	۲۰۹۴	۱۹۹۹	۹۴	۳۹۳۱	۳۸۶۲	۶۹	۱/۹	۱/۹	۰/۷
شهر بابک .	۱۹۷۹	۱۴۶۲	۵۱۶	۴۱۴۴	۴۰۱۴	۱۳۰	۲/۷	۲/۱	۰/۳
عنبرآباد.....	۶۷۶	۶۷۶	۰	۱۸۳۱	۱۸۳۱	۰	۲/۷	۲/۷	۰/۰
کرمان.....	۱۹۵۴	۱۹۵۴	۰	۴۰۱۰	۴۰۱۰	۰	۲/۱	۲/۱	۰/۰
کوهبنان ..	۰۰۰	۰۰۰	۰۰۰	۰۰۰	۰۰۰	۰۰۰	۰۰۰	۰۰۰	۰۰۰
کهنوج.....	۵۸۳۹	۵۸۳۹	۰	۹۳۹۱	۹۳۹۱	۰	۱/۶	۱/۶	۰/۰
منوجان.....	۱۷۵	۱۷۵	۰	۲۴۹	۲۴۹	۰	۱/۴	۱/۴	۰/۰

مأخذ- مرکز آمار ایران. (ر . پ) .

۱۳_۴_ سطح کاشت، مقدار تولید و عملکرد در هکتار یونجه واسپرس (خشک) در فضای باز بر حسب شهرستان : ۱۳۸۲

شهرستان	سطح کاشت (هکتار)			مقدار تولید (تن)			عملکرد در هکتار (تن)		
	کل	آبی	دیم	کل	آبی	دیم	کل	آبی	دیم
کل استان..	۲۴۸۷۳	۲۴۸۵۳	۲۰	۱۶۸۳۸۸	۱۶۸۳۶۴	۲۴	۶/۸	۶/۸	۱/۲
بافت	۲۸۵۲	۲۸۵۲	⊖	۱۱۷۲۸	۱۱۷۲۸	⊖	۴/۱	۴/۱	⊖
بردسیر	۴۰۹۷	۴۰۹۷	۰	۴۰۳۶۳	۴۰۳۶۳	۰	۱۰/۰	۱۰/۰	۰/۰
بم	۵۲۸۸	۵۲۸۸	۰	۲۹۷۸۲	۲۹۷۸۲	۰	۵/۶	۵/۶	۰/۰
جیرفت	۱۵۱۹	۱۵۱۹	۰	۱۲۰۷۳	۱۲۰۷۳	۰	۸/۰	۸/۰	۰/۰
راور	۲۵۱	۲۵۱	۰	۱۴۱۵	۱۴۱۵	۰	۵/۶	۵/۶	۰/۰
رفسنجان..	۵۴	۳۷	۱۶	۱۳۵	۱۲۵	۱۰	۳/۴	۲/۵	۰/۶
زرنند	۳۰۴	۳۰۴	۰	۱۵۶۰	۱۵۶۰	۰	۵/۱	۵/۱	۰/۰
سیرجان..	۱۸۹۶	۱۸۹۳	۳	۶۵۰۷	۶۴۹۷	۱۰	۳/۴	۳/۴	۳/۳
شهر بابک..	۳۰۰۸	۳۰۰۸	⊖	۳۰۰۹۵	۳۰۰۹۲	⊖	۱۰/۰	۱۰/۰	⊖
عنبرآباد	۶۲۵	۶۲۵	۰	۲۶۹۴	۲۶۹۴	۰	۴/۳	۴/۳	۰/۰
کرمان	۳۱۹۴	۳۱۴۹	۰	۲۳۱۱۷	۲۳۱۱۷	۰	۷/۳	۷/۳	۰/۰
کوهبنان	۰۰۰	۰۰۰	۰۰۰	۰۰۰	۰۰۰	۰۰۰	۰۰۰	۰۰۰	۰۰۰
کهنوج	۱۸۲۱	۱۸۲۱	۰	۸۸۸۷	۸۸۸۷	۰	۴/۹	۴/۹	۰/۰
منوجان	۹	۹	۰	۳۰	۳۰	۰	۳/۳	۳/۳	۰/۰

مأخذ - مرکز آمار ایران. (ر . پ) .

۱۴_۴_ تعداد بهره برداری، سطح کاشت ساده، تعداد درخت و مقدار تولید محصولات دائمی در فضای باز برحسب
 نام محصول : ۱۳۸۲ (بهره برداری _ هکتار _ هزار اصله _ تن)

مقدار تولید	کاشت مجتمع ساده (تک محصولی)			کل		نام محصول	
	تعداد درخت		سطح کاشت	تعداد بهره برداری	مقدار تولید		تعداد بهره برداری
	نهال	بارور					
۹۷۶۶	۶۹	۲۴۴	۷۰۵	۳۸۷	۱۴۲۰۰	۸۳۷۵	سیب
۱۹۹	۱	۱۲	۳۷	۷۲	۱۹۱۲	۴۰۱۳	گلابی
۷۱۷	۲۵	۶۹	۱۵۰	۱۸۰	۲۲۷۸	۵۴۶۷	به
۶۴۵	۲۹	۳۸	۱۹۷	۱۹۶	۲۵۱۸	۳۹۵۷	گیلاس و آلبالو
۷۳۶	۱۶	۶۰	۲۴۱	۵۲۰	۷۳۷۳	۱۸۵۲۵	زردآلو و قیسی
۴۵۵	۱۵	۳۱	۸۷	۱۰۰	۲۰۶۵	۴۳۳۸	هلوه، شلیل و شفتالو
۵۶۴	۵	۲۶	۴۹	۴۳	۱۰۵۴	۲۵۲۳	انواع آلو و گوجه
۷۲	//	۶	۲۱	۶۵	۱۳۲۳	۵۹۲۷	انجیر آبی
۵۱	//	۱۱	۱۱۳	۵۰	۶۲	۸۶	انجیر دیم
۸۷۳۰۱	۶۷۸	۱۶۶۵	۹۰۳۱	۸۵۲۳	۱۵۳۲۷۴	۲۷۴۲۵	پرتقال
۱۱۴۱	۴	۲۰	۱۱۰	۵۷	۲۹۴۵	۳۰۱۱	نارنگی
۱۳۸۰	۱۰	۱۱۶	۵۹۰	۶۹۰	۱۰۴۴۰	۵۰۹۲	لیمو شیرین
۱۱۰۷۱	۳۴۷	۲۶۹	۳۴۰۲	۳۴۷۰	۳۰۴۱۲	۱۴۰۲۹	لیمو ترش(شامل لیمو عمانی)..
۴۹۱۰	۴	۴۰	۲۱۵	۳۹	۵۹۴۴	۱۱۵۲	گریپ فروت
۱۸۸۸	۶	۲۰	۸۹	۳۰	۳۸۳۵	۷۹۶	سایمرکبات(۱)
۵	۱	۱	۳	۵	۳۳	۳۲۴	موز
۰	۰	۰	۰	۰	۰	۰	کیوی
۱۴	۲۲۹	۱۸	۴۵۰	۱۷۵	۲۵	۵۳۱	زیتون
۵۴۲۵	۳۲	۵۱۶	۸۹۶	۲۵۴۶	۱۲۹۶۱	۲۰۰۹۴	انار
۹۸۳۷۳	۱۶۴۷	۴۲۱۹	۳۶۹۷۱	۳۴۰۶۵	۱۴۴۷۰۹	۵۴۰۰۱	خرما
۱۰۱۶۰	۹۷۱	۴۰۷۵	۸۲۵۴	۶۰۸۳	۱۴۰۰۴	۱۷۷۲۴	بادام آبی
۲۴۳	۴۴۶	۲۵۶	۱۰۷۰	۳۲۵	۴۱۵	۴۵۵	بادام دیم
۷۷۸۸	۶۱۲	۹۵۹	۸۷۰۹	۹۶۳۷	۱۷۶۳۱	۳۰۹۲۷	گردو
۴	۲	//	۶	۶	۶	۵۰	فندق
۲۵۲۵۳۷	۳۶۶۹۰	۱۸۹۵۲۵	۱۸۸۵۶۲	۷۵۰۷۷	۲۵۲۶۱۰	۷۵۴۱۳	پسته
۱۷۳۴	۱۸	۱۷۰	۲۶۵	۴۲۸	۴۵۰۳	۱۱۶۳۴	انگور آبی
۲۴۵	۸	۶۰	۱۲۹	۵۸	۳۹۷	۱۵۹	انگور دیم
//	-	-	۱	۳	۳	۷۷	توت فرنگی



۱۴_۴_ تعداد بهره برداری، سطح کاشت ساده، تعداد درخت و مقدار تولید محصولات دائمی در فضای باز برحسب نام محصول : ۱۳۸۲ (دنباله) (بهره برداری _ هکتار _ هزار اصله _ تن)

نام محصول	کاشت مجتمع مخلوط (چند محصولی)						کاشت پراکنده	
	تعداد بهره برداری	تعداد درخت		مقدار تولید	تعداد بهره برداری	تعداد درخت		مقدار تولید
		نهال	بارور			نهال	بارور	
سیب	۶۹۱۷	۲۱۳	۴۲	۴۳۳۵	۱۰۹۵	۸	۲	۱۰۰
گللابی	۳۴۹۵	۶۵	۱۱	۱۶۸۴	۴۵۱	۳	۱	۲۹
به	۴۴۳۶	۸۹	۱۶	۱۴۲۷	۸۷۲	۱۱	۲	۱۳۴
گیلاس و آلبالو	۳۵۱۰	۱۱۵	۳۰	۱۸۵۲	۲۶۶	۳	۱	۲۱
زردآلو و قیسی	۱۵۲۵۵	۳۱۸	۷۱	۶۲۶۷	۲۸۰۸	۲۷	۶	۳۷۰
هلوه، شلیل و شفتالو	۳۷۹۱	۹۰	۳۹	۱۵۵۰	۴۵۳	۳	۱	۶۰
انواع آلو و گوجه	۲۲۰۰	۳۶	۵	۴۶۶	۲۸۱	۲	۱	۲۴
انجیر آبی	۴۸۰۳	۶۵	۱۱	۱۱۸۳	۱۰۶۲	۴	۱	۶۹
انجیر دیم	۳۵	۱	//	۱۰	۱	⊖	⊖	⊖
پرتقال	۱۷۰۹۶	۲۱۱۶	۴۲۶	۶۵۱۵۸	۲۰۳۳	۳۲	۱۳	۸۱۴
نارنگی	۲۱۳۶	۷۹	۱۶	۱۶۹۸	۸۲۱	۴	۲	۱۰۶
لیمو شیرین	۴۰۱۷	۴۳۵	۲۵	۸۹۶۳	۳۹۹	۳	۲	۹۷
لیمو ترش(شامل لیمو عمانی)	۹۷۶۸	۶۶۰	۲۸۷	۱۹۰۹۶	۸۸۸	۸	۱۲	۲۴۵
گریپ فروت	۸۰۱	۱۹	۶	۹۴۵	۳۱۶	۲	//	۸۹
سایر مرکبات (۱)	۵۷۴	۴۲	۱۲	۱۸۹۹	۱۹۷	۱	۱	۴۸
موز	۱۶۲	۲	۱	۲۲	۱۵۷	۱	۱	۶
کیوی	۰	۰	۰	۰	۰	۰	۰	۰
زیتون	۲۲۹	۳	۴۲	۹	۱۳۳	//	۱	۱
انار	۱۰۹۱۴	۳۶۴	۳۳	۵۵۸۷	۶۷۷۲	۱۴۷	۷	۱۹۴۹
خرما	۱۷۰۵۰	۱۸۷۵	۵۳۰	۴۴۶۹۶	۳۵۴۸	۷۵	۳۱	۱۶۴۰
بادام آبی	۹۹۹۳	۵۶۳	۲۲۴	۳۵۸۷	۱۹۸۴	۷۶	۲۹	۲۵۷
بادام دیم	۹۸	۸۶	۱۶	۱۶۸	۳۵	۲	۱	۴
گردو	۱۷۶۷۵	۵۴۷	۴۰۷	۹۰۶۱	۴۸۸۳	۸۵	۹۱	۷۸۳
فندق	۴۱	//	//	۲	۳	//	۰	//
پسته	۲۵۳	۱۶	۱۸	۶۲	۱۱۹	۳	۵	۱۱
انگور آبی	۷۵۹۲	۱۴۵	۲۳	۲۳۲۲	۳۶۴۹	۳۹	۴	۴۴۷
انگور دیم	۸۴	۵۱	۷	۱۵۱	۱۷	۱	//	۲
توت فرنگی	۷۲	-	-	۳	۲	-	-	⊖



۱۴_۴_ تعداد بهره برداری، سطح کاشت ساده، تعداد درخت و مقدار تولید محصولات دائمی در فضای باز برحسب
 نام محصول : ۱۳۸۲ (دنباله) (بهره برداری _ هکتار _ هزار اصله _ تن)

مقدار تولید	کاشت مجتمع ساده (تک محصولی)			کل		نام محصول	
	تعداد درخت		سطح کاشت	تعداد بهره برداری	مقدار تولید		تعداد بهره برداری
	نهال	بارور					
۰	-	-	۰	۰	۰	چای	
۲	//	//	۲	۸	۲۲۰	۲۵۰۵ انواع توت و شاه توت ...	
-	⊗	⊗	⊗	۱	-	۳۷ توت نوغان	
۵۰۲	-	-	۴۵۲	۵۰۷	۱۴۱۳	۱۴۸۸ گل محمدی	
۴۵	۲۲۵	۳۴۱	۳۹۲	۷۱۱	۲۱۴	۸۱۹۸ انواع تبریزی (۲) (۳) ...	
۱۶۸	-	-	۷۸	۳۲۷	۱۷۷	۳۷۱ خزانه درختان مثمر (۳) .	
۰	-	-	۷	۱۲	//	۴۷ خزانه درختان غیر مثمر (۳) .	
-	-	-	۲۳	۴۷	-	۲۷۸ گیاهان دائمی زینتی	
⊗	⊗	⊗	⊗	۱	۸	۶۶ خرمالو	
۰	۰	۰	۰	۰	⊗	۱ شاه بلوط	
۱	۰	//	۱	۶	۱۶۱	۱۷۵۴ سنجد	
۰	-	-	۰	۰	۰	۰ سماق	
۰	۰	۰	۰	۰	۴	۴۲ زالزالک	
۰	-	-	۰	۰	۰	۰ زرشک	
۰	۰	۰	۰	۰	۰	۰ زغال اخته	
۰	۰	۰	۰	۰	⊗	۱ عناب	
۴	//	//	۱	۱۱	۶۹	۵۵۹ انبه	
۰	۰	۰	۰	۰	۰	۰ پاپایا (خربزه درختی)	
۰	۰	۰	۰	۰	۴۸	۲۹۱ کنار	
۰	۰	۰	۰	۰	۰	۰ ازگیل	



۱۴_۴_ تعداد بهره برداری، سطح کاشت ساده، تعداد درخت و مقدار تولید محصولات دائمی در فضای باز برحسب نام محصول : ۱۳۸۲ (دنباله) (بهره برداری _ هکتار _ هزار اصله _ تن)

مقدار تولید	کاشت پراکنده		تعداد بهره برداری	کاشت مجتمع مخلوط (چند محصولی)			نام محصول	
	تعداد درخت			مقدار تولید	تعداد درخت			تعداد بهره برداری
	نهال	بارور			نهال	بارور		
۰	-	-	۰	۰	-	-	چای	
۶۳	//	۴	۸۹۸	۱۵۵	۵۲	۷	انواع توت و شاه توت	
-	۰	//	۲۱	-	//	//	توت نوغان	
۱	-	-	۷۱	۹۱۰	-	-	گل محمدی	
۳۴	۱۷۵	۲۰۷	۳۷۱۳	۱۳۵	۲۶۵	۲۸۴	انواع تبریزی (۲) (۳)	
⊗	-	-	۱	۹	-	-	خزانه درختان مثمر (۳) ..	
۰	-	-	۳	//	-	-	خزانه درختان غیر مثمر (۳)	
-	-	-	۳۳	-	-	-	گیاهان دائمی زینتی	
۲	//	//	۱۳	۷	//	//	خرمالو	
۰	۰	۰	۰	⊗	⊗	⊗	شاه بلوط	
۷۶	//	۷	۷۰۳	۸۵	۶۱	۱۲	سنجد	
۰	-	-	۰	۰	-	-	سماق	
۱	۰	//	۱۹	۳	۰	//	زالزالک	
۰	-	-	۰	۰	-	-	زرشک	
۰	۰	۰	۰	۰	۰	۰	زغال اخته	
۰	۰	۰	۰	⊗	⊗	⊗	عنب	
۲۲	۱	۱	۳۵۰	۴۳	۱	۱	انبه	
۰	۰	۰	۰	۰	۰	۰	پاپایا (خربزه درختی) ...	
۹	۱	۱	۱۹۶	۳۹	//	۱	کنار	
۰	۰	۰	۰	۰	۰	۰	ازگیل	

(۱) نارنج، دارابی، بالنگ، بکرایی و ...

(۲) تبریزی، سپیدار، کبوده، شالک، بده، اشن و ...

(۳) واحد تولید محصولات تبریزی، خزانه درختان مثمر و خزانه درختان غیر مثمر، هزار اصله است .

مأخذ- مرکز آمار ایران. (ر . پ) .

۱۵_۴_ تعداد بهره برداری و مقدار تولید برخی از محصولات دائمی در فضای باز برحسب شهرستان : ۱۳۸۲ (تن)

شهرستان	پسته		پرتقال		خرما	
	تعداد بهره برداری	مقدار تولید	تعداد بهره برداری	مقدار تولید	تعداد بهره برداری	مقدار تولید
کل استان	۷۵۴۱۳	۲۵۲۶۱۰	۲۷۴۲۵	۱۵۳۲۷۴	۵۴۰۰۱	۱۴۴۷۰۹
بافت.....	۲۰۶	۸۱۴	۴۹۸	۳۶۲۶	۵۵۱	۹۴۳
بردسیر.....	۷۵۵	۲۰۴۵	۱	⊙	۰	۰
بم.....	۵۱۱	۸۱۱	۴۴۲۳	۹۳۷۸	۲۰۱۹۲	۵۸۵۸۹
جیرفت.....	۴۸	۲۹	۸۷۷۲	۶۶۶۱۵	۵۵۶۲	۱۹۵۲۷
راور.....	۲۷۶۹	۴۹۴۷	۱۶۹	۱	۱۸۴	۱۴۹
رفسنجان.....	۳۸۱۵۱	۱۱۰۲۷۹	۴	۰	۲	⊙
زرنند.....	۱۳۰۷۱	۲۱۵۱۳	۱	⊙	۴	//
سیرجان.....	۸۸۴۹	۳۸۶۵۵	۰	۰	۰	۰
شهربابک.....	۳۹۴۷	۲۱۴۸۹	۰	۰	۰	۰
عنبرآباد.....	۰	۰	۶۷۴۸	۶۰۳۷۸	۸۱۶۷	۳۳۹۲۸
کرمان.....	۷۱۰۶	۵۲۰۲۸	۱۱۲۲	۱۵۱۶	۱۷۲۷	۳۵۴۲
کوهبنان.....	۰۰۰	۰۰۰	۰۰۰	۰۰۰	۰۰۰	۰۰۰
کهنوج.....	۱	⊙	۲۷۵۸	۵۱۶۹	۱۲۰۲۳	۱۸۴۸۵
منوجان.....	۰	۰	۲۹۲۹	۶۵۸۲	۵۵۸۹	۹۵۴۵

مأخذ- مرکز آمار ایران. (ر . پ) .

۱۶ - ۴ - مساحت گلخانه در بهره برداری کشاورزی برحسب شهرستان : ۱۳۸۲ (بهره برداری - هکتار)

شهرستان	تعداد بهره برداری	مساحت گلخانه ای
کل استان.....	۷۰۱	۴۸۲
بافت.....	۹	۲
بردسیر.....	۳	۱
بم.....	۲۹	۴
جیرفت.....	۴۱۶	۳۴۷
راور.....	۳	۱
رفسنجان.....	۱۵	۲
زرند.....	۱۸	۳
سیرجان.....	۴	۲
شهربابک.....	۲	⊙
عنبرآباد.....	۱۳۴	۱۰۲
کرمان.....	۵۰	۱۱
کوهبنان.....	۰۰۰	۰۰۰
کهنوج.....	۱۴	۶
منوجان.....	۴	۲

مأخذ - مرکز آمار ایران . (ر . پ) .

۱۷-۴- متوسط هزینه تولید محصولات کشاورزی در یک هکتار به تفکیک زمین و مراحل مختلف کاشت، داشت و برداشت در سال زراعی (ریال)

۱۳۸۱-۸۲					محصول
برداشت	داشت	کاشت	زمین	جمع	
۳۶۶۸۰۰	۳۸۷۰۰۰۰	۱۰۴۸۰۰۰	۶۰۰۰۰۰	۵۸۸۴۸۰۰	گندم آبی
۲۹۶۹۶۰	۲۴۶۰۰۰۰	۶۸۵۰۰۰	۵۰۰۰۰۰	۳۹۴۱۹۶۰	جو آبی
۱۱۴۴۰۰۰	۴۱۱۵۵۰۰	۱۱۳۶۵۰۰	۱۰۰۰۰۰۰	۷۳۹۶۰۰۰	ذرت دانه ای..
۸۰۰۰۰۰۰	۳۶۶۷۰۰۰	۶۷۵۱۰۰۰	۷۰۰۰۰۰۰	۱۸۲۱۸۰۰۰	سیب زمینی...
۱۰۳۳۰۰۰۰	۳۶۲۷۰۰۰	۷۴۰۰۰۰۰	۳۰۰۰۰۰۰	۸۴۰۰۰۰۰	پنبه

۱۳۸۲-۸۳					محصول
برداشت	داشت	کاشت	زمین	جمع	
۸۹۷۹۳۰	۱۷۰۳۳۷۲	۱۶۱۳۵۸۸	۱۹۲۱۳۳۰	۶۱۳۶۲۲۰	گندم آبی
۸۷۰۷۲۰	۱۷۲۴۹۱۰	۱۲۸۱۳۰۰	۱۸۱۱۵۴۰	۵۶۸۸۴۷۰	جو آبی
۵۱۴۷۶۰	۲۳۰۶۳۲۰	۷۱۶۹۴۰	۲۱۱۰۰۸۰	۵۶۴۸۱۰۰	ذرت دانه ای..
۱۷۶۶۸۲۰	۳۰۲۰۸۷۰	۵۱۵۱۵۰۰	۱۹۳۶۲۰۰	۱۱۸۷۵۳۹۰	سیب زمینی..
۹۹۷۹۵۰	۲۱۹۲۸۰۰	۵۴۴۹۱۰	۱۳۴۴۳۸۰	۵۰۸۰۰۴۰	پنبه



۱۷-۴- متوسط هزینه تولید محصولات کشاورزی در یک هکتار به تفکیک زمین و مراحل مختلف کاشت، داشت و برداشت در سال زراعی (دنباله) (ریال)

۱۳۸۳-۸۴					محصول
برداشت	داشت	کاشت	زمین	جمع	
۱۲۸۷۱۰۰	۲۹۶۲۸۹۰	۲۷۶۴۵۱۰	۲۲۰۳۰۹۰	۹۲۱۷۵۹۰	گندم آبی
۱۲۳۸۵۹۱	۲۲۱۵۱۰۰	۱۸۵۰۳۴۶	۲۳۶۲۳۴۱	۷۶۶۶۳۷۸	جو آبی
۱۳۶۹۹۴۰	۲۷۰۸۲۶۰	۸۳۳۹۴۰	۱۳۳۷۸۳۰	۶۲۴۹۹۷۰	ذرت دانه ای...
۲۸۰۸۲۷۰	۲۳۳۰۱۲۰	۵۷۰۲۴۴۰	۲۰۸۰۵۳۰	۱۲۹۲۱۳۶۰	سیب زمینی...
۱۱۲۷۷۵۰	۴۰۵۵۱۴۰	۷۸۴۷۳۰	۷۸۷۴۱۰	۶۷۵۵۰۳۰	پنبه

۱۳۸۴-۸۵					محصول
برداشت	داشت	کاشت	زمین	جمع	
۱۳۹۳۲۷۰	۳۴۱۸۶۵۰	۲۳۹۶۹۲۰	۲۹۳۶۰۷۰	۱۰۱۴۴۹۱۰	گندم آبی
۱۳۸۷۵۸۰	۲۵۱۳۱۹۰	۱۹۶۱۷۹۰	۲۴۱۹۵۲۰	۸۲۸۲۰۸۰	جو آبی
۱۴۷۸۰۰۰	۲۷۴۸۳۷۰	۸۴۱۰۰۰	۱۶۶۹۲۶۰	۶۷۳۶۶۳۰	ذرت دانه ای...
۲۹۸۵۲۰۰	۲۳۴۷۸۰۰	۵۸۰۶۶۲۰	۲۱۸۵۷۰۰	۱۳۳۲۵۳۲۰	سیب زمینی.....
۲۸۵۷۸۰۰	۲۹۷۸۰۰۰	۸۳۹۷۰۰	۸۹۴۶۰۰	۷۵۷۰۱۰۰	پنبه

۱۳۸۵-۸۶					محصول
برداشت	داشت	کاشت	زمین	جمع	
۱۷۸۹۷۶۰	۳۶۴۸۴۲۰	۲۶۵۳۹۵۰	۳۵۷۸۲۱۰	۱۱۶۷۰۳۴۰	گندم آبی
۱۶۴۲۴۶۰	۲۸۴۸۴۱۰	۲۲۴۰۵۸۰	۲۸۲۹۷۶۰	۹۵۶۱۲۱۰	جو آبی
۱۵۹۶۸۰۰	۳۰۸۵۰۲۰	۹۱۲۲۵۰	۱۹۱۸۲۵۰	۷۵۱۲۳۲۰	ذرت دانه ای...
۳۱۵۶۸۰۰	۲۸۳۵۲۰۰	۶۰۹۱۹۵۰	۲۵۳۸۷۰۰	۱۴۶۲۲۶۵۰	سیب زمینی.....
۲۹۳۷۸۵۰	۳۰۳۸۹۲۰	۸۵۷۸۵۰	۹۲۶۷۰۰	۷۷۶۱۳۲۰	پنبه

مأخذ- سازمان جهاد کشاورزی استان کرمان

- سازمان جهاد کشاورزی منطقه جیرفت و کهنوج

۱۸-۴- مقدار انواع کود شیمیایی توزیع شده

سال و شهرستان	جمع	اوره	فسفات آمونیوم	نیترات آمونیوم	سولفات آمونیوم (تن)
..... ۱۳۶۵
..... ۱۳۷۰
..... ۱۳۷۵	۱۳۹۲۲۰	۷۲۹۱۰	۱۳۷۷۸	۱۸۵۸۹	۶۶۸۵
..... ۱۳۸۱	۲۰۳۰۱۵	۶۸۸۵۴	۱۵۸۷۴	۲۸۵۸۱	۱۵۴۰۵
..... ۱۳۸۲	۲۳۶۲۰۴	۷۷۷۷۷	۱۹۳۸۷	۳۴۲۵۸	۲۲۵۰۷
..... ۱۳۸۳	۲۳۰۱۱۱	۸۹۹۰۵	۱۴۳۷۴	۲۵۱۱۲	۲۳۲۶۰
..... ۱۳۸۴	۲۰۲۴۶۴	۷۹۷۰۶	۱۸۶۶۰	۴۲۹۴	۲۶۹۱۸
..... ۱۳۸۵	۲۷۴۳۳۵	۷۸۷۰۶	۳۶۴۴۳	۲۷۲۳۹	۳۳۵۷۷
..... ۱۳۸۶	۲۶۸۵۹۱	۹۱۸۵۷	۲۶۷۹۸	۲۰۸۳۶	۲۵۹۶۶
..... بافت	۴۷۸۶۴	۲۳۷۳۰	۵۷۴۶	۱۷۵۲	۱۳۷۵
..... بردسیر	۱۸۲۱۴	۷۹۶۸	۲۰۵۵	۹۳۸	۷۳۹
..... بم	۱۹۱۸۷	۴۱۷۲	۲۶۴۳	۲۷۸۹	۱۱۷۵
..... جیرفت ^(۱)	۱۶۰۶۳	۶۳۶۲	۱۳۳۲	۲۱۵	۲۲۷۰
..... راور	۶۲۷۳	۹۸۳	۱۰۷۱	۷۵	۱۰۴۲
..... رفسنجان	۳۰۳۶۷	۳۳۷۹	۲۵۸۱	۵۲۹۰	۵۹۵۲
..... رودبار جنوب	۱۶۰۸۲	۱۰۴۹۵	۵۱۷	۳۹۷	۱۹۱
..... زرنند	۱۹۵۳۸	۲۸۹۷	۲۳۸۳	۲۶۰۴	۳۳۲۵
..... سیرجان	۲۰۲۰۳	۳۵۵۱	۲۲۸۴	۲۵۰۶	۲۸۴۲
..... شهر بابک	۷۴۶۶	۱۴۲۵	۹۴۰	۷۵۵	۹۱۸
..... عنبرآباد	۱۶۱۴۱	۶۱۹۵	۱۰۶۷	۱۶۵	۱۳۲۳
..... قلعه گنج	۹۱۲۸	۶۵۰۸	۳۳۶	.	۱۵۶
..... کرمان	۲۳۲۰۵	۳۷۹۰	۲۶۶۶	۲۹۷۷	۳۵۴۴
..... کوهبنان	۲۱۹۰	۵۴۷	۱۳۶	۱۸۱	۳۳۷
..... کهنوچ	۱۲۵۶۸	۷۸۴۰	۵۴۳	۱۹۲	۵۳۸
..... منوجان	۴۱۰۲	۲۰۱۵	۴۹۸	.	۲۳۹



۱۸-۴- مقدار انواع کود شیمیایی توزیع شده (دنباله)

سال و شهرستان	سوپر فسفات تریپل	سولفات پتاسیم	کلرور پتاسیم	میکرو المنت	ماکرو کامل
..... ۱۳۶۵
..... ۱۳۷۰
..... ۱۳۷۵	۲۴۶۳۳	۲۶۲۵	۰	۰	۰
..... ۱۳۸۱	۲۳۷۲۳	۱۷۶۵۷	۶۲۱	۴۳۳۹	۲۷۹۶۱
..... ۱۳۸۲	۱۸۹۹۱	۲۶۵۹۴	۸۸۳	۴۵۰۳	۳۱۳۰۴
..... ۱۳۸۳	۳۰۲۵۲	۱۳۸۲۸	۲۶۷۰	۴۴۲۵	۲۶۲۷۵
..... ۱۳۸۴	۲۵۵۱۵	۱۶۴۷۴	۳۲۱	۲۰۷۶	۲۸۵۹۰
..... ۱۳۸۵	۴۸۲۴۷	۲۷۰۹۸	۱۳۶	۰	۳۲۸۸۹
..... ۱۳۸۶	۵۶۳۸۶	۳۰۸۷۴	۹۷۲	۱۱۷	۱۴۷۸۵
..... بافت	۱۰۳۷۹	۲۴۹۹	۳۲۸	۰	۲۰۵۵
..... بردسیر	۴۰۶۱	۹۳۳	۱۶	۰	۱۵۰۴
..... بم	۳۸۶۸	۳۳۳۲	۵۰	۰	۱۱۶۸
..... جیرفت ^(۱)	۲۴۵۳	۲۷۲۷	۰	۰	۷۰۴
..... راور	۱۳۸۴	۱۲۱۴	۰	۱۳	۴۹۱
..... رفسنجان	۷۳۶۱	۴۱۳۶	۰	۴۰	۱۶۲۸
..... رودبار جنوب	۲۶۹۴	۱۳۱۸	۰	۰	۴۷۰
..... زرنند	۴۰۰۵	۲۸۰۰	۳۲۳	۶۴	۱۱۳۷
..... سیرجان	۴۸۸۳	۲۷۷۵	۷۰	۰	۱۲۹۲
..... شهر بابک	۱۹۹۰	۹۴۸	۰	۰	۴۹۰
..... عنبرآباد	۴۴۵۱	۱۷۷۵	۰	۰	۱۱۶۵
..... قلعه گنج	۱۲۵۴	۶۳۶	۰	۰	۲۳۸
..... کرمان	۵۰۱۵	۳۲۶۵	۱۸۵	۰	۱۷۶۳
..... کوهبنان	۵۵۳	۲۴۱	۰	۰	۱۹۵
..... کهنوج	۱۳۷۶	۱۵۹۴	۰	۰	۴۸۵
..... منوجان	۶۵۹	۶۹۱	۰	۰	۰

سال های ۱۳۶۵ و ۱۳۷۰ توزیع کود از طریق تهران انجام می شده است .

- همچنین در سال ۱۳۸۶ مقدار ۱۴۶۸ تن انواع کود شیمیایی به خریداران متفرقه در استان فروخته شده است.

(۱) انواع کود شیمیایی در شهرستان جیرفت با احتساب موجودی انبار، شرکت می باشد.

مأخذ- شرکت سهامی خدمات حمایتی کشاورزی منطقه جیرفت و کهنوج

- شرکت سهامی خدمات حمایتی کشاورزی استان کرمان

۱۹-۴- مقدار انواع سموم فروخته شده

(کیلو- لیتر)

سال	حشره کش	علف کش	قارچ کش	کنه کش	موش کش	سایر
..... ۱۳۶۵
..... ۱۳۷۰
..... ۱۳۷۵
..... ۱۳۸۱	۱۱۶۴۳۵ ۷	۱۶۳۹۰۰	۸۷۵۹۲	۲۰۹۲۳	۰	۳۲۷۹۸۸
..... ۱۳۸۲	۱۴۲۹۵۱ ۵	۲۰۴۳۳۶	۴۴۱۱۴	۱۱۰۵۶	۱	۲۷۱۱۲۱
..... ۱۳۸۳	۱۳۰۲۵۰ ۷	۱۸۰۸۷۵	۳۱۳۰۷	۵۰۹۴	۱	۱۶۲۸۳۰
..... ۱۳۸۴	۸۸۹۷۴۳/ ۵	۱۳۶۹۳۳	۲۴۴۵۹	۸۰۸۳/ ۷	۲۹/۸	۸۳۲۲۰
..... ۱۳۸۵	۵۱۹۲۹۸	۱۱۷۶۰۲	۲۳۱۶۵	۱۵۴۱/ ۳	۰	۱۲۸۶۹۰
..... ۱۳۸۶	۴۳۳۷۴	۶۷۱۶۸	۱۰۹۷۰	۱۲۳/۱	۰	۵۳۳۲/۴

- شرکت سهامی حمایتی کشاورزی منطقه جیرفت و کهنوج در سال ۱۳۷۴ تأسیس و تا آذرماه سال ۱۳۸۱ توسط شرکت سهامی حمایتی کرمان تأمین می شده است.

مأخذ- شرکت سهامی خدمات حمایتی کشاورزی منطقه جیرفت و کهنوج

- شرکت سهامی خدمات حمایتی کشاورزی استان کرمان

۲۰ - ۴ _ تعداد بهره برداری های استفاده کننده از هر یک از ماشین ها و ادوات کشاورزی : ۱۳۸۲ (بهره برداری)

متعلق به دیگران	متعلق به خود	کل	انواع ماشین ها و ادوات کشاورزی
۱۲۴۱۹۵	۱۱۷۸۲	۱۳۵۹۷۷	تراکتور.....
۷۷۱۴	۹۶۷	۸۶۸۱	تیلر.....
۱۶۲۳۱	۱۸۹	۱۶۴۲۰	کمباین.....
۳۳۵۰۳	۴۷۷۵	۳۸۲۷۸	تریلر.....
۲۴۰۱	۴۶۲	۲۸۶۳	دروگر.....
۳۰۴۱	۵۱۱	۳۵۵۲	علف چین (موور).....
۲۲۰	۵۴	۲۷۴	ردیف کن (ریک).....
۶۲	۴۳	۱۰۵	بسته بند (بیلر).....
۱۰۵	۱۶	۱۲۱	چاپر.....
۲۱۶۹۸	۹۶۶	۲۲۶۶۴	ماشین خرمکوب گندم و جو.....
۷۷۲۲۰	۷۷۱۹	۸۴۹۳۹	گاواهن تراکتوری.....
۴۳۲۳۹	۳۶۰۰	۴۶۸۳۹	دیسک.....
۶۷۶۰	۷۷۳	۷۵۳۳	فارویر.....
۱۴۵۵۳	۱۵۸۱	۱۶۱۳۴	نهرکن.....
۴۰۷۱۹	۵۷۰۴	۴۶۴۲۳	کولتیواتور.....
۳۳۱۱	۸۰۶	۴۱۱۷	کودپاش.....
۶۵۴۴۹	۸۷۰۳	۷۴۱۵۲	سمپاش تراکتوری.....
۴۴۴۳	۲۴۴۰	۶۸۸۳	سمپاش موتوری.....
۶۷۲۵	۹۱۱۳	۱۵۸۳۸	سمپاش پشتی.....
۶۰۷۱	۲۵۰۳۵	۳۱۱۰۶	موتور پمپ آب (دیزلی).....
۱۳۰۹۵	۵۵۴۸۲	۶۸۵۷۷	الکترو پمپ.....

مأخذ _ مرکز آمار ایران. (ر. پ .)

۲۱_ ۴_ تعداد بهره برداری های استفاده کننده از هریک از ماشین ها و ادوات کشاورزی بر حسب شهرستان : ۱۳۸۲
(بهره برداری)

شهرستان	تراکتور	تیلر	کمباین	تریلر	دروگر	علف چین (موور)
کل استان.....	۱۳۵۹۷۷	۸۶۸۱	۱۶۴۲۰	۳۸۲۷۸	۲۸۶۳	۳۵۵۲
بافت.....	۱۱۸۹۷	۸۲	۴۲۸۵	۳۶۶۷	۴۴۷	۱۵۹
بردسیر.....	۶۵۸۵	۴۶۷	۳۱۶۲	۴۱۷۱	۳۳۹	۱۹۰۷
بم.....	۱۰۳۷۰	۱۹۴۲	۱۵۰	۳۴۸۰	۱۳۰	۴۵
جیرفت.....	۴۶۳۸	۲۷۰	۳۱۷	۳۴۶	۱۸	۹
راور.....	۳۷۰۳	۹	۱	۱۵۱۶	۶۲	۱۱
رفسنجان.....	۳۴۵۱۳	۱۱۹	۷	۱۴۰۳۱	۴۵	۱۱۳
زرند.....	۱۴۸۹۶	۱۰۴۶	۲۰	۱۲۵۰	۸۸	۲۵
سیرجان.....	۱۱۶۵۸	۱۱۴	۶۸۰	۱۲۵۵	۲۳۱	۱۳۱
شهربابک.....	۶۱۰۱	۲۲۱۴	۱۳۶	۲۱۰۵	۸۳۷	۷۲۱
عنبرآباد.....	۶۲۷۰	۷۸۹	۱۴۷۱	۷۴۲	۱۰	۱۸
کرمان.....	۱۱۰۹۵	۱۴۳۲	۵۶۶	۲۹۶۷	۴۸۱	۳۲۹
کوهبنان.....	۰۰۰	۰۰۰	۰۰۰	۰۰۰	۰۰۰	۰۰۰
کهنوج.....	۱۳۶۸۶	۱۹۴	۵۶۱۷	۲۷۰۴	۹۷	۸۱
منوجان.....	۵۶۶	۳	۸	۴۶	۷۸	۳



۲۱_۴_ تعداد بهره برداری های استفاده کننده از هریک از ماشین ها و ادوات کشاورزی برحسب شهرستان : ۱۳۸۲ (دنباله)
(بهره برداری)

ماشین خرمکوب گندم و جو	چاپر	بسته بند (بیلر)	ردیف کن (ریک)	شهرستان
۲۲۶۶۴	۱۲۱	۱۰۵	۲۷۴	کل استان.....
۶۹۹۷	۱	۹	۶۲	بافت.....
۲۴۲۹	۱۱۴	۴۹	۹۵	بردسیر.....
۲۶۱	۰	۲	۳	بم.....
۱۱۴۸	۰	۵	۵	جیرفت.....
۱۴۹۹	۰	۴	۰	راور.....
۴۳۱	۱	۱	۱	رفسنجان.....
۳۰۳۰	۰	۰	۰	زرند.....
۱۹۱۶	۱	۱۵	۲	سیرجان.....
۲۲۶۷	۱	۰	۷۰	شهربابک.....
۱۴۱	۰	۱۱	۱۳	عنبرآباد.....
۱۷۱۵	۳	۶	۱۹	کرمان.....
۰۰۰	۰۰۰	۰۰۰	۰۰۰	کوهبنان.....
۷۹۶	۰	۳	۴	کهنوج.....
۰	۰	۰	۰	منوجان.....



۲۱_۴_ تعداد بهره برداری های استفاده کننده از ماشین ها و ادوات کشاورزی برحسب شهرستان : ۱۳۸۲ (دنباله)
(بهره برداری)

کولتیواتور	نهرکن	فارویر	دیسک	گاواهن تراکتوری	شهرستان
۴۶۴۲۳	۱۶۱۳۴	۷۵۳۳	۴۶۸۳۹	۸۴۹۳۹	کل استان.....
۱۸۵	۲۲۸۲	۳۸۴۵	۷۹۱۲	۱۱۶۸۰	بافت.....
۱۶۵	۳۳۰	۷۴۵	۴۵۱۹	۶۰۲۹	بردسیر.....
۱۴۵۵	۱۶۸	۱۴۶	۳۱۷۹	۴۰۳۷	بم.....
۵۳	۶۲۶	۵۸۹	۲۰۸۸	۴۱۱۷	جیرفت.....
۲۰۶۸	۳۷	۳۹	۴۸	۳۴۳۳	راور.....
۲۳۷۲۷	۳۲۰	۱۸	۱۰۸	۱۳۴۴۱	رفسنجان.....
۸۷۲۶	۵۱	۱۵	۱۲۵۵	۸۴۸۴	زرنند.....
۶۳۱۷	۱۳۹۵	۷۳	۲۶۹۰	۷۲۸۸	سیرجان.....
۲۱۴	۴۹	۳	۲۱۵۴	۳۸۶۵	شهربابک.....
۵۰۲	۳۳۷۱	۱۲۴۷	۵۰۹۱	۵۰۷۷	عنبرآباد.....
۳۰۰۱	۱۱۱۲	۵۲	۴۹۷۹	۸۴۰۳	کرمان.....
۰۰۰	۰۰۰	۰۰۰	۰۰۰	۰۰۰	کوهبنان.....
۹	۶۲۰۱	۷۵۵	۱۲۵۶۱	۸۶۶۲	کهنوج.....
۱	۱۹۲	۷	۲۵۶	۴۲۴	منوجان.....



۲۱_ ۴_ تعداد بهره برداری های استفاده کننده از هریک از ماشین ها و ادوات کشاورزی برحسب شهرستان : ۱۳۸۲ (دنباله)
(بهره برداری)

شهرستان	کودپاش	سمپاش تراکتوری	سمپاش موتور	سمپاش پستی	موتور پمپ آب (دیزلی)	الکترو پمپ
کل استان.....	۴۱۱۷	۷۴۱۵۲	۶۸۸۳	۱۵۸۳۸	۳۱۱۰۶	۶۸۵۷۷
بافت.....	۲۵۰۹	۲۲۰۶	۱۳۵	۳۰۱	۵۷۵	۲۲۳۵
بردسیر.....	۱۲۶	۱۲۰۳	۳۳۳	۱۴۴۸	۱۲۱	۲۳۹۰
بم.....	۲۲۷	۹۴۹	۲۹۱	۱۰۶۲	۴۹۶	۴۳۱۳
جیرفت.....	۲۴۰	۳۸۳	۵۰۶	۱۴۰۷	۱۷۰۷	۱۶۲۶
راور.....	۲	۲۴۶۴	۲۳۳	۸۰	۳	۰
رفسنجان.....	۳۶۷	۳۵۷۸۸	۵۶۸	۶۸	۸۳۵	۲۶۶۱۷
زرنند.....	۳۲	۱۱۷۴۹	۴۴۹	۴۴۳	۱۸۱۸	۹۹۲۴
سیرجان.....	۴۵	۹۵۶۵	۲۶۵	۳۵۳	۲۶۴۰	۶۱۹۴
شهر بابک.....	۵	۳۲۲۵	۳۶۵	۴۰۹	۸۶۰	۳۴۷۲
عنبرآباد.....	۸۲	۱۵۱	۱۶۴۳	۳۰۹۱	۱۹۲۵	۳۷۷۰
کرمان.....	۲۶۷	۶۴۰۷	۹۳۷	۵۵۶	۳۷۵	۵۱۵۸
کوهبنان.....	۰۰۰	۰۰۰	۰۰۰	۰۰۰	۰۰۰	۰۰۰
کهنوج.....	۲۰۰	۶۱	۱۱۲۱	۶۴۵۱	۱۵۱۷۶	۲۶۰۷
منوجان.....	۱۶	۳	۳۷	۱۷۱	۴۵۷۷	۲۷۱

مأخذ_ مرکز آمار ایران . (ر . پ) .

۲۲ - ۴ - بهره برداری های دارای انواع دام و تعداد دام آن ها در روز آمارگیری برحسب شهرستان: ۱۳۸۲
(بهره برداری - رأس)

بز و بزغاله		گوسفند و بره		شهرستان
تعداد دام	تعداد بهره برداری	تعداد دام	تعداد بهره برداری	
۲۱۷۰۷۵۰	۷۵۲۶۸	۱۳۴۳۰۰۰	۵۲۹۱۱	کل استان.....
۳۹۸۵۴۳	۹۵۴۸	۱۹۸۵۹۷	۸۱۵۹	بافت.....
۷۲۹۱۱	۲۹۵۱	۱۲۷۷۲۷	۴۶۳۰	بردسیر.....
۲۲۹۸۷۳	۹۷۶۰	۱۱۶۱۳۷	۷۰۹۳	بم.....
۳۴۵۸۷۴	۵۲۲۶	۶۷۰۷۱	۲۱۹۱	جیرفت.....
۵۲۹۲۴	۲۴۶۵	۱۱۸۴۲	۹۴۵	راور.....
۳۷۷۷۹	۳۸۵۵	۶۹۸۰۴	۲۳۵۱	رفسنجان.....
۷۵۹۴۳	۶۳۰۱	۴۹۵۸۴	۳۵۸۶	زرند.....
۱۴۳۵۶۴	۳۹۱۱	۱۶۵۷۰۴	۴۱۳۹	سیرجان.....
۱۱۳۴۳۴	۳۳۳۷	۲۰۲۱۰۸	۴۲۶۴	شهربابک.....
۳۴۶۰۸۷	۵۱۵۸	۷۹۴۷۴	۲۴۰۷	عنبرآباد.....
۱۱۵۹۳۰	۷۶۶۰	۸۳۱۸۴	۴۱۱۹	کرمان.....
...	کوهبنان.....
۱۸۷۳۹۰	۱۱۰۱۰	۱۶۵۲۱۷	۸۳۱۱	کهنوج.....
۵۰۵۰۱	۴۰۸۹	۶۵۵۲	۷۱۹	منوجان.....



۲۲ - ۴ - بهره برداری های دارای انواع دام و تعداد دام آن ها در روز آمارگیری برحسب شهرستان: ۱۳۸۲
(دنباله)

شتر و بچه شتر		گاو و گوساله		شهرستان
تعداد دام (نفر)	تعداد بهره برداری	تعداد دام (رأس)	تعداد بهره برداری	
۱۲۰۸۷	۲۷۲۸	۱۶۷۰۶۵	۵۱۳۳۷	کل استان
۴۰۷	۱۰	۶۶۰۵	۲۵۴۸	بافت
۱۸	۴	۱۲۳۱۵	۳۱۲۰	بردسیر
۲۵۰۵	۸۳۹	۲۳۴۷۱	۸۷۶۶	بم
۰	۰	۱۸۱۵۶	۵۲۵۵	جیرفت
۵۷۸	۳۸	۳۰۴۹	۱۰۷۲	راور
۲۰۸	۱۷	۳۱۹۴	۶۴۲	رفسنجان
۷۹۳	۵۵	۴۵۷۳	۱۸۹۷	زرند
⊙	۱	۴۵۱۷	۵۵۷	سیرجان
۲۱۰۷	۱۳۵	۱۲۹۰۴	۲۸۴۳	شهربابک
۲۳۸	۱۵	۱۹۳۶۸	۶۳۸۳	عنبرآباد
۸۱	۴	۱۷۹۸۳	۳۸۵۴	کرمان
...	کوهبنان
۵۱۱۸	۱۶۰۱	۳۳۲۳۸	۱۱۲۴۷	کهنوج
۱۹	۹	۷۶۹۴	۳۱۵۴	منوجان

مأخذ - مرکز آمار ایران. (ر . پ) .

۲۳ _ ۴ _ تعداد بهره برداری، تعداد دام شیردوشی شده (۱) و مقدار تولید شیر بر حسب نوع دام و شهرستان : ۱۳۸۲
(بهره برداری _ رأس _ تن)

شهرستان	مقدار کل تولید شیر	گوسفند			بز	
		تعداد بهره برداری	تعداد دام شیردوشی شده	مقدار تولید شیر	تعداد بهره برداری	تعداد دام شیردوشی شده
کل استان.....	۱۶۱۱۱۶	۲۷۷۱۴	۴۳۶۹۵۷	۱۷۱۴۲	۴۶۵۷۲	۷۶۲۵۰۶
بافت.....	۱۰۰۴۶	۶۹۰۲	۸۰۵۸۶	۱۸۹۴	۸۵۴۹	۱۶۰۱۵۹
بردسیر.....	۱۶۰۴۷	۳۴۳۳	۵۱۹۱۴	۲۶۰۴	۲۳۰۹	۳۱۹۴۸
بم.....	۱۸۶۰۶	۱۹۱۵	۱۷۹۰۷	۱۱۲۶	۳۴۵۶	۴۵۲۲۰
جیرفت.....	۱۳۸۵۵	۱۵۸۸	۲۵۳۴۲	۹۲۳	۴۴۹۲	۱۳۹۶۸۷
راور.....	۲۴۱۹	۱۱۸	۹۰۲	۴۴	۱۵۵۷	۱۷۰۶۸
رفسنجان.....	۱۰۷۳۳	۸۶۷	۲۴۶۴۵	۱۴۸۹	۲۰۵۹	۱۶۶۷۷
زرنند.....	۶۰۸۶	۱۲۲۴	۱۲۰۱۱	۴۳۷	۴۵۵۱	۳۲۱۸۳
سیرجان.....	۱۰۹۲۱	۳۰۳۹	۶۹۲۷۷	۱۵۳۱	۳۵۰۲	۶۸۷۵۹
شهربابک.....	۲۷۶۸۲	۲۲۱۲	۷۹۶۵۷	۱۹۲۶	۲۵۰۱	۵۸۹۳۷
عنبرآباد.....	۱۳۴۰۵	۱۶۳۷	۲۹۳۰۰	۱۶۹۸	۳۶۵۹	۱۱۱۴۱۰
کرمان.....	۱۷۴۲۸	۱۶۶۸	۲۰۰۰۹	۱۵۷۲	۵۳۱۴	۳۹۳۹۶
کوهبنان.....	۰۰۰	۰۰۰	۰۰۰	۰۰۰	۰۰۰	۰۰۰
کهنوج.....	۱۱۸۹۱	۳۰۶۳	۲۵۱۵۳	۱۸۸۳	۴۲۰۳	۳۸۵۶۲
منوجان.....	۱۹۹۵	۴۹	۲۵۵	۱۴	۴۲۲	۲۵۰۱



۲۳ - ۴ - تعداد بهره برداری، تعداد دام شیردوشی شده (۱) و مقدار تولید شیر برحسب نوع دام و شهرستان : ۱۳۸۲ (دنباله)

گاو			شهرستان
مقدار تولید شیر	تعداد دام شیردوشی شده	تعداد بهره برداری	
۱۱۵۲۵۴	۶۵۴۲۹	۳۵۵۶۶	کل استان.....
۳۳۸۸	۲۴۷۹	۱۸۵۵	بافت.....
۱۲۲۱۶	۵۴۴۱	۲۶۵۹	بردسیر.....
۱۵۱۰۲	۱۰۱۴۷	۶۱۱۱	بم.....
۹۴۲۴	۶۷۹۲	۴۲۷۷	جیرفت.....
۱۶۴۹	۹۱۷	۶۶۷	راور.....
۷۵۲۴	۲۸۰۶	۳۳۰	رفسنجان.....
۴۰۵۲	۲۰۲۰	۱۴۶۱	زرند.....
۷۵۴۱	۱۹۳۰	۴۷۶	سیرجان.....
۲۳۳۸۱	۶۸۵۵	۲۶۳۸	شهرابک.....
۸۶۶۵	۸۱۳۲	۴۵۷۴	عنبرآباد.....
۱۳۰۰۸	۶۵۱۰	۲۷۸۱	کرمان.....
۰۰۰	۰۰۰	۰۰۰	کوهبنان.....
۷۴۷۰	۹۴۳۶	۶۳۳۲	کهنوج.....
۱۸۳۴	۱۹۶۶	۱۴۰۶	منوجان.....

(۱) منظور از دام شیردوشی شده، دام ماده ای است که در ۳۶۵ روز گذشته نسبت به روز سرشماری زایمان کرده و از آن شیردوشی شده باشد. دامی که تمام شیر آن به مصرف نوزادش می رسد، دام شیردوشی شده محسوب نمی شود. مأخذ - مرکز آمار ایران. (ر . پ) .

۲۴ _ ۴ _ تعداد بهره برداری های دارای دام مولد، تعداد دام و مقدار تولید پشم گوسفند و مو و کرک بز
برحسب شهرستان : ۱۳۸۲ (بهره برداری _ رأس _ کیلوگرم)

مو و کرک بز		پشم گوسفند			شهرستان	
مقدار تولید	تعداد دام	تعداد بهره برداری	مقدار تولید	تعداد دام		تعداد بهره برداری
۳۲۸۱۹۹	۱۱۳۵۰۸۷	۳۵۹۴۹	۶۳۵۰۲۰	۸۶۰۸۵۸	۳۸۲۷۶	کل استان.....
۷۰۷۸۴	۲۶۸۹۱۷	۸۹۳۶	۶۷۹۸۳	۱۳۳۶۴۶	۷۷۰۰	بافت.....
۱۶۳۷۱	۵۲۴۰۸	۲۵۱۳	۸۳۴۷۲	۱۱۱۲۶۴	۴۳۱۸	بردسیر.....
۳۱۸۲۶	۱۰۵۵۳۶	۳۴۴۲	۴۱۴۶۶	۵۲۸۶۷	۳۸۴۴	بم.....
۴۵۶۱۶	۲۱۵۲۶۳	۴۲۹۸	۲۴۲۹۱	۴۲۴۹۰	۱۸۴۹	جیرفت.....
۶۹۲۱	۱۷۵۱۴	۶۴۰	۶۸۹۰	۶۳۶۴	۴۹۲	راور.....
۲۴۳۹	۵۴۱۹	۲۶۵	۲۸۸۱۰	۲۹۵۹۸	۸۵۲	رفسنجان.....
۷۳۴۸	۲۰۸۱۶	۱۶۴۲	۲۲۶۷۱	۲۹۱۵۲	۲۲۸۵	زرنند.....
۲۶۴۶۸	۱۰۶۲۴۳	۳۴۷۸	۷۸۵۷۸	۱۲۷۹۷۸	۳۸۰۹	سیرجان.....
۸۲۱۵	۲۲۰۶۱	۱۰۶۶	۹۸۸۲۱	۱۴۱۳۳۶	۳۶۵۲	شهرابک.....
۵۶۳۹۱	۲۰۹۳۵۲	۳۵۲۳	۲۲۰۸۹	۴۵۷۳۱	۱۶۱۵	عنبرآباد.....
۱۷۲۸۷	۴۱۲۸۰	۲۴۶۴	۵۸۴۰۴	۵۶۱۹۱	۲۹۱۵	کرمان.....
...	کوهبنان.....
۲۴۵۱۵	۴۶۸۲۲	۱۹۴۴	۹۸۰۶۹	۸۰۵۳۹	۴۵۰۷	کهنوج.....
۱۴۰۱۷	۲۳۴۵۷	۱۷۴۱	۳۴۷۶	۳۷۰۵	۴۴۱	منوجان.....

مأخذ _ مرکز آمار ایران. (ر . پ) .

۲۵ - ۴ - بهره برداری های پرورش ماکیان به روش سنتی و تعداد ماکیان آن ها برحسب شهرستان : ۱۳۸۲

شهرستان	تعداد بهره برداری		تعداد ماکیان (هزار قطعه)
	(بهره برداری)	مرغ، خروس و جوجه	
کل استان	۸۸۴۷۵	۹۳۷	۲۱
بافت	۱۰۷۶۴	۱۲۹	۴
بردسیر	۴۳۸۹	۴۹	۲
بم	۱۵۴۵۳	۱۶۲	۲
جیرفت	۸۸۳۷	۱۰۴	۴
راور	۲۳۸۸	۲۷	//
رفسنجان	۷۳۲۵	۶۵	۱
زرند	۶۹۹۳	۶۳	۱
سیرجان	۴۶۹۵	۵۹	۲
شهربابک	۵۲۸۶	۸۷	۲
عنبرآباد	۵۶۴۶	۵۹	۱
کرمان	۷۰۰۷	۷۳	۲
کوهبنان	۰۰۰	۰۰۰	۰۰۰
کهنوج	۷۵۸۸	۴۹	۱
منوجان	۲۱۰۷	۱۱	//

مأخذ - مرکز آمار ایران. (ر . پ) .

۲۶-۴- تعداد و ظرفیت گاوداری های صنعتی فعال برحسب نوع فعالیت

ظرفیت		تعداد	سال و فعالیت
گله مادر (رأس)	کل (رأس)		
...	۲۵۰۹۶	۱۳۳ ۱۳۷۸
...	۲۴۵۶۷	۱۲۷ ۱۳۷۹
... ۱۳۸۰
... ۱۳۸۱
... ۱۳۸۲
... ۱۳۸۳
... ۱۳۸۴
... ۱۳۸۵
... تولید شیر
... منحصراً پروار بندی

مأخذ _ مرکز آمار ایران . (ر . پ) .

۲۷-۴- مرغداری های پرورش دهنده مرغ گوشتی، تعداد سالن ها و ظرفیت آنها

ظرفیت (قطعه)	تعداد سالن	تعداد مرغداری	سال و شهرستان
...	...	۸۳۷ ۱۳۷۹
۶۰۵۴۰۰۰	۱۳۷۱	۸۳۷ ۱۳۸۰
... ^(۱) ۱۳۸۱
... ^(۱) ۱۳۸۲
... ^(۱) ۱۳۸۳
... ^(۱) ۱۳۸۴
... ^(۱) ۱۳۸۵
... ^(۱) ۱۳۸۶
... بافت
... بردسیر
... بم
... جیرفت
... راور
... رفسنجان
... رودبار جنوب
... زرنند
... سیرجان
... شهر بابک
... عنبرآباد
... قلعه گنج
... کرمان
... کوهبنان
... کهنوج

..... منوجان

(۱) طرح آمارگیری از مرغداری های پرورش دهنده مرغ گوشتی در استان اجرا نگردیده است .
 مأخذ- مرکز آمار ایران. (ر . پ) .

۲۸-۴- مرغداری های پرورش دهنده مرغ تخمگذار، تعداد سالن ها و ظرفیت آنها

ظرفیت (قطعه)	تعداد سالن	تعداد مرغداری	سال و شهرستان
۸۳۰۰۰۰	۵۱	۱۵ ۱۳۷۸
۸۴۵۵۰۰	۵۱	۱۴ ۱۳۸۰
... (۱)۱۳۸۱
۹۹۶۰۰۰	۵۴	۱۷ ۱۳۸۲
... (۱)۱۳۸۳
... (۱)۱۳۸۴
... (۱)۱۳۸۵
... (۱)۱۳۸۶
... بافت
... بردسیر
... بم
... چیرفت
... راور
... رفسنجان
... رودبار جنوب
... زرند
... سیرجان
... شهر بابک
... عنبرآباد
... قلعه گنج
... کرمان
... کوهپنانه

کهنوج
منوجان

(۱) در سال های ۱۳۸۱، ۱۳۸۳، ۱۳۸۴ و ۱۳۸۵ و ۱۳۸۶ طرح آمارگیری از مرغداری های پرورش دهنده مرغ تخمگذار در استان اجرا نگردیده است.

مأخذ- مرکز آمار ایران. (ر . پ) .

۲۹-۴- موسسات پرورش دهنده مرغ مادر، تعداد سالن ها و ظرفیت آنها

ظرفیت (قطعه)	تعداد سالن	تعداد موسسه	سال و شهرستان
۲۵۹۵۰۰	۵۲	۳	۱۳۷۸
۲۷۹۰۰۰	۴۷	۳	۱۳۸۰
...	(۱)۱۳۸۱
۲۸۹۴۰۰	۴۹	۳	۱۳۸۲
...	(۱)۱۳۸۳
...	(۱)۱۳۸۴
...	(۱)۱۳۸۵
...	(۱)۱۳۸۶
...	بافت
...	بردسیر
...	بم
...	جیرفت
...	راور
...	رفسنجان
...	رودبار جنوب
...	زرند
...	سیرجان
...	شهر بابک
...	عنبرآباد
...	قلعه گنج
...	کرمان
...	کوهبنان

کهنوج	***	***	***
منوجان	***	***	***

(۱) در سال های ۱۳۸۱، ۱۳۸۳، ۱۳۸۴، ۱۳۸۵ و ۱۳۸۶ طرح آمارگیری از مرغداری های پرورش دهنده مرغ مادر در استان اجرا نگردیده است .

مأخذ- مرکز آمار ایران. (ر . پ) .

۳۰-۴- تعداد موسسات جوجه کشی و تولید کنندگان انواع جوجه یکروزه

سال و شهرستان	تعداد موسسه	تعداد تولید کنندگان انواع جوجه یکروزه		
		نژاد مرغ گوشتی (هزار عدد)	نژاد مرغ تخمگذار (هزار عدد)	سایر ماکیان (هزار عدد)
۱۳۷۸	۵	۵	.	.
۱۳۸۰	۵	۵	.	.
..... ^(۱) ۱۳۸۱	***	***	***	***
..... ۱۳۸۲	۶	۶	.	.
..... ^(۱) ۱۳۸۳	***	***	***	***
..... ^(۱) ۱۳۸۴	***	***	***	***
..... ^(۱) ۱۳۸۵	***	***	***	***
..... ^(۱) ۱۳۸۶	***	***	***	***
..... بافت	***	***	***	***
..... بردسیر	***	***	***	***
..... بم	***	***	***	***
..... چیرفت	***	***	***	***
..... راور	***	***	***	***
..... رفسنجان	***	***	***	***
..... رودبار جنوب	***	***	***	***
..... زرنند	***	***	***	***
..... سیرجان	***	***	***	***
..... شهر بابک	***	***	***	***
..... عنبرآباد	***	***	***	***
..... قلعه گنج	***	***	***	***
..... کرمان	***	***	***	***
..... کوهبنان	***	***	***	***

کهنوج	***	***	***	***
منوجان	***	***	***	***

(۱) در سال های ۱۳۸۱، ۱۳۸۳، ۱۳۸۴، ۱۳۸۵ و ۱۳۸۶ طرح آمارگیری از موسسات جوجه کشی در استان اجرا نگردیده است .
 مأخذ- مرکز آمار ایران. (ر . پ) .

۳۱-۴- تعداد شاغلان و جبران خدمات مزد و حقوق بگیران گاوداری های صنعتی : سال ۱۳۸۶

جبران خدمات مزد و حقوق بگیران		تعداد شاغلان			شرح
سایر پرداخت های نقدی و غیر نقدی	مزد و حقوق	مزد و حقوق بگیران	شاغلان بدون مزد	جمع	
***	***	***	***	***	کل گاوداری ها
***	***	***	***	***	گاوداری های تولید کننده شیر ...

مأخذ- مرکز آمار ایران. (ر . پ) .

۳۲-۴- تعداد شاغلان و جبران خدمات مزد و حقوق بگیران مرغداری های صنعتی : ۱۳۸۶ (ده هزار ریال)

جبران خدمات مزد و حقوق بگیران		تعداد شاغلان			شرح
سایر پرداخت های نقدی و غیر نقدی	مزد و حقوق	مزد و حقوق بگیران	شاغلان بدون مزد	جمع	
***	***	***	***	***	موسسات جوجه کشی.....
***	***	***	***	***	مرغداری های پرورش دهنده مرغ مادر.....
***	***	***	***	***	مرغداری های پرورش دهنده مرغ تخمگذار.....
***	***	***	***	***	مرغداری های پرورش دهنده مرغ گوشتی.....

(۱) در سال ۱۳۸۶ طرح آمارگیری از مرغداری ها در استان اجرا نگردیده است .
 مأخذ- مرکز آمار ایران. (ر . پ) .

۳۳-۴- سرمایه گذاری های گاوداری های صنعتی برحسب نوع اموال سرمایه ای : ۱۳۸۶

گاوداری های تولیدکننده شیر	کل گاوداری ها	اموال سرمایه ای
***	***	جمع
***	***	ماشین آلات و تجهیزات نیرو، ابزار و وسایل کار باداوم و لوازم و تجهیزات اداری
***	***	وسایل نقلیه
***	***	ساختمان
***	***	نرم افزارهای کامپیوتر
***	***	سایر

مأخذ- مرکز آمار ایران . (ر . پ) .

۳۴-۴- سرمایه گذاری مرغداری های صنعتی برحسب نوع اموال سرمایه ای : ۱۳۸۶ (ده هزارریال)

اموال سرمایه ای	موسسات جوجه کشی	موسسات پرورش دهنده مرغ مادر	مرغداری های پرورش دهنده مرغ تخمگذار	مرغداری های پرورش دهنده مرغ گوشتی
جمع	***	***	***	***
ماشین آلات و تجهیزات نیرو ابزار و وسایل کار باداوم و لوازم و تجهیزات اداری	***	***	***	***
وسایل نقلیه	***	***	***	***
ساختمان	***	***	***	***
نرم افزارهای کامپیوتر	***	***	***	***
سایر	***	***	***	***

— در سال ۱۳۸۶ طرح آمارگیری از مرغداری ها در استان اجرا نگردیده است .

مأخذ- مرکز آمار ایران. (ر . پ) .

۳۵-۴- تعداد گاو و گوساله گاوداری های صنعتی فعال (رأس)

تعداد گاو و گوساله گاوداری های تولید کننده شیر			تعداد گاو و گوساله کل گاوداری ها			سال و شهرستان
بومی	نژاد خارجی	جمع	بومی	نژاد خارجی	جمع	
۰	۱۱۸۷۵	۱۱۸۷۵	۰	۱۱۸۷۵	۱۱۸۷۵ ۱۳۷۹
***	***	***	***	***	*** ۱۳۸۰
***	***	***	***	***	*** ۱۳۸۱
***	***	***	***	***	*** ۱۳۸۲
***	***	***	***	***	*** ۱۳۸۳
***	***	***	***	***	*** ۱۳۸۴
***	***	***	***	***	*** ۱۳۸۵
***	***	***	***	***	*** ۱۳۸۶
***	***	***	***	***	*** بافت
***	***	***	***	***	*** بردسیر
***	***	***	***	***	*** بم
***	***	***	***	***	*** چیرفت
***	***	***	***	***	*** راور
***	***	***	***	***	*** رفسنجان
***	***	***	***	***	*** رودبار جنوب
***	***	***	***	***	*** زرنند
***	***	***	***	***	*** سیرجان
***	***	***	***	***	*** شهر بابک
***	***	***	***	***	*** عنبرآباد
***	***	***	***	***	*** قلعه گنج
***	***	***	***	***	*** کرمان
***	***	***	***	***	*** کوهبنان
***	***	***	***	***	*** کهنوج
***	***	***	***	***	*** منوجان

مأخذ- مرکز آمار ایران. (ر . پ) .

۳۶-۴- مقدار تولید شیر و کود گاوداری های صنعتی

کود		شیر	سال و شهرستان
گاوداری های تولیدکننده شیر	کل گاوداری ها		
... ۱۳۷۹
... ۱۳۸۰
... ۱۳۸۱
... ۱۳۸۲
... ۱۳۸۳
... ۱۳۸۴
... ۱۳۸۵
... ۱۳۸۶
... بافت
... بردسیر
... بم
... جیرفت
... راور
... رفسنجان
... رودبار جنوب
... زرنند
... سیرجان
... شهر بابک
... عنبرآباد
... قلعه گنج
... کرمان
... کوهبنان
... کهنوچ
... منوجان

مأخذ- مرکز آمار ایران. (ر . پ) .

۳۷-۴- تعداد و وزن لاشه قابل مصرف انواع دام ذبح شده در کشتارگاه های رسمی استان^(۱)
(رأس-کیلوگرم)

بز و بزغاله		گوسفند و بره		جمع		سال و شهرستان
وزن	تعداد	وزن	تعداد	وزن	تعداد	
۱۴۰۲۶۳۶	۱۴۴۵۶۱	۲۶۹۱۱۹۱	۲۲۵۵۳۰	۹۰۸۴۹۴۶	۴۰۷۰۴۹ ۱۳۷۹
۱۴۳۰۰۴۷	۱۴۲۴۶۳	۲۲۸۹۲۹۰	۱۹۰۴۷۱	۸۷۲۵۴۳۰	۳۷۲۴۷۸ ۱۳۸۰
۱۲۸۴۶۹۲	۱۲۰۴۸۹	۱۹۳۰۰۷۹	۱۴۷۰۳۰	۷۹۸۲۹۱۵	۳۰۳۸۸۴ ۱۳۸۱
۹۸۶۰۵۲	۹۶۶۷۷	۱۵۷۹۹۶۱	۱۱۶۹۱۵	۶۲۸۲۸۵۵	۲۴۰۲۱۷ ۱۳۸۲
۹۹۰۵۰۹	۹۹۶۷۴	۱۶۳۷۶۳۳	۱۲۵۰۰۷	۶۶۴۳۸۶۰	۲۵۱۰۲۷ ۱۳۸۳
۱۱۲۳۳۱۱	۱۰۸۸۲۰	۱۸۳۶۱۱۹	۱۳۷۱۹۴	۷۸۷۹۸۹۹	۲۷۸۱۳۷ ۱۳۸۴
۱۰۲۰۶۴۹	۹۱۹۷۰	۲۰۱۸۰۱۴	۱۵۷۰۲۴	۸۲۷۷۵۰۶	۲۸۳۴۳۳ ۱۳۸۵
۱۰۸۵۷۶۰	۱۰۰۷۱۴	۲۰۲۸۳۸۵	۱۵۶۸۲۰	۸۱۶۰۵۷۷	۲۹۰۰۹۵ ۱۳۸۶
۵۴۰۹۵	۴۸۳۶	۸۶۳۹۸	۷۰۵۵	۲۱۶۰۴۸	۱۲۴۶۵ بافت
۳۰۳۴۵	۲۰۲۳	۶۶۹۴۰	۳۳۴۷	۱۹۷۱۸۵	۶۰۳۶ بردسیر
۵۷۰۴۵	۳۸۰۳	۴۸۴۶۷	۲۸۵۱	۶۵۲۴۰۲	۹۸۶۹ بم
۱۹۷۰۵	۱۹۸۰	۵۱۱۰	۴۷۸	۳۰۳۱۴۰	۵۱۲۵ جیرفت
۱۲۶۶۵	۱۰۹۲	۳۰۳۷۵	۲۱۷۶	۲۱۴۴۴۴	۴۲۲۳ راور
۳۵۸۰۸	۲۹۸۴	۲۹۵۴۲۷	۲۳۸۹۷	۷۸۷۸۲۵	۲۹۷۷۲ رفسنجان
... رودبار جنوب
۷۹۱۸۱	۵۴۰۷	۱۰۸۹۷۰	۶۳۶۲	۶۲۸۱۷۶	۱۳۷۷۱ زرنند
۱۰۳۹۳۷	۷۴۲۰	۵۴۵۳۸۱	۳۲۷۱۴	۱۴۷۳۷۱۳	۴۳۸۴۳ سیرجان
۵۱۵۳۴	۴۱۹۰	۹۷۹۵۸	۶۴۶۰	۲۷۸۶۳۲	۱۱۴۶۱ شهر بابک
۲۸۱۴	۲۸۲	۱۵۱۶	۱۲۹	۱۶۸۵۰	۵۱۸ عنبرآباد
... قلعه گنج
۵۷۲۵۴۰	۶۱۹۴۳	۷۱۴۵۷۹	۶۹۶۹۲	۳۰۵۵۴۹۲	۱۴۴۹۳۹ کرمان
۳۷۱۱۳	۲۴۸۳	۱۳۱۰۴	۶۷۲	۱۲۷۹۲۲	۳۵۷۹ کوهبنان
۲۸۹۷۸	۲۲۷۱	۱۴۱۶۰	۹۸۷	۲۰۸۷۴۸	۴۴۹۴ کهنوج
×	×	×	×	×	× منوجان ^(۲)



۳۷-۴- تعداد و وزن لاشه قابل مصرف انواع دام ذبح شده در کشتارگاه های رسمی استان (دنباله) (رأس-کیلوگرم)

سال و شهرستان	گاو و گوساله		گاو میش و بچه گاو میش		شتر و بچه شتر	
	تعداد	وزن	تعداد	وزن	تعداد (نفر)	وزن
..... ۱۳۷۹	۳۵۸۰۰	۴۶۶۵۲۱۹	۰	۰	۲۱۵۸	۳۲۵۹۰۰
..... ۱۳۸۰	۳۶۷۹۵	۴۶۰۵۸۳۲	۰	۰	۲۷۴۹	۴۰۰۲۶۱
..... ۱۳۸۱	۳۲۸۹۱	۴۲۳۹۰۰۸	۰	۰	۳۴۷۴	۵۲۹۱۳۶
..... ۱۳۸۲	۲۴۶۷۴	۳۴۳۰۲۵۵	۱	۱۲۰	۱۹۵۰	۲۸۶۴۶۷
..... ۱۳۸۳	۲۵۰۳۸	۳۸۲۵۷۷۵	۰	۰	۱۳۰۸	۱۸۹۹۴۳
..... ۱۳۸۴	۳۰۹۰۰	۴۷۲۸۳۴۴	۰	۰	۱۲۲۳	۱۹۲۱۲۵
..... ۱۳۸۵	۳۲۳۶۹	۴۹۴۴۹۳۳	۲	۳۰۰	۲۰۶۸	۲۹۳۶۱۰
..... ۱۳۸۶	۳۰۵۶۱	۴۷۶۵۴۹۶	۲	۲۵۰	۱۹۹۸	۲۸۰۶۸۶
..... بافت	۵۵۸	۷۳۶۷۵	۲	۲۵۰	۱۴	۱۶۳۰
..... بردسیر	۶۶۶	۹۹۹۰۰	۰	۰	۰	۰
..... بم	۳۱۲۸	۵۲۹۴۹۰	۰	۰	۸۷	۱۷۴۰۰
..... جیرفت	۲۶۶۴	۲۷۸۰۲۵	۰	۰	۳	۳۰۰
..... راور	۸۸۳	۱۶۲۹۱۴	۰	۰	۷۲	۸۴۹۰
..... رفسنجان	۲۰۵۳	۳۲۹۸۸۰	۰	۰	۸۳۸	۱۲۶۷۱۰
..... رودبارجنوب	۰۰۰	۰۰۰	۰	۰	۰۰۰	۰۰۰
..... زرنند	۱۹۶۴	۴۳۳۳۴۵	۰	۰	۳۸	۶۶۸۰
..... سیرجان	۳۳۸۵	۷۹۱۵۳۵	۰	۰	۳۲۴	۳۲۸۶۰
..... شهر بابک	۵۲۳	۹۴۰۴۰	۰	۰	۲۸۸	۳۵۱۰۰
..... عنبرآباد	۷۸	۸۸۲۰	۰	۰	۲۹	۳۷۰۰
..... قلعه گنج	۰۰۰	۰۰۰	۰	۰	۰۰۰	۰۰۰
..... کرمان	۱۳۱۱۱	۱۷۳۹۰۹۲	۰	۰	۱۹۳	۲۹۲۸۱
..... کوهبنان	۳۱۴	۵۹۴۰۰	۰	۰	۱۱۰	۱۸۳۰۵
..... کهنوج	۱۲۳۴	۱۶۵۳۸۰	۰	۰	۲	۲۳۰
..... منوجان ^(۲)	×	×	×	×	×	×

(۱) از سال ۱۳۷۶ شامل آمار کشتارگاه های خصوصی که بامجاز سازمان دامپزشکی فعالیت داشته اند نیز می باشد.

(۲) شهرستان منوجان فاقد کشتارگاه می باشد.

_ اطلاعات شهرستان های رودبارجنوب و قلعه گنج در شهرستان کهنوج لحاظ شده است.

مأخذ- مرکز آمار ایران. (ر . پ) .

۳۸-۴- مقدار تولیدات مرغداری های پرورش دهنده مرغ گوشتی (تن)

سال و شهرستان	مرغ پرورش یافته	مرغ حذفی	کود
۱۳۷۹	۲۱۹۲۸	۳۸۱	۲۱۳۵۲
..... ^(۱) ۱۳۸۰
..... ^(۱) ۱۳۸۱
..... ^(۱) ۱۳۸۲
..... ^(۱) ۱۳۸۳
..... ^(۱) ۱۳۸۴
..... ^(۱) ۱۳۸۵
..... ^(۱) ۱۳۸۶
..... بافت
..... بردسیر
..... بم
..... جیرفت
..... راور
..... رفسنجان
..... رودبار جنوب
..... زرنند
..... سیرجان
..... شهر بابک
..... عنبرآباد
..... قلعه گنج
..... کرمان
..... کوهبنان
..... کهنوج
..... منوجان

(۱) طرح آمارگیری از مرغداری های پرورش دهنده مرغ گوشتی در استان اجرا نگردیده است .
 مأخذ- مرکز آمار ایران. (ر . پ) .

۳۹-۴- مقدار تولیدات مرغداری های پرورش دهنده مرغ تخمگذار (تن)

سال و شهرستان	تخم مرغ خوراکی	لنبه و تخم مرغ شکسته	مرغ حذفی	کود
۱۳۷۹	۶۰۸۰	۷۴	۲۰۲	۹۹۹۱
..... ^(۱) ۱۳۸۰	۰۰۰	۰۰۰	۰۰۰	۰۰۰
..... ^(۱) ۱۳۸۱	۰۰۰	۰۰۰	۰۰۰	۰۰۰
.....۱۳۸۲	۹۰۵۱	۴۵	۵۱۶	۱۰۸۵۵
..... ^(۱) ۱۳۸۳	۰۰۰	۰۰۰	۰۰۰	۰۰۰
..... ^(۱) ۱۳۸۴	۰۰۰	۰۰۰	۰۰۰	۰۰۰
..... ^(۱) ۱۳۸۵	۰۰۰	۰۰۰	۰۰۰	۰۰۰
..... ^(۱) ۱۳۸۶	۰۰۰	۰۰۰	۰۰۰	۰۰۰
..... بافت	۰۰۰	۰۰۰	۰۰۰	۰۰۰
..... بردسیر	۰۰۰	۰۰۰	۰۰۰	۰۰۰
..... بم	۰۰۰	۰۰۰	۰۰۰	۰۰۰
..... جیرفت	۰۰۰	۰۰۰	۰۰۰	۰۰۰
..... راور	۰۰۰	۰۰۰	۰۰۰	۰۰۰
..... رفسنجان	۰۰۰	۰۰۰	۰۰۰	۰۰۰
..... رودبار جنوب	۰۰۰	۰۰۰	۰۰۰	۰۰۰
..... زرنند	۰۰۰	۰۰۰	۰۰۰	۰۰۰
..... سیرجان	۰۰۰	۰۰۰	۰۰۰	۰۰۰
..... شهر بابک	۰۰۰	۰۰۰	۰۰۰	۰۰۰
..... عنبرآباد	۰۰۰	۰۰۰	۰۰۰	۰۰۰
..... قلعه گنج	۰۰۰	۰۰۰	۰۰۰	۰۰۰
..... کرمان	۰۰۰	۰۰۰	۰۰۰	۰۰۰
..... کوهبنان	۰۰۰	۰۰۰	۰۰۰	۰۰۰
..... کهنوج	۰۰۰	۰۰۰	۰۰۰	۰۰۰
..... منوجان	۰۰۰	۰۰۰	۰۰۰	۰۰۰

(۱) در سال های ۱۳۸۰، ۱۳۸۱، ۱۳۸۳، ۱۳۸۴، ۱۳۸۵ و ۱۳۸۶ طرح آمارگیری از مرغداری های پرورش دهنده مرغ تخمگذار در استان اجرا نگردیده است .
 مأخذ- مرکز آمار ایران. (ر . پ) .

۴۰-۴- مقدار انواع تولیدات موسسات پرورش دهنده مرغ مادر

تخم مرغ نطفه دار			سال و شهرستان
نژاد بومی (هزار عدد)	نژاد تخمگذار (هزار عدد)	نژاد گوشتی (هزار عدد)	
***	***	*** ^(۱) ۱۳۸۶
***	***	*** بافت
***	***	*** بردسیر
***	***	*** بم
***	***	*** جیرفت
***	***	*** راور
***	***	*** رفسنجان
***	***	*** رودبار جنوب
***	***	*** زرنند
***	***	*** سیرجان
***	***	*** شهر بابک
***	***	*** عنبرآباد
***	***	*** قلعه گنج
***	***	*** کرمان
***	***	*** کوهبنان
***	***	*** کهنوج
***	***	*** منوجان



۴۰-۴- مقدار انواع تولیدات موسسات پرورش دهنده مرغ مادر (دنباله) (تن)

سال و شهرستان	تخم مرغ خوراکی	لنبه و تخم مرغ شکسته	مرغ و خروس حذفی	کود
۱۳۸۶ ^(۱)	***	***	***	***
بافت.....	***	***	***	***
بردسیر.....	***	***	***	***
بم.....	***	***	***	***
جیرفت.....	***	***	***	***
راور.....	***	***	***	***
رفسنجان.....	***	***	***	***
رودبار جنوب.....	***	***	***	***
زرند.....	***	***	***	***
سیرجان.....	***	***	***	***
شهر بابک.....	***	***	***	***
عنبرآباد.....	***	***	***	***
قلعه گنج.....	***	***	***	***
کرمان.....	***	***	***	***
کوهبنان.....	***	***	***	***
کهنوج.....	***	***	***	***
منوجان.....	***	***	***	***

(۱) در سال ۱۳۸۶ طرح آمارگیری از موسسات پرورش دهنده مرغ مادر در استان اجرا نگردیده است .
 مأخذ- مرکز آمار ایران. (ر . پ) .

۴۱ - ۴ - بهره برداریهای پرورش دهنده زنبور عسل، تعداد کندو و مقدار تولید عسل با موم بر حسب شهرستان : ۱۳۸۲
(بهره برداری - کندو - کیلوگرم)

کندوی نوع قدیم		کندوی نوع جدید		تعداد بهره برداری	شهرستان
تولید عسل با موم	تعداد کندو	تولید عسل با موم	تعداد کندو		
۷۴۴۹	۱۲۴۴	۲۷۴۰۱۴	۲۶۲۷۲	۱۲۱۱	کل استان.....
۳۵۷۰	۶۴۱	۱۳۶۲۷۸	۱۲۰۶۶	۵۶۸	بافت.....
۱۷۲۸	۳۰۱	۴۵۸۶۰	۳۹۴۹	۳۱۹	بردسیر.....
⊙	⊙	۲۳۴۳	۳۰۷	۱۲	بم.....
۴۴۹	۸۶	۳۸۱۲۹	۳۵۷۰	۸۲	جیرفت.....
.	.	⊙	⊙	۲	راور.....
⊙	⊙	۸۲۴	۱۴۶	۲۴	رفسنجان.....
۲۵	۱۸	۶۸۳	۹۹	۲۸	زرنند.....
۲۷۱	۸۵	۸۰۹۱	۷۲۲	۳۱	سیرجان.....
⊙	⊙	۳۲۶۵۲	۴۱۳۲	۶۴	شهر بابک.....
⊙	⊙	۳۰۵	۵۰	۵	عنبرآباد.....
۱۳۵۰	۸۸	۶۳۸۷	۹۷۸	۶۷	کرمان.....
***	***	***	***	***	کوهبنان.....
.	.	۱۶۵۴	۱۹۵	۹	کهنوج.....
.	منوجان.....

مأخذ - مرکز آمار ایران. (ر . پ) .

۴۲-۴- مشخصات عمومی شرکت های تعاونی کشاورزی فعال تحت پوشش اداره کل تعاون از ابتدا تا پایان سال

سال و شهرستان	تعداد	عضو	شاغلان مزد و حقوق بگیر	سرمایه (هزار ریال)
۱۳۶۵	۹۰	۱۳۵۰۶	۶۵۳	۶۹۱۴۸۳
۱۳۷۰	۱۳۱	۱۴۸۷۲	۹۵۲	۱۶۹۳۰۳۰
۱۳۷۵	۴۰۶	۲۵۸۹۱	۲۷۸۸	۱۸۶۴۳۹۱۰
۱۳۸۱	۷۰۲	۳۱۸۰۴	۵۴۰۱	۲۷۹۶۲۰۴۶
۱۳۸۲	۷۴۲	۳۲۱۲۹	۵۷۰۵	۲۸۶۸۷۱۴۶
۱۳۸۳	۷۵۹	۳۲۵۳۳	۵۷۸۰	۲۹۹۷۸۶۴۶
۱۳۸۴	۷۶۲	۳۲۵۶۰	۵۷۹۱	۳۰۴۰۰۶۴۷
۱۳۸۵	۷۷۱	۳۲۵۶۳	۵۸۲۰	۳۰۵۴۷۷۴۶
۱۳۸۶	۸۹۲	۳۳۶۷۵	۷۰۵۳	۳۱۸۴۷۷۹۶
یافت	۱۱۰	۲۴۸۸	۹۵۱	۸۱۹۳۴۲
بردسیر	۸۳	۹۸۹	۵۹۶	۲۰۵۶۴۱۵
بم	۵۸	۷۵۱	۱۷۷	۹۵۶۵۳۰
جیرفت	۷۰	۱۵۳۴	۴۱۴	۳۵۸۵۶۰
راور	۸	۱۱۸	۴۴	۷۷۷۹۰
رفسنجان	۳۲	۱۴۷۲۵	۷۶۰	۱۱۸۶۲۰۵
رودبار جنوب	۱۸	۱۳۱	۹۰	۶۸۲۴۶
زرند	۲۹	۳۴۱	۲۰۰	۴۹۸۱۷۵۰
سیرجان	۱۰۹	۱۰۷۰	۶۹۷	۲۷۷۰۸۵۷
شهر بابک	۶۸	۷۹۹	۴۳۸	۱۰۲۵۰۱۴
عنبرآباد	۲۰	۱۸۲	۱۱۹	۵۴۱۹۹۰
قلعه گنج	۱۰	۱۰۵	۷۲	۱۰۱۲۵۰
کرمان	۱۹۴	۹۱۷۷	۱۴۸۸	۲۰۷۱۷۷۰۷
کوهبنان	۸	۱۷۶	۴۱	۲۲۵۳۳۵
کهنوج	۷۳	۱۰۳۱	۹۵۵	۴۲۳۷۲۵
منوجان	۲	۵۸	۱۱	۲۰۰۸۰

— همچنین تعداد ۸۱۹ شرکت تعاونی کشاورزی با ۱۰۰۱۸ نفر عضو و سرمایه ای به مبلغ ۲۱۴۸۱۳۲۶ هزارریال و ۶۲۰۷ نفر شاغل در دست اجرایی باشند .
 مأخذ- اداره کل تعاون استان کرمان

۴-۴۳- مشخصات عمومی شرکت های تعاونی کشاورزی زیرپوشش سازمان تعاون روستایی در پایان سال

سال و شهرستان	تعداد	عضو	شاغلان	سرمایه (هزار ریال)
۱۳۶۵
۱۳۷۰
۱۳۷۵
۱۳۸۱	۴۹۹	۲۷۰۹۰	۳۰۲	۹۲۲۹۹۴۷
۱۳۸۲	۴۹۹	۴۶۱۱۱	۲۸۱	۹۲۳۶۹۲۰
۱۳۸۳	۴۹۹	۴۶۱۱۵	۲۸۱	۹۲۳۷۳۰۵
۱۳۸۴	۴۹۹	۴۶۱۱۵	۲۸۳	۹۴۴۶۵۹۵
۱۳۸۵	۴۹۹	۴۶۱۱۵	۲۸۴	۷۲۶۸۸۹۱
۱۳۸۶	۴۹۹	۴۶۱۱۵	۲۸۴	۷۲۶۸۸۹۱
یافت	۱۶	۱۵۳۴	۱۶	۴۷۹۱۹
بردسیر	۷	۲۱۳۵	۹	۵۳۹۰۰
بم	۷۳	۸۳۲۲	۸	۴۰۰۲۵۹
جیرفت	۸۱	۵۱۱۸
راور
رفسنجان	۱۰	۱۴۳۱	۵۷	۱۱۸۳۱۷۲
رودبارجنوب	۱۶	۷۰۷
زرنند	۰	۰	۰	۰
سیرجان	۳۴	۸۶۳۲	۶۰	۲۵۲۵۳۲۸
شهر بابک	۴۱	۶۰۶۰	۵۱	۱۲۳۰۹۱۶
عنبرآباد	۶۵	۴۱۲۰
قلعه گنج	۲۲	۹۸۴
کرمان	۷۵	۲۷۷۶	۸۳	۱۸۲۷۳۹۷
کوهبنان
کهنوج	۳۱	۲۸۱۶
منوجان	۲۸	۱۴۸۰

در شهرستان راور و شهرستان کوهبنان به علت نداشتن سازمان تعاون روستایی کلیه شرکت های تابعه آن

شهرستان ها، به ترتیب زیرمجموعه شهرستان های کرمان و زرنند قرار گرفته اند.

در حال حاضر به جز تعاونی در شهرستان جیرفت (دارای ۲۰ نفر شاغل و ۵۲۰۰۰۰ هزار ریال سرمایه) بقیه ی تعاونی ها

غیرفعال می باشند .

مأخذ- سازمان تعاون روستایی منطقه جیرفت و کهنوج

سازمان تعاون روستایی استان کرمان

- -

۴-۴۴- مساحت جنگل ها، مراتع و بیابان ها : ۱۳۸۶ (هکتار)

مساحت	شرح
۱۵۰۰۱۶۶ جنگل
۸۶۶۱۲۴۷ مرتع
۸۲۳۲۵ خوب
۱۸۳۸۵۵۶ متوسط
۶۷۴۰۳۶۶ فقیر
۶۲۲۳۲۰۰ بیابان

مأخذ- اداره کل منابع طبیعی استان کرمان

۴-۴۵- مساحت جنگلکاری (هکتار)

خصوصی	دولتی	جمع	سال
×	×	× ۱۳۶۵
۸۵۶	۳۰	۸۸۶ ۱۳۷۰
۵۱۹	۲۳۲۸	۲۸۴۷ ۱۳۷۵
۷۵۰	۳۲۱۰	۳۹۶۰ ۱۳۸۱
۲۰۰۰	۴۲۰۰	۶۲۰۰ ۱۳۸۲
۲۰۰۰	۴۱۱۰	۶۱۱۰ ۱۳۸۳
۲۵۰۰	۳۹۲۵	۶۴۲۵ ۱۳۸۴
۲۰۰۰	۴۷۹۰	۶۷۹۰ ۱۳۸۵
۲۲۳۱	۴۲۸۸	۶۵۱۹ ۱۳۸۶

_ در سال ۱۳۶۵ این اداره کل فاقد اعتبار در بخش جنگل بوده است.

مأخذ- اداره کل منابع طبیعی استان کرمان


۴-۴۶- موارد و مساحت آتش سوزی در جنگل ها و مراتع

مساحت مورد حریق (هکتار)			موارد آتش سوزی			سال
مراتع	جنگل ها	جمع	مراتع	جنگل ها	جمع	
... ۱۳۶۵
... ۱۳۷۰
۱۴۳/۸	۴۷۸/۰	۶۲۱/۸	۱۵	۶	۲۱ ۱۳۷۵
۴/۵	۴/۳	۸/۸	۵	۴	۹ ۱۳۸۱
۵۶/۱	۱۰/۱	۶۶/۲	۱۶	۵	۲۱ ۱۳۸۲
۲۲/۶	۲/۶	۲۵/۲	۳	۳	۶ ۱۳۸۳
۷/۴	۲۱/۳	۲۸/۶	۴	۲	۶ ۱۳۸۴
۲۴/۰	۴/۷	۲۸/۷	۶	۲	۸ ۱۳۸۵
۱۱۲	۶۸/۵	۱۸۰/۵	۴	۶	۱۰ ۱۳۸۶

مأخذ- اداره کل منابع طبیعی استان کرمان

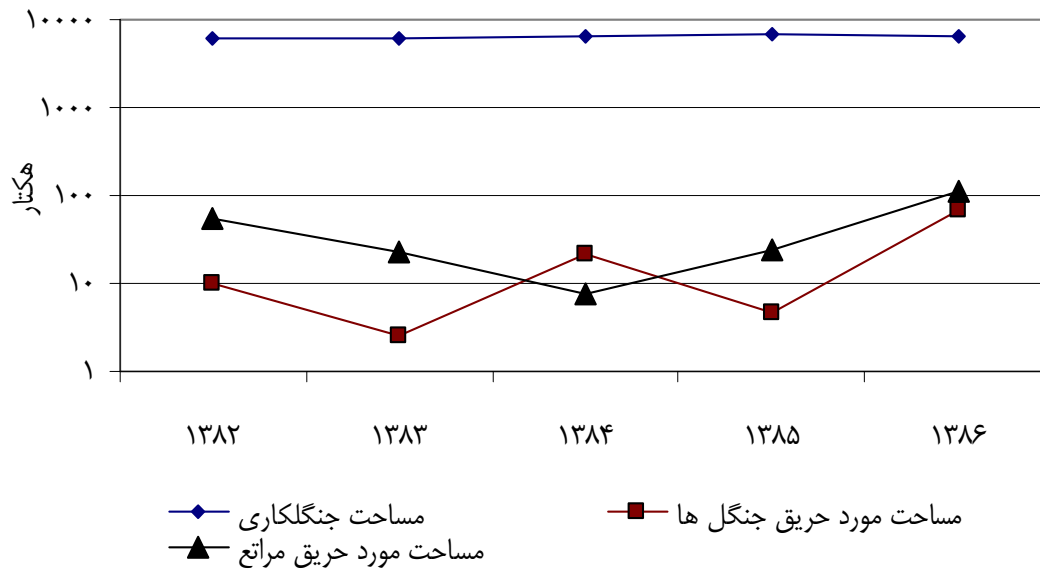
۲-۴- مساحت جنگل ها، مراتع و بیابان ها : ۱۳۸۶

هکتار



مبنا جدول ۴۴- ۴

۳_۴_ مساحت جنگلکاری، مساحت آتش سوزی در جنگل ها و مراتع



مبنا جدول ۴_۴۵ و ۴_۴۶

۴۷-۴- فعالیت های انجام شده در زمینه حفاظت آبخیزها (۱) کیلومتر (۲) هکتار (۳) مترمکعب

سال	جاده دسترسی (۱)	حفظ واحیاء اراضی (۲)	حفاظت خاک و آبخیزداری (۲)	* سیمای آبخیزهای استان (۲)	آبخیزداری درحوزه سدهای موجود (۲)	طرح تعادل دام و مرتع (۲)	گابیونی (۳)
۱۳۶۵	۰/۰	۰	۰	۰	۰	×	۰
۱۳۷۰	۰/۰	۴۵۵	۰	۰	۰	×	۰
۱۳۷۵	۰/۰	۰	۲۷۶۶	۰	۴۵۶	×	۵۷۱۰
۱۳۸۱	۳/۰	۰	۵۲۱۲۰	۳۶۸۰۰۰	۷۵۸۳۱	۹۵	۵۴۱۷
۱۳۸۲	۴۲/۰	۰	۱۳۵۳۴۳	۳۶۸۰۰۰	۵۴۰۹۶	۹۵	۱۱۲۸۲
۱۳۸۳	۰/۰	۰	۱۰۳۰۲۹	۱۶۸۰۰۰	۳۲۱۹۸	۳۶۰	۱۵۰۹۷
۱۳۸۴	۹/۷	۰	۵۶۷۸۳	۰	۶۳۹۴۵	۰	۳۶۱۱
۱۳۸۵	۲۰/۰	۰	۲۸۴۰۰۰	۰	۲۱۷۳۰	۰	۱۱۹۴۰
۱۳۸۶	۲۶/۰	۰	۲۰۸۱۰۰	۰	۴۰۲۵۵	۰	۰

سال	آبخیزداری درحوزه سدهای در دست ساخت (۲)	آبخیزداری درحوزه آبریز شهری (۲)	اصلاح و کاربری اراضی (۲)	پیشگیری و مهار سیلاب ها (۲)	حفاظت و قرق مراتع (۲)	احداث سدهای خشکه چین (۳)	حوضچه تغذیه مصنوعی (۳)
۱۳۶۵	۰	۰	۰	۰	۰	۰	۰
۱۳۷۰	۰	۰	۰	۰	۰	۸۷۸۰	۰
۱۳۷۵	۰	۳۰	۵۰	۲۳۰	۰	۱۲۵۰	۰
۱۳۸۱	۳۸۵۰۰	۲۷۴۰۰۰	۰	۱۲۶۰۷	۰	۰	۰
۱۳۸۲	۱۶۷۰۰	۰	۰	۰	۰	۱۴۶۴	۱۵۰
۱۳۸۳	۱۸۶۲۹	۰	۰	۰	۰	۱۵۷۳	۱۵۰
۱۳۸۴	۱۶۴۸۹	۰	۰	۰	۱۴۰۰۰۰	۴۰۵۵	۰
۱۳۸۵	۳۵۵۳۱	۰	۰	۰	۱۴۰۰۰۰	۱۱۲۰	۰
۱۳۸۶	۴۶۶۵۷	۰	۰	۴۰۱۰۰	۱۴۰۰۰۰	۰	۰



۴۷-۴- فعالیت های انجام شده در زمینه حفاظت آبخیزها (دنباله)

سال	بند خاکی (۳)	سکوبندی اراضی شییدار(۲)	نهارکاری مثمر و غیرمثمر و ترویجی (۲)	احداث بانکت(۱)	عملیات سنگ وسیمانی (۳)	ریپ راپ (۳)	پخش سیلاب (۳)
۱۳۶۵	۰۰۰	۰۰۰	۰۰۰	۰۰۰	۰۰۰	۰۰۰	۰۰۰
۱۳۷۰	۵۶۹۰۰۰	۳۳	۹۰۰	۰	۱۸۲۵	۳۰۰	۰
۱۳۷۵	۹۲۸۴۵۰	۵	۴۶۲	۱۲۴	۱۰۸۵۶	۰	۰
۱۳۸۱	۳۶۳۹۸۶۸	۴۰	۸۴	۴۲	۶۹۰۲۰	۰	۰
۱۳۸۲	۲۴۶۷۸۰۰	۰	۰	۰	۹۹۶۶۶	۰	۰
۱۳۸۳	۳۰۴۸۶۸۹	۰	۱۰۰	۰	۸۱۹۵۹	۱۰۰۰	۰
۱۳۸۴	۴۷۶۱۱۳	۰	۳۵۶	۶	۲۹۵۴۰	۵۰۵۹	۷۷۹۰۳
۱۳۸۵	۱۹۷۰۶۲۳	۰	۱۴۵۰	۱۰۰	۷۵۴۶۹	۵۰۰۰	۰
۱۳۸۶	۶۸۴۴۰۰	۰	۴۱۸۰	۸۶۰	۴۶۲۱۶	۵۰۰۰	۰

* این طرح از سال ۱۳۷۶ در دست اجرا می باشد .
مأخذ- سازمان جهاد کشاورزی استان کرمان، مدیریت آبخیزداری

۴۸-۴- اهم فعاليت های انجام شده در زمينه مرتعداری و اصلاح مراتع ^(۱)

سال	بوته کاری (هکتار)	کپه کاری و کشت مستقيم (هکتار)	کود پاشی مراتع (هکتار)	ذخيره نزولات آسمانی (هکتار)
۱۳۶۵	۳۲۰	۰	۰	۲۰۰
۱۳۷۰	۱۰۸۳	۱۰۰۰۰	۰	۷۹۰۰
۱۳۷۵	۴۲۵	۳۰۰۰	۰	۱۲۴۰۰
۱۳۸۲	۱۴۵	۸۳۹۰	۰	۱۴۵۵۰
۱۳۸۳	۰	۱۲۱۷۰	۰	۲۴۲۰۰
۱۳۸۴	۰	۴۲۰۰	۰	۳۴۷۵
۱۳۸۵	۰	۴۷۷۰	۰	۷۷۸۰
۱۳۸۶	۰	۲۲۰۰	۰	۲۴۷۰

سال	احداث آبشخور (دستگاه)	حفر چاه مالداري (حلقه)	نصب تلمبه بادی (دستگاه)	تبدیل ديمزارهای کم بازده به مراتع (هکتار)
۱۳۶۵	۰	۰	۰	۰
۱۳۷۰	۰	۰	۰	۰
۱۳۷۵	۰	۰	۰	۰
۱۳۸۲	۳۴	۰	۳۰	۲۰۰
۱۳۸۳	۱۱۷	۱۰	۱۵	۲۰۰
۱۳۸۴	۳۰	۰	۰	۰
۱۳۸۵	۶۷	۱	۰	۰
۱۳۸۶	۱۱	۰	۰	۰

سال	ممیزی و تنسيق مراتع (هزارهکتار)	احداث آب انبار (باب)	تجهيز و مرمت چشمه (دهنه)
۱۳۶۵	۲۰۰	۰	۰
۱۳۷۰	۳۵۰	۰	۰
۱۳۷۵	۹۷	۰	۰
۱۳۸۲	۳۴۸	۲	۰
۱۳۸۳	۴۹۴	۳۴	۱۵
۱۳۸۴	۳۵۸	۳	۰
۱۳۸۵	۳۱۱	۵۸	۱۶
۱۳۸۶	۷۱۰	۱۱	۰

(۱) اطلاعات سال های قبل توسط اداره کل منابع طبیعی مورد بازنگری قرار گرفته است.

مأخذ- اداره کل منابع طبیعی استان کرمان

۴۹-۴- فعالیت های انجام شده در زمینه تثبیت شن های روان و بیابان زدایی

سال	احداث خزانہ (هکتار) (۱)	تولید نهال گلدانی (هزار اصله)	نهالکاری (هکتار)	بذر پاشی و بذرکاری (هکتار)	تولید نهال ریشه ای (هزار اصله)
۱۳۶۵	۹/۰	۱۲۵	۶۵۰۰	۳۲۵۰	۰۰۰
۱۳۷۰	۹/۰	۱۵	۱۰۶۰۵	۱۴۲۰۰	۰۰۰
۱۳۷۵	۱/۵	۱۲۱	۷۷۷۳	۳۳۲۷۵	۰۰۰
۱۳۸۱	۱/۵	۷۰	۳۵۰۰	۴۲۶۰	۳۰۰۰
۱۳۸۲	۱/۵	۷۰	۳۰۵۰	۸۰۰	۳۰۰۰
۱۳۸۳	۱/۵	۷۰	۳۰۰	۹۰۰	۳۰۰۰
۱۳۸۴	۱/۵	۳۵	۱۰۴۴	.	۱۱۰۰
۱۳۸۵	۱/۰	۲۰	۲۲۱۸	.	۱۰۰۰
۱۳۸۶	۱/۵	۸۵	۱۱۵۲	.	۱۰۰۰

سال	جمع آوری و تهیه بذر (تن)	مالچپاشی (هکتار)	احداث باد شکن (کیلومتر)	حفاظت و قرق (هکتار)	کنترل هرز آب (هکتار)
۱۳۶۵	۲۵	۱۲۰	۲	۲۰۰۰	.
۱۳۷۰	۱۱۵	۱۴۶۴	۳	۵۰۰۰	.
۱۳۷۵	۲۰۵	۵۲۵	۶	۴۶۰۰۰	.
۱۳۸۱	۶۵	۶۷۲	۱۰۰	۲۰۹۰۰	.
۱۳۸۲	۲۰	۵۵۲	۱۳۰	۲۵۰۰۰	۲۶۵۰
۱۳۸۳	۲۰	۸۴۰	۱۵۸۵	۲۵۰۰۰	۵۱۰۰
۱۳۸۴	۱۵	۱۰۰	۹۳	۱۰۰۰۰	۲۸۰۱
۱۳۸۵	۶	۷۷۶	۶۶۰	۶۳۰۶	۸۵۱۶
۱۳۸۶	۵/۳	۱۷۵	۴۶	۱۱۷۶۲	۱۸۰۰

مأخذ- اداره کل منابع طبیعی استان کرمان

۴-۵۰- مقدار صید و تولید آبزیان بر حسب نوع (تن)

منابع طبیعی و نیمه طبیعی	آب های داخلی		سال
	مزارع پرورش ماهی	جمع	
۰/۰	۰/۰۰۰	۰/۰۰۰	۱۳۶۵
۰/۰	۸۰/۰۰۰	۸۰/۰۰۰	۱۳۷۰
۳/۰	۳۷۴/۰۰۰	۳۷۷/۰۰۰	۱۳۷۵
۳۸/۰	۲۸۶/۲۳۰	۳۲۴/۲۳۰	۱۳۸۱
۵۰/۰	۳۳۸/۵۶۱	۳۸۸/۵۶۱	۱۳۸۲
۱۴/۰	۳۰۸/۲۹۵	۳۲۲/۲۹۵	۱۳۸۳
۳۰۸/۰	۳۳۲/۱۰۰	۶۴۰/۱۰۰	۱۳۸۴
۳۲/۳	۴۷۴/۳۲۰	۵۰۶/۶۲	۱۳۸۵
۳۱/۹	۴۲۳/۹۵	۴۵۵/۸۵	۱۳۸۶

مأخذ- مدیریت شیلات استان کرمان

۴-۵۱- میزان تولیدانواع گونه های بچه ماهیان (قطعه)

سایر	سوف	سیم	قزل آلا	آزاد	کیور ماهیان	خاویاری	سفید	جمع	سال
.	۱۳۶۵
.	۱۳۷۰
.	۱۳۷۵
۱۰۰۰۰۰۰	.	.	۸۰۰۰۰۰	۱۸۰۰۰۰۰	۱۳۸۱
.	.	.	۱۲۵۰۰۰۰	۱۲۵۰۰۰۰	۱۳۸۲
.	.	.	۴۸۰۰۰۰	۴۸۰۰۰۰	۱۳۸۳
.	.	.	۷۰۰۰۰۰	۷۰۰۰۰۰	۱۳۸۴
.	.	.	۱۸۰۰۰۰۰	۱۸۰۰۰۰۰	۱۳۸۵
.	.	.	۱۰۰۰۰۰۰	۱۰۰۰۰۰۰	۱۳۸۶

مأخذ- مدیریت شیلات استان کرمان

۵۲-۴- پرورش ماهی

تولید (تن)	استخر		سال و شهرستان
	مساحت (هکتار)	تعداد ^(۱)	
۸۵۴/۰۵	۱۴۸/۴۴	۲۲۱	۱۳۸۶
۶۳/۰۷	۱۶/۸۴	۱۴	بافت
۶۸/۲۱	۳/۵۰	۲۱	بردسیر
۳۰/۸۸	۲/۵۰	۱۲	بم
۳۹۵	۵۶/.	۵۷	جیرفت
۱۸/۳۵	۱/۰۴	۸	راور
۱۱/۴۴	۰/۵۴	۹	رفسنجان
۰	۲۵/.	۳	رودبار جنوب
۹/۸۴	۰/۱۳	۴	زرند
۶۳/۴۰	۵/۶۳	۲۷	سیرجان
۸/۵۵	۰/۱۲	۴	شهر بابک
۵	۱/۰	۱۴	عنبرآباد
۰	۱/۳	۴	قلعه گنج ^(۲)
۱۵۹/۴۱	۱/۴۷	۲۸	کرمان
۲۰/۹۰	۲/۵۷	۵	کوهبنان
۰	۳۰/۰	۸	کهنوج ^(۲)
۰	۰/۸	۳	منوجان ^(۲)

(۱) شامل استخرهای دومنظوره_ زارعی و منابع آبهای نیمه طبیعی(دریاچه های پشت سد و بندهای خاکی) می باشد .

(۲) در سال ۱۳۸۶، غیرفعال بوده اند .

_ لازم به ذکر است در شهرستان جیرفت ۸ استخر و در شهرستان عنبرآباد یک استخر در سال ۱۳۸۶ فعال بوده است.

مأخذ- سازمان جهاد کشاورزی منطقه جیرفت و کهنوج

- سازمان جهاد کشاورزی استان کرمان