

فصل اول

سرزمین و آب و هوا

اطلاعات این فصل شامل مشخصات جغرافیایی استان و همچنین اطلاعات مربوط به منابع و آثار طبیعی و وضعیت جوی می باشد که توسط اداره کل هواشناسی خراسان رضوی ، اداره کل منابع طبیعی خراسان رضوی و دفتر آمار و اطلاعات معاونت برنامه ریزی استانداری خراسان رضوی ارائه گردیده است .

۱ - مشخصات طبیعی: استان خراسان رضوی بخشی از استان پهناور خراسان بزرگ می باشد که با مصوبه دولت در سال ۱۳۸۳ و پس از تقسیم خراسان به سه قسمت شمالی ، رضوی و جنوبی ایجاد شده است . این استان در سال ۱۳۸۶ دارای وسعتی بیش از ۱۱۶ هزار کیلومترمربع می باشد که بین مدار جغرافیایی ۳۳ درجه و ۵۲ دقیقه تا ۳۷ درجه و ۴۲ دقیقه عرض شمالی از خط استوا و ۵۶ درجه و ۱۹ دقیقه تا ۶۱ درجه و ۱۶ دقیقه طول شرقی از نصف النهار گرینویچ قرار گرفته است .

استان خراسان رضوی از شمال و شمال شرقی به طول حدود ۵۳۱/۶ کیلومتر دارای مرز مشترک با جمهوری ترکمنستان و از شرق به طول حدود ۳۰۲ کیلومتر دارای مرز مشترک با کشور افغانستان بوده و از لحاظ مرزهای داخلی از شمال غربی با استان خراسان شمالی ، از جنوب با استان خراسان جنوبی و از غرب و نیمه شمال غربی به استانهای یزد و سمنان محدود می باشد .

ارتفاعات خراسان رضوی را می توان به ارتفاعات شمالی و جنوبی تفکیک کرد . ارتفاعات شمال خراسان رضوی عموماً شرقی - غربی هستند و حال آنکه ارتفاعات جنوب ، امتداد شمالی - جنوبی دارند . بلندترین نقطه استان قله بینالود در ۳۶۱۵ متری و پست ترین نقطه استان در دشت سرخس با ارتفاع ۲۹۹ متر از سطح دریا واقع شده است .

۲ - تقسیمات کشوری: براساس آخرین تقسیمات کشوری ، استان خراسان رضوی در سال ۱۳۸۶ دارای ۱۹ شهرستان ، ۶۲ بخش ، ۶۶ شهر و ۱۵۵ دهستان بوده است .

- آب و هوا: این استان از نظر بارندگی و رطوبت دارای بارندگی نسبی و متوسط می باشد .

تعاریف و مفاهیم به کار رفته در این فصل به شرح زیر است :

شهرستان: واحدی از تقسیمات کشوری است با محدوده جغرافیایی معین که از به هم پیوستن چند بخش همجوار که از نظر عوامل طبیعی و اوضاع اجتماعی ، اقتصادی ، سیاسی و فرهنگی واحد متناسب و همگنی را به وجود آورده اند .

بخش: واحدی از تقسیمات کشوری است با محدوده جغرافیایی معین که از به هم پیوستن چند دهستان همجوار مشتمل بر چندین مزرعه ، مکان ، روستا و احیاناً شهر که در آن عوامل طبیعی و اوضاع اجتماعی ، فرهنگی ، اقتصادی و سیاسی واحد همگنی را به وجود می آورد .

شهر: محلی است با حدود قانونی که در محدوده جغرافیای بخش واقع شده و از نظر بافت ساختمانی، اشتغال و سایر عوامل دارای سیمایی با ویژگیهای شهر می باشد.

دهستان: کوچکترین واحد تقسیمات کشوری است که دارای محدوده جغرافیایی معین بوده و از به هم پیوستن چند روستا، مکان، مزرعه همجوار تشکیل می شود که از لحاظ محیط طبیعی، فرهنگی، اقتصادی و اجتماعی همگن بوده و امکان خدمات رسانی و برنامه ریزی در سیستم و شبکه واحدی را فراهم می نماید.

آبادی (نقطه روستایی): به مجموعه یک یا چند مکان و اراضی به هم پیوسته (اعم از کشاورزی و غیر کشاورزی) گفته می شود که خارج از محدوده شهرها واقع شده و دارای محدوده ثبتی یا عرفی مستقل باشد. اگر آبادی در زمان سرشماری محل سکونت خانوار یا خانوارهایی باشد "دارای سکنه" و در غیر این صورت "خالی از سکنه" تلقی می شود.

ایستگاههای سینوپتیک (ایستگاههای هواگزارای همزمان): ایستگاههایی است که در آن، عوامل مختلف جوی از قبیل درجه حرارت خشک و تر، مقدار و نوع ابر، مقدار بارندگی، نوع پدیده جوی، سمت و سرعت باد، مقدار تبخیر، فشار، ساعات آفتابی، نحوه تغییرات فشار، میزان تشعشع خورشید و ۰۰۰ بر اساس دستورالعمل های مشخص و در راس ساعات معین (به طور همزمان در سراسر جهان)، اندازه گیری و پس از ثبت در یک دفتر مخصوص، توسط دستگاههای مخابراتی از قبیل SSB، تلفن و تلکس به مراکز هواشناسی در سراسر جهان مخابره می شود.

حداقل مطلق: عبارت است از پائین ترین درجه حرارت در یک دوره مشخص از زمان (۲۴ ساعت، یک ماه، یک سال یا چند سال).

حداکثر مطلق: عبارت است از بالاترین درجه حرارت در یک دوره مشخص از زمان (۲۴ ساعت، یک ماه، یک سال یا چند سال).

رطوبت نسبی: مقدار هوای تر موجود در یک واحد حجم از هوای معمولی است.

۱- ۱- طول و عرض جغرافیایی شهرستانها در سال ۱۳۸۶

عرض شمالی				طول شرقی				شهرستان
حداکثر		حداقل		حداکثر		حداقل		
درجه	دقیقه	درجه	دقیقه	درجه	دقیقه	درجه	دقیقه	
۳۷	۴۲	۳۳	۵۲	۶۱	۱۶	۵۶	۱۹	کل استان ...
۳۵	۳۵	۳۴	۵۰	۵۸	۱۴	۵۶	۱۹	بردسکن
۳۵	۱۹	۳۴	۲۴	۶۱	۰۴	۶۰	۰۰	تایباد
۳۵	۵۹	۳۴	۵۶	۶۱	۱۶	۶۰	۰۱	ترت جام
۳۵	۵۱	۳۴	۵۹	۶۰	۰۷	۵۸	۴۱	ترت حیدریه
۳۷	۰۶	۳۶	۱۹	۵۹	۲۲	۵۸	۴۳	چناران
۳۵	۲۴	۳۴	۵۴	۵۸	۲۵	۵۷	۵۸	خلیل آباد
۳۴	۵۹	۳۳	۵۲	۶۰	۵۵	۵۹	۲۱	خواف
۳۷	۴۲	۳۶	۵۸	۵۹	۲۵	۵۸	۲۸	درگز
۳۵	۱۳	۳۴	۳۰	۵۹	۵۵	۵۹	۰۳	رشتخوار
۳۶	۵۳	۳۵	۲۶	۵۸	۲۲	۵۶	۳۶	سبزوار
۳۶	۳۸	۳۵	۵۲	۶۱	۱۳	۶۰	۱۲	سرخس
۳۶	۰۰	۳۵	۲۵	۶۰	۳۴	۵۹	۲۸	فریمان
۳۷	۴۰	۳۶	۳۷	۵۸	۵۸	۵۸	۱۰	قوچان
۳۵	۵۲	۳۵	۰۱	۵۸	۴۷	۵۸	۰۷	کاشمر
۳۴	۵۵	۳۴	۰۲	۵۹	۲۷	۵۷	۴۵	گناباد
۳۷	۱۸	۳۶	۲۴	۶۰	۲۷	۵۹	۱۸	کلات
۳۶	۵۹	۳۵	۴۲	۶۰	۳۵	۵۹	۰۳	مشهد
۳۵	۲۰	۳۴	۴۲	۵۹	۱۱	۵۸	۰۹	مه ولات
۳۶	۵۶	۳۵	۳۴	۵۹	۱۸	۵۸	۰۸	نیشابور

مأخذ - معاونت برنامه ریزی استانداری خراسان رضوی .

۲ - ۱ - تعداد شهرستان ، بخش ، شهر و دهستان براساس تقسیمات کشوری

سال	تعداد شهرستان	تعداد بخش	تعداد شهر	تعداد دهستان
۱۳۸۳	۱۹	۶۳	۶۵	۱۵۹
۱۳۸۴	۲۰	۶۴	۶۹	۱۶۱
۱۳۸۵	۲۰	۶۴	۶۹	۱۶۱
۱۳۸۶	۱۹	۶۲	۶۶	۱۵۵

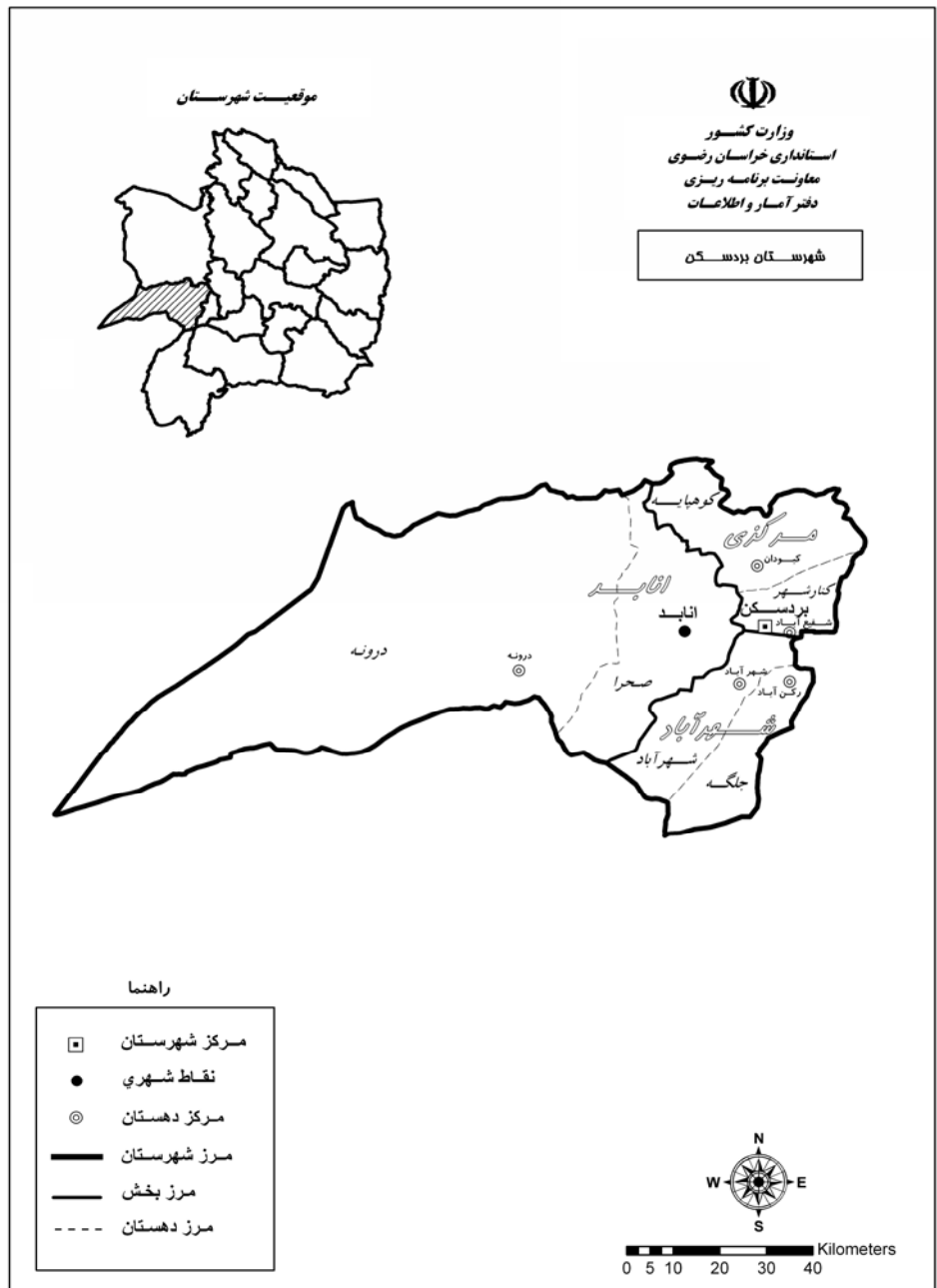
مأخذ - معاونت برنامه ریزی استانداری خراسان رضوی .

۳ - ۱ - مشخصات عمومی شهرستانها براساس تقسیمات کشوری در سال ۱۳۸۶

شهرستان	مساحت (کیلومتر مربع)	تعداد بخش	تعداد شهر	تعداد دهستان
کل استان	۱۱۶۴۹۳/۳۹	۶۲	۶۶	۱۵۵
بردسکن	۷۱۱۷/۴۰	۳	۲	۶
تایباد	۴۸۲۵/۷۲	۳	۴	۶
تربت جام	۸۱۶۸/۳۳	۵	۴	۱۳
تربت حیدریه	۶۲۴۶/۲۷	۵	۵	۱۱
چناران	۳۰۸۰/۰۴	۲	۱	۵
خلیل آباد	۱۱۳۵/۷۸	۲	۲	۴
خواف	۹۷۹۶/۷۳	۴	۵	۸
درگز	۳۷۶۵/۲۷	۴	۴	۷
رشتخوار	۳۵۹۷/۶۱	۲	۲	۴
سبزوار	۱۷۷۰۱/۸۹	۷	۷	۲۵
سرخس	۵۴۲۶/۴۶	۲	۲	۶
فریمان	۳۳۵۳/۲۱	۲	۴	۵
قوچان	۳۸۵۴/۹۸	۲	۲	۵
کاشمر	۳۳۴۹/۹۶	۲	۲	۵
کلات	۳۵۰۲/۹۲	۲	۲	۴
گناباد	۹۵۸۳/۳۶	۳	۵	۷
مشهد	۱۰۳۲۷/۴۹	۴	۵	۱۳
مه ولات	۳۳۲۳/۳۴	۲	۱	۴
نیشابور	۸۳۶۸/۱۹	۶	۷	۱۷

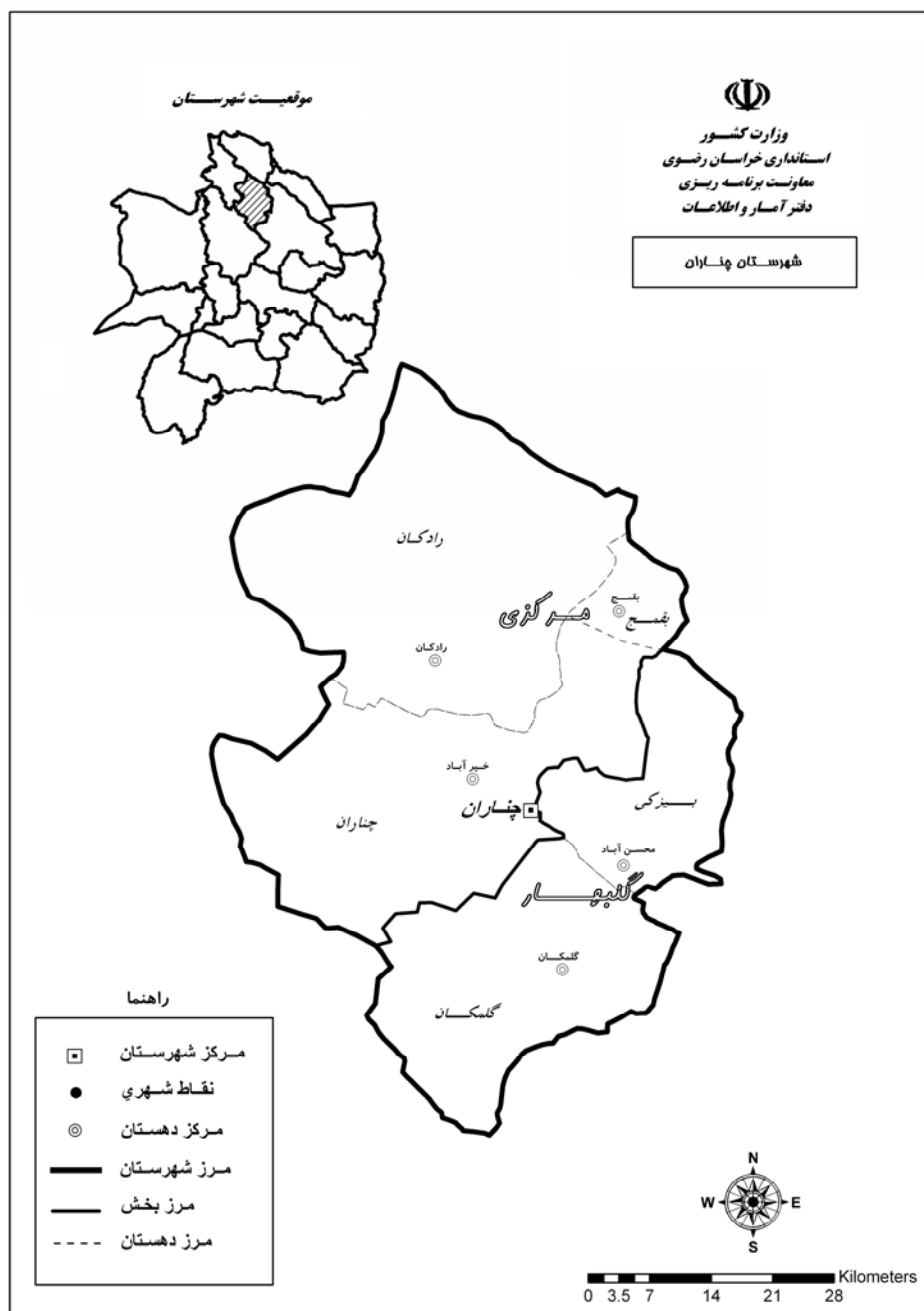
مأخذ - معاونت برنامه ریزی استانداری خراسان رضوی .







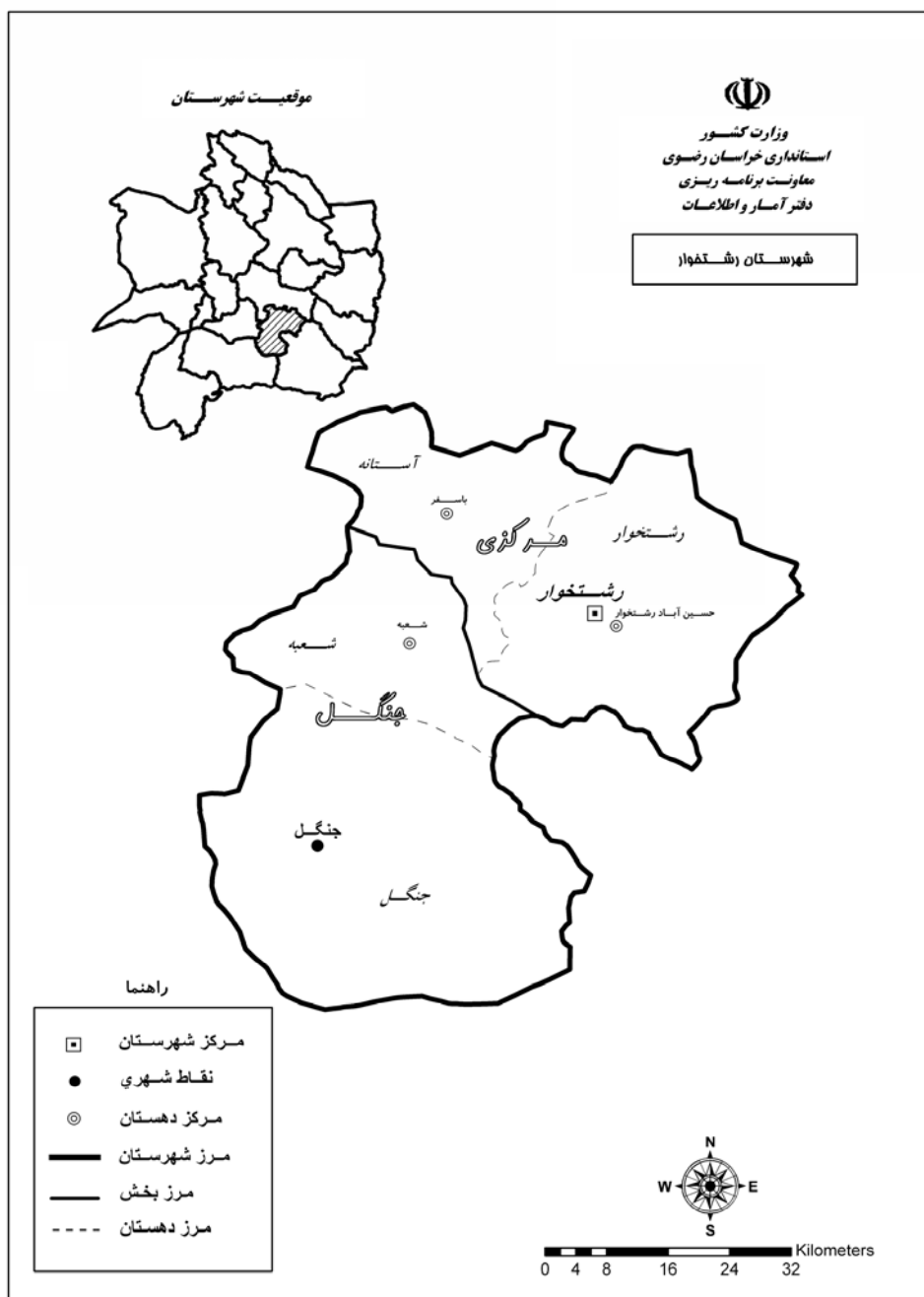








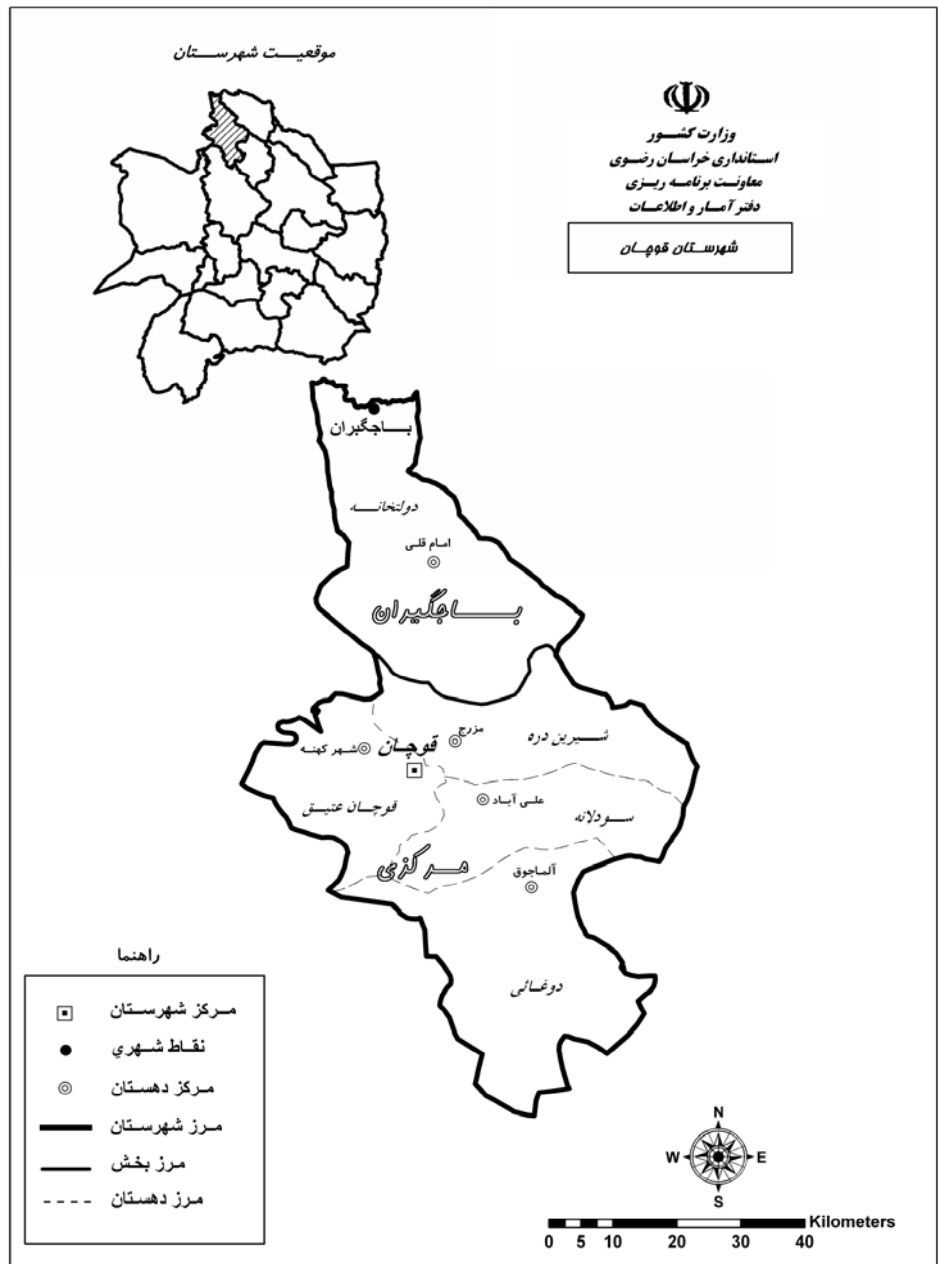


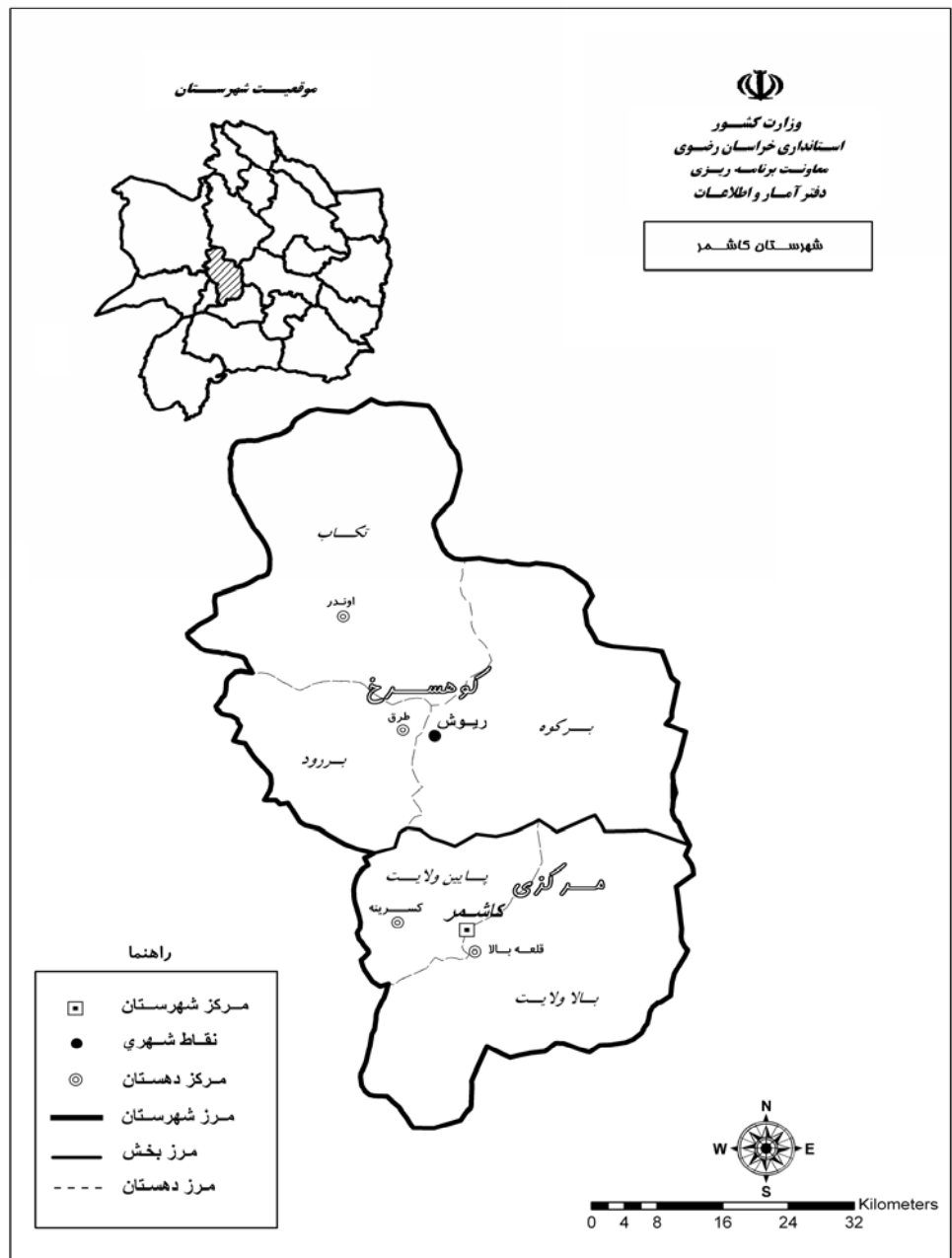


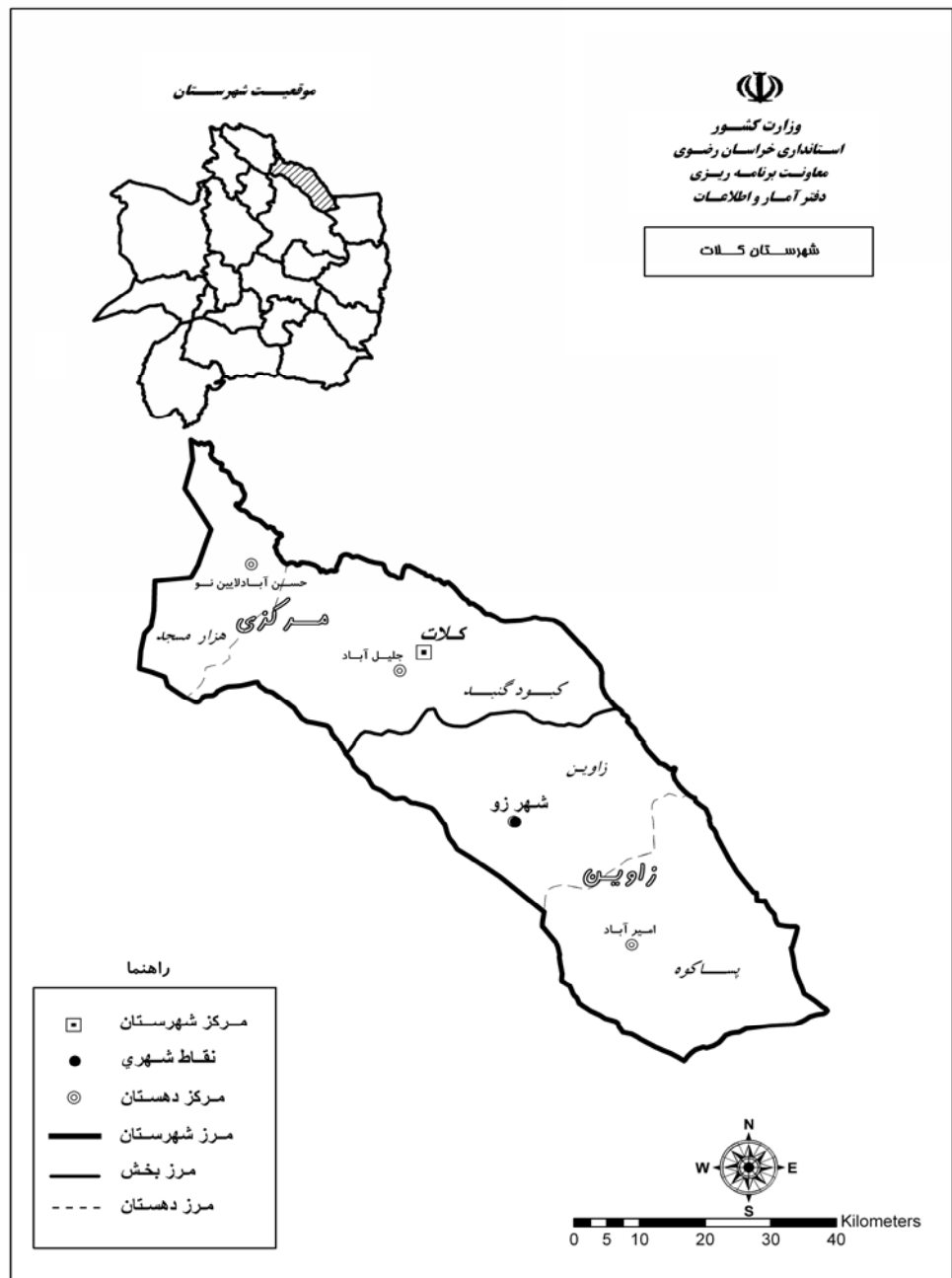


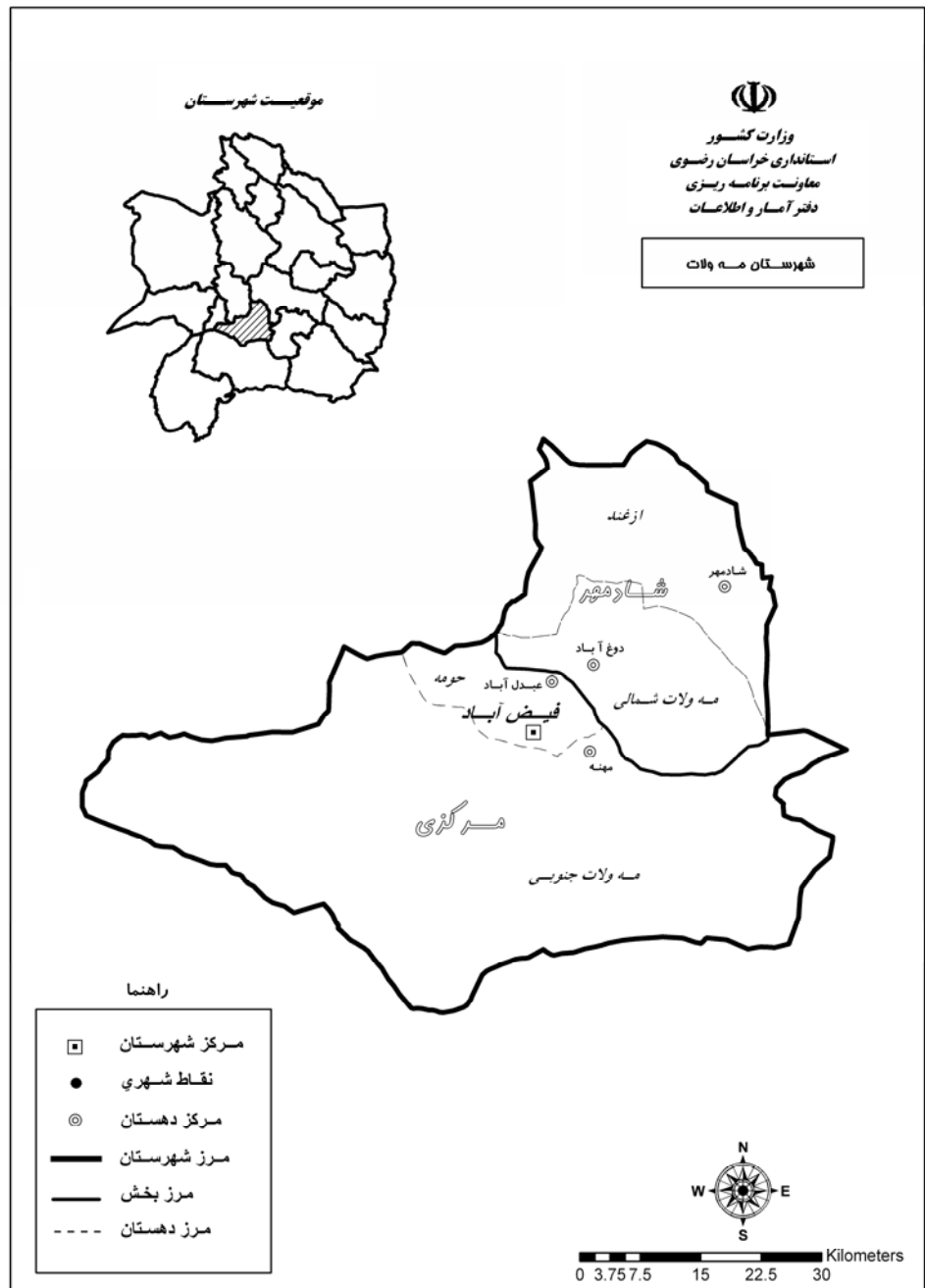












۴ - ۱ - تقسیمات کشوری در محدوده استان : ۱۳۸۶

شهرستان و بخش	نام شهر	نام دهستان	تعداد آبادی		
			جمع	دارای سکنه	خالی از سکنه
کل استان			۷۹۸۰	۳۶۳۰	۴۳۵۰
بردسکن			۳۶۶	۱۱۴	۲۵۲
مرکزی	بردسکن		۱۴۹	۲۷	۱۲۲
		کنارشهر	۲۰	۱۱	۹
		کوهپایه	۱۲۹	۱۶	۱۱۳
انابد	انابد		۱۶۵	۶۳	۱۰۲
		درونه	۹۷	۲۶	۷۱
		صحرا	۶۸	۳۷	۳۱
شهر آباد			۵۲	۲۴	۲۸
		جلگه	۲۳	۱۱	۱۲
		شهر آباد	۲۹	۱۳	۱۶
تایباد			۱۳۶	۹۹	۳۷
مرکزی			۵۵	۲۷	۲۸
	تایباد				
	کاریز	پایین ولایت	۳۴	۱۶	۱۸
		کرات	۲۱	۱۱	۱۰
میان ولایت			۱۹	۱۸	۱
	مشهد ریزه				
		دشت تایباد	۱۲	۱۲	۰
		کوهسنگی	۷	۶	۱
باخرز			۶۲	۵۴	۸
	باخرز				
		باخرز	۳۱	۲۹	۲
		بالا ولایت	۳۱	۲۵	۶
تربت جام			۳۳۲	۲۷۰	۶۲
مرکزی			۸۵	۷۱	۱۴
	تربت جام				
		جامرود	۲۲	۲۰	۲
		جلگه موسی آباد	۱۷	۱۷	۰
		میان جام	۴۶	۳۴	۱۲



۴ - ۱ - تقسیمات کشوری در محدوده استان : ۱۳۸۶ (دنباله)

تعداد آبادی			نام دهستان	نام شهر	شهرستان و بخش
خالی از سکنه	دارای سکنه	جمع			
۶	۱۰۱	۱۰۷		صالح آباد	صالح آباد
				صالح آباد	
۴	۲۱	۲۵	باغ کشمیر		
۱	۳۵	۳۶	جنت آباد		
۱	۲۷	۲۸	صالح آباد		
۰	۱۸	۱۸	قلعه حمام		
۴	۳۷	۴۱		نصرآباد	نصرآباد
				نصرآباد	
۱	۲۰	۲۱	بالا جام		
۳	۱۷	۲۰	کاریزان		
۱۶	۳۷	۵۳		پایین جام	پایین جام
۱۵	۲۲	۳۷	زام		
۱	۱۵	۱۶	گل بانو		
۲۲	۲۴	۴۶		بوژگان	بوژگان
				نیل شهر	
۹	۶	۱۵	دشت جام		
۱۳	۱۸	۳۱	هریرود		
۳۳۰	۲۲۱	۵۵۱		تربت حیدریه	تربت حیدریه .
۳۷	۶۴	۱۰۱		مرکزی	مرکزی
				تربت حیدریه	
۶	۳۳	۳۹	بالا ولایت		
۳۱	۳۱	۶۲	پایین ولایت		
۷۹	۵۹	۱۳۸		جلگه رخ	جلگه رخ
				رباط سنگ	
۳۵	۱۹	۵۴	بالا رخ		
۱۳	۲۰	۳۳	پایین رخ		
۳۱	۲۰	۵۱	میان رخ		
۱۰۸	۷۲	۱۸۰		جلگه زاوه	جلگه زاوه
				دولت آباد	
۴۰	۳۱	۷۱	زاوه		
۵۶	۲۷	۸۳	سلیمان		
۱۲	۱۴	۲۶	صفائیه		



۴ - ۱ - تقسیمات کشوری در محدوده استان : ۱۳۸۶ (دنباله)

شهرستان و بخش	نام شهر	نام دهستان	تعداد آبادی		
			جمع	دارای سکنه	خالی از سکنه
کدکن	کدکن		۸۶	۱۸	۶۸
			۵۲	۱۳	۳۹
			۳۴	۵	۲۹
بایک	بایک		۴۶	۸	۳۸
			۴۶	۸	۳۸
چناران	چناران		۳۲۳	۲۳۰	۹۳
			۱۶۰	۱۰۱	۵۹
			۵	۵	۰
گلبهار		بقمج چناران رادکان	۱۰۸	۶۶	۴۲
			۴۷	۳۰	۱۷
			۱۶۳	۱۲۹	۳۴
			۱۲۰	۹۸	۲۲
خلیل آباد	خلیل آباد		۴۳	۳۱	۱۲
			۱۲۷	۲۸	۹۹
			۶۷	۱۴	۵۳
ششتراز	کندر	حومه رستاق ششتراز کویر	۳۱	۶	۲۵
			۳۶	۸	۲۸
			۶۰	۱۴	۴۶
			۲۱	۶	۱۵
خواف	خواف		۳۹	۸	۳۱
			۱۵۶	۹۹	۵۷
			۴۰	۲۸	۱۲
میان خواف نشتیفان			۳۰	۱۹	۱۱
			۱۰	۹	۱



۴ - ۱ - تقسیمات کشوری در محدوده استان: ۱۳۸۶ (دنباله)

شهرستان و بخش	نام شهر	نام دهستان	تعداد آبادی		
			جمع	دارای سکنه	خالی از سکنه
جلگه زوزن	نشتیفان قاسم آباد		۴۶	۲۵	۲۱
سنگان	سنگان		۲۴	۵	۱۹
			۲۲	۲۰	۲
سلامی	سلامی		۲۴	۲۲	۲
			۹	۹	۰
سلامی	سلامی		۱۵	۱۳	۲
			۴۶	۲۴	۲۲
درگز	درگز		۳۵	۱۷	۱۸
			۱۱	۷	۴
مرکزی	تکاب		۱۵۵	۱۴۱	۱۴
			۳۷	۳۰	۷
چاپشلو	چاپشلو		۳۷	۳۰	۷
			۵۶	۵۱	۵
لطف آباد	لطف آباد		۳۳	۲۹	۴
			۲۳	۲۲	۱
نوخذندان	نوخذندان		۲۳	۲۲	۱
			۱۳	۱۲	۱
نوخذندان	نوخذندان		۱۰	۱۰	۰
			۳۹	۳۸	۱
شهرستانه	درونگر شهرستانه		۱۷	۱۷	۰
			۲۲	۲۱	۱



۴ - ۱ - تقسیمات کشوری در محدوده استان : ۱۳۸۶ (دنباله)

شهرستان و بخش	نام شهر	نام دهستان	تعداد آبادی					
			جمع	دارای سکنه	خالی از سکنه			
رشتخوار	رشتخوار	رشتخوار	۱۰۴	۶۰	۴۴			
			۸۲	۴۰	۴۲			
			۴۷	۲۷	۲۰			
			۳۵	۱۳	۲۲			
			۲۲	۲۰	۲			
			۱۰	۱۰	۰			
			۱۲	۱۰	۲			
			۱۱۱۷	۴۴۵	۶۷۲			
			۱۴۶	۷۴	۷۲			
			سبزوار	سبزوار	رباط	۳۸	۱۶	۲۲
۳۰	۲۰	۱۰						
۶۵	۲۹	۳۶						
۱۳	۹	۴						
۱۲۱	۶۴	۵۷						
۲۷	۱۶	۱۱						
۳۷	۲۲	۱۵						
۲۶	۱۱	۱۵						
۳۱	۱۵	۱۶						
۱۱۵	۵۰	۶۵						
جغتای	جغتای	پایین جوین	۴۶	۱۷	۲۹			
			۲۷	۱۶	۱۱			
			۴۲	۱۷	۲۵			
			۱۸۲	۷۳	۱۰۹			
			۴۹	۳۲	۱۷			
			۴	۳	۱			
			۳۵	۱۴	۲۱			
			۹۴	۲۴	۷۰			
			جوبین	نقاب	بالا جوین	۲۷	۱۶	۱۱
						۲۶	۱۱	۱۵
۳۱	۱۵	۱۶						
۱۱۵	۵۰	۶۵						
۴۶	۱۷	۲۹						
۲۷	۱۶	۱۱						
۴۲	۱۷	۲۵						
۱۸۲	۷۳	۱۰۹						
۴۹	۳۲	۱۷						
۴	۳	۱						
جوشاب	سلطان آباد	دره یام	۳۵	۱۴	۲۱			
			۹۴	۲۴	۷۰			
			۴۹	۳۲	۱۷			
			۴	۳	۱			
			۳۵	۱۴	۲۱			
			۹۴	۲۴	۷۰			
			۴۹	۳۲	۱۷			
			۴	۳	۱			
			۳۵	۱۴	۲۱			
			۹۴	۲۴	۷۰			



۴ - ۱ - تقسیمات کشوری در محدوده استان : ۱۳۸۶ (دنباله)

تعداد آبادی			نام دهستان	نام شهر	شهرستان و بخش
خالی از سکنه	دارای سکنه	جمع			
۱۶	۵۵	۷۱		سفید سنگ قلندر آباد	قلندر آباد
۶	۱۷	۲۳	سفید سنگ		
۱۰	۳۸	۴۸	قلندر آباد		
۶۱	۱۸۴	۲۴۵			قوچان
۵۴	۱۵۸	۲۱۲		قوچان	مرکزی
۲۶	۴۷	۷۳	دوغایی		
۱۴	۳۴	۴۸	سودلانه		
۶	۳۲	۳۸	شیرین دره		
۸	۴۵	۵۳	قوچان عتیق		
۷	۲۶	۳۳		باجگیران	باجگیران
۷	۲۶	۳۳	دولتخانه		
۴۱۴	۶۹	۴۸۳			کاشمر
۷۹	۳۸	۱۱۷		کاشمر	مرکزی
۳۷	۲۰	۵۷	بالا ولایت		
۴۲	۱۸	۶۰	پایین ولایت		
۳۳۵	۳۱	۳۶۶			کوه سرخ
۹۳	۸	۱۰۱	بررود		
۱۹۴	۱۲	۲۰۶	برکوه		
۴۸	۱۱	۵۹	تکاب		
۱۴	۷۳	۸۷			کلات
۲	۳۷	۳۹		کلات نادری	مرکزی
۰	۲۱	۲۱	کبودگنبد		
۲	۱۶	۱۸	هزارمسجد		



۴ - ۱ - تقسیمات کشوری در محدوده استان : ۱۳۸۶ (دنباله)

تعداد آبادی			نام دهستان	نام شهر	شهرستان و بخش
خالی از سکنه	دارای سکنه	جمع			
۱۲	۳۶	۴۸		شهرزو	زاوین
۱	۱۲	۱۳	زاوین		
۱۱	۲۴	۳۵	پساکوه		
۷۱۳	۲۱۲	۹۲۵		گناباد	گناباد
۱۶۴	۶۵	۲۲۹		بیدخت	مرکزی
۱۰۹	۲۳	۱۳۲	پس کلوت		
۵۵	۴۲	۹۷	حومه		
۴۲۹	۶۹	۴۹۸		بجستان	بجستان
				یونسی	
۱۸۰	۳۰	۲۱۰	بجستان		
۱۷۷	۱۸	۱۹۵	جزین		
۷۲	۲۱	۹۳	یونسی		
۱۲۰	۷۸	۱۹۸		کاخک	کاخک
				کاخک	
۱۰	۲۳	۳۳	زبید		
۱۱۰	۵۵	۱۶۵	کاخک		
۱۸۴	۴۸۱	۶۶۵		مشهد	مشهد
۶۸	۲۸۰	۳۴۸		مشهد	مرکزی
				مشهد	
۱۷	۶۸	۸۵	تبادکان		
۱۱	۶۱	۷۲	طوس		
۲	۱۶	۱۸	کارده		
۲۰	۴۲	۶۲	کنویست		
۸	۵۲	۶۰	میان ولایت		
۱۰	۴۱	۵۱	درزاب		



۴ - ۱ - تقسیمات کشوری در محدوده استان : ۱۳۸۶ (دنباله)

شهرستان و بخش	نام شهر	نام دهستان	تعداد آبادی			
			جمع	دارای سکنه	خالی از سکنه	
احمد آباد	ملک آباد		۱۳۲	۶۱	۷۱	
			پیوه ژن	۸۵	۳۱	۵۴
			سرجام	۴۷	۳۰	۱۷
رضویه	رضویه		۱۱۲	۷۹	۳۳	
			آبروان	۳۵	۲۶	۹
			پایین ولایت	۳۷	۲۷	۱۰
		میامی	۴۰	۲۶	۱۴	
طرقبه	شاندیز طرقبه		۷۳	۶۱	۱۲	
			شاندیز	۲۴	۲۳	۱
			طرقبه	۴۹	۳۸	۱۱
مه ولات			۱۱۰	۸۲	۲۸	
شاد مهر				۳۱	۲۲	۹
			ازغند	۱۸	۱۶	۲
		مه ولات شمالی	۱۳	۶	۷	
مرکزی	فیض آباد		۷۹	۶۰	۱۹	
			حومه	۱۱	۶	۵
			مه ولات جنوبی	۶۸	۵۴	۱۴
نیشابور	نیشابور		۱۱۶۷	۵۷۷	۵۹۰	
مرکزی				۳۹۲	۲۳۱	۱۶۱
			دریقاوسی	۱۳۱	۶۵	۶۶
			ریوند	۹۴	۵۹	۳۵
			فضل	۷۱	۴۶	۲۵
			مازول	۹۶	۶۱	۳۵



۴ - ۱ - تقسیمات کشوری در محدوده استان : ۱۳۸۶ (دنباله)

تعداد آبادی			نام دهستان	نام شهر	شهرستان و بخش
خالی از سکنه	دارای سکنه	جمع			
۷۴	۱۰۰	۱۷۴		فیروزه	تحت جلگه
۲۳	۴۱	۶۴	تحت جلگه		
۲۳	۲۸	۵۱	فیروزه		
۲۸	۳۱	۵۹	بینالد		
۴۸	۳۸	۸۶			طاغنکوه
۲۹	۳۲	۶۱	طاغنکوه شمالی		
۱۹	۶	۲۵	طاغنکوه جنوبی		
۱۲۶	۷۵	۲۰۱			زبرخان
				درود	
				قدمگاه	
				خرو	
۲۷	۱۸	۴۵	اردوغش		
۴۵	۲۲	۶۷	اسحق آباد		
۵۴	۳۵	۸۹	زبرخان		
۱۶	۴۵	۶۱			سرولایت
				چکنه	
۹	۱۰	۱۹	برزنون		
۷	۳۵	۴۲	سرولایت		
۱۶۵	۸۸	۲۵۳			میان جلگه
				عشق آباد	
۳۶	۲۳	۵۹	بلهرات		
۷۸	۴۶	۱۲۴	عشق آباد		
۵۱	۱۹	۷۰	غزالی		

مأخذ- مرکز آمار ایران . (ر . پ) .

۵- ۱- فاصله مرکز شهرستانهای استان با مرکز استان و پایتخت کشور : ۱۳۸۶ (کیلومتر)

شهر	فاصله تا مرکز استان (مشهد)	فاصله تا پایتخت کشور (تهران)
بردسکن	۲۷۸	۷۸۸
تایباد	۲۲۶	۱۰۶۸
ترت جام	۱۶۴	۱۰۰۶
ترت حیدریه	۱۵۲	۹۶۶
چناران	۵۲	۹۴۶
خلیل آباد	۲۴۹	۸۹۱
خواف	۲۷۰	۱۰۸۴
درگز	۲۶۷	۹۶۲
رشتخوار	۲۰۵	۱۰۱۹
سبزوار	۲۳۲	۶۶۲
سرخس	۱۸۵	۱۰۷۹
فریمان	۷۷	۹۱۹
قوچان	۱۳۱	۸۳۵
کاشمر	۲۳۳	۹۰۷
کلات نادری	۱۵۵	۱۰۴۹
گناباد	۲۷۸	۱۰۸۹
مشهد	۰	۸۹۴
فیض آباد	۲۰۳	۱۰۱۷
نیشابور	۱۲۲	۷۷۲

مأخذ - اداره کل راه و ترابری خراسان رضوی .

۶- ۱- مساحت استان^(۱) بر حسب وضعیت اراضی: ۱۳۸۶ (هکتار)

شهرستان	اراضی کشاورزی	جنگل ^(۲)	مرتع	پدیده های بیابانی فاقد پوشش گیاهی
کل استان	۲۱۳۸۰۹۱	۱۰۴۱۸۳۰	۶۶۰۲۲۰۷	۴۱۳۷۷۵
بردسکن	۵۰۴۰۹	۲۰۵۱۲۰	۳۷۹۰۷۶	۶۷۳۷۴
تایباد	۱۳۴۱۰۲	۱۲۷۴۰	۲۲۶۲۸۸	۳۷۴۴
ترت جام	۱۹۵۲۰۸	۵۲۱۲۸	۴۱۳۹۶۱	۱۲۴۶۲
ترت حیدریه	۱۴۲۱۰۹	۱۸۳۳۴	۳۴۷۹۷۸	۵۵۶۴
چناران	۸۴۵۶۴	۷۶۴۷	۱۷۷۷۸۴	۶۵۲
خلیل آباد	۲۸۴۰۴	۸۹۹۶	۶۹۰۱۲	۸۴۲۰
خواف	۴۱۷۴۶	۱۶۹۱۲۹	۶۸۰۹۵۰	۳۱۹۷۰
درگز	۵۶۱۱۸	۱۱۱۴۷۳	۱۶۰۶۹۳	۲۸۵۳
رشتخوار	۷۲۵۳۹	۳۱۸۷۴	۱۹۳۹۵۲	۱۱۰۲۰
سبزوار	۲۹۵۷۹۵	۱۴۰۹۴۹	۱۰۱۸۵۹۷	۹۹۱۹۵
سرخس	۱۰۲۲۲۰	۳۴۸۳۹	۳۶۱۴۷۳	۱۰۴۷
فریمان	۹۰۰۷۶	۴۷۸۹	۱۸۲۶۳۶	۱۰۶۱
قوچان	۱۱۶۹۱۷	۲۴۷۰۱	۱۷۷۱۶۲	۰
کاشمر	۵۸۲۰۹	۱۲۹۳	۲۳۴۱۱۸	۱۲۸۰
کلات	۴۳۸۲۴	۴۹۰۳۲	۲۲۹۲۵۵	۶۴۷۴
گناباد	۴۸۶۸۱	۱۱۶۹۴۱	۶۶۹۸۳۸	۹۳۵۶۸
مشهد	۲۵۱۶۷۴	۲۷۶۶۲	۵۳۱۶۱۳	۳۰۸۶
مه ولات	۶۰۶۶۸	۱۱۶۵۷	۱۴۶۷۶۰	۶۱۰۹۳
نیشابور	۲۶۴۸۲۸	۱۲۵۲۶	۴۰۱۰۶۱	۲۹۱۲

۱- مساحت اراضی کشاورزی و منابع طبیعی با مساحت تقسیمات کشوری استان همپوشانی کامل ندارد.

۲- جنگل شامل جنگلهای طبیعی، دشت کاشت، بیشه زار و درختچه زار می باشد.

مأخذ - اداره کل منابع طبیعی خراسان رضوی.

- سازمان جهاد کشاورزی خراسان رضوی.

۷- ۱- مشخصات ایستگاههای هواشناسی : ۱۳۸۶

ایستگاه	نام شهر یا دهستان محل استقرار	نوع ایستگاه	سال تأسیس	ارتفاع از سطح دریا (متر)
..... تربت جام	تربت جام	سینوپتیک	۱۹۹۲	۹۵۰/۴
..... تربت حیدریه	تربت حیدریه	سینوپتیک	۱۹۵۸	۱۴۵۰/۸
..... خواف	خواف	سینوپتیک	۲۰۰۶	۹۹۸/۰
..... درگز	درگز	سینوپتیک	۲۰۰۷	۵۱۴/۰
..... سبزوار	سبزوار	سینوپتیک	۱۹۵۴	۹۷۷/۶
..... سرخس	سرخس	سینوپتیک	۱۹۸۴	۲۳۵/۰
..... مشهد	مشهد	سینوپتیک	۱۹۵۷	۹۹۹/۲
..... گناباد	گناباد	سینوپتیک	۱۹۵۶	۱۰۵۶/۰
..... گلستان	گلستان	سینوپتیک	۱۹۸۴	۱۱۷۶/۰
..... کاشمر	کاشمر	سینوپتیک	۱۹۸۵	۱۱۰۹/۷
..... قوچان	قوچان	سینوپتیک	۱۹۸۳	۱۲۸۷/۰
..... فریمان	فریمان	سینوپتیک	۲۰۰۶	۱۴۶۰/۰
..... نیشابور	نیشابور	سینوپتیک	۱۹۹۲	۱۲۱۳/۰

مأخذ - اداره کل هواشناسی خراسان رضوی .

۸- ۱- وضع جوی ایستگاههای هواشناسی برحسب ماه در سال ۱۳۸۶: تربت جام

ماه	دمای هوا (درجه سانتیگراد)			
	معدل حداکثر	معدل حداقل	حداکثر مطلق	حداقل مطلق
فروردین	۲۱/۶	۸/۹	۳۱/۸	۱/۶
اردیبهشت	۲۷/۹	۱۳/۷	۳۶/۰	۸/۶
خرداد	۳۳/۳	۱۷/۳	۳۸/۶	۱۲/۶
تیر	۳۴/۲	۲۱/۸	۳۷/۸	۱۷/۴
مرداد	۳۳/۲	۱۸/۳	۳۶/۶	۱۳/۶
شهریور	۳۱/۴	۱۶/۰	۳۵/۰	۱۲/۰
مهر	۲۳/۲	۶/۲	۳۰/۲	-۰/۴
آبان	۲۱/۰	۳/۵	۲۵/۶	۰/۰
آذر	۱۱/۹	-۰/۸	۲۴/۰	-۷/۱
دی	-۰/۷	-۱۰/۵	۶/۶	-۲۴/۰
بهمن	۱/۴	-۱۱/۷	۱۸/۴	-۲۲/۰
اسفند	۱۸/۹	۳/۳	۲۸/۶	-۴/۰

ماه	بارندگی ماهانه (میلیمتر)	حداکثر بارندگی در یک روز (میلیمتر)	رطوبت نسبی (درصد)		تعداد روزهای یخبندان	ساعات آفتابی (ساعت)	حداکثر سرعت وزش باد (متر بر ثانیه)
			ساعت ۶: ۳۰	ساعت ۱۲: ۳۰			
فروردین	۱۱/۹	۸/۰	۸۰	۴۹	۰	۲۰۷/۳	۱۲
اردیبهشت	۱۰/۱	۸/۷	۵۶	۳۰	۰	۳۱۱/۸	۲۰
خرداد	۱۲/۹	۷/۵	۴۴	۲۴	۰	۳۶۸/۵	۱۵
تیر	۰/۰	۰/۰	۳۷	۲۳	۰	۳۹۳/۴	۱۵
مرداد	۰/۰	۰/۰	۳۲	۱۷	۰	۳۸۸/۹	۱۵
شهریور	۰/۰	۰/۰	۳۵	۱۷	۰	۳۵۹/۱	۱۲
مهر	۰/۰	۰/۰	۴۹	۲۳	۱	۳۱۳/۲	۱۰
آبان	۰/۰	۰/۰	۵۴	۲۵	۱	۲۶۵/۴	۱۰
آذر	۲۰/۸	۹/۵	۷۸	۵۳	۱۲	۱۵۲/۳	۱۵
دی	۱۶/۹	۷/۲	۸۱	۶۰	۲۷	۱۶۰/۸	۱۴
بهمن	۱۰/۴	۵/۰	۸۰	۶۲	۲۸	۲۳۳/۶	۱۴
اسفند	۶/۱	۳/۳	۶۷	۳۰	۷	۲۳۶/۸	۲۰



۸ - ۱- وضع جوی ایستگاههای هواشناسی برحسب ماه در سال ۱۳۸۶: تربت حیدریه (دنباله)

ماه	دمای هوا (درجه سانتیگراد)			
	معدل حداکثر	معدل حداقل	حداکثر مطلق	حداقل مطلق
فروردین	۱۹/۰	۶/۹	۲۸/۵	-۱/۴
اردیبهشت	۲۶/۵	۱۲/۶	۳۲/۴	۵/۸
خرداد	۳۰/۹	۱۶/۵	۳۷/۴	۱۰/۴
تیر	۳۲/۴	۲۰/۳	۳۷/۴	۱۶/۶
مرداد	۳۱/۲	۱۸/۰	۳۳/۴	۱۱/۸
شهریور	۲۹/۸	۱۴/۸	۳۴/۶	۹/۲
مهر	۲۲/۵	۵/۴	۲۸/۰	-۰/۴
آبان	۱۹/۹	۳/۰	۲۳/۶	-۱/۶
آذر	۱۰/۵	-۱/۳	۱۹/۶	-۱۰/۰
دی	-۰/۳	-۱۰/۸	۵/۸	-۲۴/۶
بهمن	۲/۶	-۱۱/۴	۱۶/۰	-۲۱/۰
اسفند	۱۶/۳	۱/۸	۲۲/۸	-۶/۴

ماه	بارندگی ماهانه (میلیمتر)	بارندگی در یک روز (میلیمتر)	رطوبت نسبی (درصد)		تعداد روزهای یخبندان	ساعات آفتابی (ساعت)	حداکثر سرعت وزش باد (متر بر ثانیه)
			ساعت ۶:۳۰	ساعت ۱۲:۳۰			
فروردین	۸۱/۱	۱۵/۱	۷۶	۴۴	۲	۲۱۹/۶	۱۵
اردیبهشت	۶/۳	۵/۴	۵۳	۲۷	۰	۳۳۷/۲	۱۴
خرداد	۱/۹	۱/۳	۳۴	۲۰	۰	۳۴۹/۳	۱۴
تیر	۰/۰	۰/۰	۳۳	۲۱	۰	۳۸۶/۸	۱۳
مرداد	۱/۰	۱/۰	۳۰	۱۷	۰	۳۸۳/۵	۱۲
شهریور	۰/۰	۰/۰	۳۱	۱۶	۰	۳۵۶/۳	۱۱
مهر	۰/۰	۰/۰	۳۶	۱۶	۲	۳۰۲/۹	۸
آبان	۰/۰	۰/۰	۴۵	۲۰	۴	۲۷۸/۲	۱۲
آذر	۲۷/۵	۲۰/۷	۸۲	۴۸	۱۹	۱۷۵/۳	۱۰
دی	۲۴/۴	۷/۹	۸۰	۵۷	۲۹	۱۸۰/۱	۱۴
بهمن	۲۱/۴	۱۰/۶	۷۹	۵۲	۲۸	۲۳۵/۳	۱۱
اسفند	۱/۰	۰/۶	۵۷	۲۷	۱۰	۲۴۹/۰	۱۵



۸ - ۱- وضع جوی ایستگاههای هواشناسی بر حسب ماه در سال ۱۳۸۶ : خواف (دنباله)

ماه	دمای هوا (درجه سانتیگراد)			
	معدل حداکثر	معدل حداقل	حداکثر مطلق	حداقل مطلق
فروردین	۲۳/۶	۱۰/۰	۳۳/۲	۱/۲
اردیبهشت	۲۹/۹	۱۶/۷	۳۶/۰	۹/۸
خرداد	۳۴/۵	۲۲/۲	۴۱/۴	۱۶/۰
تیر	۳۶/۰	۲۶/۰	۴۰/۰	۱۹/۲
مرداد	۳۴/۵	۲۴/۲	۳۷/۴	۱۵/۲
شهریور	۳۳/۰	۲۰/۹	۳۷/۲	۱۳/۶
مهر	۲۴/۵	۷/۹	۳۰/۴	-۰/۲
آبان	۲۲/۵	۳/۶	۲۶/۰	-۰/۲
آذر	۱۳/۴	۱/۰	۲۴/۲	-۵/۸
دی	۰/۸	-۸/۵	۹/۰	-۲۴/۴
بهمن	۳/۴	-۱۱/۵	۱۸/۸	-۲۴/۶
اسفند	۱۹/۷	۴/۴	۲۶/۰	-۴/۴

ماه	بارندگی ماهانه (میلیمتر)	بارندگی در یک روز (میلیمتر)	رطوبت نسبی (درصد)		تعداد روزهای یخبندان	ساعات آفتابی (ساعت)	حداکثر سرعت وزش باد (متر بر ثانیه)
			ساعت ۶:۳۰	ساعت ۱۲:۳۰			
فروردین	۱۹/۸	۹/۲	۷۸	۴۲	۰	۲۱۵/۲	۱۲
اردیبهشت	۱/۷	۱/۳	۵۱	۲۵	۰	۳۲۶/۴	۱۹
خرداد	۰/۰	۰/۰	۲۹	۱۷	۰	۳۷۵/۳	۲۲
تیر	۰/۰	۰/۰	۳۲	۲۲	۰	۳۸۹/۰	۲۰
مرداد	۰/۰	۰/۰	۲۴	۱۵	۰	۳۸۷/۰	۲۱
شهریور	۰/۰	۰/۰	۲۵	۱۳	۰	۳۵۵/۱	۱۵
مهر	۰/۰	۰/۰	۳۴	۱۵	۱	۳۰۶/۷	۱۷
آبان	۰/۰	۰/۰	۴۴	۱۹	۲	۲۷۰/۳	۱۱
آذر	۱۷/۶	۱۰/۴	۷۶	۴۷	۱۳	۱۷۴/۵	۱۲
دی	۱۹/۲	۶/۶	۸۳	۶۸	۲۶	۱۶۳/۳	۱۲
بهمن	۱۶/۴	۶/۱	۷۹	۵۹	۲۷	۲۲۰/۸	۱۲
اسفند	۰/۰	۰/۰	۵۳	۲۲	۷	۲۴۴/۳	۱۳



۸ - ۱- وضع جوی ایستگاههای هواشناسی بر حسب ماه در سال ۱۳۸۶: درگز^(۱) (دنباله)

ماه	دمای هوا (درجه سانتیگراد)				
	معدل حداکثر	معدل حداقل	حداکثر مطلق	حداقل مطلق	متوسط
فروردین
اردیبهشت
خرداد
تیر
مرداد
شهریور
مهر	۲۳/۲	۸/۰	۳۱/۴	۲/۰	۱۵/۶
آبان	۲۰/۳	۵/۴	۳۰/۴	۲/۰	۱۲/۸
آذر	۹/۱	۲/۹	۱۹/۴	-۳/۸	۶/۰
دی	-۰/۱	-۸/۶	۶/۰	-۱۸/۰	-۴/۴
بهمن	۴/۹	-۵/۹	۲۶/۰	-۱۷/۰	-۰/۵
اسفند	۱۸/۸	۴/۸	۳۰/۶	-۵/۰	۱۱/۸

ماه	بارندگی ماهانه (میلیمتر)	بارندگی در یک روز (میلیمتر)	رطوبت نسبی (درصد)		تعداد روزهای یخبندان	ساعات آفتابی (ساعت)	حداکثر سرعت وزش باد (متر بر ثانیه)
			ساعت ۶:۳۰	ساعت ۱۲:۳۰			
			فروردین			
اردیبهشت	
خرداد	
تیر	
مرداد	
شهریور	
مهر	۰/۰	۰/۰	۴۴	۲۴	۰	۲۴۶/۰	۷
آبان	۰/۰	۰/۰	۵۳	۳۰	۰	۲۵۹/۶	۱۲
آذر	۴۹/۰	۱۴/۱	۸۶	۷۵	۷	۷۵/۲	۹
دی	۸/۹	۳/۰	۸۵	۶۸	۲۸	۱۵۱/۹	۸
بهمن	۸/۰	۳/۰	۸۳	۶۰	۲۵	۲۰۷/۹	۱۳
اسفند	۴/۰	۲/۰	۶۷	۳۵	۵	۲۰۱/۲	۱۶



۸ - ۱- وضع جوی ایستگاههای هواشناسی بر حسب ماه در سال ۱۳۸۶ : سبزوآر (دنباله)

ماه	دمای هوا (درجه سانتیگراد)			
	معدل حداکثر	معدل حداقل	حداکثر مطلق	حداقل مطلق
فروردین	۲۱/۷	۸/۹	۳۲/۰	۱/۰
اردیبهشت	۲۹/۷	۱۴/۱	۳۶/۴	۶/۴
خرداد	۳۵/۳	۱۹/۳	۴۰/۸	۱۱/۶
تیر	۳۷/۵	۲۲/۱	۴۲/۶	۱۶/۲
مرداد	۳۶/۴	۱۹/۳	۴۰/۰	۱۴/۸
شهریور	۳۵/۰	۱۶/۶	۳۹/۸	۱۰/۶
مهر	۲۶/۴	۹/۱	۳۲/۴	۴/۰
آبان	۲۳/۶	۴/۹	۲۸/۶	۱/۲
آذر	۱۲/۷	۰/۹	۲۲/۶	-۴/۴
دی	۱/۵	-۹/۱	۸/۸	-۱۸/۶
بهمن	۳/۰	-۱۰/۳	۲۲/۰	-۲۰/۸
اسفند	۱۹/۵	۴/۰	۹۱/۰	۸/۰

ماه	بارندگی ماهانه (میلیمتر)	حداکثر بارندگی در یک روز (میلیمتر)	رطوبت نسبی (درصد)		تعداد روزهای یخبندان	ساعات آفتابی (ساعت)	حداکثر سرعت وزش باد (متر بر ثانیه)
			ساعت ۶:۳۰	ساعت ۱۲:۳۰			
فروردین	۸۵/۵	۳۳/۱	۷۷	۴۴	۰	۲۰۹/۸	۱۵
اردیبهشت	۳/۴	۲/۹	۵۳	۲۶	۰	۲۹۶/۷	۱۸
خرداد	۱۵/۳	۸/۹	۳۹	۲۲	۰	۳۵۶/۱	۱۲
تیر	۰/۰	۰/۰	۳۵	۲۰	۰	۳۵۷/۷	۱۵
مرداد	۰/۰	۰/۰	۳۲	۱۶	۰	۳۸۱/۰	۱۳
شهریور	۰/۰	۰/۰	۳۵	۱۶	۰	۳۵۵/۶	۱۱
مهر	۴/۹	۴/۹	۳۵	۲۰	۰	۲۸۸/۴	۱۲
آبان	۰/۰	۰/۰	۴۹	۲۰	۰	۲۷۴/۴	۱۲
آذر	۴۱/۰	۱۴/۵	۸۳	۵۳	۱۵	۱۷۵/۶	۱۳
دی	۷/۰	۳/۰	۸۴	۵۶	۲۷	۱۹۲/۱	۱۵
بهمن	۲۶/۱	۹/۶	۸۳	۶۴	۲۷	۲۰۹/۲	۱۴
اسفند	۰/۱	۰/۱	۵۴	۲۲	۴	۲۴۸/۰	۲۱



۸ - ۱- وضع جوی ایستگاههای هواشناسی بر حسب ماه در سال ۱۳۸۶: سرخس (دنباله)

ماه	دمای هوا (درجه سانتیگراد)			
	معدل حداکثر	معدل حداقل	حداکثر مطلق	حداقل مطلق
فروردین	۲۳/۳	۱۱/۲	۳۷/۶	۲/۸
اردیبهشت	۳۰/۳	۱۵/۷	۳۹/۶	۸/۶
خرداد	۳۷/۲	۲۰/۳	۴۲/۶	۱۵/۰
تیر	۳۸/۰	۲۳/۲	۴۰/۶	۲۰/۰
مرداد	۳۷/۷	۲۰/۸	۴۲/۶	۱۶/۴
شهریور	۳۵/۵	۱۸/۰	۴۰/۰	۱۲/۶
مهر	۲۵/۵	۸/۰	۳۲/۶	۳/۴
آبان	۲۳/۱	۶/۲	۳۲/۰	۲/۴
آذر	۱۲/۳	۴/۲	۲۵/۰	-۳/۴
دی	۱/۱	-۷/۷	۸/۰	-۱۹/۸
بهمن	۳/۲	-۷/۰	۲۵/۰	-۲۲/۴
اسفند	۲/۱	۷/۰	۳۲/۶	-۱/۴

ماه	بارندگی ماهانه (میلیمتر)	بارندگی در یک روز (میلیمتر)	رطوبت نسبی (درصد)		تعداد روزهای یخبندان	ساعات آفتابی (ساعت)	حداکثر سرعت وزش باد (متر بر ثانیه)
			ساعت ۶:۳۰	ساعت ۱۲:۳۰			
فروردین	۴۰/۹	۱۳/۰	۸۵	۵۲	۰	۱۷۵/۲	۱۶
اردیبهشت	۳/۰	۱/۲	۶۰	۳۱	۰	۲۸۴/۱	۱۴
خرداد	۱/۶	۱/۶	۴۲	۱۹	۰	۳۵۱/۷	۱۱
تیر	۰/۰	۰/۰	۴۲	۲۱	۰	۳۷۹/۱	۱۵
مرداد	۰/۰	۰/۰	۳۹	۱۷	۰	۳۸۰/۵	۷
شهریور	۰/۰	۰/۰	۴۳	۱۸	۰	۳۴۷/۰	۹
مهر	۰/۰	۰/۰	۴۷	۱۷	۰	۲۹۶/۷	۶
آبان	۰/۲	۰/۲	۵۵	۲۴	۰	۲۵۲/۴	۱۳
آذر	۵۳/۴	۱۸/۵	۸۵	۶۹	۳	۸۳/۱	۱۱
دی	۲۳/۸	۹/۵	۹۰	۷۷	۲۴	۱۱۳/۲	۸
بهمن	۱۵/۶	۷/۰	۸۶	۷۲	۲۵	۱۷۳/۸	۱۱
اسفند	۱۶/۱	۱۰/۲	۷۲	۳۶	۲	۲۰۲/۱	۱۶



۸ - ۱- وضع جوی ایستگاههای هواشناسی برحسب ماه در سال ۱۳۸۶: فریمان (دنباله)

ماه	دمای هوا (درجه سانتیگراد)			
	معدل حداکثر	معدل حداقل	حداکثر مطلق	حداقل مطلق
فروردین	۱۸/۵	۵/۶	۲۹/۲	-۳/۶
اردیبهشت	۲۳/۵	۹/۲	۳۱/۴	۱/۲
خرداد	۲۹/۱	۱۱/۸	۳۶/۸	۶/۶
تیر	۳۰/۴	۱۳/۷	۳۴/۴	۱۰/۶
مرداد	۲۹/۴	۱۱/۸	۳۳/۰	۶/۶
شهریور	۲۷/۸	۱۰/۳	۳۲/۰	۵/۶
مهر	۱۹/۶	۲/۵	۲۵/۸	-۲/۴
آبان	۱۹/۰	۲/۲	۲۴/۲	۲/۰
آذر	۹/۰	-۰/۵	۲۱/۰	-۱۲/۴
دی	-۳/۰	-۱۱/۷	۶/۰	-۲۳/۶
بهمن	۰/۶	-۱۲/۴	۱۴/۸	-۲۱/۲
اسفند	۱۶/۱	۱/۲	۲۳/۶	-۸/۲

ماه	بارندگی ماهانه (میلیمتر)	بارندگی در یک روز (میلیمتر)	رطوبت نسبی (درصد)		تعداد روزهای یخبندان	ساعات آفتابی (ساعت)	حداکثر سرعت وزش باد (متر بر ثانیه)
			ساعت ۶:۳۰	ساعت ۱۲:۳۰			
فروردین	۷۰/۴	۱۶/۴	۸۶	۵۵	۴	۱۹۰/۱	۲۰
اردیبهشت	۲۶/۷	۱۲/۸	۷۳	۴۲	۰	۲۸۹/۹	۱۲
خرداد	۶/۲	۳/۶	۶۲	۴۰	۰	۳۴۶/۴	۹
تیر	۰/۰	۰/۰	۵۹	۴۱	۰	۳۷۹/۹	۱۵
مرداد	۰/۰	۰/۰	۴۲	۲۱	۰	۳۸۱/۳	۱۰
شهریور	۰/۰	۰/۰	۴۶	۲۳	۰	۳۴۹/۷	۱۳
مهر	۰/۰	۰/۰	۴۵	۲۳	۶	۳۰۳/۱	۸
آبان	۰/۰	۰/۰	۴۸	۲۲	۹	۲۷۱/۴	۲۲
آذر	۳۱/۶	۱۳/۶	۸۰	۵۷	۱۶	۱۴۴/۳	۱۵
دی	۳۸/۰	۱۹/۰	۸۷	۷۳	۲۹	۱۷۸/۸	۱۴
بهمن	۲۴/۸	۸/۹	۸۱	۷۱	۲۹	۲۴۵/۹	۱۶
اسفند	۱۱/۶	۷/۸	۶۶	۳۴	۱۳	۲۱۴/۴	۲۲



۸ - ۱- وضع جوی ایستگاههای هواشناسی بر حسب ماه در سال ۱۳۸۶ : قوچان (دنباله)

ماه	دمای هوا (درجه سانتیگراد)			
	معدل حداکثر	معدل حداقل	حداکثر مطلق	حداقل مطلق
فروردین	۱۶/۳	۴/۸	۲۹/۸	-۱/۰
اردیبهشت	۲۲/۹	۸/۸	۳۱/۸	۲/۴
خرداد	۲۹/۴	۱۱/۶	۳۵/۰	۴/۰
تیر	۳۰/۸	۱۴/۹	۳۴/۲	۱۱/۰
مرداد	۳۰/۹	۱۱/۲	۳۴/۶	۷/۰
شهریور	۲۹/۴	۱۰/۱	۳۴/۴	۳/۲
مهر	۲۲/۰	۲/۷	۲۸/۶	-۳/۰
آبان	۱۹/۲	۰/۳	۲۴/۲	-۴/۰
آذر	۸/۳	-۱/۴	۲۰/۴	-۱۲/۶
دی	-۲/۷	-۱۴/۵	۴/۴	-۲۵/۴
بهمن	۱/۲	-۱۳/۳	۱۷/۰	۲۴/۰
اسفند	۱۴/۳	۰/۴	۲۳/۲	-۷/۰

ماه	بارندگی ماهانه (میلیمتر)	بارندگی در یک روز (میلیمتر)	رطوبت نسبی (درصد)		تعداد روزهای یخبندان	ساعات آفتابی (ساعت)	حداکثر سرعت وزش باد (متر بر ثانیه)
			ساعت ۶ : ۳۰	ساعت ۱۲ : ۳۰			
فروردین	۱۰/۱۸	۲۱/۶	۸۸	۶۰	۵	۱۵۴/۳	۱۵
اردیبهشت	۲۱/۸	۱۰/۸	۷۴	۴۲	۰	۲۸۲/۶	۱۵
خرداد	۵/۳	۱/۷	۶۳	۲۷	۰	۳۴۱/۱	۱۴
تیر	۰/۰	۰/۰	۶۴	۳۰	۰	۳۳۹/۸	۱۲
مرداد	۰/۳	۰/۳	۵۰	۲۲	۰	۳۶۴/۷	۱۳
شهریور	۶/۰	۶/۰	۵۶	۲۲	۰	۳۴۲/۵	۱۲
مهر	۰/۳	۰/۳	۶۰	۲۴	۵	۲۸۰/۳	۱۱
آبان	۰/۰	۰/۰	۶۷	۳۲	۱۵	۳۶۴/۱	۱۱
آذر	۵۸/۷	۱۵/۲	۸۸	۶۷	۱۸	۱۳۰/۲	۱۵
دی	۱۱/۱	۳/۶	۹۰	۶۷	۲۹	۱۴۱/۷	۱۰
بهمن	۱۱/۱	۷/۶	۹۰	۶۱	۲۹	۱۹۰/۴	۱۲
اسفند	۷/۹	۵/۳	۷۸	۴۲	۱۶	۱۹۶/۵	۱۵



۸ - ۱- وضع جوی ایستگاههای هواشناسی بر حسب ماه در سال ۱۳۸۶ : کاشمر (دنباله)

ماه	دمای هوا (درجه سانتیگراد)			
	معدل حداکثر	معدل حداقل	حداکثر مطلق	حداقل مطلق
فروردین	۲۱/۲	۱۱/۴	۲۸/۶	۰/۸
اردیبهشت	۲۹/۵	۱۶/۶	۳۴/۴	۱۱/۰
خرداد	۳۴/۵	۲۱/۲	۴۰/۶	۱۵/۰
تیر	۳۷/۳	۲۴/۲	۴۱/۰	۲۰/۰
مرداد	۳۵/۳	۲۰/۴	۳۷/۴	۱۴/۰
شهریور	۳۳/۶	۱۸/۶	۳۷/۴	۱۳/۴
مهر	۲۴/۵	۱۰/۹	۲۹/۴	۶/۴
آبان	۲۲/۱	۸/۴	۲۵/۲	۴/۴
آذر	۱۳/۰	۳/۷	۲۱/۵	-۲/۰
دی	۱/۱	-۷/۲	۸/۸	-۱۵/۴
بهمن	۳/۷	-۵/۵	۱۹/۶	-۱۵/۸
اسفند	۱۸/۵	۶/۶	۲۵/۴	-۳/۲

ماه	بارندگی ماهانه (میلیمتر)	بارندگی در یک روز (میلیمتر)	رطوبت نسبی (درصد)		تعداد روزهای یخبندان	ساعات آفتابی (ساعت)	حداکثر سرعت وزش باد (متر بر ثانیه)
			ساعت ۶:۳۰	ساعت ۱۲:۳۰			
فروردین	۶۴/۰	۱۹/۸	۶۵	۴۰	۰	۲۱۸/۴	۱۲
اردیبهشت	۱۴/۶	۶/۲	۴۱	۲۲	۰	۳۱۵/۱	۱۲
خرداد	۴/۴	۴/۱	۳۱	۱۸	۰	۴۱۴/۴	۸
تیر	۰/۰	۰/۰	۳۰	۱۹	۰	۳۵۴/۱	۹
مرداد	۰/۰	۰/۰	۳۱	۱۶	۰	۳۸۷/۴	۱۰
شهریور	۰/۰	۰/۰	۲۸	۱۴	۰	۳۴۳/۸	۸
مهر	۱/۷	۱/۷	۳۳	۱۸	۰	۲۰۴/۲	۸
آبان	۰/۱	۰/۱	۳۸	۲۰	۰	۱۴۰/۴	۹
آذر	۲۴/۲	۹/۲	۶۸	۴۶	۲	۱۹۰/۵	۹
دی	۳۱/۷	۱۳/۹	۹۰	۶۷	۲۶	۱۵۵/۰	۶
بهمن	۱۷/۵	۸/۵	۸۶	۶۴	۲۳	۲۱۴/۴	۱۰
اسفند	۰/۰	۰/۰	۴۸	۲۴	۲	۲۴۳/۳	۱۴



۸ - ۱- وضع جوی ایستگاههای هواشناسی بر حسب ماه در سال ۱۳۸۶: گلمکان (دنباله)

ماه	دمای هوا (درجه سانتیگراد)			
	معدل حداکثر	معدل حداقل	حداکثر مطلق	حداقل مطلق
فروردین	۱۷/۷	۷/۴	۳۰/۴	-۰/۲
اردیبهشت	۲۴/۴	۱۱/۰	۳۳/۰	۲/۴
خرداد	۳۰/۷	۱۴/۹	۳۶/۲	۱۰/۴
تیر	۳۳/۰	۱۷/۸	۳۵/۰	۱۴/۶
مرداد	۳۲/۳	۱۵/۳	۳۵/۶	۹/۲
شهریور	۳۰/۸	۱۲/۵	۳۴/۲	۶/۸
مهر	۲۱/۹	۳/۷	۳۰/۰	-۱/۰
آبان	۱۹/۶	۲/۵	۲۵/۶	-۱/۶
آذر	۸/۸	۰/۶	۲۱/۴	-۷/۴
دی	-۱/۳	-۱۱/۰	۶/۰	-۲۲/۰
بهمن	۲/۹	-۹/۷	۲۱/۰	-۲۱/۰
اسفند	۱۶/۲	۱/۹	۲۵/۶	-۶/۶

ماه	بارندگی ماهانه (میلیمتر)	حداکثر بارندگی در یک روز (میلیمتر)	رطوبت نسبی (درصد)		تعداد روزهای یخبندان	ساعات آفتابی (ساعت)	حداکثر سرعت وزش باد (متر بر ثانیه)
			ساعت ۱۲:۳۰	ساعت ۶:۳۰			
فروردین	۸۷/۲	۳۰/۵	۸۳	۵۷	۲	۱۸۹/۰	۱۸
اردیبهشت	۱۶/۰	۹/۲	۶۵	۳۵	۰	۲۸۷/۷	۱۸
خرداد	۱۳/۳	۶/۴	۴۹	۲۲	۰	۳۴۴/۹	۱۱
تیر	۰/۱	۰/۱	۴۶	۲۲	۰	۳۶۳/۴	۱۴
مرداد	۱/۵	۱/۴	۳۸	۱۴	۰	۳۷۵/۴	۱۲
شهریور	۰/۰	۰/۰	۴۵	۱۷	۰	۳۴۹/۲	۲۰
مهر	۰/۰	۰/۰	۵۱	۲۱	۴	۲۹۰/۴	۱۰
آبان	۰/۶	۰/۶	۵۵	۲۲	۸	۲۶۶/۹	۱۴
آذر	۳۳/۲	۷/۸	۸۴	۶۶	۱۱	۱۱۷/۴	۱۴
دی	۱۴/۹	۴/۰	۸۱	۶۳	۲۹	۱۵۷/۹	۱۲
بهمن	۱۰/۵	۵/۹	۸۲	۵۶	۲۹	۲۱۴/۲	۱۴
اسفند	۰/۲	۰/۱	۶۸	۳۰	۸	۲۳۵/۳	۱۷



۸ - ۱- وضع جوی ایستگاههای هواشناسی بر حسب ماه در سال ۱۳۸۶: گناباد (دنباله)

ماه	دمای هوا (درجه سانتیگراد)			
	معدل حداکثر	معدل حداقل	حداکثر مطلق	حداقل مطلق
فروردین	۲۳/۳	۱۱/۳	۳۴/۰	۴/۶
اردیبهشت	۳۰/۳	۱۶/۱	۳۵/۶	۱۰/۸
خرداد	۳۴/۷	۲۰/۱	۴۱/۸	۱۳/۸
تیر	۳۶/۶	۲۲/۵	۴۱/۰	۱۹/۴
مرداد	۳۴/۵	۱۹/۴	۳۶/۶	۱۳/۴
شهریور	۳۲/۷	۱۷/۰	۳۶/۸	۱۳/۰
مهر	۲۴/۸	۹/۰	۳۰/۴	۴/۴
آبان	۲۲/۰	۶/۲	۲۵/۶	۲/۲
آذر	۱۳/۰	۲/۴	۲۱/۸	-۳/۴
دی	۰/۳	-۸/۴	۷/۲	-۱۹/۶
بهمن	۲/۲	-۸/۳	۱۶/۸	-۱۷/۶
اسفند	۱۹/۵	۶/۱	۲۷/۴	-۳/۰

ماه	بارندگی ماهانه (میلیمتر)	حداکثر بارندگی در یک روز (میلیمتر)	رطوبت نسبی (درصد)		تعداد روزهای یخبندان	ساعات آفتابی (ساعت)	حداکثر سرعت وزش باد (متر بر ثانیه)
			ساعت ۶:۳۰	ساعت ۱۲:۳۰			
فروردین	۲۵/۷	۱۷/۴	۶۵	۳۵	۰	۱۸۶/۱	۲۱
اردیبهشت	۲/۸	۱/۲	۳۸	۱۸	۰	۲۹۴/۲	۱۴
خرداد	۰/۵	۰/۳	۳۲	۱۸	۰	۳۴۲/۴	۲۰
تیر	۰/۰	۰/۰	۲۹	۱۵	۰	۳۶۳/۲	۱۵
مرداد	۰/۰	۰/۰	۲۷	۱۳	۰	۳۷۸/۹	۹
شهریور	۰/۰	۰/۰	۲۸	۱۴	۰	۳۵۰/۲	۹
مهر	۰/۰	۰/۰	۳۳	۱۴	۰	۳۰۱/۲	۸
آبان	۰/۰	۰/۰	۳۹	۱۹	۰	۲۶۹/۹	۸
آذر	۱۴/۲	۵/۸	۶۹	۴۷	۷	۱۸۷/۷	۱۰
دی	۳۵/۰	۱۳/۴	۷۹	۶۱	۲۶	۱۶۵/۰	۹
بهمن	۱۵/۲	۶/۳	۷۸	۵۹	۲۶	۲۳۱/۹	۹
اسفند	۰/۰	۰/۰	۵۱	۲۳	۴	۲۵۳/۴	۹



۸ - ۱- وضع جوی ایستگاههای هواشناسی برحسب ماه در سال ۱۳۸۶ : مشهد (دنباله)

ماه	دمای هوا (درجه سانتیگراد)			
	معدل حداکثر	معدل حداقل	حداکثر مطلق	حداقل مطلق
فروردین	۱۹/۶	۹/۳	۳۲/۴	۰/۶
اردیبهشت	۲۶/۰	۱۳/۵	۳۴/۸	۶/۴
خرداد	۳۲/۴	۱۷/۷	۳۷/۶	۱۳/۰
تیر	۳۴/۳	۲۱/۱	۳۶/۴	۱۸/۸
مرداد	۳۳/۷	۱۸/۹	۳۷/۸	۱۳/۴
شهریور	۳۱/۹	۱۶/۲	۳۵/۶	۱۱/۲
مهر	۲۲/۵	۷/۱	۲۹/۸	۲/۶
آبان	۲۰/۸	۵/۳	۲۵/۸	۲/۵
آذر	۱۰/۹	۲/۲	۲۰/۳	-۴/۰
دی	-۱/۱	-۹/۳	۶/۸	۲۱/۰
بهمن	۲/۴	-۸/۶	۱۹/۶	-۱۷/۶
اسفند	۱۷/۵	۳/۸	۲۷/۰	-۵/۴

ماه	بارندگی ماهانه (میلیمتر)	بارندگی در یک روز (میلیمتر)	رطوبت نسبی (درصد)		تعداد روزهای یخبندان	ساعات آفتابی (ساعت)	حداکثر سرعت وزش باد (متر بر ثانیه)
			ساعت ۶:۳۰	ساعت ۱۲:۳۰			
فروردین	۷۰/۰	۱۸/۸	۸۶	۵۸	۰	۱۸۶/۹	۱۰
اردیبهشت	۲۳/۹	۱۷/۴	۶۲	۳۷	۰	۲۹۴/۵	۸
خرداد	۷/۳	۲/۷	۴۴	۲۰	۰	۳۴۳/۶	۹
تیر	۰/۰	۰/۰	۳۹	۲۰	۰	۳۷۸/۶	۱۰
مرداد	۰/۰	۰/۰	۳۴	۱۴	۰	۳۸۲/۱	۱۲
شهریور	۵/۸	۵/۸	۴۱	۱۷	۰	۳۵۵/۵	۹
مهر	۰/۰	۰/۰	۴۶	۱۹	۰	۲۹۰/۴	۷
آبان	۰/۰	۰/۰	۵۴	۲۳	۰	۲۶۱/۰	۱۷
آذر	۴۲/۳	۱۵/۰	۸۹	۶۶	۶	۱۲۰/۲	۱۶
دی	۲۶/۷	۸/۹	۸۶	۶۸	۲۷	۱۱۹/۸	۷
بهمن	۲۲/۱	۱۴/۳	۸۹	۶۴	۲۸	۱۸۴/۰	۷
اسفند	۴/۲	۲/۴	۶۹	۳۴	۵	۲۱۷/۹	۱۴



۸- ۱- وضع جوی ایستگاههای هواشناسی بر حسب ماه در سال ۱۳۸۶: نیشابور (دنباله)

ماه	دمای هوا (درجه سانتیگراد)			
	معدل حداکثر	معدل حداقل	حداکثر مطلق	حداقل مطلق
فروردین	۱۹/۷	۷/۳	۳۰/۰	۱/۴
اردیبهشت	۲۶/۸	۱۱/۰	۳۳/۰	۲/۶
خرداد	۳۲/۳	۱۴/۵	۳۸/۰	۸/۰
تیر	۳۴/۶	۱۷/۹	۳۹/۲	۱۳/۸
مرداد	۳۳/۰	۱۵/۱	۳۵/۴	۹/۰
شهریور	۳۱/۷	۱۱/۸	۳۵/۴	۶/۰
مهر	۲۳/۵	۳/۷	۲۹/۲	-۱/۰
آبان	۲۱/۳	۱/۹	۲۵/۶	-۱/۴
آذر	۱۰/۶	۰/۴	۲۰/۶	-۸/۶
دی	-۰/۱	-۱۲/۲	۶/۰	-۲۵/۰
بهمن	۱/۷	-۱۲/۷	۱۴/۰	-۲۲/۰
اسفند	۱۷/۵	۱/۸	۲۴/۴	-۶/۲

ماه	بارندگی ماهانه (میلیمتر)	حداکثر بارندگی در یک روز (میلیمتر)	رطوبت نسبی (درصد)		تعداد روزهای یخبندان	ساعات آفتابی (ساعت)	حداکثر سرعت وزش باد (متر بر ثانیه)
			ساعت ۶:۳۰	ساعت ۱۲:۳۰			
فروردین	۹۷/۲	۳۰/۳	۸۰	۴۴	۰	۱۹۴/۱	۱۴
اردیبهشت	۷/۴	۴/۰	۶۲	۳۰	۰	۳۰۲/۱	۱۲
خرداد	۱۱/۱	۴/۶	۴۸	۲۱	۰	۳۵۴/۴	۱۷
تیر	۰/۰	۰/۰	۴۵	۲۳	۰	۳۶۹/۰	۱۵
مرداد	۰/۰	۰/۰	۳۹	۱۹	۰	۳۷۶/۹	۱۳
شهریور	۰/۰	۰/۰	۴۲	۱۹	۰	۳۵۲/۸	۱۲
مهر	۰/۰	۰/۰	۵۳	۲۴	۲	۲۹۷/۳	۱۰
آبان	۱/۱	۱/۱	۶۱	۲۹	۷	۲۶۵/۸	۱۲
آذر	۴۷/۸	۱۲/۲	۸۵	۶۰	۱۴	۱۴۵/۳	۱۲
دی	۳۳/۸	۸/۹	۸۶	۷۳	۲۹	۱۶۱/۲	۹
بهمن	۳۸/۷	۱۲/۰	۸۹	۶۹	۲۹	۲۰۳/۵	۸
اسفند	۰/۰	۰/۰	۷۳	۳۸	۱۲	۲۳۴/۵	۱۸



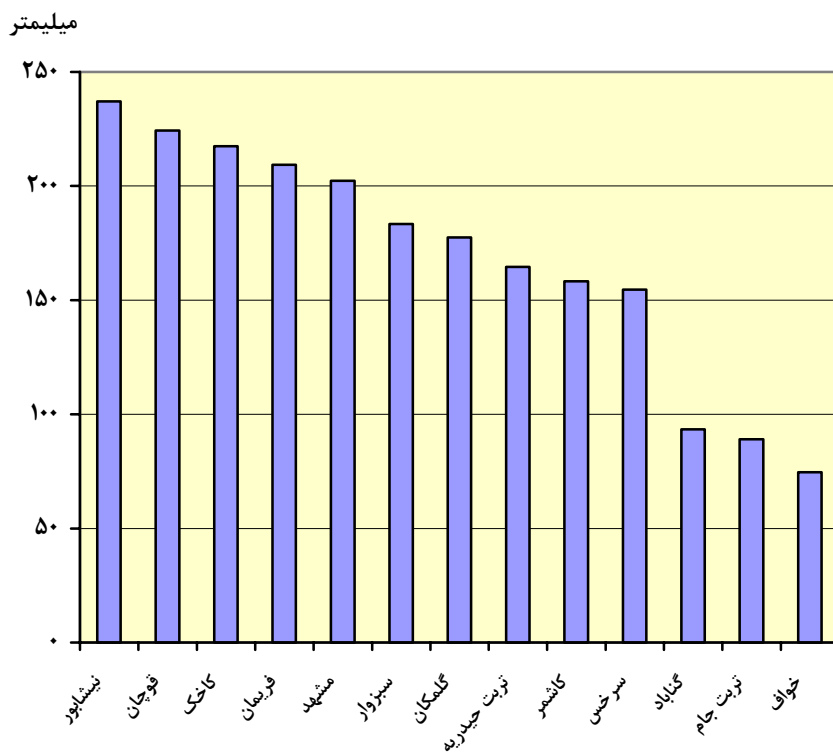
۸ - ۱- وضع جوی شهر کاخک برحسب ماه در سال ۱۳۸۶ (دنباله)

ماه	دمای هوا (درجه سانتیگراد)			
	معدل حداکثر	معدل حداقل	حداکثر مطلق	حداقل مطلق
فروردین	۱۸/۲	۷/۸	۲۶/۲	-۰/۶
اردیبهشت	۲۴/۳	۱۲/۳	۲۹/۰	۶/۸
خرداد	۲۸/۶	۱۶/۴	۳۶/۸	۸/۲
تیر	۳۰/۵	۱۹/۳	۳۶/۰	۱۴/۴
مرداد	۲۸/۴	۱۶/۶	۳۰/۸	۹/۲
شهریور	۲۶/۶	۱۴/۳	۳۰/۲	۹/۶
مهر	۱۹/۵	۷/۴	۲۴/۴	۲/۰
آبان	۱۸/۲	۶/۷	۲۲/۶	۱/۰
آذر	۱۰/۹	۱/۸	۱۹/۰	-۶/۲
دی	۰/۵	-۹/۶	۷/۶	-۱۸/۸
بهمن	۳/۷	-۷/۶	۱۷/۴	-۱۸/۲
اسفند	۱۵/۰	۴/۰	۲۱/۲	-۷/۲

ماه	بارندگی ماهانه (میلیمتر)	بارندگی در یک روز (میلیمتر)	رطوبت نسبی (درصد)		تعداد روزهای یخبندان	ساعات آفتابی (ساعت)	حداکثر سرعت وزش باد (متر بر ثانیه)
			ساعت ۶:۳۰	ساعت ۱۲:۳۰			
فروردین	۷۸/۵	۲۱/۰	۵۸	۴۳	۱	۲۰۲/۶	۲۰
اردیبهشت	۱۶/۸	۸/۰	۴۵	۲۸	۰	۲۹۸/۷	۱۰
خرداد	۶/۵	۳/۰	۳۵	۲۱	۰	۳۴۵/۵	۱۰
تیر	۰/۰	۰/۰	۳۵	۲۱	۰	۳۶۶/۰	۱۰
مرداد	۰/۰	۰/۰	۳۳	۱۹	۰	۳۵۹/۹	۱۰
شهریور	۰/۰	۰/۰	۳۳	۱۸	۰	۳۳۹/۵	۱۰
مهر	۰/۳	۰/۳	۳۵	۲۱	۰	۲۸۶/۸	۸
آبان	۰/۰	۰/۰	۳۱	۱۸	۰	۲۵۱/۳	۱۰
آذر	۳۱/۷	۱۸/۲	۵۵	۳۹	۱۳	۱۷۶/۷	۱۲
دی	۵۴/۲	۱۸/۸	۶۲	۶۲	۳۰	۱۵۰/۴	۶
بهمن	۲۹/۴	۱۰/۰	۴۵	۳۷	۲۶	۲۲۵/۰	۱۰
اسفند	۰/۰	۰/۰	۴۱	۲۸	۵	۲۴۶/۲	۲۰

۱- ایستگاه هواشناسی درگراز از نیمه سال ۱۳۸۶ شروع به فعالیت نموده است .
 مأخذ - اداره کل هواشناسی خراسان رضوی .

۱-۱- بارندگی سالانه شهرهای دارای ایستگاه هواشناسی: ۱۳۸۶



منبع: جدول ۸-۱

۹- ۱- مساحت پارکهای جنگلی طبیعی و ذخیره گاههای جنگلی : ۱۳۸۶
(هکتار)

شهرستان	عرصه های جنگلی	پارکهای جنگلی طبیعی	ذخیره گاههای جنگلی
کل استان	۱۰۴۱۸۳۰	۶۰۷/۶	۲۴۶۰۳۸
بردسکن	۲۰۵۱۲۰	۷/۵	۱۲۰۰۰
تایباد	۱۲۷۴۰	۴۵/۳	۵۴۵۰
ترت جام	۵۲۱۲۸	۴۵/۰	۳۰۳۶
ترت حیدریه	۱۸۳۳۴	۲۸/۲	۴۳۰۰
چناران	۷۶۴۷	۱۹/۳	۳۰۴۵
خلیل آباد	۸۹۹۶	۰/۰	۰
خواف	۱۶۹۱۲۹	۱۸/۷	۳۰۰۰۰
درگز	۱۱۱۴۷۳	۴۸/۵	۲۰۹۵
رشتخوار	۳۱۸۷۴	۰/۰	۲۰۰۰
سبزوار	۱۴۰۹۴۹	۱۷۳/۳	۰
سرخس	۳۴۸۳۹	۷/۳	۱۶۶۳۵
فریمان	۴۷۸۹	۲۶/۰	۶۳
قوچان	۲۴۷۰۱	۲۷/۰	۰
کاشمر	۱۲۹۳	۵۷/۰	۵۵۰
کلات	۴۹۰۳۲	۰/۰	۲۴۳۹۳
گناباد	۱۱۶۹۴۱	۱۰۴/۵	۱۴۰۰۰۰
مشهد	۲۷۶۶۲	۰/۰	۱۶۵۱
مه ولات	۱۱۶۵۷	۰/۰	۰
نیشابور	۱۲۵۲۶	۰/۰	۸۲۰

مأخذ - اداره کل منابع طبیعی خراسان رضوی .