

فصل نهم

ساختمان و مسکن

آمار های ساختمان که در این فصل ارائه می شود شامل آمارهای ساخت و ساز بناهای مسکونی و غیر مسکونی می باشد و اطلاعات آماری سایر انواع ساختمان از قبیل سدها ، پلها ، کانالها و شبکه ها را در بر نمی گیرد .گردآوری آمار واحدهای مسکونی موجود ، بطور وسیع برای نخستین بار در سرشماری عمومی سال ۱۳۳۵ و سپس در سرشماری های عمومی نفوس و مسکن سال های ۱۳۴۵ ، ۱۳۵۵ ، ۱۳۶۵ ، ۱۳۷۵ ، ۱۳۸۵ انجام گرفته است اما جمع آوری اطلاعات ثبت شده در پروانه های ساختمانی صادره توسط شهرداری های کشور ، از سال ۱۳۵۴ مورد توجه مرکز آمار ایران قرار گرفت و از سال ۱۳۵۸ اطلاعات مذکور گردآوری و بطور سالانه منتشر می شود .

آمارهای این فصل شامل پروانه های ساختمانی صادر شده برای احداث و افزایش بنای ساختمانهای مسکونی و غیر مسکونی در نقاط شهری ، تعداد و هزینه انواع ساختمان های احداث شده و زمینهای واگذار شده و مشخصات عمومی شرکت های تعاونی مسکن فعال می باشد که توسط مرکز آمار ایران ، سازمان مسکن و شهرسازی و اداره کل تعاون استان خراسان رضوی ارائه شده است .

لازم به ذکر است اطلاعات پروانه های ساختمانی مربوط به مرکز آمار ایران در سالهای ۱۳۸۰ تا ۱۳۸۲ با احتساب فاروج و سرایان آمده است .

تعاریف و مفاهیم به کار رفته در این فصل به شرح زیر است :

ساختمان : فضایی است محصور ، ثابت و مستقل که تمام یا قسمتی از آن مسقف بوده و برای سکونت و یا فعالیت اقتصادی ساخته شده است ، به شرط آن که مساحت زیربنای قسمت مسقف آن حداقل ۴ متر مربع باشد .

مساحت زمین : عبارت است از مساحت قطعه زمین ملکی است که ساختمان در آن ایجاد یا تجدید بنا شود .

سطح کل زیر بنای طبقات : عبارت از مجموع سطح زیر بنای تمامی طبقات اعم از زیرزمین ، طبقه همکف ، نیم طبقه ، طبقه اول و بقیه طبقات است .

ساختمان مسکونی : بنایی است که به منظور سکونت ساخته شده و یا مورد استفاده واقع شود .

ساختمان غیر مسکونی : بنایی است که برای انجام فعالیت اقتصادی (مانند : صنعتی ، بازرگانی ، آموزش ، بهداشتی ، تفریحی ، ورزشی و غیره) یا سایر مقاصد مورد استفاده واقع شود .

ساختمان مسکونی و غیر مسکونی توأم : بنایی است که هم برای سکونت و هم برای انجام فعالیت اقتصادی یا سایر مقاصد به طور توأم مورد استفاده واقع شود .

واحد مسکونی : فضایی است مشتمل بر حداقل یک اتاق و معمولاً یک آشپزخانه و یک توالی که تمام یا قسمتی از ساختمان را تشکیل می دهد و دارای ورودی اختصاصی به خیابان ، کوچه ، راه پله یا راهروی مشترک است شکل متعارف آن ، خانه معمولی و واحد آپارتمانی است که برای سکونت یک خانوار ساخته می شود .

اتاق : عبارت است از فضای مسقف و محصور در ساختمان که حداقل ۴ متر مربع سطح و ۲ متر ارتفاع دارد .هال ، آشپزخانه ، انباری و ۰۰۰ مشروط به این که حداقل ۴ متر مربع مساحت و ۲ متر ارتفاع داشته باشد ، اتاق محسوب می شود . فضاهایی مانند گاراژ ، حمام ، توالی ، آب انبار ، طویله و کاهدانی ، اتاق به شمار نمی آیند .

خانوار : به تعاریف و مفاهیم فصل ۲- جمعیت رجوع کنید .

نقاط شهری : به تعاریف و مفاهیم فصل ۲- جمعیت رجوع کنید .

نقاط روستایی : به تعاریف و مفاهیم فصل ۲- جمعیت رجوع کنید .

شرکت های تعاونی مسکن : فعالیت این تعاونیها در زمینه تهیه زمین و احداث و یا خرید واحدهای مسکونی آماده و نیمه تمام به منظور تکمیل و واگذاری آن به اعضای تحت پوشش در قالب تعاونی های کارمندی ، کارگری و متفرقه (آزاد) می باشد .

۱ - ۹- پروانه های ساختمانی صادر شده برای احداث بنا بر حسب مساحت زمین و زیر بنا در نقاط شهری

مساحت زیربنای طبقات (مترمربع)	مساحت کل زمین (مترمربع)	تعداد کل پروانه	سال و شهر
۲۸۰۶۵۶۶	۳۰۵۳۰۷۱	۹۲۲۳ ۱۳۸۰
۴۴۲۵۳۳۱	۳۵۱۲۲۰۰	۱۱۲۰۱ ۱۳۸۲
۴۰۵۵۰۳۶	۳۰۶۳۳۵۰	۹۲۰۰ ۱۳۸۳
۳۶۲۲۰۶۰	۲۵۷۰۴۷۹	۸۹۸۰ ۱۳۸۴
۴۲۶۶۸۵۶	۴۵۶۶۱۲۵	۱۱۷۵۲ ۱۳۸۵
۵۱۵۷۲۲۸۶	۴۹۲۳۵۵۰	۱۵۴۲۰ ۱۳۸۶
۴۱۲۳۲	۶۴۹۲۵	۲۸۱ شهرستان بردسکن
۶۰۲۲	۱۵۹۴۵	۹۰ شهر انابد
۳۵۲۱۰	۴۸۹۸۰	۱۹۱ شهر بردسکن
۹۲۹۲۷	۲۰۸۹۴۳	۵۲۰ شهرستان تایباد
۱۰۹۱	۱۶۵۰	۸ شهر باخرز
۷۳۸۶۰	۱۷۶۹۳۱	۳۹۷ شهر تایباد
۱۴۹۵۵	۲۲۳۷۹	۹۲ شهر کاریز
۳۰۲۱	۷۹۸۳	۲۳ شهر مشهد ریزه
۷۳۶۹۲	۱۱۱۳۸۶	۴۸۹ شهرستان تربت جام
۴۷۹۸۳	۵۷۴۲۲	۲۵۳ شهر تربت جام
۱۰۷۵۶	۲۰۳۶۶	۱۰۵ شهر صالح آباد
۹۲۵۱	۱۹۱۶۰	۹۰ شهر نصرآباد
۵۷۰۲	۱۴۴۳۸	۴۱ شهر نیل شهر
۱۶۱۳۸۵	۱۶۴۷۰۲	۷۴۸ شهرستان تربت حیدریه
۱۵۵۰	۴۷۸۴	۱۶ شهر بایک
۱۴۶۸۷۱	۱۳۳۹۷۰	۵۹۸ شهر تربت حیدریه
۴۶۴۴	۷۸۹۵	۵۶ شهر دولت آباد
۲۰۶۷	۳۰۴۷	۱۵ شهر رباط سنگ
۶۲۵۳	۱۵۰۰۶	۶۳ شهر کدکن
۴۷۷۳۲	۱۶۳۱۲۲	۲۷۷ شهرستان چناران
۴۷۷۳۲	۱۶۳۱۲۲	۲۷۷ شهر چناران
۴۳۲۸۴	۹۱۴۳۱	۳۹۴ شهرستان خلیل آباد
۳۴۱۸۷	۶۴۷۱۰	۲۷۸ شهر خلیل آباد
۹۰۹۷	۲۶۷۲۱	۱۱۶ شهر کندر



۱-۹- پروانه های ساختمانی صادر شده برای احداث بنا بر حسب مساحت زمین و زیر بنا در نقاط شهری (دنباله)

مساحت زیربنای طبقات (مترمربع)	مساحت کل زمین (مترمربع)	تعداد کل پروانه	سال و شهر
۶۹۱۹۶	۱۲۸۳۳۹	۵۹۳	شهرستان خواف
۳۸۰۵۳	۵۵۶۱۷	۲۹۶	شهر خواف
۷۶۰۳	۲۱۵۹۳	۹۹	شهر سلامی
۱۵۰۴۷	۲۵۷۵۴	۱۱۴	شهر سنگان
۳۰۱۳	۸۸۹۰	۴۰	شهر قاسم آباد
۵۴۸۰	۱۶۴۸۵	۴۴	شهر نشتیفان
۱۱۶۹۵۵	۱۷۴۹۷۸	۸۲۴	شهرستان درگز
۳۰۴۵	۱۲۹۹۶	۵۲	شهر چاپشلو
۱۰۷۰۱۹	۱۳۲۷۸۷	۶۷۴	شهر درگز
۲۰۷۱	۷۷۶۱	۳۳	شهر لطف آباد
۴۸۲۰	۲۱۴۳۴	۶۵	شهر نوخندان
۲۶۰۳۰	۶۱۳۹۷	۲۳۵	شهرستان رشتخوار
۷۲۳۷	۲۱۵۱۸	۱۰۱	شهر جنگل
۱۸۷۹۳	۳۹۸۷۹	۱۳۴	شهر رشتخوار
۳۲۰۲۰۴	۳۲۵۲۰۹	۱۲۴۸	شهرستان سبزوار
۱۸۷۶۳	۳۵۴۸۸	۱۰۵	شهر جغتای
۳۲۸۴	۶۵۷۴	۳۵	شهر داورزن
۸۲۸۷	۱۹۰۲۰	۸۹	شهر روداب
۲۴۵۹۵۲	۱۸۲۳۳۰	۶۲۹	شهر سبزوار
۱۱۱۶۲	۲۲۶۰۶	۱۶۰	شهر سلطان آباد
۱۰۷۵۴	۱۵۴۴۲	۸۷	شهر ششتمد
۲۲۰۰۲	۴۳۷۴۹	۱۴۳	شهر نقاب
۳۶۳۷۴	۴۲۳۹۳	۲۳۰	شهرستان سرخس
۳۵۸۴۰	۴۱۶۰۷	۲۲۴	شهر سرخس
۵۳۴	۷۸۶	۶	شهر مزداوند
۱۱۳۵۳۵	۱۸۵۲۴۰	۴۹۱	شهرستان فریمان
۶۳۳۹	۲۲۹۰۱	۹۲	شهر سفید سنگ
۱۳۰۳۰	۷۰۰۳۰	۹۷	شهر فرهاد گرد
۹۰۸۲۹	۸۶۲۰۷	۲۷۸	شهر فریمان
۳۳۳۷	۶۱۰۲	۲۴	شهر قلندر آباد



۱-۹- پروانه های ساختمانی صادر شده برای احداث بنا بر حسب مساحت زمین و زیر بنا در نقاط شهری (دنباله)

مساحت کل زمین (مترمربع)	مساحت زیربنای طبقات (مترمربع)	تعداد کل پروانه	سال و شهر
۲۹۲۳۴۸	۱۴۸۰۸۹	۶۵۷	شهرستان قوچان
۲۵۳	۴۰	۱	شهر باجگیران
۲۹۲۰۹۵	۱۴۸۰۴۹	۶۵۶	شهر قوچان
۱۴۳۵۸۹	۱۱۳۸۰۶	۶۵۲	شهرستان کاشمر
۳۷۴۵۲	۲۲۱۸۲	۲۱۳	شهر ریوش
۱۰۶۱۳۷	۹۱۶۲۴	۴۳۹	شهر کاشمر
۲۱۲۷۲	۱۷۵۵۶	۱۰۴	شهرستان کلات
۷۶۰۱	۲۱۳۸	۳۵	شهر شهرزو
۱۳۶۷۱	۱۵۴۱۸	۶۹	شهر کلات
۴۴۸۰۹۲	۱۸۳۶۶۷	۵۴۱	شهرستان گناباد
۱۰۱۰۷۳	۸۱۶۴۱	۹۷	شهر بجستان
۱۰۹۹۴۶	۹۵۶۴	۴۰	شهر بیدخت
۱۶۱۴۷	۷۶۸۹	۵۶	شهر کاخک
۲۰۸۱۶۸	۷۹۱۷۷	۲۸۹	شهر گناباد
۱۲۷۵۸	۵۵۹۶	۵۹	شهر یونسی
۱۸۸۲۹۸۷	۳۸۱۲۹۹۶	۵۸۶۴	شهرستان مشهد
۳۶۱۳۸	۵۶۵۷	۸	شهر رضویه
۴۷۸۹۶	۲۹۱۱۲	۸۴	شهر شاندیز
۲۱۰۱۵۵	۱۲۸۱۴۸	۲۰۵	شهر طبقه
۱۵۴۷۲۲۵	۳۶۳۶۵۳۹	۵۴۱۹	شهر مشهد
۴۱۵۷۳	۱۳۵۴۰	۱۴۸	شهر ملک آباد
۴۲۰۷۴	۲۷۳۸۹	۱۲۴	شهرستان مه ولات
۴۲۰۷۴	۲۷۳۸۹	۱۲۴	شهر فیض آباد
۳۷۱۱۲۳	۴۱۱۲۳۷	۱۱۴۸	شهرستان نیشابور
۲۲۹۴	۸۲۷	۱۱	شهر چکنه
۵۵۴۷۱	۱۲۵۹۹	۸۳	شهر خرو
۳۶۳۰۰	۱۰۵۴۷	۴۰	شهر دررود
۶۱۱۷	۳۱۹۰	۳۳	شهر عشق آباد
۳۳۲۱۳	۱۸۴۲۳	۱۵۲	شهر فیروزه
۲۷۲۶۲	۶۱۳۰	۴۹	شهر قدمگاه
۲۱۰۴۶۶	۳۵۹۵۲۱	۷۸۰	شهر نیشابور

مأخذ - مرکز آمار ایران . (ر . پ) .

۲-۹- پروانه های ساختمانی صادر شده برای احداث بنا بر حسب نوع استفاده در نقاط شهری

سال و شهر	جمع	مسکونی	مسکونی و کارگاه توأم	بازرگانی	صنعتی	آموزشی	بهداشتی یا درمانی	سایر
..... ۱۳۸۰	۹۲۲۳	۷۷۳۸	۵۷۱	۴۷۲	۳۵۰	... ^(۱)	... ^(۱)	۹۲
..... ۱۳۸۲	۱۱۲۰۱	۹۷۳۵	۵۹۵	۵۹۰	۲۲۵	۰	۰	۴۷
..... ۱۳۸۳	۹۲۰۰	۷۹۶۷	۴۵۳	۴۸۱	۲۳۴	۸	۷	۵۰
..... ۱۳۸۴	۸۹۸۰	۷۸۲۹	۵۳۷	۴۱۲	۱۶۳	۴	۵	۳۰
..... ۱۳۸۵	۱۱۷۵۲	۱۰۴۳۰	۵۷۶	۴۳۳	۲۱۱	۱۹	۸	۷۵
..... ۱۳۸۶	۱۵۴۲۰	۱۳۸۱۰	۷۹۶	۵۴۲	۱۳۷	۲۳	۳	۱۰۹
شهرستان بردسکن	۲۸۱	۲۳۸	۸	۳۳	۱	۰	۰	۱
..... شهر انابد	۹۰	۸۳	۰	۷	۰	۰	۰	۰
..... شهرستان بردسکن	۱۹۱	۱۵۵	۸	۲۶	۱	۰	۰	۱
..... شهرستان تایباد	۵۲۰	۴۵۸	۴۰	۱۶	۳	۰	۰	۳
..... شهرباخرز	۸	۵	۲	۱	۰	۰	۰	۰
..... شهرستان تایباد	۳۹۷	۳۵۲	۲۸	۱۲	۲	۰	۰	۳
..... شهر کاریز	۹۲	۸۲	۹	۰	۱	۰	۰	۰
..... شهر مشهد ریزه	۲۳	۱۹	۱	۳	۰	۰	۰	۰
شهرستان تربت جام	۴۸۹	۴۶۴	۱۴	۷	۴	۰	۰	۰
..... شهر تربت جام	۲۵۳	۲۴۱	۴	۶	۲	۰	۰	۰
..... شهر صالح آباد	۱۰۵	۹۹	۵	۱	۰	۰	۰	۰
..... شهر نصرآباد	۹۰	۸۸	۲	۰	۰	۰	۰	۰
..... شهر نیل شهر	۴۱	۳۶	۳	۰	۲	۰	۰	۰
شهرستان تربت حیدریه	۷۴۸	۶۰۳	۹۷	۴۶	۰	۰	۰	۲
..... شهر بایک	۱۶	۱۴	۱	۱	۰	۰	۰	۰
..... شهر تربت حیدریه	۵۹۸	۴۶۷	۹۱	۳۸	۰	۰	۰	۲
..... شهر دولت آباد	۵۶	۵۰	۴	۲	۰	۰	۰	۰
..... شهر رباط سنگ	۱۵	۱۴	۰	۱	۰	۰	۰	۰
..... شهر کدکن	۶۳	۵۸	۱	۴	۰	۰	۰	۰
شهرستان چناران	۲۷۷	۲۲۰	۴۰	۱۳	۰	۲	۰	۲
..... شهر چناران	۲۷۷	۲۲۰	۴۰	۱۳	۰	۲	۰	۲
شهرستان خلیل آباد	۳۹۴	۳۶۳	۲۴	۳	۱	۰	۰	۳
..... شهر خلیل آباد	۲۷۸	۲۵۰	۲۲	۲	۱	۰	۰	۳
..... شهر کندر	۱۱۶	۱۱۳	۲	۱	۰	۰	۰	۰



۲-۹- پروانه های ساختمانی صادر شده برای احداث بنا بر حسب نوع استفاده در نقاط شهری (دنباله)

سال و شهر	جمع	مسکونی	مسکونی و کارگاه توأم	بازرگانی	صنعتی	آموزشی	بهداشتی یا درمانی	سایر
شهرستان خواف	۵۹۳	۵۲۸	۲۶	۲۶	۰	۰	۰	۳
شهر خواف	۲۹۶	۲۵۵	۲۰	۲۰	۰	۰	۰	۱
شهر سلامی	۹۹	۹۹	۰	۰	۰	۰	۰	۰
شهر سنگان	۱۱۴	۱۰۹	۳	۱	۰	۰	۰	۱
شهر قاسم آباد	۴۰	۳۸	۰	۲	۰	۰	۰	۰
شهر نشتیفان	۴۴	۳۷	۳	۳	۰	۰	۰	۱
شهرستان درگز .	۸۲۴	۷۹۲	۲۵	۷	۰	۰	۰	۰
شهر چاپشلو	۵۲	۴۷	۲	۳	۰	۰	۰	۰
شهر درگز	۶۷۴	۶۵۲	۱۸	۴	۰	۰	۰	۰
شهر لطف آباد	۳۳	۳۳	۰	۰	۰	۰	۰	۰
شهر نوخندان	۶۵	۶۰	۵	۰	۰	۰	۰	۰
شهرستان رشتخوار	۲۳۵	۲۲۲	۷	۵	۰	۰	۰	۱
شهر جنگل	۱۰۱	۹۸	۳	۰	۰	۰	۰	۰
شهر رشتخوار	۱۳۴	۱۲۴	۴	۵	۰	۰	۰	۱
شهرستان سبزوار	۱۲۴۸	۱۱۰۵	۶۶	۴۷	۲۱	۰	۰	۹
شهر جغتای	۱۰۵	۸۷	۱۱	۴	۲	۰	۰	۱
شهر داورزن	۳۵	۳۳	۰	۲	۰	۰	۰	۰
شهر روداب	۸۹	۸۵	۳	۱	۰	۰	۰	۰
شهر سبزوار	۶۲۹	۵۵۵	۲۰	۲۸	۱۹	۰	۰	۷
شهر سلطان آباد	۱۶۰	۱۵۶	۳	۱	۰	۰	۰	۰
شهر ششتمد	۸۷	۷۶	۹	۱	۰	۰	۰	۱
شهر نقاب	۱۴۳	۱۱۳	۲۰	۱۰	۰	۰	۰	۰
شهرستان سرخس	۲۳۰	۲۱۴	۱۲	۲	۰	۰	۰	۲
شهر سرخس	۲۲۴	۲۰۹	۱۱	۲	۰	۰	۰	۲
شهر مزداوند	۶	۵	۱	۰	۰	۰	۰	۰
شهرستان فریمان	۴۹۱	۴۴۴	۱۲	۲۷	۲	۰	۰	۶
شهر سفید سنگ	۹۲	۸۹	۱	۲	۰	۰	۰	۰
شهر فرهاد گرد	۹۷	۹۴	۰	۱	۱	۰	۰	۱
شهر فریمان	۲۷۸	۲۳۹	۹	۲۴	۱	۰	۰	۵
شهر قلندر آباد	۲۴	۲۲	۲	۰	۰	۰	۰	۰



۲ - ۹- پروانه های ساختمانی صادر شده برای احداث بنا بر حسب نوع استفاده در نقاط شهری (دنباله)

سال و شهر	جمع	مسکونی	مسکونی و کارگاه توأم	بازرگانی	صنعتی	آموزشی	بهداشتی یا درمانی	سایر
شهرستان قوچان	۶۵۷	۶۲۹	۷	۱۵	۱	۳	۰	۲
شهر باجگیران	۱	۱	۰	۰	۰	۰	۰	۰
شهر قوچان	۶۵۶	۶۲۸	۷	۱۵	۱	۳	۰	۲
شهرستان کاشمر	۶۵۲	۶۰۹	۲۶	۱۴	۳	۰	۰	۰
شهر ریوش	۲۱۳	۱۹۲	۱۷	۴	۰	۰	۰	۰
شهر کاشمر	۴۳۹	۴۱۷	۹	۱۰	۳	۰	۰	۰
شهرستان کلات	۱۰۴	۹۱	۷	۱	۰	۰	۱	۴
شهر شهرزو	۳۵	۳۵	۰	۰	۰	۰	۰	۰
شهر کلات	۶۹	۵۶	۷	۱	۰	۰	۱	۴
شهرستان گناباد	۵۴۱	۴۳۷	۳۱	۴۵	۲۳	۱	۱	۳
شهر بجستان	۹۷	۷۶	۱۰	۱۰	۱	۰	۰	۰
شهر بیدخت	۴۰	۳۳	۱	۰	۵	۰	۰	۱
شهر کاخک	۵۶	۴۸	۴	۳	۰	۱	۰	۰
شهر گناباد	۲۸۹	۲۲۴	۱۴	۳۱	۱۷	۰	۱	۲
شهر یونسی	۵۹	۵۶	۲	۱	۰	۰	۰	۰
شهرستان مشهد	۵۸۶۴	۵۲۶۲	۲۸۱	۱۷۴	۶۹	۱۶	۱	۶۱
شهر رضویه	۸	۶	۰	۱	۱	۰	۰	۰
شهر شاندیز	۸۴	۵۹	۷	۱۶	۱	۰	۰	۱
شهر طرهبه	۲۰۵	۱۷۸	۱۲	۱۵	۰	۰	۰	۰
شهر مشهد	۵۴۱۹	۴۸۷۳	۲۶۰	۱۴۲	۶۷	۱۶	۱	۶۰
شهر ملک آباد	۱۴۸	۱۴۶	۲	۰	۰	۰	۰	۰
شهرستان مه ولات	۱۲۴	۹۳	۱۹	۱۰	۲	۰	۰	۰
شهر فیض آباد	۱۲۴	۹۳	۱۹	۱۰	۲	۰	۰	۰
شهرستان نیشابور	۱۱۴۸	۱۰۲۸	۵۴	۵۱	۷	۱	۰	۷
شهر چکنه	۱۱	۱۰	۱	۰	۰	۰	۰	۰
شهر خرو	۸۳	۷۱	۹	۰	۳	۰	۰	۰
شهر دررود	۴۰	۳۵	۲	۳	۰	۰	۰	۰
شهر عشق آباد	۳۳	۲۰	۷	۶	۰	۰	۰	۰
شهر فیروزه	۱۵۲	۱۳۹	۸	۱	۱	۱	۰	۲
شهر قدمگاه	۴۹	۳۷	۲	۵	۲	۰	۰	۳
شهر نیشابور	۷۸۰	۷۱۶	۲۵	۳۶	۱	۰	۰	۲

۱- در سال ۱۳۸۰ اطلاعات ستون آموزشی و بهداشتی یا درمانی در ستون صنعتی آمده است .
 مأخذ - مرکز آمار ایران . (ر . پ) .

۳-۹- پروانه های ساختمانی صادر شده برای احداث بنا بر حسب نوع مصالح عمده در نقاط شهری

سال و شهر	کل	فلزی	بتون آرمه	سایر				
				جمع	آجر و آهن	آجر و چوب	بلوک سیمانی	سایر
۱۳۸۰	۹۲۲۳	۵۷۳۶	(۱)...	۳۴۸۷	۳۴۵۶	۱۸	۴	۹
۱۳۸۲	۱۱۲۰۱	۸۰۹۱	۶۱۰	۲۵۰۰	۲۴۸۶	۳	۶	۵
۱۳۸۳	۹۲۰۰	۷۵۷۰	۱۶۸	۱۴۶۲	۱۴۴۳	۴	۱۲	۳
۱۳۸۴	۸۹۸۰	۷۹۱۰	۴۴	۱۰۲۶	۱۰۰۰	۱۷	۹	۰
۱۳۸۵	۱۱۷۵۲	۱۰۱۸۳	۱۹۹	۱۳۷۰	۱۳۰۵	۱	۱۴	۵۰
۱۳۸۶	۱۵۴۴۰	۱۳۳۰۶	۷۷۷	۱۴۳۷	۱۳۰۲	۳۸	۴۴	۵۳
شهرستان بردسکن	۲۸۱	۲۴۱	۰	۴۰	۳۵	۰	۳	۲
شهر انابد	۹۰	۵۰	۰	۴۰	۳۵	۰	۳	۲
شهر بردسکن	۱۹۱	۱۹۱	۰	۰	۰	۰	۰	۰
شهرستان تایباد	۵۲۰	۲۶۵	۱۲۱	۱۳۴	۱۳۳	۰	۰	۱
شهر باخرز	۸	۶	۰	۲	۲	۰	۰	۰
شهر تایباد	۳۹۷	۲۰۶	۱۰۷	۸۴	۸۴	۰	۰	۰
شهر کاریز	۹۲	۴۷	۱۳	۳۲	۳۲	۰	۰	۰
شهر مشهد ریزه	۲۳	۶	۱	۱۶	۱۵	۰	۰	۱
شهرستان تربت جام	۴۸۹	۴۴۱	۱۴	۳۴	۳۳	۰	۰	۱
شهر تربت جام	۲۵۳	۲۵۰	۳	۰	۰	۰	۰	۰
شهر صالح آباد	۱۰۵	۷۲	۱	۳۲	۳۲	۰	۰	۰
شهر نصرآباد	۹۰	۸۵	۳	۲	۱	۰	۰	۱
شهر نیل شهر	۴۱	۳۴	۷	۰	۰	۰	۰	۰
شهرستان تربت حیدریه	۷۴۸	۵۳۷	۲۰	۱۹۱	۱۸۴	۵	۲	۰
شهر بایک	۱۶	۱۵	۰	۱	۰	۰	۱	۰
شهر تربت حیدریه	۵۹۸	۴۴۱	۱	۱۵۶	۱۵۶	۰	۰	۰
شهر دولت آباد	۵۶	۳۲	۱۹	۵	۵	۰	۰	۰
شهر رباط سنگ	۱۵	۵	۰	۱۰	۹	۰	۱	۰
شهر کدکن	۶۳	۴۴	۰	۱۹	۱۴	۵	۰	۰
شهرستان چناران	۲۷۷	۲۷۷	۰	۰	۰	۰	۰	۰
شهر چناران	۲۷۷	۲۷۷	۰	۰	۰	۰	۰	۰
شهرستان خلیل آباد	۳۹۴	۳۸۲	۲	۱۰	۱۰	۰	۰	۰
شهر خلیل آباد	۲۷۸	۲۷۶	۱	۱	۱	۰	۰	۰
شهر کندر	۱۱۶	۱۰۶	۱	۹	۹	۰	۰	۰



۳ - ۹ - پروانه های ساختمانی صادر شده برای احداث بنا بر حسب نوع مصالح عمده
در نقاط شهری (دنباله)

سال و شهر	کل	فلزی	بتون آرمه	سایر				
				جمع	آجر و آهن	آجر و چوب	بلوک سیمانی	سایر
شهرستان خواف	۵۹۳	۳۵۲	۳۳	۲۰۸	۲۰۷	۰	۱	۰
شهر خواف	۲۹۶	۱۴۰	۰	۱۵۶	۱۵۶	۰	۰	۰
شهر سلامی	۹۹	۷۳	۰	۲۶	۲۶	۰	۰	۰
شهر سنگان	۱۱۴	۶۹	۳۱	۱۴	۱۳	۰	۱	۰
شهر قاسم آباد	۴۰	۳۱	۰	۹	۹	۰	۰	۰
شهر نشتیفان	۴۴	۳۹	۲	۳	۳	۰	۰	۰
شهرستان درگز	۸۲۴	۳۴۱	۷۵	۴۰۸	۳۷۵	۱	۳۲	۰
شهر چاپشلو	۵۲	۶	۱۱	۳۵	۳۵	۰	۰	۰
شهر درگز	۶۷۴	۳۰۹	۲	۳۶۳	۳۳۶	۱	۲۶	۰
شهر لطف آباد	۳۳	۲۱	۱۰	۲	۲	۰	۰	۰
شهر نوخندان	۶۵	۵	۵۲	۸	۲	۰	۶	۰
شهرستان رشتخوار	۲۳۵	۲۰۰	۲۳	۱۲	۱۰	۰	۲	۰
شهر جنگل	۱۰۱	۷۰	۱۹	۱۲	۱۰	۰	۲	۰
شهر رشتخوار	۱۳۴	۱۳۰	۴	۰	۰	۰	۰	۰
شهرستان سبزوار	۱۲۴۸	۱۱۰۳	۱۳	۱۳۲	۱۳۱	۰	۰	۱
شهر جغتای	۱۰۵	۱۰۵	۰	۰	۰	۰	۰	۰
شهر داورزن	۳۵	۳۱	۲	۲	۲	۰	۰	۰
شهر روداب	۸۹	۶۲	۰	۲۷	۲۷	۰	۰	۰
شهر سبزوار	۶۲۹	۶۲۹	۰	۰	۰	۰	۰	۰
شهر سلطان آباد	۱۶۰	۱۴۷	۳	۱۰	۱۰	۰	۰	۰
شهر ششتمد	۸۷	۴	۲	۸۱	۸۱	۰	۰	۰
شهر نقاب	۱۴۳	۱۲۵	۶	۱۲	۱۱	۰	۰	۱
شهرستان سرخس	۲۳۰	۲۰۲	۲۸	۰	۰	۰	۰	۰
شهر سرخس	۲۲۴	۱۹۶	۲۸	۰	۰	۰	۰	۰
شهر مزداوند	۶	۶	۰	۰	۰	۰	۰	۰
شهرستان فریمان	۴۹۱	۴۱۵	۳	۷۳	۴۸	۰	۲	۲۳
شهر سفید سنگ	۹۲	۶۲	۲	۲۸	۲۸	۰	۰	۰
شهر فرهاد گرد	۹۷	۸۲	۰	۱۵	۱۵	۰	۰	۰
شهر فریمان	۲۷۸	۲۴۷	۱	۳۰	۵	۰	۲	۲۳
شهر قلندر آباد	۲۴	۲۴	۰	۰	۰	۰	۰	۰



۳ - ۹- پروانه های ساختمانی صادر شده برای احداث بنا بر حسب نوع مصالح عمده
در نقاط شهری (دنباله)

سال و شهر	کل	فلزی	بتون آرمه	سایر				
				جمع	آجر و آهن	آجر و چوب	بلوک سیمانی	سایر
شهرستان قوچان	۶۵۷	۶۵۵	۲	۰	۰	۰	۰	۰
شهر باجگیران	۱	۱	۰	۰	۰	۰	۰	۰
شهر قوچان	۶۵۶	۶۵۴	۲	۰	۰	۰	۰	۰
شهرستان کاشمر	۶۵۲	۶۴۶	۰	۶	۶	۰	۰	۰
شهر ریوش	۲۱۳	۲۰۷	۰	۶	۶	۰	۰	۰
شهر کاشمر	۴۳۹	۴۳۹	۰	۰	۰	۰	۰	۰
شهرستان کلات	۱۰۴	۹۹	۱	۴	۴	۰	۰	۰
شهر شهرزو	۳۵	۳۵	۰	۰	۰	۰	۰	۰
شهر کلات	۶۹	۶۴	۱	۴	۴	۰	۰	۰
شهرستان گناباد	۵۴۱	۴۶۸	۱۶	۵۷	۴۱	۱	۱۵	۰
شهر بجستان	۹۷	۹۳	۱	۳	۳	۰	۰	۰
شهر بیدخت	۴۰	۳۹	۰	۱	۱	۰	۰	۱
شهر کاخک	۵۶	۴۵	۱۱	۰	۰	۰	۰	۰
شهر گناباد	۲۸۹	۲۶۹	۴	۱۶	۱	۱	۱۴	۰
شهر یونسی	۵۹	۲۲	۰	۳۷	۳۷	۰	۰	۰
شهرستان مشهد	۵۸۶۴	۵۴۰۶	۴۰۱	۵۷	۲۵	۳۲	۰	۰
شهر رضویه	۸	۷	۱	۰	۰	۰	۰	۰
شهر شاندیز	۸۴	۵۸	۰	۲۶	۹	۱۷	۰	۰
شهر طرقيه	۲۰۵	۲۰۵	۰	۰	۰	۰	۰	۰
شهر مشهد	۵۴۱۹	۵۰۰۳	۳۸۵	۳۱	۱۶	۱۵	۰	۰
شهر ملک آباد	۱۴۸	۱۳۳	۱۵	۰	۰	۰	۰	۰
شهرستان مه ولات	۱۲۴	۱۲۴	۰	۰	۰	۰	۰	۰
شهر فیض آباد	۱۲۴	۱۲۴	۰	۰	۰	۰	۰	۰
شهرستان نیشابور	۱۱۴۸	۱۰۵۲	۲۵	۷۱	۶۰	۱	۱۰	۰
شهر چکنه	۱۱	۰	۰	۱۱	۰	۰	۱۰	۰
شهر خرو	۸۳	۶۷	۱۵	۱	۱	۰	۰	۰
شهر دررود	۴۰	۴۰	۰	۰	۰	۰	۰	۰
شهر عشق آباد	۳۳	۲۸	۱	۴	۴	۰	۰	۰
شهر فیروزه	۱۵۲	۱۵۲	۰	۰	۰	۰	۰	۰
شهر قدمگاه	۴۹	۴۹	۰	۰	۰	۰	۰	۰
شهر نیشابور	۷۸۰	۷۱۶	۹	۵۵	۵۵	۰	۰	۰

۱- در سال ۱۳۸۰ اطلاعات ستون بتون آرمه در ستون فلزی آمده است.

مأخذ - مرکز آمار ایران . (ر. پ.) .

۴-۹- پروانه های ساختمانی صادر شده برای احداث بنا بر حسب تعداد طبقات در نقاط شهری

سال و شهر	جمع	یک طبقه	دو طبقه	سه طبقه	چهار طبقه	پنج طبقه و بیشتر
..... ۱۳۸۲	۱۱۲۰۱	۳۲۴۳	۲۵۵۵	۲۲۶۳	۱۵۰۶	۱۶۳۴
..... ۱۳۸۳	۹۲۰۰	۲۷۲۹	۲۱۸۵	۱۸۵۲	۱۱۱۸	۱۳۱۶
..... ۱۳۸۴	۸۹۸۰	۲۵۷۴	۲۲۰۶	۱۸۳۸	۱۱۹۳	۱۱۶۹
..... ۱۳۸۵	۱۱۷۵۲	۴۶۴۲	۲۶۵۴	۱۷۵۷	۱۳۵۰	۱۳۴۹
..... ۱۳۸۶	۱۵۴۲۰	۵۴۲۶	۳۵۸۰	۲۵۴۳	۲۰۸۲	۱۷۸۹
شهرستان بردسکن	۲۸۱	۱۴۰	۱۰۳	۳۷	۰	۱
شهر انابد	۹۰	۸۹	۱	۰	۰	۰
شهر بردسکن	۱۹۱	۵۱	۱۰۲	۳۷	۰	۱
شهرستان تایباد	۵۲۰	۳۹۶	۹۷	۲۳	۲	۲
شهر باخرز	۸	۲	۵	۱	۰	۰
شهر تایباد	۳۹۷	۳۱۱	۶۲	۲۰	۲	۲
شهر کاریز	۹۲	۶۱	۲۹	۲	۰	۰
شهر مشهد ریزه	۲۳	۲۲	۱	۰	۰	۰
شهرستان تربت جام	۴۸۹	۳۳۴	۱۲۳	۲۷	۵	۰
شهر تربت جام	۲۵۳	۱۴۶	۷۷	۲۵	۵	۰
شهر صالح آباد	۱۰۵	۸۵	۲۰	۰	۰	۰
شهر نصرآباد	۹۰	۶۷	۲۱	۲	۰	۰
شهر نیل شهر	۴۱	۳۶	۵	۰	۰	۰
شهرستان تربت حیدریه	۷۴۸	۲۶۲	۳۵۷	۱۰۸	۱۹	۲
شهر بایک	۱۶	۱۴	۲	۰	۰	۰
شهر تربت حیدریه	۵۹۸	۱۵۱	۳۲۰	۱۰۶	۱۹	۲
شهر دولت آباد	۵۶	۴۶	۸	۲	۰	۰
شهر رباط سنگ	۱۵	۱۴	۱	۰	۰	۰
شهر کدکن	۶۳	۳۷	۲۶	۰	۰	۰
شهرستان چناران	۲۷۷	۱۵۷	۱۰۳	۱۲	۴	۱
شهر چناران	۲۷۷	۱۵۷	۱۰۳	۱۲	۴	۱
شهرستان خلیل آباد	۳۹۴	۳۱۹	۷۲	۳	۰	۰
شهر خلیل آباد	۲۷۸	۲۱۴	۶۱	۳	۰	۰
شهر کندر	۱۱۶	۱۰۵	۱۱	۰	۰	۰



۴ - ۹- پروانه های ساختمانی صادر شده برای احداث بنا بر حسب تعداد طبقات در

نقاط شهری (دنباله)

سال و شهر	جمع	یک طبقه	دو طبقه	سه طبقه	چهار طبقه	پنج طبقه و بیشتر
شهرستان خواف	۵۹۳	۴۴۰	۱۴۶	۷	۰	۰
شهر خواف	۲۹۶	۱۹۵	۹۵	۶	۰	۰
شهر سلامی	۹۹	۹۷	۲	۰	۰	۰
شهر سنگان	۱۱۴	۷۴	۳۹	۱	۰	۰
شهر قاسم آباد	۴۰	۳۹	۱	۰	۰	۰
شهر نشتیفان	۴۴	۳۵	۹	۰	۰	۰
شهرستان درگز	۸۲۴	۴۹۲	۲۹۴	۳۰	۷	۱
شهر چاپشلو	۵۲	۵۰	۲	۰	۰	۰
شهر درگز	۶۷۴	۳۵۵	۲۸۱	۳۰	۷	۱
شهر لطف آباد	۳۳	۳۲	۱	۰	۰	۰
شهر نوخندان	۶۵	۵۵	۱۰	۰	۰	۰
شهرستان رشتخوار	۲۳۵	۱۹۸	۲۳	۱۴	۰	۰
شهر جنگل	۱۰۱	۹۷	۴	۰	۰	۰
شهر رشتخوار	۱۳۴	۱۰۱	۱۹	۱۴	۰	۰
شهرستان سبزوار	۱۲۴۸	۶۰۵	۲۵۸	۱۷۷	۱۷۹	۲۹
شهر جغتای	۱۰۵	۵۶	۳۲	۱۶	۱	۰
شهر داورزن	۳۵	۳۴	۱	۰	۰	۰
شهر روداب	۸۹	۸۶	۲	۱	۰	۰
شهر سبزوار	۶۲۹	۱۳۲	۱۳۹	۱۵۷	۱۷۶	۲۵
شهر سلطان آباد.....	۱۶۰	۱۴۶	۹	۱	۰	۴
شهر ششتمد	۸۷	۴۶	۴۱	۰	۰	۰
شهر نقاب	۱۴۳	۱۰۵	۳۴	۲	۲	۰
شهرستان سرخس	۲۳۰	۱۲۶	۶۵	۲۸	۱۰	۱
شهر سرخس	۲۲۴	۱۲۱	۶۴	۲۸	۱۰	۱
شهر مزداوند	۶	۵	۱	۰	۰	۰
شهرستان فریمان	۴۹۱	۳۳۲	۱۱۲	۳۲	۱۲	۳
شهر سفید سنگ.....	۹۲	۹۱	۱	۰	۰	۰
شهر فرهاد گرد	۹۷	۷۳	۲۴	۰	۰	۰
شهر فریمان	۲۷۸	۱۵۲	۷۹	۳۲	۱۲	۳
شهر قلندر آباد.....	۲۴	۱۶	۸	۰	۰	۰



۴ - ۹ - پروانه های ساختمانی صادر شده برای احداث بنا بر حسب تعداد طبقات در نقاط شهری (دنباله)

سال و شهر	جمع	یک طبقه	دو طبقه	سه طبقه	چهار طبقه	پنج طبقه و بیشتر
شهرستان قوچان	۶۵۷	۲۴۴	۲۸۵	۱۰۲	۱۸	۸
شهریاجگیران	۱	۱
شهر قوچان	۶۵۶	۲۴۳	۲۸۵	۱۰۲	۱۸	۸
شهرستان کاشمر	۶۵۲	۲۴۶	۲۸۱	۹۸	۲۶	۱
شهر ریوش	۲۱۳	۱۷۸	۲۹	۵	۱	.
شهر کاشمر	۴۳۹	۶۸	۲۵۲	۹۳	۲۵	۱
شهرستان کلات	۱۰۴	۵۶	۳۵	۱۰	۳	.
شهر شهرزو	۳۵	۳۴	۱	.	.	.
شهر کلات	۶۹	۲۲	۳۴	۱۰	۳	.
شهرستان گناباد	۵۴۱	۲۷۴	۲۱۲	۵۲	۳	.
شهر بجستان	۹۷	۵۶	۳۶	۵	.	.
شهر بیدخت	۴۰	۱۹	۱۸	۳	.	.
شهر کاخک	۵۶	۴۵	۱۰	۱	.	.
شهر گناباد	۲۸۹	۹۹	۱۴۴	۴۳	۳	.
شهر یونسی	۵۹	۵۵	۴	.	.	.
شهرستان مشهد	۵۸۶۴	۳۷۸	۵۵۹	۱۵۳۰	۱۶۹۰	۱۷۰۷
شهر رضویه	۸	۵	۱	.	.	۲
شهر شاندیز	۸۴	۲۷	۳۵	۲۱	۱	.
شهر طرقله	۲۰۵	۱۷	۷۴	۹۵	۱۲	۷
شهر مشهد	۵۴۱۹	۱۸۸	۴۴۳	۱۴۱۳	۱۶۷۷	۱۶۹۸
شهر ملک آباد	۱۴۸	۱۴۱	۶	۱	.	.
شهرستان مه ولات	۱۲۴	۶۳	۵۲	۹	.	.
شهر فیض آباد	۱۲۴	۶۳	۵۲	۹	.	.
شهرستان نیشابور	۱۱۴۸	۳۶۴	۴۰۳	۲۴۴	۱۰۴	۳۳
شهر چکنه	۱۱	۱۰	۱	.	.	.
شهر خرو	۸۳	۵۴	۲۶	۳	.	.
شهر دررود	۴۰	۹	۲۳	۸	.	.
شهر عشق آباد	۳۳	۲۳	۱۰	.	.	.
شهر فیروزه	۱۵۲	۱۱۴	۳۴	۴	.	.
شهر قدمگاه	۴۹	۴۲	۷	.	.	.
شهر نیشابور	۷۸۰	۱۱۲	۳۰۲	۲۲۹	۱۰۴	۳۳

مأخذ - مرکز آمار ایران . (ر . پ) .

۵ - ۹- پروانه های ساختمانی صادر شده برای احداث بنا بر حسب وضعیت قبلی زمین و مساحت آن در نقاط شهری

سال و شهر	تعداد کل پروانه	مساحت کل زمین	زمین بایر		باغ یا مزرعه		ساختمان تخریبی	
			تعداد پروانه	مساحت	تعداد پروانه	مساحت	تعداد پروانه	مساحت
..... ۱۳۸۲	۱۱۲۰۱	۳۵۱۲۲۰۰	۸۳۹۹	۲۷۶۱۰۷۱	۸۶	۹۴۲۵۴	۲۷۱۶	۶۵۶۸۹۳
..... ۱۳۸۳	۹۲۰۰	۳۰۶۳۳۵۰	۶۹۲۶	۲۴۲۴۸۰۲	۸۷	۷۵۵۴۱	۲۱۸۷	۵۶۳۰۰۷
..... ۱۳۸۴	۸۹۸۰	۲۵۷۰۴۷۹	۶۳۱۱	۱۸۵۱۰۸۷	۷۲	۷۶۴۴۴	۲۵۹۷	۶۴۲۹۴۸
..... ۱۳۸۵	۱۱۷۵۲	۴۵۶۶۱۲۵	۸۳۹۱	۳۳۸۱۴۳۸	۲۸۴	۲۱۵۶۷۰	۳۰۷۷	۹۶۹۰۱۷
..... ۱۳۸۶	۱۵۴۲۰	۴۹۲۳۵۵۰	۱۰۶۳۳	۳۶۰۶۳۴۳	۳۲۲	۲۱۲۵۹۰	۴۴۶۵	۱۱۰۴۶۱۷
شهرستان بردسکن	۲۸۱	۶۴۹۲۵	۲۷۴	۶۳۶۴۱	۰	۰	۷	۱۲۸۴
شهر انابد	۹۰	۱۵۹۴۵	۸۶	۱۵۲۴۴	۰	۰	۴	۷۰۱
شهر بردسکن	۱۹۱	۴۸۹۸۰	۱۸۸	۴۸۳۹۷	۰	۰	۳	۵۸۳
شهرستان تایباد	۵۲۰	۲۰۸۹۴۳	۴۵۷	۱۸۵۰۶۹	۶	۱۲۱۹۷	۵۷	۱۱۶۷۷
شهر باخرز	۸	۱۶۵۰	۸	۱۶۵۰	۰	۰	۰	۰
شهر تایباد	۳۹۷	۱۷۶۹۳۱	۳۵۱	۱۵۷۴۸۰	۱	۱۰۳۷۲	۴۵	۹۰۷۹
شهر کاریز	۹۲	۲۲۳۷۹	۷۷	۱۸۳۰۹	۵	۱۸۲۵	۱۰	۲۲۴۵
شهر مشهد ریزه...	۲۳	۷۹۸۳	۲۱	۷۶۳۰	۰	۰	۲	۳۵۳
شهرستان تربت جام	۴۸۹	۱۱۱۳۸۶	۴۳۷	۹۸۲۷۹	۵	۱۴۲۰	۴۷	۱۱۶۸۷
شهر تربت جام	۲۵۳	۵۷۴۲۲	۲۱۳	۴۶۵۰۶	۴	۱۲۳۲	۳۶	۹۶۸۴
شهر صالح آباد	۱۰۵	۲۰۳۶۶	۱۰۴	۲۰۲۴۳	۰	۰	۱	۱۲۳
شهر نصرآباد	۹۰	۱۹۱۶۰	۸۴	۱۸۲۷۶	۱	۱۸۸	۵	۶۹۶
شهر نیل شهر	۴۱	۱۴۴۳۸	۳۶	۱۳۲۵۴	۰	۰	۵	۱۱۸۴
شهرستان تربت حیدریه	۷۴۸	۱۶۴۷۰۲	۵۷۲	۱۲۷۱۹۶	۵	۲۷۵۷	۱۷۱	۳۴۷۴۹
شهر بایک	۱۶	۴۷۸۴	۳	۵۴۵	۱	۱۹۴۵	۱۲	۲۲۹۴
شهر تربت حیدریه	۵۹۸	۱۳۳۹۷۰	۴۷۰	۱۰۶۵۱۹	۲	۲۷۰	۱۲۶	۲۷۱۸۱
شهر دولت آباد	۵۶	۷۸۹۵	۳۲	۴۵۸۲	۰	۰	۲۴	۳۳۱۳
شهر رباط سنگ	۱۵	۳۰۴۷	۱۳	۲۷۰۵	۰	۰	۲	۳۴۲
شهر کدکن	۶۳	۱۵۰۰۶	۵۴	۱۲۸۴۵	۲	۵۴۲	۷	۱۶۱۹
شهرستان چناران	۲۷۷	۱۶۳۱۲۲	۲۷۷	۱۶۳۱۲۲	۰	۰	۰	۰
شهر چناران	۲۷۷	۱۶۳۱۲۲	۲۷۷	۱۶۳۱۲۲	۰	۰	۰	۰
شهرستان خلیل آباد	۳۹۴	۹۱۴۳۱	۱۶۱	۳۰۲۶۰	۱۶۱	۴۶۴۷۳	۷۲	۱۴۶۹۸
شهر خلیل آباد	۲۷۸	۶۴۷۱۰	۱۱۹	۲۰۷۲۴	۱۴۰	۴۰۵۷۳	۱۹	۳۴۱۳
شهر کندر	۱۱۶	۲۶۷۲۱	۴۲	۹۵۳۶	۲۱	۵۹۰۰	۵۳	۱۱۲۸۵



۵ - ۹- پروانه های ساختمانی صادر شده برای احداث بنا بر حسب وضعیت قبلی زمین و مساحت آن در نقاط شهری (دنباله)

سال و شهر	تعداد کل پروانه	مساحت کل زمین	زمین بایر		باغ یا مزرعه		ساختمان تخریبی	
			تعداد پروانه	مساحت	تعداد پروانه	مساحت	تعداد پروانه	مساحت
شهرستان خواف	۵۹۳	۱۲۸۳۳۹	۵۱۸	۱۱۳۵۸۷	۱۵	۳۲۲۷	۶۰	۱۱۵۲۵
شهر خواف	۲۹۶	۵۵۶۱۷	۲۹۶	۵۵۶۱۷
شهر سلامی	۹۹	۲۱۵۹۳	۵۶	۱۲۰۸۵	۱۲	۲۶۱۳	۳۱	۶۸۹۵
شهر سنگان	۱۱۴	۲۵۷۵۴	۸۵	۲۱۱۲۴	.	.	۲۹	۴۶۳۰
شهر قاسم آباد...	۴۰	۸۸۹۰	۳۷	۸۲۷۶	۳	۶۱۴	.	.
شهر نشتیفان ...	۴۴	۱۶۴۸۵	۴۴	۱۶۴۸۵
شهرستان درگز	۸۲۴	۱۷۴۹۷۸	۷۵۵	۱۵۸۷۴۷	۵	۱۱۸۹	۶۴	۱۵۰۴۲
شهر چاپشلو	۵۲	۱۲۹۹۶	۵۲	۱۲۹۹۶
شهر درگز.....	۶۷۴	۱۳۲۷۸۷	۶۵۴	۱۲۹۱۸۸	۲	۲۹۰	۱۸	۳۳۰۹
شهر لطف آباد ..	۳۳	۷۷۶۱	۲۱	۴۸۱۲	۲	۶۹۹	۱۰	۲۲۵۰
شهر نوخندان ...	۶۵	۲۱۴۳۴	۲۸	۱۱۷۵۱	۱	۲۰۰	۳۶	۹۴۸۳
شهرستان رشتخوار	۲۳۵	۶۱۳۹۷	۱۷۷	۴۹۲۶۰	.	.	.	۱۲۱۳۷
شهر جنگل	۱۰۱	۲۱۵۱۸	۸۱	۱۷۴۷۹	.	.	.	۴۰۳۹
شهر رشتخوار ...	۱۳۴	۳۹۸۷۹	۹۶	۳۱۷۸۱	.	.	.	۸۰۹۸
شهرستان سبزوار	۱۲۴۸	۳۲۵۲۰۹	۸۹۴	۲۵۰۴۰۲	۴	۳۷۳۳	۳۵۰	۷۱۰۷۴
شهر جغتای	۱۰۵	۳۵۴۸۸	۷۰	۲۲۵۵۴	۲	۳۲۸۹	۳۳	۹۶۴۵
شهر داورزن	۳۵	۶۵۷۴	۳۰	۵۷۷۴	۱	۲۸۸	۴	۵۱۲
شهر روداب	۸۹	۱۹۰۲۰	۸۹	۱۹۰۲۰
شهر سبزوار.....	۶۲۹	۱۸۲۳۳۰	۳۳۰	۱۲۵۹۰۴	۱	۱۵۶	۲۹۸	۵۶۲۷۰
شهر سلطان آباد	۱۶۰	۲۲۶۰۶	۱۵۹	۲۲۴۸۸	.	.	.	۱۱۸
شهر ششتمد ...	۸۷	۱۵۴۴۲	۸۷	۱۵۴۴۲
شهر نقاب	۱۴۳	۴۳۷۴۹	۱۲۹	۳۹۲۲۰	.	.	.	۴۵۲۹
شهرستان سرخس	۲۳۰	۴۲۳۹۳	۲۲۸	۴۲۳۲۳	.	.	.	۱۷۰
شهر سرخس	۲۲۴	۴۱۶۰۷	۲۲۴	۴۱۶۰۷
شهر مزداوند	۶	۷۸۶	۴	۶۱۶	.	.	.	۱۷۰
شهرستان فریمان	۴۹۱	۱۸۵۲۴۰	۴۴۰	۱۲۶۴۳۵	۲	۴۶۲۳۱	۴۹	۱۲۵۷۴
شهر سفید سنگ	۹۲	۲۲۹۰۱	۹۲	۲۲۹۰۱
شهر فرهاد گرد .	۹۷	۷۰۰۳۰	۵۲	۱۲۸۸۷	۲	۴۶۲۳۱	۴۳	۱۰۹۱۲
شهر فریمان	۲۷۸	۸۶۲۰۷	۲۷۴	۸۴۸۹۴	.	.	.	۱۳۱۳
شهر قلندر آباد .	۲۴	۶۱۰۲	۲۲	۵۷۵۳	.	.	.	۳۴۹



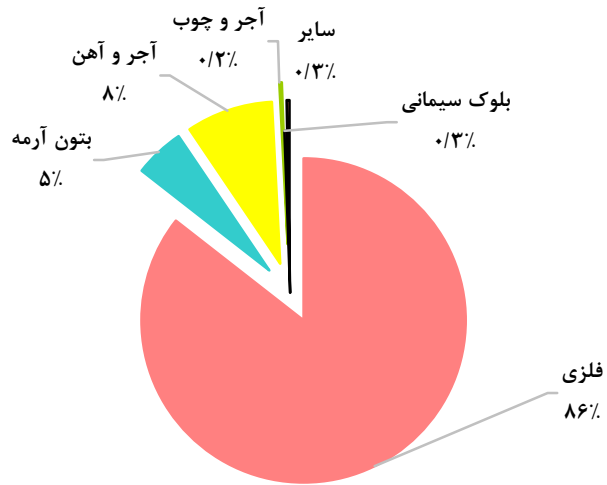
۵ - ۹- پروانه های ساختمانی صادر شده برای احداث بنا بر حسب وضعیت قبلی زمین
و مساحت آن در نقاط شهری (دنباله)

سال و شهر	تعداد کل پروانه	مساحت کل زمین	زمین بایر		باغ یا مزرعه		ساختمان تخریبی	
			تعداد پروانه	مساحت	تعداد پروانه	مساحت	تعداد پروانه	مساحت
شهرستان قوچان	۶۵۷	۲۹۲۳۴۸	۶۵۶	۲۹۲۱۹۶	۰	۰	۱	۱۵۲
شهر باجگیران .	۱	۲۵۳	۱	۲۵۳	۰	۰	۰	۰
شهر قوچان	۶۵۶	۲۹۲۰۹۵	۶۵۵	۲۹۱۹۴۳	۰	۰	۱	۱۵۲
شهرستان کاشمر	۶۵۲	۱۴۳۵۸۹	۵۰۲	۱۱۴۰۷۶	۷۶	۱۶۹۸۷	۷۴	۱۲۵۲۶
شهر ریوش	۲۱۳	۳۷۴۵۲	۱۳۵	۲۳۶۷۲	۶۵	۱۱۹۶۴	۱۳	۱۸۱۶
شهر کاشمر	۴۳۹	۱۰۶۱۳۷	۳۶۷	۹۰۴۰۴	۱۱	۵۰۲۳	۶۱	۱۰۷۱۰
شهرستان کلات	۱۰۴	۲۱۲۷۲	۹۶	۲۰۰۹۶	۰	۰	۸	۱۱۷۶
شهر شهرزو	۳۵	۷۶۰۱	۳۱	۶۸۵۱	۰	۰	۴	۷۵۰
شهر کلات	۶۹	۱۳۶۷۱	۶۵	۱۳۲۴۵	۰	۰	۴	۴۲۶
شهرستان گناباد	۵۴۱	۴۴۸۰۹۲	۵۲۱	۴۴۲۹۱۵	۲	۹۶۱	۱۸	۴۲۱۶
شهر بجستان ...	۹۷	۱۰۱۰۷۳	۸۹	۹۹۰۲۷	۱	۷۱۹	۷	۱۳۲۷
شهر بیدخت	۴۰	۱۰۹۹۴۶	۲۸	۱۰۶۸۱۵	۱	۲۴۲	۱۱	۲۸۸۹
شهر کاخک	۵۶	۱۶۱۴۷	۵۶	۱۶۱۴۷	۰	۰	۰	۰
شهر گناباد	۲۸۹	۲۰۸۱۶۸	۲۸۹	۲۰۸۱۶۸	۰	۰	۰	۰
شهر یونسی	۵۹	۱۲۷۵۸	۵۹	۱۲۷۵۸	۰	۰	۰	۰
شهرستان مشهد	۵۸۶۴	۱۸۸۲۹۸۷	۲۷۲۶	۱۰۴۲۱۰۸	۲۰	۳۳۷۱۵	۳۱۱۸	۸۰۷۱۶۴
شهر رضویه	۸	۳۶۱۳۸	۷	۳۶۰۳۷	۰	۰	۱	۱۰۱
شهر شاندیز	۸۴	۴۷۸۹۶	۸۳	۴۷۶۲۸	۱	۲۶۸	۰	۰
شهر طرهبه	۲۰۵	۲۱۰۱۵۵	۱۹۶	۱۹۴۵۰۶	۸	۱۵۵۰۲	۱	۱۴۷
شهر مشهد	۵۴۱۹	۱۵۴۷۲۲۵	۲۲۹۲	۷۲۲۳۶۴	۱۱	۱۷۹۴۵	۳۱۱۶	۸۰۶۹۱۶
شهر ملک آباد ..	۱۴۸	۴۱۵۷۳	۱۴۸	۴۱۵۷۳	۰	۰	۰	۰
شهرستان مه ولات	۱۲۴	۴۲۰۷۴	۷۸	۳۱۰۸۲	۱۳	۲۸۷۹	۳۳	۸۱۱۳
شهر فیض آباد ..	۱۲۴	۴۲۰۷۴	۷۸	۳۱۰۸۲	۱۳	۲۸۷۹	۳۳	۸۱۱۳
شهرستان نیشابور	۱۱۴۸	۳۷۱۱۲۳	۸۶۴	۲۵۵۶۴۹	۸	۴۰۸۲۱	۲۷۶	۷۴۶۵۳
شهر چکنه	۱۱	۲۲۹۴	۱۱	۲۲۹۴	۰	۰	۰	۰
شهر خرو	۸۳	۵۵۴۷۱	۷۵	۲۱۱۸۶	۲	۳۲۹۸۰	۶	۱۳۰۵
شهر دررود	۴۰	۳۶۳۰۰	۲۵	۲۷۰۹۶	۶	۷۸۴۱	۹	۱۳۶۳
شهر عشق آباد...	۳۳	۶۱۱۷	۳۰	۵۳۳۶	۰	۰	۳	۷۸۱
شهر فیروزه	۱۵۲	۳۳۲۱۳	۹۵	۲۲۰۳۱	۰	۰	۵۷	۱۱۱۸۲
شهر قدمگاه	۴۹	۲۷۲۶۲	۳۲	۱۳۴۴۰	۰	۰	۱۷	۱۳۸۲۲
شهر نیشابور	۷۸۰	۲۱۰۴۶۶	۵۹۶	۱۶۴۲۶۶	۰	۰	۱۸۴	۴۶۲۰۰

مأخذ - مرکز آمار ایران . (ر . پ) .

۹-۱- توزیع تعداد پروانه های ساختمانی صادر شده برای احداث

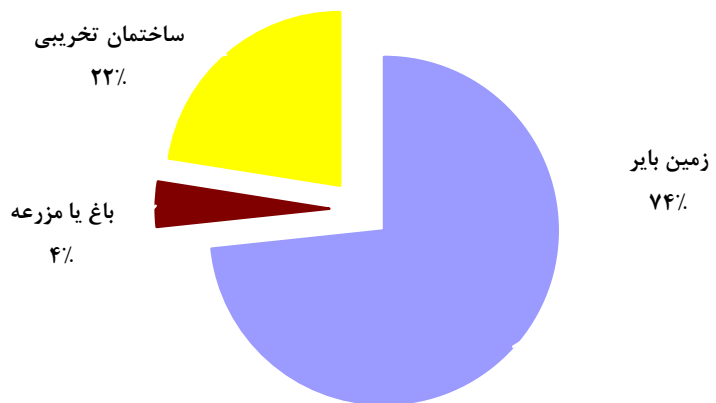
بنا در نقاط شهری بر حسب مصالح عمده ساختمانی: ۱۳۸۶



مبنا: جدول ۳- ۹

۹-۲- توزیع مساحت پروانه های ساختمانی صادر شده برای

احداث بنا در نقاط شهری بر حسب وضعیت قبلی زمین: ۱۳۸۶



مبنا: جدول ۵- ۹

۹-۶ پروانه های ساختمانی صادر شده برای احداث ساختمان مسکونی برحسب تعداد واحد مسکونی در نقاط شهری

سال و شهر	جمع	یک واحد	دو واحد	سه واحد	چهار واحد	پنج واحد وبیشتر
..... ۱۳۸۲	۹۷۳۵	۳۴۴۶	۲۴۶۰	۱۵۷۱	۱۰۲۸	۱۲۳۰
..... ۱۳۸۳	۷۹۶۷	۳۲۹۴	۲۱۹۲	۹۴۵	۶۸۰	۸۵۶
..... ۱۳۸۴	۷۸۲۹	۳۳۴۸	۲۱۳۱	۹۰۷	۶۱۲	۸۳۱
..... ۱۳۸۵	۱۰۴۳۰	۵۶۳۶	۲۲۳۰	۹۳۴	۶۹۵	۹۳۵
..... ۱۳۸۶	۱۳۸۱۰	۶۷۴۹	۳۴۷۱	۱۵۶۱	۱۰۰۹	۱۰۲۰
شهرستان بردسکن	۲۳۸	۲۳۰	۵	۰	۰	۳
شهر انابد	۸۳	۸۳	۰	۰	۰	۰
شهر بردسکن	۱۵۵	۱۴۷	۵	۰	۰	۳
شهرستان تایباد	۴۵۸	۴۰۳	۵۲	۱	۰	۲
شهر باخرز	۵	۲	۳	۰	۰	۰
شهر کاریز	۳۵۲	۳۱۹	۳۱	۰	۰	۲
شهر تایباد	۸۲	۶۳	۱۸	۱	۰	۰
شهر مشهد ریزه	۱۹	۱۹	۰	۰	۰	۰
شهرستان تربت جام	۴۶۴	۳۶۸	۹۱	۳	۰	۲
شهر تربت جام	۲۴۱	۱۷۲	۶۴	۳	۰	۲
شهر صالح آباد	۹۹	۸۳	۱۶	۰	۰	۰
شهر نصرآباد	۸۸	۷۸	۱۰	۰	۰	۰
شهر نیل شهر	۳۶	۳۵	۱	۰	۰	۰
شهرستان تربت حیدریه	۶۰۳	۴۱۱	۱۷۳	۱۱	۸	۰
شهر بایک	۱۴	۱۳	۱	۰	۰	۰
شهر تربت حیدریه	۴۶۷	۲۸۲	۱۶۶	۱۱	۸	۰
شهر دولت آباد	۵۰	۴۶	۴	۰	۰	۰
شهر رباط سنگ	۱۴	۱۳	۱	۰	۰	۰
شهر کدکن	۵۸	۵۷	۱	۰	۰	۰
شهرستان چناران	۲۲۰	۱۴۷	۷۱	۰	۰	۲
شهر چناران	۲۲۰	۱۴۷	۷۱	۰	۰	۲
شهرستان خلیل آباد	۳۶۳	۳۳۰	۳۲	۰	۱	۰
شهر خلیل آباد	۲۵۰	۲۱۸	۳۱	۰	۱	۰
شهر کندر	۱۱۳	۱۱۲	۱	۰	۰	۰



۹-۶ پروانه های ساختمانی صادر شده برای احداث ساختمان مسکونی برحسب تعداد واحد مسکونی در نقاط شهری (دنباله)

سال و شهر	جمع	یک واحد	دو واحد	سه واحد	چهار واحد	پنج واحد وبیشتر
شهرستان خواف	۵۲۸	۴۲۶	۱۱۰	۰	۰	۲
شهر خواف	۲۵۵	۱۸۴	۶۹	۰	۰	۲
شهر سلامی	۹۹	۹۸	۱	۰	۰	۰
شهر سنگان	۱۰۹	۷۲	۳۷	۰	۰	۰
شهر قاسم آباد	۳۸	۳۸	۰	۰	۰	۰
شهر نشتیفان	۳۷	۳۴	۳	۰	۰	۰
شهرستان درگز	۷۹۲	۷۳۷	۴۶	۵	۰	۴
شهر چاپشلو	۴۷	۴۷	۰	۰	۰	۰
شهر درگز	۶۵۲	۵۹۷	۴۶	۵	۰	۴
شهر لطف آباد	۳۳	۳۳	۰	۰	۰	۰
شهر نوخندان	۶۰	۶۰	۰	۰	۰	۰
شهرستان رشتخوار	۲۲۲	۲۰۱	۱۰	۱	۰	۱۰
شهر جنگل	۹۸	۹۷	۱	۰	۰	۰
شهر رشتخوار	۱۲۴	۱۰۴	۹	۱	۰	۱۰
شهرستان سبزوار	۱۱۰۵	۷۱۸	۱۶۸	۱۷۹	۷	۳۳
شهر جغتای	۸۷	۵۱	۲۲	۱۱	۲	۱
شهر داورزن	۳۳	۳۱	۲	۰	۰	۰
شهر روداب	۸۵	۸۵	۰	۰	۰	۰
شهر سبزوار	۵۵۵	۲۵۱	۹۹	۱۶۸	۵	۳۲
شهر سلطان آباد	۱۵۶	۱۴۶	۱۰	۰	۰	۰
شهر ششتمد	۷۶	۵۳	۲۳	۰	۰	۰
شهر نقاب	۱۱۳	۱۰۱	۱۲	۰	۰	۰
شهرستان سرخس	۲۱۴	۱۶۰	۳۱	۷	۷	۹
شهر سرخس	۲۰۹	۱۵۵	۳۱	۷	۷	۹
شهر مزداوند	۵	۵	۰	۰	۰	۰
شهرستان فریمان	۴۴۴	۳۳۰	۹۵	۴	۱	۱۴
شهر سفید سنگ	۸۹	۸۹	۰	۰	۰	۰
شهر فرهاد گرد	۹۴	۷۱	۲۲	۰	۱	۰
شهر فریمان	۲۳۹	۱۵۱	۷۰	۴	۰	۱۴
شهر قلندر آباد	۲۲	۱۹	۳	۰	۰	۰



۹-۶ پروانه های ساختمانی صادر شده برای احداث ساختمان مسکونی برحسب تعداد واحد مسکونی در نقاط شهری (دنباله)

سال و شهر	جمع	یک واحد	دو واحد	سه واحد	چهار واحد	پنج واحد و بیشتر
شهرستان قوچان	۶۲۹	۳۱۰	۲۹۷	۱۵	۶	۱
شهر باجگیران	۱	۱	۰	۰	۰	۰
شهر قوچان	۶۲۸	۳۰۹	۲۹۷	۱۵	۶	۱
شهرستان کاشمر	۶۰۹	۳۴۹	۲۳۴	۲۴	۲	۰
شهر ریوش	۱۹۲	۱۹۱	۱	۰	۰	۰
شهر کاشمر	۴۱۷	۱۵۸	۲۳۳	۲۴	۲	۰
شهرستان کلات	۹۱	۵۲	۳۰	۱	۳	۵
شهر شهرزو	۳۵	۳۳	۲	۰	۰	۰
شهر کلات	۵۶	۱۹	۲۸	۱	۳	۵
شهرستان گناباد	۴۳۷	۳۱۹	۱۱۱	۳	۱	۳
شهر بجستان	۷۶	۶۱	۱۴	۰	۰	۱
شهر بیدخت	۳۳	۱۶	۱۵	۰	۱	۱
شهر کاخک	۴۸	۴۰	۶	۲	۰	۰
شهر گناباد.....	۲۲۴	۱۴۶	۷۶	۱	۰	۱
شهر یونسی	۵۶	۵۶	۰	۰	۰	۰
شهرستان مشهد	۵۲۶۲	۶۸۰	۱۵۱۷	۱۲۵۶	۹۵۵	۸۵۴
شهر رضویه	۶	۳	۲	۰	۱	۰
شهر شاندیز	۵۹	۲۴	۲۸	۷	۰	۰
شهر طرهبه	۱۷۸	۵۴	۹۶	۱۸	۴	۶
شهر مشهد	۴۸۷۳	۴۵۹	۱۳۸۵	۱۲۳۱	۹۵۰	۸۴۸
شهر ملک آباد	۱۴۶	۱۴۰	۶	۰	۰	۰
شهرستان مه ولات	۹۳	۷۲	۲۰	۰	۰	۱
شهر فیض آباد	۹۳	۷۲	۲۰	۰	۰	۱
شهرستان نیشابور	۱۰۲۸	۵۰۶	۳۷۸	۵۱	۱۸	۷۵
شهر چکنه	۱۰	۱۰	۰	۰	۰	۰
شهر خرو	۷۱	۴۷	۲۲	۲	۰	۰
شهر دررود	۳۵	۱۹	۱۶	۰	۰	۰
شهر عشق آباد	۲۰	۱۹	۱	۰	۰	۰
شهر فیروزه	۱۳۹	۱۲۷	۱۲	۰	۰	۰
شهر قدمگاه	۳۷	۳۱	۶	۰	۰	۰
شهر نیشابور	۷۱۶	۲۵۳	۳۲۱	۴۹	۱۸	۷۵

مأخذ - مرکز آمار ایران . (ر . پ) .

۷-۹- پروانه های ساختمانی صادر شده برای احداث ساختمان مسکونی بر حسب نوع مصالح عمده در نقاط شهری

سال و شهر	کل	فلزی	بتون آرمه	سایر			
				جمع	آجر و آهن	آجر و چوب	بلوک سیمانی
..... ۱۳۸۰	۷۷۳۸	۴۷۹۶	۰	۲۹۴۲	۱۸	۳	۹
..... ۱۳۸۲	۹۷۳۵	۷۱۱۵	۵۷۷	۲۰۴۳	۲	۲	۲
..... ۱۳۸۳	۷۹۶۷	۶۶۰۰	۱۱۷	۱۲۵۰	۳	۲	۳
..... ۱۳۸۴	۷۸۲۹	۶۸۷۶	۳۶	۹۱۷	۱۶	۱	۰
..... ۱۳۸۵	۱۰۴۳۰	۸۹۸۳	۱۸۲	۱۲۶۵	۱	۷	۲۹
..... ۱۳۸۶	۱۳۸۱۰	۱۱۷۷۷	۷۰۳	۱۳۳۰	۳۲	۳۸	۳۴
شهرستان بردسکن	۲۳۸	۲۰۲	۰	۳۶	۰	۳	۲
شهر انابد	۸۳	۴۷	۰	۳۶	۰	۳	۲
شهر بردسکن	۱۵۵	۱۵۵	۰	۰	۰	۰	۰
شهرستان تایباد	۴۵۸	۲۱۳	۱۱۹	۱۲۶	۱۲۵	۰	۱
شهر باخرز	۵	۴	۰	۱	۱	۰	۰
شهر تایباد	۳۵۲	۱۶۶	۱۰۵	۸۱	۸۱	۰	۰
شهر کاریز	۸۲	۳۹	۱۳	۳۰	۳۰	۰	۰
شهر مشهد ریزه	۱۹	۴	۱	۱۴	۱۳	۰	۱
شهرستان تربت جام	۴۶۴	۴۱۷	۱۴	۳۳	۳۲	۰	۱
شهر تربت جام	۲۴۱	۲۳۸	۳	۰	۰	۰	۰
شهر صالح آباد	۹۹	۶۷	۱	۳۱	۳۱	۰	۰
شهر نصرآباد	۸۸	۸۳	۳	۲	۱	۰	۱
شهر نیل شهر	۳۶	۲۹	۷	۰	۰	۰	۰
شهرستان تربت حیدریه	۶۰۳	۴۰۸	۲۰	۱۷۵	۱۷۰	۳	۲
شهر بایک	۱۴	۱۳	۰	۱	۰	۱	۰
شهر تربت حیدریه	۴۶۷	۳۲۱	۱	۱۴۵	۱۴۵	۰	۰
شهر دولت آباد	۵۰	۲۶	۱۹	۵	۵	۰	۰
شهر رباط سنگ	۱۴	۵	۰	۹	۸	۱	۰
شهر کدکن	۵۸	۴۳	۰	۱۵	۱۲	۳	۰
شهرستان چناران	۲۲۰	۲۲۰	۰	۰	۰	۰	۰
شهر چناران	۲۲۰	۲۲۰	۰	۰	۰	۰	۰
شهرستان خلیل آباد	۳۶۳	۳۵۲	۲	۹	۹	۰	۰
شهر خلیل آباد	۲۵۰	۲۴۸	۱	۱	۱	۰	۰
شهر کندر	۱۱۳	۱۰۴	۱	۸	۸	۰	۰



۷-۹- پروانه های ساختمانی صادر شده برای احداث ساختمان مسکونی بر حسب نوع مصالح عمده در نقاط شهری (دنباله)

سال و شهر	کل	فلزی	بتون آرمه	سایر				
				جمع	آجر و آهن	آجر و چوب	بلوک سیمانی	سایر
شهرستان خواف	۵۳۸	۳۰۷	۳۱	۲۰۰	۲۰۰	۰	۰	۰
شهر خواف	۲۵۵	۱۰۴	۰	۱۵۱	۱۵۱	۰	۰	۰
شهر سلامی	۹۹	۷۳	۰	۲۶	۲۶	۰	۰	۰
شهر سنگان	۱۰۹	۶۶	۳۰	۱۳	۱۳	۰	۰	۰
شهر قاسم آباد	۳۸	۳۱	۰	۷	۷	۰	۰	۰
شهر نشتیفان	۳۷	۳۳	۱	۳	۳	۰	۰	۰
شهرستان درگز	۷۹۲	۳۲۰	۷۳	۳۶۹	۳۹۹	۱	۲۹	۰
شهر چاشلو	۴۷	۴	۱۰	۳۳	۳۳	۰	۰	۰
شهر درگز	۶۵۲	۲۹۰	۲	۳۳۳	۳۶۰	۱	۲۶	۰
شهر لطف آباد	۳۳	۲۱	۱۰	۲	۲	۰	۰	۰
شهر نوخندان	۶۰	۵	۵۱	۱	۴	۰	۳	۰
شهرستان رشتخوار	۲۲۲	۱۸۸	۲۲	۱۰	۱۲	۰	۲	۰
شهر جنگل	۹۸	۶۷	۱۹	۱۰	۱۲	۰	۲	۰
شهر رشتخوار	۱۲۴	۱۲۱	۳	۰	۰	۰	۰	۰
شهرستان سبزوار	۱۱۰۵	۹۷۴	۱۳	۱۱۷	۱۱۸	۰	۰	۱
شهر جغتای	۸۷	۸۷	۰	۰	۰	۰	۰	۰
شهر داورزن	۳۳	۳۰	۲	۱	۱	۰	۰	۰
شهر روداب	۸۵	۵۹	۰	۲۶	۲۶	۰	۰	۰
شهر سبزوار	۵۵۵	۵۵۵	۰	۰	۰	۰	۰	۰
شهر سلطان آباد	۱۵۶	۱۴۴	۳	۹	۹	۰	۰	۰
شهر ششتمد	۷۶	۴	۲	۷۰	۷۰	۰	۰	۰
شهر نقاب	۱۱۳	۹۵	۶	۱۱	۱۲	۰	۰	۱
شهرستان سرخس	۲۱۴	۱۸۶	۲۸	۰	۰	۰	۰	۰
شهر سرخس	۲۰۹	۱۸۱	۲۸	۰	۰	۰	۰	۰
شهر مزداوند	۵	۵	۰	۰	۰	۰	۰	۰
شهرستان فریمان	۴۴۴	۳۷۸	۲	۴۳	۶۴	۰	۱	۲۰
شهر سفید سنگ	۸۹	۶۱	۲	۲۶	۲۶	۰	۰	۰
شهر فریمان	۹۴	۸۱	۰	۱۳	۱۳	۰	۰	۰
شهر فرهاد گرد	۲۳۹	۲۱۴	۰	۴	۲۵	۰	۱	۲۰
شهر قلندر آباد	۲۲	۲۲	۰	۰	۰	۰	۰	۰



۷-۹- پروانه های ساختمانی صادر شده برای احداث ساختمان مسکونی بر حسب نوع مصالح عمده در نقاط شهری (دنباله)

سال و شهر	کل	فلزی	بتون آرمه	سایر			
				جمع	آجر و آهن	آجر و چوب	بلوک سیمانی
شهرستان قوچان	۶۲۹	۶۲۷	۲	۰	۰	۰	۰
شهر باجگیران	۱	۱	۰	۰	۰	۰	۰
شهر قوچان	۶۲۸	۶۲۶	۲	۰	۰	۰	۰
شهرستان کاشمر	۶۰۹	۶۰۴	۰	۵	۵	۰	۰
شهر ریوش	۱۹۲	۱۸۷	۰	۵	۵	۰	۰
شهر کاشمر	۴۱۷	۴۱۷	۰	۰	۰	۰	۰
شهرستان کلات	۹۱	۸۶	۱	۴	۴	۰	۰
شهر شهرزو	۳۵	۳۵	۰	۰	۰	۰	۰
شهر کلات	۵۶	۵۱	۱	۴	۴	۰	۰
شهرستان گناباد	۴۳۷	۳۸۷	۱۲	۳۸	۳۸	۰	۰
شهر بجستان	۷۶	۷۲	۱	۳	۳	۰	۰
شهر بیدخت	۳۳	۳۳	۰	۰	۰	۰	۰
شهر کاخک	۴۸	۳۸	۱۰	۰	۰	۰	۰
شهر گناباد	۲۲۴	۲۲۳	۱	۰	۰	۰	۰
شهر یونسی	۵۶	۲۱	۰	۳۵	۳۵	۰	۰
شهرستان مشهد	۵۲۶۲	۴۸۷۸	۳۴۱	۴۳	۱۵	۲۸	۰
شهر رضویه	۶	۵	۱	۰	۰	۰	۰
شهر شاندیز	۵۹	۳۷	۰	۲۲	۹	۱۳	۰
شهر طرهبه	۱۷۸	۱۷۸	۰	۰	۰	۰	۰
شهر مشهد	۴۸۷۳	۴۵۲۷	۳۲۵	۲۱	۶	۱۵	۰
شهر ملک آباد	۱۴۶	۱۳۱	۱۵	۰	۰	۰	۰
شهرستان مه ولات	۹۳	۹۳	۰	۰	۰	۰	۰
شهر فیض آباد	۹۳	۹۳	۰	۰	۰	۰	۰
شهرستان نیشابور	۱۰۲۸	۹۳۷	۲۳	۶۸	۵۸	۱	۹
شهر چکنه	۱۰	۰	۰	۱۰	۰	۰	۹
شهر خرو	۷۱	۵۶	۱۵	۰	۰	۰	۰
شهر دررود	۳۵	۳۵	۰	۰	۰	۰	۰
شهر عشق آباد	۲۰	۱۶	۰	۴	۴	۰	۰
شهر فیروزه	۱۳۹	۱۳۹	۰	۰	۰	۰	۰
شهر قدمگاه	۳۷	۳۷	۰	۰	۰	۰	۰
شهر نیشابور	۷۱۶	۶۵۴	۸	۵۴	۵۴	۰	۰

۱- اطلاعات ستون بتون آرمه در سال ۱۳۸۰ در ستون فلزی آمده است.
 مأخذ - مرکز آمار ایران . (ر . پ) .

۸ - ۹- تعداد واحدهای مسکونی تعیین شده در پروانه های ساختمانی صادر شده
بر حسب نوع پروانه و بخش متقاضی در نقاط شهری

پروانه احداث ساختمان				احداث و افزایش بنا	سال و شهر
دولتی	تعاونی	خصوصی	جمع		
۵۰	۱۷۰۴	۱۵۶۲۸	۱۷۳۸۲	۱۸۷۶۰ ۱۳۸۰
۸۱۶	۲۰۴۳	۲۶۵۹۴	۲۹۴۵۳	۳۱۶۰۳ ۱۳۸۲
۴۱۵	۱۵۱۴	۲۱۱۹۱	۲۳۱۲۰	۲۴۵۳۶ ۱۳۸۳
۶۸۸	۲۶۵۸	۱۹۷۵۹	۲۳۱۰۵	۲۴۴۷۲ ۱۳۸۴
۳۶۴	۱۲۲۲	۲۳۳۲۶	۲۴۹۱۲	۲۶۲۹۳ ۱۳۸۵
۹۵۴	۴۵۸۵	۳۰۱۱۶	۳۵۶۵۵	۳۷۶۱۱ ۱۳۸۶
۶	۳۵	۲۵۵	۲۹۶	۳۰۸	شهرستان بردسکن
۶	۵	۷۲	۸۳	۹۳	شهر انابد
.	۳۰	۱۸۳	۲۱۳	۲۱۵	شهر بردسکن
۲۸	۳۹۴	۲۹۴	۷۱۶	۷۷۰	شهرستان تایباد
.	.	۱۰	۱۰	۱۰	شهر باخرز
۲۸	۳۹۴	۱۴۵	۵۶۷	۵۸۳	شهر تایباد
.	.	۱۱۹	۱۱۹	۱۵۳	شهر کاریز
.	.	۲۰	۲۰	۲۴	شهر مشهد ریزه
.	.	۵۹۷	۵۹۷	۷۳۰	شهرستان تربت جام
.	.	۳۳۳	۳۳۳	۴۵۰	شهر تربت جام
.	.	۱۲۲	۱۲۲	۱۲۳	شهر صالح آباد
.	.	۱۰۲	۱۰۲	۱۱۶	شهر نصرآباد
.	.	۴۰	۴۰	۴۱	شهر نیل شهر
۱۵	۵	۹۶۸	۹۸۸	۱۰۱۶	شهرستان تربت حیدریه
.	.	۱۶	۱۶	۱۶	شهر بایک
۱۵	۴	۸۱۷	۸۳۶	۸۶۴	شهر تربت حیدریه
.	۱	۶۰	۶۱	۶۱	شهر دولت آباد
.	.	۱۵	۱۵	۱۵	شهر رباط سنگ
.	.	۶۰	۶۰	۶۰	شهر کدکن
۱۲۷	۱	۳۳۲	۴۶۰	۴۶۳	شهرستان چناران
۱۲۷	۱	۳۳۲	۴۶۰	۴۶۳	شهر چناران
۱	۲۰	۴۱۰	۴۳۱	۴۳۵	شهرستان خلیل آباد
۱	۲۰	۲۹۴	۳۱۵	۳۱۹	شهر خلیل آباد
.	.	۱۱۶	۱۱۶	۱۱۶	شهر کندر



۸ - ۹- تعداد واحدهای مسکونی تعیین شده در پروانه های ساختمانی صادر شده
بر حسب نوع پروانه و بخش متقاضی در نقاط شهری (دنباله)

سال و شهر	احداث و افزایش بنا	پروانه احداث ساختمان		
		جمع	خصوصی	تعاونی
شهرستان خواف	۷۵۳	۷۲۲	۶۷۶	۱۶
شهر خواف	۴۰۳	۳۸۵	۳۴۳	۱۲
شهر سلامی	۱۱۰	۱۰۰	۱۰۰	۰
شهر سنگان	۱۵۶	۱۵۴	۱۵۱	۳
شهر قاسم آباد	۴۰	۳۹	۳۹	۰
شهر نشتیفان	۴۴	۴۴	۴۳	۱
شهرستان درگز	۱۱۵۱	۱۱۴۴	۸۶۹	۲۶۴
شهر چابشلو	۵۰	۴۹	۴۹	۰
شهر درگز	۱۰۰۱	۹۹۶	۷۲۴	۲۶۳
شهر لطف آباد	۳۳	۳۳	۳۲	۱
شهر نوخندان	۶۷	۶۶	۶۴	۰
شهرستان رشتخوار	۳۰۴	۲۸۷	۲۳۱	۱
شهر جنگل	۱۰۵	۱۰۲	۱۰۰	۰
شهر رشتخوار	۱۹۹	۱۸۵	۱۳۱	۱
شهرستان سبزوار	۲۸۴۳	۲۶۶۱	۱۷۷۱	۸۴۰
شهر جغتای	۱۹۰	۱۶۰	۱۶۰	۰
شهر داورزن	۳۵	۳۵	۳۵	۰
شهر روداب	۹۴	۹۰	۹۰	۰
شهر سبزوار	۲۰۸۷	۱۹۴۶	۱۰۵۶	۸۴۰
شهر سلطان آباد	۱۶۹	۱۶۹	۱۶۹	۰
شهر ششتمد	۱۱۲	۱۱۱	۱۱۱	۰
شهر نقاب	۱۵۶	۱۵۰	۱۵۰	۰
شهرستان سرخس	۴۲۱	۳۵۲	۳۲۲	۰
شهر سرخس	۴۱۴	۳۴۶	۳۱۶	۰
شهر مزداوند	۷	۶	۶	۰
شهرستان فریمان	۹۲۳	۸۴۶	۶۴۳	۲۰۲
شهر سفید سنگ	۹۳	۹۰	۹۰	۰
شهر فریمان	۱۲۷	۱۲۲	۱۲۲	۰
شهر فرهاد گرد	۶۶۷	۶۰۶	۴۰۴	۲۰۲
شهر قلندر آباد	۳۶	۲۸	۲۷	۰



۸ - ۹- تعداد واحدهای مسکونی تعیین شده در پروانه های ساختمانی صادر شده
بر حسب نوع پروانه و بخش متقاضی در نقاط شهری (دنباله)

پروانه احداث ساختمان				افزایش بنا و احداث	سال و شهر
دولتی	تعاونی	خصوصی	جمع		
۰	۰	۹۹۵	۹۹۵	۹۹۶	شهرستان قوچان
۰	۰	۱	۱	۱	شهر باجگیران
۰	۰	۹۹۴	۹۹۴	۹۹۵	شهر قوچان
۱	۳۷۶	۵۵۴	۹۳۱	۹۴۰	شهرستان کاشمر
۱	۰	۲۱۷	۲۱۸	۲۱۹	شهر ریوش
۰	۳۷۶	۳۳۷	۷۱۳	۷۲۱	شهر کاشمر
۱۴	۰	۱۷۶	۱۹۰	۲۰۷	شهرستان کلات
۰	۰	۳۷	۳۷	۳۷	شهر شهرزو
۱۴	۰	۱۳۹	۱۵۳	۱۷۰	شهر کلات
۷	۸۲۴	۵۸۶	۱۴۱۷	۱۵۰۴	شهرستان گناباد
۰	۷۷۲	۱۰۰	۸۷۲	۸۷۹	شهر بجستان
۱	۰	۵۶	۵۷	۶۶	شهر بیدخت
۴	۰	۵۹	۶۳	۶۳	شهر کاخک
۲	۵۱	۳۱۴	۳۶۷	۴۲۰	شهر گناباد
۰	۱	۵۷	۵۸	۷۶	شهر یونسی
۴۹۵	۱۲۶۶	۱۸۰۴۲	۱۹۸۰۳	۲۰۹۳۰	شهرستان مشهد
۰	۰	۱۱	۱۱	۱۴	شهر رضویه
۰	۰	۱۱۶	۱۱۶	۱۳۵	شهر شاندیز
۱	۳۴	۳۸۲	۴۱۷	۴۴۳	شهر طرقله
۴۹۴	۱۲۳۲	۱۷۳۷۹	۱۹۱۰۵	۲۰۱۸۴	شهر مشهد
۰	۰	۱۵۴	۱۵۴	۱۵۴	شهر ملک آباد
۵۱	۰	۱۳۷	۱۸۸	۲۰۴	شهرستان مه ولات
۵۱	۰	۱۳۷	۱۸۸	۲۰۴	شهر فیض آباد
۳۲	۳۴۱	۲۲۵۸	۲۶۳۱	۲۷۱۳	شهرستان نیشابور
۰	۰	۱۱	۱۱	۱۱	شهر چکنه
۲۹	۰	۸۴	۱۱۳	۱۱۷	شهر خرو
۰	۰	۵۵	۵۵	۵۶	شهر دررود
۲	۰	۲۶	۲۸	۲۸	شهر عشق آباد
۰	۰	۱۶۰	۱۶۰	۱۷۵	شهر فیروزه
۱	۰	۴۵	۴۶	۵۱	شهر قدمگاه
۰	۳۴۱	۱۸۷۷	۲۲۱۸	۲۲۷۵	شهر نیشابور

مأخذ - مرکز آمار ایران . (ر . پ) .

۹-۹ - ساختمانهای شروع شده توسط بخش خصوصی در نقاط شهری

شرح	تعداد ساختمان (دستگاه)	مساحت زمین (هزارمترمربع)	سطح زیر بنای طبقه همکف (هزارمترمربع)	سطح کل زیربنای طبقات (هزارمترمربع)	ارزش زمین (میلیون ریال)	هزینه ساختمان (میلیون ریال)
جمع						
..... ۱۳۷۵	۱۵۱۸۸	۴۳۶۶	۱۸۶۶	۳۳۷۱	۶۵۴۶۶۳	۹۰۳۰۰۷
..... ۱۳۸۰	۲۰۰۴۷	۳۹۶۵	۲۱۱۵	۴۴۰۱	۱۶۳۴۵۱۹	۲۲۹۸۹۱۵
..... ۱۳۸۱	۱۷۷۰۰	۳۸۲۶	۲۱۵۰	۵۴۰۵	۲۹۵۷۴۸۱	۳۶۵۴۴۹۷
..... ۱۳۸۲	۱۷۳۳۵	۳۳۴۱	۱۹۴۹	۵۲۰۶	۴۶۳۶۲۳۴	۴۴۰۵۶۵۱
..... ۱۳۸۳	۱۵۵۱۰	۲۸۶۷	۱۷۸۹	۴۸۹۳	۵۳۴۳۶۲۳	۵۳۱۶۳۳۲
..... ۱۳۸۴	۱۹۳۳۴	۴۳۰۶	۲۱۰۹	۴۷۱۴	۴۵۵۷۴۵۴	۵۸۲۸۲۰۶
..... ۱۳۸۵	۲۱۵۴۶	۹۵۲۱	۲۴۶۱	۵۱۳۸	۶۳۴۷۵۸۱	۷۵۷۲۵۸۷
ساختمان مسکونی						
..... ۱۳۷۵	۱۳۹۸۹	۲۷۹۱	۱۵۳۸	۲۸۳۲	۴۴۶۷۸۹	۷۵۰۰۷۵
..... ۱۳۸۰	۱۶۷۱۸	۳۰۴۲	۱۶۸۷	۳۳۹۲	۱۲۲۷۰۲۴	۱۷۳۸۴۵۳
..... ۱۳۸۱	۱۵۵۲۶	۲۹۸۹	۱۸۱۴	۴۶۹۱	۲۵۱۲۳۶۷	۳۰۵۶۴۰۰
..... ۱۳۸۲	۱۴۸۵۲	۲۵۴۱	۱۶۱۵	۴۳۸۰	۳۸۷۵۲۶۶	۳۶۶۵۶۸۱
..... ۱۳۸۳	۱۴۰۴۷	۲۴۳۵	۱۵۱۳	۴۱۱۵	۴۴۵۲۲۷۱	۴۴۲۳۶۸۵
..... ۱۳۸۴	۱۸۳۸۳	۳۰۱۹	۱۸۱۷	۴۱۶۳	۳۹۰۷۸۷۳	۴۸۶۱۳۴۰
..... ۱۳۸۵	۲۰۲۶۸	۲۹۸۸	۱۹۵۳	۴۳۱۸	۴۶۹۹۱۲۴	۵۹۷۵۹۳۷
ساختمان غیر مسکونی						
..... ۱۳۷۵	۷۰۷	۱۴۸۸	۲۷۰	۴۰۰	۱۸۳۱۴۲	۱۲۰۰۷۸
..... ۱۳۸۰	۱۷۷۱	۷۱۲	۲۷۷	۶۰۱	۲۷۶۰۶۰	۳۶۰۹۴۶
..... ۱۳۸۱	۱۲۷۴	۷۱۶	۲۴۶	۴۵۶	۳۲۲۶۶۵	۴۳۷۷۴۹
..... ۱۳۸۲	۹۸۴	۵۸۷	۱۸۱	۳۸۷	۳۹۱۷۰۴	۴۱۳۷۶۰
..... ۱۳۸۳	۴۴۶	۲۹۶	۱۷۸	۴۰۴	۵۹۰۷۶۴	۵۱۴۵۴۰
..... ۱۳۸۴	۵۱۲	۱۱۸۹	۲۲۹	۴۱۶	۵۵۲۴۱۰	۸۱۶۵۸۶
..... ۱۳۸۵	۷۰۷	۶۴۸۷	۴۶۳	۶۹۹	۱۵۲۷۲۳۶	۱۴۱۸۰۰۳
ساختمان مسکونی و غیر مسکونی توأم						
..... ۱۳۷۵	۴۹۲	۸۸	۵۸	۱۳۸	۲۴۷۳۲	۳۲۸۵۴
..... ۱۳۸۰	۱۵۵۸	۲۱۱	۱۵۱	۴۰۸	۱۳۱۴۳۵	۱۹۹۵۱۶
..... ۱۳۸۱	۹۰۰	۱۲۱	۸۹	۲۵۸	۱۲۲۴۵۰	۱۶۰۳۴۸
..... ۱۳۸۲	۱۴۵۷	۲۱۳	۱۵۳	۴۳۸	۳۶۹۲۶۴	۳۲۶۲۱۰
..... ۱۳۸۳	۱۰۱۷	۱۳۵	۹۸	۳۷۵	۳۰۰۵۸۸	۳۷۸۱۰۷
..... ۱۳۸۴	۴۳۹	۹۸	۶۳	۱۳۶	۹۷۱۷۱	۱۵۰۲۸۰
..... ۱۳۸۵	۵۹۱	۴۶	۴۵	۱۲۱	۱۲۱۲۲۱	۱۷۸۶۴۷

۱- اطلاعات سالهای ۱۳۷۵ - ۱۳۸۵ مربوط به خراسان قبل از تقسیمات استانی و اطلاعات سالهای ۱۳۸۴-۱۳۸۵ مربوط به خراسان رضوی با احتساب شهرستان فردوس می باشد .
 مأخذ - بانک مرکزی جمهوری اسلامی ایران .

۱۰ - ۹ - ساختمانهای تکمیل شده توسط بخش خصوصی در نقاط شهری

شرح	تعداد ساختمان (دستگاه)	مساحت زمین (هزارمترمربع)	سطح زیر بنای طبقه همکف (هزارمترمربع)	سطح کل زیربنای طبقات (هزارمترمربع)	ارزش زمین (میلیون ریال)	هزینه ساختمان (میلیون ریال)
جمع						
..... ۱۳۷۵	۱۵۴۸۵	۳۵۴۶	۱۷۹۶	۳۱۵۷	۵۹۲۹۸۹	۶۳۹۱۲۹
..... ۱۳۸۰	۲۱۲۱۸	۴۲۸۳	۲۲۷۲	۴۱۳۱	۱۳۸۶۲۵۳	۱۹۳۷۱۲۷
..... ۱۳۸۱	۲۴۲۳۸	۴۷۷۵	۲۶۹۶	۵۴۸۴	۳۴۸۹۸۵۶	۳۰۴۱۷۲۶
..... ۱۳۸۲	۱۹۷۱۲	۴۲۹۱	۲۲۳۳	۵۴۵۸	۴۷۱۹۹۶۸	۳۹۹۵۳۹۸
..... ۱۳۸۳	۱۵۸۰۲	۳۲۱۷	۱۸۱۳	۴۶۸۳	۵۰۲۲۶۸۵	۴۴۵۷۸۳۶
..... ۱۳۸۴	۱۹۷۹۶	۳۳۸۳	۲۱۰۷	۵۷۷۴	۷۰۴۰۹۷۷	۶۸۹۳۴۲۱
..... ۱۳۸۵	۲۰۲۶۶	۳۵۷۹	۲۰۵۵	۴۶۳۰	۵۹۱۸۰۱۴	۵۵۴۹۶۸۴
ساختمان مسکونی						
..... ۱۳۷۵	۱۳۳۹۲	۲۶۶۵	۱۴۸۳	۲۵۲۲	۴۶۸۷۶۳	۵۰۵۹۰۳
..... ۱۳۸۰	۱۸۳۵۱	۳۵۰۹	۱۹۳۹	۳۴۹۹	۱۱۶۰۴۸۱	۱۵۸۷۴۵۲
..... ۱۳۸۱	۲۰۸۵۴	۳۹۲۴	۲۲۳۳	۴۳۷۷	۲۸۲۹۶۳۷	۲۴۱۳۳۴۵
..... ۱۳۸۲	۱۷۵۳۳	۳۱۳۱	۱۸۶۷	۴۵۱۴	۳۵۶۹۳۷۱	۳۲۰۸۸۱۲
..... ۱۳۸۳	۱۳۴۱۲	۲۴۲۸	۱۴۵۵	۳۸۰۳	۳۹۶۳۰۲۸	۳۷۳۸۶۱۷
..... ۱۳۸۴	۱۷۸۸۶	۲۶۹۰	۱۷۳۷	۴۸۰۹	۵۷۴۲۷۰۷	۵۶۸۶۷۶۲
..... ۱۳۸۵	۱۸۸۳۳	۲۸۸۵	۱۸۰۰	۴۰۵۳	۴۶۹۳۸۰۰	۴۷۸۵۲۱۰
ساختمان غیرمسکونی						
..... ۱۳۷۵	۱۲۶۱	۶۹۲	۱۹۰	۳۳۴	۷۴۸۰۳	۷۱۶۵۸
..... ۱۳۸۰	۱۶۳۱	۶۱۹	۲۲۷	۴۱۳	۱۵۷۳۶۲	۲۴۸۵۱۶
..... ۱۳۸۱	۱۶۰۹	۴۶۶	۲۵۳	۵۳۰	۳۴۱۷۷۲	۳۳۴۶۵۵
..... ۱۳۸۲	۹۰۵	۹۶۷	۲۳۲	۵۳۳	۸۶۹۱۹۶	۵۰۹۷۳۸
..... ۱۳۸۳	۱۰۱۱	۵۵۷	۲۰۷	۳۵۲	۵۲۱۳۵۱	۳۳۸۱۷۳
..... ۱۳۸۴	۷۷۳	۵۴۸	۲۶۲	۶۱۲	۹۱۷۰۵۲	۸۲۳۳۸۵
..... ۱۳۸۵	۴۶۷	۵۸۴	۱۶۱	۲۵۴	۹۹۹۵۵۵	۴۰۶۲۸۲
ساختمان مسکونی و غیر مسکونی توأم						
..... ۱۳۷۵	۸۳۲	۱۸۹	۱۲۳	۳۰۱	۴۹۴۲۲	۶۱۵۶۸
..... ۱۳۸۰	۱۲۳۶	۱۵۵	۱۰۷	۲۱۹	۶۸۴۱۰	۱۰۱۱۵۹
..... ۱۳۸۱	۱۷۷۵	۳۸۵	۲۱۰	۵۷۸	۳۱۸۴۴۸	۲۹۳۷۲۶
..... ۱۳۸۲	۱۲۷۴	۱۹۳	۱۳۴	۴۱۴	۲۸۱۴۰۱	۲۷۶۸۴۸
..... ۱۳۸۳	۱۳۷۹	۲۳۲	۱۵۰	۵۲۹	۵۳۸۳۰۶	۳۸۱۰۴۶
..... ۱۳۸۴	۱۱۳۷	۱۴۵	۱۰۸	۳۵۳	۳۸۱۲۱۸	۳۸۳۲۷۴
..... ۱۳۸۵	۹۶۶	۱۱۰	۹۴	۳۲۳	۲۲۴۶۵۹	۳۵۸۱۹۲

۱- اطلاعات سالهای ۸۳ - ۱۳۷۵ مربوط به خراسان قبل از تقسیمات استانی و اطلاعات سالهای ۸۵-۱۳۸۴ مربوط به خراسان رضوی با احتساب شهرستان فردوس می باشد .
 مأخذ - بانک مرکزی جمهوری اسلامی ایران .

۱۱ - ۹ - سرمایه گذاری بخش خصوصی بر حسب ساختمانهای شروع شده ، نیمه تمام و تکمیل شده توسط بخش خصوصی در نقاط شهری (میلیون ریال)

سال	کل	ساختمانهای شروع شده	ساختمانهای نیمه تمام	ساختمانهای تکمیل شده
..... ۱۳۷۵	۱۱۶۳۶۹۶	۲۵۵۷۶۸	۶۸۱۶۴۵	۲۲۶۲۸۴
..... ۱۳۸۰	۲۷۴۸۵۲۲	۸۶۵۴۹۱	۱۳۳۵۵۹۸	۵۴۷۴۳۳
..... ۱۳۸۱	۳۸۵۲۲۶۵	۱۱۴۱۶۵۷	۱۹۲۹۳۰۹	۷۸۱۲۹۹
..... ۱۳۸۲	۴۹۳۵۸۶۲	۱۳۶۵۶۶۷	۲۴۵۱۹۶۳	۱۱۱۸۲۳۲
..... ۱۳۸۳	۵۹۲۶۹۸۲	۱۶۳۸۴۴۹	۲۸۳۱۹۴۷	۱۴۵۶۵۸۶
..... ۱۳۸۴	۶۶۸۷۶۰۰	۱۶۰۱۶۶۵	۳۰۳۹۴۴۹	۲۰۴۶۴۸۶
..... ۱۳۸۵	۷۴۸۸۳۷۷	۲۶۰۰۴۷۵	۳۳۵۶۶۹۸	۱۵۳۱۲۰۴

۱- اطلاعات سالهای ۸۳ - ۱۳۷۵ مربوط به خراسان قبل از تقسیمات استانی و اطلاعات سالهای ۸۵-۱۳۸۴ مربوط به خراسان رضوی با احتساب شهرستان فردوس می باشد .
 مأخذ - بانک مرکزی جمهوری اسلامی ایران .

۱۲ - ۹ - تعداد ، متوسط سطح زیر بنا و متوسط هزینه یک متر مربع ساختمان واحدهای مسکونی تکمیل شده توسط بخش خصوصی در نقاط شهری

سال	تعداد (دستگاه)	متوسط سطح زیر بنا (متر مربع)	متوسط هزینه یک متر مربع ساختمان (ریال)
..... ۱۳۷۵	۲۰۴۵۸	۱۳۵	۲۰۰۵۸۲
..... ۱۳۸۰	۳۱۳۷۷	۱۱۷	۴۵۳۶۸۷
..... ۱۳۸۱	۳۹۳۱۴	۱۲۲	۵۵۱۴۳۰
..... ۱۳۸۲	۳۸۰۶۳	۱۲۹	۷۱۰۹۱۷
..... ۱۳۸۳	۳۴۳۰۸	۱۲۳	۹۸۳۱۵۴
..... ۱۳۸۴	۴۶۲۹۰	۱۱۰	۱۱۸۲۴۴۲
..... ۱۳۸۵	۳۸۵۳۷	۱۱۳	۱۱۸۰۷۶۳

۱- اطلاعات سالهای ۸۳ - ۱۳۷۵ مربوط به خراسان قبل از تقسیمات استانی و اطلاعات سالهای ۸۵-۱۳۸۴ مربوط به خراسان رضوی با احتساب شهرستان فردوس می باشد .
 مأخذ - بانک مرکزی جمهوری اسلامی ایران .

۱۳-۹- تعداد و هزینه انواع ساختمانهای در دست احداث توسط سازمان مسکن و شهرسازی

ساختمانهای دولتی		واحدهای مسکونی		سال ^(۱)
هزینه (میلیون ریال)	تعداد	هزینه (میلیون ریال)	تعداد	
۵۷۱۳	۲۲	۱۶۴۶	۵۶ ۱۳۸۰
۴۹۲۹	۱۸	۱۸۸۸	۵۴ ۱۳۸۲
۸۱۴۵	۱۹	۱۸۶۳	۶۱ ۱۳۸۳
۹۵۷۸	۱۱	۴۷۶۱	۷۲ ۱۳۸۴
۱۱۱۵۰	۱۴	۶۹۸۹	۷۸ ۱۳۸۵
۱۵۱۰۵۳	۳۳	۱۴۲۸۳	۱۰۰ ۱۳۸۶

عمران شهری (پروژه)		مراکز آموزشی و فرهنگی		مراکز درمانی		سال ^(۱)
هزینه (میلیون ریال)	تعداد	هزینه (میلیون ریال)	تعداد	هزینه (میلیون ریال)	تعداد	
۱۹۸۶	۰۰۰	۲۰۸۵	۸	۲۳۶	۲ ۱۳۸۰
۲۷۲۲	۰۰۰	۳۴۵۰	۴	۰	۰ ۱۳۸۲
۲۶۷۸	۰۰۰	۱۳۰۸	۳	۰	۰ ۱۳۸۳
۳۲۴۸	۰۰۰	۸۷۱۱	۱۳	۲۸۸۶	۴ ۱۳۸۴
۷۷۹۷	۳۰	۴۷۷۰	۵	۰	۰ ۱۳۸۵
۵۶۵۰	۱۷	۱۵۰۰۰	۱۴	۱۳۴۹۸۶	۱۳ ۱۳۸۶

۱- اطلاعات سالهای ۸۵-۱۳۸۰ مربوط به خراسان رضوی با احتساب شهرستان فردوس می باشد.
 مأخذ - سازمان مسکن و شهرسازی خراسان رضوی .

۱۴-۹- زمینهای واگذار شده توسط سازمان مسکن و شهرسازی استان بر حسب نوع استفاده

احداث واحد غیر مسکونی		احداث واحد مسکونی		سال ^(۱) و شهرستان
مساحت زمین (متر مربع)	تعداد قطعه زمین	مساحت زمین (متر مربع)	تعداد قطعه زمین	
۵۶۷۴۷۰	۱۲۲	۲۳۸۴۰۵	۹۰۵ ۱۳۸۰
۴۱۰۳۹۶	۱۸۱	۸۱۰۱۲۷	۲۷۰۰ ۱۳۸۲
۷۰۹۹۹۳	۱۱۰	۲۸۵۳۹۰	۶۰۹ ۱۳۸۳
۳۴۹۷۴۳	۷۱	۴۶۷۵۲۷	۱۵۱۸ ۱۳۸۴
۱۳۵۵۶۳۴	۳۰۴	۱۸۴۰۲۰۷	۲۵۹۰ ۱۳۸۵
۳۴۸۸۶۹^(۲)	۱۱۷۰	۹۱۶۹۶۸	۶۵۰۳ ۱۳۸۶
۰۰۰	۱	۲۰۰	۱ بردسکن
.	.	۴۲۷۷۷	۳۳۴ تایباد
۱۱۴۹	۲ تربت جام
۷۵۰۰	۱	۱۴۵۰	۱۳ تربت حیدریه
. چناران
. خلیل آباد
۱۱۸۸	۱	۲۳۹۵۱۷	۷۹۱ خواف
. درگز
.	.	۲۵۰۰	۱۰ رشتخوار
۱۷۴۵	۳	۷۲۴۳۶	۸۳۱ سبزوار
. سرخس
. فریمان
. قوچان
۰۰۰	۱	۷۱۲۵۶	۴۶۷ کاشمر
۰۰۰	۱ کلات
۱۲۸۵	۳	۲۲۰۴	۹ گناباد
۳۲۹۲۹۴	۱۱۵۷	۴۵۲۲۶۶	۳۶۶۴ مشهد
.	.	۵۲۰۰	۵۷ مه ولات
.	.	۲۷۱۶۳	۳۲۶ نیشابور

۱- اطلاعات سالهای ۱۳۸۰-۱۳۸۵ مربوط به خراسان رضوی با احتساب شهرستان فردوس می باشد.

۲- اختلاف سرجمع با اجزا مربوط به نامشخص بودن مساحت زمین در شهرستانهای بردسکن، کاشمر و کلات می باشد.

مأخذ - سازمان مسکن و شهرسازی خراسان رضوی .

۱۵-۹ واحدهای مسکونی معمولی بر حسب مساحت زیر بنا به تفکیک نقاط شهری و روستایی: آبان ۱۳۸۵ (متر مربع)

شرح	جمع	۵۰ متر مربع و کمتر	۷۵ تا ۵۱	۸۰ تا ۷۶	۸۱ تا ۱۰۰
کل استان	۱۲۹۶۳۳۱	۱۹۳۰۴۸	۲۷۹۹۶۵	۱۳۸۰۰۳	۲۵۷۸۴۶
شهری	۹۰۴۲۵۰	۱۱۰۰۴۴	۱۸۳۶۲۵	۸۲۹۷۶	۱۷۸۳۰۵
روستایی	۳۹۲۰۸۱	۸۳۰۰۴	۹۶۳۴۰	۵۵۰۲۷	۷۹۵۴۱

شرح	۱۵۰ تا ۱۰۱	۲۰۰ تا ۱۵۱	۳۰۰ تا ۲۰۱	۵۰۰ تا ۳۰۱	۵۰۱ متر مربع و بیش تر
کل استان	۲۹۳۲۵۹	۸۷۰۰۰	۳۵۵۶۳	۹۱۲۹	۲۵۱۸
شهری	۲۳۱۵۳۹	۷۵۶۵۸	۳۲۰۹۶	۸۰۲۷	۱۹۸۰
روستایی	۶۱۷۲۰	۱۱۳۴۲	۳۴۶۷	۱۱۰۲	۵۳۸

مأخذ - مرکز آمار ایران . (ر . پ) .

۱۶-۹ واحدهای مسکونی معمولی بر حسب نوع اسکلت و مصالح عمده بنا در نقاط شهری و روستایی

سال	جمع	فلزی	بتن آرمه	سایر			
				جمع	آجر و آهن یا سنگ و آهن	آجر و چوب یا سنگ و چوب	بلوک سیمانی (با هر نوع سقف)
۱۳۷۵	۸۶۶۳۸۶	۴۳۵۴۸	۲۰۹۰۷	۷۸۶۸۴۹	۵۱۷۰۱۲	۶۸۱۳۰	۴۶۶۸
شهری	۵۳۰۵۳۱	۴۲۳۴۸	۱۴۵۴۸	۴۶۲۵۷۱	۴۰۶۲۳۶	۲۲۵۹۹	۳۲۳۳
روستایی	۳۳۵۸۵۲	۱۲۰۰	۶۳۵۹	۳۲۴۲۷۸	۱۱۰۷۷۶	۴۵۵۳۱	۱۴۳۵
۱۳۸۵	۱۲۹۶۳۳۱	۲۷۰۹۲۸	۳۶۰۸۰	۹۷۰۸۰۷	۷۵۸۴۱۸	۸۴۰۰۰	۳۳۳۹
شهری	۹۰۴۲۵۰	۲۴۶۲۷۲	۳۰۵۴۲	۶۱۲۵۴۳	۵۶۸۱۱۸	۱۹۸۷۱	۲۳۲۳
روستایی	۳۹۲۰۸۱	۲۴۶۵۶	۵۵۳۸	۳۵۸۲۶۴	۱۹۰۲۹۹	۶۴۱۲۹	۱۰۱۶

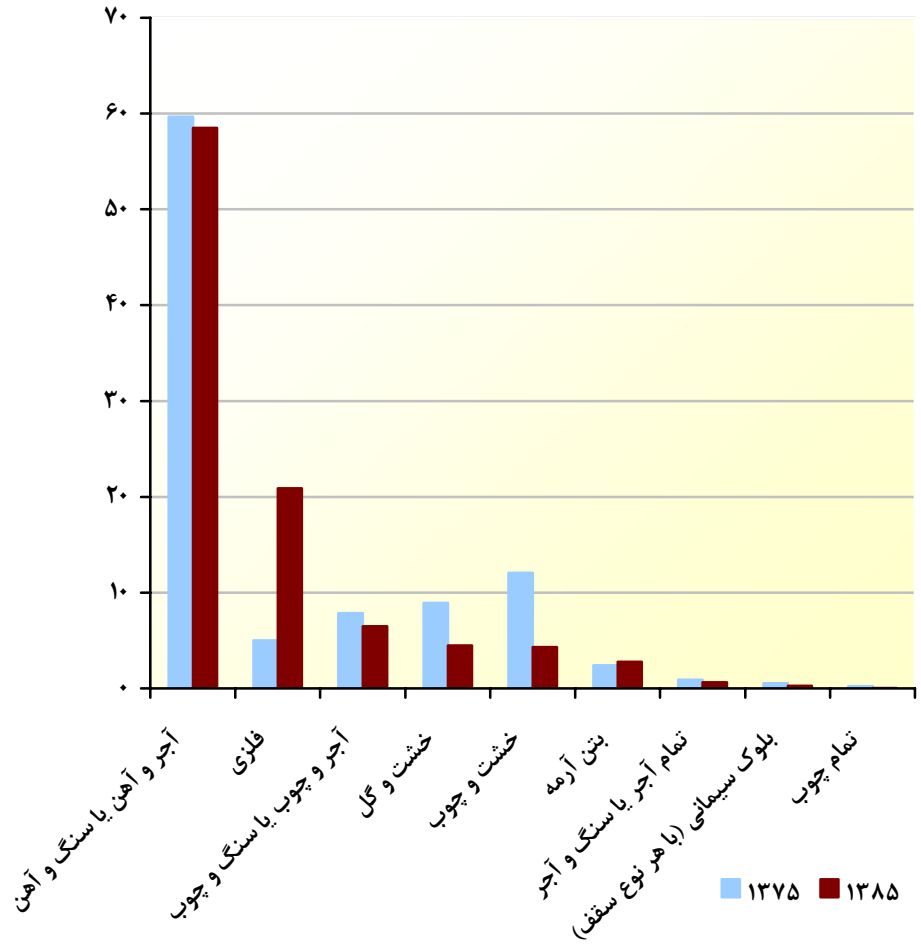
سال	تمام آجر یا سنگ و آجر	تمام چوب	خشت و چوب	خشت و گل	سایر	
					اظهار نشده مصالح	اظهار نشده اسکلت
۱۳۷۵	۷۸۵۴	۲۱۳۳	۱۰۴۴۶۷	۷۷۲۸۱	۴۵۳۰	۷۷۴
شهری	۳۲۹۶	۳۷۵	۱۱۷۵۹	۱۳۲۷۹	۱۴۳۸	۳۵۶
روستایی	۴۵۵۸	۱۷۵۸	۹۲۷۰۸	۶۴۰۰۲	۳۰۹۲	۴۱۸
۱۳۸۵	۸۲۳۸	۵۶۰	۵۶۰۶۲	۵۸۱۷۱	۲۰۱۹	۰
شهری	۳۱۴۴	۳۴۰	۶۹۰۷	۱۱۰۹۳	۷۴۶	۰
روستایی	۵۰۹۳	۲۲۰	۴۹۱۵۵	۴۷۰۷۸	۱۲۷۳	۰

مأخذ - مرکز آمار ایران . (ر . پ) .

۳- ۹- واحدهای مسکونی بر حسب نوع اسکلت و مصالح

درصد

عمده بنا



منبع: جدول ۱۶- ۹

۱۷-۹- واحدهای مسکونی معمولی برحسب سال اتمام بنا در نقاط شهری و روستایی

آبان ۱۳۸۵ ^(۱)			آبان ۱۳۷۵			سال اتمام بنا
نقاط روستایی	نقاط شهری	کل استان	نقاط روستایی	نقاط شهری	کل استان	
۳۹۳۰۸۱	۹۰۴۲۵۰	۱۲۹۶۳۳۱	۳۳۵۱۸۵۳	۵۳۰۵۳۱	۸۶۶۳۸۴	جمع
۶۷۱۴	۱۷۸۷۳	۲۴۵۸۸	x	x	x ۱۳۸۵
۱۵۱۲۷۳	۳۶۹۲۷۰	۵۲۰۵۴۴	(۳)۴۳۱۵	(۳)۱۱۱۹۲	(۳)۱۵۵۰۷ ۱۳۷۵-۱۳۸۴
۹۸۹۸۵	۲۶۵۵۱۹	۳۶۴۵۰۴	۱۲۷۱۶۸	۱۹۷۰۹۷	۳۲۴۲۶۵ ۱۳۶۵-۱۳۷۴
۶۹۶۱۴	۱۷۲۹۸۰	۲۴۲۵۹۴	۹۰۲۴۵	۲۱۹۵۰۱	۳۰۹۷۴۶ ۱۳۵۵-۱۳۶۴
۶۳۷۸۴	۷۲۲۷۷	۱۳۶۵۱۲	۴۷۴۹۱	۶۱۱۴۵	۱۰۸۶۳۶ ۱۳۴۵-۱۳۵۴
۱۷۱۰	۵۸۸۱	۷۵۹۱	۶۳۴۴۰	۳۵۲۷۰	۹۸۷۱۰ قبل از سال ۱۳۴۵
.	.	.	۳۱۹۴	۶۳۳۶	۹۵۲۰ اظهار نشده

۱) اطلاعات سال ۱۳۸۵ به صورت برآورد می‌باشد.

۲) ارقام مندرج فقط مربوط به سال ۱۳۷۵ است.

مأخذ - مرکز آمار ایران. (ر. پ).

۱۸-۹- واحدهای مسکونی معمولی برحسب امکانات و تسهیلات موجود به تفکیک

نقاط شهری و روستایی

آبان ۱۳۸۵ ^(۱)			آبان ۱۳۷۵			امکانات و تسهیلات
نقاط روستایی	نقاط شهری	کل استان	نقاط روستایی	نقاط شهری	کل استان	
۳۹۳۰۸۱	۹۰۴۲۵۰	۱۲۹۶۳۳۱	۳۳۵۱۸۵۳	۵۳۰۵۳۱	۸۶۶۳۸۴	کل واحدهای مسکونی
۳۸۶۹۴۷	۹۰۱۷۳۱	۱۲۸۸۶۷۸	۲۹۱۲۰۲	۵۲۵۳۳۷	۸۱۶۵۳۹ حداقل برق
۲۱۱۵۴۰	۷۶۸۶۱۰	۹۸۰۱۵۰	۱۴۲۵۴	۲۲۴۵۹۱	۲۳۸۸۴۵ حداقل تلفن ثابت
۳۴۲۷۹۷	۸۷۱۱۹۵	۱۲۱۳۹۹۲	۲۶۶۲۳۶	۵۲۴۶۵۹	۷۹۰۸۹۵ حداقل آب لوله‌کشی
۹۳۹۷۴	۸۳۳۸۰۵	۹۲۷۷۷۹	۷۲۱۴	۳۶۳۱۸۰	۳۷۰۳۹۴ حداقل گاز لوله‌کشی
۷۲۳	۳۸۲۳۲	۳۸۹۵۵	۷۵۸	۲۸۳۰۶	۲۹۰۶۴ حداقل دستگاه حرارت مرکزی
۱۵۰۱	۱۷۹۴۴	۱۹۴۴۵	۷۵۳	۷۳۰۷	۸۰۶۰ حداقل دستگاه حرارت و برودت مرکزی
۳۳۷۷۰۴	۸۹۱۹۱۲	۱۲۲۹۶۱۶	۱۹۵۸۳۱	۴۹۰۹۶۷	۶۸۶۷۹۸ حداقل آشپزخانه
۱۹۹۹۰۶	۸۳۴۰۳۹	۱۰۳۳۹۴۵	۵۱۴۱۳	۴۲۵۶۴۸	۴۷۷۰۶۱ حداقل حمام
۳۹۰۸۰۹	۹۰۳۹۵۹	۱۲۹۴۷۶۸	۳۳۱۷۸۲	۵۲۸۵۶۳	۸۶۰۳۴۵ حداقل توالت
۲۰۳	.	۲۰۳	۵۱۰	۴۵	۵۵۵ هیچکدام
.	.	.	۴۲۴	۵۸۳	۱۰۰۷ اظهار نشده

۱- اطلاعات سال ۱۳۸۵ به صورت برآورد می‌باشد.

مأخذ - مرکز آمار ایران. (ر. پ).

۱۹ - ۹ - مساحت زمین و بنا و تعداد واحدهای مسکونی مشارکتی ساخته شده توسط سازمان مسکن و شهرسازی (متر مربع)

سال و شهرستان	تعداد واحد	مساحت زمین	مساحت بنا
..... ۱۳۸۵	۲۹۶۰	۱۶۲۳۷۷	۲۲۲۰۰۰
..... ۱۳۸۶	۲۸۲۷	۱۴۸۵۸۰	۲۰۴۸۲۵
..... چناران	۹۱۷	۴۵۸۵۰	۶۸۷۷۵
..... سبزوار	۹۶	۴۸۰۰	۰۰۰
..... قوچان	۶۰	۳۲۴۰	۴۵۰۰
..... کاشمر	۱۱۲	۶۰۵۰	۸۴۰۰
..... گناباد	۲۷	۱۴۳۰	۲۰۲۵
..... مشهد	۱۳۶۵	۷۳۷۱۰	۱۰۲۳۷۵
..... نیشابور	۲۵۰	۱۳۵۰۰	۱۸۷۵۰
..... سایر شهرستانها	۰	۰	۰

مأخذ - سازمان مسکن و شهرسازی خراسان رضوی

۲۰ - ۹ - تعداد متقاضیان واحدهای مسکونی استیجاری واگذار شده توسط سازمان مسکن و شهرسازی (متر مربع)

سال و شهرستان	تعداد کل واحدها	تعداد کل متقاضیان	تعداد متقاضیان گزینش شده
..... ۱۳۸۵	۱۱۹۴	۱۲۳۷۰	۱۱۹۴
..... ۱۳۸۶	۱۱۹۴	۱۲۶۵۸	۱۱۹۴
..... تربت حیدریه	۱۰۴	۵۶۷	۱۰۴
..... چناران	۸۴	۳۰۷	۸۴
..... سبزوار	۱۱۴	۲۲۹۵	۱۱۴
..... کاشمر	۱۰۵	۴۳۷	۱۰۵
..... گناباد	۷۲	۶۸۱	۷۲
..... مشهد	۷۱۵	۸۳۷۱	۷۱۵
..... سایر شهرستانها	۰	۰	۰

مأخذ - سازمان مسکن و شهرسازی خراسان رضوی .

۲۱- ۹- مساحت زمین و بنا و تعداد واحدهای مسکونی استیجاری ساخته شده توسط سازمان مسکن و شهرسازی

سال و شهرستان	تعداد واحد	مساحت زمین	مساحت بنا
..... ۱۳۸۵	۸۴۸۹۶	۸۳۰۱۳۶۰	۶۳۷۸۱۷۵
..... ۱۳۸۶	۴۷۵	۲۳۷۵۰	۲۵۶۲۵
..... تربت حیدریه	۵۰	۲۵۰۰	۳۷۵۰
..... چناران	۲۴۰	۱۲۰۰۰	۱۸۰۰۰
..... سبزوار	۱۰۰	۵۰۰۰	۷۵۰۰
..... کاشمر	۵۰	۲۵۰۰	۳۷۵۰
..... گناباد	۳۵	۱۷۵۰	۲۶۲۵
..... سایر شهرستانها	۰	۰	۰

مأخذ - سازمان مسکن و شهرسازی خراسان رضوی .

۲۲- ۹- مشخصات عمومی شرکتهای تعاونی مسکن فعال در پایان سال

سال و شهرستان	تعداد شرکت	عضو	شاغلان	سرمایه (هزارریال)
..... ۱۳۸۰	۳۹۴	۷۷۸۱۵	۶۹۴	۴۰۰۹۷۳۰۸
..... ۱۳۸۲	۳۸۹	۷۳۶۷۳	۸۶۶	۷۳۰۵۰۷۴۲
..... ۱۳۸۳	۳۸۸	۷۲۲۷۸	۸۹۸	۹۲۹۱۰۵۰۲
..... ۱۳۸۴	۳۶۹	۶۶۸۹۱	۸۹۷	۹۹۱۴۳۰۵۶
..... ۱۳۸۵	۳۷۲	۶۶۹۹۰	۹۲۷	۱۱۱۵۳۴۱۲۱
..... ۱۳۸۶	۳۶۲	۶۷۴۹۲	۹۴۹	۱۰۷۸۴۸۹۱۱
..... بردسکن	۵	۳۷۹	۱۴	۱۶۸۰۰۲۰
..... تایباد	۴	۸۳۳	۱۲	۹۱۰۹۰۵
..... تربت جام	۶	۱۹۴۸	۱۸	۹۰۴۰۰۹
..... تربت حیدریه	۱۰	۱۴۲۵	۲۵	۶۰۲۳۷۰۵
..... چناران	۸	۲۶۰۵	۱۶	۲۹۹۷۹۰
..... خلیل آباد	۱	۱۰۰	۴	۶۰۰۰۰
..... خواف	۵	۵۷۷	۱۵	۱۱۵۵۳۳۰
..... درگز	۱	۵۳۰	۳	۲۶۵۰۰
..... رشتخوار	۰	۰	۰	۰
..... سبزوار	۶	۸۱۵	۲۱	۶۶۱۰۹۴
..... سرخس	۳	۵۱۵	۸	۵۰۲۱۰
..... فریمان	۵	۴۸۰	۹	۳۲۷۴۳۸
..... قوچان	۱۱	۴۲۸۲	۲۶	۱۱۴۰۰۳۵۲
..... کاشمر	۳	۱۱۷۹	۹	۳۱۶۴۸۵۰
..... کلات	۱	۱۴۲	۳	۱۰۰۹۲۷۰
..... گناباد	۴	۴۷۹	۱۳	۲۷۵۰۰۸۰
..... مشهد	۲۷۰	۴۸۳۵۲	۷۰۷	۷۴۹۱۳۷۸۲
..... مه ولات	۲	۱۶۳	۱	۱۶۶۰۸۰
..... نیشابور	۱۷	۲۶۸۸	۴۵	۱۸۰۵۴۹۶

مأخذ - اداره کل تعاون خراسان رضوی .

۲۳ - ۹- مشخصات عمومی شرکتهای تعاونی عمرانی فعال در پایان سال

سال و شهرستان	تعداد شرکت	عضو	شاغلان	سرمایه (هزارریال)
..... ۱۳۸۰	۲۱	۲۸۷۲	۴۱۲	۱۰۳۰۰۱۰
..... ۱۳۸۲	۲۳	۲۳۵۴	۴۴۲	۱۲۹۹۳۶۰
..... ۱۳۸۳	۲۴	۲۴۴۳	۴۵۵	۱۸۲۴۳۶۰
..... ۱۳۸۴	۲۳	۲۴۳۸	۴۶۰	۲۲۲۲۹۶۰
..... ۱۳۸۵	۲۲	۲۰۵۲	۴۵۷	۱۹۲۲۹۶۰
..... ۱۳۸۶	۱۹	۳۰۲۴	۲۱۲	۱۹۲۴۹۱۰
..... تربت حیدریه	۳	۲۴	۱۰	۵۵۹۵۰۰
..... سبزوار	۱	۷	۳۵	۴۷۵۰
..... کاشمر	۲	۱۷	۱۳	۵۰۴۰۰۰
..... گناباد	۱	۹۵۳	۴	۶۹۸۵۰
..... مشهد	۱۲	۱۰۲۳	۱۵۰	۷۸۶۸۱۰
..... سایر شهرستانها	۰	۰	۰	۰

مأخذ - اداره کل تعاون خراسان رضوی .