


فصل نهه

ساختمان و مسکن



مقدمه

آمارهای ساختمانی که در این فصل ارائه می شود، شامل آمارهای ساخت و ساز بناهای مسکونی و غیرمسکونی می باشد و اطلاعات آماری سایر انواع ساختمان از قبیل سدها، پلها، کانالها و شبکهها را در برنمی گیرد.

جمع آوری اطلاعات ثبت شده در پروانه های ساختمانی صادره توسط شهرداری های کشور، از سال ۱۳۵۴ مورد توجه آمار ایران قرار گرفت و از سال ۱۳۵۸، اطلاعات مذکور گردآوری و به طور سالانه منتشر می شود.

آمار مربوط به فعالیت های ساختمانی بخش خصوصی در نقاط شهری، از سال ۱۳۴۳ توسط بانک مرکزی ایران جمع آوری و منتشر می شود که در حال حاضر تعداد، مشخصات و هزینه های بناهای مسکونی و غیرمسکونی را در برمی گیرد.

اطلاعات آماری مربوط به بناهای مسکونی و غیرمسکونی نقاط روستایی کشور شامل تعداد، هزینه ساخت، نوع مصالح عمده ای که در کار رفته در ساختمان و ... طی سال های ۱۳۵۱ لغایت ۱۳۵۳ توسط مرکز آمار ایران گردآوری و منتشر شد. همچنین آمار فعالیت های ساختمانی بخش خصوصی در نقاط شهری و روستایی برای سال های ۱۳۷۲، ۱۳۷۳ و ۱۳۷۵ توسط مرکز آمار ایران جمع آوری و منتشر شده است.

به علاوه، از سازمان های تهیه کننده و مجری طرح های

ساختمانی بخش عمومی، فقط اطلاعات آماری بنیاد مسکن انقلاب اسلامی در سال های اخیر به طور سالانه، به روش ثبتی جمع آوری و منتشر می شود.

گردآوری آمار واحدهای مسکونی موجود به طور وسیع برای نخستین بار در سرشماری عمومی سال ۱۳۳۵ و سپس در سرشماری های عمومی نفوس و مسکن سال های ۱۳۴۵، ۱۳۵۵، ۱۳۶۵ و ۱۳۷۵ انجام گرفت که آمار سال ۱۳۷۵ به تفصیل برای هر یک از شهرستانها، استانها و کل کشور در قالب نشریات جداگانه انتشار یافته است. لازم به ذکر است بخشی از نتایج سرشماری عمومی نفوس و مسکن سال ۱۳۸۵ مربوط به بخش مسکن که تا زمان انتشار سالنامه از طریق مرکز آمار اعلام گردید در این فصل درج شده است.

به علاوه قیمت فروش و اجاره های واحدهای مسکونی، از سال ۱۳۷۲ تا سال ۱۳۷۸، برای ۲۱ شهر پرجمعیت کشور و از سال ۱۳۷۹ برای ۳۰ شهر توسط مرکز آمار ایران گردآوری و منتشر شده است.

درضمن آمارهایی در زمینه های شرکت های تعاونی مسکن، توسط اداره کل تعاون تهیه شده و در سال های اخیر در دسترس متقاضیان قرار گرفته است.

آمارهای این فصل به شرح زیر ارائه شده است:

- پروانه های ساختمانی صادر شده برای احداث و افزایش

بنای ساختمان‌های مسکونی و غیرمسکونی در نقاط شهری.
- مشخصات فعالیت‌های ساختمانی بخش خصوصی.
- واگذاری زمین در نقاط شهری کشور.
- مشخصات عمومی شرکت‌های تعاونی مسکن.

تعاریف و مفاهیم

ساختمان: فضایی است محصور، ثابت و مستقل که تمام یا قسمتی از آن مسقف بوده و برای سکونت و یا فعالیت اقتصادی ساخته شده است، به شرط آن که مساحت زیربنای قسمت مسقف آن حداقل ۴ مترمربع باشد.

مساحت زمین: عبارت است از مساحت قطعه زمین ملکی که ساختمان در آن ایجاد یا تجدید بنا شود.

سطح کل زیر بنای طبقات: عبارت است از مجموع سطح زیربنای کلیه طبقات اعم از زیرزمین، طبقه همکف، نیم‌طبقه، طبقه اول و بقیه طبقات.

هزینه ساختمان: هزینه ساختمان چه در مرحله شروع که پیش‌بینی می‌شود و چه در مرحله تکمیل که رقم واقعی گزارش می‌شود شامل هزینه‌های نقشه ساختمان، نظارت مهندسی، پروانه ساختمان، مصالح ساختمان، وسایل و ابزار کار، مزد کارگر، حق الزحمه معمار، هزینه‌ی تأسیسات حرارت مرکزی، روشنایی، آب و فاضلاب و غیره می‌باشد. ارزش زمین، در هزینه ساختمان منظور نمی‌شود.

واحد مسکونی معمولی: فضایی است مشتمل بر حداقل یک اتاق و معمولاً یک آشپزخانه و یک توالی که تمام یا قسمتی از ساختمان را تشکیل می‌دهد و دارای ورودی اختصاصی به خیابان، کوچه، راه پله یا راهروی مشترک است. واحد مسکونی به منظور غذا خوردن، دور هم نشستن و خوابیدن، توسط یک یا چند خانوار مورد استفاده قرار می‌گیرد. در سرشماری عمومی نفوس و مسکن به واحدهای مسکونی با تعریف فوق‌الذکر که از مصالح سخت (آجر، سیمان، سنگ، چوب و ...) ساخته می‌شوند واحد مسکونی معمولی اطلاق شده است.

اتاق: فضایی مستقل در داخل واحد مسکونی است که حداقل ۴ متر مربع مساحت و ۲ متر ارتفاع داشته باشد. آشپزخانه، حمام، طویله و کاهدانی به هر صورت، اتاق محسوب نمی‌شوند. یادآور می‌شود آشپزخانه با مشخصات مزبور در سرشماری عمومی نفوس و مسکن اتاق منظور شده است.

فعالیت ساختمانی: کلیه فعالیت‌هایی است که در ارتباط با مراحل مختلف ایجاد ساختمان (پی‌کنی، پی‌ریزی،

شناژبندی، برپا کردن اسکلت بنا، ساخت بنا، نصب تأسیسات و تجهیزات، کاشی‌کاری، روکاری، نقاشی، سیم‌کشی و ...) صورت می‌گیرد، همچنین تعمیرات اساسی و جزئی در ساختمان‌های موجود (ساخت یک طبقه یا قسمت جدید، تعویض یا تعمیر تأسیسات و تجهیزات، تعمیر لوله‌های آب، گاز و فاضلاب، لکه‌گیری و ایزولاسیون بام، تجدید نقاشی و کاغذ دیواری، تعمیر محوطه و ...) فعالیت ساختمانی محسوب می‌شود.

ایجاد بنای جدید: فعالیت‌های مربوط به مراحل مختلف ایجاد ساختمان مانند پی‌کنی، پی‌ریزی، شناژبندی، برپا کردن اسکلت بنا، ساخت بنا و ... مشروط بر آن که برای اولین بار در یک زمین صورت گیرد، ایجاد بنای جدید در نظر گرفته می‌شود.

تجدید بنا: انجام فعالیت‌های مربوط به مراحل مختلف ایجاد ساختمان در قطعه زمینی که قبلاً بنایی در آن وجود داشته و برای ایجاد ساختمان جدید تخریب شده است، به عنوان فعالیت ساختمانی تجدید بنا محسوب می‌شود.

تعمیرات اساسی: آن نوع فعالیت‌های ساختمانی که در ساختمان‌های موجود صورت گیرد و موجب افزایش کارایی و عمر ساختمان شود، به عنوان تعمیرات اساسی منظور می‌شود، مانند افزایش تعداد طبقات، واحد مسکونی، اتاق یا سطح زیر بنا، تعویض سیم‌کشی یا لوله‌کشی، تعمیر اساسی یا تعویض قسمت‌های مهم سیستم آب و فاضلاب و سایر تأسیسات ساختمان، نقاشی مجدد، روکش مجدد بام و ...

تعمیرات جزئی: منظور از تعمیرات جزئی آن نوع تعمیراتی است که ویژگی تعمیرات اساسی را ندارد مانند لکه‌گیری بام، رفع نقایص کوچک سیستم آب و فاضلاب و سایر تأسیسات و ...

سایر فعالیت‌های ساختمانی: آن گروه از فعالیت‌های ساختمانی که در زمره فعالیت‌های فوق‌الذکر نیستند به عنوان سایر فعالیت‌های ساختمانی منظور می‌شوند. مانند آماده‌سازی زمین.

خانوار: رجوع کنید به تعاریف و مفاهیم فصل ۲- جمعیت.
شرکت‌های تعاونی: رجوع کنید به تعاریف و مفاهیم فصل ۴- کشاورزی، جنگلداری و شیلات.

شرکت‌های تعاونی مسکن: نوعی شرکت‌های تعاونی که در زمینه تهیه زمین و احداث و یا خرید واحدهای مسکونی آماده و نیمه تمام به منظور تکمیل و واگذاری آن به اعضای تحت پوشش، در قالب تعاونی‌های کارمندی، کارگری و متفرقه (آزاد) فعالیت می‌کنند.

۹-۱- تعداد پروانه‌های ساختمانی صادر شده برای احداث بنا برحسب نوع استفاده در نقاط شهری

سال و شهرستان	جمع	مسکونی	مسکونی و کارگاه، توأم	بازرگانی	صنعتی	آموزشی	بهداشتی و درمانی	سایر
..... ۱۳۸۰	۱۷۷۶۵	۱۴۵۳۱	۱۳۳۷	۱۳۳۷	۳۹۴	۱۶۶
..... ۱۳۸۱	۱۱۳۰۳	۸۸۲۱	۱۰۸۵	۱۰۸۵	۱۷۷	۱۳۵
..... ۱۳۸۲	۲۱۶۸۲	۱۷۸۵۹	۱۵۳۰	۱۵۳۰	۴۸۲	۲۸۱
..... ۱۳۸۳	۱۹۸۹۷	۱۶۵۵۴	۹۷۲	۱۳۱۰	۵۵۶	۵۰۵
..... ۱۳۸۴	۲۳۳۲۹	۱۹۷۲۷	۱۱۱۸	۱۵۷۶	۲۸۸	۲۴	۷	۵۸۹
..... ۱۳۸۵	۲۰۵۲۳	۱۷۲۸۹	۹۵۵	۱۵۶۰	۳۲۰	۱۰	۶	۳۸۳
..... ۱۳۸۶	۲۶۰۱۴	۲۱۹۶۹	۱۱۹۴	۲۱۵۱	۳۴۴	۲۴	۸	۳۲۴
..... آران و بیدگل	۱۴۸۱	۱۳۰۷	۴۰	۱۹	۹۶	۱	۰	۱۸
..... اردستان	۲۶۶	۲۱۴	۲۴	۲۳	۲	۰	۰	۳
..... اصفهان	۸۳۶۰	۷۱۹۰	۳۲۴	۶۸۳	۵۸	۴	۳	۹۸
..... برخوار	۱۰۷۴	۸۵۸	۷۸	۹۸	۱۱	۱	۰	۲۸
..... تیران و کرون	۳۹۸	۳۴۵	۷	۴۲	۱	۰	۰	۳
..... چادگان	۱۳۵	۱۱۲	۱۵	۷	۱	۰	۰	۰
..... خمینی شهر	۱۶۳۹	۱۴۵۳	۷۵	۶۲	۱۶	۱۰	۲	۲۱
..... خوانسار	۱۳۶	۱۱۰	۱۲	۱۰	۰	۰	۰	۴
..... سمیرم	۳۹۸	۳۴۴	۳۰	۹	۳	۰	۰	۱۲
..... سمیرم سفلی	۱۹۲	۱۶۱	۶	۲۲	۰	۰	۰	۳
..... شاهین شهر و میمه	۱۱۸۷	۱۰۴۸	۲۹	۹۷	۲	۰	۰	۱۱
..... شهرضا	۸۲۰	۴۵۷	۳۷	۳۱۸	۰	۰	۰	۸
..... فریدن	۲۹۱	۲۴۴	۱۸	۲۲	۳	۰	۰	۴
..... فریدونشهر	۲۸۲	۲۴۳	۱۳	۱۲	۳	۰	۰	۱۱
..... فلاورجان	۱۱۵۳	۹۵۵	۱۱۰	۵۲	۲۱	۲	۰	۱۳
..... کاشان	۲۶۷۰	۲۳۷۳	۱۵۲	۶۶	۵۱	۱	۱	۲۶
..... گلپایگان	۶۴۸	۵۶۵	۵۰	۱۹	۵	۲	۰	۷
..... لنجان	۱۳۱۳	۱۰۸۴	۶۹	۸۲	۴۴	۰	۰	۳۴
..... مبارکه	۸۷۶	۷۸۰	۳۹	۳۸	۳	۱	۲	۱۳
..... نایین	۳۹۶	۳۴۳	۲۵	۲۳	۳	۱	۰	۱
..... نجف آباد	۲۰۴۰	۱۵۴۲	۳۳	۴۴۱	۲۰	۰	۰	۴
..... نطنز	۲۵۹	۲۴۱	۸	۶	۱	۱	۰	۲

مأخذ- مرکز آمار ایران.

۹-۲- تعداد پروانه‌های ساختمانی صادر شده برای احداث بنا بر حسب نوع مصالح عمده در نقاط شهری

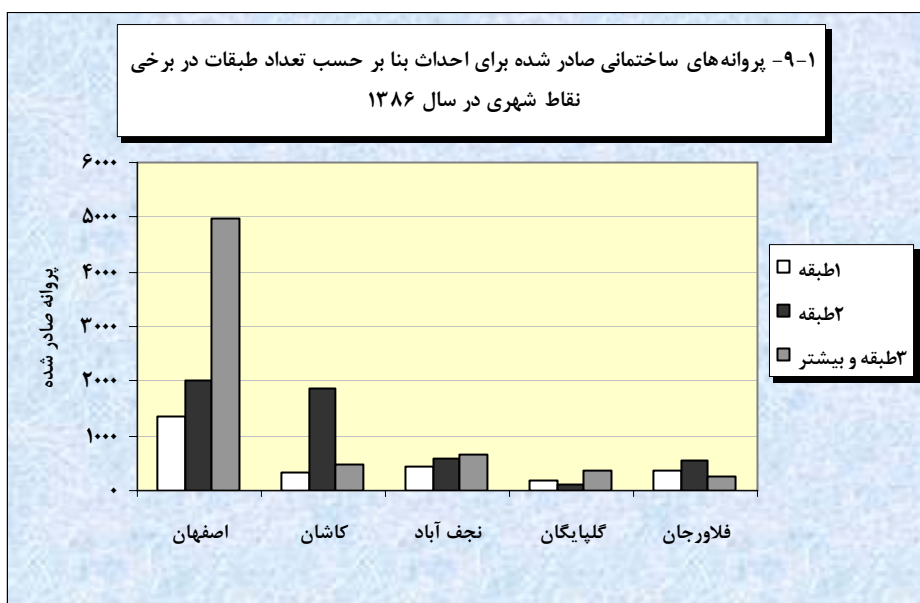
سال و شهرستان	کل	اسکلت فلزی	بتن آرمه	سایر				
				جمع	آجر و آهن	آجر و چوب	بلوک سیمانی	سایر
.....۱۳۸۰	۱۷۷۶۵	۳۹۱۸	۰۰۰	۱۳۸۴۷	۱۲۳۰۴	۴۲	۱۴۲۵	۷۶
.....۱۳۸۱	۱۶۹۶۵	۵۶۷۲	۰۰۰	۱۱۲۹۳	۶۹۶۲	۹۹	۳۸۳۱	۴۰۱
.....۱۳۸۲	۱۸۲۹۲	۱۲۳۵۱	۰۰۰	۵۹۴۱	۵۰۷۵	۴۰	۸۲۶	۰
.....۱۳۸۳	۱۹۸۹۷	۱۴۶۲۵	۰۰۰	۵۲۷۲	۴۰۲۸	۹	۱۲۱۲	۲۳
.....۱۳۸۴	۲۳۳۲۹	۶۱۲۵	۱۴۳۵۶	۲۸۴۸	۲۵۴۲	۱۹	۲۸۷	۰
.....۱۳۸۵	۲۰۵۲۳	۴۲۴۵	۱۴۶۶۹	۱۶۰۹	۱۵۹۰	۶	۱۳	۰
.....۱۳۸۶	۲۶۰۱۴	۲۶۰۹	۱۷۱۰۸	۵۵۹۷	۵۵۹۱	۶	۰	۰
.....آران و بیدگل	۱۴۸۱	۳۱۵	۱۱۸	۱۰۴۸	۱۰۴۷	۱	۰	۰
.....اردستان	۲۶۶	۸۰	۱۷۷	۹	۹	۰	۰	۰
.....اصفهان	۸۳۶۰	۳۰۸	۷۶۵۷	۳۹۵	۳۹۱	۴	۰	۰
.....برخوار	۱۰۷۴	۹	۱۰۵۶	۹	۹	۰	۰	۰
.....تیران و کرون	۳۹۸	۱۴	۳۰۷	۷۷	۷۷	۰	۰	۰
.....چادگان	۱۳۵	۳۳	۷۶	۲۶	۲۶	۰	۰	۰
.....خمینی شهر	۱۶۳۹	۱۴	۱۳۸۴	۲۴۱	۲۴۱	۰	۰	۰
.....خوانسار	۱۳۶	۱۱۶	۱۹	۱	۱	۰	۰	۰
.....سمیرم	۳۹۸	۵۵	۲۰۹	۱۳۴	۱۳۴	۰	۰	۰
.....سمیرم سفلی	۱۹۲	۰	۱۹۲	۰	۰	۰	۰	۰
.....شاهین شهر و میمه	۱۱۸۷	۱۱۴	۸۴۱	۲۳۲	۲۳۲	۰	۰	۰
.....شهرضا	۸۲۰	۱۱۹	۶۴۸	۵۳	۵۳	۰	۰	۰
.....فریدن	۲۹۱	۱۶۲	۹۵	۳۴	۳۴	۰	۰	۰
.....فریدونشهر	۲۸۲	۱۳۷	۱۲۵	۲۰	۲۰	۰	۰	۰
.....فلورجان	۱۱۵۳	۱۹	۱۰۳۱	۱۰۳	۱۰۳	۰	۰	۰
.....کاشان	۲۶۷۰	۸۰	۱۳۴	۲۴۵۶	۲۴۵۶	۰	۰	۰
.....گلپایگان	۶۴۸	۵۰۸	۱۰۴	۳۶	۳۶	۰	۰	۰
.....لنجان	۱۳۱۳	۳۰۵	۷۸۳	۲۲۵	۲۲۵	۰	۰	۰
.....مبارکه	۸۷۶	۱۲	۸۳۸	۲۶	۲۶	۰	۰	۰
.....نایین	۳۹۶	۵۰	۲۵۴	۹۲	۹۲	۰	۰	۰
.....نجف آباد	۲۰۴۰	۷۵	۱۶۰۱	۳۶۴	۳۶۳	۱	۰	۰
.....نطنز	۲۵۹	۸۴	۱۵۹	۱۶	۱۶	۰	۰	۰

مأخذ- مرکز آمار ایران.

۹-۳- تعداد پروانه‌های ساختمانی صادر شده برای احداث بنا برحسب تعداد طبقات در نقاط شهری

سال و شهرستان	جمع	یک طبقه	دو طبقه	سه طبقه	چهار طبقه	پنج طبقه و بیشتر
۱۳۸۰	۱۷۷۶۵	۶۲۸۲	۷۹۷۴	۲۹۹۴	۳۲۵	۱۹۰
۱۳۸۱	۲۰۰۲۶	۶۱۸۰	۷۰۷۵	۵۵۱۱	۷۵۰	۵۱۰
۱۳۸۲	۲۱۶۸۲	۶۰۵۰	۸۸۰۷	۵۲۰۸	۹۳۷	۶۸۰
۱۳۸۳	۱۹۸۹۷	۵۷۹۷	۸۲۷۱	۴۰۲۶	۱۰۳۴	۷۶۹
۱۳۸۴	۲۳۳۲۹	۵۲۸۷	۱۰۱۲۶	۵۶۰۳	۱۳۴۵	۹۶۸
۱۳۸۵	۲۰۵۲۳	۵۸۹۰	۷۹۴۶	۴۸۹۷	۱۰۴۳	۷۴۷
۱۳۸۶	۲۶۰۱۴	۵۵۲۰	۱۱۱۹۵	۶۲۱۳	۱۵۹۰	۱۴۹۶
آران و بیدگل	۱۴۸۱	۳۶۸	۹۳۱	۱۴۵	۳۲	۵
اردستان	۲۶۶	۱۳۵	۱۰۴	۲۶	۱	۰
اصفهان	۸۳۶۰	۱۳۵۵	۲۰۲۶	۲۶۹۳	۱۰۹۳	۱۱۹۳
برخوار	۱۰۷۴	۲۱۰	۶۷۲	۱۷۱	۱۶	۵
تیران و کرون	۳۹۸	۱۴۸	۱۹۳	۵۲	۵	۰
چادگان	۱۳۵	۵۶	۷۰	۹	۰	۰
خمینی شهر	۱۶۳۹	۳۶۶	۸۴۸	۳۸۸	۳۰	۷
خوانسار	۱۳۶	۲۱	۳۴	۵۵	۲۲	۴
سمیرم	۳۹۸	۱۲۶	۲۱۶	۵۴	۲	۰
سمیرم سفلی	۱۹۲	۴۵	۱۲۶	۱۹	۲	۰
شاهین شهر و میمه	۱۱۸۷	۲۲۶	۴۳۸	۳۷۳	۸۰	۷۰
شهرضا	۸۲۰	۱۶۱	۴۲۱	۱۷۵	۵۰	۱۳
فریدن	۲۹۱	۱۸۷	۷۹	۲۰	۲	۳
فریدونشهر	۲۸۲	۳۲	۲۱۳	۳۴	۲	۱
فلاورجان	۱۱۵۳	۳۵۶	۵۴۰	۲۲۳	۲۹	۵
کاشان	۲۶۷۰	۳۱۲	۱۸۷۹	۴۰۵	۴۰	۳۴
گلپایگان	۶۴۸	۱۹۴	۹۸	۱۷۴	۷۸	۱۰۴
لنجان	۱۳۱۳	۳۴۳	۶۴۹	۲۳۸	۴۴	۳۹
مبارکه	۸۷۶	۱۶۵	۴۹۳	۲۰۹	۹	۰
نایین	۳۹۶	۲۰۷	۹۵	۹۱	۳	۰
نجف آباد	۲۰۴۰	۴۳۹	۹۵۳	۶۰۱	۳۴	۱۳
نطنز	۲۵۹	۶۸	۱۱۷	۵۸	۱۶	۰

مأخذ- مرکز آمار ایران.



منبع: جدول ۹-۳

۴-۹- تعداد پروانه‌های ساختمانی صادر شده برای احداث بنا برحسب وضعیت قبلی زمین و مساحت آن در نقاط شهری

ساختمان تخریبی		باغ یا مزرعه		زمین بایر		جمع		سال و شهرستان
مساحت (مترمربع)	پروانه	مساحت (مترمربع)	پروانه	مساحت (مترمربع)	پروانه	مساحت (مترمربع)	پروانه	
۳۸۲۱۱۲	۱۶۱۸	۷۲۵۲۵	۱۶۰	۴۲۴۱۱۹۶	۱۵۹۸۷	۴۶۹۵۸۳۳	۱۷۷۶۵۱۳۸۰
۳۶۳۴۱۷	۱۵۶۶	۱۰۶۸۵۷	۱۴۵	۴۶۰۵۳۰۶	۱۴۹۶۵	۵۰۷۵۵۸۰	۱۶۶۷۶۱۳۸۱
۵۷۶۲۹۸	۲۲۴۶	۱۶۱۷۴۲	۱۴۶	۵۹۸۴۲۱۹	۱۹۲۹۰	۶۷۲۲۲۵۹	۲۱۶۸۲۱۳۸۲
۵۳۱۰۰۶	۲۰۹۳	۲۲۳۲۷۵	۲۴۵	۴۷۳۱۰۸۱	۱۷۵۵۹	۵۴۸۵۳۶۲	۱۹۸۹۷۱۳۸۳
۵۹۳۸۵۲	۲۵۶۷	۲۰۸۵۰۲	۲۱۴	۵۱۲۳۲۱۲	۲۰۵۴۸	۵۹۲۵۵۶۶	۲۳۳۲۹۱۳۸۴
۵۷۷۳۶۳	۲۴۲۲	۱۶۹۵۸۷	۱۹۰	۴۸۰۰۵۸۲	۱۷۹۱۱	۵۵۴۷۵۳۲	۲۰۵۲۳۱۳۸۵
۱۴۰۴۹۱	۳۵۶۳	۱۴۶۳۹۶	۱۶۴	۷۰۲۰۷۲۷	۲۲۲۸۷	۸۰۰۷۶۱۴	۲۶۰۱۴ ۱۳۸۶
۳۲۷۵	۲۱	.	.	۶۵۹۱۵۹	۱۴۶۰	۶۶۲۴۳۴	۱۴۸۱آران و بیدگل
۴۰۸۰	۲۴	۱۶۱۴۴	۵	۷۸۳۱۳	۲۳۷	۹۸۵۳۷	۲۶۶اردستان
۵۴۸۸۰۲	۲۱۵۰	۶۷۰۶	۱۲	۱۶۲۳۴۲۱	۶۱۹۸	۲۱۷۸۹۲۹	۸۳۶۰اصفهان
۱۲۰۸۹	۵۹	۱۵۷۷	۲	۲۰۷۹۱۲	۱۰۱۳	۲۲۱۵۷۸	۱۰۷۴برخوار
۹۶۵۵	۳۰	۱۳۳۸۴	۲	۱۷۵۱۱۳	۳۶۶	۱۹۸۱۵۲	۳۹۸تیران و کرون
۱۵۷۷	۱۰	.	.	۲۹۴۲۳	۱۲۵	۳۱۰۰۰	۱۳۵چادگان
۲۹۲۳۴	۱۲۶	۶۸۵۲	۳	۳۰۴۲۹۴	۱۵۱۰	۳۴۰۳۸۰	۱۶۳۹خمینی شهر
۵۷۹۴	۳۱	۳۱۱۷	۴	۳۷۵۵۵۱	۱۰۱	۳۸۴۴۶۲	۱۳۶خوانسار
۲۶۷۱	۶	۱۰۰۰۰	۱	۸۸۲۷۳	۳۹۱	۱۰۰۹۴۴	۳۹۸سمیرم
.	.	.	.	۴۲۸۱۰	۱۹۲	۴۲۸۱۰	۱۹۲سمیرم سفلی
۱۲۸۴۰	۵۵	.	.	۳۶۰۸۲۰	۱۱۳۲	۳۷۳۶۶۰	۱۱۸۷شاهین شهر و میمه
۱۳۰	۱	.	.	۲۵۰۶۸۹	۸۱۹	۲۵۰۸۱۹	۸۲۰شهرضا
۴۱۲۱	۱۷	۳۵۰۰	۲	۱۱۹۷۷۲	۲۷۲	۱۲۷۳۹۳	۲۹۱فریدن
۱۸۳۳۱	۹۱	۷۴۸	۳	۶۱۷۴۳	۱۸۸	۸۰۸۲۲	۲۸۲فریدونشهر
۲۵۴۳۲	۱۳۲	۳۰۲۲	۶	۲۰۷۵۰۸	۱۰۱۵	۲۳۵۹۶۲	۱۱۵۳فلاورجان
۸۱۲۰	۳۳	۴۷۵۷۱	۹۷	۱۰۰۶۹۲۹	۲۵۴۰	۱۰۶۲۶۲۰	۲۶۷۰کاشان
۲۳۹۱۲	۹۷	۸۴۰	۲	۳۳۶۴۳۵	۵۴۹	۳۶۱۱۸۷	۶۴۸گلیپایگان
۳۱۹۳۹	۱۷۸	۷۷۵۳	۸	۳۶۵۸۴۶	۱۱۲۷	۴۰۵۵۳۸	۱۳۱۳لنجان
۲۱۴۰۸	۱۰۱	۱۱۷۱	۵	۲۳۲۹۷۳	۷۷۰	۲۵۵۵۵۲	۸۷۶مبارکه
۱۰۲۱	۳	.	.	۹۲۱۶۹	۳۹۳	۹۳۱۹۰	۳۹۶نابین
۶۱۵۸۸	۳۳۱	۲۱۳۸۰	۸	۳۵۵۱۵۲	۱۷۰۱	۴۳۸۱۲۰	۲۰۴۰نجف آباد
۱۴۴۷۲	۶۷	۲۶۳۱	۴	۴۶۴۲۲	۱۸۸	۶۳۵۲۵	۲۵۹نطنز

مأخذ- مرکز آمار ایران.

۵-۹- تعداد واحدهای مسکونی تعیین شده در پروانه‌های ساختمانی صادر شده برحسب نوع پروانه و بخش متقاضی در نقاط شهری

پروانه افزایش بنا				پروانه احداث ساختمان				کل	سال و شهرستان
دولتی	تعاونی	خصوصی	جمع	دولتی	تعاونی	خصوصی	جمع		
...	۵۰۳	۱۶۰۵	۲۸۲۵۶	۳۰۳۶۴	۳۰۳۶۴	۱۳۸۰
...	۶۰۹	۱۵۴۰	۲۹۸۴۱	۳۱۹۹۰	۳۱۹۹۰	۱۳۸۱
...	۵۴۷	۲۴۰۳	۴۴۶۷۹	۴۷۶۲۹	۴۷۶۲۹	۱۳۸۲
...	۸۹۲	۱۲۰۴	۴۱۱۳۲	۴۳۲۲۸	۴۳۲۲۸	۱۳۸۳
۹	۱۴	۹۲۲	۹۴۵	۸۶۶	۵۷۱۳	۴۴۸۷۵	۵۱۴۵۴	۵۲۳۹۹	۱۳۸۴
۸۹	۲۱	۹۲۵	۱۰۳۵	۷۵۹	۱۶۷۳	۳۸۹۴۸	۴۱۳۸۰	۴۲۴۱۵	۱۳۸۵
۱۳	۹	۱۵۱۰	۱۵۳۱	۱۳۹۳	۴۶۹۷	۵۴۷۳۱	۶۰۸۳۱	۶۳۳۵۲	۱۳۸۶
۱	۰	۳	۴	۰	۶۹	۱۶۳۹	۱۷۰۸	۱۷۱۲	آران و بیدگل
۰	۰	۱۵	۱۵	۰	۰	۳۴۰	۳۴۰	۳۵۵	اردستان
۱	۵	۴۴۰	۴۴۶	۱۸۹	۲۶۰	۲۶۵۹۹	۲۷۰۴۸	۲۷۴۹۴	اصفهان
۰	۰	۱۴	۱۴	۹۶	۱۳۵	۱۶۲۸	۱۸۵۹	۱۸۷۳	برخوار
۰	۰	۷	۷	۰	۰	۵۷۲	۵۷۲	۵۷۹	تیران و کرون
۰	۰	۲۴	۲۴	۰	۰	۱۴۹	۱۴۹	۱۷۳	چادگان
۰	۰	۱۲۰	۱۲۰	۰	۰	۲۷۵۱	۲۷۵۱	۲۸۷۱	خمینی شهر
۰	۰	۱۰۸	۱۰۸	۴۸	۱۱۵۳	۲۸۸	۱۴۸۹	۱۵۹۷	خوانسار
۰	۰	۱۱	۱۱	۳۰	۱	۵۵۷	۵۸۸	۵۹۹	سمیرم
۰	۰	۴	۴	۱۰۰	۰	۲۳۰	۲۳۰	۳۳۴	سمیرم سفلی
۰	۰	۶۱	۶۱	۰	۰	۳۳۲۷	۳۳۲۷	۳۳۸۸	شاهین شهر و میمه
۰	۰	۲	۲	۰	۰	۹۱۶	۹۱۶	۹۱۸	شهرضا
۰	۰	۲	۲	۱	۲۷۶	۳۰۳	۵۸۰	۵۸۲	فریدن
۰	۰	۵۲	۵۲	۱	۱	۳۱۴	۳۱۶	۳۶۸	فریدونشهر
۱۰	۰	۶۶	۷۶	۰	۵۲	۱۸۱۷	۱۸۶۹	۱۹۴۵	فلاورجان
۰	۲	۶۶	۶۸	۰	۱۲۷۷	۴۱۷۶	۵۴۵۳	۵۵۲۱	کاشان
۰	۲	۲۳۹	۲۴۱	۱۸۷	۸۰۵	۱۴۲۹	۲۴۲۱	۲۶۶۲	گلپایگان
۰	۰	۱۴	۱۴	۵۵۰	۵۳۶	۲۳۴۰	۳۴۲۶	۳۴۴۰	لنجان
۰	۰	۲۰	۲۰	۱۸۲	۱۲۶	۱۳۸۶	۱۶۹۴	۱۷۱۴	مبارکه
۰	۰	۲۹	۲۹	۳	۰	۶۴۶	۶۴۹	۶۷۸	نایین
۰	۰	۱۶۸	۱۶۸	۴	۰	۲۸۶۳	۲۸۶۷	۳۰۳۵	نجف آباد
۰	۰	۴۵	۴۵	۲	۶	۴۶۱	۴۶۹	۵۱۴	نطنز

مأخذ- مرکز آمار ایران.

۹-۶- مساحت زیربنای تعیین شده در پروانه‌های ساختمانی برحسب نوع پروانه و بخش متقاضی (متر مربع)

پروانه افزایش بنا				پروانه احداث ساختمان				کل	سال و شهرستان
دولتی	تعاونی	خصوصی	جمع	دولتی	تعاونی	خصوصی	جمع		
۹۵۶۲	۵۲۹۸	۱۲۱۵۲۶	۱۳۶۳۸۶	۱۵۳۸۵۹	۷۸۳۸۰۵	۶۵۸۸۰۴۲	۷۵۲۵۷۰۶	۷۶۶۲۰۹۲۱۳۸۴
۹۹۵۶	۲۷۰۰	۱۲۸۳۷۵	۱۴۱۰۳۱	۱۱۹۸۸۶	۲۴۲۳۹۵	۶۱۷۹۳۳۵	۶۵۴۱۶۱۶	۶۶۸۲۶۴۷۱۳۸۵
۲۹۸۱	۱۸۵۷	۲۱۸۹۹۵	۲۲۳۸۳۳	۲۶۲۲۵۹	۶۴۱۱۰۴	۸۸۱۱۸۷۶	۹۷۱۵۲۳۹	۹۹۳۹۰۷۲۱۳۸۶
۸۰۰	.	۱۹۳	۹۹۳	.	۱۰۶۷۹	۴۱۰۹۰۰	۴۲۱۵۷۹	۴۲۲۵۷۲آران و بیدگل
.	.	۱۵۲۳	۱۵۲۳	.	.	۵۱۰۸۲	۵۱۰۸۲	۵۲۶۰۵اردستان
۱۲۴	۶۳۶	۷۵۵۰۷	۷۶۲۶۷	۷۷۷۸۸	۴۳۸۶۵	۴۳۸۴۸۹۶	۴۵۰۶۵۴۹	۴۵۸۲۸۱۶اصفهان
.	.	۲۱۶۹	۲۱۶۹	۱۱۶۸۳	۱۸۵۰۳	۲۳۶۴۰۱	۲۶۶۵۸۷	۲۶۸۷۵۶برخوار
.	.	۹۳۳	۹۳۳	۲۰۸۸	.	۸۶۹۴۴	۸۹۰۳۲	۸۹۹۶۵تیران و کرون
.	.	۲۶۷۷	۲۶۷۷	.	.	۲۵۸۳۱	۲۵۸۳۱	۲۸۵۰۸چادگان
۱۱۳۱	.	۱۲۲۰۳	۱۳۳۳۴	۱۰۱۰۵	۱۱۸۲۲	۳۶۶۱۲۴	۳۸۸۰۵۱	۴۰۱۳۸۵خمینی شهر
۱۶۰	.	۱۲۹۹۴	۱۳۱۵۴	۴۲۶۰	۱۵۳۶۷۲	۴۱۹۷۶	۱۹۹۹۰۸	۲۱۳۰۶۲خوانسار
.	.	۱۱۹۹	۱۱۹۹	۲۴۰۴	۱۲۷	۸۱۱۵۳	۸۳۶۸۴	۸۴۸۸۳سمیرم
.	.	۲۶۰	۲۶۰	۶۹۳۱	.	۳۵۱۴۴	۴۲۰۷۵	۴۲۳۳۵سمیرم سفلی
.	.	۸۷۳۸	۸۷۳۸	.	.	۴۹۸۰۰۷	۴۹۸۰۰۷	۵۰۶۷۴۵شاهین شهر و میمه
.	.	۱۹۷	۱۹۷	۹۴۸	.	۲۱۸۸۴۵	۲۱۹۷۹۳	۲۱۹۹۹۰شهرضا
.	.	۲۴۰	۲۴۰	۱۵۰	۳۴۶۹۹	۵۰۶۴۸	۸۵۴۹۷	۸۵۷۳۷فریدن
.	.	۵۹۷۹	۵۹۷۹	۳۵۰	۸۴	۵۱۴۳۷	۵۱۸۷۱	۵۷۸۵۰فریدونشهر
۷۶۶	.	۱۲۲۱۷	۱۲۹۸۳	۳۲۸۷	۸۸۳۴	۲۵۴۵۷۳	۲۶۶۶۹۴	۲۷۹۶۷۷فلاورجان
.	۲۰۹	۷۳۶۲	۷۵۷۱	۱۴۹۷۷	۱۶۰۲۶۵	۶۱۸۰۴۴	۷۹۳۲۸۶	۸۰۰۸۵۷کاشان
.	۳۹۲	۳۰۲۳۶	۳۰۶۲۸	۱۹۹۳۴	۱۰۰۰۵۸	۱۹۸۰۳۶	۳۱۸۰۲۸	۳۴۸۶۵۶گلپایگان
.	.	۱۸۷۹	۱۸۷۹	۸۲۸۷۴	۸۳۴۶۷	۳۸۸۰۹۷	۵۵۴۴۳۸	۵۵۶۳۱۷لنجان
.	.	۳۱۱۳	۳۱۱۳	۲۲۷۹۸	۱۳۴۹۸	۲۱۵۹۳۱	۲۵۲۲۲۷	۲۵۵۳۴۰مبارکه
.	۶۲۰	۳۲۹۸	۳۹۱۸	۹۲۹	.	۸۴۴۸۱	۸۵۴۱۰	۸۹۳۲۸نابین
.	.	۳۰۱۵۶	۳۰۱۵۶	۴۵۳	۶۵۸	۴۵۴۷۳۰	۴۵۵۸۴۱	۴۸۵۹۹۷نجف آباد
.	.	۵۹۲۲	۵۹۲۲	۳۰۰	۸۷۳	۵۸۵۹۶	۵۹۷۶۹	۶۵۶۹۱نطنز

مأخذ- مرکز آمار ایران.

۷-۹- تعداد پروانه احداث ساختمان مسکونی بر حسب مصالح عمده ساختمان

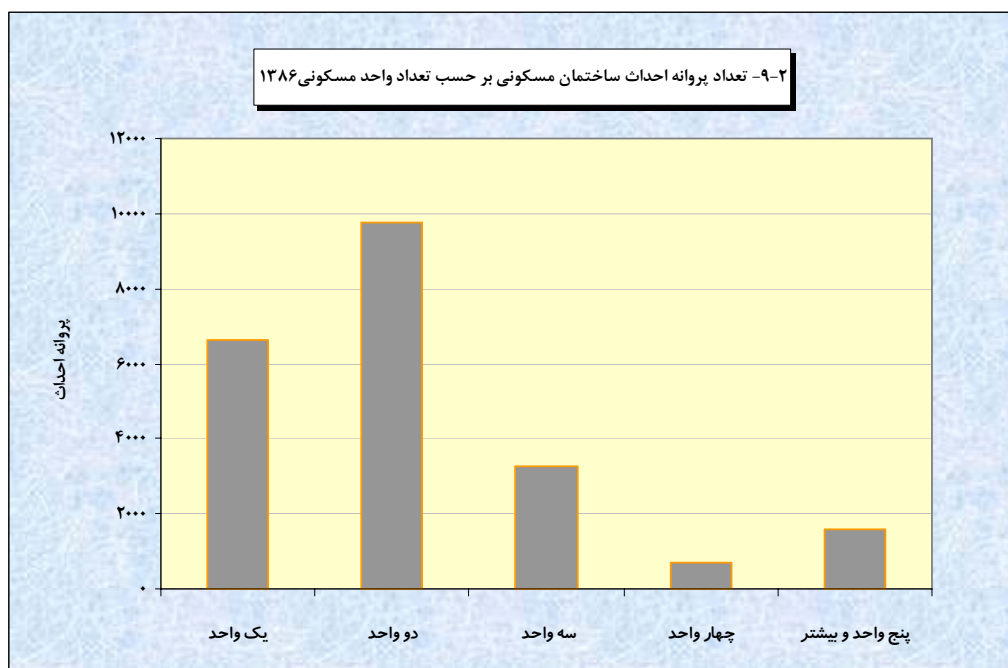
سال و شهرستان	کل	اسکلت فلزی	بتن آرمه	سایر			سایر
				جمع	آجر و آهن	آجر و چوب	
..... ۱۳۸۴	۱۹۷۲۷	۵۱۹۵	۱۲۲۶۱	۲۲۷۱	۲۰۱۴	۱۵	۲۴۲
..... ۱۳۸۵	۱۷۲۸۹	۳۴۴۱	۱۲۵۶۴	۱۲۸۴	۱۲۶۷	۶	۱۱
..... ۱۳۸۶	۳۱۹۶۹	۱۹۹۶	۱۵۲۳۰	۴۷۴۳	۴۷۴۰	۳	۰
..... آران و بیدگل	۱۳۰۷	۲۱۸	۹۶	۹۹۳	۹۹۲	۱	۰
..... اردستان	۲۱۴	۵۶	۱۵۰	۸	۸	۰	۰
..... اصفهان	۷۱۹۰	۲۰۱	۶۶۶۱	۳۲۸	۳۲۶	۲	۰
..... برخوار	۸۵۸	۵	۸۴۸	۵	۵	۰	۰
..... تیران و کرون	۳۴۵	۱۰	۲۷۸	۵۷	۵۷	۰	۰
..... چادگان	۱۱۲	۲۸	۵۹	۲۵	۲۵	۰	۰
..... خمینی شهر	۱۴۵۳	۱۲	۱۲۳۱	۲۱۰	۲۱۰	۰	۰
..... خوانسار	۱۱۰	۹۲	۱۷	۱	۱	۰	۰
..... سمیرم	۳۴۴	۴۳	۱۷۷	۱۲۴	۱۲۴	۰	۰
..... سمیرم سفلی	۱۶۱	۰	۱۶۱	۰	۰	۰	۰
..... شاهین شهر و میمه	۱۰۴۸	۸۱	۷۶۵	۲۰۲	۲۰۲	۰	۰
..... شهرضا	۴۵۷	۷۷	۳۵۷	۲۳	۲۳	۰	۰
..... فریدن	۲۴۴	۱۲۷	۸۵	۳۲	۳۲	۰	۰
..... فریدونشهر	۲۴۳	۱۱۴	۱۱۰	۱۹	۱۹	۰	۰
..... فلاورجان	۹۵۵	۱۳	۸۷۲	۷۰	۷۰	۰	۰
..... کاشان	۲۳۷۳	۶۷	۹۸	۲۲۰۸	۲۲۰۸	۰	۰
..... گلپایگان	۵۶۵	۴۳۹	۹۵	۳۱	۳۱	۰	۰
..... لنجان	۱۰۸۴	۲۳۳	۶۷۸	۱۷۳	۱۷۳	۰	۰
..... مبارکه	۷۸۰	۱۱	۷۵۱	۱۸	۱۸	۰	۰
..... نایین	۳۴۳	۳۸	۲۲۱	۸۴	۸۴	۰	۰
..... نجف آباد	۱۵۴۲	۵۵	۱۳۶۶	۱۲۱	۱۲۱	۰	۰
..... نطنز	۲۴۱	۷۶	۱۵۴	۱۱	۱۱	۰	۰

مأخذ- مرکز آمار ایران.

۸-۹- تعداد پروانه احداث ساختمان مسکونی بر حسب تعداد واحد مسکونی

سال و شهرستان	جمع	یک واحد	دو واحد	سه واحد	چهار واحد	پنج واحد و بیشتر
۱۳۸۴	۱۹۷۲۷	۵۹۷۰	۹۳۹۵	۲۶۳۳	۵۰۲	۱۲۲۷
۱۳۸۵	۱۷۲۸۹	۶۴۸۳	۷۲۷۱	۲۲۴۴	۴۱۳	۸۷۸
۱۳۸۶	۲۱۹۶۹	۶۶۴۶	۹۷۸۱	۳۲۸۹	۶۸۰	۱۵۷۳
آران و بیدگل	۱۳۰۷	۱۰۳۴	۲۳۲	۳۵	۲	۴
اردستان	۲۱۴	۱۳۲	۷۳	۷	۰	۲
اصفهان	۷۱۹۰	۱۲۹۴	۲۲۸۳	۲۰۸۶	۵۱۵	۱۰۱۲
برخوار	۸۵۸	۱۷۰	۶۱۸	۴۳	۴	۲۳
تیران و کرون	۳۴۵	۱۴۸	۱۸۶	۱۰	۰	۱
چادگان	۱۱۲	۹۵	۱۶	۱	۰	۰
خمینی شهر	۱۴۵۳	۴۷۳	۸۱۸	۱۳۹	۱۴	۹
خوانسار	۱۱۰	۲۷	۵۲	۱۲	۷	۱۲
سمیرم	۳۴۴	۱۷۳	۱۵۸	۶	۶	۱
سمیرم سفلی	۱۶۱	۵۹	۷۳	۲	۲۷	۰
شاهین شهر و میمه	۱۰۴۸	۱۸۱	۴۰۱	۲۴۹	۳۱	۱۸۶
شهرضا	۴۵۷	۲۲۹	۱۷۶	۲۹	۸	۱۵
فریدن	۲۴۴	۱۷۶	۵۵	۱۰	۰	۳
فریدونشهر	۲۴۳	۱۹۲	۴۹	۲	۰	۰
فلاورجان	۹۵۵	۳۳۹	۵۳۱	۸۳	۲	۰
کاشان	۲۳۷۳	۳۰۶	۱۸۱۸	۱۹۶	۱۲	۴۱
گلبایگان	۵۶۵	۱۸۸	۱۶۹	۴۹	۲۹	۱۳۰
لنجان	۱۰۸۴	۳۸۹	۵۶۷	۶۶	۶	۵۶
مبارکه	۷۸۰	۱۶۱	۴۷۷	۹۹	۵	۳۸
نایین	۳۴۳	۱۶۶	۹۷	۷۴	۵	۱
نجف آباد	۱۵۴۲	۵۹۴	۸۴۱	۷۴	۷	۲۶
نطنز	۲۴۱	۱۲۰	۹۱	۱۷	۰	۱۳

مأخذ- مرکز آمار ایران.



مبنا: جدول ۸-۹

۹-۹- تعداد پروانه ساختمانی برحسب نوع پروانه و بخش متقاضی

پروانه افزایش بنا				پروانه احداث ساختمان				کل	سال و شهرستان
دولتی	تعاونی	خصوصی	جمع	دولتی	تعاونی	خصوصی	جمع		
۱۵	۷	۸۳۹	۸۶۱	۲۴۷	۱۶۶۸	۲۱۴۱۴	۲۳۳۲۹	۲۴۱۹۰ ۱۳۸۴
۳۱	۵	۷۶۵	۸۰۱	۲۹۵	۴۶۲	۱۹۷۶۶	۲۰۵۲۳	۲۱۳۲۴ ۱۳۸۵
۱۰	۸	۱۱۲۴	۱۱۴۲	۱۹۵	۹۰۹	۲۴۹۱۰	۲۶۰۱۴	۲۷۱۵۶ ۱۳۸۶
۱	۰	۲	۳	۰	۳۴	۱۴۴۷	۱۴۸۱	۱۴۸۴ آران و بیدگل
۰	۰	۱۳	۱۳	۰	۰	۲۶۶	۲۶۶	۲۷۹ اردستان
۱	۵	۲۰۹	۲۱۵	۳۵	۱۹	۸۳۰۶	۸۳۶۰	۸۵۷۵ اصفهان
۰	۰	۸	۸	۶	۴۱	۱۰۲۷	۱۰۷۴	۱۰۸۲ برخوار
۰	۰	۷	۷	۱	۰	۳۹۷	۳۹۸	۴۰۵ تیران و کرون
۰	۰	۲۵	۲۵	۰	۰	۱۳۵	۱۳۵	۱۶۰ چادگان
۲	۰	۸۰	۸۲	۴	۵	۱۶۳۰	۱۶۳۹	۱۷۲۱ خمینی شهر
۱	۰	۸۶	۸۷	۱	۲	۱۳۳	۱۳۶	۲۲۳ خوانسار
۰	۰	۱۱	۱۱	۶	۱	۳۹۱	۳۹۸	۴۰۹ سمیرم
۰	۰	۳	۳	۲۷	۰	۱۶۵	۱۹۲	۱۹۵ سمیرم سفلی
۰	۰	۳۶	۳۶	۰	۰	۱۱۸۷	۱۱۸۷	۱۲۲۳ شاهین شهر و میمه
۰	۰	۲	۲	۱	۰	۸۱۹	۸۲۰	۸۲۲ شهرضا
۰	۰	۱	۱	۱	۳۴	۲۵۶	۲۹۱	۲۹۲ فریدن
۰	۰	۴۹	۴۹	۲	۱	۲۷۹	۲۸۲	۳۳۱ فریدونشهر
۵	۰	۴۸	۵۳	۵	۲۷	۱۱۲۱	۱۱۵۳	۱۲۰۶ فلاورجان
۰	۱	۵۹	۶۰	۳	۵۸۹	۲۰۷۸	۲۶۷۰	۲۷۳۰ کاشان
۰	۱	۲۱۰	۲۱۱	۳۱	۵۰	۵۶۷	۶۴۸	۸۵۹ گلپایگان
۰	۰	۹	۹	۲۱	۵۲	۱۲۴۰	۱۳۱۳	۱۳۲۲ لنجان
۰	۰	۱۹	۱۹	۴۳	۴۸	۷۸۵	۸۷۶	۸۹۵ مبارکه
۰	۱	۲۶	۲۷	۳	۰	۳۹۳	۳۹۶	۴۲۳ نایین
۰	۰	۱۹۶	۱۹۶	۴	۳	۲۰۳۳	۲۰۴۰	۲۲۳۶ نجف آباد
۰	۰	۲۵	۲۵	۱	۳	۲۵۵	۲۵۹	۲۸۴ نطنز

مأخذ- مرکز آمار ایران.

۹-۱۰- مساحت زمین تعیین شده در پروانه‌های احداث ساختمان بر حسب بخش متقاضی و شهرستان (متر مربع)

دولتی	تعاونی	خصوصی	جمع	سال و شهرستان
۱۷۹۲۲۲	۵۱۸۵۳۷	۵۲۲۷۸۰۷	۵۹۲۵۵۶۶ ۱۳۸۴
۲۱۵۸۴۵	۲۵۳۲۷۱	۵۰۷۸۴۱۶	۵۵۴۷۵۳۲ ۱۳۸۵
۲۸۱۱۸۵	۸۱۲۰۹۴	۶۹۱۴۳۳۵	۸۰۰۷۶۱۴ ۱۳۸۶
.	۸۲۶۹	۶۵۴۱۶۵	۶۶۲۴۳۴ آران و بیدگل
.	.	۹۸۵۳۷	۹۸۵۳۷ اردستان
۷۱۵۹۰	۲۴۴۰۳	۲۰۸۲۹۳۶	۲۱۷۸۹۲۹ اصفهان
۳۴۷۰	۹۶۵۸	۲۰۸۴۵۰	۲۲۱۵۷۸ برخوار
۱۰۰۰۰۰	.	۹۸۱۵۲	۱۹۸۱۵۲ تیران و کرون
.	.	۳۱۰۰۰	۳۱۰۰۰ چادگان
۷۲۸۷	۴۴۱۱	۳۲۸۶۸۲	۳۴۰۳۸۰ خمینی شهر
۲۵۰۰	۳۵۰۰۸۰	۳۱۸۸۲	۳۸۴۴۶۲ خوانسار
۲۸۴۰	۴۳۵	۹۷۶۶۹	۱۰۰۹۴۴ سمیرم
۹۴۲۳	.	۳۳۳۸۷	۴۲۸۱۰ سمیرم سفلی
.	.	۳۷۳۶۶۰	۳۷۳۶۶۰ شاهین شهر و میمه
۱۵۷۵	.	۲۴۹۲۴۴	۲۵۰۸۱۹ شهرضا
۴۵۰	۱۹۹۸۲	۱۰۶۹۶۱	۱۲۷۳۹۳ فریدن
۱۶۰۰	۳۷۵	۷۸۸۴۷	۸۰۸۲۲ فریدونشهر
۲۹۵۴	۵۷۱۰	۲۲۷۲۹۸	۲۳۵۹۶۲ فلاورجان
۱۴۱۳۳	۱۵۰۷۰۲	۸۹۷۷۸۵	۱۰۶۲۶۲۰ کاشان
۱۱۸۴۵	۱۸۹۹۶۶	۱۵۹۳۷۶	۳۶۱۱۸۷ گلپایگان
۳۰۷۲۹	۳۴۵۵۶	۳۴۰۲۵۳	۴۰۵۵۳۸ لنجان
۱۷۶۲۱	۱۲۵۸۶	۲۲۵۳۴۵	۲۵۵۵۵۲ مبارکه
۲۰۳۵	.	۹۱۱۵۵	۹۳۱۹۰ نایین
۶۳۳	۳۱۶	۴۳۷۱۷۱	۴۳۸۱۲۰ نجف آباد
۵۰۰	۶۴۵	۶۲۳۸۰	۶۳۵۲۵ نطنز

مأخذ- مرکز آمار ایران.

۹-۱۱ - واحدهای مسکونی معمولی برحسب تعداد خانوار معمولی ساکن

شرح	جمع	۱ خانوار	۲ خانوار	۳ خانوار	۴ خانوار و بیشتر	اظهار نشده
آبان ۱۳۷۵	۷۷۳۱۳۷	۶۸۱۸۷۷	۷۴۱۲۷	۱۲۹۲۴	۲۶۱۷	۱۵۹۲
آبان ۱۳۸۵ ^(۱)	۱۱۱۸۹۱۱	۱۰۲۸۳۹۷	۷۸۵۵۱	۱۰۲۰۱	۱۷۶۲	...
نقاط شهری	۹۴۰۶۸۷	۸۶۶۴۷۳	۶۴۷۸۱	۸۰۷۸	۱۳۵۵	...
نقاط روستایی	۱۷۸۲۲۴	۱۶۱۹۲۴	۱۳۷۷۰	۲۱۲۳	۴۰۷	...

(۱) اطلاعات سال ۱۳۸۵ شامل خانوارهای گروهی و معمولی ساکن در واحدهای مسکونی معمولی می‌باشد.
مأخذ - مرکز آمار ایران.

۹-۱۲ - خانوارهای معمولی ساکن^(۱) در واحدهای مسکونی معمولی برحسب نحوه تصرف محل سکونت

شرح	جمع	ملکی عرصه و اعیان	ملکی اعیان	اجاره‌ای	در برابر خدمت	مجانی	سایر	اظهار نشده
مهر ۱۳۶۵	۶۹۰۴۳۶	۵۳۹۹۳۰	۱۲۸۰۲	۵۳۷۸۸	۱۸۵۲۰	۶۰۱۴۸	۱۵۱۳	۳۷۳۵
آبان ۱۳۷۵	۸۸۸۰۶۰	۶۵۲۵۶۳	۱۰۰۵۱	۱۱۱۲۱۴	۲۰۳۴۷	۸۵۶۱۳	۳۸۱۵	۴۴۵۷
آبان ۱۳۸۵ ^(۲)	۱۲۲۲۴۷۱	۸۲۱۶۰۴	۲۸۳۷۶	۲۵۴۶۶۰	۱۹۶۵۵	۸۰۱۸۶	۱۱۰۲۳	۷۱۶۷
نقاط شهری	۱۰۲۴۵۲۴	۶۶۶۷۳۶	۲۶۵۳۱	۲۳۷۷۳۷	۱۱۱۱۹	۶۶۶۹۵	۹۵۷۵	۶۱۳۱
نقاط روستایی	۱۹۷۹۴۷	۱۵۴۶۶۸	۱۸۴۵	۱۶۹۲۳	۸۵۳۶	۱۳۴۹۱	۱۴۴۸	۱۰۳۶

(۱) اطلاعات سال ۱۳۸۵ شامل خانوارهای گروهی و معمولی ساکن در واحدهای مسکونی معمولی می‌باشد.
(۲) اطلاعات سال ۱۳۸۵ به صورت برآورد می‌باشد.
مأخذ - مرکز آمار ایران.

۹-۱۳ - واحدهای مسکونی معمولی برحسب سال اتمام بنا در نقاط شهری و روستایی

سال اتمام بنا	آبان ۱۳۷۵		آبان ۱۳۸۵ ^(۱)	
	کل استان	نقاط شهری	کل استان	نقاط شهری
جمع	۷۷۳۱۳۷	۵۸۵۲۶۴	۱۸۷۸۷۳	۹۴۰۶۸۷
۱۳۸۵	×	×	×	۳۴۲۷
۱۳۷۵-۱۳۸۴	^(۳) ۱۵۵۵۲	^(۳) ۱۲۲۳۹	^(۳) ۳۳۱۳	۳۷۱۸۱۱
۱۳۶۵-۱۳۷۴	۲۶۶۳۶۸	۲۰۰۸۲۹	۶۵۵۳۹	۲۴۳۶۳۰
۱۳۵۵-۱۳۶۴	۲۶۹۸۲۳	۲۱۲۲۵۵	۵۷۵۶۸	۱۷۹۱۴۹
قبل از سال ۱۳۵۵	۲۱۵۸۲۲	۱۵۵۶۹۳	۶۰۱۲۹	۱۲۱۵۹۲
اظهار نشده	۵۵۷۲	۴۲۴۸	۱۳۲۴	۵۰۴۰

(۱) اطلاعات سال ۱۳۸۵ به صورت برآورد می‌باشد.
(۲) ارقام مندرج فقط مربوط به سال ۱۳۷۵ است.
مأخذ - مرکز آمار ایران.

۹-۱۴ واحدهای مسکونی معمولی برحسب تعداد اتاق در نقاط شهری و روستایی

آبان ۱۳۸۵ ^(۱)			آبان ۱۳۷۵			تعداد اتاق
نقاط روستایی	نقاط شهری	کل استان	نقاط روستایی	نقاط شهری	کل استان	
۱۷۸۲۲۴	۹۴۰۶۸۷	۱۱۱۸۹۱۱	۱۸۷۸۷۳	۵۸۵۲۶۴	۷۷۳۱۳۷	جمع
۴۸۵۷	۲۴۳۴۳	۲۹۲۰۰	۵۴۳۹	۱۳۹۰۷	۱۹۳۴۶	۱ اتاق
۲۳۳۲۰	۱۲۹۱۴۲	۱۵۲۴۶۲	۲۲۴۵۳	۶۳۱۰۷	۸۵۷۶۰	۲ اتاق
۵۰۵۱۱	۲۷۴۱۴۱	۳۲۴۶۵۲	۴۱۷۲۳	۱۲۷۹۹۳	۱۶۹۷۱۶	۳ اتاق
۵۱۱۵۱	۲۶۳۲۸۲	۳۱۴۴۳۳	۴۹۸۴۰	۱۵۶۵۳۹	۲۰۶۳۷۹	۴ اتاق
۲۷۴۳۴	۱۳۷۰۳۰	۱۶۴۴۶۴	۳۸۰۲۵	۱۲۰۷۱۹	۱۵۸۷۴۴	۵ اتاق
۱۹۳۲۱	۱۰۲۳۹۸	۱۲۱۷۱۹	۲۹۳۱۶	۱۰۰۷۸۴	۱۳۰۱۰۰	۶ اتاق و بیشتر
۱۶۳۰	۱۰۳۵۱	۱۱۹۸۱	۸۷۷	۲۲۱۵	۳۰۹۲	اظهار نشده

(۱) اطلاعات سال ۱۳۸۵ به صورت برآورد می‌باشد.
مأخذ - مرکز آمار ایران.

۹-۱۵ واحدهای مسکونی معمولی برحسب امکانات و تسهیلات موجود به تفکیک نقاط شهری و روستایی

آبان ۱۳۸۵ ^(۱)			آبان ۱۳۷۵			امکانات و تسهیلات
نقاط روستایی	نقاط شهری	کل استان	نقاط روستایی	نقاط شهری	کل استان	
۱۷۸۲۲۴	۹۴۰۶۸۷	۱۱۱۸۹۱۱	۱۸۷۸۷۳	۵۸۵۲۶۴	۷۷۳۱۳۷	کل واحدهای مسکونی
۱۷۷۰۸۷	۹۳۸۸۰۹	۱۱۱۵۸۹۶	۱۸۴۴۹۷	۵۸۳۰۵۲	۷۶۷۵۴۹	حداقل برق
۱۴۳۲۲۹	۸۵۶۳۰۹	۹۹۹۵۳۸	۳۱۱۸۱	۲۷۴۷۷۷	۳۰۵۹۵۸	حداقل تلفن ثابت
۱۶۷۷۹۰	۹۱۷۱۵۷	۱۰۸۴۹۴۷	۱۷۲۶۳۹	۵۷۶۷۴۱	۷۴۹۳۸۰	حداقل آب لوله‌کشی
۸۷۲۹۸	۹۰۴۰۲۵	۹۹۱۳۲۳	۳۵۰۳	۴۴۶۹۲۷	۴۵۰۴۳۰	حداقل گاز لوله‌کشی
۴۶۷	۳۴۲۴۷	۳۴۷۱۴	۵۵۵۷	۱۹۵۵۹	۲۵۱۱۶	حداقل دستگاه حرارت مرکزی
۲۰۴۸	۱۹۷۰۵	۲۱۷۵۳	۱۶۵۱	۷۳۲۹	۸۹۸۰	حداقل دستگاه حرارت و برودت مرکزی
۱۶۴۲۱۲	۹۲۹۳۹۵	۱۰۹۳۶۰۷	۱۲۷۱۳۹	۵۳۷۲۳۳	۶۶۴۳۷۲	حداقل آشپزخانه
۱۵۱۴۵۶	۸۹۳۶۰۳	۱۰۴۵۰۵۹	۱۰۵۲۰۶	۵۱۹۹۹۱	۶۲۵۱۹۷	حداقل حمام
۱۷۷۹۰۳	۹۴۰۴۴۸	۱۱۱۸۳۵۱	۱۸۶۶۲۳	۵۸۳۶۴۷	۷۷۰۲۷۰	حداقل توالت
.	.	.	۳۵	۲۳	۵۸	هیچکدام
.	.	.	۶۳	۱۶۰	۲۲۳	اظهار نشده

(۱) اطلاعات سال ۱۳۸۵ به صورت برآورد می‌باشد.
مأخذ - مرکز آمار ایران.

۱۶-۹ واحدهای مسکونی معمولی برحسب نوع اسکلت و مصالح عمده به کار رفته در بنا در نقاط شهری و روستایی

شرح	جمع کل	اسکلت فلزی	بتون آرمه	سایر		
				جمع	آجر و آهن یا سنگ و آهن	آجر و چوب یا سنگ و چوب
آبان ۱۳۷۵						
کل استان	۷۷۳۱۳۷	۸۱۱۰۸	۴۶۵۶۱	۶۳۶۹۱۸	۴۰۳۶۱۷	۴۸۸۱۳
نقاط شهری	۵۸۵۲۶۴	۷۶۸۰۱	۴۰۰۴۱	۴۶۱۵۴۲	۳۲۷۸۱۲	۱۵۹۹۷
نقاط روستایی	۱۸۷۸۷۳	۴۳۰۷	۶۵۲۰	۱۷۵۳۷۶	۷۵۸۰۵	۳۲۸۱۶
آبان ۱۳۸۵^(۱)						
کل استان	۱۱۱۸۹۱۱	۲۳۴۶۷۵	۲۷۴۸۷۲	۶۰۱۵۶۱	۴۰۸۸۷۹	۵۵۴۵۹
نقاط شهری	۹۴۰۶۸۷	۲۱۷۶۶۹	۲۵۵۸۳۶	۴۶۰۲۱۲	۳۳۵۲۹۰	۲۷۶۴۲
نقاط روستایی	۱۷۸۲۲۴	۱۷۰۰۶	۱۹۰۳۶	۱۴۱۳۴۹	۷۳۵۸۹	۲۷۸۱۷

شرح	تمام آجر یا سنگ و آجر	تمام چوب	خشت و چوب	خشت و گل	سایر	
					سایر	اظهار نشده مصالح
آبان ۱۳۷۵						
کل استان	۶۴۰۰	۱۳۱۵	۶۶۹۲۸	۸۶۳۵۶	۴۲۸۳	۳۰۳
نقاط شهری	۴۴۶۶	۹۵۴	۳۸۱۰۴	۵۶۳۳۷	۲۴۷۸	۱۸۶
نقاط روستایی	۱۹۳۴	۳۶۱	۲۸۸۲۴	۳۰۰۱۹	۱۸۰۵	۱۱۷
آبان ۱۳۸۵^(۱)						
کل استان	۷۰۴۸	۱۳۲۸	۴۰۲۲۰	۶۰۵۷۶	۵۷۱۲	۰۰۰
نقاط شهری	۵۰۱۸	۱۱۵۸	۲۵۴۹۱	۴۲۴۵۸	۴۱۶۸	۰۰۰
نقاط روستایی	۲۰۳۰	۱۷۰	۱۴۷۲۹	۱۸۱۱۸	۱۵۴۴	۰۰۰

(۱) اطلاعات سال ۱۳۸۵ به صورت برآورد می باشد.
مأخذ- مرکز آمار ایران.

۱۷-۹- برآورد واحدهای مسکونی معمولی برحسب تعداد خانوار ساکن و مساحت زیربنا در نقاط شهری و روستایی ۱۳۸۵ (مترمربع)

تعداد اتاق	جمع	۵۰ متر کمتر	۷۵-۵۱	۸۰-۷۶	۱۰۰-۸۱	۱۵۰-۱۰۱	۲۰۰-۱۵۱	۳۰۰-۲۰۱	۵۰۰-۳۰۱	۵۰۱ و بیشتر
جمع.....	۱۱۱۸۹۱۱	۵۶۱۸۹	۹۸۰۸۰	۷۰۷۷۷	۲۱۱۰۹۹	۳۵۳۷۲۱	۲۰۴۲۰۶	۹۸۵۷۰	۲۳۰۲۹	۳۳۴۰
۱ خانوار.....	۱۰۲۸۳۹۷	۵۲۶۵۷	۹۳۳۳۸	۶۶۷۴۱	۱۹۸۱۶۷	۳۲۸۳۵۱	۱۸۳۰۵۴	۸۴۴۹۱	۱۹۰۲۸	۲۶۷۰
۲ خانوار.....	۷۸۵۵۱	۲۹۹۹	۴۳۶۶	۳۶۱۲	۱۱۶۰۴	۲۲۵۵۱	۱۸۳۵۷	۱۱۷۹۶	۲۹۱۰	۳۵۶
۳ خانوار.....	۱۰۲۰۱	۴۴۱	۳۹۰	۳۶۳	۱۱۴۱	۲۴۳۶	۲۴۱۹	۱۹۳۹	۹۲۸	۱۴۴
۴ خانوار و بیشتر.....	۱۷۶۲	۹۲	۸۶	۶۱	۱۸۷	۳۸۳	۳۷۶	۳۴۴	۱۶۳	۷۰
نقاط شهری.....	۹۴۰۶۸۷	۴۳۵۹۴	۸۲۷۲۰	۵۸۷۸۹	۱۷۸۷۹۴	۲۹۸۱۵۲	۱۷۰۱۰۰	۸۵۲۱۸	۲۰۵۵۴	۲۷۶۶
۱ خانوار.....	۸۶۶۴۷۳	۴۰۹۵۹	۷۸۹۰۷	۵۵۵۹۶	۱۶۸۲۴۶	۲۷۷۵۹۱	۱۵۲۶۱۱	۷۳۱۲۷	۱۷۱۰۹	۲۳۲۷
۲ خانوار.....	۶۴۷۸۱	۲۲۶۹	۳۴۶۴	۲۸۶۲	۹۴۷۰	۱۸۳۴۷	۱۵۲۸۸	۱۰۲۶۵	۲۵۳۳	۲۸۳
۳ خانوار.....	۸۰۷۸	۳۰۵	۲۸۴	۲۷۸	۹۱۶	۱۹۱۳	۱۹۰۰	۱۵۵۹	۸۰۷	۱۱۶
۴ خانوار و بیشتر.....	۱۳۵۵	۶۱	۶۵	۵۳	۱۶۲	۳۰۱	۳۰۱	۲۶۷	۱۰۵	۴۰
نقاط روستایی.....	۱۷۸۲۲۴	۱۲۵۹۵	۱۵۳۶۰	۱۱۹۸۸	۳۲۳۰۵	۵۵۵۶۹	۳۴۱۰۶	۱۳۳۵۲	۲۴۷۵	۴۷۴
۱ خانوار.....	۱۶۱۹۲۴	۱۱۶۹۸	۱۴۳۳۱	۱۱۱۴۵	۲۹۹۲۱	۵۰۷۶۰	۳۰۴۴۳	۱۱۳۶۴	۱۹۱۹	۳۴۳
۲ خانوار.....	۱۳۷۷۰	۷۳۰	۹۰۲	۷۵۰	۲۱۳۴	۴۲۰۴	۳۰۶۹	۱۵۳۱	۳۷۷	۷۳
۳ خانوار.....	۲۱۲۳	۱۳۶	۱۰۶	۸۵	۲۲۵	۵۲۳	۵۱۹	۳۸۰	۱۲۱	۲۸
۴ خانوار و بیشتر.....	۴۰۷	۳۱	۲۱	۸	۲۵	۸۲	۷۵	۷۷	۵۸	۳۰

مأخذ - مرکز آمار ایران.

۱۸-۹- برآورد واحدهای مسکونی معمولی برحسب مساحت زیربنا در نقاط شهری و روستایی ۱۳۸۵ (مترمربع)

شرح	جمع	۵۰ متر مربع و کمتر	۵۱ تا ۷۵	۷۶ تا ۸۰	۸۱ تا ۱۰۰
جمع.....	۱۱۱۸۹۱۱	۵۶۱۸۹	۹۸۰۸۰	۷۰۷۷۷	۲۱۱۰۹۹
نقاط شهری.....	۹۴۰۶۸۷	۴۳۵۹۴	۸۲۷۲۰	۵۸۷۸۹	۱۷۸۷۹۴
نقاط روستایی.....	۱۷۸۲۲۴	۱۲۵۹۵	۱۵۳۶۰	۱۱۹۸۸	۳۲۳۰۵

شرح	۱۰۱ تا ۱۵۰	۱۵۱ تا ۲۰۰	۲۰۱ تا ۳۰۰	۳۰۱ تا ۵۰۰	۵۰۱ و بیشتر
جمع.....	۳۵۳۷۲۱	۲۰۴۲۰۶	۹۷۱۶۹	۲۴۳۳۰	۳۳۴۰
نقاط شهری.....	۲۹۸۱۵۲	۱۷۰۱۰۰	۸۳۹۵۷	۲۱۷۵۵	۲۸۲۶
نقاط روستایی.....	۵۵۵۶۹	۳۴۱۰۶	۱۳۲۱۲	۲۵۷۵	۵۱۴

مأخذ - مرکز آمار ایران.

۱۹-۹- مشخصات عمومی شرکت‌های تعاونی مسکن فعال^(۱)

تعداد اتحادیه	سرمایه (میلیون ریال)	شاغلان	عضو	تعداد	سال و شهرستان
۲	۵۹۰۸۸	۸۶۴	۹۴۷۳۹	۲۷۰	۱۳۸۰
۲	۶۹۳۷۳	۹۸۴	۹۶۵۱۹	۲۹۴	۱۳۸۱
۲	۹۱۳۷۷	۱۱۷۵	۱۰۰۷۳۷	۳۴۵	۱۳۸۲
۲	۱۴۸۲۰۹	۱۳۰۱	۱۰۳۴۵۴	۳۹۲	۱۳۸۳
۲	۱۶۱۸۰۷	۱۴۱۰	۱۰۵۹۲۲	۴۳۷	۱۳۸۴
۲	۱۶۷۵۰۰	۱۵۰۱	۱۰۷۱۸۱	۴۶۴	۱۳۸۵
۱۰	۲۵۹۳۸۳	۲۹۴۹	۱۲۴۷۰۶	۶۲۷	۱۳۸۶
۱	۸۷۳۶	۸۲۸	۱۷۷۳	۲۶	آران و بیدگل
۰	۲۲۰۹	۲۲	۸۰۵	۶	اردستان
۲	۷۰۵۱۶	۶۹۹	۷۶۰۹۳	۲۳۴	اصفهان
۰	۵۷۳۲	۴۲	۵۴۵۰	۱۴	برخوار
۰	۰	۰	۰	۰	تیران و کرون
۰	۱۳	۳	۳۵۳	۲	چادگان
۰	۶۳۹۸	۳۶	۲۰۹۲	۱۲	خمینی شهر
۱	۲۹۲۶	۷۳	۱۱۵۱	۱۷	خوانسار
۰	۹۵	۵۰	۶۵	۳	سمیرم
۰	۷۱	۶	۲۰۶	۱	سمیرم سفلی
...	شاهین شهر و میمه ^(۲)
۰	۹۸۶	۱۴	۱۰۵۹	۸	شهرضا
۱	۱۶۰۱	۲۱	۱۶۲۹	۹	فریدن
۰	۲۱۴	۱۱	۹۰۲	۵	فریدونشهر
۰	۲۹۵۱	۴۷	۱۰۰۱	۱۳	فلورجان
۱	۴۶۱۹۶	۲۴۱	۱۳۳۰۱	۹۶	کاشان
۱	۹۷۴۸	۱۴۸	۲۶۵۳	۳۳	گلپایگان
۱	۷۴۴۷۹	۳۳۴	۸۰۴۴	۷۳	لنجان
۱	۱۳۷۲۲	۱۱۴	۳۷۱۴	۲۳	مبارکه
۱	۱۰۲۲۵	۱۵۶	۱۸۹۶	۳۲	نایین
۰	۴۳۲	۶۷	۱۷۲۲	۱۰	نجف آباد
۰	۲۱۳۳	۳۷	۷۹۷	۱۰	نطنز

(۱) آمار سال‌های ۱۳۸۵-۱۳۸۰ اصلاح شده است.

(۲) آمار شهرستان شاهین شهر و میمه در آمار شهرستان برخوار منظور شده است.

مأخذ- اداره کل تعاون استان

۹-۲۰- ساختمان‌های شروع شده توسط بخش خصوصی در نقاط شهری

شرح	تعداد ساختمان (دستگاه)	مساحت زمین (هزارمترمربع)	سطح زیربنای (هزارمترمربع)	سطح کل زیر بنای طبقات (هزار مترمربع)	ارزش زمین (میلیون ریال)	هزینه ساختمان (میلیون ریال)
.....۱۳۸۱	۱۸۹۰۱	۴۲۵۰	۲۳۷۹	۵۷۷۸	۲۹۵۵۰۱۱	۳۹۳۳۳۳۵
.....۱۳۸۲	۱۸۷۳۶	۴۲۳۶	۲۴۹۳	۶۱۵۳	۴۶۷۳۲۱۰	۵۲۶۱۶۳۱
.....۱۳۸۳	۱۵۹۹۵	۷۷۰۹	۳۰۴۱	۷۰۳۷	۵۱۲۹۹۰۷	۸۴۳۵۵۸۴
.....۱۳۸۴	۲۴۹۴۴	۵۴۶۶	۳۱۶۵	۷۷۸۹	۸۵۴۷۵۹۹	۱۰۱۵۴۶۸۴
..... ۱۳۸۵	۲۰۰۱۸	۴۷۱۲	۲۸۴۵	۷۰۳۵	۹۳۳۶۳۹۵	۱۱۰۶۸۲۸۸
ساختمان مسکونی						
.....۱۳۸۱	۱۶۳۲۷	۲۸۷۰	۱۹۲۳	۴۹۲۵	۲۳۷۰۹۷۲	۳۳۷۲۵۶۳
.....۱۳۸۲	۱۶۰۹۰	۳۰۲۴	۱۹۵۶	۴۹۹۵	۳۵۱۶۵۱۸	۴۱۶۸۴۵۵
.....۱۳۸۳	۱۳۸۲۰	۲۶۷۳	۱۷۶۵	۵۲۹۸	۴۱۴۷۶۲۷	۶۶۱۳۹۳۵
.....۱۳۸۴	۲۱۵۰۱	۳۵۷۶	۲۳۹۶	۶۳۴۷	۵۸۲۲۱۲۸	۸۴۶۲۷۳۷
..... ۱۳۸۵	۱۵۴۴۶	۲۵۷۸	۱۸۰۰	۵۱۷۵	۵۵۴۹۰۵۶	۸۲۴۸۲۱۰
ساختمان غیرمسکونی						
.....۱۳۸۱	۱۵۷۸	۱۱۸۴	۳۱۷	۴۵۴	۲۸۱۰۷۳	۲۷۰۱۲۵
.....۱۳۸۲	۱۸۵۷	۱۰۳۸	۴۲۵	۷۵۳	۶۶۳۳۰۹	۶۷۲۵۹۸
.....۱۳۸۳	۱۴۰۹	۴۹۲۴	۱۱۹۱	۱۴۰۶	۶۶۰۹۰۴	۱۴۱۳۶۲۶
.....۱۳۸۴	۱۷۳۷	۱۶۷۳	۵۶۴	۷۸۰	۱۶۳۲۵۶۲	۸۸۷۱۰۸
..... ۱۳۸۵	۲۸۴۹	۲۰۴۲	۹۶۵	۱۵۵۳	۳۴۳۹۷۸۲	۲۳۱۲۰۲۸
ساختمان مسکونی و غیرمسکونی توأم						
.....۱۳۸۱	۹۹۶	۱۹۶	۱۳۹	۳۹۹	۳۰۲۹۶۶	۲۹۰۶۴۷
.....۱۳۸۲	۷۸۹	۱۷۴	۱۱۲	۴۰۵	۴۹۳۳۸۳	۴۲۰۵۷۸
.....۱۳۸۳	۷۶۶	۱۱۲	۸۵	۳۳۳	۳۲۱۳۷۶	۴۰۸۰۲۳
.....۱۳۸۴	۱۷۰۶	۲۱۷	۲۰۵	۶۶۲	۱۰۹۲۹۰۹	۸۰۴۸۳۹
..... ۱۳۸۵	۷۴۳	۹۲	۸۰	۳۰۷	۳۴۷۵۵۷	۵۰۸۰۵۰

مأخذ- بانک مرکزی جمهوری اسلامی ایران، اداره امور اقتصادی.

۲۱-۹- ساختمان‌های تکمیل شده توسط بخش خصوصی در نقاط شهری

شرح	تعداد ساختمان (دستگاه)	مساحت زمین (هزار مترمربع)	سطح زیر بنای (هزار مترمربع)	سطح کل زیر بنای طبقات (هزار مترمربع)	ارزش زمین (میلیون ریال)	هزینه ساختمان (میلیون ریال)
..... ۱۳۸۱	۲۷۱۳۴	۵۸۴۸	۳۵۰۴	۶۴۹۴	۲۴۱۲۴۲۴	۳۱۶۵۹۰۹
..... ۱۳۸۲	۲۳۰۹۵	۵۳۵۳	۲۹۲۴	۵۶۵۶	۳۷۰۳۳۷۵	۳۲۹۸۳۳۳
..... ۱۳۸۳	۱۹۱۶۶	۴۵۵۳	۲۶۱۳	۵۵۶۷	۵۰۸۰۱۲۲	۴۴۷۰۹۰۱
..... ۱۳۸۴	۲۴۹۶۳	۷۸۶۷	۳۵۲۸	۷۲۴۸	۱۰۱۴۴۳۱۹	۸۲۶۹۸۳۷
..... ۱۳۸۵	۲۵۲۸۲	۶۰۳۶	۳۳۱۷	۷۸۶۰	۱۳۳۳۳۸۰۱	۱۰۳۹۳۴۶۸
ساختمان مسکونی						
..... ۱۳۸۱	۲۴۴۸۷	۴۶۳۸	۳۰۲۸	۵۶۳۶	۲۰۴۴۱۳۵	۲۷۱۴۱۳۵
..... ۱۳۸۲	۲۰۳۳۶	۳۸۵۱	۲۴۷۱	۴۸۶۵	۳۰۱۱۹۶۸	۲۸۰۶۷۵۷
..... ۱۳۸۳	۱۶۴۷۲	۲۹۷۹	۱۹۹۲	۴۴۰۷	۴۰۱۰۳۲۰	۳۵۴۱۴۵۷
..... ۱۳۸۴	۲۱۷۵۰	۳۷۷۵	۲۵۴۷	۵۵۲۳	۷۵۳۶۰۱۰	۶۳۶۴۹۱۵
..... ۱۳۸۵	۲۱۸۵۶	۳۸۹۱	۲۶۴۱	۶۴۲۸	۹۴۲۵۴۰۲	۸۴۰۶۳۹۸
ساختمان غیرمسکونی						
..... ۱۳۸۱	۱۳۴۰	۹۸۴	۳۱۶	۴۷۷	۲۱۶۲۶۰	۲۴۰۶۷۳
..... ۱۳۸۲	۱۹۳۵	۱۳۳۹	۳۳۹	۴۵۶	۳۸۴۴۸۲	۲۶۴۹۲۳
..... ۱۳۸۳	۱۳۹۵	۱۳۶۹	۴۶۶	۷۱۶	۵۴۹۱۸۷	۵۲۱۷۸۲
..... ۱۳۸۴	۹۱۳	۳۸۴۹	۷۷۹	۱۱۳۳	۱۷۳۶۵۷۴	۱۳۳۵۲۵۰
..... ۱۳۸۵	۱۵۱۲	۱۸۷۵	۴۲۹	۷۰۳	۲۲۰۵۶۰۹	۹۹۱۹۳۴
ساختمان مسکونی و غیرمسکونی توأم						
..... ۱۳۸۱	۱۳۰۷	۲۲۶	۱۶۰	۳۸۱	۱۵۲۰۲۹	۲۱۱۱۰۱
..... ۱۳۸۲	۸۲۴	۱۶۳	۱۱۴	۳۳۵	۳۰۶۹۲۵	۲۲۶۶۵۳
..... ۱۳۸۳	۱۲۹۹	۲۰۵	۱۵۵	۴۴۴	۵۲۰۶۱۵	۴۰۷۶۶۲
..... ۱۳۸۴	۲۳۰۰	۲۴۳	۲۰۲	۵۹۲	۸۷۱۷۳۵	۵۶۹۶۷۲
..... ۱۳۸۵	۱۹۱۴	۲۷۰	۲۴۷	۷۲۹	۱۶۰۲۷۹۰	۹۹۴۲۳۶

مأخذ- بانک مرکزی جمهوری اسلامی ایران، اداره امور اقتصادی.

۹-۲۲- سرمایه‌گذاری بخش خصوصی برحسب ساختمان‌های شروع شده، نیمه تمام و تکمیل شده در نقاط شهری

(میلیون ریال)

سال	کل	ساختمان‌های شروع شده	ساختمان‌های نیمه تمام	ساختمان‌های تکمیل شده
۱۳۸۰	۲۴۲۸۶۴۶	۶۱۳۷۲۳	۱۳۱۳۵۵۷	۵۰۱۳۶۶
۱۳۸۱	۳۵۳۵۸۹۱	۸۵۲۵۵۲	۱۸۲۸۹۷۳	۸۵۴۳۶۶
۱۳۸۲	۴۴۵۷۵۴۲	۱۰۷۰۹۹۹	۲۴۲۹۹۷۲	۹۵۶۵۷۱
۱۳۸۳	۷۳۵۷۴۹۵	۲۰۳۶۲۰۳	۳۸۵۴۱۰۱	۱۴۶۷۱۹۱
۱۳۸۴	۱۱۵۹۸۶۰۹	۲۰۹۱۲۴۸	۷۲۷۱۰۲۲	۲۲۳۶۳۳۹
۱۳۸۵	۱۱۴۰۵۷۳۷	۲۲۹۹۰۲۶	۶۶۷۷۲۱۷	۲۴۲۹۴۹۴

مأخذ- بانک مرکزی جمهوری اسلامی ایران، اداره امور اقتصادی.

۹-۲۳- تعداد متوسط سطح زیربنا و متوسط هزینه یک متر مربع ساختمان واحدهای مسکونی تکمیل شده توسط بخش خصوصی در نقاط شهری

سال	تعداد	متوسط سطح زیربنا (مترمربع)	متوسط هزینه یک متر مربع ساختمان مسکونی (هزارریال)
۱۳۸۰	۳۱۴۹۶	۱۲۷	۴۳۰
۱۳۸۱	۴۳۹۸۶	۱۳۴	۴۸۱
۱۳۸۲	۳۹۹۳۸	۱۲۸	۵۷۶
۱۳۸۳	۳۶۷۴۳	۱۲۹	۸۰۳
۱۳۸۴	۴۸۱۵۴	۱۲۳	۱۱۵۲
۱۳۸۵	۵۴۷۷۷	۱۳۰	۱۳۰۱

مأخذ- بانک مرکزی جمهوری اسلامی ایران، اداره امور اقتصادی.

۹-۲۴- تعداد و هزینه انواع ساختمان‌های احداث شده توسط سازمان مسکن و شهرسازی (میلیون ریال)

سال	واحدهای مسکونی		ساختمان‌های دولتی	
	تعداد واحد	هزینه	تعداد پروژه	هزینه
۱۳۸۰	۵	۳۶۰	۲	۶۲۰
۱۳۸۱	۲	۱۵۰	۲	۱۴۹
۱۳۸۲	۱۰	۸۱۰	۳	۱۷۸۳
۱۳۸۳	۸	۷۶	۱	۷۲۰
۱۳۸۴	۸	۵۱۰	۲	۱۴۰۰
۱۳۸۵	۱۰	۱۵۰۰	۳	۳۳۰۰
۱۳۸۶	۳۴	۷۳۳۰	۴	۱۱۴۰۰

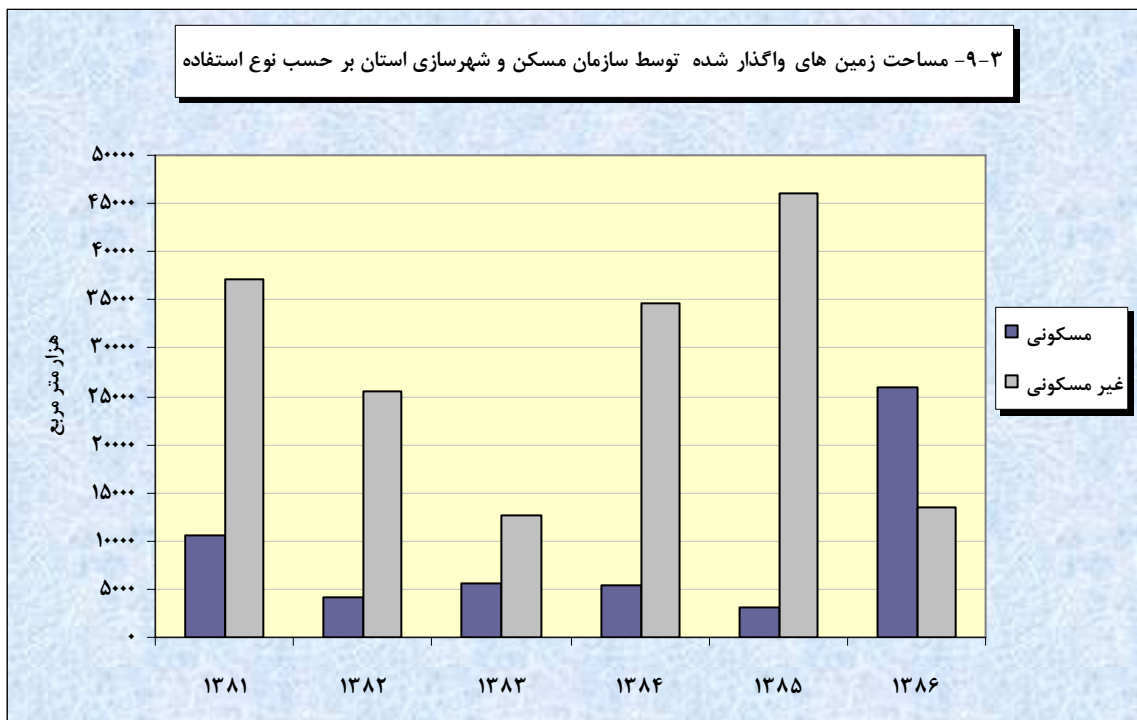
سال	مراکز درمانی		مراکز آموزشی و فرهنگی		عمران شهری	
	تعداد پروژه	هزینه	تعداد پروژه	هزینه	تعداد پروژه	هزینه
۱۳۸۰	۰	۰	۱	۵۲۰	۰	۰
۱۳۸۱	۰	۰	۰	۰	۲	۲۷۱۷
۱۳۸۲	۰	۰	۲	۱۱۶۴	۲	۱۱۲۰
۱۳۸۳	۰	۰	۴	۵۹۵۴	۰	۰
۱۳۸۴	۰	۰	۰	۰	۱	۶۹۷۹
۱۳۸۵	۰	۰	۴	۹۴۰۰	۶	۱۸۹۲
۱۳۸۶	۰	۰	۳	۱۹۰۰۰	۲	۳۷۱

مأخذ- سازمان مسکن و شهرسازی استان اصفهان.

۲۵-۹- زمین‌های واگذار شده توسط سازمان مسکن و شهرسازی استان برحسب نوع استفاده

احداث واحد غیرمسکونی			احداث واحد مسکونی			سال و شهرستان
مساحت زمین (متر مربع)	تعداد قطعه زمین	تعداد واحد	مساحت زمین (مترمربع)	تعداد قطعه زمین	تعداد واحد	
۱۰۶۲۳۸۲۴	۱۵۸	۱۳۹۶	۴۶۶۱۵۳	۱۴۲۹	۳۳۲۶ ۱۳۸۰
۳۷۰۸۱۴۵	۳۱۴	۱۱۶۱	۱۰۵۵۱۷۵	۲۶۱۹	۵۲۰۰ ۱۳۸۱
۲۵۴۵۹۰۵	۲۴۹	۴۱۳	۴۲۱۵۵۰	۱۶۷۲	۵۳۳۴ ۱۳۸۲
۱۲۵۹۱۹۸	۲۰۷	۲۰۷	۵۶۷۷۵۲	۱۶۹۷	۷۵۴۷ ۱۳۸۳
۳۴۶۲۶۹۹	۲۰۰	۴۳۹	۵۳۵۶۰۹	۱۳۶۵	۵۴۳۴ ۱۳۸۴
۴۶۱۴۳۳۰	۵۵	۵۷	۳۱۴۹۶۴	۹۴۹	۴۲۳۶ ۱۳۸۵
۱۳۳۹۶۸۶	۱۱۴	۲۳۰	۲۵۹۰۳۸۲	۶۷۱	۸۰۳۸ ۱۳۸۶^(۱)
۸۴۵۵۷	۱	۱	۱۱۳۴۷	۱۹	۱۲۲ آران و بیدگل
۴۴۳۲۷۹	۴	۵	۴۰۱۲	۱۹	۵۴ اردستان
۲۸۳۷۲	۱۳	۱۶	۱۳۹۶۳	۵۵	۲۴۵ اصفهان
.	.	.	۴۹۸۸۰	۲۰	۴۷۵ برخوار
.	.	.	۱۴۹۶۳	۷۵	۲۸۳ تیران و کرون
. چادگان
۴۸۰۳	۲	۲	۶۳۳۴	۱۲	۹۷ خمینی شهر
.	.	.	۱۸۱۸	۷	۲۱ خوانسار
.	.	.	۵۵۱۷	۹	۶۹ سمیرم
۲۰۱۷۰	۱	۱ سمیرم سفلی
۹۳۰۵	۱۰	۱۲۲	۳۷۰۴۵	۸۳	۹۰۵ شاهین شهر و میمه
۳۲۲۳۹۶	۵	۵	۲۴۰۲۸	۶۹	۵۲۵ شهرضا
.	.	.	۸۴۱	۲	۱۵ فریدن
۱۲۴۳۹۱	۱	۱ فریدونشهر
. فلاورجان
۸۷۴۵	۲۰	۲۰	۲۶۴۶۱	۴۱	۲۲۷ کاشان
۸۳۴	۲۳	۲۳	۱۸۴۳۷	۸۰	۲۸۷ گلپایگان
۳۴	۱	۱	۳۳۲۷۸۲۰	۴۹	۴۰۸۵ لنجان
۲۷۷۱	۱۸	۱۸	۱۴۰۶۷	۳۷	۱۶۹ مبارکه
۲۸۶۹	۳	۳	۱۷۷۲۵	۵۱	۲۵۸ نایین
۵۶۹۶۰	۱۰	۱۰	۱۲۱۷۲	۲۵	۱۶۳ نجف آباد
۲۳۰۲۰۰	۲	۲	۳۹۵۲	۱۸	۳۸ نطنز

(۱) علت افزایش آمار در سال ۱۳۸۶ به علت واگذاری زمین به مساحت ۲۲۵۳۴۴۳ متر مربع در شهر چرمهین واقع در شهرستان لنجان می‌باشد. ماخذ- سازمان مسکن و شهرسازی استان اصفهان.



منبع: جدول ۲۵-۹