

فصل ۱

سرزمین، آب و هوا

تعاریف و مفاهیم به کار رفته در این فصل به شرح زیر است :

شهرستان : واحدی از تقسیمات کشوری است با محدوده جغرافیایی معین که از بهم پیوستن چند بخش همجوار که از نظر عوامل طبیعی ، اجتماعی ، اقتصادی ، سیاسی و فرهنگی واحد متناسب و همگنی را به وجود آورده اند ، تشکیل شده است .

بخش : واحدی است از تقسیمات کشوری که دارای محدوده جغرافیایی معین بوده و از بهم پیوستن چند دهستان همجوار مشتمل بر چندین مزرعه ، مکان ، روستا و احياناً شهر که در آن عوامل طبیعی و اوضاع اجتماعی ، فرهنگی ، اقتصادی و سیاسی ، واحد همگنی را به وجود می آورد .

شهر : محلی است با حدود قانونی که در محدوده جغرافیای بخش واقع شده و از نظر بافت ساختمانی ، اشتغال و سایر عوامل دارای سیمایی با ویژگیهای شهر می باشد.

دهستان : کوچکترین واحد تقسیمات کشوری است که دارای محدوده جغرافیایی معین بوده و از بهم پیوستن چند روستا ، مکان ، مزرعه همجوار تشکیل می شود که از لحاظ محیط طبیعی، فرهنگی اقتصادی و اجتماعی همگن بوده و امکان خدمات رسانی و برنامه ریزی در سیستم و شبکه واحدی را فراهم می نماید .

آبادی : مجموعه یک یا چند مکان و اراضی بهم پیوسته (اعم از کشاورزی و غیرکشاورزی) است که خارج از محدوده شهرها واقع شده و دارای محدوده ثبتي و یا عرفی مستقل باشد ، بدین ترتیب نه تنها دهات بلکه مزارع ، قهوه خانه ها ، معادن ، ایستگاههای راه آهن و ... نیز آبادی محسوب می شوند، مشروط بر آنکه محدوده ثبتي یا عرفی مستقلی داشته باشند یا لااقل در محدوده آبادیهای دیگر یا هیچ یک از شهرها قرار نگرفته باشند . بدیهی است مزارع و مکانهایی که در محدوده یک شهر یا آبادی قرار گرفته اند جزء همان شهر یا آبادی منظور می شوند . (مانند قهوه خانه ، آسیاب یا امامزاده واقع در آبادی)

ایستگاه سینوپتیک (ایستگاه هواگزاری همزمان) :

ایستگاهی است که در آن ، عوامل مختلف جوی از قبیل درجه حرارت خشک و تر، مقدار و نوع ابر ، مقدار بارندگی ، نوع پدیده جوی ، سمت و سرعت باد ، مقدار تبخیر ، فشار، ساعات آفتابی نحوه تغییرات فشار ، میزان تشعشع خورشید و ... براساس دستورالعملهای مشخص و در رأس ساعات معین (به طور همزمان)، اندازه گیری و پس از ثبت در یک دفتر مخصوص ، توسط دستگاههای مخابراتی از قبیل SSB، تلفن و تلکس ، به مراکز هواشناسی سراسر جهان مخابره می شود.

حداقل مطلق : عبارت است از پایینترین درجه حرارت در یک دوره مشخص از زمان

(۲۴ساعت ، یک ماه ، یک سال یا چند سال).

حداکثر مطلق : عبارت است از بالاترین درجه حرارت در یک دوره مشخص از زمان (۲۴ ساعت ، یک ماه ، یک سال یا چند سال).

رطوبت نسبی : مقدار هوای تر موجود در یک واحد حجم از هوای معمولی است .

حوزه آبریز : به مساحتی از یک منطقه گفته می شود که رواناب حاصله از بارندگیهایی که روی آن می بارد تماماً به طور طبیعی به نقطه واحدی به نام نقطه تمرکز هدایت می شود . اگر نقطه تمرکز در داخل حوزه قرار گرفته باشد، یعنی حوزه محیط کاملاً مسدودی را تشکیل داده باشد آن را حوزه بسته (مانند حوزه دریاچه ارومیه) و اگر نقطه تمرکز در انتهای حوزه واقع شده باشد به نحوی که رواناب بتواند از حوزه خارج شود آن را حوزه باز می نامند . هر نقطه ای را که روی یک رودخانه در نظر بگیریم برای حوزه ای که در بالا دست آن نقطه واقع شده است نقطه تمرکز به حساب می آید .

شهرستانهای استان کهگیلویه و بویراحمد



سالنامه آماری استان کهگیلویه و بویراحمد-۱۳۸۶ ————— ۱- سرزمین و آب و هوا

۱-۱- طول و عرض جغرافیایی شهرستانها: (سال ۱۳۸۶)

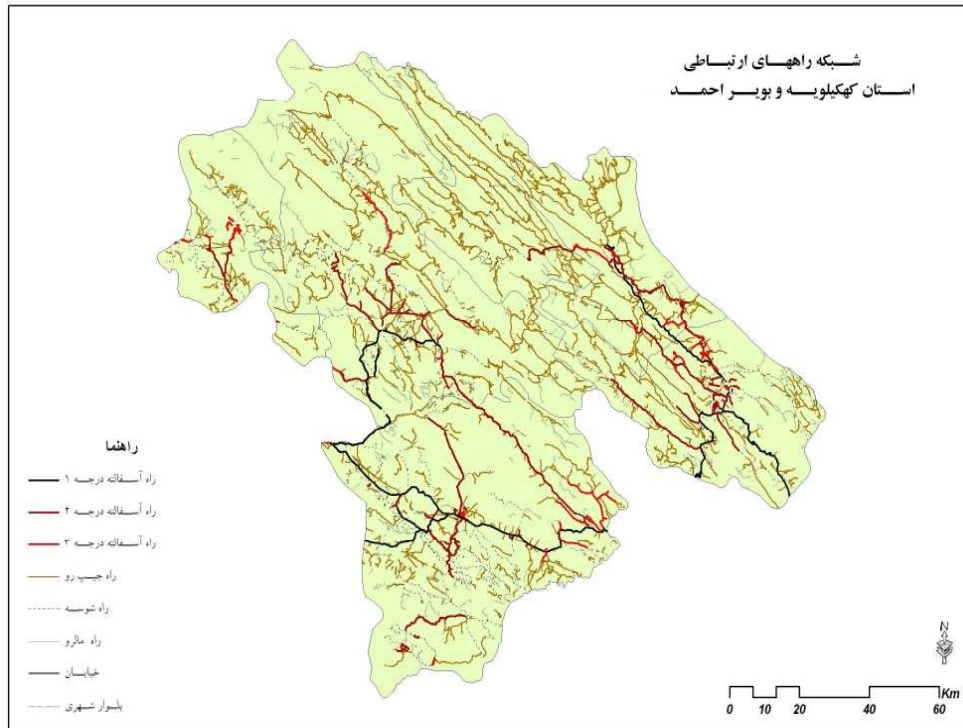
عرض شمالی				طول شرقی				شهرستان
حداکثر		حداقل		حداکثر		حداقل		
درجه	دقیقه	درجه	دقیقه	درجه	دقیقه	درجه	دقیقه	
۳۱	۲۷	۲۹	۵۶	۵۱	۵۳	۴۹	۵۳	کل استان ...
۳۱	۲۷	۳۰	۲۱	۵۱	۵۳	۵۰	۳۱	بویراحمد.....
۳۱	۲۷	۳۰	۳۵	۵۱	۱۲	۴۹	۵۳	کهگیلویه.....
۳۰	۴۰	۲۹	۵۶	۵۱	۱۸	۵۰	۲۲	گچساران.....
۳۱	۱۸	۳۰	۳۹	۵۱	۳۴	۵۰	۵۴	دنا.....
...	پهمنی.....

مأخذ - استانداری استان کهگیلویه و بویراحمد.

۱-۲- تعداد شهرستان ، بخش ، شهر و دهستان براساس تقسیمات کشوری در پایان سال

سال	تعداد شهرستان	تعداد بخش	تعداد شهر	تعداد دهستان
..... ۱۳۷۵	۳	۱۲	۸	۳۸
..... ۱۳۸۰	۴	۱۴	۱۳	۴۰
..... ۱۳۸۱	۴	۱۴	۱۳	۴۰
..... ۱۳۸۲	۴	۱۴	۱۳	۴۰
..... ۱۳۸۳	۵	۱۶	۱۳	۴۱
..... ۱۳۸۴	۵	۱۶	۱۳	۴۱
..... ۱۳۸۵	۵	۱۶	۱۳	۴۱
..... ۱۳۸۶	۵	۱۶	۱۴	۴۱

مأخذ - استانداری استان کهگیلویه و بویراحمد .



سالنامه آماری استان کهگیلویه و بویراحمد-۱۳۸۶ _____ ۱- سرزمین و آب و هوا

۱-۳- مشخصات عمومی شهرستانها براساس تقسیمات کشوری (۱) در پایان (سال ۱۳۸۶)

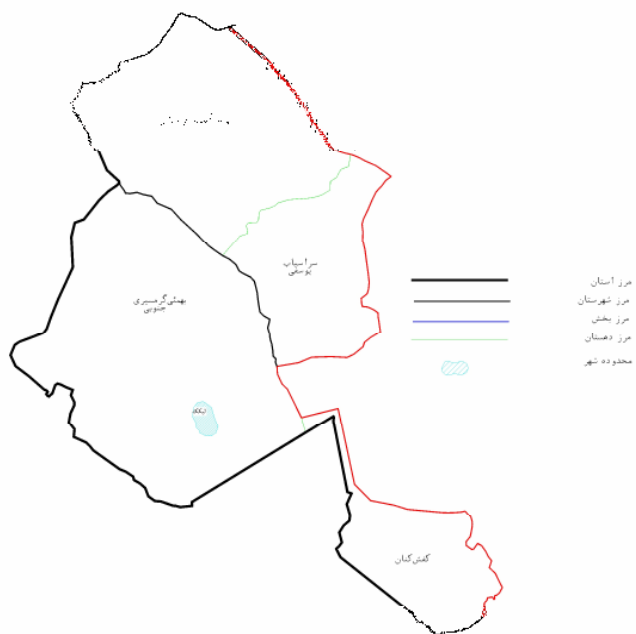
شهرستان	مساحت (کیلومتر مربع)	تعداد بخش	تعداد شهر	تعداد دهستان
کل استان	۱۵۵۱۷	۱۶	۱۴	۴۱
بویراحمد.....	۳۷۵۸	۳	۴	۹
کهگیلویه.....	۴۶۵۲	۶	۶	۱۶
گچساران.....	۴۱۷۱	۲	۲	۶
دنا.....	۱۵۸۷	۳	۱	۶
بهمئی.....	۱۳۴۹	۲	۱	۴

۱- اطلاعات بر اساس تقسیمات کشوری جدید می باشد.

-به علت انتزاع برخی روستاها از شهرستان های دنا، بویراحمد و کهگیلویه اعداد درج شده ی مربوط به مساحت صد در صد قطعی نمی باشد.

مأخذ - استانداری استان کهگیلویه و بویراحمد .

نقشه تقسیمات کشوری در شهرستان بهمنی به تفکیک دهستان



سالنامه آماری استان کهگیلویه و بویراحمد-۱۳۸۶ ————— ۱- سرزمین وآب و هوا

۱-۴ - تقسیمات کشوری در محدوده استان : (سال ۱۳۸۶)

شهرستان و بخش	نام شهر	نام دهستان	تعداد آبادی	
			جمع	دارای سکنه
جمع	xx	xx	۲۲۲۵	۱۷۹۸
شهرستان بویراحمد.....	xx	xx	۶۷۰	۵۳۸
بخش لوداب	xx	xx	۱۵۹	۱۳۶
	گراب سفلی	xx	xx	xx
	چین	xx	۶۰	۵۴
	لوداب	xx	۹۹	۸۲
بخش مارگون.....	xx	xx	۲۰۹	۱۶۲
	شهر مارگون	xx	xx	xx
	زیلایی	xx	۸۳	۶۴
	مارگون	xx	۱۲۶	۹۸
بخش مرکزی	xx	xx	۳۰۲	۲۴۰
	یاسوج	xx	xx	xx
	مادوان	xx	xx	xx
	دشت روم	xx	۶۵	۵۶
	سپیدار	xx	۱۰۱	۶۹
	سررود جنوبی	xx	۸۶	۷۴
	سررود شمالی	xx	۲۶	۲۵
	کاکان	xx	۲۴	۱۶
شهرستان دنا.....	xx	xx	۲۱۸	۲۰۵
بخش پاتاوه	xx	xx	۹۶	۹۲
	پاتاوه	xx	۵۰	۴۹
	سادات محمودی	xx	۴۶	۴۳
بخش کبگیان	xx	xx	۸۲	۷۵
	چنار	xx	۳۳	۲۹
	کبگیان	xx	۴۹	۴۶
بخش مرکزی	xx	xx	۴۰	۳۸
	سی سخت	xx	xx	xx
	توتنده	xx	۱۶	۱۶
	دنا	xx	۲۴	۲۲



۱- سرزمین و آب و هوا _____ سالنامه آماری استان کهگیلویه و بویراحمد-۱۳۸۶

۱-۴ - تقسیمات کشوری (۱) در محدوده استان (دنباله): (سال ۱۳۸۶)

شهرستان و بخش	نام شهر	نام دهستان	تعداد آبادی	
			جمع	دارای سکنه
شهرستان بهمنی	xx	xx	۲۲۵	۱۷۳
	بخش مرکزی.....	xx	۹۰	۶۴
	لیکک	xx	xx	xx
		بهمنی گرمسیری شمالی	۲۳	۱۵
		بهمنی گرمسیری جنوبی	۶۷	۴۹
بخش سرآسیاب یوسفی..	xx	xx	۱۳۵	۱۰۹
		سرآسیاب یوسفی	۸۲	۷۰
		سرآسیاب یوسفی	۵۲	۳۹
شهرستان کهگیلویه	xx	xx	۷۹۳	۶۵۰
بخش چاروسا.....	xx	xx	۱۷۷	۱۳۶
	قلعه رئیسی	xx	xx	xx
		طیپی سرحدی شرقی	۹۷	۷۲
		طیپی سرحدی غربی	۸۰	۶۴
بخش چرام.....	xx	xx	۷۸	۶۰
	چرام	xx	xx	xx
		چرام	۶۰	۴۳
		القچین	۱۸	۱۷
بخش دیشموک.....	xx	xx	۱۰۳	۸۹
	دیشموک	xx	xx	xx
		آجم	۱۸	۱۳
		بهمنی سرحدی شرقی	۵۴	۴۷
		بهمنی سرحدی غربی	۳۱	۲۹
بخش لنده.....	xx	xx	۱۰۶	۸۸
	لنده	xx	xx	xx
		طیپی گرمسیری شمالی	۵۷	۴۸
		عالی طیب	۴۹	۴۰
بخش مرکزی.....	xx	xx	۲۲۶	۱۹۵
	دهدشت	xx	xx	xx
		دشمن زیاری	۵۲	۴۴
		دهدشت شرقی	۵۶	۵۱



سالنامه آماری استان کهگیلویه و بویراحمد-۱۳۸۶ _____ ۱- سرزمین وآب و هوا

۱-۴ - تقسیمات کشوری (۱) در محدوده استان (دنباله) : (سال ۱۳۸۶)

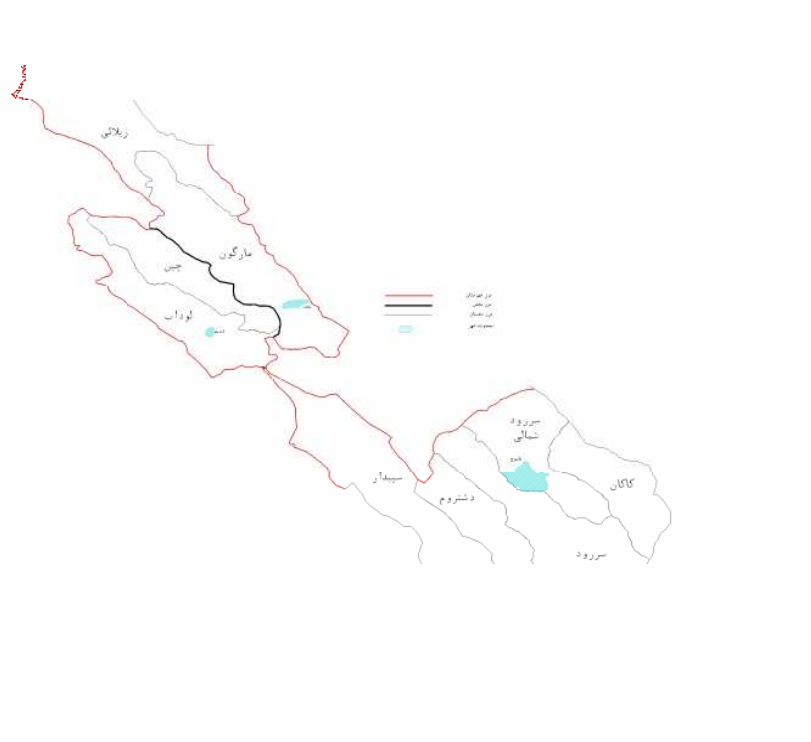
شهرستان و بخش	نام شهر	نام دهستان	تعداد آبادی		
			جمع	دارای سکنه	خالی از سکنه
	سوق	دهدشت غربی	۷۳	۵۵	۱۸
		راک	۲۵	۲۵	۰
		xx	xx	xx	
		طیبه گرمسیری جنوبی	۲۰	۲۰	۰
بخش سر فاریاب....	xx	xx	۱۰۳	۸۲	۲۱
	سر فاریاب		۵۳	۳۷	۱۶
شهرستان گچساران	xx	پشته زیلابی	۵۰	۴۵	۵
		xx	۳۱۹	۲۳۲	۸۷
		xx	۱۴۳	۱۲۲	۲۱
		باشت	xx	xx	xx
بخش مرکزی.....	xx	بابوئی	۶۸	۵۸	۱۰
		کوه مره خامی	۷۵	۶۴	۱۱
		xx	۱۷۶	۱۱۰	۶۶
		دوگنبدان	xx	xx	xx
		امامزاده جعفر	۶۹	۴۹	۲۰
		بویراحمد گرمسیری	۱۷	۱۶	۱
		بی بی حکیمه	۲۵	۷	۱۸
لیشتر	۶۵	۳۸	۲۷		

۱-اطلاعات درج شده براساس تقسیمات کشوری جدید می باشد.

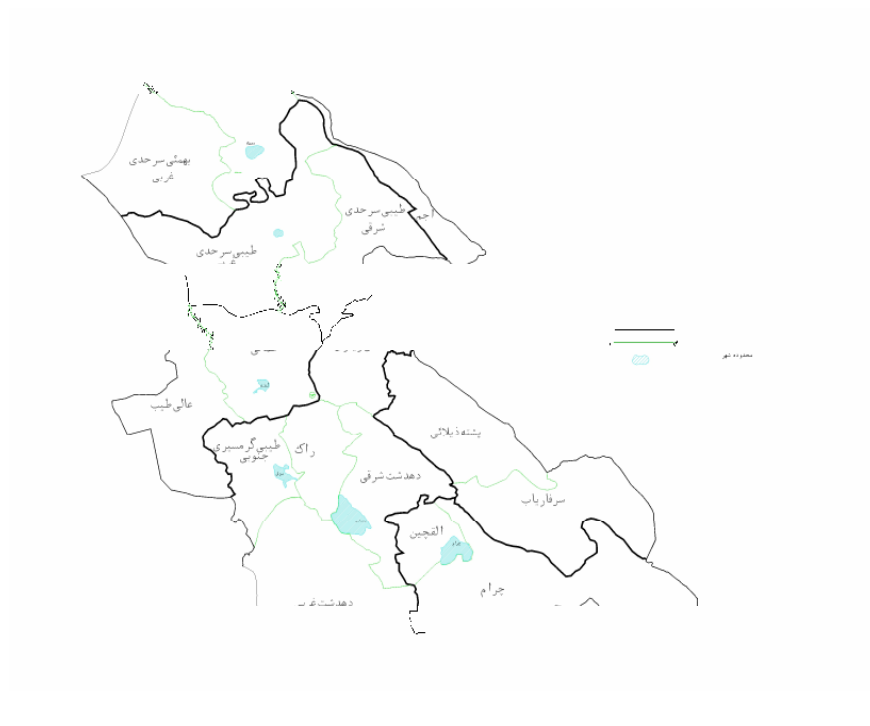
-لازم به ذکر است که اطلاعات مربوط به تعداد آبادی ها بعد از بهنگام سازی پرونده آبادی ها بدست آمده است.

مأخذ - استانداری استان کهگیلویه و بویراحمد .

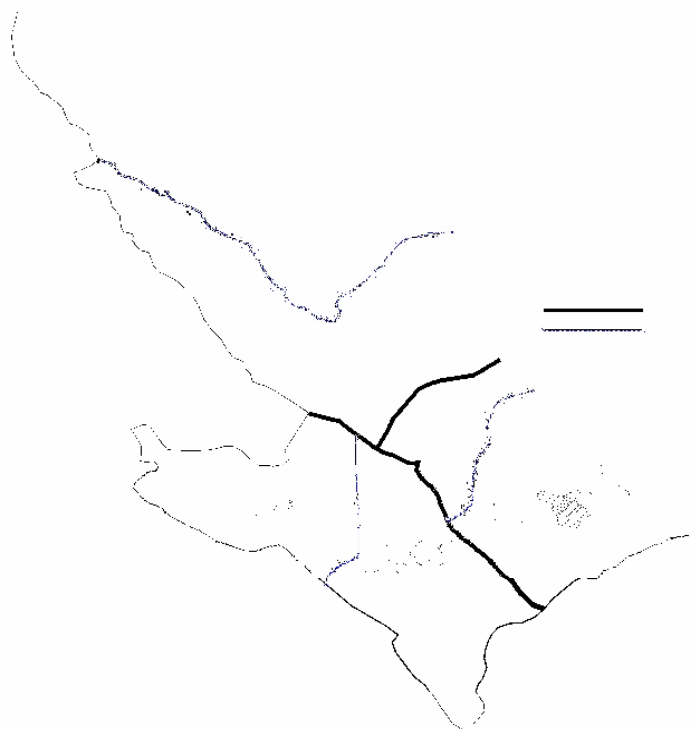
نقشه تقسیمات کشوری شهرستان بویراحمد به تفکیک دهستان



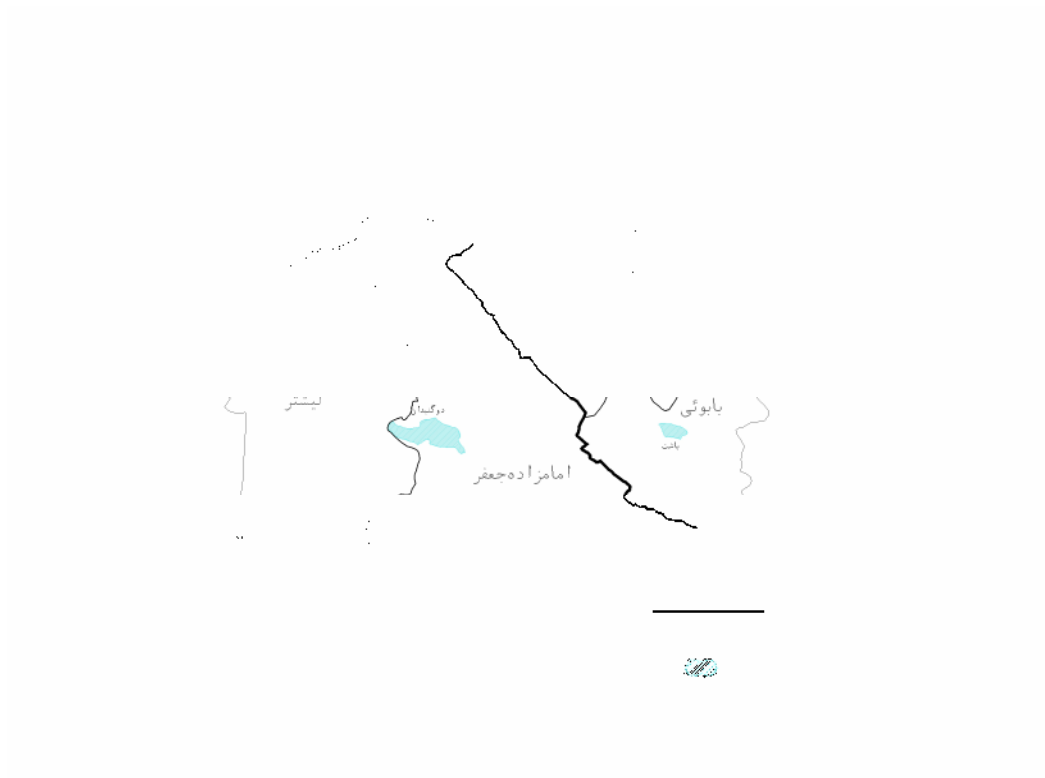
نقشه تقسیمات کشوری در شهرستان کهگیلویه به تفکیک دهستان



نقشه تقسیمات کشوری در شهرستان دنا به تفکیک دهستان



نقشه تقسیمات کشوری در شهرستان گچساران به تفکیک دهستان



۱- سرزمین و آب و هوا _____ سالنامه آماری استان کهگیلویه و بویراحمد-۱۳۸۶

۱-۵- مساحت استان برحسب وضعیت اراضی : (سال ۱۳۸۶) (هکتار)

شهرستان	جمع	اراضی زراعی	جنگل	مرتع	اراضی مسکونی	سایر
کل استان	۱۹۹۱۹۹۲	۲۵۸۶۵۳	۹۹۷۱۰۰	۷۲۴۳۰۰	۱۲۰۰۰	۰
بویراحمد.....	۴۵۸۴۵۴	۵۹۸۸۶	۳۲۵۲۵۵	۷۰۵۶۷	۳۵۰۰	۰
کهگیلویه.....	۶۳۳۴۳۰	۸۴۰۱۲	۲۹۸۲۰۱	۲۴۸۲۳۵	۳۵۰۰	۰
گچساران.....	۵۲۱۵۱۰	۵۶۳۱۸	۱۳۹۷۱۴	۳۲۳۳۴۳	۲۵۰۰	۰
دنا.....	۲۳۳۲۸۳	۳۸۵۶۶	۱۵۸۹۳۰	۳۴۴۸۳	۱۵۰۰	۰
بهمنی.....	۱۴۵۳۱۵	۲۱۸۷۱	۷۵۰۰۰	۴۷۶۷۲	۱۰۰۰	۰

مأخذ - سازمان جهاد کشاورزی استان (ر.پ).

۱-۶- مشخصات ایستگاههای هواشناسی : (سال ۱۳۸۶)

ایستگاه	نام شهر یا دهستان محل استقرار	نوع ایستگاه	سال تاسیس	ارتفاع از سطح دریا (متر)
..... یاسوج	بویراحمد	سینوپتیک فرودگاهی	۱۳۶۵	۱۸۳۱/۵
..... سی سخت	دنا	سینوپتیک تکمیلی	۱۳۸۵	۲۱۴۸
..... دوگنبدان	گچساران	سینوپتیک	۱۳۷۱	۶۹۹/۵
..... باشت	گچساران	بارانسنجی	۱۳۷۵	۸۰۰
..... دهدشت	کهگیلویه	سینوپتیک	۱۳۸۵	۷۹۵
..... سوق	کهگیلویه	بارانسنجی	۱۳۷۷	۸۸۰
..... چرام	کهگیلویه	بارانسنجی	۱۳۷۵	۷۰۰
..... لنده	کهگیلویه	بارانسنجی	۱۳۷۵	۷۷۰
..... لیکک	بهمنی	بارانسنجی	۱۳۷۷	۶۵۰
..... قلعه رئیسی	کهگیلویه	بارانسنجی	۱۳۷۵	۱۲۳۰
..... مارگون	بویراحمد	بارانسنجی	۱۳۷۶	۲۱۸۰
..... دیشموک	کهگیلویه	بارانسنجی	۱۳۷۷	۱۵۰۰

مأخذ - اداره کل هواشناسی استان (ر.پ).

سالنامه آماری استان کهگیلویه و بویراحمد-۱۳۸۶ ————— ۱- سرزمین و آب و هوا

۱-۷- وضع جوی شهر یاسوج برحسب ماه: (سال ۱۳۸۶)

دمای هوا (درجه سانتیگراد)					ماه
متوسط	حداقل مطلق	حداکثر مطلق	معدل حداقل	معدل حداکثر	
۱۰/۵	-۱/۴	۲۲/۴	۴/۹	۱۶/۲	فروردین
۱۷/۸	۳/۶	۳۱/۶	۹/۵	۲۶/۰	اردیبهشت
۲۳/۳	۱۱/۴	۳۸/۰	۱۳/۹	۳۲/۶	خرداد
۲۶/۶	۱۴/۸	۳۷/۵	۱۷/۶	۳۵/۵	تیر
۲۵/۲	۱۳/۴	۳۶/۴	۱۳/۴	۳۶/۴	مرداد
۲۳/۱	۱۱/۲	۳۶/۰	۱۳/۶	۳۲/۶	شهریور
۱۷/۵	۶/۴	۳۰/۰	۸/۶	۲۷/۰	مهر
۱۲/۴	۰/۲	۲۴/۵	۳/۷	۲۲/۲	آبان
۷/۳	-۶/۲	۱۷/۶	۰/۷	۱۳/۸	آذر
۰/۱	-۱۲/۶	۱۰/۶	-۵/۶	۵/۴	دی
۳/۵	-۱۰/۲	۱۹/۰	-۲/۷	۹/۷	بهمن
۸/۷	-۵/۴	۲۲/۸	۰/۹	۱۸/۰	اسفند

حداکثر سرعت ورزش باد (متر بر ثانیه)	ساعات آفتابی (ساعت)	تعداد روزهای یخبندان	رطوبت نسبی(درصد)		حداکثر بارندگی در یک روز (میلیمتر)	بارندگی ماهانه (میلیمتر)	ماه
			ساعت	ساعت			
			۱۲:۳۰	۶:۳۰			
۲۰	۱۷۶/۳	۳	۴۲/۹	۸۱/۹	۸۳/۵	۳۲۶/۱	فروردین
۱۲	۲۷۹/۷	۰	۲۱/۴	۶۲/۵	۱/۳	۲/۴	اردیبهشت ..
۱۷	۳۴۳/۶	۰	۱۴/۷	۴۸/۴	۰/۵	۰/۵	خرداد
۱۰	۳۲۶/۲	۰	۱۶/۶	۴۸/۷	۱/۰	۱/۰	تیر
۱۰	۳۳۶/۰	۰	۷/۰	۵۸/۰	۰/۲	۰/۲	مرداد
۱۰	۳۳۰/۱	۰	۱۲/۳	۴۳/۷	۰	۰	شهریور ...
۰۹	۲۹۵/۰	۰	۱۴/۱	۵۲/۳	۰	۰	مهر
۱۳	۲۶۴/۱	۰	۱۶/۴	۵۷/۴	۰	۰	آبان
۱۰	۱۹۲/۲	۱۴	۳۶/۳	۷۶/۶	۲۳/۰	۷۵/۵	آذر
۱۳	۱۷۹/۰	۲۶	۶۵/۴	۸۴/۸	۴۰/۴	۱۱۲/۰	دی
۱۳	۲۰۰/۹	۱۹	۵۲/۲	۷۸/۰	۲۰/۶	۶۰/۸	بهمن
۱۴	۲۴۵/۸	۱۲	۹/۰	۷۶/۰	۳/۱	۶/۰	اسفند

مأخذ — اداره کل هواشناسی استان .(ر.پ).

۱- سرزمین و آب و هوا ————— سالنامه آماری استان کهگیلویه و بویراحمد-۱۳۸۶

۱-۸ - وضع جوی شهر دوگنبدان برحسب ماه: (سال ۱۳۸۶)

دمای هوا (درجه سانتیگراد)					ماه
معدل حداکثر	معدل حداقل	معدل مطلق	معدل مطلق	متوسط	
۲۳/۸	۱۲/۲	۳۱/۴	۶/۰	۱۷/۵	فروردین
۳۴/۱	۱۸/۹	۳۹/۵	۱۰/۴	۲۳/۹	اردیبهشت
۴۰/۲	۲۳/۱	۴۵/۲	۱۹/۲	۲۸/۷	خرداد
۴۱/۳	۲۵/۶	۴۵/۰	۲۳/۶	۳۱/۲	تیر
۴۲/۳	۲۵/۸	۴۴/۶	۲۴/۲	۳۲/۱	مرداد
۴۰/۶	۲۲/۹	۴۳/۲	۱۹/۴	۲۹/۰	شهریور
۳۴/۴	۱۷/۸	۴۰/۲	۱۴/۸	۲۶/۳	مهر
۲۹/۶	۱۱/۹	۳۲/۴	۸/۸	۱۹/۱	آبان
۲۰/۵	۸/۳	۲۶/۰	۱/۰	۱۳/۷	آذر
۱۳/۲	۳/۶	۱۷/۴	-۲/۰	۱۱/۱	دی
۱۶/۵	۴/۸	۲۶/۸	-۲/۴	۱۱/۳	بهمن
۲۴/۲	۷/۷	۳۹/۲	۰/۴	۱۴/۶	اسفند

ماه	بارندگی ماهانه (میلیمتر)	حداکثر بارندگی در یک روز (میلیمتر)	رطوبت نسبی (درصد)		تعداد روزهای یخبندان	ساعات آفتابی (ساعت)	حداکثر سرعت ورزش باد (متر بر ثانیه)
			ساعت ۶:۳۰	ساعت ۱۲:۳۰			
فروردین	۱۷۴/۶	۶۸/۸	۸۰/۲	۴۵/۴۷	۰	۱۷۵/۸	۱۰
اردیبهشت	۰/۲	۰/۲	۵۸/۵	۲۳/۰	۰	۲۶۲/۳	۱۱
خرداد	۰	۰	۴۰/۶	۱۳/۰	۰	۳۴۵/۴	۱۰
تیر	۰	۰	۳۸/۰	۱۴/۶	۰	۳۴۵/۳	۰.۸
مرداد	۰	۰	۴۱/۰	۱۴/۷	۰	۳۴۲/۳	۰.۹
شهریور	۰	۰	۴۳/۳	۱۱/۹	۰	۳۳۱/۵	۰.۸
مهر	۰	۰	۴۲/۳	۱۰/۱	۰	۲۹۵/۸	۰.۶
آبان	۰	۰	۵۱/۴	۱۷/۳	۰	۲۷۴/۲	۰.۸
آذر	۶۰/۲	۳۲/۷	۷۴/۵	۳۷/۰	۰	۱۸۳/۷	۰.۷
دی	۹۶/۸	۳۴/۷	۸۹/۹	۵۵/۰	۵	۱۵۷/۴	۰.۶
بهمن	۲۱/۲	۹/۲	۸۲/۰	۴۲/۰	۴	۱۸۲/۸	۰.۸
اسفند	۰/۸	۰/۷	۶۲/۷	۲۳/۸	۰	۲۴۸/۳	۰.۷

مأخذ - اداره کل هواشناسی استان (ر.پ).

سالنامه آماری استان کهگیلویه و بویراحمد-۱۳۸۶ ————— ۱- سرزمین و آب و هوا

۱-۹ - وضع جوی شهردهدشت برحسب ماه : (سال ۱۳۸۶) (میلیمتر)

دمای هوا (درجه سانتیگراد)					ماه
متوسط	حداقل مطلق	حداکثر مطلق	معدل حداقل	معدل حداکثر	
۱۶/۴	۳/۲	۳۹/۲	۱۰/۰	۲۲/۷	فروردین
۲۳/۶	۶/۴	۳۸/۴	۱۴/۳	۳۲/۸	اردیبهشت
۲۹/۴	۱۴/۶	۴۴/۶	۱۹/۱	۳۹/۷	خرداد
۳۱/۴	۱۹/۰	۴۴/۴	۲۱/۸	۴۱/۰	تیر
۳۱/۵	۲۰/۲	۴۴/۴	۲۲/۳	۴۰/۷	مرداد
۲۹/۸	۱۶/۲	۴۳/۶	۱۹/۵	۴۰/۱	شهریور
۲۴/۶	۱۰/۶	۳۹/۶	۱۴/۷	۳۴/۴	مهر
۱۸/۷	۴/۶	۳۱/۶	۸/۵	۲۸/۹	آبان
۱۲/۸	-۱/۸	۲۹/۸	۶/۲	۱۹/۴	آذر
۷/۹	-۳/۰	۱۷/۶	۲/۹	۱۲/۹	دی
۹/۹	-۳/۲	۲۵/۴	۳/۸	۱۵/۹	بهمن
۱۴/۲	-۱/۲	۲۹/۲	۴/۸	۲۳/۶	اسفند

حداکثر سرعت ورزش باد (متر بر ثانیه)	ساعات آفتابی (ساعت)	تعداد روزهای یخبندان	رطوبت نسبی(درصد)		حداکثر بارندگی در یک روز (میلیمتر)	بارندگی ماهانه (میلیمتر)	ماه
			ساعت ۱۲:۳۰	ساعت ۶:۳۰			
۱۱	۱۴۹/۶	...	۴۹/۰	۸۶/۰	۸۹/۳	۲۱۲/۲	فروردین ...
۰.۸	۱۹۷/۸	...	۲۶/۰	۷۰/۰	۰/۸	۰/۸	اردیبهشت ...
۱۱	۳۱۰/۶	...	۲۵/۰	۴۲/۰	۰/۳	۰/۳	خرداد
۰.۹	۲۴۵/۳	...	۱۲/۰	۳۷/۰	تیر
۱۰	۳۲۴/۸	...	۱۲/۰	۴۰/۰	مرداد
۰.۹	۳۲۲/۶	...	۱۰/۰	۳۸/۰	شهریور ...
۰.۹	۲۸۴/۸	...	۱۶/۰	۴۶/۰	مهر
۱۱	۲۴۹/۲	...	۱۸/۰	۴۹/۰	آبان ..
۱۱	۱۰۷/۲	...	۴۶/۰	۸۲/۰	۳۳/۶	۱۰۴/۱	آذر
۰.۹	۱۵۸/۶	...	۵۶/۰	۹۰/۰	۲۳/۲	۶۲/۴	دی
۱۱	۱۷۳/۱	...	۴۴/۰	۸۴/۰	۱۶/۷	۳۴/۵	بهمن
۱۱	۲۳۸/۳	...	۲۰/۰	۷۰/۰	۱/۱	۱/۴	اسفند

مأخذ - اداره کل هواشناسی استان (ر.پ).

۱- سرزمین و آب و هوا ————— سالنامه آماری استان کهگیلویه و بویراحمد-۱۳۸۶

۱-۱۰ - وضع جوی شهرسی سخت برحسب ماه : (سال ۱۳۸۶) (میلیمتر)

دمای هوا (درجه سانتیگراد)					ماه
متوسط	حداقل مطلق	حداکثر مطلق	معدل حداقل	معدل حداکثر	
۹/۸	-۰/۲	۲۰/۴	۵/۴	۱۴/۲	فروردین
۱۷/۹	۶/۶	۲۹/۰	۱۲/۰	۲۳/۷	اردیبهشت
۲۳/۱	۱۲/۲	۳۵/۲	۱۶/۳	۲۹/۹	خرداد
۲۶/۴	۱۷/۰	۳۵/۲	۱۹/۵	۳۳/۲	تیر
۲۵/۲	۱۵/۴	۳۳/۸	۱۸/۶	۳۱/۷	مرداد
۲۳/۴	۱۳/۶	۳۴/۲	۱۶/۰	۳۰/۷	شهریور
۱۸/۰	۹/۲	۲۸/۸	۱۰/۸	۲۵/۲	مهر
۱۳/۴	۵/۲	۲۳/۸	۷/۲	۱۹/۸	آبان
۶/۷	-۲/۲	۱۵/۲	۱/۹	۱۱/۵	آذر
-۰/۹	-۱۳/۶	۸/۴	-۵/۲	۳/۴	دی
۲/۹	-۹/۲	۱۷/۲	-۱/۹	۷/۷	بهمن
۹/۰	-۷/۰	۲۰/۶	۲/۸	۱۵/۱	اسفند

حداکثر سرعت ورزش باد (متر بر ثانیه)	ساعات آفتابی (ساعت)	تعداد روزهای یخبندان	رطوبت نسبی(درصد)		حداکثر بارندگی در یک روز (میلیمتر)	بارندگی ماهانه (میلیمتر)	ماه
			ساعت ۱۲:۳۰	ساعت ۶:۳۰			
۱۰	۱۹۶/۰	۱	۴۵/۵	۶۴/۵	۸۴/۰	۲۸/۷	فروردین
۱۱	۲۶۸/۷	...	۲۸/۹	۲۸/۹	۵/۴	۱۰/۹	اردیبهشت
۱۴	۳۴۵/۵	...	۲۴/۱	۲۴/۱	۰/۸	۰/۸	خرداد
۱۰	۳۲۹/۷	...	۲۶/۴	۲۶/۴	تیر
۱۳	۳۲۵/۸	...	۲۲/۲	۲۲/۲	مرداد
۱۰	۳۱۸/۳	...	۱۸/۴	۱۸/۴	شهریور ...
۰۹	۲۸۷/۰	...	۲۵/۳	۲۵/۳	مهر
۰۹	۲۴۸/۹	...	۲۹/۳	۲۹/۳	۲/۵	۲/۵	آبان ..
۰۸	۱۷۸/۸	۹	۴۵/۴	۴۵/۴	۴۴/۱	۷۶/۷	آذر
۰۹	۱۷۷/۸	۲۵	۶۵/۲	۶۵/۲	۳۵/۰	۸۵/۸	دی
۱۱	۱۸۸/۵	۱۷	۵۲/۵	۵۲/۵	۱۰/۲	۴۶/۴۷	بهمن
۱۷	۲۴۵/۸	۷	۲۷/۵	۲۷/۵	۴/۰	۵/۸	اسفند

مأخذ - اداره کل هواشناسی استان .(ر.پ).

سالنامه آماری استان کهگیلویه و بویراحمد-۱۳۸۶ ————— ۱- سرزمین وآب و هوا

۱-۱۱ - وضع جوی شهرهای استان برحسب ماه: (سال ۱۳۸۶) (میلیمتر)

ماه	شهر باشت		شهر چرام	
	بارندگی ماهانه	حداکثر بارندگی در یک روز	بارندگی ماهانه	حداکثر بارندگی در یک روز
فروردین	۲۶۴/۵	۷۷/۰	۱۹۴/۰	۵۷/۰
اردیبهشت
خرداد
تیر
مرداد
شهریور	۶/۰	۶/۰
مهر
آبان	۰/۵	۰/۵	.	.
آذر	۸۳/۰	۵۷/۰	۶۷/۰	۵۱/۰
دی	۱۳۶/۵	۵۲/۰	۱۲۵/۰	۴۱/۰
بهمن	۴۷/۰	۱۷/۰	۳۳/۰	۱۳/۰
اسفند	۲/۰	۲/۰	۲/۰	۲/۰

ماه	شهر سوق		شهر لنده	
	بارندگی ماهانه	حداکثر بارندگی در یک روز	بارندگی ماهانه	حداکثر بارندگی در یک روز
فروردین	۱۹۰/۰	۸۲/۰	۲۰۴/۷	۶۶/۸
اردیبهشت	۵/۵	۳/۷
خرداد
تیر
مرداد
شهریور
مهر
آبان
آذر	۱۱۵/۰	۴۹/۰	۱۳۴/۳	۶۲/۵
دی	۹۳/۵	۳۶/۵	۱۴۹/۹	۳۲/۸
بهمن	۴۴/۰	۲۳/۰	۵۶/۵	۱۹/۶
اسفند



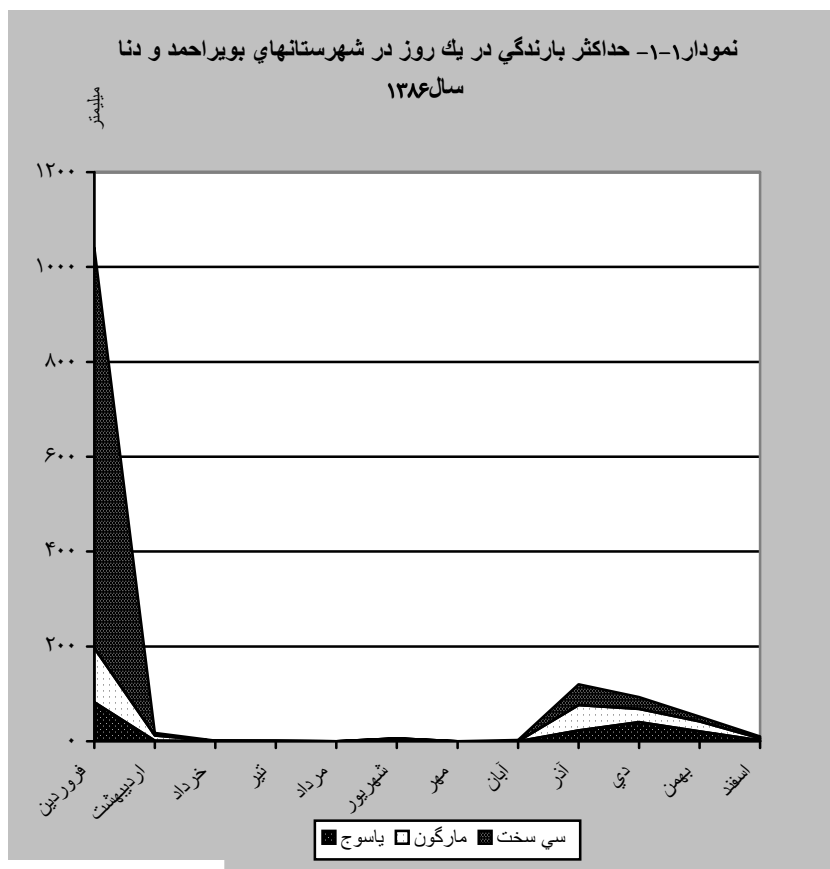
۱- سرزمین و آب و هوا _____ سالنامه آماری استان کهگیلویه و بویراحمد-۱۳۸۶

۱-۱۱ - وضع جوی شهرهای استان برحسب ماه (دنباله): (سال ۱۳۸۶) (میلیمتر)

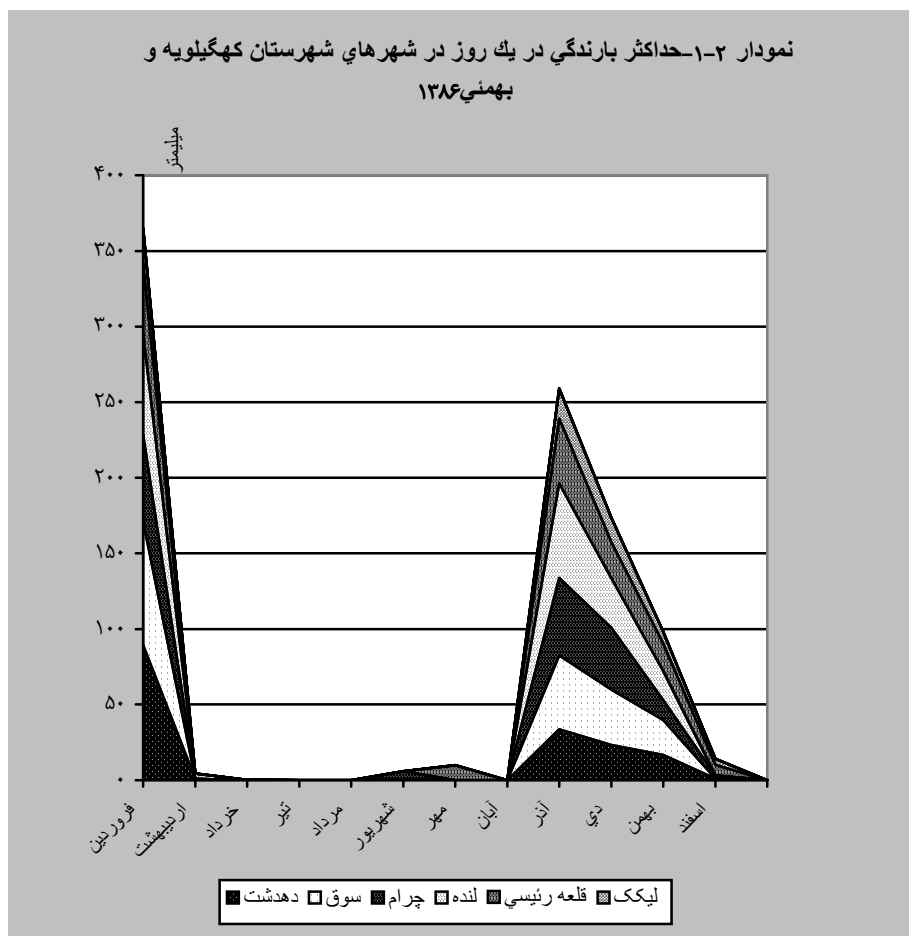
شهر مارگون		شهر لیکک		ماه
حداکثر بارندگی در یک روز	بارندگی ماهانه	حداکثر بارندگی در یک روز	بارندگی ماهانه	
۱۱۴/۰	۳۸۰/۰	۲۳/۰	۷۵/۰	فروردین
۱۱/۰	۱۱	.	.	اردیبهشت
.	.	.	.	خرداد
.	.	.	.	تیر
.	.	.	.	مرداد
.	.	.	.	شهریور
.	.	.	.	مهر
.	.	.	.	آبان
۵۳/۰	۱۰۴/۰	۲۰/۰	۶۷/۰	آذر
۲۸/۰	۱۳۷/۰	۱۶/۰	۵۰/۰	دی
۲۱/۰	۷۹/۰	۸/۰	۲۱/۵	بهمن
۴	۱۱	۴/۰	۴/۰	اسفند

شهر دیشموک		شهر قلعه رئیسی		ماه
حداکثر بارندگی در یک روز	بارندگی ماهانه	حداکثر بارندگی در یک روز	بارندگی ماهانه	
۴۹/۰	۲۳۳/۹	۴۷/۰	۲۰۶/۰	فروردین
.	.	.	.	اردیبهشت
.	.	.	.	خرداد
.	.	.	.	تیر
.	.	.	.	مرداد
.	.	.	.	شهریور
.	.	۱۰/۰	۱۰/۰	مهر
.	.	.	.	آبان
۴۷/۰	۱۴۳/۰	۴۳/۰	۱۱۰/۰	آذر
۲۸/۰	۶۳/۰	۲۴/۰	۶۶/۰	دی
۲۰/۰	۲۰/۰	۱۸/۰	۳۶/۰	بهمن
.	.	۷/۰	۱۲/۰	اسفند

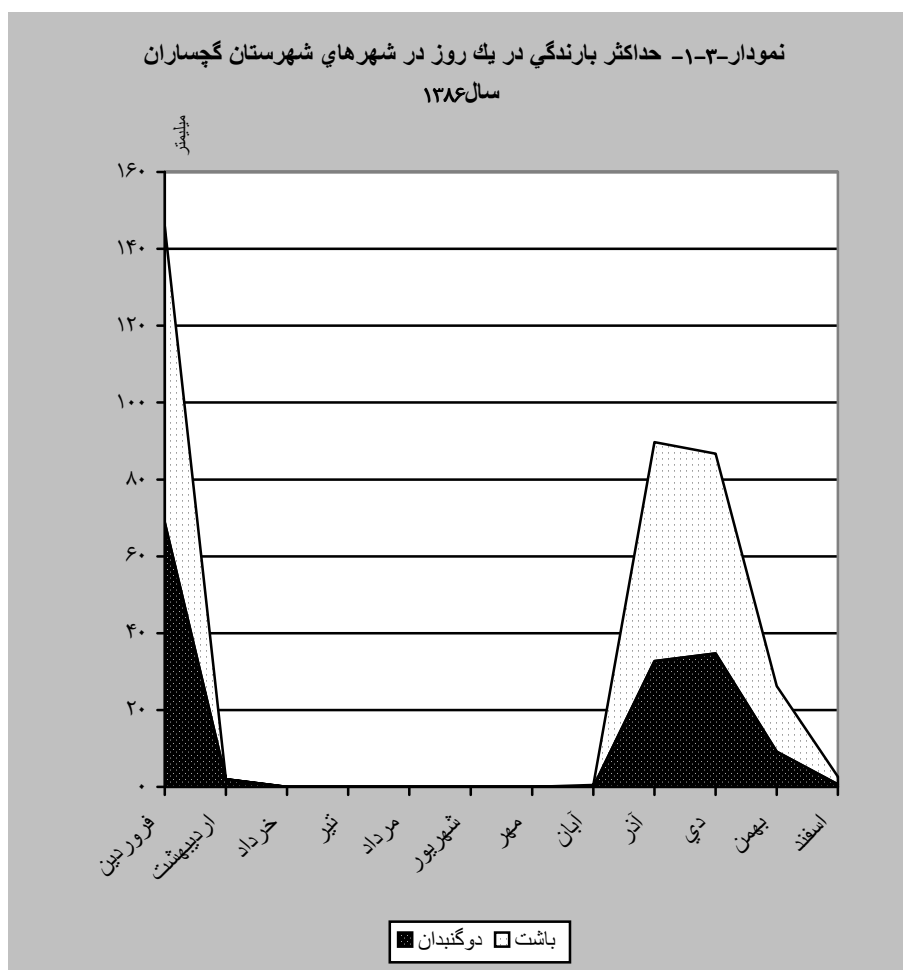
مأخذ - اداره کل هواشناسی استان (ر.پ).



مبنا جدول ۷-۱ و ۱۰-۱ و ۱۱-۱



منبأ جدول ۹- ۱۱۱-۱



مینا جداول ۸-۱۱ و ۱-۱۱

۱- سرزمین و آب و هوا _____ سالنامه آماری استان کهگیلویه و بویراحمد-۱۳۸۶

۱۲-۱- بارندگی ماهانه شهر یاسوج طی دوره ۲۱ساله : (سال ۱۳۸۶ تا ۲۱ سال) (میلیمتر)

شرح	فروردین	اردیبهشت	خرداد	تیر	مرداد	شهریور
حداکثر.....	۳۲۶/۱	۱۱۷/۵	۲۷/۱	۱۰/۲	۲۴/۷	۳/۸
حداقل.....	۱۴/۴	۰	۰	۰	۰	۰
متوسط.....	۱۱۰/۵	۳۲/۲	۱/۷	۱/۱	۱/۷	۰/۴

شرح	مهر	آبان	آذر	دی	بهمن	اسفند
حداکثر.....	۸۳/۵	۲۷۳/۵	۶۶۱/۸	۵۹۱/۳	۳۱۷/۱	۳۷۴/۱
حداقل.....	۰	۰	۰/۵	۳۹/۸	۳۲/۰	۶/۰
متوسط.....	۶/۷	۵۰/۴	۱۸۴/۲	۱۷۶/۵	۱۵۲/۱	۱۴۱/۰

مأخذ - اداره کل هواشناسی استان .(ر.پ).

۱۳-۱- بارندگی ماهانه شهر دوگنبدان طی دوره ۱۶ساله : (سال ۱۳۸۶ تا ۱۶ سال) (میلیمتر)

شرح	فروردین	اردیبهشت	خرداد	تیر	مرداد	شهریور
حداکثر.....	۱۹۴/۰	۴۶/۲	۱/۴	۰/۱	۱۱/۶	۲۷/۰
حداقل.....	۰	۰	۰	۰	۰	۰
متوسط.....	۵۸/۹	۱۰/۷	۰/۱	۰	۲/۱	۳/۵

شرح	مهر	آبان	آذر	دی	بهمن	اسفند
حداکثر.....	۱۲/۷	۱۷۳/۴	۴۳۲/۵	۴۴۶/۲	۲۰۵/۹	۱۶۲/۷
حداقل.....	۰	۰	۰	۱۲/۲	۱۶/۵	۰/۸
متوسط.....	۱/۶	۳۱/۸	۹۶/۹	۱۳۱/۵	۷۷/۸	۵۴/۵

مأخذ - اداره کل هواشناسی استان .(ر.پ).

سالنامه آماری استان کهگیلویه و بویراحمد-۱۳۸۶ _____ ۱- سرزمین وآب و هوا

۱۴-۱- بارندگی ماهانه شهرسی سخت طی دوره ۱۲ساله : (سال ۱۳۸۶ تا ۱۲ سال) (میلیمتر)

شرح	فروردین	اردیبهشت	خرداد	تیر	مرداد	شهریور
حداکثر.....	۲۴۰/۰	۸۹	۶/۵	۱۰/۵	۸/۰	۰
حداقل.....	۹/۰	۰	۰	۰	۰	۰
متوسط.....	۱۱۶/۳	۲۴/۵	۰/۷	۲/۰	۱/۱	۰

شرح	مهر	آبان	آذر	دی	بهمن	اسفند
حداکثر.....	۱۸/۰	۹۲/۰	۸۰۴/۲	۴۶۹/۵	۲۹۷/۵	۲۹۵/۵
حداقل.....	۰	۰	۳/۵	۴۶/۵	۱۳/۰	۹/۰
متوسط.....	۲/۴	۳۹/۰	۱۶۴/۶	۱۵۳/۵	۱۱۸/۰	۹۶/۱

مأخذ - اداره کل هواشناسی استان (ر.پ).

۱۵-۱- بارندگی ماهانه شهر دهدشت طی دوره ۱۲ساله : (سال ۱۳۸۶ تا ۱۲ سال) (میلیمتر)

شرح	فروردین	اردیبهشت	خرداد	تیر	مرداد	شهریور
حداکثر.....	۲۱۲/۲	۴۴/۱	۱/۰	۷/۰	۱۰/۰	۳۵/۰
حداقل.....	۲/۰	۰	۰	۰	۰	۰
متوسط.....	۷۲/۲	۱۳/۲	۰/۱	۰/۶	۰/۹	۳/۲

شرح	مهر	آبان	آذر	دی	بهمن	اسفند
حداکثر.....	۲/۵	۹۸/۰	۴۶۵/۶	۳۹۶/۳	۱۹۳/۸	۱۹۲/۴
حداقل.....	۰	۰	۷/۰	۴۴/۶	۱۶/۳	۱/۴
متوسط.....	۰/۴	۲۹/۹	۱۲۵/۰	۱۴۶/۱	۸۶/۳	۵۶/۲

مأخذ - اداره کل هواشناسی استان (ر.پ).

۱- سرزمین و آب و هوا _____ سالنامه آماری استان کهگیلویه و بویراحمد-۱۳۸۶

۱۶-۱- بارندگی ماهانه شهرهای استان طی دوره ۱۱ ساله: (سال ۱۳۸۶ تا ۱۱ سال) (میلیمتر)

شهریور	مرداد	تیر	خرداد	اردیبهشت	فروردین	شرح
						شهر یاشت
۱۲/۵	۱۲/۰	۴/۲	۰	۴۷/۱	۲۶۹/۹	حداکثر
۰	۰	۰	۰	۰	۰	حداقل
۲/۱	۱/۲	۰/۵	۰	۱۳/۱	۸۴/۰	متوسط
						شهر سوق
۰	۷/۰	۰	۰	۴۸/۰	۱۹۰/۰	حداکثر
۰	۰	۰	۰	۰	۰	حداقل
۰	۰/۹	۰	۰	۱۱/۷	۵۴/۷	متوسط
						شهر چرام
۳۹/۰	۵/۳	۰	۰	۵۵	۱۹۴/۰	حداکثر
۰	۰	۰	۰	۰	۳/۱	حداقل
۴/۸	۰/۵	۰	۰	۱۳/۱	۷۲/۷	متوسط
						شهر لنده
۵/۲	۰	۴/۰	۱۶	۲۶۵/۳	۲۳۸/۷	حداکثر
۰	۰	۰	۰	۰	۲/۰	حداقل
۰/۵	۰	۰/۴	۱/۵	۴۱/۱	۸۳/۳	متوسط



سالنامه آماری استان کهگیلویه و بویراحمد-۱۳۸۶ _____ ۱- سرزمین وآب و هوا

۱۶-۱- بارندگی ماهانه شهرهای استان طی دوره ۱۱ساله (دنباله): (سال ۱۳۸۶ تا ۱۱سال) (میلیمتر)

شرح	مهر	آبان	آذر	دی	بهمن	اسفند
شهر باشت						
حداکثر	۲/۰	۱۲۴/۲	۶۵۶/۶	۶۳۱/۴	۳۱۵/۰	۲۵۷/۵
حداقل	۰	۰	۱/۰	۶۵/۲	۳۴/۴	۲/۰
متوسط	۰/۴	۳۹/۰	۱۶۳/۲	۲۰۸/۳	۱۲۲/۲	۷۶/۲
شهر سوق						
حداکثر	۰	۸۱/۰	۵۱۲/۰	۴۹۶/۰	۲۱۱/۵	۲۲۸/۵
حداقل	۰	۰	۴۱/۵	۵۱/۰	۳۹/۰	۰
متوسط	۰	۳۴/۸	۱۴۸/۹	۱۷۵/۱	۹۲/۸	۵۸/۴
شهر چرام						
حداکثر	۵/۱	۷۱/۵	۴۹۱/۰	۴۹۶/۰	۲۱۶/۰	۱۷۴/۰
حداقل	۰	۰	۰	۵۵/۰	۸/۵	۲/۰
متوسط	۰/۴	۳۱/۵	۱۲۷/۴	۱۶۵/۹	۸۳/۶	۵۷/۳
شهر لنده						
حداکثر	۳/۲	۱۱۱/۴	۶۶۹/۸	۵۴۵/۱	۳۳۵/۹	۳۱۳/۵
حداقل	۰	۰	۰	۵۹/۴	۲۴/۲	۰
متوسط	۰/۳	۳۷/۶	۱۸۷/۰	۲۱۲/۷	۱۳۹/۰	۹۱/۲



۱- سرزمین و آب و هوا _____ سالنامه آماری استان کهگیلویه و بویراحمد-۱۳۸۶

۱۶-۱- بارندگی ماهانه شهرهای استان طی دوره ۱۱ ساله (دنباله): (سال ۱۳۸۶ تا ۱۱ سال) (میلیمتر)

شرح	فروردین	اردیبهشت	خرداد	تیر	مرداد	شهریور
شهر مارگون						
حداکثر	۳۸۰/۰	۴۵	۰	۱۲/۰	۰	۶/۰
حداقل	۱۵/۰	۰	۰	۰	۰	۰
متوسط	۱۰۲/۶	۱۷/۶	۰	۱/۲	۰	۰/۶
شهر لیکک						
حداکثر	۷۵/۰	۵۱/۰	۰	۰	۰	۰
حداقل	۰	۰	۰	۰	۰	۰
متوسط	۲۴/۸	۶/۶	۰	۰	۰	۰
شهر قلعه رئیسی						
حداکثر	۳۳۴/۵	۶۴/۵	۱/۸	۳/۰	۲۷/۰	۱۹/۵
حداقل	۱۴/۵	۰	۰	۰	۰	۰
متوسط	۱۳۲/۸	۲۲/۲	۰/۲	۰/۳	۳/۰	۱/۸

شرح	مهر	آبان	آذر	دی	بهمن	اسفند
شهر مارگون						
حداکثر	۰	۱۲۴/۰	۳۹۸/۰	۳۹۶/۵	۲۱۶/۰	۲۴۸/۰
حداقل	۰	۰	۰	۴۴/۰	۴۷/۰	۹/۰
متوسط	۰	۴۶/۸	۱۱۹/۲	۱۵۰/۳	۱۱۱/۳	۹۶/۴
شهر لیکک						
حداکثر	۰	۷۰/۵	۳۲۷/۵	۳۲۷/۵	۱۳۷/۰	۱۷۰/۵
حداقل	۰	۰	۰	۰	۲۱/۰	۰
متوسط	۰	۲۰/۰	۹۹/۶	۹۹/۶	۵۹/۲	۳۴/۰
شهر قلعه رئیسی						
حداکثر	۷/۰	۱۲۴/۵	۵۲۳/۵	۵۲۳/۵	۳۳۹/۰	۳۱۵/۰
حداقل	۰	۰	۱۵/۰	۱۵/۰	۱۴/۶	۹/۰
متوسط	۲/۱	۴۵/۴	۱۶۰/۷	۱۶۰/۷	۱۴۰/۶	۱۰۰/۴

مأخذ - اداره کل هواشناسی استان (ر.پ).

سالنامه آماری استان کهگیلویه و بویراحمد-۱۳۸۶ ————— ۱- سرزمین وآب و هوا

۱۷-۱- درجه حرارت شهر یاسوج طی دوره ۲۱ ساله: (سال ۱۳۸۶ تا ۲۱ سال) (سانتیگراد)

شرح	فروردین	اردیبهشت	خرداد	تیر	مرداد	شهریور
شهر یاسوج						
حداکثر	۲۹/۶	۳۳/۲	۳۸/۰	۴۰/۴	۳۹/۶	۳۷/۰
حداقل	-۵/۴	۳/۰	۶/۶	۱۱/۲	۶/۶	۸/۴
متوسط	۱۰/۶	۱۷/۸	۲۳/۳	۲۶/۶	۲۴/۹	۲۳/۱

شرح	مهر	آبان	آذر	دی	بهمن	اسفند
شهر یاسوج						
حداکثر	۳۲/۶	۲۶/۵	۳۲/۲	۱۸/۸	۲۰/۶	۲۴/۰
حداقل	۳/۴	-۳/۰	-۱۱/۴	-۱۹/۰	۱۵/۰	-۶/۶
متوسط	۱۷/۸	۱۳/۰	۷/۳	-۰/۱	۳/۵	۹/۵

مأخذ - اداره کل هواشناسی استان (ر.پ).

۱۸-۱- درجه حرارت شهر دوگنبدان طی دوره ۱۶ ساله: (سال ۱۳۸۶ تا ۱۶ سال) (سانتیگراد)

شرح	فروردین	اردیبهشت	خرداد	تیر	مرداد	شهریور
شهر دوگنبدان						
حداکثر	۳۲/۷	۴۴/۰	۴۵/۲	۴۷/۲	۴۶/۸	۴۵/۰
حداقل	۲/۴	۸/۲	۱۵/۸	۱۹/۲	۲۲/۰	۱۶/۰
متوسط	۱۷/۵	۲۳/۹	۲۸/۷	۳۱/۲	۳۲/۱	۲۹/۰

شرح	مهر	آبان	آذر	دی	بهمن	اسفند
شهر دوگنبدان						
حداکثر	۴۰/۸	۳۵/۲	۳۰/۰	-۲۵/۵	۲۶/۸	۳۱/۸
حداقل	۹/۸	۱/۲	-۰/۶	-۴/۰	-۲/۴	۰/۴
متوسط	۲۶/۳	۱۹/۱	۱۳/۷	۱۱/۱	۱۱/۳	۱۴/۶

مأخذ - اداره کل هواشناسی استان (ر.پ).

۱- سرزمین و آب و هوا _____ سالنامه آماری استان کهگیلویه و بویراحمد-۱۳۸۶

۱۹-۱- درجه حرارت شهر دهدشت طی دوره ۱/۵ ساله : (سال ۱۳۸۶ تا ۱/۵ سال) (سانتیگراد)

شرح	فروردین	اردیبهشت	خرداد	تیر	مرداد	شهریور
شهردهدشت (۱)						
حداکثر	۲۹/۴	۳۸/۴	۴۴/۶	۴۴/۴	۴۴/۴	۴۳/۶
حداقل	۲/۶	۶/۴	۱۴/۶	۱۹/۰	۲۰/۲	۱۶/۲
متوسط	۱۶/۴	۲۳/۶	۲۹/۴	۳۱/۴	۳۱/۵	۲۹/۸

شرح	مهر	آبان	آذر	دی	بهمن	اسفند
شهر دهدشت (۱)						
حداکثر	۳۹/۶	۳۱/۶	۲۹/۸	۱۷/۶	۲۵/۴	۲۹/۲
حداقل	۱۰/۶	۴/۶	-۱/۸	-۳/۰	-۳/۲	-۱/۲
متوسط	۲۴/۶	۱۸/۷	۱۲/۸	۷/۹	۹/۹	۱۴/۲

مأخذ - اداره کل هواشناسی استان .(ر.پ).

۲۰-۱- درجه حرارت شهر سی سخت طی دوره ۱/۵ ساله : (سال ۱۳۸۶ تا ۱/۵ سال) (سانتیگراد)

شرح	فروردین	اردیبهشت	خرداد	تیر	مرداد	شهریور
شهر سی سخت (۱)						
حداکثر	۲۰/۴	۲۹/۵	۳۵/۲	۳۵/۲	۳۳/۸	۳۴/۲
حداقل	۰/۲	۶/۶	۱۲/۲	۱۷/۰	۱۵/۶	۱۳/۶
متوسط	۹/۸	۱۷/۹	۲۳/۱	۲۶/۴	۲۵/۰	۲۳/۴

شرح	مهر	آبان	آذر	دی	بهمن	اسفند
شهر سی سخت (۱)						
حداکثر	۲۸/۸	۲۲/۸	۱۵/۲	۸/۴	۱۷/۲	۲۰/۶
حداقل	۹/۲	۵/۲	-۲/۲	-۱۳/۶	-۹/۲	-۷/۰
متوسط	۱۸/۰	۱۳/۵	۶/۷	-۰/۹	۲/۹	-۹/۰

(۱) با توجه به تازه تاسیس بودن ایستگاه سینوپتیک سی سخت و کم بودن دوره ی آماری از اطلاعات درجه حرارت بصورت روزانه استفاده شده است.
مأخذ - اداره کل هواشناسی استان .(ر.پ).

سالنامه آماری استان کهگیلویه و بویراحمد-۱۳۸۶ ————— ۱- سرزمین وآب و هوا

۲۱-۱- پارامترهای فیزیکی و شیمیایی اندازه گیری شده در آب رودخانه زهره

دفعات خارج از حد مجاز		دفعات نمونه برداری شده		میزان مجاز برای ماهیها	واحد	شرح
۱۳۸۶	۱۳۸۵	۱۳۸۶	۱۳۸۵			
۱۰	۱۲	۲۷۰	۲۶۵	۷-۸	-	pH.....اسیدیته
۱۰	۸	۲۷۰	۲۶۵	۱۰۰-۴۰۰	μS/CM	E.Cهدایت الکتریکی
۳۵	۴۰	۲۷۰	۲۶۵	۲۵	Mg/Li	T.SS..... مواد معلق در آب
۴۰	۲۵	۲۷۰	۲۶۵	۴	Mg/Li	D.O..... اکسیژن محلول
۴۰	۴۵	۲۷۰	۲۶۵	۳	Mg/Li	B. O. D۵.....اکسیژن مورد نیاز واکنشهای بیوشیمیایی
۵۵	۵۰	۲۷۰	۲۶۵	-	Mg/Li	C.O. D.....اکسیژن مورد نیاز واکنشهای شیمیایی

حداکثر		حداقل		شرح
۱۳۸۶	۱۳۸۵	۱۳۸۶	۱۳۸۵	
۹/۴۰	۹/۵	۴	۴/۵	pH.....اسیدیته
۴۱۵۰	۴۱۰۰	۹۰	۹۵	E.Cهدایت الکتریکی
۹۱۰	۹۰۰	۲۵	۲۲	T.SS..... مواد معلق در آب
۸/۷	۸/۵	۴/۵	۴	D.O..... اکسیژن محلول
۷/۵	۷	۲/۸	۲/۵	B. O. D۵.....اکسیژن مورد نیاز واکنشهای بیوشیمیایی
۱۱/۵	۱۱/۶	۶/۵	۶/۱	C.O. D.....اکسیژن مورد نیاز واکنشهای شیمیایی

مأخذ - اداره کل حفاظت محیط زیست استان (ر.پ).

۱- سرزمین و آب و هوا _____ سالنامه آماری استان کهگیلویه و بویراحمد-۱۳۸۶

۱-۲۲- پارامترهای فیزیکی و شیمیایی اندازه گیری شده در آب رودخانه مارون

دفعات خارج از حد مجاز		دفعات نمونه برداری شده		میزان مجاز برای ماهیها	واحد	شرح
۱۳۸۶	۱۳۸۵	۱۳۸۶	۱۳۸۵			
۸	۵	۲۷۰	۲۶۵	۷-۸	۲۷۰	۲۶۵
۸	۱۰	۲۷۰	۲۶۵	۱۰۰-۴۰۰	۲۷۰	۲۶۵
۵۶	۶۰	۲۷۰	۲۶۵	۲۵	۲۷۰	۲۶۵
۲۰	۱۵	۲۷۰	۲۶۵	۴	۲۷۰	۲۶۵
۱۰	۸	۲۷۰	۲۶۵	۳	۲۷۰	۲۶۵
۲۰	۲۵	۲۷۰	۲۶۵	-	۲۷۰	۲۶۵

حداکثر		حداقل		شرح
۱۳۸۶	۱۳۸۵	۱۳۸۶	۱۳۸۵	
۹/۵	۹	۵/۵	۶	pH.....اسیدیته.....
۱۲۰۰	۱۲۵۰	۳۶۰	۳۵۰	E.Cهدایت الکتریکی.....
۱۱۰	۱۰۰	۲۰	۲۱	T.SS.....مواد معلق در آب.....
۶/۵	۷	۳	۳/۵	D.O.....اکسیژن محلول.....
۷/۵	۷	۲/۵	۲/۲	B. O. D۵.....اکسیژن مورد نیاز واکنشهای بیوشیمیایی.....
۹	۱۰	۴/۵	۴	C.O. D.....اکسیژن مورد نیاز واکنشهای شیمیایی.....

مأخذ - اداره کل حفاظت محیط زیست استان (ر.پ).

سالنامه آماری استان کهگیلویه و بویراحمد-۱۳۸۶ ————— ۱- سرزمین وآب و هوا

۲۳-۱- پارامترهای فیزیکی و شیمیایی اندازه گیری شده در آب رودخانه بشار

دفعات خارج از حد مجاز		دفعات نمونه برداری شده		میزان مجاز برای ماهیها	واحد	شرح
۱۳۸۶	۱۳۸۵	۱۳۸۶	۱۳۸۵			
۵	۶	۲۷۰	۲۶۵	۷-۸	-	pH.....اسیدیته.....
۱۰	۶	۲۷۰	۲۶۵	۱۰۰-۴۰۰	μS/CM	E.Cهدایت الکتریکی.....
۲۵	۲۸	۲۷۰	۲۶۵	۲۵	Mg/Li	T.SS..... مواد معلق در آب
۳۰	۲۵	۲۷۰	۲۶۵	۴	Mg/Li	D.O..... اکسیژن محلول
۴۰	۵۱	۲۷۰	۲۶۵	۳	Mg/Li	B. O. D۵.....اکسیژن مورد نیاز واکنشهای بیوشیمیایی.....
۶۰	۶۲	۲۷۰	۲۶۵	-	Mg/Li	C.O. D.....اکسیژن مورد نیاز واکنشهای شیمیایی.....

حداکثر		حداقل		شرح
۱۳۸۶	۱۳۸۵	۱۳۸۶	۱۳۸۵	
۹	۸/۵	۶/۵	۶	pH.....اسیدیته.....
۴۲۵۰	۴۲۰۰	۶۲۰	۶۰۰	E.Cهدایت الکتریکی.....
۱۲۱۰	۱۲۰۰	۲۰	۲۱	T.SS..... مواد معلق در آب
۷/۵	۸	۴	۴/۲	D.O..... اکسیژن محلول
۱۰/۵	۱۰	۲/۳	۲	B. O. D۵.....اکسیژن مورد نیاز واکنشهای بیوشیمیایی.....
۱۵	۱۶	۶/۵	۶/۲	C.O. D.....اکسیژن مورد نیاز واکنشهای شیمیایی.....

مأخذ - اداره کل حفاظت محیط زیست استان (ر.پ).

۱- سرزمین و آب و هوا _____ سالنامه آماری استان کهگیلویه و بویراحمد-۱۳۸۶

۱-۲۴- مساحت پارکهای جنگلی طبیعی، فضاهای سبز و ذخیره گاههای جنگلی در پایان سال ۱۳۸۶ (هکتار)

ذخیره گاههای جنگلی	فضاهای سبز(۱)	پارکهای جنگلی طبیعی	جمع کل عرصه های جنگلی	شهرستان
۴۰۸	۲۱۰۸	۸۸۴	۹۹۷۱۰۰	کل استان
۰	۸۷/۵	۱۸/۵	۳۲۵۲۵۵	بویراحمد
۴۰۸	۱۳۴۸	۴۶۳	۲۹۸۲۰۱	کهگیلویه
۰	۶۱۱	۳۴۲	۱۳۹۷۱۴	گچساران
۰	۳۱/۵	۵۰/۵	۱۵۸۹۳۰	دنا
۰	۳۰	۱۰	۷۵۰۰۰	بهمئی

مأخذ - اداره کل منابع طبیعی استان (ر.پ).

سالنامه آماری استان کهگیلویه و بویراحمد-۱۳۸۶ ————— ۱- سرزمین وآب و هوا

۲۵-۱- تعداد انواع پرندگان مهاجر آبی در تالابهای سراسری استان : (سال ۱۳۸۶)

شهرستان	جمع	آبچلیک آواز خون	اردک سر سبز	اردک سرخنایی	اگرت کوچک	باکلان
کل استان	۸۸۰	۴۷	۱۵۸	۲	۱۳۰	۲۰۱
بویراحمد (۱)	۳۱۷	۴۷	۱۵	۰	۵۱	۷۶
کهگیلویه	۱۸	۰	۱۱	۰	۰	۶
گچساران	۴۲۰	۰	۵۱	۲	۷۵	۱۱۹
دنا.....	۲۳	۰	۰	۰	۴	۰
بهمئی.....	۱۰۲	۰	۸۱	۰	۰	۰

شهرستان	عقاب ماهی گیر	غاز خاکستری	حواصیل خاکستری	حواصیل سفید بزرگ	خروس کولی دم سفید	دیدومک
کل استان	۹	۱	۱۵۴	۷۰	۱۷	۶
بویراحمد (۱)	۳	۰	۶۱	۴۷	۶	۰
کهگیلویه	۰	۰	۰	۰	۰	۰
گچساران	۳	۰	۹۰	۱۰	۰	۶
دنا.....	۳	۰	۳	۱۳	۰	۰
بهمئی.....	۰	۱	۰	۰	۱۱	۰

شهرستان	کشیم بزرگ	کشیم گردن سیاه	سلیم طوقی معمولی	ماهی خورک ابلق	ماهی خورک
کل استان	۳۶	۱	۲	۲۵	۱
بویراحمد(۱)	۰	۰	۲	۰	۰
کهگیلویه	۰	۰	۰	۱	۰
گچساران	۳۶	۱	۰	۲۴	۱
دنا.....	۰	۰	۰	۰	۰
بهمئی.....	۰	۰	۰	۰	۰

(۱) سرشماری پرندگان دریاچه مورزرد زیلایی به علت یخبندان و برودت شدید هوا، مسدود شدن جاده ارتباطی و یخ زدگی آب تالاب میسر نگردید .
 مأخذ - اداره کل حفاظت محیط زیست استان .(ر.پ).

