

۹-۱- تعداد پروانه‌های ساختمانی صادر شده برای احداث بنا برحسب نوع استفاده در نقاط شهری

سال و شهرستان	جمع	مسکونی	مسکونی و کارگاه، توأم	بازرگانی	صنعتی	آموزشی	بهداشتی و درمانی	سایر
..... ۱۳۸۲	۲۱۶۸۲	۱۷۸۵۹	۱۵۳۰	۱۵۳۰	۰۰۰	۰۰۰	۴۸۲	۲۸۱
..... ۱۳۸۳	۱۹۸۹۷	۱۶۵۵۴	۹۷۲	۱۳۱۰	۰۰۰	۰۰۰	۵۵۶	۵۰۵
..... ۱۳۸۴	۲۳۳۲۹	۱۹۷۲۷	۱۱۱۸	۱۵۷۶	۲۸۸	۲۴	۷	۵۸۹
..... ۱۳۸۵	۲۰۵۲۳	۱۷۲۸۹	۹۵۵	۱۵۶۰	۳۲۰	۱۰	۶	۳۸۳
..... ۱۳۸۶	۲۶۰۱۴	۲۱۹۶۹	۱۱۹۴	۲۱۵۱	۳۴۴	۲۴	۸	۳۲۴
..... ۱۳۸۷	۲۴۴۴۶	۲۱۰۴۳	۱۰۲۷	۱۶۲۸	۴۸۹	۲۱	۱۱	۲۲۷
..... ۱۳۸۸	۲۰۸۹۴	۱۸۰۷۴	۱۰۰۶	۱۴۰۴	۲۴۳	۲۱	۱۳	۱۳۳
..... ۱۳۸۹	۲۴۸۲۸	۲۲۲۵۳	۸۴۷	۱۳۵۰	۲۲۹	۲۹	۱۷	۱۰۳
..... آران و بیدگل	۱۳۰۸	۱۱۵۹	۵۲	۶۱	۲۸	۰	۲	۶
..... اردستان	۴۵۸	۴۰۹	۲۵	۱۹	۱	۱	۰	۳
..... اصفهان	۷۴۲۲	۶۵۷۹	۲۳۳	۵۲۷	۵۲	۶	۵	۲۰
..... برخوار	۹۰۴	۷۲۳	۵۲	۸۰	۳۷	۰	۱	۱۱
..... تیران و کرون	۶۴۵	۶۰۵	۹	۲۱	۳	۵	۰	۲
..... چادگان	۳۳۰	۳۰۸	۱۲	۶	۴	۰	۰	۰
..... خمینی شهر	۱۷۷۴	۱۶۳۳	۵۵	۶۳	۱۰	۴	۰	۹
..... خوانسار	۹۴	۷۶	۱۵	۳	۰	۰	۰	۰
..... خور و بیابانک	۳۱۱	۲۹۸	۰	۱۲	۱	۰	۰	۰
..... دهاقان	۱۷۶	۱۶۵	۷	۳	۰	۰	۱	۰
..... سمیرم	۳۶۵	۳۴۵	۹	۷	۱	۱	۱	۱
..... شاهین شهر و میمه	۱۶۲۱	۱۵۳۹	۵	۵۸	۱۶	۰	۰	۳
..... شهرضا	۶۷۵	۵۹۲	۱۱	۶۴	۱	۰	۰	۷
..... فریدن	۳۸۰	۳۲۰	۴۱	۱۴	۳	۰	۰	۲
..... فریدونشهر	۱۵۸	۱۳۸	۱۲	۱	۵	۲	۰	۰
..... فلاورجان	۱۲۲۸	۱۰۹۵	۷۵	۴۷	۳	۱	۱	۶
..... کاشان	۱۳۸۰	۱۲۷۰	۷۵	۱۹	۸	۳	۲	۳
..... گلپایگان	۵۱۹	۴۶۳	۳۴	۱۹	۲	۰	۰	۱
..... لنجان	۱۶۵۰	۱۴۹۷	۴۹	۵۳	۳۸	۱	۰	۱۲
..... مبارکه	۸۸۱	۸۱۰	۳۴	۲۵	۶	۲	۰	۴
..... نایین	۲۳۶	۲۱۱	۴	۱۱	۱	۱	۰	۸
..... نجف آباد	۱۸۹۲	۱۶۱۶	۳۶	۲۲۴	۹	۰	۳	۴
..... نطنز	۴۲۱	۴۰۲	۲	۱۳	۰	۲	۱	۱

مأخذ- مرکز آمار ایران.

۹-۲- تعداد پروانه‌های ساختمانی صادر شده برای احداث بنا برحسب نوع مصالح عمده در نقاط شهری

سال و شهرستان	کل	اسکلت فلزی	بتن آرمه	سایر			
				جمع	آجر و آهن	آجر و چوب	بلوک سیمانی
..... ۱۳۸۲	۱۸۲۹۲	۱۲۳۵۱	۰۰۰	۵۹۴۱	۵۰۷۵	۴۰	۸۲۶
..... ۱۳۸۳	۱۹۸۹۷	۱۴۶۲۵	۰۰۰	۵۲۷۲	۴۰۲۸	۹	۱۲۱۲
..... ۱۳۸۴	۲۳۳۲۹	۶۱۲۵	۱۴۳۵۶	۲۸۴۸	۲۵۴۲	۱۹	۲۸۷
..... ۱۳۸۵	۲۰۵۲۳	۴۲۴۵	۱۴۶۶۹	۱۶۰۹	۱۵۹۰	۶	۱۳
..... ۱۳۸۶	۲۶۰۱۴	۲۶۰۹	۱۷۸۰۸	۵۵۹۷	۵۵۹۱	۶	۰
..... ۱۳۸۷	۲۴۴۴۶	۱۷۸۵	۱۷۴۶۹	۵۱۹۲	۵۱۹۱	۰	۱
..... ۱۳۸۸	۲۰۸۹۴	۱۷۰۱	۱۶۲۳۳	۲۹۶۰	۲۹۶۰	۰	۰
..... ۱۳۸۹	۲۴۸۲۸	۱۷۵۸	۲۰۹۲۶	۲۱۴۴	۲۰۵۳	۱۵	۷۶
..... آران و بیدگل	۱۳۰۸	۲۶۷	۴۱۶	۶۲۵	۶۲۴	۰	۱
..... اردستان	۴۵۸	۴۷	۴۰۸	۳	۳	۰	۰
..... اصفهان	۷۴۲۲	۵۱	۷۳۳۶	۳۵	۳۴	۰	۱
..... برخوار	۹۰۴	۴۰	۸۳۸	۲۶	۲۴	۲	۰
..... تیران و کرون	۶۴۵	۳	۵۹۳	۴۹	۴۹	۰	۰
..... چادگان	۳۳۰	۳۲	۲۹۸	۰	۰	۰	۰
..... خمینی شهر	۱۷۷۴	۱۶	۱۳۳۶	۴۲۲	۳۴۸	۰	۷۴
..... خوانسار	۹۴	۴۰	۵۴	۰	۰	۰	۰
..... خور و بیابانک	۳۱۱	۴۲	۲۶۳	۶	۶	۰	۰
..... دهاقان	۱۷۶	۰	۱۷۶	۰	۰	۰	۰
..... سمیرم	۳۶۵	۶	۳۴۸	۱۱	۱۱	۰	۰
..... شاهین شهر و میمه	۱۶۲۱	۲۰	۱۵۸۶	۱۵	۱۵	۰	۰
..... شهرضا	۶۷۵	۵	۶۶۹	۱	۱	۰	۰
..... فریدن	۳۸۰	۲۰	۳۴۵	۱۵	۳	۱۲	۰
..... فریدونشهر	۱۵۸	۲۸	۱۲۷	۳	۳	۰	۰
..... فلاورجان	۱۲۲۸	۱۱	۱۲۱۲	۵	۵	۰	۰
..... کاشان	۱۳۸۰	۳۳۱	۲۰۵	۸۴۴	۸۴۴	۰	۰
..... گلپایگان	۵۱۹	۴۳۸	۶۵	۱۶	۱۶	۰	۰
..... لنجان	۱۶۵۰	۱۳۶	۱۵۰۰	۱۴	۱۴	۰	۰
..... مبارکه	۸۸۱	۹	۸۶۴	۸	۸	۰	۰
..... نایین	۲۳۶	۲۹	۲۰۶	۱	۱	۰	۰
..... نجف آباد	۱۸۹۲	۳۱	۱۸۲۴	۳۷	۳۷	۰	۰
..... نطنز	۴۲۱	۱۵۶	۲۵۷	۸	۷	۱	۰

مأخذ- مرکز آمار ایران.

۳-۹- تعداد پروانه‌های ساختمانی صادر شده برای احداث بنا برحسب تعداد طبقات در نقاط شهری

سال و شهرستان	جمع	یک طبقه	دو طبقه	سه طبقه	چهار طبقه	پنج طبقه و بیشتر
..... ۱۳۸۲	۲۱۶۸۲	۶۰۵۰	۸۸۰۷	۵۲۰۸	۹۳۷	۶۸۰
..... ۱۳۸۳	۱۹۸۹۷	۵۷۹۷	۸۲۷۱	۴۰۲۶	۱۰۳۴	۷۶۹
..... ۱۳۸۴	۲۳۳۲۹	۵۲۸۷	۱۰۱۲۶	۵۶۰۳	۱۳۴۵	۹۶۸
..... ۱۳۸۵	۲۰۵۲۳	۵۸۹۰	۷۹۴۶	۴۸۹۷	۱۰۴۳	۷۴۷
..... ۱۳۸۶	۲۶۰۱۴	۵۵۲۰	۱۱۱۹۵	۶۲۱۳	۱۵۹۰	۱۴۹۶
..... ۱۳۸۷	۲۴۴۴۶	۵۵۳۶	۱۰۳۱۵	۵۴۶۶	۱۵۲۵	۱۶۰۴
..... ۱۳۸۸	۲۰۸۹۴	۴۵۲۶	۹۰۵۵	۴۳۷۹	۱۳۵۸	۱۵۷۶
..... ۱۳۸۹	۲۴۸۲۸	۶۰۴۱	۱۰۶۶۳	۴۸۴۷	۱۴۴۱	۱۸۳۶
..... آران و بیدگل	۱۳۰۸	۵۰۲	۶۷۰	۱۳۴	۲	۰
..... اردستان	۴۵۸	۲۹۲	۱۵۰	۹	۷	۰
..... اصفهان	۷۴۲۲	۱۰۶۰	۲۱۲۹	۲۲۸۶	۸۸۸	۱۰۵۹
..... برخوار	۹۰۴	۲۲۱	۵۲۱	۱۲۹	۲۹	۴
..... تیران و کرون	۶۴۵	۲۵۰	۲۴۸	۶۹	۷۸	۰
..... چادگان	۳۳۰	۶۸	۲۴۸	۱۴	۰	۰
..... خمینی شهر	۱۷۷۴	۴۰۵	۹۹۳	۳۰۹	۵۴	۱۳
..... خوانسار	۹۴	۲۰	۳۵	۳۱	۸	۰
..... خور و بیابانک	۳۱۱	۳۰۱	۸	۲	۰	۰
..... دهاقان	۱۷۶	۶۰	۱۰۳	۱۳	۰	۰
..... سمیرم	۳۶۵	۱۸۴	۱۶۸	۱۲	۰	۱
..... شاهین شهر و میمه	۱۶۲۱	۱۶۹	۶۲۱	۴۰۲	۱۱۳	۳۱۶
..... شهرضا	۶۷۵	۹۷	۳۶۰	۱۴۸	۲۳	۴۷
..... فریدن	۳۸۰	۲۱۴	۱۳۲	۳۱	۳	۰
..... فریدونشهر	۱۵۸	۷۰	۷۷	۸	۳	۰
..... فلاورجان	۱۲۲۸	۳۰۶	۶۵۸	۱۷۶	۷۹	۹
..... کاشان	۱۳۸۰	۳۱۳	۸۱۳	۲۰۴	۲۵	۲۵
..... گلپایگان	۵۱۹	۱۶۵	۱۷۳	۸۸	۴۳	۵۰
..... لنجان	۱۶۵۰	۴۲۵	۷۳۵	۱۷۰	۲۲	۲۹۸
..... مبارکه	۸۸۱	۲۲۷	۵۲۸	۱۱۰	۱۵	۱
..... نایین	۲۳۶	۱۲۳	۷۴	۳۶	۲	۱
..... نجف آباد	۱۸۹۲	۴۷۱	۹۴۱	۴۳۲	۳۶	۱۲
..... نطنز	۴۲۱	۹۸	۲۷۸	۳۴	۱۱	۰

مأخذ- مرکز آمار ایران.

۴-۹- تعداد پروانه‌های ساختمانی صادر شده برای احداث بنا برحسب وضعیت قبلی زمین و مساحت آن

در نقاط شهری

سال و شهرستان	جمع		زمین بایر		باغ یا مزرعه		ساختمان تخریبی	
	مساحت (مترمربع)	پروانه	مساحت (مترمربع)	پروانه	مساحت (مترمربع)	پروانه	مساحت (مترمربع)	پروانه
..... ۱۳۸۲	۶۷۲۲۵۹	۲۱۶۸۲	۵۹۸۴۲۱۹	۱۹۲۹۰	۱۶۱۷۴۲	۱۴۶	۵۷۶۲۹۸	۲۲۴۶
..... ۱۳۸۳	۵۴۸۵۳۶۲	۱۹۸۹۷	۴۷۳۱۰۸۱	۱۷۵۵۹	۲۲۳۲۷۵	۲۴۵	۵۳۱۰۰۶	۲۰۹۳
..... ۱۳۸۴	۵۹۲۵۵۶۶	۲۳۳۲۹	۵۱۲۳۲۱۲	۲۰۵۴۸	۲۰۸۵۰۲	۲۱۴	۵۹۳۸۵۲	۲۵۶۷
..... ۱۳۸۵	۵۵۴۷۵۳۲	۲۰۵۲۳	۴۸۰۰۵۸۲	۱۷۹۱۱	۱۶۹۵۸۷	۱۹۰	۵۷۷۳۶۳	۲۴۲۲
..... ۱۳۸۶	۸۰۰۷۶۱۴	۲۶۰۱۴	۷۰۲۰۷۲۷	۲۲۲۸۷	۱۴۶۳۹۶	۱۶۴	۸۴۰۴۹۱	۳۵۶۳
..... ۱۳۸۷	۸۵۸۲۷۰۱	۲۴۴۴۶	۷۷۱۴۵۴۹	۲۱۱۵۳	۱۳۸۴۳۶	۲۴۰	۷۲۹۷۱۶	۳۰۵۳
..... ۱۳۸۸	۷۳۴۸۴۱۳	۲۰۸۹۴	۶۶۴۴۳۴۴	۱۸۲۴۶	۱۰۱۹۳۰	۱۴۲	۶۰۲۱۳۹	۲۵۰۶
..... ۱۳۸۹	۶۹۱۰۶۲۱	۲۴۸۲۸	۶۰۵۱۱۰۷	۲۱۷۶۷	۹۴۶۹۲	۲۰۱	۷۶۴۸۲۲	۲۸۶۰
..... آران و بیدگل	۳۰۰۷۱۱	۱۳۰۸	۲۹۳۸۱۱	۱۲۷۵	۱۸۵۰	۷	۵۰۵۰	۲۶
..... اردستان	۱۰۷۲۶۱	۴۵۸	۱۰۵۰۰۲	۴۵۰	۱۲۹۲	۴	۹۶۷	۴
..... اصفهان	۱۶۴۰۸۷۷	۷۴۲۲	۱۲۵۳۵۷۹	۵۷۱۳	۲۹۱۴	۱۰	۳۸۴۳۸۴	۱۶۹۹
..... برخوار	۲۵۰۳۵۴	۹۰۴	۲۳۲۴۶۹	۸۳۲	۴۹۲۳	۳	۱۲۹۶۲	۶۹
..... تیران و کرون	۱۹۵۷۱۵	۶۴۵	۱۹۲۶۵۵	۶۳۱	۴۹۰	۲	۲۵۷۰	۱۲
..... چادگان	۷۱۲۷۰	۳۳۰	۷۰۹۶۷	۳۲۷	.	.	۳۰۳	۳
..... خمینی شهر	۳۵۱۸۶۹	۱۷۷۴	۳۲۲۸۱۴	۱۶۲۴	۳۹۷۱	۶	۲۵۰۸۴	۱۴۴
..... خوانسار	۲۴۴۸۴	۹۴	۱۸۱۴۲	۷۰	۱۶۴۸	۲	۴۶۹۴	۲۲
..... خور و بیابانک	۶۷۷۰۳	۳۱۱	۶۷۷۰۳	۳۱۱	.	.	.	.
..... دهقان	۳۷۵۱۵	۱۷۶	۳۷۵۱۵	۱۷۶	.	.	.	.
..... سمیرم	۹۳۷۷۶	۳۶۵	۹۲۹۵۹	۳۶۳	.	.	۸۱۷	۲
..... شاهین شهر و میمه	۷۴۵۸۵۵	۱۶۲۱	۶۶۵۹۳۸	۱۵۷۶	۲۵۰	۱	۷۹۶۶۷	۴۴
..... شهرضا	۲۰۶۲۶۸	۶۷۵	۲۰۶۲۶۸	۶۷۵	.	.	.	.
..... فریدن	۹۴۴۸۱	۳۸۰	۹۰۰۶۲	۳۶۱	۱۷۰۰	۷	۲۷۱۹	۱۲
..... فریدونشهر	۴۷۹۲۹	۱۵۸	۳۰۴۶۵	۱۲۰	۱۱۲۵۶	۸	۶۲۰۸	۳۰
..... فلاورجان	۲۴۰۳۴۵	۱۲۲۸	۱۸۶۹۷۲	۹۷۵	۱۹۹۴۸	۶۶	۳۳۴۲۵	۱۸۷
..... کاشان	۳۹۴۴۰۶	۱۳۸۰	۳۶۵۴۵۵	۱۳۱۷	۲۶۳۵۴	۵۳	۲۵۹۷	۱۰
..... گلپایگان	۱۱۸۲۶۴	۵۱۹	۹۱۶۳۳	۴۲۵	۶۳۶۳	۱۱	۲۰۲۶۸	۸۳
..... لنجان	۸۴۴۹۸۳	۱۶۵۰	۸۲۴۰۲۴	۱۵۸۰	۲۵۲۵	۷	۱۸۴۳۴	۶۳
..... مبارکه	۲۳۳۸۴۶	۸۸۱	۲۰۷۸۰۱	۸۰۷	۶۴۴۲	۵	۱۹۶۰۳	۶۹
..... نایین	۱۸۲۳۳۹	۲۳۶	۱۲۲۳۸۹	۲۳۵	.	.	۵۹۹۵۰	۱
..... نجف آباد	۵۵۰۱۹۹	۱۸۹۲	۴۷۵۷۴۷	۱۵۵۱	۱۵۴۴	۶	۷۲۹۰۸	۳۳۵
..... نطنز	۱۱۰۱۷۱	۴۲۱	۹۶۷۳۷	۳۷۳	۱۲۲۲	۳	۱۲۲۱۲	۴۵

مأخذ- مرکز آمار ایران.

۵-۹- تعداد واحدهای مسکونی تعیین شده در پروانه‌های ساختمانی صادر شده برحسب نوع پروانه و

بخش متقاضی در نقاط شهری

سال و شهرستان	کل	پروانه احداث ساختمان				پروانه افزایش بنا		
		جمع	خصوصی	تعاونی	دولتی	جمع	خصوصی	تعاونی
.....۱۳۸۲	۴۷۶۲۹	۴۷۶۲۹	۴۴۶۷۹	۲۴۰۳	۵۴۷	...	...	...
.....۱۳۸۳	۴۳۲۲۸	۴۳۲۲۸	۴۱۱۳۲	۱۲۰۴	۸۹۲	...	...	...
.....۱۳۸۴	۵۲۳۹۹	۵۱۴۵۴	۴۴۸۷۵	۵۷۱۳	۸۶۶	۹۲۲	۱۴	۹
.....۱۳۸۵	۴۲۴۱۵	۴۱۳۸۰	۳۸۹۴۸	۱۶۷۳	۷۵۹	۹۲۵	۲۱	۸۹
.....۱۳۸۶	۶۲۳۵۲	۶۰۸۲۱	۵۴۷۳۱	۴۶۹۷	۱۳۹۳	۱۵۳۱	۹	۱۲
.....۱۳۸۷	۵۹۹۲۷	۵۸۵۸۳	۵۰۳۸۵	۷۱۰۵	۱۰۹۳	۱۳۴۴	۳۱	۳
.....۱۳۸۸	۶۱۵۳۷	۶۰۱۸۰	۴۳۵۳۳	۱۵۶۳۹	۱۰۱۸	۱۳۵۷	۸۰	۳
.....۱۳۸۹	۶۸۹۵۰	۶۷۷۷۵	۵۵۴۹۹	۹۰۴۹	۳۲۲۷	۱۱۷۵	۱۴	۴
.....آران و بیدگل	۱۸۳۹	۱۸۳۵	۱۸۳۲	۲	۱	۴	۰	۰
.....اردستان	۶۳۳	۶۳۱	۴۶۵	۱۶۰	۶	۲	۰	۰
.....اصفهان	۲۱۳۹۱	۲۱۱۹۸	۲۰۱۸۳	۹۲۲	۹۳	۱۹۳	۰	۲
.....برخوار	۲۲۰۷	۲۱۸۲	۱۴۹۰	۶۹۲	۰	۲۵	۳	۰
.....تیران و کرون	۱۲۶۱	۱۲۶۱	۵۴۹	۰	۷۱۲	۰	۰	۰
.....چادگان	۵۶۳	۵۶۳	۲۳۰	۳۳۳	۰	۰	۰	۰
.....خمینی شهر	۳۳۹۰	۳۲۴۳	۳۲۳۱	۱۰	۲	۱۴۷	۰	۰
.....خوانسار	۲۲۲	۱۷۸	۱۷۸	۰	۰	۴۴	۰	۰
.....خورویا بانک	۳۱۸	۳۱۸	۳۱۵	۱	۲	۰	۰	۰
.....دهقان	۲۹۷	۲۸۷	۲۷۴	۱۳	۰	۱۰	۰	۰
.....سمیرم	۴۶۸	۴۶۷	۳۰۶	۵۴	۱۰۷	۱	۰	۰
.....شاهین شهر و میمه	۸۵۸۸	۸۵۸۴	۶۳۸۷	۲۱۹۵	۲	۴	۰	۰
.....شهرضا	۳۱۷۳	۳۱۷۳	۱۱۴۴	۲۰۲۹	۰	۰	۰	۰
.....فریدن	۵۷۹	۵۵۳	۴۸۷	۵۵	۱۱	۲۶	۴	۱
.....فریدونشهر	۲۱۲	۲۰۳	۲۰۰	۰	۳	۹	۰	۰
.....فلاورجان	۲۴۵۴	۲۴۲۵	۱۹۲۷	۴۹۸	۰	۲۹	۰	۱
.....کاشان	۳۸۳۴	۳۶۷۷	۳۰۰۷	۱۱۴	۵۵۶	۱۵۷	۰	۰
.....گلیایگان	۱۳۵۷	۱۱۵۱	۱۰۵۲	۹	۹۰	۲۰۶	۵	۰
.....لنجان	۱۰۴۴۸	۱۰۴۲۶	۶۹۶۰	۱۸۵۸	۱۶۰۸	۲۲	۰	۰
.....مبارکه	۱۵۷۶	۱۵۳۵	۱۵۰۶	۲۱	۸	۴۱	۰	۰
.....نابین	۳۵۳	۳۴۲	۲۶۳	۷۷	۲	۱۱	۰	۰
.....نجف آباد	۳۰۵۱	۲۸۶۰	۲۸۵۲	۰	۸	۱۹۱	۲	۰
.....نطنز	۷۳۶	۶۸۳	۶۶۱	۶	۱۶	۵۳	۰	۰

مأخذ- مرکز آمار ایران.

۶-۹- مساحت زیربنای تعیین شده در پروانه‌های ساختمانی برحسب نوع پروانه و بخش متقاضی  
(متر مربع)

پروانه احداث ساختمان				کل	سال و شهرستان
دولتی	تعاونی	خصوصی	جمع		
۱۱۹۸۸۶	۲۴۲۳۹۵	۶۱۷۹۳۳۵	۶۵۴۱۶۱۶	۶۶۸۲۶۴۷	.....۱۳۸۵
۲۶۲۲۵۹	۶۴۱۱۰۴	۸۸۱۱۸۷۶	۹۷۱۵۲۳۹	۹۹۳۹۰۷۲	.....۱۳۸۶
۲۸۶۵۳۴	۹۲۰۴۵۲	۸۰۳۳۲۴۰	۹۲۴۰۲۲۶	۹۷۳۳۶۸۱	.....۱۳۸۷
۲۹۹۰۹۲	۱۹۰۶۰۱۷	۶۸۵۵۹۰۸	۹۰۶۱۰۱۷	۹۲۶۲۰۹۰	.....۱۳۸۸
<b>۳۵۹۴۲۱</b>	<b>۱۰۲۳۶۱۶</b>	<b>۸۲۵۴۸۷۰</b>	<b>۹۶۳۷۹۰۷</b>	<b>۹۸۰۰۱۷۰</b>	<b>.....۱۳۸۹</b>
۲۷۷	۳۸۵	۲۷۴۶۶۰	۲۷۵۳۲۲	۲۷۵۸۶۳	.....آران و بیدگل
۲۶۹۵	۱۶۴۸۸	۶۴۱۶۱	۸۳۳۴۴	۸۳۶۳۰	.....اردستان
۲۷۳۳۶	۱۴۷۲۸۶	۳۳۷۳۳۶۱	۳۵۴۷۹۸۳	۳۵۷۵۸۰۲	.....اصفهان
۷۲	۹۴۸۸۳	۲۳۷۰۸۶	۳۳۲۰۴۱	۳۳۶۴۱۵	.....برخوار
۷۳۴۷۹	.	۸۵۸۴۶	۱۵۹۳۲۵	۱۵۹۳۲۵	.....تیران و کرون
.	۳۴۹۱۷	۳۱۵۹۲	۶۶۵۰۹	۶۶۵۰۹	.....چادگان
۴۰۷	۱۹۴۱	۴۴۲۵۰۵	۴۴۴۸۵۳	۴۶۷۶۳۰	.....خمینی شهر
.	.	۲۷۶۱۷	۲۷۶۱۷	۳۳۹۹۲	.....خوانسار
۱۵۰	۱۸۶	۳۵۱۵۳	۳۵۴۸۹	۳۵۴۸۹	.....خورو بیابانک
.	۳۵۲۵	۴۳۹۵۲	۴۷۴۷۷	۴۸۶۱۳	.....دهاقان
۱۱۲۶۹	۵۲۲۱	۴۳۶۷۳	۶۰۱۶۳	۶۰۲۸۳	.....سمیرم
۵۰۳	۲۳۰۱۰۲	۸۳۹۰۶۶	۱۰۶۹۶۷۱	۱۰۷۰۱۴۴	.....شاهین شهر و میمه
.	۱۸۹۹۲۵	۱۹۶۴۲۵	۳۸۶۳۵۰	۳۸۶۳۵۰	.....شهرضا
۱۸۵۰	۸۲۱۸	۶۵۱۶۷	۷۵۲۳۵	۷۷۹۸۶	.....فریدن
۳۶۶	.	۲۸۲۹۷	۲۸۶۶۳	۲۹۶۸۳	.....فریدونشهر
۱۰۴۲	۶۱۰۸۳	۲۵۶۸۸۶	۳۱۹۰۱۱	۳۲۳۰۸۷	.....فلورجان
۴۹۹۸۱	۱۳۲۶۴	۳۸۵۱۰۱	۴۴۸۳۴۶	۴۶۴۹۰۵	.....کاشان
۹۵۳۴	۱۱۰۸	۱۵۱۶۲۲	۱۶۲۲۶۴	۱۸۶۵۰۶	.....گلیپایگان
۱۷۱۳۵۸	۲۰۲۷۲۲	۸۴۷۰۱۶	۱۲۲۱۰۹۶	۱۲۲۳۲۶۶	.....لنجان
۲۶۲۳	۴۰۳۱	۲۴۲۱۷۰	۲۴۸۸۲۴	۲۵۴۶۸۸	.....مبارکه
۳۴۰۴	۶۸۸۳	۴۱۹۸۳	۵۲۲۷۰	۵۳۲۷۲	.....نابین
۱۳۵۰	.	۴۵۵۹۲۲	۴۵۷۲۷۲	۴۹۱۰۶۷	.....نجف آباد
۱۷۲۵	۱۴۴۸	۸۵۶۰۹	۸۸۷۸۲	۹۵۶۶۵	.....نطنز



۹-۶- مساحت زیربنای تعیین شده در پروانه‌های ساختمانی برحسب نوع پروانه و بخش متقاضی (متر مربع)  
(دنباله)

پروانه افزایش بنا				سال و شهرستان
دولتی	تعاونی	خصوصی	جمع	
۹۹۵۶	۲۷۰۰	۱۲۸۳۷۵	۱۴۱۰۳۱	.....۱۳۸۵
۲۹۸۱	۱۸۵۷	۲۱۸۹۹۵	۲۲۳۸۳۳	.....۱۳۸۶
۶۹۸۸	۵۱۹۰	۴۸۱۲۷۷	۴۹۳۴۵۵	.....۱۳۸۷
۵۹۸۷	۲۰۵۴۶	۱۷۴۵۴۰	۲۰۱۰۷۳	.....۱۳۸۸
<b>۵۱۳</b>	<b>۴۱۵۵</b>	<b>۱۵۷۵۹۵</b>	<b>۱۶۲۲۶۳</b>	<b>.....۱۳۸۹</b>
.	.	۵۴۱	۵۴۱	.....آران و بیدگل
.	.	۲۸۶	۲۸۶	.....اردستان
۲۶۶	.	۲۷۵۵۳	۲۷۸۱۹	.....اصفهان
.	۴۲۰	۳۹۵۴	۴۳۷۴	.....برخوار
.	.	.	.	.....تیران و کرون
.	.	.	.	.....چادگان
.	.	۲۲۷۷۷	۲۲۷۷۷	.....خمینی شهر
.	.	۶۳۷۵	۶۳۷۵	.....خوانسار
.	.	.	.	.....خور و بیابانک
.	.	۱۱۳۶	۱۱۳۶	.....دهاقان
.	.	۱۲۰	۱۲۰	.....سمیرم
.	.	۴۷۳	۴۷۳	.....شاهین شهر و میمه
.	.	.	.	.....شهرضا
۱۴۶	۵۲۴	۲۰۸۱	۲۷۵۱	.....فریدن
.	.	۱۰۲۰	۱۰۲۰	.....فریدونشهر
۱۰۱	.	۳۹۷۵	۴۰۷۶	.....فلاورجان
.	۱۱۷۳	۱۵۳۸۶	۱۶۵۵۹	.....کاشان
.	۷۱۳	۲۳۵۲۹	۲۴۲۴۲	.....گلپایگان
.	.	۲۱۷۰	۲۱۷۰	.....لنجان
.	.	۵۸۶۴	۵۸۶۴	.....مبارکه
.	.	۱۰۰۲	۱۰۰۲	.....نابین
.	۱۳۲۵	۳۲۴۷۰	۳۳۷۹۵	.....نجف آباد
.	.	۶۸۸۳	۶۸۸۳	.....نطنز

مأخذ- مرکز آمار ایران.

۷-۹- تعداد پروانه احداث ساختمان مسکونی برحسب مصالح عمده ساختمان

سال و شهرستان	کل	اسکلت فلزی	بتن آرمه	سایر			
				جمع	آجر و آهن	آجر و چوب	بلوک سیمانی
..... ۱۳۸۵	۱۷۲۸۹	۳۴۴۱	۱۲۵۶۴	۱۲۸۴	۱۲۶۷	۶	۱۱
..... ۱۳۸۶	۲۱۹۶۹	۱۹۹۶	۱۵۲۳۰	۴۷۴۳	۴۷۴۰	۳	۰
..... ۱۳۸۷	۲۱۰۴۳	۱۲۲۳	۱۵۱۰۲	۴۷۱۸	۴۷۱۷	۰	۱
..... ۱۳۸۸	۱۸۰۷۴	۱۳۴۴	۱۴۰۶۱	۲۶۶۹	۲۶۶۹	۰	۰
..... ۱۳۸۹	۲۲۲۵۳	۱۳۶۸	۱۸۹۰۲	۱۹۸۳	۱۸۹۶	۱۲	۷۵
..... آران و بیدگل	۱۱۵۹	۱۹۲	۳۸۸	۵۷۹	۵۷۸	۰	۱
..... اردستان	۴۰۹	۳۰	۳۷۷	۲	۲	۰	۰
..... اصفهان	۶۵۷۹	۲۲	۶۵۲۷	۳۰	۲۹	۰	۱
..... برخوار	۷۲۳	۱۹	۷۰۰	۴	۴	۰	۰
..... تیران و کرون	۶۰۵	۳	۵۶۱	۴۱	۴۱	۰	۰
..... چادگان	۳۰۸	۲۴	۲۸۴	۰	۰	۰	۰
..... خمینی شهر	۱۶۳۳	۱۰	۱۲۰۶	۴۱۷	۳۴۴	۰	۷۳
..... خوانسار	۷۶	۳۱	۴۵	۰	۰	۰	۰
..... خور و بیابانک	۲۹۸	۳۷	۲۵۶	۵	۵	۰	۰
..... دهقان	۱۶۵	۰	۱۶۵	۰	۰	۰	۰
..... سمیرم	۳۴۵	۵	۳۳۴	۶	۶	۰	۰
..... شاهین شهر و میمه	۱۵۳۹	۲۰	۱۵۰۷	۱۲	۱۲	۰	۰
..... شهرضا	۵۹۲	۱	۵۹۰	۱	۱	۰	۰
..... فریدن	۳۲۰	۱۳	۲۹۳	۱۴	۳	۱۱	۰
..... فریدونشهر	۱۳۸	۲۰	۱۱۵	۳	۳	۰	۰
..... فلاورجان	۱۰۹۵	۷	۱۰۸۵	۳	۳	۰	۰
..... کاشان	۱۲۷۰	۲۷۷	۱۹۳	۸۰۰	۸۰۰	۰	۰
..... گلپایگان	۴۶۳	۳۸۶	۶۳	۱۴	۱۴	۰	۰
..... لنجان	۱۴۹۷	۸۲	۱۴۰۴	۱۱	۱۱	۰	۰
..... مبارکه	۸۱۰	۲	۸۰۳	۵	۵	۰	۰
..... نایین	۲۱۱	۲۶	۱۸۴	۱	۱	۰	۰
..... نجف آباد	۱۶۱۶	۲۰	۱۵۶۸	۲۸	۲۸	۰	۰
..... نطنز	۴۰۲	۱۴۱	۲۵۴	۷	۶	۱	۰

مأخذ- مرکز آمار ایران.



۸-۹- تعداد پروانه احداث ساختمان مسکونی بر حسب تعداد واحد مسکونی

سال و شهرستان	جمع	یک واحد	دو واحد	سه واحد	چهار واحد	پنج واحد و بیشتر
..... ۱۳۸۵	۱۷۲۸۹	۶۴۸۳	۷۲۷۱	۲۲۴۴	۴۱۳	۸۷۸
..... ۱۳۸۶	۲۱۹۶۹	۶۶۴۶	۹۷۸۱	۳۲۸۹	۶۸۰	۱۵۷۳
..... ۱۳۸۷	۲۱۰۴۳	۶۵۱۳	۹۰۲۹	۳۲۰۳	۷۹۳	۱۵۰۵
..... ۱۳۸۸	۱۸۰۷۴	۴۹۸۲	۸۳۱۷	۲۵۰۴	۶۳۱	۱۶۴۰
..... ۱۳۸۹	۲۲۲۵۳	۷۰۰۱	۹۱۰۵	۲۸۶۵	۷۰۵	۱۸۱۷۷
..... آران و بیدگل	۱۱۵۹	۶۴۴	۴۶۶	۴۲	۲	۵
..... اردستان	۴۰۹	۲۸۹	۱۰۵	۶	۴	۵
..... اصفهان	۶۵۷۹	۱۳۰۳	۲۴۲۹	۱۵۸۹	۵۰۹	۷۴۹
..... برخوار	۷۲۳	۱۷۰	۴۳۲	۹۷	۲	۲۲
..... تیران و کرون	۶۰۵	۲۴۳	۲۳۶	۴۰	۲۳	۶۳
..... چادگان	۳۰۸	۷۴	۲۲۹	۵	۰	۰
..... خمینی شهر	۱۶۳۳	۴۲۶	۹۹۴	۱۶۴	۳۳	۱۶
..... خوانسار	۷۶	۳۴	۳۱	۵	۲	۴
..... خور و بیابانک	۲۹۸	۲۸۹	۸	۱	۰	۰
..... دهاقان	۱۶۵	۶۲	۹۷	۴	۱	۱
..... سمیرم	۳۴۵	۲۵۵	۷۹	۱۰	۰	۱
..... شاهین شهر و میمه	۱۵۳۹	۱۴۶	۵۷۲	۳۴۱	۵۸	۴۲۲
..... شهرضا	۵۹۲	۱۸۱	۲۸۱	۶۲	۷	۶۱
..... فریدن	۳۲۰	۲۲۲	۸۹	۷	۱	۱
..... فریدونشهر	۱۳۸	۹۴	۴۱	۲	۱	۰
..... فلاورجان	۱۰۹۵	۳۳۵	۵۶۶	۱۰۶	۷	۸۱
..... کاشان	۱۲۷۰	۳۷۰	۷۱۳	۱۳۲	۹	۴۶
..... گلپایگان	۴۶۳	۱۶۸	۲۰۵	۲۵	۲۰	۴۵
..... لنجان	۱۴۹۷	۴۱۷	۶۹۳	۷۳	۷	۳۰۷
..... مبارکه	۸۱۰	۲۵۵	۴۷۹	۶۰	۶	۱۰
..... نایین	۲۱۱	۱۱۹	۶۲	۲۸	۱	۱
..... نجف آباد	۱۶۱۶	۶۴۳	۸۹۶	۴۹	۷	۲۱
..... نطنز	۴۰۲	۲۶۲	۱۰۲	۱۷	۵	۱۶

مأخذ- مرکز آمار ایران.

۹-۹- تعداد پروانه ساختمانی برحسب نوع پروانه و بخش متقاضی

پروانه افزایش بنا				پروانه احداث ساختمان				کل	سال و شهرستان
دولتی	تعاونی	خصوصی	جمع	دولتی	تعاونی	خصوصی	جمع		
۳۱	۵	۷۶۵	۸۰۱	۲۹۵	۴۶۲	۱۹۷۶۶	۲۰۵۲۳	۲۱۳۲۴	..... ۱۳۸۵
۱۰	۸	۱۱۲۴	۱۱۴۲	۱۹۵	۹۰۹	۲۴۹۱۰	۲۶۰۱۴	۲۷۱۵۶	..... ۱۳۸۶
۶	۱۱	۹۵۱	۹۶۸	۳۹۴	۱۱۸۹	۲۲۸۶۳	۲۴۴۴۶	۲۵۴۱۴	..... ۱۳۸۷
۹	۱۰	۱۰۲۵	۱۰۴۴	۲۴۷	۱۲۵۴	۱۹۳۹۳	۲۰۸۹۴	۲۱۹۳۸	..... ۱۳۸۸
۳	۴۰	۱۰۳۰	۱۰۶۳	۶۴۹	۱۱۴۵	۲۳۰۳۴	۲۴۸۲۸	۲۵۸۹۱	..... ۱۳۸۹
۰	۰	۵	۵	۲	۲	۱۳۰۴	۱۳۰۸	۱۳۱۳	..... آران و بیدگل
۰	۰	۳	۳	۷	۱۶۰	۲۹۱	۴۵۸	۴۶۱	..... اردستان
۱	۰	۱۶۹	۱۷۰	۸۹	۳۰	۷۳۰۳	۷۴۲۲	۷۵۹۲	..... اصفهان
۰	۱	۱۴	۱۵	۱	۸۰	۸۲۳	۹۰۴	۹۱۹	..... برخوار
۰	۰	۰	۰	۲۹۶	۰	۳۴۹	۶۴۵	۶۴۵	..... تیران و کرون
۰	۰	۰	۰	۰	۱۷۳	۱۵۷	۳۳۰	۳۳۰	..... چادگان
۰	۰	۱۴۲	۱۴۲	۱	۲	۱۷۷۱	۱۷۷۴	۱۹۱۶	..... خمینی شهر
۰	۰	۴۸	۴۸	۰	۰	۹۴	۹۴	۱۴۲	..... خوانسار
۰	۰	۰	۰	۱	۱	۳۰۹	۳۱۱	۳۱۱	..... خور و بیابانک
۰	۰	۷	۷	۰	۵	۱۷۱	۱۷۶	۱۸۳	..... دهاقان
۰	۰	۱	۱	۱۰۷	۵۳	۲۰۵	۳۶۵	۳۶۶	..... سمیرم
۰	۰	۴	۴	۱	۹۹	۱۵۲۱	۱۶۲۱	۱۶۲۵	..... شاهین شهر و میمه
۰	۰	۰	۰	۰	۵۰	۶۲۵	۶۷۵	۶۷۵	..... شهرضا
۱	۴	۱۷	۲۲	۸	۲۲	۳۵۰	۳۸۰	۴۰۲	..... فریدن
۰	۰	۹	۹	۲	۰	۱۵۶	۱۵۸	۱۶۷	..... فریدون شهر
۱	۰	۲۸	۲۹	۲	۹۷	۱۱۲۹	۱۲۲۸	۱۲۵۷	..... فلاورجان
۰	۳۰	۱۵۳	۱۸۳	۲۱	۵۱	۱۳۰۸	۱۳۸۰	۱۵۶۳	..... کاشان
۰	۴	۱۶۹	۱۷۳	۴۶	۲	۴۷۱	۵۱۹	۶۹۲	..... گلپایگان
۰	۰	۱۶	۱۶	۴۹	۲۲۳	۱۳۷۸	۱۶۵۰	۱۶۶۶	..... لنجان
۰	۰	۴۱	۴۱	۳	۶	۸۷۲	۸۸۱	۹۲۲	..... مبارکه
۰	۰	۱۰	۱۰	۵	۷۶	۱۵۵	۲۳۶	۲۴۶	..... نایین
۰	۱	۱۵۱	۱۵۲	۳	۰	۱۸۸۹	۱۸۹۲	۲۰۴۴	..... نجف آباد
۰	۰	۳۳	۳۳	۵	۱۳	۴۰۳	۴۲۱	۴۵۴	..... نطنز

مأخذ- مرکز آمار ایران.

۱۰-۹- مساحت زمین تعیین شده در پروانه‌های احداث ساختمان برحسب بخش متقاضی و شهرستان

(متر مربع)

دولتی	تعاونی	خصوصی	جمع	سال و شهرستان
۲۱۵۸۴۵	۲۵۳۲۷۱	۵۰۷۸۴۱۶	۵۵۴۷۵۳۲	..... ۱۳۸۵
۲۸۱۱۸۵	۸۱۲۰۹۴	۶۹۱۴۳۳۵	۸۰۰۷۶۱۴	..... ۱۳۸۶
۱۳۵۴۱۴۴	۹۵۲۹۱۷	۶۲۷۵۶۴۰	۸۵۸۲۷۰۱	..... ۱۳۸۷
۵۸۵۵۳۱	۸۴۱۴۸۸	۵۹۲۱۳۹۴	۷۳۴۸۴۱۳	..... ۱۳۸۸
<b>۳۷۴۷۱۸</b>	<b>۵۳۷۸۳۴</b>	<b>۵۹۹۸۰۶۹</b>	<b>۶۹۱۰۶۳۱</b>	..... <b>۱۳۸۹</b>
۳۲۶	۴۶۰	۲۹۹۹۲۵	۳۰۰۷۱۱	..... آران و بیدگل
۱۴۷۳۳	۲۹۰۰۴	۶۳۵۲۴	۱۰۷۲۶۱	..... اردستان
۲۱۸۸۷	۲۶۰۸۸	۱۵۷۷۵۴۰	۱۶۲۵۵۱۵	..... اصفهان
۳۳	۵۹۷۹۰	۱۹۰۵۳۱	۲۵۰۳۵۴	..... برخوار
۶۷۹۶۸	.	۱۲۷۷۴۷	۱۹۵۷۱۵	..... تیران و کرون
.	۳۹۶۲۳	۳۱۶۴۷	۷۱۲۷۰	..... چادگان
۱۹۰	۳۸۹	۳۵۱۲۹۰	۳۵۱۸۶۹	..... خمینی شهر
.	.	۲۴۴۸۴	۲۴۴۸۴	..... خوانسار
۲۴۰	۲۰۰۰	۶۵۴۶۳	۶۷۷۰۳	..... خور و بیابانک
.	۲۶۲۱	۳۴۸۹۴	۳۷۵۱۵	..... دهاقان
۲۴۸۸۰	۱۱۵۰۰	۷۲۷۵۸	۱۰۹۱۳۸	..... سمیرم
۲۲۴	۷۲۳۵۹	۶۷۳۲۷۲	۷۴۵۸۵۵	..... شاهین شهر و میمه
.	۶۵۳۱۹	۱۴۰۹۴۹	۲۰۶۲۶۸	..... شهرضا
۱۳۱۸	۶۳۶۳	۸۶۸۰۰	۹۴۴۸۱	..... فریدن
۴۱۰	.	۴۷۵۱۹	۴۷۹۲۹	..... فریدونشهر
۴۶۴	۲۶۳۲۱	۲۱۳۵۶۰	۲۴۰۳۴۵	..... فلاورجان
۱۱۶۶۵	۱۴۵۴۶	۳۶۸۱۹۵	۳۹۴۴۰۶	..... کاشان
۹۵۲۸	۴۴۴	۱۰۸۲۹۲	۱۱۸۲۶۴	..... گلپایگان
۸۶۱۵۶	۱۶۲۸۹۰	۵۹۵۹۳۷	۸۴۴۹۸۳	..... لنجان
۴۲۵۷	۱۷۹۰	۲۲۷۷۹۹	۲۳۳۸۴۶	..... مبارکه
۱۲۵۷۴۵	۱۵۲۷۷	۴۱۳۱۷	۱۸۲۳۳۹	..... نایین
۵۱۰	.	۵۴۹۶۸۹	۵۵۰۱۹۹	..... نجف آباد
۴۱۸۴	۱۰۵۰	۱۰۴۹۳۷	۱۱۰۱۷۱	..... نطنز

مأخذ- مرکز آمار ایران.

۱۱-۹- تعداد پروانه های مسکونی صادر شده برای احداث بنا برحسب مساحت زمین و زیربنا و واحد

مسکونی در نقاط شهری

سال و شهرستان	تعداد پروانه	مساحت زمین (مترمربع)	مساحت زیربنا (مترمربع)	واحد مسکونی
..... ۱۳۸۷	۲۱۰۴۳	۵۱۳۹۴۰۴	۷۸۲۹۴۴۲	۵۵۴۹۸
..... ۱۳۸۸	۱۸۰۷۴	۴۴۵۹۴۹۵	۷۷۰۱۹۸۰	۵۶۵۶۶
..... ۱۳۸۹	۲۲۲۵۳	۵۳۷۶۹۹۳	۸۵۵۸۲۹۶	۶۵۱۶۵
..... آران و بیدگل	۱۱۵۹	۱۸۶۳۵۲	۲۱۱۷۲۱	۱۷۴۶
..... اردستان	۴۰۹	۸۶۵۱۹	۷۳۳۶۴	۵۹۳
..... اصفهان	۶۵۷۹	۱۳۴۲۸۳۶	۳۰۳۲۶۵۸	۱۹۸۶۸
..... برخوار	۷۲۳	۱۷۴۳۰۰	۲۵۴۱۰۷	۲۰۵۲
..... تیران و کرون	۶۰۵	۱۳۸۹۰۳	۱۴۵۲۳۹	۱۲۴۲
..... چادگان	۳۰۸	۶۶۱۰۶	۶۲۰۷۹	۵۴۷
..... خمینی شهر	۱۶۳۳	۳۱۶۰۱۱	۴۰۸۳۴۳	۳۱۴۹
..... خوانسار	۷۶	۲۰۷۵۳	۱۹۴۳۳	۱۴۲
..... خور و بیابانک	۲۹۸	۶۶۶۲۴	۳۴۶۶۷	۳۰۸
..... دهاقان	۱۶۵	۳۵۸۷۹	۴۴۲۴۱	۲۷۸
..... سمیرم	۳۴۵	۸۸۸۶۳	۵۶۰۷۴	۴۴۹
..... شاهین شهر و میمه	۱۵۳۹	۴۴۱۶۴۷	۱۰۱۴۸۷۰	۸۵۴۶
..... شهرضا	۵۹۲	۱۸۱۶۹۷	۳۵۳۸۵۵	۳۱۳۴
..... فریدن	۳۲۰	۷۴۷۷۲	۶۱۵۵۰	۴۵۳
..... فریدونشهر	۱۳۸	۳۱۲۶۸	۲۵۱۱۴	۱۸۶
..... فلاورجان	۱۰۹۵	۲۱۴۵۴۱	۲۸۳۶۹۹	۲۲۷۵
..... کاشان	۱۲۷۰	۳۲۱۲۴۲	۴۰۵۹۹۷	۳۵۰۱
..... گلپایگان	۴۶۳	۱۰۶۳۰۹	۱۴۵۹۶۵	۱۰۸۱
..... لنجان	۱۴۹۷	۷۰۱۹۵۵	۱۱۷۹۲۱۰	۱۰۳۳۹
..... مبارکه	۸۱۰	۱۷۸۳۹۶	۲۱۸۸۵۰	۱۴۷۱
..... نایین	۲۱۱	۴۵۸۰۰	۴۳۹۵۴	۳۳۶
..... نجف آباد	۱۶۱۶	۴۵۱۶۴۳	۳۹۷۵۸۸	۲۷۹۲
..... نطنز	۴۰۲	۱۰۴۵۷۷	۸۵۷۱۸	۶۷۷

مأخذ- مرکز آمار ایران.

۱۲-۹- واحدهای مسکونی معمولی برحسب تعداد خانوار معمولی ساکن

شرح	جمع	۱ خانوار	۲ خانوار	۳ خانوار	۴ خانوار و بیشتر	اظهار نشده
آبان ۱۳۷۵ .....	۷۷۳۱۳۷	۶۸۱۸۷۷	۷۴۱۲۷	۱۲۹۲۴	۲۶۱۷	۱۵۹۲
آبان ۱۳۸۵ <sup>(۱)</sup> .....	۱۱۱۸۹۱۱	۱۰۲۸۳۹۷	۷۸۵۵۱	۱۰۳۰۱	۱۷۶۳	...
نقاط شهری .....	۹۴۰۶۸۷	۸۶۶۴۷۳	۶۴۷۸۱	۸۰۷۸	۱۳۵۵	...
نقاط روستایی .....	۱۷۸۲۲۴	۱۶۱۹۲۴	۱۳۷۷۰	۲۱۲۳	۴۰۷	...

(۱) اطلاعات سال ۱۳۸۵ شامل خانوارهای گروهی و معمولی ساکن در واحدهای مسکونی معمولی می‌باشد.

مأخذ - مرکز آمار ایران.

۱۳-۹- خانوارهای معمولی ساکن<sup>(۱)</sup> در واحدهای مسکونی معمولی برحسب نحوه تصرف محل سکونت

شرح	جمع	ملکی عرصه و اعیان	ملکی اعیان	اجاره‌ای	در برابر خدمت	مجانی	سایر	اظهار نشده
مهر ۱۳۶۵ .....	۶۹۰۴۳۶	۵۳۹۹۳۰	۱۲۸۰۲	۵۳۷۸۸	۱۸۵۲۰	۶۰۱۴۸	۱۵۱۳	۳۷۳۵
آبان ۱۳۷۵ .....	۸۸۸۰۶۰	۶۵۲۵۶۳	۱۰۰۵۱	۱۱۱۲۱۴	۲۰۳۴۷	۸۵۶۱۳	۳۸۱۵	۴۴۵۷
آبان ۱۳۸۵ <sup>(۲)</sup> .	۱۲۳۲۴۷۱	۸۲۱۴۰۴	۲۸۳۷۶	۲۵۴۶۶۰	۱۹۶۵۵	۸۰۱۸۶	۱۱۰۲۳	۷۱۶۷
نقاط شهری .....	۱۰۲۴۵۲۴	۶۶۶۷۳۶	۲۶۵۳۱	۲۳۷۷۳۷	۱۱۱۱۹	۶۶۶۹۵	۹۵۷۵	۶۱۳۱
نقاط روستایی ...	۱۹۷۹۴۷	۱۵۴۶۶۸	۱۸۴۵	۱۶۹۲۳	۸۵۳۶	۱۳۴۹۱	۱۴۴۸	۱۰۳۶

(۱) اطلاعات سال ۱۳۸۵ شامل خانوارهای گروهی و معمولی ساکن در واحدهای مسکونی معمولی می‌باشد.

(۲) اطلاعات سال ۱۳۸۵ به صورت برآورد می‌باشد.

مأخذ - مرکز آمار ایران.

۱۴-۹- واحدهای مسکونی معمولی برحسب سال اتمام بنا در نقاط شهری و روستایی

آبان ۱۳۸۵ <sup>(۱)</sup>			آبان ۱۳۷۵			سال اتمام بنا
نقاط روستایی	نقاط شهری	کل استان	نقاط روستایی	نقاط شهری	کل استان	
۱۷۸۳۳۴	۹۴۰۶۸۷	۱۱۱۸۹۱۱	۱۸۷۸۷۳	۵۸۵۲۶۴	۷۷۳۱۳۷	جمع .....
۳۴۲۷	۱۹۴۶۵	۲۲۸۹۲	×	×	×	..... ۱۳۸۵
۵۷۵۲۳	۳۷۱۸۱۱	۴۲۹۳۳۴	(۲)۳۳۱۳	(۲)۱۲۲۳۹	(۲)۱۵۵۵۲	..... ۱۳۷۵-۱۳۸۴
۴۵۷۷۶	۲۴۳۶۳۰	۲۸۹۴۰۶	۶۵۵۳۹	۲۰۰۸۲۹	۲۶۶۳۶۸	..... ۱۳۶۵-۱۳۷۴
۳۶۴۸۱	۱۷۹۱۴۹	۲۱۵۶۳۰	۵۷۵۶۸	۲۱۲۲۵۵	۲۶۹۸۲۳	..... ۱۳۵۵-۱۳۶۴
۳۴۵۵۰	۱۲۱۵۹۲	۱۵۶۱۴۲	۶۰۱۲۹	۱۵۵۶۹۳	۲۱۵۸۲۲	قبل از سال ۱۳۵۵..
۴۶۷	۵۰۴۰	۵۵۰۷	۱۳۲۴	۴۲۴۸	۵۵۷۲	اظهار نشده .....

(۱) اطلاعات سال ۱۳۸۵ به صورت برآورد می باشد.

(۲) ارقام مندرج فقط مربوط به سال ۱۳۷۵ است.

مأخذ - مرکز آمار ایران.

۱۵-۹- واحدهای مسکونی معمولی برحسب تعداد اتاق در نقاط شهری و روستایی

آبان ۱۳۸۵ <sup>(۱)</sup>			آبان ۱۳۷۵			تعداد اتاق
نقاط روستایی	نقاط شهری	کل استان	نقاط روستایی	نقاط شهری	کل استان	
۱۷۸۲۲۴	۹۴۰۶۸۷	۱۱۱۸۹۱۱	۱۸۷۸۷۳	۵۸۵۲۶۴	۷۷۳۱۳۷	جمع.....
۴۸۵۷	۲۴۳۴۳	۲۹۲۰۰	۵۴۳۹	۱۳۹۰۷	۱۹۳۴۶	۱ اتاق.....
۲۳۳۲۰	۱۲۹۱۴۲	۱۵۲۴۶۲	۲۲۶۵۳	۶۳۱۰۷	۸۵۷۶۰	۲ اتاق.....
۵۰۵۱۱	۲۷۴۱۴۱	۳۲۴۶۵۲	۴۱۷۲۳	۱۲۷۹۹۳	۱۶۹۷۱۶	۳ اتاق.....
۵۱۱۵۱	۲۶۳۲۸۲	۳۱۴۴۳۳	۴۹۸۴۰	۱۵۶۵۳۹	۲۰۶۳۷۹	۴ اتاق.....
۲۷۴۳۴	۱۳۷۰۳۰	۱۶۴۴۶۴	۳۸۰۲۵	۱۲۰۷۱۹	۱۵۸۷۴۴	۵ اتاق.....
۱۹۳۲۱	۱۰۲۳۹۸	۱۲۱۷۱۹	۲۹۳۱۶	۱۰۰۷۸۴	۱۳۰۱۰۰	۶ اتاق و بیشتر.....
۱۶۳۰	۱۰۳۵۱	۱۱۹۸۱	۸۷۷	۲۲۱۵	۳۰۹۲	اظهار نشده.....

(۱) اطلاعات سال ۱۳۸۵ به صورت برآورد می باشد.

مأخذ - مرکز آمار ایران.



۹-۱۶- واحدهای مسکونی معمولی برحسب امکانات و تسهیلات موجود به تفکیک

نقاط شهری و روستایی

آبان ۱۳۸۵ <sup>(۱)</sup>			آبان ۱۳۷۵			امکانات و تسهیلات
نقاط روستایی	نقاط شهری	کل استان	نقاط روستایی	نقاط شهری	کل استان	
۱۷۸۲۲۴	۹۴۰۶۸۷	۱۱۱۸۹۱۱	۱۸۷۸۷۳	۵۸۵۲۶۴	۷۷۳۱۳۷	کل واحدهای مسکونی.....
۱۷۷۰۸۷	۹۳۸۸۰۹	۱۱۱۵۸۹۶	۱۸۴۴۹۷	۵۸۳۰۵۲	۷۶۷۵۴۹	حداقل برق.....
۱۴۳۲۲۹	۸۵۶۳۰۹	۹۹۹۵۳۸	۳۱۱۸۱	۲۷۴۷۷۷	۳۰۵۹۵۸	حداقل تلفن ثابت.....
۱۶۷۷۹۰	۹۱۷۱۵۷	۱۰۸۴۹۴۷	۱۷۲۶۳۹	۵۷۶۷۴۱	۷۴۹۳۸۰	حداقل آب لوله کشی.....
۸۷۲۹۸	۹۰۴۰۲۵	۹۹۱۳۲۳	۳۵۰۳	۴۴۶۹۲۷	۴۵۰۴۳۰	حداقل گاز لوله کشی.....
۴۶۷	۳۴۲۴۷	۳۴۷۱۴	۵۵۵۷	۱۹۵۵۹	۲۵۱۱۶	حداقل دستگاه حرارت مرکزی.....
۲۰۴۸	۱۹۷۰۵	۲۱۷۵۳	۱۶۵۱	۷۳۲۹	۸۹۸۰	حداقل دستگاه حرارت و برودت مرکزی.....
۱۶۴۲۱۲	۹۲۹۳۹۵	۱۰۹۳۶۰۷	۱۲۷۱۳۹	۵۳۷۲۳۳	۶۶۴۳۷۲	حداقل آشپزخانه.....
۱۵۱۴۵۶	۸۹۳۶۰۳	۱۰۴۵۰۵۹	۱۰۵۲۰۶	۵۱۹۹۹۱	۶۲۵۱۹۷	حداقل حمام.....
۱۷۷۹۰۳	۹۴۰۴۴۸	۱۱۱۸۳۵۱	۱۸۶۶۲۳	۵۸۳۶۴۷	۷۷۰۲۷۰	حداقل توالت.....
.	.	.	۳۵	۲۳	۵۸	هیچکدام.....
.	.	.	۶۳	۱۶۰	۲۲۳	اظهار نشده.....

(۱) اطلاعات سال ۱۳۸۵ به صورت برآورد می باشد.

مأخذ - مرکز آمار ایران.

۱۷-۹- واحدهای مسکونی معمولی برحسب نوع اسکلت و مصالح عمده به کار رفته در بنا در نقاط

شهری و روستایی

شرح	جمع کل	اسکلت فلزی	بتون آرمه	سایر		
				جمع	آجر و آهن یا سنگ و آهن	آجر و چوب یا سنگ و چوب
آبان ۱۳۷۵						
کل استان .....	۷۷۳۱۳۷	۱۱۱۰۸	۴۶۵۶۱	۶۳۶۹۱۸	۴۰۳۶۱۷	۴۸۸۱۳
نقاط شهری .....	۵۸۵۲۶۴	۷۶۸۰۱	۴۰۰۴۱	۴۶۱۵۴۲	۳۲۷۸۱۲	۱۵۹۹۷
نقاط روستایی ..	۱۸۷۸۷۳	۴۳۰۷	۶۵۲۰	۱۷۵۳۷۶	۷۵۸۰۵	۳۲۸۱۶
آبان ۱۳۸۵ <sup>(۱)</sup>						
کل استان .....	۱۱۱۸۹۱۱	۲۳۴۶۷۵	۲۷۴۸۷۲	۶۰۱۵۶۱	۴۰۸۸۷۹	۵۵۴۵۹
نقاط شهری .....	۹۴۰۶۸۷	۲۱۷۶۶۹	۲۵۵۸۳۶	۴۶۰۲۱۲	۳۳۵۲۹۰	۲۷۶۴۲
نقاط روستایی ..	۱۷۸۲۲۴	۱۷۰۰۶	۱۹۰۳۶	۱۴۱۳۴۹	۷۳۵۸۹	۲۷۸۱۷

شرح	تمام آجر یا سنگ و آجر	تمام چوب	خشت و چوب	سایر		
				خشت و گل	سایر	اظهار نشده مصالح
آبان ۱۳۷۵						
کل استان .....	۶۴۰۰	۱۳۱۵	۶۶۹۲۸	۱۶۳۵۶	۴۲۸۳	۳۰۳
نقاط شهری .....	۴۴۶۶	۹۵۴	۳۸۱۰۴	۵۶۳۳۷	۲۴۷۸	۱۸۶
نقاط روستایی ..	۱۹۳۴	۳۶۱	۲۸۸۲۴	۳۰۰۱۹	۱۸۰۵	۱۱۷
آبان ۱۳۸۵ <sup>(۱)</sup>						
کل استان .....	۷۰۴۸	۱۳۲۸	۴۰۲۲۰	۶۰۵۷۶	۵۷۱۲	۰۰۰
نقاط شهری .....	۵۰۱۸	۱۱۵۸	۲۵۴۹۱	۴۲۴۵۸	۴۱۶۸	۰۰۰
نقاط روستایی ..	۲۰۳۰	۱۷۰	۱۴۷۲۹	۱۸۱۱۸	۱۵۴۴	۸۳۳

(۱) اطلاعات سال ۱۳۸۵ به صورت برآورد می باشد.

مأخذ- مرکز آمار ایران.

۹-۱۸- برآورد واحدهای مسکونی معمولی برحسب تعداد خانوار ساکن و مساحت زیربنا در نقاط شهری و روستایی ۱۳۸۵ (مترمربع)

تعداد اتاق	جمع	۵۰ مترمربع و کمتر	۵۱-۷۵	۷۶-۸۰	۸۱-۱۰۰
جمع	۱۱۱۸۹۱۱	۵۶۱۸۹	۹۸۰۸۰	۷۰۷۷۷	۲۱۱۰۹۹
۱ خانوار	۱۰۲۸۳۹۷	۵۲۶۵۷	۹۳۲۳۸	۶۶۷۴۱	۱۹۸۱۶۷
۲ خانوار	۷۸۵۵۱	۲۹۹۹	۴۳۶۶	۳۶۱۲	۱۱۶۰۴
۳ خانوار	۱۰۲۰۱	۴۴۱	۳۹۰	۳۶۳	۱۱۴۱
۴ خانوار و بیشتر	۱۷۶۲	۹۲	۸۶	۶۱	۱۸۷
نقاط شهری	۹۴۰۶۸۷	۴۳۵۹۴	۸۲۷۲۰	۵۸۷۸۹	۱۷۸۷۹۴
۱ خانوار	۸۶۶۴۷۳	۴۰۹۵۹	۷۸۹۰۷	۵۵۵۹۶	۱۶۸۲۴۶
۲ خانوار	۶۴۷۸۱	۲۲۶۹	۳۴۶۴	۲۸۶۲	۹۴۷۰
۳ خانوار	۸۰۷۸	۳۰۵	۲۸۴	۲۷۸	۹۱۶
۴ خانوار و بیشتر	۱۳۵۵	۶۱	۶۵	۵۳	۱۶۲
نقاط روستایی	۱۷۸۲۲۴	۱۲۵۹۵	۱۵۳۶۰	۱۱۹۸۸	۳۲۳۰۵
۱ خانوار	۱۶۱۹۲۴	۱۱۶۹۸	۱۴۳۳۱	۱۱۱۴۵	۲۹۹۲۱
۲ خانوار	۱۳۷۷۰	۷۳۰	۹۰۲	۷۵۰	۲۱۳۴
۳ خانوار	۲۱۲۳	۱۳۶	۱۰۶	۸۵	۲۲۵
۴ خانوار و بیشتر	۴۰۷	۳۱	۲۱	۸	۲۵

تعداد اتاق	۱۰۱-۱۵۰	۱۵۱-۲۰۰	۲۰۱-۳۰۰	۳۰۱-۵۰۰	۵۰۱ و بیشتر
جمع	۲۵۳۷۳۱	۲۰۴۲۰۶	۹۸۵۷۰	۲۳۰۲۹	۳۲۴۰
۱ خانوار	۳۲۸۳۵۱	۱۸۳۰۵۴	۸۴۴۹۱	۱۹۰۲۸	۲۶۷۰
۲ خانوار	۲۲۵۵۱	۱۸۳۵۷	۱۱۷۹۶	۲۹۱۰	۳۵۶
۳ خانوار	۲۴۳۶	۲۴۱۹	۱۹۳۹	۹۲۸	۱۴۴
۴ خانوار و بیشتر	۳۸۳	۳۷۶	۳۴۴	۱۶۳	۷۰
نقاط شهری	۲۹۸۱۵۲	۱۷۰۱۰۰	۸۵۲۱۸	۲۰۵۵۴	۲۷۶۶
۱ خانوار	۲۷۷۵۹۱	۱۵۲۶۱۱	۷۳۱۲۷	۱۷۱۰۹	۲۳۲۷
۲ خانوار	۱۸۳۴۷	۱۵۲۸۸	۱۰۲۶۵	۲۵۳۳	۲۸۳
۳ خانوار	۱۹۱۳	۱۹۰۰	۱۵۵۹	۸۰۷	۱۱۶
۴ خانوار و بیشتر	۳۰۱	۳۰۱	۲۶۷	۱۰۵	۴۰
نقاط روستایی	۵۵۵۶۹	۳۴۱۰۶	۱۳۳۵۲	۲۴۷۵	۴۷۴
۱ خانوار	۵۰۷۶۰	۳۰۴۴۳	۱۱۳۶۴	۱۹۱۹	۳۴۳
۲ خانوار	۴۲۰۴	۳۰۶۹	۱۵۳۱	۳۷۷	۷۳
۳ خانوار	۵۲۳	۵۱۹	۳۸۰	۱۲۱	۲۸
۴ خانوار و بیشتر	۸۲	۷۵	۷۷	۵۸	۳۰

مأخذ - مرکز آمار ایران.

۱۹-۹- برآورد واحدهای مسکونی معمولی برحسب مساحت زیربنا در نقاط شهری و روستایی ۱۳۸۵

(مترمربع)

شرح	جمع	۵۰ متر مربع و کمتر	۷۵ تا ۸۰ متر مربع	۸۰ تا ۷۶ متر مربع	۸۱ تا ۱۰۰ متر مربع
جمع.....	۱۱۱۸۹۱۱	۵۶۱۸۹	۹۸۰۸۰	۷۰۷۷۷	۲۱۱۰۹۹
نقاط شهری.....	۹۴۰۶۸۷	۴۳۵۹۴	۸۲۷۲۰	۵۸۷۸۹	۱۷۸۷۹۴
نقاط روستایی.....	۱۷۸۲۲۴	۱۲۵۹۵	۱۵۳۶۰	۱۱۹۸۸	۳۲۳۰۵

شرح	۱۵۰ تا ۱۰۱ متر مربع	۲۰۰ تا ۱۵۱ متر مربع	۳۰۰ تا ۲۰۱ متر مربع	۵۰۰ تا ۳۰۱ متر مربع	۵۰۱ متر مربع و بیشتر
جمع.....	۳۵۳۷۲۱	۲۰۴۲۰۶	۹۷۱۶۹	۲۴۳۳۰	۳۳۴۰
نقاط شهری.....	۲۹۸۱۵۲	۱۷۰۱۰۰	۸۳۹۵۷	۲۱۷۵۵	۲۸۲۶
نقاط روستایی.....	۵۵۵۶۹	۳۴۱۰۶	۱۳۲۱۲	۲۵۷۵	۵۱۴

مأخذ- مرکز آمار ایران.

۲۰-۹- مشخصات عمومی شرکت‌های تعاونی مسکن فعال

سال و شهرستان	تعداد	عضو	شاغلان	سرمایه (میلیون ریال)	تعداد اتحادیه
..... ۱۳۸۲	۳۳۲	۹۸۵۹۴	۱۱۲۵	۹۵۵۸۵	۳
..... ۱۳۸۳	۳۷۵	۱۰۱۸۲۸	۱۲۶۸	۱۱۵۶۷۸	۳
..... ۱۳۸۴	۴۲۱	۱۰۴۳۱۷	۱۳۷۰	۱۲۸۶۳۱	۳
..... ۱۳۸۵	۴۶۵	۱۰۶۶۴۳	۱۶۵۰	۱۳۷۲۲۱	۳
..... ۱۳۸۶	۷۸۴	۱۳۹۵۷۲	۳۴۹۸	۳۲۶۶۶۸	۱۹
..... ۱۳۸۷	۸۱۳	۱۴۱۶۲۴	۳۶۴۱	۳۴۱۲۵۲	۲۲
..... ۱۳۸۸	۸۲۹	۱۴۲۳۴۰	۳۷۱۳	۳۴۴۵۱۳	۲۳
..... ۱۳۸۹	۷۰۳	۱۲۶۳۹۷	۱۳۳۴۵	۳۸۴۲۹۷	۲۲
..... آران و بیدگل	۲۴	۲۰۴۰	۱۰۰۷	۹۳۱۹	۱
..... اردستان	۹	۱۴۹۱	۳۵	۷۷۹۸	۱
..... اصفهان	۲۹۲	۷۲۶۵۱	۷۹۶۶	۱۶۷۱۷۱	۵
..... برخوار <sup>(۳)</sup>	۳	۱۰۵۸	۱۱	۱۶۲۲	۰
..... تیران و کرون	۲	۱۰۸	۱۱	۲۸۸	۰
..... چادگان	۳	۱۷۰	۶	۵۶۴	۰
..... خمینی شهر	۲۵	۳۴۶۰	۵۰	۱۴۴۷۳	۱
..... خوانسار	۱۶	۱۱۰۹	۵۱	۳۶۱۳	۱
..... خور و بیابانک <sup>(۱)</sup>	۰۰۰	۰۰۰	۰۰۰	۰۰۰	۰۰۰
..... دهاقان	۶	۳۸۱	۱۰	۲۵۲۶	۱
..... سمیرم	۶	۱۹۵	۶۵	۸۳۴	۱
..... شاهین شهر و میمه	۲۲	۷۱۶۹	۶۹	۱۹۸۰۰	۱
..... شهرضا	۲۷	۳۲۸۳	۷۱۰	۱۷۱۶۵	۱
..... فریدن	۸	۲۲۹۳	۲۲	۲۰۲۰	۱
..... فریدونشهر	۳	۲۴۸	۱۹	۱۸۹	۰
..... فلاورجان	۲۵	۲۵۲۷	۷۸	۵۹۰۵	۱
..... کاشان	۴۷	۸۹۵۵	۲۴۴۲	۴۳۵۹۵	۱
..... گلپایگان	۳۹	۳۰۰۳	۱۸۲	۱۱۷۹۱	۱
..... لنجان	۵۴	۶۰۴۱	۲۰۹	۳۵۱۱۴	۱
..... مبارکه	۲۷	۴۱۹۲	۱۱۲	۱۷۱۴۳	۱
..... نایین	۲۴	۱۳۶۹	۴۹	۱۲۰۶۸	۱
..... نجف آباد	۲۵	۳۷۷۵	۱۷۴	۵۵۰۳	۱
..... نطنز	۱۶	۸۷۹	۶۷	۵۷۹۶	۱

(۱) آمار شهرستان خور و بیابانک در آمار شهرستان نایین منظور شده است.

مأخذ- اداره کل تعاون استان.

۹-۲۱- ساختمان‌های شروع شده توسط بخش خصوصی در نقاط شهری

شرح	تعداد ساختمان (دستگاه)	مساحت زمین (هزار مترمربع)	سطح زیربنای (هزار مترمربع)	سطح کل زیر بنای طبقات (هزار مترمربع)	ارزش زمین (میلیون ریال)	هزینه ساختمان (میلیون ریال)
..... ۱۳۸۳	۱۵۹۹۵	۷۷۰۹	۳۰۴۱	۷۰۳۷	۵۱۲۹۹۰۷	۸۴۳۵۵۸۴
..... ۱۳۸۴	۲۴۹۴۴	۵۴۶۶	۳۱۶۵	۷۷۸۹	۸۵۴۷۵۹۹	۱۰۱۵۴۶۸۴
..... ۱۳۸۵	۲۰۰۱۸	۴۷۱۲	۲۸۴۵	۷۰۳۵	۹۳۳۶۳۹۵	۱۱۰۶۸۲۸۸
..... ۱۳۸۶	۲۳۳۶۳	۷۶۱۴	۳۶۵۳	۸۲۷۴	۱۱۶۶۱۱۸۶	۱۵۹۵۵۰۲۲
..... ۱۳۸۷	۲۴۰۱۱	۵۹۰۶	۳۸۳۸	۱۰۳۷۰	۲۶۱۷۰۸۲۳	۲۸۷۶۱۷۷۸
..... ۱۳۸۸	۲۲۱۹۸	۵۳۱۰	۳۳۴۰	۱۶۵۶	۱۵۸۴۳۰۱۲	۲۴۰۱۵۵۷۷
ساختمان مسکونی						
..... ۱۳۸۳	۱۳۸۲۰	۲۶۷۳	۱۷۶۵	۵۲۹۸	۴۱۴۷۶۲۷	۶۶۱۳۹۳۵
..... ۱۳۸۴	۲۱۵۰۱	۳۵۷۶	۲۳۹۶	۶۳۴۷	۵۸۲۲۱۲۸	۸۴۶۲۷۳۷
..... ۱۳۸۵	۱۵۴۲۶	۲۵۷۸	۱۸۰۰	۵۱۷۵	۵۵۴۹۰۵۶	۸۲۴۸۲۱۰
..... ۱۳۸۶	۲۰۱۲۴	۳۵۰۶	۲۳۶۴	۶۵۳۰	۹۲۷۹۲۴۸	۱۲۷۳۹۴۵۷
..... ۱۳۸۷	۱۹۹۵۳	۳۶۶۶	۲۵۳۳	۷۹۶۹	۱۸۶۹۷۵۶۹	۲۲۲۸۹۶۳۹
..... ۱۳۸۸	۱۸۵۶۱	۳۳۹۳	۲۳۰۹	۷۱۰۵	۱۳۱۷۵۳۱۶	۲۰۴۵۲۸۰۱
ساختمان غیرمسکونی						
..... ۱۳۸۳	۱۴۰۹	۴۹۲۴	۱۱۹۱	۱۴۰۶	۶۶۰۹۰۴	۱۴۱۳۶۲۶
..... ۱۳۸۴	۱۷۳۷	۱۶۷۳	۵۶۴	۷۸۰	۱۶۳۲۵۶۲	۸۸۷۱۰۸
..... ۱۳۸۵	۳۸۴۹	۲۰۴۲	۹۶۵	۱۵۵۳	۳۴۳۹۷۸۲	۲۳۱۲۰۲۸
..... ۱۳۸۶	۲۸۲۰	۴۰۴۲	۱۲۳۲	۱۵۶۸	۲۰۳۱۶۵۵	۲۸۲۴۵۲۱
..... ۱۳۸۷	۳۴۳۱	۲۱۰۴	۱۱۸۹	۱۸۴۸	۶۲۶۰۲۰۶	۴۸۲۹۴۴۲
..... ۱۳۸۸	۳۱۱۵	۱۸۳۵	۹۶۴	۱۲۷۴	۱۹۷۳۲۵۹	۲۷۲۶۸۶۲
ساختمان مسکونی و غیرمسکونی توأم						
..... ۱۳۸۳	۷۶۶	۱۱۲	۸۵	۳۳۳	۳۲۱۳۷۶	۴۰۸۰۲۳
..... ۱۳۸۴	۱۷۰۶	۲۱۷	۲۰۵	۶۶۲	۱۰۹۲۹۰۹	۸۰۴۸۳۹
..... ۱۳۸۵	۷۴۳	۹۲	۸۰	۳۰۷	۳۴۷۵۵۷	۵۰۸۰۵۰
..... ۱۳۸۶	۴۱۹	۶۶	۵۷	۱۷۶	۳۵۰۲۸۳	۳۹۱۰۴۴
..... ۱۳۸۷	۶۲۷	۱۳۶	۱۱۶	۵۵۳	۱۲۱۳۰۴۹	۱۶۴۲۶۹۷
..... ۱۳۸۸	۵۴۲	۸۲	۶۷	۲۷۷	۶۹۵۴۳۶	۸۳۵۹۱۴

مأخذ- بانک مرکزی جمهوری اسلامی ایران، اداره آمار اقتصادی.

۹-۲۲- ساختمان‌های تکمیل شده توسط بخش خصوصی در نقاط شهری

شرح	تعداد ساختمان (دستگاه)	مساحت زمین (هزار مترمربع)	سطح زیر بنای (هزار مترمربع)	سطح کل زیر بنای طبقات (هزار مترمربع)	ارزش زمین (میلیون ریال)	هزینه ساختمان (میلیون ریال)
..... ۱۳۸۳	۱۹۱۶۶	۴۵۵۳	۲۶۱۳	۵۵۶۷	۵۰۸۰۱۲۲	۴۴۷۰۹۰۱
..... ۱۳۸۴	۲۴۹۶۳	۷۸۶۷	۳۵۲۸	۷۲۴۸	۱۰۱۴۴۳۱۹	۸۲۶۹۸۳۷
..... ۱۳۸۵	۲۵۲۸۲	۶۰۳۶	۳۳۱۷	۷۸۶۰	۱۳۲۳۳۸۰۱	۱۰۳۹۲۴۶۸
..... ۱۳۸۶	۲۰۲۶۳	۴۲۶۱	۲۵۶۲	۶۲۱۹	۱۴۱۶۳۰۴۵	۹۶۹۷۶۷۸
..... ۱۳۸۷	۲۰۲۹۵	۶۸۱۵	۳۱۷۶	۶۹۴۱	۲۲۹۸۵۶۱۱	۱۳۹۲۸۵۱۰
..... ۱۳۸۸	۲۳۹۱۸	۵۸۶۸	۳۳۷۸	۸۰۱۱	۲۱۲۷۳۵۷۲	۲۰۶۷۲۱۰۷
ساختمان مسکونی						
..... ۱۳۸۳	۱۶۴۷۲	۲۹۷۹	۱۹۹۲	۴۴۰۷	۴۰۱۰۳۲۰	۳۵۴۱۴۵۷
..... ۱۳۸۴	۲۱۷۵۰	۳۷۷۵	۲۵۴۷	۵۵۲۳	۷۵۳۶۰۱۰	۶۳۶۴۹۱۵
..... ۱۳۸۵	۲۱۸۵۶	۳۸۹۱	۲۶۴۱	۶۴۲۸	۹۴۲۵۴۰۲	۸۴۰۶۲۹۸
..... ۱۳۸۶	۱۵۷۳۰	۲۷۲۴	۱۸۰۲	۴۸۰۲	۹۶۵۲۸۶۴	۷۴۰۴۲۶۴
..... ۱۳۸۷	۱۷۲۶۰	۳۰۳۹	۲۰۱۳	۵۱۳۸	۱۴۱۱۹۹۶۱	۱۰۴۲۹۴۶۰
..... ۱۳۸۸	۱۹۶۳۳	۳۴۸۹	۲۲۴۲	۵۹۹۳	۱۳۰۱۰۹۴۰	۱۴۶۳۶۴۹۲
ساختمان غیرمسکونی						
..... ۱۳۸۳	۱۳۹۵	۱۳۶۹	۴۶۶	۷۱۶	۵۴۹۱۸۷	۵۲۱۷۸۲
..... ۱۳۸۴	۹۱۳	۳۸۴۹	۷۷۹	۱۱۳۳	۱۷۳۶۵۷۴	۱۳۳۵۲۵۰
..... ۱۳۸۵	۱۵۱۲	۱۸۷۵	۴۲۹	۷۰۳	۲۲۰۵۶۰۹	۹۹۱۹۳۴
..... ۱۳۸۶	۳۱۲۰	۱۳۱۷	۵۸۹	۷۹۴	۳۱۴۱۹۰۷	۱۱۶۶۲۸۸
..... ۱۳۸۷	۲۱۳۳	۳۵۹۶	۱۰۴۷	۱۴۰۸	۷۱۴۱۷۶۳	۲۶۳۵۵۹۰
..... ۱۳۸۸	۲۵۴۴	۲۰۸۳	۹۵۲	۱۳۳۶	۴۷۵۳۰۵۰	۳۰۹۲۷۰۰
ساختمان مسکونی و غیرمسکونی توأم						
..... ۱۳۸۳	۱۲۹۹	۲۰۵	۱۵۵	۴۴۴	۵۲۰۶۱۵	۴۰۷۶۶۲
..... ۱۳۸۴	۲۳۰۰	۲۴۳	۲۰۲	۵۹۲	۸۷۱۷۳۵	۵۶۹۶۷۲
..... ۱۳۸۵	۱۹۱۴	۲۷۰	۲۴۷	۷۲۹	۱۶۰۲۷۹۰	۹۹۴۲۳۶
..... ۱۳۸۶	۱۴۱۳	۲۲۰	۱۷۱	۶۲۳	۱۳۶۸۲۷۴	۱۱۲۷۱۲۶
..... ۱۳۸۷	۹۰۲	۱۸۰	۱۱۵	۳۹۵	۱۷۲۳۸۸۷	۸۶۳۴۶۰
..... ۱۳۸۸	۱۷۴۱	۲۹۶	۱۸۴	۶۸۲	۳۵۰۹۵۸۲	۲۹۵۳۹۱۵

مأخذ- بانک مرکزی جمهوری اسلامی ایران، اداره آمار اقتصادی.

۹-۲۳- سرمایه‌گذاری بخش خصوصی برحسب ساختمان‌های شروع شده، نیمه تمام و تکمیل شده در نقاط شهری (میلیون ریال)

ساختمان‌های تکمیل شده	ساختمان‌های نیمه تمام	ساختمان‌های شروع شده	کل	سال
۸۵۴۳۶۶	۱۸۲۸۹۷۳	۸۵۲۵۵۲	۳۵۳۵۸۹۱	..... ۱۳۸۱
۹۵۶۵۷۱	۲۴۲۹۹۷۲	۱۰۷۰۹۹۹	۴۴۵۷۵۴۲	..... ۱۳۸۲
۱۴۶۷۱۹۱	۳۸۵۴۱۰۱	۲۰۳۶۲۰۳	۷۳۵۷۴۹۵	..... ۱۳۸۳
۲۲۳۶۳۳۹	۷۲۷۱۰۲۲	۲۰۹۱۲۴۸	۱۱۵۹۸۶۰۹	..... ۱۳۸۴
۲۴۲۹۴۹۴	۶۶۷۷۲۱۷	۲۲۹۹۰۲۶	۱۱۴۰۵۷۳۷	..... ۱۳۸۵
۲۶۳۳۷۲۵	۸۹۵۵۹۸۰	۳۴۰۵۷۰۳	۱۴۹۹۵۴۰۸	..... ۱۳۸۶
۴۲۳۴۴۷۸	۱۵۵۸۹۷۸۷	۵۵۲۱۳۵۵	۲۵۳۴۵۶۲۰	..... ۱۳۸۷
۵۳۹۵۸۰۱	۱۳۵۳۸۹۶۳	۴۷۶۶۸۵۷	۲۳۷۰۱۶۲۱	..... ۱۳۸۸

مأخذ- بانک مرکزی جمهوری اسلامی ایران، اداره آمار اقتصادی.



۹-۲۴- تعداد واحد، متوسط سطح زیربنا و متوسط هزینه یک متر مربع ساختمان‌های مسکونی تکمیل شده توسط بخش خصوصی در نقاط شهری

متوسط هزینه یک مترمربع ساختمان مسکونی (هزارریال)	متوسط سطح زیربنا (مترمربع)	تعداد واحد	سال
۴۸۱	۱۳۴	۴۳۹۸۶	..... ۱۳۸۱
۵۷۶	۱۲۸	۳۹۹۳۸	..... ۱۳۸۲
۸۰۳	۱۲۹	۳۶۷۴۳	..... ۱۳۸۳
۱۱۵۲	۱۲۳	۴۸۱۵۴	..... ۱۳۸۴
۱۳۰۸	۱۳۰	۵۳۷۷۷	..... ۱۳۸۵
۱۵۴۲	۱۲۹	۴۱۱۴۳	..... ۱۳۸۶
۲۰۳۰	۱۲۵	۴۳۳۰۵	..... ۱۳۸۷
۲۴۴۱	۱۳۳	۴۸۵۹۷	..... ۱۳۸۸

مأخذ- بانک مرکزی جمهوری اسلامی ایران، اداره آمار اقتصادی.

۹-۲۵- تعداد و هزینه انواع ساختمان‌های احداث شده توسط سازمان مسکن و شهرسازی

(میلیون ریال)

ساختمان‌های دولتی		واحدهای مسکونی		سال
هزینه	تعداد پروژه	هزینه	تعداد واحد	
۱۴۹	۲	۱۵۰	۲	..... ۱۳۸۱
۱۷۸۳	۳	۸۱۰	۱۰	..... ۱۳۸۲
۷۲۰	۱	۷۶	۸	..... ۱۳۸۳
۱۴۰۰	۲	۵۱۰	۸	..... ۱۳۸۴
۳۳۰۰	۳	۱۵۰۰	۱۰	..... ۱۳۸۵
۱۱۴۰۰	۴	۷۳۳۰	۳۴	..... ۱۳۸۶
۱۷۰۰۰	۴	۶۰۰۰	۳۶	..... ۱۳۸۷
۸۸۰۰	۳	.	.	..... ۱۳۸۸
.	.	.	.	..... ۱۳۸۹

عمران شهری		مراکز آموزشی و فرهنگی		مراکز درمانی		سال
هزینه	تعداد پروژه	هزینه	تعداد پروژه	هزینه	تعداد پروژه	
۲۷۱۷	۲	.	.	.	.	..... ۱۳۸۱
۱۱۲۰	۲	۱۱۶۴	۲	.	.	..... ۱۳۸۲
.	.	۵۹۵۴	۴	.	.	..... ۱۳۸۳
۶۹۷۹	۱	.	.	.	.	..... ۱۳۸۴
۱۸۹۲	۶	۹۴۰۰	۴	.	.	..... ۱۳۸۵
۳۷۱	۲	۱۹۰۰۰	۳	.	.	..... ۱۳۸۶
۵۷۴۳	۱۷	۱۱۳۵۰	۳	۳۸۰۰۰	۵	..... ۱۳۸۷
۱۴۰۸	۷	۳۱۰۰	۲	.	.	..... ۱۳۸۸
۹۵۷۷	۴۵	۱۹۲۰	۱	.	.	..... ۱۳۸۹

ماخذ- سازمان مسکن و شهرسازی استان اصفهان.

۲۶-۹- زمین‌های واگذار شده توسط سازمان مسکن و شهرسازی استان برحسب نوع استفاده

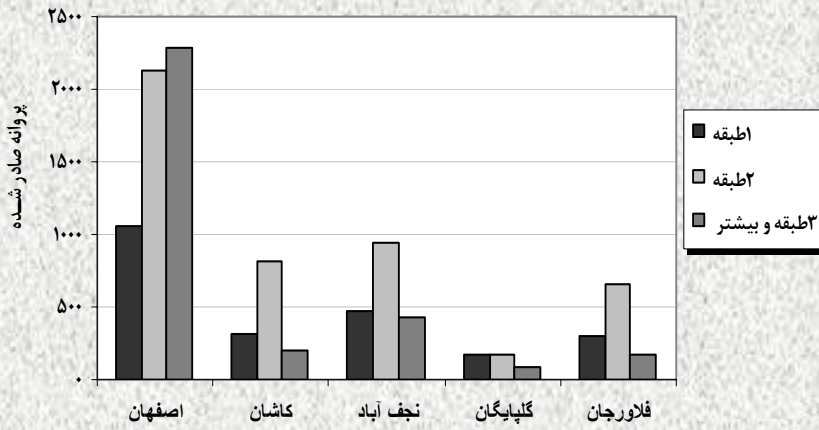
سال و شهرستان	احداث واحد مسکونی			احداث واحد غیرمسکونی		
	تعداد واحد	مساحت زمین (مترمربع)	تعداد واحد	تعداد قطعه زمین	مساحت زمین (مترمربع)	تعداد قطعه زمین
..... ۱۳۸۱	۵۲۰۰	۲۶۱۹	۱۰۵۵۱۷۵	۱۱۶۱	۳۱۴	۳۷۰۸۱۴۵
..... ۱۳۸۲	۵۳۳۴	۱۶۷۲	۴۲۱۵۵۰	۴۱۳	۲۴۹	۲۵۴۵۹۰۵
..... ۱۳۸۳	۷۵۴۷	۱۶۹۷	۵۶۷۷۵۲	۲۰۷	۲۰۷	۱۲۵۹۱۹۸
..... ۱۳۸۴	۵۴۳۴	۱۳۶۵	۵۳۵۶۰۹	۴۳۹	۲۰۰	۳۴۶۲۶۹۹
..... ۱۳۸۵	۴۲۳۶	۹۴۹	۳۱۴۹۶۴	۵۷	۵۵	۴۶۱۴۳۳۰
..... ۱۳۸۶ <sup>(۱)</sup>	۸۰۳۸	۶۷۱	۲۵۹۰۳۸۲	۲۳۰	۱۱۴	۱۳۳۹۶۸۶
..... ۱۳۸۷	۱۳۷۲۲	۶۲۲	۶۳۴۰۸۹	۶۲۱۹	۶۳	۲۳۱۱۲۱۴۷
..... ۱۳۸۸	۱۶۲۴۹	۴۵۶	۱۴۷۱۷۸۷	۷۵	۷۰	۳۵۳۴۴۹۰
..... ۱۳۸۹	۴۷۸۱	۱۵۸	۳۱۰۷۲۱	۱۶۰	۱۱۴	۳۲۷۸۵۶۴
..... آران و بیدگل	۹۵	۱۴	۱۰۸۷۲	۲	۲	۱۱۰۷۰
..... اردستان	۲۹	۵	۳۴۱۷	۱۵	۱۵	۱۰۰۱۹۱۸
..... اصفهان	۲۰۳	۱۳	۱۰۶۷۹	۴۰	۸	۱۶۶۹۲۴
..... برخوار	.	.	.	.	.	.
..... تیران و کرون	۹	۶	۱۱۹۰	۲	۲	۵۰۷۵۲۱
..... چادگان	.	.	.	.	.	.
..... خمینی شهر	۵۴	۱۶	۴۳۳۶	۲	۲	۲۴۷
..... خوانسار	۱۴۹	۲	۳۳۵۸	۱	۱	۵۱۰
..... خور و بیابانک	۲	۱	۲۱۰	۱	۱	۳۳
..... دهاقان	.	.	.	۴۴	۴۴	۱۵۴۸۰۰
..... سمیرم	۳۵۵	۷	۲۲۵۴۸	.	.	.
..... شاهین شهر و میمه	.	.	.	۳	۳	۲۲۷۶
..... شهرضا	۱۶۲۴	۶	۵۳۹۸۳	۸	۸	۱۲۵۴۷۰۶
..... فریدن	.	.	.	.	.	.
..... فریدونشهر	۱۰	۵	۱۰۱۶	.	.	.
..... فلاورجان	.	.	.	.	.	.
..... کاشان	۱۳۵۰	۱۹	۱۳۹۰۴۸	۲۷	۱۳	۱۶۵۷۷
..... گلپایگان	۵۱۲	۶	۳۹۶۸۹	۱	۱	۷۵۰۰۰
..... لنجان	.	.	.	.	.	.
..... مبارکه	۱۲	۶	۱۱۳۶	۱	۱	۵۰۴
..... نایین	۲۵۷	۶	۹۷۱۲	۶	۶	۶۱۹۴
..... نجف آباد	۱۰۹	۳۹	۷۷۷۷	۳	۳	۵۱۹۹۲
..... نطنز	۱۱	۷	۱۷۵۰	۴	۴	۲۸۲۹۲

(۱) علت افزایش آمار در سال ۱۳۸۶ به علت واگذاری زمین به مساحت ۲۲۵۳۴۴۳ متر مربع در شهر چرمهین واقع در شهرستان لنجان

می‌باشد.

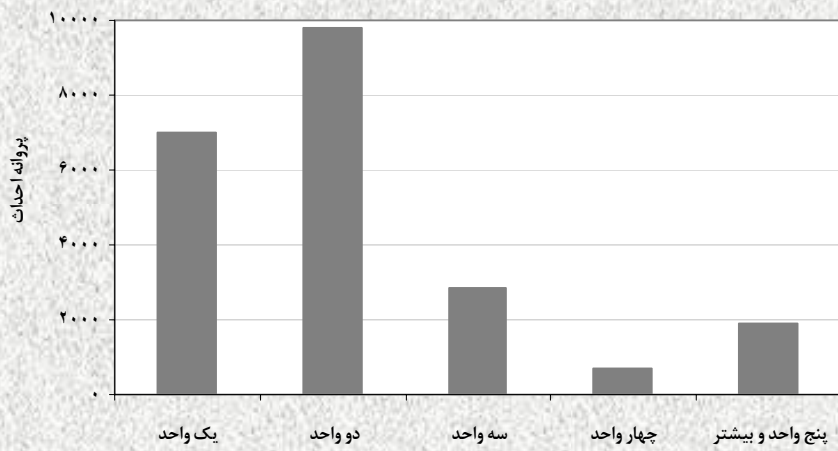
ماخذ- سازمان مسکن و شهرسازی استان اصفهان.

۹-۱- پروانه‌های ساختمانی صادر شده برای احداث بنا بر حسب تعداد طبقات در برخی نقاط شهری در سال ۱۳۸۹



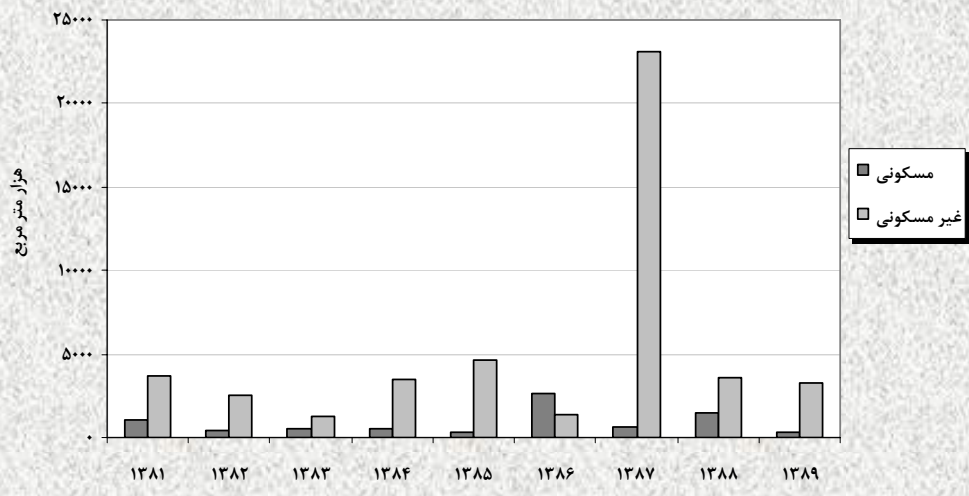
مبنا: جدول ۹-۳

۹-۲- تعداد پروانه احداث ساختمان مسکونی بر حسب تعداد واحد مسکونی ۱۳۸۹



مبنا: جدول ۸-۹

۹-۳- مساحت زمین های واگذار شده توسط سازمان مسکن و شهرسازی استان بر حسب نوع استفاده



مبنا: جدول ۹-۲۵