

مقدمه

آمارهای ساختمانی که در این فصل ارائه می‌شوند، شامل آمارهای ساخت و ساز بناهای مسکونی و غیر مسکونی و موجودی بناهای مسکونی می‌باشد و اطلاعات آماری سایر انواع ساختمان از قبیل سدها، پل‌ها، کانال‌ها و شبکه‌ها را دربر نمی‌گیرد.

جمع‌آوری اطلاعات ثبت شده در پروانه‌های ساختمانی صادره توسط شهرداری‌های کشور، از سال ۱۳۵۴ مورد توجه مرکز آمار ایران قرار گرفت و از سال ۱۳۵۸، اطلاعات مذکور گردآوری و به طور سالانه منتشر می‌شود.

آمار مربوط به فعالیت‌های ساختمانی بخش خصوصی در نقاط شهری، از سال ۱۳۴۳ توسط بانک مرکزی ایران جمع‌آوری و منتشر می‌شود که در حال حاضر تعداد، مشخصات و هزینه‌های بناهای مسکونی و غیر مسکونی را در بر می‌گیرد.

گردآوری آمار واحدهای مسکونی موجود، به طور وسیع، برای نخستین بار در سرشماری عمومی سال

۱۳۳۵ و سپس در سرشماری‌های عمومی نفوس و مسکن سال‌های ۱۳۴۵، ۱۳۵۵، ۱۳۶۵، ۱۳۷۵، ۱۳۸۵ و ۱۳۹۰ انجام گرفت که آمار سال ۱۳۸۵ به تفصیل برای هر یک از شهرستان‌ها، استان‌ها و کل کشور در قالب نشریات جداگانه انتشار یافته است.

همچنین آمارهایی در زمینه‌ی شرکت‌های تعاونی مسکن که توسط اداره کل کار، تعاون و رفاه اجتماعی استان به روش ثبتی تهیه می‌شود در این فصل مورد استفاده قرار گرفته است.

آمارهای این فصل به شرح زیر ارائه شده است:

- پروانه‌های ساختمانی صادر شده برای احداث و افزایش بنای ساختمان‌های مسکونی و غیرمسکونی در نقاط شهری.

- مشخصات سرمایه‌گذاری و فعالیت‌های ساختمانی بخش خصوصی.

- واگذاری زمین و ساختمان‌های احداث شده در نقاط شهری استان توسط اداره کل راه و شهرسازی.

- مشخصات عمومی شرکت‌های تعاونی مسکن.

تعاریف مفاهیم

ساختمان: فضایی محصور، ثابت و مستقل است که تمام یا قسمتی از آن مسقف بوده و برای سکونت و یا فعالیت اقتصادی ساخته شده است، به شرط آن که مساحت زیربنای قسمت مسقف آن حداقل ۴ مترمربع باشد.

ساختمان تکمیل شده (تمام شده):

ساختمانی است که کار ساخت آن در دوره‌ی مورد گزارش پایان یافته و برای استفاده آماده باشد.

مساحت زمین:

عبارت از مساحت قطعه زمین ملکی است که ساختمان در آن ایجاد یا تجدید بنا شود.

سطح کل زیربنای طبقات:

عبارت از مجموع سطح زیربنای تمامی طبقات اعم از زیرزمین، طبقه همکف، نیم طبقه، طبقه اول و بقیه‌ی طبقات است.

هزینه‌ی ساختمان:

هزینه‌ی ساخت و چه در مرحله‌ی شروع که پیش‌بینی می‌شود و چه در مرحله‌ی تکمیل که رقم واقعی گزارش می‌شود، شامل هزینه‌های نقشه‌ی ساختمان، نظارت مهندس، پروانه‌ی ساختمان، مصالح ساختمان، وسایل و ابزار کار، مزد کارگر، حق‌الزحمه‌ی معمار، هزینه‌ی تأسیسات حرارت مرکزی، روشنایی، آب و فاضلاب و غیره می‌باشد. ارزش زمین، در هزینه‌ی ساختمان منظور نمی‌شود.

واحد مسکونی معمولی:

فضایی مشتمل بر حداقل یک اتاق و معمولا یک آشپزخانه و یک توالت است که

تمام یا قسمتی از ساختمان را تشکیل می‌دهد و دارای ورودی اختصاصی به خیابان، کوچه، راه‌پله یا راه‌رو مشترک است. در سرشماری عمومی نفوس و مسکن به واحدهای مسکونی با تعریف فوق‌الذکر که از مصالح سخت (آجر، سیمان، سنگ، چوب و ...) ساخته می‌شوند، واحد مسکونی معمولی اطلاق شده است.

اتاق:

فضایی مستقل در داخل واحد مسکونی است که حداقل ۴ مترمربع مساحت و ۲ متر ارتفاع داشته باشد، آشپزخانه، حمام، طویله و کاهدانی به هر صورت، اتاق محسوب نمی‌شود. یادآور می‌شود آشپزخانه با مشخصات مذکور در سرشماری عمومی نفوس و مسکن ۱۳۷۵، اتاق منظور شده است.

در سرشماری‌های ۱۳۸۵ و ۱۳۹۰ نیز هال، آشپزخانه، انباری و ... مشروط به این که حداقل ۴ متر مربع مساحت و ۲ متر ارتفاع داشته باشد، اتاق محسوب شده است.

سرمایه‌گذاری:

عبارت از تمامی پرداخت‌هایی است که برای ایجاد ساختمان در یک دوره‌ی معین انجام می‌شود، حتی اگر ساختمان در آن دوره تکمیل نشده باشد.

فعالیت ساختمانی:

تمامی فعالیت‌هایی است که در ارتباط با مراحل مختلف ایجاد ساختمان (پی‌کنی، پی‌یزی، شناژبندی، برپاکردن اسکلت بنا، ساخت بنا، نصب تأسیسات و تجهیزات، کاشی‌کاری، روکاری،

مهم سیستم آب و فاضلاب و سایر تأسیسات ساختمانی، نقاشی مجدد، روکش مجدد بام و...

تعمیرات جزئی: منظور از تعمیرات جزئی، آن نوع تعمیراتی است که ویژگی تعمیرات اساسی را ندارد مانند لکه‌گیری بام، رفع نقایص کوچک سیستم آب و فاضلاب و سایر تأسیسات و...

خانوار: رجوع کنید به تعاریف و مفاهیم «فصل

۲- جمعیت».

نحوه تصرف ملکی عرصه و اعیان: چنانچه مالکیت زمین و ساختمان متعلق به استفاده کننده از آن باشد، نحوه تصرف، ملکی عرصه و اعیان نامیده می‌شود.

نحوه تصرف ملکی اعیان: در صورتی که فقط اعیانی ملک و تأسیسات آن متعلق به استفاده کننده بوده و عرصه (زمین) متعلق به دیگری باشد. نحوه تصرف، ملکی اعیان نامیده می‌شود.

نقاط شهری: رجوع کنید به تعاریف و مفاهیم «فصل ۲- جمعیت».

نقاط روستایی: رجوع کنید به تعاریف و مفاهیم «فصل ۲- جمعیت».

شرکت‌های تعاونی: رجوع کنید به تعاریف و مفاهیم «فصل ۴- کشاورزی، جنگلداری و شیلات».

شرکت تعاونی مسکن: نوعی شرکت تعاونی است

نقاشی، سیم‌کشی و...) صورت می‌گیرد، همچنین تعمیرات اساسی و جزئی در ساختمان‌های موجود (ساخت یک طبقه یا قسمت جدید، تعویض یا تعمیر تأسیسات و تجهیزات، تعمیر لوله‌های آب، گاز و فاضلاب، لکه‌گیری و ایزولاسیون بام، تجدید نقاشی و کاغذ دیواری، تعمیر محوطه و ...) فعالیت ساختمانی محسوب می‌شود.

ایجاد بنای جدید: انجام فعالیت‌های مربوط به

مراحل مختلف ایجاد ساختمان مانند پی‌کنی، پی‌ریزی، شناژ بندی، برپا کردن اسکلت بنا و ... مشروط بر آن که برای اولین بار در یک زمین صورت گیرد، به عنوان ایجاد بنای جدید در نظر گرفته شده است.

تجدید بنا: انجام فعالیت‌های مربوط به مراحل مختلف ایجاد ساختمان، در قطعه زمینی که قبلاً بنایی در آن وجود داشته و برای ایجاد ساختمان جدید تخریب شده است، به عنوان فعالیت ساختمانی تجدید بنا مورد نظر قرار گرفته است.

تعمیرات اساسی: آن نوع فعالیت‌های ساختمانی

که در ساختمان‌های موجود صورت گیرد و موجب افزایش کارایی و عمر بنا یا قسمت‌های خاصی از آن شود، به عنوان تعمیرات اساسی منظور شده است، مانند افزایش تعداد طبقات واحد مسکونی، اتاق یا سطح زیربنا، تعویض سیم‌کشی یا لوله‌کشی، تعمیر و بازسازی حیاط یا محوطه، تعمیر اساسی یا تعویض قسمت‌های

که در زمینه‌ی تهیه‌ی زمین و احداث و یا خرید واحدهای مسکونی آماده و نیمه‌تمام، به منظور تکمیل و واگذاری آن به اعضای تحت پوشش، در قالب تعاونی‌های کارمندی، کارگری و متفرقه (آزاد) فعالیت می‌کند.

گزیده اطلاعات

در سال ۱۳۹۰ تعداد ۶۹۲۹ پروانه ساختمانی جهت احداث ساختمان بابیش از ۲/۷ میلیون متر مربع مساحت زیربنا توسط شهرداری‌های سطح استان صادر شده است که نسبت به سال قبل از لحاظ تعداد ۱۱ درصد و از لحاظ مساحت زیربنا ۱/۳ درصد کاهش داشته است. لازم به ذکر است که ۸۹/۳ درصد از پروانه‌های صادر شده، مربوط به واحدهای مسکونی می‌باشد.

بنا به اعلام بانک مرکزی جمهوری اسلامی ایران در سال ۱۳۹۰ سرمایه‌گذاری بخش خصوصی در نقاط شهری استان برای ساختمان‌های شروع شده، نیمه‌تمام و تکمیل شده بیش از ۱۴۰۲۱ میلیارد ریال بوده که ۴۱ درصد نسبت به سال قبل افزایش داشته است.

بر اساس نتایج سرشماری عمومی نفوس و مسکن سال ۱۳۸۵ تعداد کل واحدهای مسکونی استان ۵۷۸۰۷۷ بوده که ۶۵/۱ درصد آن مربوط به نقاط شهری و ۳۴/۹ درصد آن مربوط به نقاط روستایی می‌باشد، در این سال از کل خانوارهای استان ۷۵/۷

درصد در واحدهای مسکونی ملکی و ۱۵/۱ درصد در واحدهای مسکونی اجاره‌ای ساکن می‌باشند که این نسبت‌ها برای کل کشور به ترتیب ۶۷/۹ درصد و ۲۲/۹ درصد می‌باشند. یادآور می‌شود تعداد واحدهای مسکونی استان، براساس نتایج مقدماتی سرشماری نفوس و مسکن سال ۱۳۹۰، با بیش از ۲۵ درصد افزایش نسبت به سال ۱۳۸۵، تعداد ۷۲۴۴۹۲ واحد شامل ۳۰۳۹۱ واحد آپارتمانی و ۶۹۴۱۰۱ واحد غیر آپارتمانی می‌باشد.

در سال ۱۳۹۰ بر اساس نتایج طرح جمع‌آوری اطلاعات قیمت و اجاره مسکن در شهرهای کشور متوسط یک متر مربع زیربنای واحدهای مسکونی معامله شده در بنگاه‌های معاملات ملکی استان آذربایجان غربی ۳۶۳۲ هزار ریال بوده که نسبت به سال قبل ۲۱ درصد افزایش داشته است. ضمناً مبلغ فوق برای نقاط شهری کشور ۱۰۴۰۶ هزار ریال می‌باشد.

همچنین در این سال متوسط مبلغ اجاره به علاوه سه درصد ودیعه بابت یک متر مربع زیربنای مسکونی در قراردادهای منعقد شده بین موجر و مستأجر در بنگاه‌های معاملات ملکی استان آذربایجان غربی ۱۷۸۵۶ ریال بوده که مبلغ مذکور برای نقاط شهری کشور با ۵۹ درصد افزایش نسبت به دوره مشابه در سال قبل ۵۳۲۲۵ ریال بوده است.

۹-۱ پروانه‌های ساختمانی صادر شده برای احداث ساختمان برحسب مساحت زمین و زیربنا در نقاط شهری استان (فقره - متر مربع)

سال و شهر	تعداد	مساحت زمین	مساحت زیربنا
..... ۱۳۸۵	۸۰۸۵	۲۳۴۱۰۱۴	۱۹۷۷۸۹۴
..... ۱۳۸۶	۸۵۱۰	۲۳۸۱۲۸۵	۲۵۶۹۱۴۶
..... ۱۳۸۷	۶۹۶۸	۱۳۶۸۴۵۱	۱۹۵۵۱۵۶
..... ۱۳۸۸	۷۷۰۴	۳۷۰۴۱۰۶	۳۶۹۹۳۷۶
..... ۱۳۸۹	۷۷۹۸	۲۰۷۰۰۶۳	۲۷۰۸۹۹۵
..... ۱۳۹۰	۶۹۲۹	۲۱۵۸۲۵۶	۲۷۴۳۴۴۰
..... ارومیه	۱۶۳۶	۶۵۳۲۶۱	۱۰۸۱۹۱۵
..... آواجیق	۳۸	۹۶۱۱	۳۷۶۲
..... اشنویه	۱۵۶	۳۷۴۶۱	۳۳۱۰۲
..... ایواوغلی	۲۲	۳۸۲۳	۳۲۶۴
..... باروق	۶۱	۱۷۲۰۵	۸۹۹۷
..... بازرگان	۱۷۳	۲۷۹۳۹	۴۲۴۵۷
..... بوکان	۷۲۳	۱۹۳۰۸۹	۱۸۵۰۷۴
..... پلدشت	۸۴	۱۶۰۸۴	۲۱۱۷۱
..... پیرانشهر	۱۴۸	۳۰۰۰۹	۳۲۲۹۸
..... تازه شهر	۸	۱۷۲۰	۱۶۳۴
..... تکاب	۲۹۶	۴۸۰۶۷	۵۸۵۸۴
..... چهاربرج	۱۴۸	۳۴۴۷۹	۲۱۲۹۷
..... خوی	۴۳۹	۲۷۸۳۷۹	۲۱۷۱۱۱
..... دیزج دیز	۶۶	۲۴۸۰۹	۹۵۳۹
..... ربط	۱۲۹	۱۹۸۴۸	۲۰۶۶۵
..... سردشت	۹۰	۱۱۲۵۰۴	۲۶۲۳۴۵
..... سرو	۹	۱۰۳۹	۱۹۸۱



۱- ۹- پروانه‌های ساختمانی صادر شده برای احداث ساختمان برحسب مساحت زمین و زیربنا در نقاط شهری استان (دنباله)
(فقره - متر مربع)

سال و شهر	تعداد	مساحت زمین	مساحت زیربنا
سلماس	۱۶۹	۳۸۰۸۰	۴۸۹۳۴
سیلوانا	۷	۳۱۶۴	۱۰۴۳
سیمینه	۱۰	۲۱۴۰	۱۷۵۶
سیه چشمه	۷۲	۱۴۴۹۴	۱۲۰۱۵
شاهین دژ	۲۶۸	۵۲۲۱۷	۵۸۸۴۴
شوط	۴۷۹	۸۰۱۴۲	۹۴۹۶۳
فیرورق	۸۶	۳۲۳۰۸	۱۲۱۶۲
قره ضیاءالدین	۲۹۵	۶۰۶۷۲	۷۹۲۰۲
قطور	۵۳	۳۲۷۷۷	۷۸۰۶
قوشچی	۲۱	۵۴۳۷	۴۳۴۲
کشاورز	۲۲	۴۴۳۰	۵۴۷۳
گردکشانه	۱۶	۷۳۶۱	۳۰۳۵
ماکو	۱۰۱	۳۴۷۱۹	۵۶۱۹۵
محمدیار	۹۱	۱۹۵۷۸	۱۷۸۵۹
محمودآباد	۵۹	۱۳۵۱۳	۱۰۶۹۰
مه‌باد	۴۱۱	۹۳۸۰۰	۱۷۴۹۶۷
میان‌دوآب	۱۴۷	۳۵۷۹۴	۴۸۹۴۶
میرآباد	۴۱	۶۲۸۲	۷۹۹۷
نالوس	۲۴	۵۸۴۴	۵۰۳۵
نقده	۲۸۲	۶۳۶۸۲	۷۵۳۷۷
نوشین	۴۶	۴۲۴۹۵	۱۱۶۰۳

مأخذ - مرکز آمار ایران (ر.م).

۲- ۹- پروانه‌های ساختمانی صادرشده برای احداث ساختمان برحسب نوع استفاده در نقاط شهری استان

سال و شهر	جمع	مسکونی	مسکونی و کارگاه توأم	بازرگانی	صنعتی، آموزشی و بهداشتی	سایر و اظهار نشده
..... ۱۳۸۵	۸۰۸۵	۶۹۶۴	۷۴۶	۲۶۸	۳۸	۶۹
..... ۱۳۸۶	۸۵۱۰	۷۳۴۱	۷۴۵	۳۱۶	۵۸	۵۰
..... ۱۳۸۷	۶۹۶۸	۶۰۰۵	۶۷۵	۲۱۱	۳۸	۳۹
..... ۱۳۸۸	۷۷۰۴	۶۸۹۰	۵۰۱	۲۱۱	۳۰	۷۲
..... ۱۳۸۹	۷۷۹۸	۷۱۳۵	۴۴۵	۱۶۷	۱۶	۳۵
..... ۱۳۹۰	۶۹۳۹	۶۱۸۹	۵۳۰	۱۸۹	۱۵	۳
..... ارومیه	۱۶۳۶	۱۵۶۸	۲۰	۴۲	۵	۱
..... آواجیق	۳۸	۳۳	۳	۲	۰	۰
..... اشنویه	۱۵۶	۱۴۳	۴	۹	۰	۰
..... ایواوغلی	۲۲	۲۱	۰	۱	۰	۰
..... باروق	۶۱	۵۹	۲	۰	۰	۰
..... بازرگان	۱۷۳	۱۶۹	۰	۴	۰	۰
..... بوکان	۷۲۳	۵۹۵	۱۱۷	۱۰	۱	۰
..... پلدشت	۸۴	۶۸	۱۶	۰	۰	۰
..... پیرانشهر	۱۴۸	۱۳۹	۸	۰	۱	۰
..... تازه شهر	۸	۸	۰	۰	۰	۰
..... تکاب	۲۹۶	۲۶۹	۲۳	۳	۰	۱
..... چهاربرج	۱۴۸	۱۴۰	۵	۲	۰	۱
..... خوی	۴۳۹	۳۹۵	۲۴	۱۷	۳	۰
..... دیزج دیز	۶۶	۶۱	۲	۲	۱	۰
..... ربط	۱۲۹	۱۲۸	۰	۰	۱	۰
..... سردشت	۹۰	۷۰	۱۷	۳	۰	۰
..... سرو	۹	۳	۰	۶	۰	۰

۹-۲ پروانه‌های ساختمانی صادر شده برای احداث ساختمان برحسب نوع استفاده در نقاط شهری استان
(دنباله)

سال و شهر	جمع	مسکونی	مسکونی و کارگاه توأم	بازرگانی	صنعتی، آموزشی و بهداشتی	سایر و اظهار نشده
سلماس	۱۶۹	۱۴۸	۱۸	۲	۱	۰
سیلوانا	۷	۶	۱	۰	۰	۰
سیمینه	۱۰	۹	۱	۰	۰	۰
سیه چشمه	۷۲	۶۴	۲	۶	۰	۰
شاهین دژ	۲۶۸	۲۵۳	۱۰	۵	۰	۰
شوط	۴۷۹	۴۴۴	۵	۳۰	۰	۰
فیروزق	۸۶	۸۰	۵	۱	۰	۰
قره ضیاءالدین	۲۹۵	۲۵۴	۲۵	۱۶	۰	۰
قطور	۵۲	۵۱	۰	۲	۰	۰
قوشچی	۲۱	۲۱	۰	۰	۰	۰
کشاورز	۲۲	۱۶	۵	۱	۰	۰
گردکشانه	۱۶	۱۴	۲	۰	۰	۰
ماکو	۱۰۱	۸۵	۱۱	۵	۰	۰
محمدیار	۹۱	۸۴	۵	۲	۰	۰
محمودآباد	۵۹	۵۰	۵	۴	۰	۰
مهاباد	۴۱۱	۲۹۲	۱۱۰	۷	۲	۰
میاندوآب	۱۴۷	۱۱۷	۲۹	۱	۰	۰
میرآباد	۴۱	۳۹	۲	۰	۰	۰
نالوس	۲۴	۱۵	۶	۳	۰	۰
نقده	۲۸۲	۲۳۷	۴۳	۲	۰	۰
نوشین	۴۶	۴۱	۴	۱	۰	۰

مأخذ- مرکز آمار ایران (ر.م).

۳-۹- پروانه‌های ساختمانی صادر شده برای احداث ساختمان بر حسب نوع مصالح عمده در نقاط شهری استان

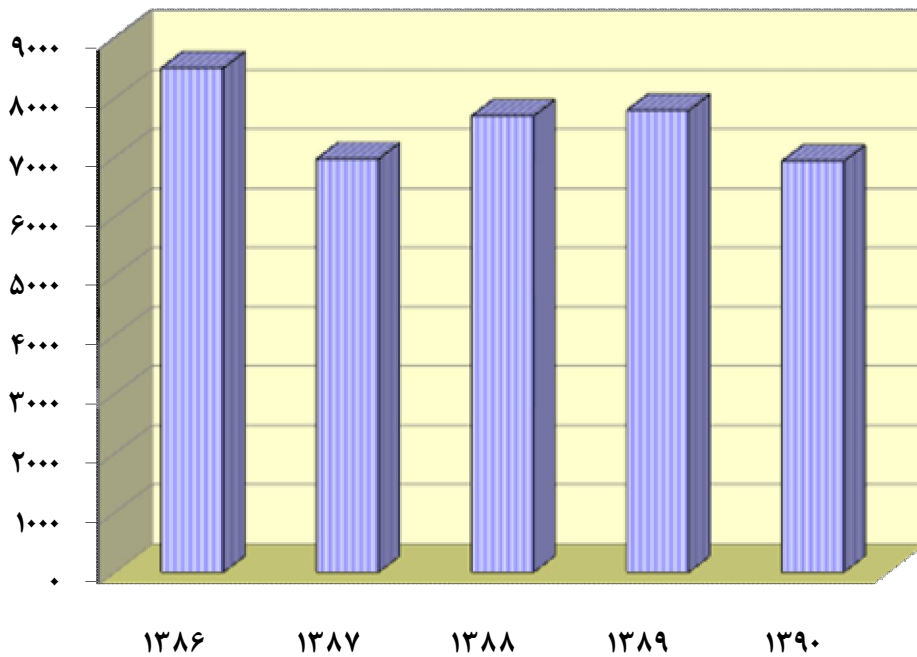
سال و شهر	جمع	اسکلت فلزی یا بتون آرمه	آجر و آهن	آجر و چوب	بلوک سیمانی	سایر و اظهارنشده
..... ۱۳۸۵	۸۰۸۵	۵۰۹۲	۲۸۷۳	۵	۵۳	۶۲
..... ۱۳۸۶	۸۵۱۰	۵۰۶۲	۲۷۸۳	۳۳۴	۲۸۵	۴۶
..... ۱۳۸۷	۶۹۶۸	۴۸۰۷	۲۰۷۶	۲۱	۶۴	۰
..... ۱۳۸۸	۷۷۰۴	۶۲۱۰	۱۴۲۱	۱۳	۵۲	۸
..... ۱۳۸۹	۷۷۹۸	۶۶۰۵	۱۱۴۲	۱۲	۳۲	۷
..... ۱۳۹۰	۶۹۲۹	۲۵۹۹	۱۱۰۴	۴	۱۰۲	۳۱۱۷
..... ارومیه	۱۶۳۶	۵۶	۶۸	۰	۰	۱۵۱۲
..... آواجیق	۳۸	۱۳	۲۵	۰	۰	۰
..... اشنویه	۱۵۶	۱۰	۱۴۴	۰	۰	۲
..... ایواوغلی	۲۲	۱۷	۰	۰	۰	۵
..... باروق	۶۱	۲	۲۴	۰	۰	۳۵
..... بازرگان	۱۷۳	۸۴	۱۹	۰	۰	۷۰
..... بوکان	۷۲۳	۲۹۷	۶۴	۰	۱	۳۶۱
..... پلدشت	۸۴	۸۴	۰	۰	۰	۰
..... پیرانشهر	۱۴۸	۱۳۶	۱۲	۰	۰	۰
..... تازه شهر	۸	۷	۰	۰	۰	۱
..... تکاب	۲۹۶	۲۸۵	۰	۰	۰	۱۱
..... چهاربرج	۱۴۸	۲	۰	۰	۰	۱۴۶
..... خوی	۴۳۹	۲۷۲	۱	۰	۰	۱۶۶
..... دیزج دیز	۶۶	۲۷	۳۱	۰	۰	۸
..... ربط	۱۲۹	۱۸	۱	۰	۱	۱۰۹
..... سردشت	۹۰	۸۲	۴	۰	۰	۴
..... سرو	۹	۱	۰	۰	۰	۸

۳- ۹- پروانه‌های ساختمانی صادر شده برای احداث ساختمان برحسب نوع مصالح عمده در نقاط شهری استان (دنباله)

سال و شهر	جمع	اسکلت فلزی یا بتون آرمه	آجر و آهن	آجر و چوب	بلوک سیمانی	سایر و اظهارنشده
سلماس.....	۱۶۹	۱۴۰	۲	۰	۰	۲۷
سیلوانا.....	۷	۲	۴	۰	۰	۱
سیمینه.....	۱۰	۳	۴	۰	۰	۳
سیه چشمه.....	۷۲	۷۰	۱	۰	۰	۱
شاهین دژ.....	۲۶۸	۱۲	۲۵۶	۰	۰	۰
شوط.....	۴۷۹	۴۷۵	۳	۰	۰	۱
فیرورق.....	۸۶	۴۸	۲۶	۰	۰	۱۲
قره ضیاءالدین.....	۲۹۵	۲۰۶	۰	۰	۰	۸۹
قطور.....	۵۳	۲	۰	۰	۰	۵۱
قوشچی.....	۲۱	۱	۱۸	۰	۰	۲
کشاورز.....	۲۲	۳	۰	۰	۰	۱۹
گردکشانه.....	۱۶	۴	۶	۱	۵	۰
ماکو.....	۱۰۱	۸۷	۵	۰	۰	۹
محمدیار.....	۹۱	۵	۸۵	۰	۰	۱
محمودآباد.....	۵۹	۱۲	۱۴	۰	۰	۳۳
مه‌آباد.....	۴۱۱	۳۹	۳	۰	۹۵	۲۷۴
میاندوآب.....	۱۴۷	۳۲	۱	۰	۰	۱۱۴
میرآباد.....	۴۱	۳۹	۱	۰	۰	۱
نالوس.....	۲۴	۴	۱۶	۳	۰	۱
نقده.....	۲۸۲	۲۰	۲۵۲	۰	۰	۱۰
نوشین.....	۴۶	۲	۱۴	۰	۰	۳۰

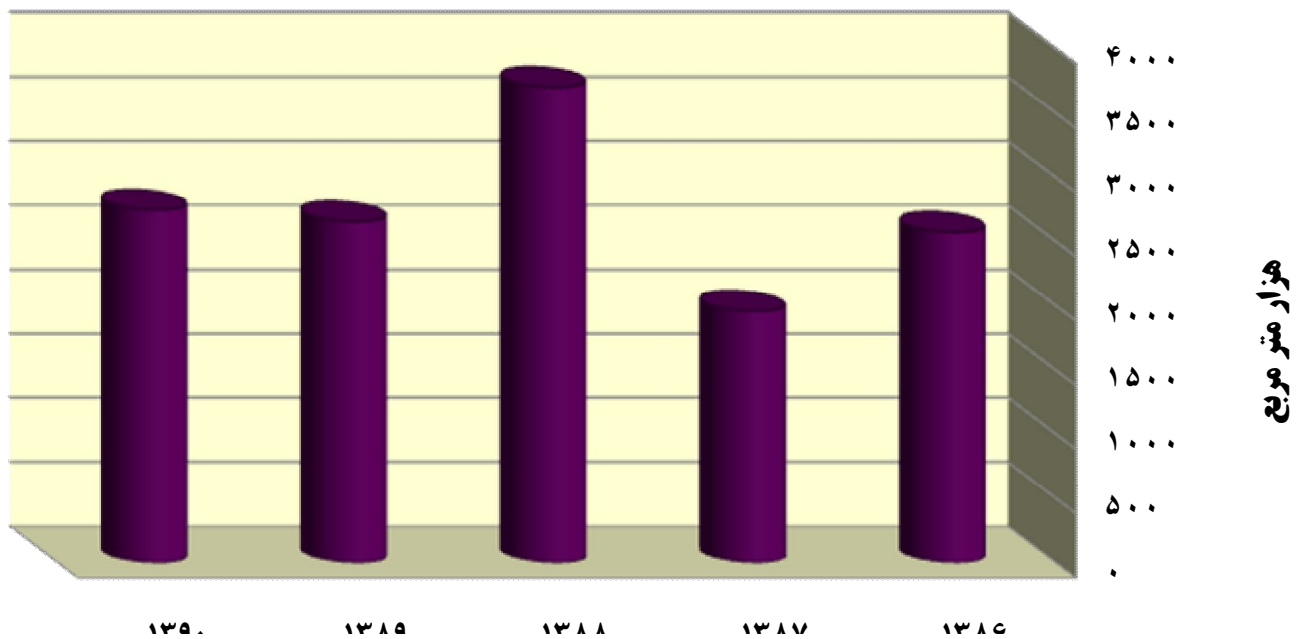
مأخذ- مرکز آمار ایران (ر.م).

۹-۱- پروانه‌های ساختمانی صادر شده برای احداث ساختمان در نقاط شهری استان برحسب سال



مبنا: جدول ۳-۹

۹-۲- سطح زیربنای پروانه‌های صادر شده ساختمانی در نقاط شهری استان برحسب سال



مبنا: جدول ۱-۹

۹-۴- پروانه‌های ساختمانی صادرشده برای احداث ساختمان برحسب تعداد طبقات در نقاط شهری استان

سال و شهر	جمع	یک طبقه	دوطبقه	سه طبقه	چهار طبقه	پنج طبقه و بیش‌تر
..... ۱۳۸۵	۸۰۸۵	۳۴۳۹	۳۳۹۳	۹۵۶	۲۰۸	۸۹
..... ۱۳۸۶	۸۵۱۰	۳۰۰۳	۳۸۵۷	۱۱۰۸	۳۳۷	۲۰۵
..... ۱۳۸۷	۶۹۶۸	۲۰۷۰	۳۰۶۵	۱۱۲۱	۴۳۳	۲۷۹
..... ۱۳۸۸	۷۷۰۴	۲۲۳۷	۳۲۴۷	۱۴۸۳	۳۳۲	۴۰۵
..... ۱۳۸۹	۷۷۹۸	۲۲۰۶	۳۳۴۱	۱۵۳۸	۳۰۷	۴۰۶
..... ۱۳۹۰	۶۹۳۶	۱۵۲۹	۲۸۱۸	۱۶۲۱	۴۲۳	۵۳۵
..... ارومیه	۱۶۳۶	۸۴	۳۳۴	۵۲۷	۲۳۲	۴۵۹
..... آواجیق	۳۸	۳۲	۶	۰	۰	۰
..... اشنویه	۱۵۶	۶۱	۸۹	۶	۰	۰
..... ایواوغلی	۲۲	۱۱	۱۱	۰	۰	۰
..... باروق	۶۱	۴۴	۱۴	۳	۰	۰
..... بازرگان	۱۷۳	۱۸	۶۰	۹۲	۳	۰
..... بوکان	۷۲۳	۸۸	۳۸۴	۲۱۲	۳۲	۷
..... پلدشت	۸۴	۰	۱۲	۷۲	۰	۰
..... پیرانشهر	۱۴۸	۴۳	۹۷	۸	۰	۰
..... تازه شهر	۸	۶	۲	۰	۰	۰
..... تکاب	۲۹۶	۹۷	۱۴۳	۴۹	۶	۱
..... چهاربرج	۱۴۸	۱۱۵	۳۲	۱	۰	۰
..... خوی	۴۳۹	۴۷	۱۱۵	۱۶۳	۷۱	۴۳
..... دیزج دیز	۶۶	۴۸	۱۷	۱	۰	۰
..... ربط	۱۲۹	۵۶	۶۲	۹	۱	۱
..... سردشت	۹۰	۵	۳۹	۴۱	۵	۰
..... سرو	۹	۰	۵	۴	۰	۰

۹-۴- پروانه‌های ساختمانی صادر شده برای احداث ساختمان برحسب تعداد طبقات در نقاط شهری استان
(دنباله)

سال و شهر	جمع	یک طبقه	دو طبقه	سه طبقه	چهار طبقه	پنج طبقه و بیش تر
سلماس	۱۶۹	۲۱	۱۴۳	۵	۰	۰
سیلوانا	۷	۳	۴	۰	۰	۰
سیمینه	۱۰	۷	۳	۰	۰	۰
سیه چشمه	۷۲	۴۲	۳۰	۰	۰	۰
شاهین دژ	۲۶۸	۱۳۳	۱۱۳	۲۰	۱	۱
شوط	۴۷۹	۱۴۸	۲۸۳	۴۱	۶	۱
فیرورق	۸۶	۵۳	۲۹	۴	۰	۰
قره ضیاءالدین	۲۹۵	۵۵	۱۷۰	۶۴	۵	۱
قطور	۵۳	۴۲	۱۱	۰	۰	۰
قوشچی	۲۱	۱۴	۷	۰	۰	۰
کشاورز	۲۲	۷	۸	۶	۱	۰
گردکشانه	۱۶	۱۱	۵	۰	۰	۰
ماکو	۱۰۱	۹	۴۲	۲۵	۲۲	۳
محمدیار	۹۱	۳۹	۴۸	۴	۰	۰
محمودآباد	۵۹	۳۸	۱۷	۳	۱	۰
مهاباد	۴۱۱	۲۸	۱۷۳	۱۸۴	۱۱	۱۵
میاندوآب	۱۴۷	۳۲	۶۹	۳۷	۶	۳
میرآباد	۴۱	۱۳	۲۵	۲	۱	۰
نالوس	۲۴	۱۳	۱۰	۱	۰	۰
نقده	۲۸۲	۶۰	۱۹۰	۳۱	۱	۰
نوشین	۴۶	۶	۱۶	۶	۱۸	۰

مأخذ- مرکز آمار ایران (ر.م).

۵-۹- پروانه‌های ساختمانی صادر شده برای احداث ساختمان برحسب وضعیت قبلی زمین و مساحت آن در نقاط شهری استان (فقره- متر مربع)

ساختمان تخریبی		باغ یا مزرعه		زمین بایر		جمع		سال و شهر
مساحت	پروانه	مساحت	پروانه	مساحت	پروانه	مساحت	پروانه	
۲۱۴۹۴۹	۹۷۵	۳۲۲۸۸	۳۵	۲۰۹۳۷۷۷	۷۰۷۵	۲۳۴۱۰۱۴	۸۰۸۵۱۳۸۵
۲۱۸۸۶۶	۱۰۰۴	۸۹۷۶۱	۲۱	۲۰۷۲۶۵۸	۷۴۸۵	۲۳۸۱۲۸۵	۸۵۱۰۱۳۸۶
۱۴۵۰۳۲	۷۴۵	۱۶۹۴۲	۱۸	۱۸۲۵۲۲۴	۶۲۰۵	۱۹۸۷۱۹۸	۶۹۶۸۱۳۸۷
۳۱۹۵۳۸	۱۴۰۳	۵۳۲۷۵۰	۳۰	۲۸۵۱۸۱۸	۶۲۷۱	۳۷۰۴۱۰۶	۷۷۰۴۱۳۸۸
۴۰۵۰۵۷	۱۶۶۵	۲۱۸۳۸	۱۷	۱۶۴۳۱۶۸	۶۱۱۶	۲۰۷۰۰۶۳	۷۷۹۸۱۳۸۹
۳۸۱۴۹۹	۱۵۱۵	۹۷۵۱۹	۳۰	۱۶۷۹۱۶۸	۵۳۸۱	۲۱۵۸۲۵۶	۶۹۳۶۱۳۹۰
۱۲۶۵۰۴	۴۳۳	۵۸۶۷۶	۱۳	۴۶۸۰۸۱	۱۱۹۰	۶۵۳۲۶۱	۱۶۳۶ ارومیه
۵۸۲۸	۱۹	۲۸۰	۱	۳۵۰۵	۱۸	۹۶۱۱	۳۸ آواجیق
۳۹۰۷	۱۱	.	.	۳۳۵۵۴	۱۴۵	۳۷۴۶۱	۱۵۶ اشنویه
۳۴۶۹	۲۰	۲۳۰	۱	۱۲۴	۱	۳۸۲۳	۲۲ ایواوغلی
۸۲۱۳	۲۸	۵۲۴	۱	۸۴۶۸	۳۲	۱۷۲۰۵	۶۱ باروق
.	.	.	.	۲۷۹۳۹	۱۷۳	۲۷۹۳۹	۱۷۳ بازرگان
۸۷۰۶	۵۶	.	.	۱۸۴۳۸۳	۶۶۷	۱۹۳۰۸۹	۷۲۳ بوکان
۲۲۰	۱	.	.	۱۵۸۶۴	۸۳	۱۶۰۸۴	۸۴ پلدشت
.	.	.	.	۳۰۰۰۹	۱۴۸	۳۰۰۰۹	۱۴۸ پیرانشهر
۲۷۵	۱	.	.	۱۴۴۵	۷	۱۷۲۰	۸ تازه شهر
۹۹۶۱	۵۸	.	.	۳۸۱۰۶	۲۳۸	۴۸۰۶۷	۲۹۶ تکاب
۱۰۳۳۶	۴۴	.	.	۲۴۱۴۳	۱۰۴	۳۴۴۷۹	۱۴۸ چهاربرج
۶۰۹۰۰	۲۹۵	.	.	۲۱۷۴۷۹	۱۴۴	۲۷۸۳۷۹	۴۳۹ خوی
۱۳۴۱۰	۳۷	.	.	۱۱۳۹۹	۲۹	۲۴۸۰۹	۶۶ دیزج دیز
۲۴۴۸	۱۴	۱۳۰	۱	۱۷۲۷۰	۱۱۴	۱۹۸۴۸	۱۲۹ ربط
۷۲۲۹	۴۹	.	.	۱۰۵۲۷۵	۴۱	۱۱۲۵۰۴	۹۰ سردشت
.	.	.	.	۱۰۳۹	۹	۱۰۳۹	۹ سرو

۵-۹- پروانه‌های ساختمانی صادرشده برای احداث ساختمان برحسب وضعیت قبلی زمین و مساحت آن در نقاط شهری استان (دنباله)
(فقره- متر مربع)

ساختمان تخریبی		باغ یا مزرعه		زمین بایر		جمع		سال و شهر
مساحت	پروانه	مساحت	پروانه	مساحت	پروانه	مساحت	پروانه	
۱۰۰۶	۵۲	۰	۰	۲۸۰۲۰	۱۱۷	۳۸۰۸۰	۱۶۹	سلماس.....
۱۲۸۹	۲	۸۰۶	۱	۱۰۶۹	۴	۳۱۶۴	۷	سیلوانا.....
۰	۰	۰	۰	۲۱۴۰	۱۰	۲۱۴۰	۱۰	سیمینه.....
۰	۰	۰	۰	۱۴۴۹۴	۷۲	۱۴۴۹۴	۷۲	سیه چشمه.....
۱۱۴۱	۱۱	۰	۰	۵۱۰۷۶	۲۵۷	۵۲۲۱۷	۲۶۸	شاهین دژ.....
۰	۰	۰	۰	۸۰۱۴۲	۴۷۹	۸۰۱۴۲	۴۷۹	شوط.....
۱۵۰۰۷	۳۴	۷۵۱۹	۸	۹۷۸۲	۴۴	۳۲۳۰۸	۸۶	فیروزرق.....
۶۵۹۵	۳۴	۰	۰	۵۴۰۷۷	۲۶۱	۶۰۶۷۲	۲۹۵	قره ضیاءالدین.....
۲۱۱۸۷	۳۷	۱۱۶۸	۱	۱۰۴۲۲	۱۵	۳۲۷۷۷	۵۳	قطور.....
۳۹۲	۱	۰	۰	۵۰۴۵	۲۰	۵۴۳۷	۲۱	قوشچی.....
۲۲۶۵	۱۲	۰	۰	۲۱۶۵	۱۰	۴۴۳۰	۲۲	کشاورز.....
۶۲۷	۲	۰	۰	۶۷۳۴	۱۴	۷۳۶۱	۱۶	گردکشانه.....
۰	۰	۰	۰	۳۴۷۱۹	۱۰۱	۳۴۷۱۹	۱۰۱	ماکو.....
۵۵۳۵	۲۱	۰	۰	۱۴۰۴۳	۷۰	۱۹۵۷۸	۹۱	محمدیار.....
۳۳۵۲	۱۱	۰	۰	۱۰۱۶۱	۴۸	۱۳۵۱۳	۵۹	محمودآباد.....
۰	۰	۰	۰	۹۳۸۰۰	۴۱۱	۹۳۸۰۰	۴۱۱	مه‌آباد.....
۱۹۸۵۰	۱۰۰	۰	۰	۱۵۹۴۴	۴۷	۳۵۷۹۴	۱۴۷	میاندوآب.....
۰	۰	۰	۰	۶۲۸۲	۴۱	۶۲۸۲	۴۱	میرآباد.....
۳۹۵۹	۱۳	۰	۰	۱۸۸۵	۱۱	۵۸۴۴	۲۴	نالوس.....
۲۱۶۱۸	۱۰۶	۰	۰	۴۲۰۶۴	۱۷۶	۶۳۶۸۲	۲۸۲	نقده.....
۷۲۱۸	۱۳	۲۸۲۵۶	۳	۷۰۲۱	۳۰	۴۲۴۹۵	۴۶	نوشین.....

مأخذ- مرکز آمار ایران (ر.م).

۹-۶ پروانه‌های ساختمانی صادرشده برای احداث ساختمان مسکونی برحسب تعداد واحد مسکونی در نقاط شهری استان

سال و شهر	جمع	یک واحد	دو واحد	سه واحد	چهار واحد	پنج واحد و بیش تر
..... ۱۳۸۵	۶۹۶۴	۴۳۳۷	۲۲۸۶	۲۲۳	۴۳	۷۵
..... ۱۳۸۶	۷۳۴۱	۴۰۷۰	۲۶۴۲	۳۱۰	۶۸	۲۵۱
..... ۱۳۸۷	۶۰۰۵	۲۸۹۳	۲۲۸۸	۳۵۶	۱۲۱	۳۴۷
..... ۱۳۸۸	۶۸۹۰	۳۱۸۲	۲۸۷۱	۳۹۳	۱۵۸	۲۸۶
..... ۱۳۸۹	۷۱۳۵	۲۹۲۰	۳۱۶۱	۴۹۰	۲۸۴	۲۸۰
..... ۱۳۹۰	۶۱۸۹	۲۲۲۶	۲۸۶۹	۵۱۹	۲۱۸	۳۵۷
..... ارومیه	۱۵۶۸	۲۴۲	۶۳۷	۲۳۲	۱۵۳	۳۰۴
..... آواجیق	۳۳	۳۱	۲	۰	۰	۰
..... اشنویه	۱۴۳	۷۰	۷۳	۰	۰	۰
..... ایواوغلی	۲۱	۱۱	۱۰	۰	۰	۰
..... باروق	۵۹	۴۲	۱۴	۳	۰	۰
..... بازرگان	۱۶۹	۳۸	۱۳۰	۱	۰	۰
..... بوکان	۵۹۵	۲۱۷	۲۸۸	۶۹	۸	۱۳
..... پلدشت	۶۸	۱۵	۴۰	۱۲	۱	۰
..... پیرانشهر	۱۳۹	۴۲	۹۶	۱	۰	۰
..... تازه شهر	۸	۷	۱	۰	۰	۰
..... تکاب	۲۶۹	۱۳۰	۱۲۶	۱۲	۱	۰
..... چهاربرج	۱۴۰	۱۱۳	۲۷	۰	۰	۰
..... خوی	۳۹۵	۱۶۵	۱۴۲	۵۷	۱۳	۱۸
..... دیزج دیز	۶۱	۴۷	۱۴	۰	۰	۰
..... ربط	۱۲۸	۶۷	۵۹	۲	۰	۰
..... سردشت	۷۰	۱۰	۴۵	۵	۰	۱۰
..... سرو	۳	۰	۳	۰	۰	۰

۹-۶- پروانه‌های ساختمانی صادر شده برای احداث ساختمان مسکونی برحسب تعداد واحد مسکونی در نقاط شهری استان (دنباله)

سال و شهر	جمع	یک واحد	دو واحد	سه واحد	چهار واحد	پنج واحد و بیشتر
سلماس	۱۴۸	۲۳	۱۲۴	۱	۰	۰
سیلوانا	۶	۳	۳	۰	۰	۰
سیمینه	۹	۹	۰	۰	۰	۰
سیه چشمه	۶۴	۴۶	۱۸	۰	۰	۰
شاهین دژ	۲۵۳	۱۶۷	۷۶	۹	۱	۰
شوط	۴۴۴	۱۲۵	۲۸۳	۳۳	۳	۰
فیروزق	۸۰	۵۶	۲۴	۰	۰	۰
قره ضیاءالدین	۲۵۴	۱۱۶	۹۱	۱۸	۲۹	۰
قطور	۵۱	۴۳	۸	۰	۰	۰
قوشچی	۲۱	۱۷	۴	۰	۰	۰
کشاورز	۱۶	۸	۷	۱	۰	۰
گردکشانه	۱۴	۱۳	۱	۰	۰	۰
ماکو	۸۵	۲۲	۴۸	۱۳	۰	۲
محمدیار	۸۴	۳۹	۴۴	۱	۰	۰
محمودآباد	۵۰	۳۷	۱۲	۱	۰	۰
مهاباد	۲۹۲	۹۴	۱۷۴	۱۱	۵	۸
میاندوآب	۱۱۷	۶۳	۴۴	۶	۲	۲
میرآباد	۳۹	۱۴	۲۳	۱	۱	۰
نالوس	۱۵	۱۳	۲	۰	۰	۰
نقده	۲۳۷	۶۴	۱۶۰	۱۲	۱	۰
نوشین	۴۱	۷	۱۶	۱۸	۰	۰

مأخذ- مرکز آمار ایران (ر.م)

۷-۹- پروانه‌های ساختمانی صادر شده برای احداث ساختمان مسکونی برحسب نوع مصالح عمده در نقاط شهری استان

سال و شهر	جمع	اسکلت فلزی یا بتون آرمه	آجر و آهن	آجر و چوب	بلوک سیمانی	سایر و اظهار نشده
.....۱۳۸۵	۶۹۶۴	۴۲۱۵	۲۶۴۳	۵	۴۸	۵۳
.....۱۳۸۶	۷۳۴۱	۴۱۴۱	۲۵۴۱	۳۳۳	۲۸۱	۴۵
.....۱۳۸۷	۶۰۰۵	۴۰۴۶	۱۸۸۷	۱۸	۵۴	۰
.....۱۳۸۸	۶۸۹۰	۵۵۰۳	۱۳۲۴	۱۱	۴۷	۵
.....۱۳۸۹	۷۱۳۵	۵۹۹۸	۱۰۹۳	۱۲	۲۶	۶
..... ۱۳۹۰	۶۱۸۹	۶۵۷۹	۱۰۳۳	۴	۸۸	۰
..... ارومیه	۱۵۶۸	۱۵۰۵	۶۳	۰	۰	۰
..... آواجیق	۳۳	۸	۲۵	۰	۰	۰
..... اشنویه	۱۴۳	۱۲	۱۳۱	۰	۰	۰
..... ایواوغلی	۲۱	۲۱	۰	۰	۰	۰
..... باروق	۵۹	۳۶	۲۳	۰	۰	۰
..... بازرگان	۱۶۹	۱۵۰	۱۹	۰	۰	۰
..... بوکان	۵۹۵	۵۳۴	۶۱	۰	۰	۰
..... پلدشت	۶۸	۶۸	۰	۰	۰	۰
..... پیرانشهر	۱۳۹	۱۲۷	۱۲	۰	۰	۰
..... تازه شهر	۸	۸	۰	۰	۰	۰
..... تکاب	۲۶۹	۲۶۹	۰	۰	۰	۰
..... چهاربرج	۱۴۰	۱۴۰	۰	۰	۰	۰
..... خوی	۳۹۵	۳۹۵	۰	۰	۰	۰
..... دیزج دیز	۶۱	۳۰	۳۱	۰	۰	۰
..... ربط	۱۲۸	۱۲۷	۰	۰	۱	۰
..... سردشت	۷۰	۶۶	۴	۰	۰	۰

۷-۹- پروانه‌های ساختمانی صادرشده برای احداث ساختمان مسکونی برحسب نوع مصالح عمده در نقاط شهری استان (دنباله)

سال و شهر	جمع	اسکلت فلزی یا بتون آرمه	آجر و آهن	آجر و چوب	بلوک سیمانی	سایر و اظهار نشده
سرو	۳	۳	۰	۰	۰	۰
سلماس	۱۴۸	۱۴۶	۲	۰	۰	۰
سیلوانا	۶	۳	۳	۰	۰	۰
سیمینه	۹	۵	۴	۰	۰	۰
سیه چشمه	۶۴	۶۳	۱	۰	۰	۰
شاهین دژ	۲۵۳	۵	۲۴۸	۰	۰	۰
شوط	۴۴۴	۴۴۱	۳	۰	۰	۰
فیرورق	۸۰	۵۵	۲۵	۰	۰	۰
قره ضیاءالدین	۲۵۴	۲۵۴	۰	۰	۰	۰
قطور	۵۱	۵۱	۰	۰	۰	۰
قوشچی	۲۱	۳	۱۸	۰	۰	۰
کشاورز	۱۶	۱۶	۰	۰	۰	۰
گردکشانه	۱۴	۳	۵	۱	۵	۰
ماکو	۸۵	۸۰	۵	۰	۰	۰
محمدیار	۸۴	۲	۸۲	۰	۰	۰
محمودآباد	۵۰	۳۷	۱۳	۰	۰	۰
مهاباد	۲۹۲	۲۰۸	۲	۰	۸۲	۰
میاندوآب	۱۱۷	۱۱۶	۱	۰	۰	۰
میرآباد	۳۹	۳۸	۱	۰	۰	۰
نالوس	۱۵	۰	۱۲	۳	۰	۰
نقده	۲۳۷	۱۹	۲۱۸	۰	۰	۰
نوشین	۴۱	۳۰	۱۱	۰	۰	۰

مأخذ- مرکز آمار ایران (ر.م)

۸- ۹- تعداد واحدهای مسکونی تعیین شده در پروانه‌های ساختمانی صادر شده برحسب نوع پروانه و بخش متقاضی در نقاط شهری استان

پروانه احداث ساختمان				پروانه افزایش بنا	سال و شهر
دولتی	تعاونی	خصوصی	جمع		
۱۱	۲۰۹	۱۲۱۳۴	۱۲۳۵۴	۱۳۱۵۱۱۳۸۵
۱۱۱۹	۸۶۳	۱۳۷۷۵	۱۵۷۵۷	۱۶۳۵۳۱۳۸۶
۸۲۳	۱۶۸۴	۱۴۰۰۶	۱۶۵۱۳	۱۷۱۶۳۱۳۸۷
۲۰۴	۹۲۰۹	۱۷۱۶۷	۲۶۵۸۰	۲۷۲۵۸۱۳۸۸
۴۱۳۳۰	۱۶۸۶۰۱	۱۸۶۰۱۳۲	۲۳۴۰۰۶۳	۴۵۱۱۳۸۹
۲۸۳	۲۳۳۷	۱۵۲۸۲	۱۷۹۰۲	۴۰۲ ۱۳۹۰
۱۰۶	۲۰۰	۶۲۷۱	۶۵۷۷	۱۴ ارومیه
۰	۰	۳۹	۳۹	۶ آواجیق
۰	۰	۲۳۷	۲۳۷	۰ اشنویه
۰	۰	۳۱	۳۱	۰ ایواوغلی
۰	۰	۸۱	۸۱	۰ باروق
۰	۳۵	۲۷۰	۳۰۵	۱۷ بازرگان
۰	۰	۱۳۲۰	۱۳۲۰	۱۱ بوکان
۳	۰	۱۶۶	۱۶۹	۷۰ پلدشت
۰	۰	۲۵۳	۲۵۳	۰ پیرانشهر
۰	۰	۹	۹	۰ تازه شهر
۰	۰	۴۶۴	۴۶۴	۱۴ تکاب
۰	۰	۱۷۶	۱۷۶	۲۴ چهاربرج
۱۷۳	۱۲۴	۸۲۶	۱۱۲۳	۱۷ خوی
۰	۰	۸۱	۸۱	۰ دیزج دیز
۰	۰	۱۹۲	۱۹۲	۰ ربط
۰	۱۴۵۱	۲۶۲	۱۷۱۳	۰ سردشت
۱	۰	۹	۹	۰ سرو

۸-۹- تعداد واحدهای مسکونی تعیین شده در پروانه‌های ساختمانی صادر شده برحسب نوع پروانه و بخش متقاضی در نقاط شهری استان (دنباله)

پروانه احداث ساختمان				پروانه افزایش بنا	سال و شهر
دولتی	تعاونی	خصوصی	جمع		
۰	۰	۳۰۶	۳۰۶	۰	سلماس
۱	۰	۹	۱۰	۰	سیلوانا
۰	۰	۱۰	۱۰	۰	سیمینه
۰	۰	۹۰	۹۰	۰	سیه چشمه
۰	۰	۳۶۵	۳۶۵	۰	شاهین دژ
۰	۰	۸۵۱	۸۵۱	۰	شوط
۰	۰	۱۱۳	۱۱۳	۰	فیرورق
۰	۵۹	۴۶۹	۵۲۸	۰	قره ضیاءالدین
۰	۰	۶۰	۶۰	۰	قطور
۰	۰	۲۵	۲۵	۷	قوشچی
۰	۰	۳۷	۳۷	۰	کشاورز
۰	۰	۱۷	۱۷	۰	گردکشانه
۰	۲۱۸	۱۸۴	۴۰۲	۱۰۵	ماکو
۰	۰	۱۴۳	۱۴۳	۸	محمدیار
۰	۰	۷۷	۷۷	۸	محمودآباد
۰	۱۹۰	۹۰۲	۱۰۹۲	۵۹	مهاباد
۰	۶۰	۲۳۰	۲۹۰	۲۲	میان‌دوآب
۰	۰	۶۹	۶۹	۰	میرآباد
۰	۰	۲۶	۲۶	۰	نالوس
۰	۰	۵۱۳	۵۱۳	۲۰	نقده
۰	۰	۹۹	۹۹	۰	نوشین

مأخذ- مرکز آمار ایران (ر.م).

۹-۹- ساختمان‌های شروع شده توسط بخش خصوصی در نقاط شهری استان

شرح	تعداد ساختمان (دستگاه)	مساحت زمین (هزارمترمربع)	سطح زیربنای طبقه همکف (هزارمترمربع)	سطح کل زیربنای طبقات (هزارمترمربع)	ارزش زمین (میلیون ریال)	هزینه ساختمان (میلیون ریال)
جمع						
.....	۱۱۰۹۸	۱۸۸۳	۱۰۲۸	۱۳۹۵	۱۵۰۷۳۹	۲۸۵۵۲۶
.....	۱۱۳۲۸	۳۲۰۵	۱۳۴۸	۲۱۷۷	۵۲۸۳۰۹	۹۹۳۱۹۴
.....	۱۴۶۷۴	۴۶۹۱	۱۹۵۰	۴۱۴۱	۵۱۱۸۴۰۱	۶۸۰۵۳۹۳
.....	۱۵۸۱۷	۲۷۴۶	۱۸۰۸	۴۳۳۸	۷۵۳۸۹۴۷	۹۳۷۳۴۰۰
.....	۱۴۴۸۴	۳۳۹۸	۱۹۰۸	۶۴۷۶	۹۵۱۵۶۳۳	۱۷۱۵۵۳۲۶
.....	۹۹۸۶	۲۲۶۵	۱۲۳۱	۳۶۴۱	۵۶۶۳۸۷۱	۹۰۹۱۳۱۰
.....	۱۰۶۰۹	۲۴۲۸	۱۴۲۶	۴۷۶۱	۷۱۹۵۴۳۵	۱۴۰۲۹۹۴۶
ساختمان مسکونی						
.....	۱۰۶۰۰	۱۷۸۰	۹۸۰	۱۲۹۳	۱۳۰۸۵۱	۲۵۲۳۰۲
.....	۹۰۱۴	۱۵۶۰	۹۴۹	۱۵۲۱	۳۴۷۶۳۵	۶۸۷۵۲۸
.....	۱۱۴۳۶	۱۹۰۸	۱۲۹۶	۲۸۷۳	۳۲۴۱۵۲۸	۴۶۰۷۱۲۳
.....	۱۳۰۹۵	۲۰۱۲	۱۴۱۴	۳۳۵۱	۵۹۳۵۲۸۵	۷۱۰۵۹۴۸
.....	۱۲۲۴۳	۲۴۷۳	۱۳۹۶	۴۸۹۱	۶۶۰۰۷۸۶	۱۲۷۱۷۱۳۳
.....	۸۲۴۸	۱۹۴۹	۱۰۲۱	۳۰۴۳	۴۵۷۹۰۸۹	۷۵۷۸۹۱۵
.....	۹۰۶۸	۱۹۸۱	۱۲۰۳	۴۱۷۲	۵۹۰۵۷۹۶	۱۲۱۱۴۹۲۸
ساختمان غیر مسکونی						
.....	۳۴۰	۶۱	۲۲	۵۱	۱۳۹۵۵	۲۰۹۶۰
.....	۱۰۵۱	۱۴۶۲	۲۵۰	۲۹۹	۹۱۷۴۰	۱۵۳۳۷۱
.....	۱۳۹۱	۲۵۱۱	۴۳۴	۵۶۰	۷۸۰۹۱۳	۹۲۷۹۵۵
.....	۶۹۱	۴۶۰	۱۷۶	۳۰۴	۴۸۵۳۸۰	۷۳۱۱۵۶
.....	۵۳۵	۶۵۰	۳۰۲	۸۰۹	۱۳۲۳۴۴۶	۲۴۹۲۴۵۰
.....	۴۸۵	۱۳۹	۶۲	۱۳۲	۲۷۲۳۶۱	۳۳۹۶۹۲
.....	۷۸۵	۳۲۲	۱۲۲	۱۸۶	۶۴۰۸۱۶	۷۲۷۱۶۶
ساختمان مسکونی و غیر مسکونی توأم						
.....	۱۵۸	۴۲	۲۶	۵۱	۶۲۹۳	۱۲۲۶۵
.....	۱۲۶۳	۱۸۳	۱۴۹	۳۵۷	۸۸۹۳۴	۱۵۲۲۹۵
.....	۱۸۴۷	۲۷۳	۲۳۰	۷۰۸	۱۰۹۵۹۶۰	۱۲۷۰۳۱۵
.....	۲۰۳۱	۲۷۵	۲۱۹	۶۸۳	۱۱۱۸۲۸۲	۱۵۳۶۲۹۶
.....	۱۷۰۶	۲۷۵	۲۰۹	۷۷۶	۱۵۹۱۴۰۲	۱۹۴۵۷۴۳
.....	۱۲۵۳	۱۷۶	۱۴۸	۴۶۶	۸۱۲۴۲۱	۱۱۷۲۷۰۳
.....	۷۵۶	۱۲۵	۱۰۱	۴۰۳	۶۴۸۸۲۳	۱۱۸۷۸۵۲

مأخذ- بانک مرکزی جمهوری اسلامی ایران. اداره آمار اقتصادی.

۱۰-۹- ساختمان‌های تکمیل شده توسط بخش خصوصی در نقاط شهری استان

شرح	تعداد ساختمان (دستگاه)	مساحت زمین (هزار مترمربع)	سطح زیربنای طبقه همکف (هزارمترمربع)	سطح کل زیربنای طبقات (هزارمترمربع)	ارزش زمین (میلیون ریال)	هزینه ساختمان (میلیون ریال)
جمع						
.....۱۳۷۵	۱۱۰۷۸	۲۴۴۸	۱۰۴۱	۱۵۴۶	۱۹۶۳۴۲	۲۹۱۵۰۷
.....۱۳۸۰	۱۰۹۹۴	۲۳۰۸	۱۲۴۳	۱۹۱۲	۴۷۴۶۱۴	۷۲۰۳۹۵
.....۱۳۸۶	۱۳۴۹۸	۲۶۱۱	۱۵۶۴	۳۰۱۸	۴۱۲۴۶۰۸	۴۱۸۷۲۶۱
.....۱۳۸۷	۱۱۸۸۹	۲۱۹۷	۱۳۴۴	۲۷۲۹	۵۳۶۵۵۴۰	۴۶۳۲۲۱۵
.....۱۳۸۸	۱۶۸۱۳	۳۰۵۶	۲۰۲۱	۴۱۴۹	۸۰۹۷۹۵۴	۱۳۸۷۸۳۳۰
.....۱۳۸۹	۱۲۰۷۸	۲۲۲۲	۱۴۳۹	۳۴۱۵	۶۱۳۹۹۹۶	۷۳۸۱۶۹۲
.....۱۳۹۰	۷۵۹۵	۱۲۶۲	۸۷۲	۲۱۳۹	۴۲۱۲۲۶۱	۵۰۴۷۳۵۳
ساختمان مسکونی						
.....۱۳۷۵	۹۹۲۰	۱۶۹۲	۹۴۳	۱۲۸۹	۱۳۹۱۷۸	۲۳۳۶۴۳
.....۱۳۸۰	۸۷۵۶	۱۶۲۲	۹۴۰	۱۳۶۲	۳۲۶۷۶۴	۴۷۷۳۳۳
.....۱۳۸۶	۱۱۲۵۵	۱۸۱۵	۱۲۲۰	۲۳۰۸	۳۰۵۴۴۸۴	۳۱۲۶۴۵۹
.....۱۳۸۷	۹۸۱۶	۱۴۲۲	۹۹۶	۱۹۳۳	۳۷۹۳۶۳۴	۳۱۴۰۶۸۳
.....۱۳۸۸	۱۳۹۳۱	۲۰۵۹	۱۴۵۶	۳۰۰۸	۵۲۵۵۸۲۱	۱۱۶۳۵۰۹۰
.....۱۳۸۹	۹۵۳۳	۱۵۸۲	۱۰۴۴	۲۳۸۰	۳۸۹۳۷۸۱	۵۱۲۷۸۸۴
.....۱۳۹۰	۶۵۶۷	۱۰۰۰	۷۲۲	۱۷۳۸	۳۱۹۸۵۱۰	۴۰۸۰۴۵۳
ساختمان غیر مسکونی						
.....۱۳۷۵	۳۹۰	۶۴۸	۲۸	۷۱	۳۸۸۰۴	۱۸۳۸۴
.....۱۳۸۰	۱۰۲۷	۴۴۸	۱۴۶	۱۹۹	۶۳۹۲۸	۹۱۵۰۲
.....۱۳۸۱	۹۳۸	۲۳۰	۷۰	۹۵	۴۷۹۶۹	۵۱۳۹۷
.....۱۳۸۶	۸۹۲	۵۷۹	۱۷۳	۲۹۵	۵۰۹۰۹۳	۵۲۰۸۲۹
.....۱۳۸۷	۶۹۵	۵۷۴	۱۹۱	۲۶۹	۶۰۲۴۸۴	۴۸۶۴۶۳
.....۱۳۸۸	۷۹۹	۶۶۱	۲۸۶	۴۲۹	۱۰۰۶۷۵۵	۸۷۴۲۳۰
.....۱۳۸۹	۵۲۴	۲۹۲	۱۳۰	۲۲۵	۵۷۷۸۱۰	۴۷۷۷۸۱
.....۱۳۹۰	۳۸۰	۱۵۹	۷۲	۱۴۸	۵۲۰۰۷۰	۳۹۱۹۱۰
ساختمان مسکونی و غیر مسکونی توأم						
.....۱۳۷۵	۷۶۸	۱۰۷	۷۰	۱۸۶	۱۸۳۵۹	۳۹۴۸۰
.....۱۳۸۰	۱۲۱۱	۲۳۸	۱۵۷	۳۵۲	۷۳۹۲۲	۱۵۱۵۶۰
.....۱۳۸۶	۱۳۵۱	۲۱۷	۱۷۱	۴۱۶	۵۶۱۰۳۱	۵۳۹۹۷۳
.....۱۳۸۷	۱۳۷۸	۲۰۰	۱۵۷	۵۲۷	۹۶۹۴۲۳	۱۰۰۵۰۶۹
.....۱۳۸۸	۲۰۸۳	۳۳۶	۲۷۸	۷۱۲	۱۸۳۵۳۷۸	۱۳۶۹۰۱۰
.....۱۳۸۹	۲۰۲۱	۳۴۹	۲۶۵	۸۱۰	۱۶۶۸۴۰۵	۱۷۷۶۰۲۷
.....۱۳۹۰	۶۴۸	۱۰۳	۷۸	۲۵۳	۴۹۳۶۸۰	۵۷۴۹۹۰

مأخذ- بانک مرکزی جمهوری اسلامی ایران. اداره آمار اقتصادی.

۹-۱۱- سرمایه‌گذاری بخش خصوصی برحسب ساختمان‌های شروع شده، نیمه‌تمام و تکمیل شده در نقاط شهری استان (میلیون ریال)

سال	کل	ساختمان‌های شروع شده	ساختمان‌های نیمه‌تمام	ساختمان‌های تکمیل شده
.....۱۳۷۵	۳۰۷۱۶۷	۱۱۲۴۰۶	۷۴۵۴۹	۱۲۰۲۱۲
.....۱۳۸۰	۹۰۶۵۴۷	۳۹۳۶۶۵	۲۹۲۲۰۸	۲۲۰۶۷۴
.....۱۳۸۶	۶۳۹۵۱۰۵	۲۵۰۲۹۷۶	۲۶۸۱۵۸۸	۱۲۱۰۵۴۱
.....۱۳۸۷	۸۴۴۶۶۷۴	۳۳۰۸۶۷۱	۴۰۴۲۵۶۶	۱۰۹۵۴۳۷
.....۱۳۸۸	۱۶۹۰۱۶۲۴	۴۶۶۹۸۹۷	۴۵۴۶۵۶۱	۷۶۸۵۱۶۶
.....۱۳۸۹	۹۹۵۶۳۴۴	۳۱۰۳۹۱۱	۵۲۳۸۳۴۰	۱۵۸۴۰۹۳
.....۱۳۹۰	۱۴۰۲۱۴۰۰	۴۷۲۲۳۶۸	۸۵۱۲۷۰۴	۷۸۶۳۲۸

مأخذ- بانک مرکزی جمهوری اسلامی ایران. اداره آمار اقتصادی.

۹-۱۲- تعداد، متوسط سطح زیربنا و متوسط هزینه یک مترمربع ساختمان واحدهای مسکونی تکمیل شده توسط بخش خصوصی در نقاط شهری استان

سال	تعداد (دستگاه)	متوسط سطح زیر بنا (متر مربع)	متوسط هزینه یک متر مربع ساختمان مسکونی ^(۱) (ریال)
.....۱۳۷۵	۱۱۹۹۱	۱۱۵	۱۸۱۲۱۸
.....۱۳۸۰	۱۲۲۰۶	۱۳۵	۳۵۰۵۶۰
.....۱۳۸۶	۲۱۲۷۲	۱۲۵	۱۳۵۴۹۰۸
.....۱۳۸۷	۱۹۶۳۱	۱۲۱	۱۶۲۴۴۴۷
.....۱۳۸۸	۲۸۰۶۳	۱۲۶	۳۸۶۷۶۹۴
.....۱۳۸۹	۲۲۷۴۱	۱۳۲	۲۱۵۴۷۵۲
.....۱۳۹۰	۱۳۶۷۷	۱۴۱	۲۹۴۶۷۳۰

(۱) شامل ساختمانهای مسکونی و غیر مسکونی توأم نمی‌باشد.

مأخذ- بانک مرکزی جمهوری اسلامی ایران. اداره آمار اقتصادی.

۱۳-۹- تعداد و هزینه انواع ساختمان‌های احداث شده توسط اداره کل راه و شهرسازی استان

مراکز درمانی		ساختمان‌های دولتی		واحدهای مسکونی		سال
هزینه (میلیون ریال)	تعداد	هزینه (میلیون ریال)	تعداد	هزینه (میلیون ریال)	تعداد	
۰	۰	۱۳۴۰	۳	۲۵۳	۱۱۳۷۵
۰	۰	۰	۰	۰	۰۱۳۸۰
۰	۰	۱۸۴۰	۲	۰	۰۱۳۸۵
۰	۰	۳۷۲	۱	۰	۰۱۳۸۶
۰	۰	۰	۰	۰	۰۱۳۸۷
۰	۰	۹۴۷۶	۲	۱۷۱۵۱	۴۵۱۳۸۸
۵۸۹۸	۵	۴۰۱۹۰	۱۲	۱۶	۲۰۰۴۴ ^(۱) ۱۳۸۹
۱۵۶۹۰	۱	۲۳۴۰۲۷	۲۴	-	۳۴۱۵۵ ۱۳۹۰

سایر		عمران شهری (پروژه)		مراکز آموزشی و فرهنگی		سال
هزینه (میلیون ریال)	تعداد	هزینه (میلیون ریال)	تعداد	هزینه (میلیون ریال)	تعداد	
۰	۰	۴۱۰	۳	۱۷۸۰	۳۱۳۷۵
۰	۰	۳۴۷	۲	۶۰۲۳	۲۱۳۸۰
۲۵۴	۱	۱۲۹۸	۲	۱۳۶۸۱	۲۱۳۸۵
۰	۰	۰	۰	۵۳۳۲	۱۱۳۸۶
۰	۰	۰	۰	۱۸۰۸۵	۰۱۳۸۷
۱۴۷۸۵	۴	۰	۰	۸۱۸۵۲	۷۱۳۸۸
۹۴۵۶	۶	۰	۰	۲۱۶۹۱	۲۷ ۱۳۸۹
۶۱۷۹۸	۶	۳۱۳۴	۵	۱۵۳۴۰۵	۱۲ ۱۳۹۰

(۱) افزایش از سال ۱۳۸۹ به بعد به علت پیاده سازی طرح مسکن مهر می باشد. ضمناً هزینه مربوط به مسکن مهر به دلیل پرداخت از طریق تسهیلات بانکی و متقاضیان لحاظ نشده است.

مأخذ- اداره کل راه و شهرسازی استان آذربایجان غربی.

۹-۱۴- زمین‌های واگذار شده توسط اداره کل راه و شهرسازی استان برحسب نوع استفاده (قطعه- مترمربع)

احداث واحد غیر مسکونی		احداث واحد مسکونی		سال و شهرستان
مساحت زمین	تعداد قطعه زمین	مساحت زمین	تعداد قطعه زمین	
۱۲۹۲۵۳	۲۹	۱۹۰۹۷۰	۸۹۸ ۱۳۷۵
۷۹۰۵۷۶	۸۰	۱۷۱۸۹۷۱	۳۵۶۹ ۱۳۸۰
۱۰۱۲۸۸	۱۷	۲۳۴۷۰۲	۲۷۴۷ ۱۳۸۵
۶۸۲۶۴۴	۴۰	۲۸۳۱۲۸	۴۳۴۸ ۱۳۸۶
۸۴۵۸۶۸	۳۵	۹۴۸۰۲۹	۱۴۱۴۸ ۱۳۸۷
۵۹۷۱۷۷	۳۲	۸۵۹۳۴۹	۵۲۲ ۱۳۸۸
۱۱۲۴۰۰۰	۶۷	۴۸۰۰۰۰	۶۶۶ ۱۳۸۹
۴۱۳۷۴۱	۴۶	۲۹۶۸۱۷۲	۳۰۵ ۱۳۹۰
۱۸۱۲۹۸	۲۲	۶۵۰۵۹	۷۵ ارومیه
۲۰۰۰	۱	۲۴۱	۲ اشنویه
۲۰۰۰۰	۱	۰	۰ بوکان
۰	۰	۳۷۲	۱ پلدشت
۵۴۸۷	۱	۰	۰ پیرانشهر
۰	۰	۰	۰ تکاب
۱۵۰۰	۱	۰	۰ چالدران
۰	۰	۰	۰ چابهار
۱۱۴۸۶۰	۲	۲۲۸۱۳	۱۱ خوی
۰	۰	۱۴۵۰۶۴	۱ سردشت
۵۰۸	۴	۱۳۱۲	۹ سلماس
۲۴۰۰	۲	۱۸۳۱۴	۶۲ شاهین دژ
۰	۰	۰	۰ شوط
۴۵۸	۲	۸۳۴	۴ ماکو
۹۲۱	۵	۳۴۷۰۷	۱۲۸ مهاباد
۷۷۹۵۶	۴	۵۳۸۷	۳ میاندوآب
۶۳۵۳	۱	۳۷۶۷	۹ نقده

مأخذ- اداره کل راه و شهرسازی استان آذربایجان غربی.

۹-۱۵ واحدهای مسکونی برحسب تعداد خانوار معمولی ساکن در نقاط شهری و روستایی استان

شرح	جمع	۱ خانوار	۲ خانوار
آبان ۱۳۷۵.....	۴۱۰۸۷۴	۳۶۲۸۲۱	۳۹۷۶۹
نقاط شهری.....	۲۳۰۹۷۹	۱۹۷۹۳۲	۲۸۲۱۰
نقاط روستایی.....	۱۷۹۸۹۵	۱۶۴۸۸۹	۱۱۵۵۹
آبان ۱۳۸۵.....	۵۷۸۰۷۷	۵۱۸۰۱۱	۴۹۹۰۵
نقاط شهری.....	۳۷۶۵۴۹	۳۳۹۱۵۳	۳۲۴۳۱
نقاط روستایی.....	۲۰۱۵۲۸	۱۷۸۸۵۸	۱۷۴۷۴

شرح	۳ خانوار	۴ خانوار و بیش تر	اظهار نشده
آبان ۱۳۷۵.....	۶۲۷۱	۱۲۱۳	۱۰۰
نقاط شهری.....	۳۷۲۶	۶۵۰	۴۶۱
نقاط روستایی.....	۲۵۴۵	۵۶۳	۳۳۹
آبان ۱۳۸۵.....	۸۲۹۱	۱۸۷۰	۰
نقاط شهری.....	۴۱۷۰	۷۹۵	۰
نقاط روستایی.....	۴۱۲۱	۱۰۷۵	۰

مأخذ- مرکز آمار ایران.(ر.م).

۱۶- ۹- خانوارهای معمولی ساکن در واحدهای مسکونی معمولی برحسب نحوه محل سکونت در نقاط شهری و روستایی استان

شرح	جمع	ملکی عرصه و اعیان	ملکی اعیان	اجاره‌ای
مهر ۱۳۶۵.....	۳۴۹۹۲۷	۲۵۷۹۸۱	۳۵۳۳۴	۳۳۸۷۲
آبان ۱۳۷۵.....	۴۷۰۰۴۱	۳۵۶۸۱۴	۱۵۲۵۳	۵۴۶۵۳
نقاط شهری.....	۲۷۰۷۱۰	۱۸۹۶۲۵	۸۷۰۹	۴۸۳۹۷
نقاط روستایی.....	۱۹۹۳۳۱	۱۶۷۱۸۹	۶۵۴۴	۶۲۵۶
آبان ۱۳۸۵.....	۶۵۵۳۳۱	۴۸۵۰۲۸	۱۱۳۷۲	۹۹۳۶۷
نقاط شهری.....	۴۲۲۰۱۰	۲۸۷۳۸۴	۷۶۶۹	۹۱۶۸۳
نقاط روستایی.....	۲۳۳۳۲۱	۱۹۷۶۴۴	۳۷۰۳	۷۶۸۴

شرح	در برابر خدمت	رایگان	سایر	اظهار نشده
مهر ۱۳۶۵.....	۳۵۳۶	۱۵۹۲۹	۸۵۸	۲۴۱۷
آبان ۱۳۷۵.....	۶۹۲۵	۲۸۵۳۵	۳۱۵۴	۴۷۰۷
نقاط شهری.....	۳۵۱۵	۱۶۸۷۹	۹۳۸	۲۶۴۷
نقاط روستایی.....	۳۴۱۰	۱۱۶۵۶	۲۲۱۶	۲۰۶۰
آبان ۱۳۸۵.....	۸۰۴۹	۳۶۲۶۶	۳۳۵۱	۱۱۷۸۸
نقاط شهری.....	۴۷۲۲	۲۱۶۸۵	۱۸۶۷	۷۰۰۰
نقاط روستایی.....	۳۳۲۷	۱۴۵۸۱	۱۴۸۴	۴۷۸۸

مأخذ- مرکز آمار ایران (ر.م)

۱۷-۹- واحدهای مسکونی معمولی استان برحسب نوع اسکلت بنا و مصالح عمده به کار رفته: آبان ۱۳۹۰

شرح	جمع کل	اسکلت فلزی	بتن آرمه	آجر و آهن یا سنگ و آهن	آجر و چوب یا سنگ و چوب	بلوک سیمانی
کل استان	۱۹۹۵۴۷۰۸	۵۱۷۷۹۷۸	۳۶۳۵۶۰۵	۶۹۳۸۴۸۵	۱۲۵۴۱۶۵	۱۱۲۵۹۳۰
آپارتمانی	۶۳۴۲۳۸۷	۳۰۱۳۵۸۶	۲۱۹۶۱۲۳	۹۵۰۳۴۷	۲۲۰۷۶	۳۱۷۱۹
غیر آپارتمانی	۱۳۶۱۲۳۲۱	۲۱۶۴۳۹۲	۱۴۳۹۴۸۲	۵۹۸۸۱۳۸	۱۲۳۲۰۸۹	۱۰۹۴۲۱۱

شرح	تمام آجر یا سنگ و آجر	تمام چوب	خشت، گل و چوب	سایر	اظهار نشده
کل استان	۳۶۶۹۰۱	۳۸۹۰۶	۱۰۵۱۹۸۴	۱۱۵۳۳	۲۸۳۳۲۲۱
آپارتمانی	۲۲۲۸۴	۰	۰	۳۴۴۳	۱۰۲۸۰۹
غیر آپارتمانی	۳۴۴۶۱۷	۳۸۹۰۶	۱۰۵۱۹۸۴	۷۸۰۹۰	۱۸۰۴۱۲

مأخذ- مرکز آمار ایران (ر.م)

۱۸-۹- واحدهای مسکونی معمولی برحسب تعداد اتاق در استان: آبان ۱۳۹۰

شرح	جمع	اتاق ۱	اتاق ۲	اتاق ۳	اتاق ۴	اتاق ۵	۶ اتاق و بیشتر	اظهار نشده
کل استان	۱۹۹۵۴۷۰۸	۷۹۴۶۷۷	۵۰۵۲۹۳۲	۷۲۳۵۶۱۶	۴۰۸۶۵۵۰	۱۶۷۸۰۴۱	۱۶۴۸۲۸	۲۴۲۰۶۴
آپارتمانی	۶۳۴۲۳۸۷	۱۴۴۶۳۵	۱۶۶۳۴۳۷	۲۸۰۱۰۶۷	۱۲۱۷۱۵۳	۳۴۲۹۹۸	۱۱۲۷۲۵	۶۰۳۷۲
غیر آپارتمانی	۱۳۶۱۲۳۲۱	۶۵۰۰۴۲	۳۳۸۹۴۹۵	۴۴۳۴۵۴۹	۲۸۶۹۳۹۷	۱۳۳۵۰۴۳	۷۵۲۱۰۳	۱۸۱۶۹۲

مأخذ- مرکز آمار ایران (ر.م)

۱۹- واحدهای مسکونی معمولی برحسب امکانات و تسهیلات موجود و تعداد اتاق در استان

۱۳۹۰			۱۳۸۵	شرح
غیر آپارتمانی	آپارتمانی	کل		
۶۹۴۱۰۱	۳۰۳۹۱	۷۲۴۴۹۲	۵۷۸۰۷۷	کل استان
۶۸۵۳۵۷	۳۰۳۳۶	۷۱۵۶۹۳	۵۶۹۰۲۷	حداقل برق
۵۳۶۳۹۵	۲۶۵۳۹	۵۶۲۹۳۴	۴۷۶۳۸۲	حداقل تلفن ثابت
۶۶۱۸۶۹	۳۰۲۳۳	۶۹۲۱۰۲	۵۱۵۹۶۴	حداقل آب لوله کشی
۴۷۹۰۶۰	۲۸۹۳۱	۵۰۷۹۹۱	۲۹۸۵۸۷	حداقل گاز لوله کشی
۳۷۲۲۲	۱۳۴۸۴	۵۰۷۰۶	۲۲۳۰۴	حداقل دستگاه حرارت مرکزی
۲۰۱۳۳	۲۸۱۲	۲۲۹۴۵	۱۳۱۷۱	حداقل حرارت و برودت مرکزی
۶۶۴۱۳۴	۳۰۳۹۱	۶۹۴۵۲۵	۵۲۲۵۴۲	حداقل آشپزخانه
۶۶۲۴۴۴	۳۰۱۱۲	۶۹۲۵۵۶	۵۱۰۵۹۱	حداقل حمام
۶۸۹۶۰۴	۳۰۳۹۱	۷۱۹۹۹۵	۵۷۶۶۹۹	حداقل توالت
۶۵۷۲۷۹	۳۰۱۹۱	۶۸۷۴۷۰	۵۱۰۵۰۰	حداقل آب لوله کشی و برق
۵۲۲۳۱۴	۲۶۴۶۸	۵۴۸۷۸۲	۴۴۴۱۳۶	حداقل آب لوله کشی، برق و تلفن ثابت
۶۳۷۱۹۴	۲۹۹۷۳	۶۶۷۱۶۷	۴۷۰۶۴۸	حداقل آب لوله کشی، حمام و توالت
۶۴۶۳۶۷	۳۰۱۱۲	۶۷۶۴۷۹	۴۸۴۳۷۰	حداقل آشپزخانه، حمام و توالت
۴۰۷۰۴۰	۲۵۶۳۷	۴۳۲۶۷۷	۲۶۸۱۲۶	حداقل آب لوله کشی، برق، تلفن ثابت و گاز لوله کشی
۶۰۴۸	۲۰۸۸	۸۱۳۶	۲۵۴۳	همه امکانات و تسهیلات فوق ^(۱)
۴۹	۰	۴۹	۴۱	هیچ یک از امکانات و تسهیلات فوق
۰	۰	۰	۰	اظهار نشده

(۱) شامل آب لوله کشی، برق و تلفن ثابت، گاز لوله کشی، دستگاه حرارت مرکزی یا دستگاه حرادت و برودت مرکزی، آشپزخانه، حمام و توالت می باشد.

مأخذ- مرکز آمار ایران (ر.م)

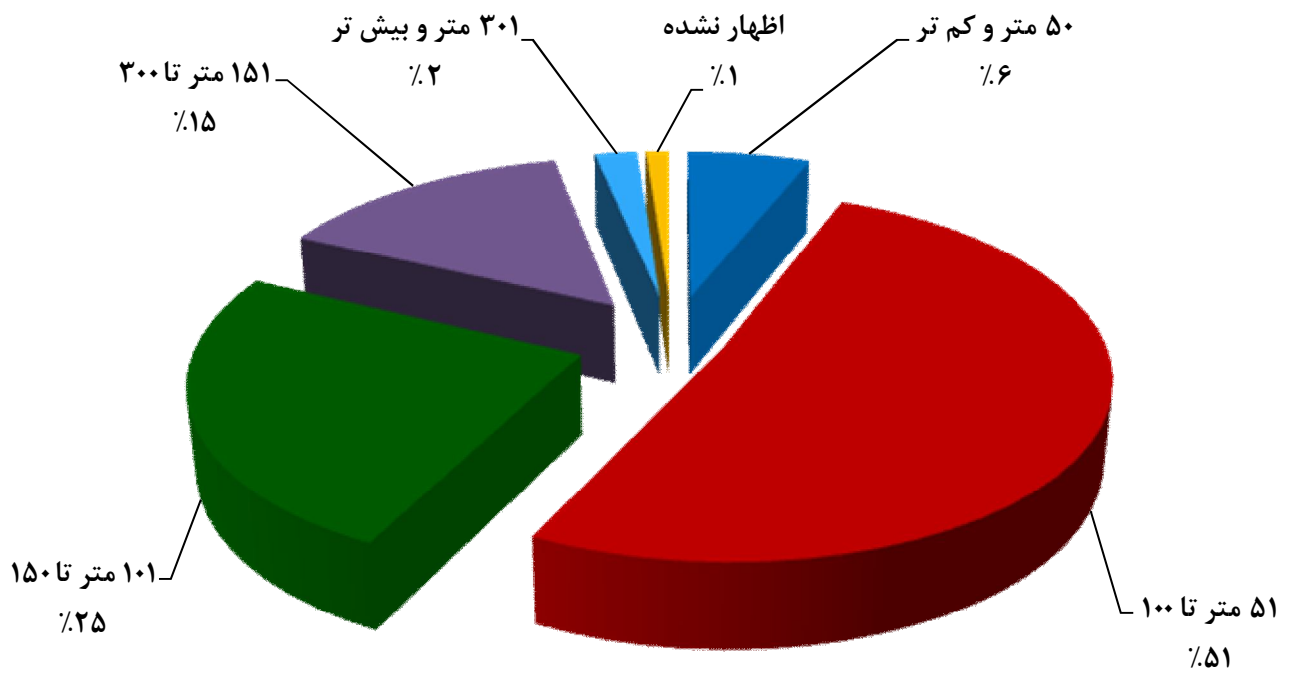
۲۰- واحدهای مسکونی معمولی برحسب نوع واحد مسکونی و مساحت زیربنا در استان: آبان ۱۳۹۰

شرح	جمع کل	۵۰ متر و کمتر	۵۱ متر تا ۷۵	۷۶ متر تا ۸۰	۸۱ متر تا ۱۰۰	۱۰۱ متر تا ۱۵۰
کل استان	۷۲۴۴۹۲	۴۳۹۸۰	۱۰۹۸۲۶	۱۹۳۳۶	۱۷۱۸۳۹	۱۷۹۴۰۶
آپارتمانی	۳۰۳۹۱	۹۹۵	۴۹۹۹	۲۷۹۲	۸۷۸۶	۹۱۹۱
غیر آپارتمانی	۶۹۴۱۰۱	۴۲۹۸۵	۱۰۴۸۲۷	۸۶۵۳۴	۱۶۳۰۵۳	۱۷۰۲۱۵

شرح	۱۵۱ متر تا ۲۰۰	۲۰۱ متر تا ۳۰۰	۳۰۱ متر تا ۵۰۰	۵۰۱ متر و بیشتر	اظهار نشده
کل استان	۶۷۶۹۰	۳۸۷۶۸	۱۳۷۲۴	۱۵۵۵	۸۳۷۸
آپارتمانی	۲۱۱۲	۸۵۰	۲۹۹	۸۹	۲۷۸
غیر آپارتمانی	۶۵۵۷۸	۲۷۹۱۸	۱۳۴۲۵	۱۴۶۶	۸۱۰۰

مأخذ- مرکز آمار ایران (ر.م)

۳-۹- واحدهای مسکونی معمولی برحسب مساحت زیربنا در استان: آبان ۱۳۹۰



مبنا: جدول ۲۰-۹