


فصل نهم

ساختمان و مسکن



مقدمه

آمارهای ساختمانی که در این فصل ارائه می‌شود، شامل آمارهای ساخت و ساز بناهای مسکونی و غیرمسکونی می‌باشد و اطلاعات آماری سایر انواع ساختمان از قبیل سدها، پل‌ها، کانال‌ها و شبکه‌ها را در برنمی‌گیرد.

جمع‌آوری اطلاعات ثبت شده در پروانه‌های ساختمانی صادره توسط شهرداری‌های کشور، از سال ۱۳۵۴ مورد توجه آمار ایران قرار گرفت و از سال ۱۳۵۸، اطلاعات مذکور گردآوری و به طور سالانه منتشر می‌شود.

آمار مربوط به فعالیت‌های ساختمانی بخش خصوصی در نقاط شهری، از سال ۱۳۴۳ توسط بانک مرکزی ایران جمع‌آوری و منتشر می‌شود که

در حال حاضر تعداد، مشخصات و هزینه‌ی بناهای مسکونی و غیرمسکونی را در برمی‌گیرد. اطلاعات آماری مربوط به بناهای مسکونی و غیرمسکونی نقاط روستایی کشور شامل تعداد، هزینه‌ی ساخت، نوع مصالح عمده‌ی به کار رفته در ساختمان و ... طی سال‌های ۱۳۵۱ لغایت ۱۳۵۳ توسط مرکز آمار ایران گردآوری و منتشر شد. همچنین آمار فعالیت‌های ساختمانی بخش خصوصی در نقاط شهری و روستایی برای سال‌های ۱۳۷۲، ۱۳۷۳ و ۱۳۷۵ توسط مرکز آمار ایران جمع‌آوری و منتشر شده است.

به علاوه، از سازمان‌های تهیه‌کننده و مجری طرح‌های ساختمانی بخش عمومی، فقط اطلاعات

تعاریف و مفاهیم

ساختمان: فضایی است محصور، ثابت و مستقل که تمام یا قسمتی از آن مسقف بوده و برای سکونت و یا فعالیت اقتصادی ساخته شده است، به شرط آن که مساحت زیربنای قسمت مسقف آن حداقل ۴ مترمربع باشد.

مساحت زمین: عبارت است از مساحت قطعه زمین ملکی که ساختمان در آن ایجاد یا تجدید بنا شود.

سطح کل زیر بنای طبقات: عبارت است از مجموع سطح زیربنای کلیه طبقات اعم از زیرزمین، طبقه همکف، نیم طبقه، طبقه اول و بقیه طبقات.

هزینه ساختمان: هزینه ساختمان چه در مرحله شروع که پیش‌بینی می‌شود و چه در مرحله تکمیل که رقم واقعی گزارش می‌شود شامل هزینه‌های نقشه ساختمان، نظارت مهندسی، پروانه ساختمان، مصالح ساختمان، وسایل و ابزار کار، مزد کارگر، حق الزحمه معمار، هزینه تأسیسات حرارت مرکزی، روشنایی، آب و فاضلاب و غیره می‌باشد. ارزش زمین، در هزینه ساختمان منظور نمی‌شود.

واحد مسکونی معمولی: فضایی است مشتمل بر حداقل یک اتاق و معمولاً یک آشپزخانه و یک توالی که تمام یا قسمتی از ساختمان را تشکیل می‌دهد و دارای ورودی اختصاصی به خیابان، کوچه، راه پله یا راهروی مشترک است. واحد مسکونی به منظور غذا خوردن، دور هم نشستن و خوابیدن، توسط یک یا چند خانوار مورد استفاده قرار می‌گیرد. در سرشماری عمومی نفوس و مسکن به واحدهای مسکونی با تعریف

آماري بنياد مسكن انقلاب اسلامي در سال‌هاي اخير به طور سالانه، به روش ثبتي جمع‌آوري و منتشر مي‌شود.

گردآوری آمار واحدهای مسکونی موجود به طور وسیع برای نخستین بار در سرشماری عمومی سال ۱۳۳۵ و سپس در سرشماری‌های عمومی نفوس و مسکن سال‌های ۱۳۴۵، ۱۳۵۵، ۱۳۶۵، ۱۳۷۵ و ۱۳۸۵ انجام گرفت که آمار سال‌های ۱۳۷۵ و ۱۳۸۵ به تفصیل برای هر یک از شهرستان‌ها، استان‌ها و کل کشور در قالب نشریات جداگانه انتشار یافته است. لازم به ذکر است نتایج سرشماری عمومی نفوس و مسکن سال ۱۳۸۵ مربوط به بخش مسکن در این فصل درج شده است.

به علاوه قیمت فروش و اجاره‌ی واحدهای مسکونی، از سال ۱۳۷۲ تا سال ۱۳۷۸، برای ۲۱ شهر پرجمعیت کشور و از سال ۱۳۷۹ برای ۳۰ شهر توسط مرکز آمار ایران گردآوری و منتشر شده است.

درضمن آمارهایی در زمینه‌ی شرکت‌های تعاونی مسکن، توسط اداره کل تعاون تهیه شده و در سال‌های اخیر در دسترس متقاضیان قرار گرفته است.

آمارهای این فصل به شرح زیر ارائه شده است:

- پروانه‌های ساختمانی صادر شده برای احداث و افزایش بنای ساختمان‌های مسکونی و غیرمسکونی در نقاط شهری.
- مشخصات فعالیت‌های ساختمانی بخش خصوصی.
- واگذاری زمین در نقاط شهری کشور.
- مشخصات عمومی شرکت‌های تعاونی مسکن.

جدید تخریب شده است، به عنوان فعالیت ساختمانی تجدید بنا محسوب می‌شود.

تعمیرات اساسی: آن نوع فعالیت‌های ساختمانی که در ساختمان‌های موجود صورت گیرد و موجب افزایش کارایی و عمر ساختمان شود، به عنوان تعمیرات اساسی منظور می‌شود، مانند افزایش تعداد طبقات، واحد مسکونی، اتاق یا سطح زیر بنا، تعویض سیم‌کشی یا لوله‌کشی، تعمیر اساسی یا تعویض قسمت‌های مهم سیستم آب و فاضلاب و سایر تأسیسات ساختمان، نقاشی مجدد، روکش مجدد بام و ...

تعمیرات جزئی: منظور از تعمیرات جزئی آن نوع تعمیراتی است که ویژگی تعمیرات اساسی را ندارد مانند لکه‌گیری بام، رفع نقایص کوچک سیستم آب و فاضلاب و سایر تأسیسات و ...

سایر فعالیت‌های ساختمانی: آن گروه از فعالیت‌های ساختمانی که در زمره فعالیت‌های فوق‌الذکر نیستند به عنوان سایر فعالیت‌های ساختمانی منظور می‌شوند. مانند آماده‌سازی زمین.

خانوار: رجوع کنید به تعاریف و مفاهیم فصل ۲- جمعیت.

شرکت‌های تعاونی: رجوع کنید به تعاریف و مفاهیم فصل ۴- کشاورزی، جنگلداری و شیلات.

شرکت‌های تعاونی مسکن: نوعی شرکت‌های تعاونی که در زمینه تهیه زمین و احداث و یا خرید واحدهای مسکونی آماده و نیمه تمام به منظور تکمیل و واگذاری آن به اعضای تحت پوشش، در قالب تعاونی‌های کارمندی، کارگری و متفرقه (آزاد) فعالیت می‌کنند.

فوق‌الذکر که از مصالح سخت (آجر، سیمان، سنگ، چوب و ...) ساخته می‌شوند واحد مسکونی معمولی اطلاق شده است.

اتاق: فضایی مستقل در داخل واحد مسکونی است که حداقل ۴ متر مربع مساحت و ۲ متر ارتفاع داشته باشد. آشپزخانه، حمام، طویله و کاهدانی به هر صورت، اتاق محسوب نمی‌شوند. یادآور می‌شود آشپزخانه با مشخصات مزبور در سرشماری عمومی نفوس و مسکن اتاق منظور شده است.

فعالیت ساختمانی: کلیه فعالیت‌هایی است که در ارتباط با مراحل مختلف ایجاد ساختمان (پی‌کنی، پی‌ریزی، شناژبندی، برپا کردن اسکلت بنا، ساخت بنا، نصب تأسیسات و تجهیزات، کاشی کاری، روکاری، نقاشی، سیم‌کشی و ...) صورت می‌گیرد، همچنین تعمیرات اساسی و جزئی در ساختمان‌های موجود (ساخت یک طبقه یا قسمت جدید، تعویض یا تعمیر تأسیسات و تجهیزات، تعمیر لوله‌های آب، گاز و فاضلاب، لکه‌گیری و ایزولاسیون بام، تجدید نقاشی و کاغذ دیواری، تعمیر محوطه و ...) فعالیت ساختمانی محسوب می‌شود.

ایجاد بنای جدید: فعالیت‌های مربوط به مراحل مختلف ایجاد ساختمان مانند پی‌کنی، پی‌ریزی، شناژبندی، برپا کردن اسکلت بنا، ساخت بنا و ... مشروط بر آن که برای اولین بار در یک زمین صورت گیرد، ایجاد بنای جدید در نظر گرفته می‌شود.

تجدید بنا: انجام فعالیت‌های مربوط به مراحل مختلف ایجاد ساختمان در قطعه زمینی که قبلاً بنایی در آن وجود داشته و برای ایجاد ساختمان

۹-۱- تعداد پروانه‌های ساختمانی بر حسب نوع پروانه و بخش متقاضی

پروانه افزایش بنا				پروانه احداث ساختمان				کل	سال و شهرستان
دولتی	تعاونی	خصوصی	جمع	دولتی	تعاونی	خصوصی	جمع		
۳۱	۵	۷۶۵	۸۰۱	۲۹۵	۴۶۲	۱۹۷۶۶	۲۰۵۲۳	۲۱۳۲۴ ۱۳۸۵
۱۰	۸	۱۱۲۴	۱۱۴۲	۱۹۵	۹۰۹	۲۴۹۱۰	۲۶۰۱۴	۲۷۱۵۶ ۱۳۸۶
۶	۱۱	۹۵۱	۹۶۸	۳۹۴	۱۱۸۹	۲۲۸۶۳	۲۴۴۴۶	۲۵۴۱۴ ۱۳۸۷
۹	۱۰	۱۰۲۵	۱۰۴۴	۲۴۷	۱۲۵۴	۱۹۳۹۳	۲۰۸۹۴	۲۱۹۳۸ ۱۳۸۸
۳	۴۰	۱۰۲۰	۱۰۶۳	۶۴۹	۱۱۴۵	۲۳۰۳۴	۲۴۸۲۸	۲۵۸۹۱ ۱۳۸۹
۴	۹	۷۳۲	۷۴۵	۹۰	۸۵۲	۲۰۰۹۵	۲۱۰۳۷	۲۱۷۸۲ ۱۳۹۰
۰	۰	۹	۹	۰	۰	۸۸۷	۸۸۷	۸۹۶ آران و بیدگل
۰	۰	۰	۰	۲	۱۶۹	۲۵۰	۴۲۱	۴۲۱ اردستان
۰	۰	۱۳۵	۱۳۵	۵۹	۵۱	۷۵۱۰	۷۶۲۰	۷۷۵۵ اصفهان
۰	۰	۴	۴	۰	۱۴۱	۷۲۰	۸۶۱	۸۶۵ برخوار
۱	۰	۰	۱	۲	۲	۲۶۰	۲۶۴	۲۶۵ تیران و کرون
۰	۰	۳	۳	۰	۰	۱۰۸	۱۰۸	۱۱۱ چادگان
۰	۰	۱۳۲	۱۳۲	۳	۵	۱۶۱۰	۱۶۱۸	۱۷۵۰ خمینی شهر
۰	۰	۲۹	۲۹	۰	۰	۱۰۲	۱۰۲	۱۳۱ خوانسار
۰	۰	۰	۰	۰	۲	۱۵۹	۱۶۱	۱۶۱ خور و بیابانک
۰	۰	۱۳	۱۳	۱	۵۲	۹۰	۱۴۳	۱۵۶ دهاقان
۰	۰	۱	۱	۰	۰	۱۷۹	۱۷۹	۱۸۰ سمیرم
۰	۰	۶	۶	۰	۹۲	۱۳۳۳	۱۴۲۵	۱۴۳۱ شاهین شهر و میمه
۰	۰	۱	۱	۰	۰	۵۰۴	۵۰۴	۵۰۵ شهرضا
۱	۸	۸	۱۷	۸	۲۳	۲۵۲	۲۸۳	۳۰۰ فریدن
۱	۰	۸	۹	۰	۰	۱۵۵	۱۵۵	۱۶۴ فریدونشهر
۰	۰	۲۴	۲۴	۱	۱۰	۸۳۴	۸۴۵	۸۶۹ فلاورجان
۱	۰	۱۱۷	۱۱۸	۲	۲۸۸	۱۰۲۱	۱۳۱۱	۱۴۲۹ کاشان
۰	۰	۸۸	۸۸	۱	۱	۳۳۶	۳۳۸	۴۲۶ گلپایگان
۰	۰	۱۲	۱۲	۴	۱۲	۱۰۶۳	۱۰۷۹	۱۰۹۱ لنجان
۰	۰	۲۹	۲۹	۰	۰	۷۳۲	۷۳۲	۷۶۱ مبارکه
۰	۰	۶	۶	۴	۳	۱۲۰	۱۲۷	۱۳۳ نایین
۰	۰	۷۲	۷۲	۱	۱	۱۵۳۰	۱۵۳۲	۱۶۰۴ نجف آباد
۰	۱	۳۵	۳۶	۲	۰	۳۴۰	۳۴۲	۳۷۸ نطنز

مأخذ- مرکز آمار ایران.

۹-۲- مساحت زیربنای تعیین شده در پروانه‌های ساختمانی برحسب نوع پروانه و بخش متقاضی (متر مربع)

پروانه احداث ساختمان				کل	سال و شهرستان
دولتی	تعاونی	خصوصی	جمع		
۱۱۹۸۸۶	۲۴۲۳۹۵	۶۱۷۹۳۳۵	۶۵۴۱۶۱۶	۶۶۸۲۶۴۷ ۱۳۸۵
۲۶۲۲۵۹	۶۴۱۱۰۴	۸۸۱۱۸۷۶	۹۷۱۵۲۳۹	۹۹۳۹۰۷۲ ۱۳۸۶
۲۸۶۵۳۴	۹۲۰۴۵۲	۸۰۳۳۲۴۰	۹۲۴۰۲۲۶	۹۷۳۳۶۸۱ ۱۳۸۷
۲۹۹۰۹۲	۱۹۰۶۰۱۷	۶۸۵۵۹۰۸	۹۰۶۱۰۱۷	۹۲۶۲۰۹۰ ۱۳۸۸
۳۵۹۴۲۱	۱۰۲۳۶۱۶	۸۲۵۴۸۷۰	۹۶۳۷۹۰۷	۹۸۰۰۱۷۰ ۱۳۸۹
۴۳۵۷۸	۴۵۴۲۸۶	۸۴۷۷۵۱۰	۸۹۷۵۳۷۴	۹۰۸۶۳۷۵ ۱۳۹۰
.	.	۱۶۵۲۴۶	۱۶۵۲۴۶	۱۶۶۲۴۵ آران و بیدگل
۱۱۵۹	۱۸۰۹۱	۵۷۹۲۹	۷۷۱۷۹	۷۷۱۷۹ اردستان
۲۴۱۳۸	۱۳۹۹۸۰	۴۴۹۶۴۵۴	۴۶۶۰۵۷۲	۴۶۷۹۱۵۶ اصفهان
.	۵۳۵۷۰	۲۴۴۸۱۰	۲۹۸۳۸۰	۲۹۹۵۶۱ برخوار
۴۶۷	۶۵۵	۵۸۱۴۶	۵۹۲۶۸	۵۹۲۹۱ تیران و کرون
.	.	۲۶۵۱۲	۲۶۵۱۲	۲۷۱۰۷ چادگان
۲۱۰۱	۲۹۹۴	۴۲۳۱۸۴	۴۲۸۲۷۹	۴۴۴۲۱۴ خمینی شهر
.	.	۴۲۲۹۲	۴۲۲۹۲	۴۶۱۳۳ خوانسار
.	۷۶۳	۱۹۸۵۹	۲۰۶۲۲	۲۰۶۲۲ خور و بیابانک
۷۹۶	۱۰۲۴۳	۲۱۲۸۲	۳۲۳۲۱	۳۴۲۶۷ دهاقان
.	.	۳۲۷۶۱	۳۲۷۶۱	۳۲۹۰۸ سمیرم
.	۱۸۳۹۸۰	۷۴۸۱۴۷	۹۳۲۱۲۷	۹۳۲۹۳۱ شاهین شهر و میمه
.	.	۱۷۷۱۰۷	۱۷۷۱۰۷	۱۷۷۲۸۲ شهرضا
۳۰۷۱	۵۴۳۹	۴۷۰۵۹	۵۵۵۶۹	۵۷۶۵۱ فریدن
.	.	۲۸۷۵۹	۲۸۷۵۹	۲۹۸۱۳ فریدون شهر
۳۷۲	۲۶۲۵	۱۹۳۴۰۴	۱۹۶۴۰۱	۲۰۵۱۶۷ فلاورجان
۲۰۶۴	۲۹۴۴۹	۳۰۶۰۶۱	۳۳۷۵۷۴	۳۵۰۵۸۰ کاشان
۴۶۸	۲۱۵	۱۴۱۸۰۶	۱۴۲۴۸۹	۱۵۲۸۸۱ گلپایگان
۳۵۲۸	۳۶۵۴	۵۶۱۹۷۳	۵۶۹۱۵۵	۵۷۰۸۹۷ لنجان
.	.	۱۸۳۱۳۷	۱۸۳۱۳۷	۱۸۷۱۴۴ مبارکه
۱۸۵۷	۷۴۹	۳۲۷۸۷	۳۵۳۹۳	۳۷۲۲۲ نایین
۳۷۰	۱۸۷۹	۳۸۷۲۶۷	۳۸۹۵۱۶	۴۰۴۲۳۹ نجف آباد
۳۱۸۷	.	۸۱۵۲۸	۸۴۷۱۵	۹۳۸۸۵ نطنز



۹-۲- مساحت زیربنای تعیین شده در پروانه‌های ساختمانی برحسب نوع پروانه و بخش متقاضی (متر مربع) (دنباله)

پروانه افزایش بنا				سال و شهرستان
دولتی	تعاونی	خصوصی	جمع	
۹۹۵۶	۲۷۰۰	۱۲۸۳۷۵	۱۴۱۰۳۱ ۱۳۸۵
۲۹۸۱	۱۸۵۷	۲۱۸۹۹۵	۲۲۳۸۳۳ ۱۳۸۶
۶۹۸۸	۵۱۹۰	۴۸۱۲۷۷	۴۹۳۴۵۵ ۱۳۸۷
۵۹۸۷	۲۰۵۴۶	۱۷۴۵۴۰	۲۰۱۰۷۳ ۱۳۸۸
۵۱۳	۴۱۵۵	۱۵۷۵۹۵	۱۶۲۲۶۳ ۱۳۸۹
۱۱۸۸	۱۱۳۳	۱۰۸۶۸۰	۱۱۱۰۰۱ ۱۳۹۰
.	.	۹۹۹	۹۹۹ آران و بیدگل
. اردستان
.	.	۱۸۵۸۴	۱۸۵۸۴ اصفهان
.	.	۱۱۸۱	۱۱۸۱ برخوار
۲۳	.	.	۲۳ تیران و کرون
.	.	۵۹۵	۵۹۵ چادگان
.	.	۱۵۹۳۵	۱۵۹۳۵ خمینی شهر
.	.	۳۸۴۱	۳۸۴۱ خوانسار
. خور و بیابانک
.	.	۱۹۴۶	۱۹۴۶ دهاقان
.	.	۱۴۷	۱۴۷ سمیرم
.	.	۸۰۴	۸۰۴ شاهین شهر و میمه
.	.	۱۷۵	۱۷۵ شهرضا
۱۳۰	۹۹۸	۹۵۴	۲۰۸۲ فریدن
۷۲۵	.	۳۲۹	۱۰۵۴ فریدونشهر
.	.	۸۷۶۶	۸۷۶۶ فلاورجان
۳۱۰	.	۱۲۶۹۶	۱۳۰۰۶ کاشان
.	.	۱۰۳۹۲	۱۰۳۹۲ گلپایگان
.	.	۱۷۴۲	۱۷۴۲ لنجان
.	.	۴۰۰۷	۴۰۰۷ مبارکه
.	.	۱۸۲۹	۱۸۲۹ نایین
.	.	۱۴۷۲۳	۱۴۷۲۳ نجف آباد
.	۱۳۵	۹۰۳۵	۹۱۷۰ نطنز

مأخذ- مرکز آمار ایران.

۳-۹- تعداد واحدهای مسکونی تعیین شده در پروانه‌های ساختمانی صادر شده برحسب

نوع پروانه و بخش متقاضی در نقاط شهری

سال و شهرستان	کل	پروانه احداث ساختمان				پروانه افزایش بنا		
		جمع	خصوصی	تعاونی	دولتی	جمع	خصوصی	تعاونی
۱۳۸۰	۳۰۳۶۴	۳۰۳۶۴	۲۸۲۵۶	۱۶۰۵	۵۰۳	۰	۰	۰
۱۳۸۵	۴۲۴۱۵	۴۱۳۸۰	۳۸۹۴۸	۱۶۷۳	۷۵۹	۰	۰	۸۹
۱۳۸۶	۶۲۳۵۲	۶۰۸۲۱	۵۴۷۳۱	۴۶۹۷	۱۳۹۳	۰	۰	۱۲
۱۳۸۷	۵۹۹۲۷	۵۸۵۸۳	۵۰۳۸۵	۷۱۰۵	۱۰۹۳	۰	۰	۳
۱۳۸۸	۶۱۵۳۷	۶۰۱۸۰	۴۳۵۲۳	۱۵۶۳۹	۱۰۱۸	۰	۰	۳
۱۳۸۹	۶۸۹۵۰	۶۷۷۷۵	۵۵۴۹۹	۹۰۴۹	۳۲۲۷	۰	۰	۴
۱۳۹۰	۶۰۴۵۷	۵۹۵۸۶	۵۵۶۳۶	۳۷۲۲	۲۲۸	۰	۰	۳
آران و بیدگل	۱۴۹۱	۱۴۹۰	۱۴۹۰	۰	۰	۰	۰	۰
اردستان	۶۰۱	۶۰۱	۴۲۸	۱۷۱	۲	۰	۰	۰
اصفهان	۲۸۹۲۵	۲۸۷۸۰	۲۷۷۷۹	۸۴۸	۱۵۳	۰	۰	۰
برخوار	۱۸۱۱	۱۸۰۴	۱۴۶۳	۳۴۱	۷	۰	۰	۰
تیران و کرون	۳۹۸	۳۹۸	۳۹۵	۳	۰	۰	۰	۰
چادگان	۱۸۶	۱۸۶	۱۸۶	۰	۰	۰	۰	۰
خمینی شهر	۳۱۲۷	۲۹۷۷	۲۹۶۷	۶	۴	۰	۰	۰
خوانسار	۲۴۴	۲۱۵	۲۱۵	۰	۰	۰	۰	۰
خور و بیابانک	۱۴۴	۱۴۴	۱۴۳	۱	۰	۰	۰	۰
دهاقان	۲۶۴	۲۳۸	۱۳۵	۱۰۰	۳	۰	۰	۰
سمیرم	۲۵۲	۲۵۱	۲۵۱	۰	۰	۰	۰	۰
شاهین شهر و میمه	۷۱۲۴	۷۱۱۸	۵۲۵۴	۱۸۶۴	۰	۰	۰	۰
شهرضا	۱۰۹۴	۱۰۹۴	۱۰۹۴	۰	۰	۰	۰	۰
فریدن	۴۴۸	۴۳۰	۳۶۱	۴۴	۲۵	۰	۰	۱
فریدونشهر	۲۰۵	۲۰۴	۲۰۴	۰	۰	۰	۰	۰
فلاورجان	۱۴۴۹	۱۴۲۶	۱۴۰۸	۱۸	۰	۰	۰	۰
کاشان	۲۸۲۲	۲۷۰۹	۲۳۷۸	۲۹۹	۳۲	۰	۰	۲
گلیپایگان	۹۸۸	۸۸۸	۸۸۶	۰	۲	۰	۰	۰
لنجان	۴۱۲۳	۴۱۰۷	۴۱۰۳	۴	۰	۰	۰	۰
مبارکه	۱۲۴۰	۱۲۰۷	۱۲۰۷	۰	۰	۰	۰	۰
نایین	۲۳۸	۲۳۵	۲۲۵	۹	۱	۰	۰	۰
نجف آباد	۲۵۷۸	۲۴۷۷	۲۴۶۳	۱۴	۰	۰	۰	۰
نطنز	۷۰۵	۶۰۷	۶۰۱	۰	۶	۰	۰	۰

مأخذ- مرکز آمار ایران.

۹-۴- تعداد پروانه‌ها و مساحت زمین در پروانه‌های احداث ساختمان برحسب وضعیت

زمین در نقاط شهری

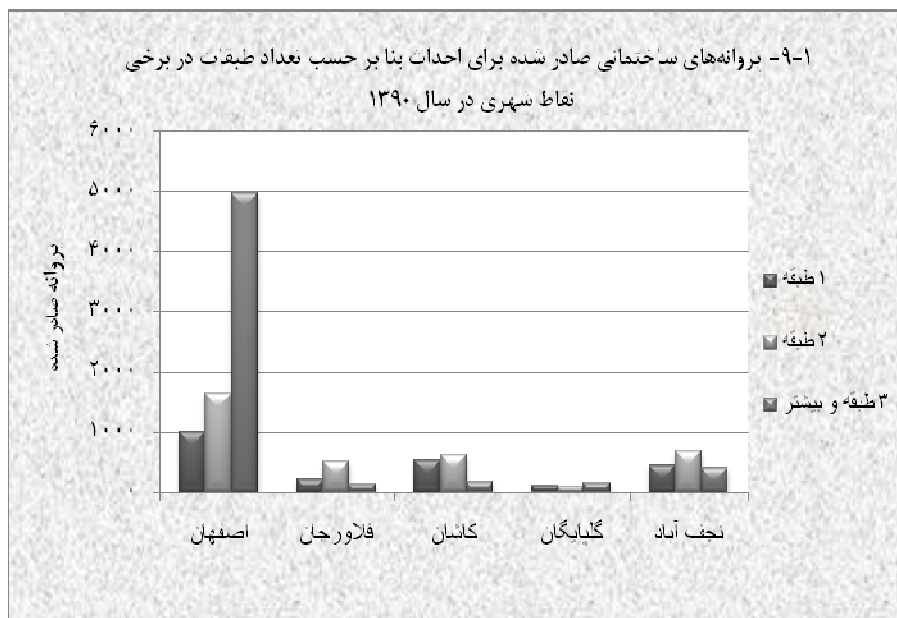
ساختمان تخریبی		باغ یا مزرعه		زمین بایر		جمع		سال و شهرستان
مساحت (مترمربع)	پروانه	مساحت (مترمربع)	پروانه	مساحت (مترمربع)	پروانه	مساحت (مترمربع)	پروانه	
۳۸۲۱۱۲	۱۶۱۸	۷۲۵۲۵	۱۶۰	۴۲۴۱۱۹۶	۱۵۹۸۷	۴۶۹۵۸۳۳	۱۷۷۶۵ ۱۳۸۰
۵۷۷۳۶۳	۲۴۲۲	۱۶۹۵۸۷	۱۹۰	۴۸۰۰۵۸۲	۱۷۹۱۱	۵۵۴۷۵۳۲	۲۰۵۲۳ ۱۳۸۵
۸۴۰۴۹۱	۳۵۶۳	۱۴۶۳۹۶	۱۶۴	۷۰۲۰۷۲۷	۲۲۲۸۷	۸۰۰۷۶۱۴	۲۶۰۱۴ ۱۳۸۶
۷۲۹۷۱۶	۳۰۵۳	۱۳۸۴۳۶	۲۴۰	۷۷۱۴۵۴۹	۲۱۱۵۳	۸۵۸۲۷۰۱	۲۴۴۴۶ ۱۳۸۷
۶۰۲۱۳۹	۲۵۰۶	۱۰۱۹۳۰	۱۴۲	۶۶۴۴۳۴۴	۱۸۲۴۶	۷۳۴۸۴۱۳	۲۰۸۹۴ ۱۳۸۸
۷۶۴۸۲۲	۲۸۶۰	۹۴۶۹۲	۲۰۱	۶۰۵۱۱۰۷	۲۱۷۶۷	۶۹۱۰۶۲۱	۲۴۸۲۸ ۱۳۸۹
۶۷۶۸۲۳	۲۶۳۳	۱۳۰۲۶۸	۱۳۸	۵۹۲۷۹۶۰	۱۸۲۷۶	۶۷۳۵۰۳۱	۲۱۰۳۷ ۱۳۹۰
۴۲۶۳	۸	.	.	۱۸۸۲۱۰	۸۷۹	۱۹۲۴۷۳	۸۸۷ آران و بیدگل
۱۷۷۲	۷	۳۵۰	۱	۱۰۲۱۲۳	۴۱۳	۱۰۴۲۴۵	۴۲۱ اردستان
۴۲۰۴۵۸	۱۶۹۳	۶۷۸۹	۱۶	۱۹۲۵۳۴۰	۵۹۱۱	۲۳۵۲۵۸۷	۷۶۲۰ اصفهان
۹۵۲۷	۳۶	۱۱۹۸۶	۷	۲۳۷۱۰۸	۸۱۸	۲۵۸۶۲۱	۸۶۱ برخوار
۲۳۱۶	۱۱	۴۷۲	۲	۱۵۲۹۲۹	۲۵۱	۱۵۵۷۱۷	۲۶۴ تیران و کرون
.	.	.	.	۲۵۱۸۲	۱۰۸	۲۵۱۸۲	۱۰۸ چادگان
۲۹۱۹۶	۱۲۸	۱۰۹۵۷	۸	۳۴۱۹۹۱	۱۴۸۲	۳۸۲۱۴۴	۱۶۱۸ خمینی شهر
۲۹۷۸	۱۷	۲۶۵۲	۴	۴۶۸۹۹۲	۸۱	۴۷۴۶۲۲	۱۰۲ خوانسار
۱۴۲	۱	.	.	۳۳۹۴۳	۱۶۰	۳۴۰۸۵	۱۶۱ خور و بیابانک
۲۷۴۴	۱۵	۷۷۰	۲	۲۵۵۵۷	۱۲۶	۲۹۰۷۱	۱۴۳ دهاقان
۹۷۶	۴	۴۵۱	۲	۳۵۹۷۶	۱۷۳	۳۷۴۰۳	۱۷۹ سمیرم
۵۱۴۱۰	۶۵	۴۵۶۰۰	۱	۵۴۳۴۴۶	۱۳۵۹	۶۴۰۴۵۶	۱۴۲۵ شاهین شهر و میمه
۲۹۴	۲	.	.	۱۲۵۴۲۷	۵۰۲	۱۲۵۷۲۱	۵۰۴ شهرضا
۳۳۱۰	۱۱	۱۶۸۳	۷	۵۸۶۹۹	۲۶۵	۶۳۶۹۲	۲۸۳ فریدن
۶۵۵۳	۳۴	۷۲۴	۳	۳۱۳۰۶	۱۱۸	۳۸۵۸۳	۱۵۵ فریدونشهر
۱۹۸۶۸	۱۱۶	۲۲۰۲	۶	۱۴۴۱۲۸	۷۲۳	۱۶۶۱۹۸	۸۴۵ فلاورجان
.	.	۲۸۴۴۵	۴۷	۳۰۵۷۷۹	۱۲۶۴	۳۳۴۲۲۴	۱۳۱۱ کاشان
۱۵۸۸۷	۷۶	۶۵۵۹	۹	۷۴۸۵۶	۲۵۳	۹۷۳۰۲	۳۳۸ گلپایگان
۷۹۰۸	۲۵	۲۷۵۱	۴	۳۸۶۶۵۲	۱۰۵۰	۳۹۷۳۱۱	۱۰۷۹ لنجان
۱۷۳۳۸	۷۴	۲۶۴۷	۱۱	۱۴۶۴۵۲	۶۴۷	۱۶۶۴۳۷	۷۳۲ مبارکه
۴۲	۱	.	.	۳۷۲۵۴	۱۲۶	۳۷۲۹۶	۱۲۷ نایین
۷۳۱۹۵	۲۷۲	۱۴۸۳	۶	۴۵۱۹۱۴	۱۲۵۴	۵۲۶۵۹۲	۱۵۳۲ نجف آباد
۶۶۴۶	۲۷	۳۷۴۷	۲	۸۴۶۷۶	۳۱۳	۹۵۰۶۹	۳۴۲ نطنز

مأخذ- مرکز آمار ایران

۵-۹- تعداد پروانه‌های ساختمانی صادر شده برای احداث بنا برحسب تعداد طبقات در نقاط شهری

سال و شهرستان	جمع	یک طبقه	دو طبقه	سه طبقه	چهار طبقه	پنج طبقه و بیشتر
۱۳۸۰	۱۷۷۶۵	۶۲۸۲	۷۹۷۴	۲۹۹۴	۳۲۵	۱۹۰
۱۳۸۵	۲۰۵۲۳	۵۸۹۰	۷۹۴۶	۴۸۹۷	۱۰۴۳	۷۴۷
۱۳۸۶	۲۶۰۱۴	۵۵۲۰	۱۱۱۹۵	۶۲۱۳	۱۵۹۰	۱۴۹۶
۱۳۸۷	۲۴۴۴۶	۵۵۳۶	۱۰۳۱۵	۵۴۶۶	۱۵۲۵	۱۶۰۴
۱۳۸۸	۲۰۸۹۴	۴۵۲۶	۹۰۵۵	۴۳۷۹	۱۳۵۸	۱۵۷۶
۱۳۸۹	۲۴۸۲۸	۶۰۴۱	۱۰۶۶۳	۴۸۴۷	۱۴۴۱	۱۸۳۶
۱۳۹۰	۲۱۰۳۷	۵۰۵۲	۸۰۸۹	۴۳۱۷	۱۶۰۱	۲۱۷۸
آران و بیدگل	۸۸۷	۲۸۷	۵۱۷	۷۹	۴	۰
اردستان	۴۲۱	۲۵۴	۱۴۷	۱۹	۱	۰
اصفهان	۷۶۲۰	۱۰۰۰	۱۶۳۹	۲۳۲۲	۱۰۳۱	۱۶۲۸
برخوار	۸۶۱	۲۴۸	۴۳۰	۱۴۲	۳۹	۲
تیران و کرون	۲۶۴	۱۰۲	۱۴۶	۱۳	۱	۲
چادگان	۱۰۸	۲۶	۷۴	۸	۰	۰
خمینی شهر	۱۶۱۸	۴۰۹	۸۹۶	۲۴۳	۴۴	۲۶
خوانسار	۱۰۲	۱۵	۳۱	۴۱	۱۴	۱
خور و بیابانک	۱۶۱	۱۵۰	۹	۲	۰	۰
دهاقان	۱۴۳	۳۴	۹۳	۱۵	۱	۰
سمیرم	۱۷۹	۸۵	۸۶	۸	۰	۰
شاهین شهر و میمه	۱۴۲۵	۱۳۶	۴۴۴	۴۱۵	۹۹	۳۳۱
شهرضا	۵۰۴	۱۲۷	۲۸۴	۷۶	۱۲	۵
فریدن	۲۸۳	۱۵۰	۱۱۹	۱۲	۲	۰
فریدونشهر	۱۵۵	۶۴	۷۶	۱۴	۱	۰
فلاورجان	۸۴۵	۲۲۱	۵۰۵	۹۹	۱۴	۶
کاشان	۱۳۱۱	۵۲۵	۶۱۶	۱۳۵	۱۰	۲۵
گلیپایگان	۳۳۸	۹۸	۹۷	۵۶	۳۶	۵۱
لنجان	۱۰۷۹	۳۲۹	۵۲۵	۱۲۹	۱۶	۸۰
مبارکه	۷۳۲	۲۷۰	۳۸۸	۶۵	۹	۰
نابین	۱۲۷	۲۲	۶۱	۴۴	۰	۰
نجف آباد	۱۵۳۲	۴۴۳	۶۸۰	۳۴۸	۴۰	۲۱
نطنز	۳۴۲	۵۷	۲۲۶	۳۲	۲۷	۰

مأخذ- مرکز آمار ایران.



منبع: جدول ۹-۱۳

۹-۶- تعداد پروانه‌های ساختمانی صادر شده برای احداث بنا برحسب نوع مصالح عمده در نقاط شهری

سال و شهرستان	کل	اسکلت فلزی	بتن آرمه	سایر			
				جمع	آجر و آهن	آجر و چوب	بلوک سیمانی
۱۳۸۰	۱۷۷۶۵	۳۹۱۸	۰	۱۳۸۴۷	۱۲۳۰۴	۴۲	۱۴۲۵
۱۳۸۵	۲۰۵۲۳	۴۲۴۵	۱۴۶۶۹	۱۶۰۹	۱۵۹۰	۶	۱۳
۱۳۸۶	۲۶۰۱۴	۲۶۰۹	۱۷۸۰۸	۵۵۹۷	۵۵۹۱	۶	۰
۱۳۸۷	۲۴۴۴۶	۱۷۸۵	۱۷۴۶۹	۵۱۹۲	۵۱۹۱	۰	۱
۱۳۸۸	۲۰۸۹۴	۱۷۰۱	۱۶۲۳۳	۲۹۶۰	۲۹۶۰	۰	۰
۱۳۸۹	۲۴۸۲۸	۱۷۵۸	۲۰۹۲۶	۲۱۴۴	۲۰۵۳	۱۵	۷۶
۱۳۹۰	۲۱۰۳۷	۱۱۰۳	۱۷۸۹۳	۲۰۴۱	۲۰۴۰	۱	۰
آران و بیدگل	۸۸۷	۱۲۸	۲۵۶	۵۰۳	۵۰۳	۰	۰
اردستان	۴۲۱	۸	۴۱۲	۱	۱	۰	۰
اصفهان	۷۶۲۰	۲۵	۷۵۸۳	۱۲	۱۲	۰	۰
برخوار	۸۶۱	۳۶	۷۸۴	۴۱	۴۱	۰	۰
تیران و کرون	۲۶۴	۱	۲۵۳	۱۰	۱۰	۰	۰
چادگان	۱۰۸	۱۳	۹۵	۰	۰	۰	۰
خمینی شهر	۱۶۱۸	۹	۹۳۸	۶۷۱	۶۷۰	۱	۰
خوانسار	۱۰۲	۲۵	۷۷	۰	۰	۰	۰
خور و بیابانک	۱۶۱	۴۵	۱۱۵	۱	۱	۰	۰
دهاقان	۱۴۳	۷	۱۳۶	۰	۰	۰	۰
سمیرم	۱۷۹	۲	۱۶۸	۹	۹	۰	۰
شاهین شهر و میمه	۱۴۲۵	۱۴	۱۴۰۹	۲	۲	۰	۰
شهرضا	۵۰۴	۱۳	۴۸۸	۳	۳	۰	۰
فریدن	۲۸۳	۳	۲۸۰	۰	۰	۰	۰
فریدونشهر	۱۵۵	۴۳	۱۰۶	۶	۶	۰	۰
فلاورجان	۸۴۵	۱۲	۸۲۴	۹	۹	۰	۰
کاشان	۱۳۱۱	۲۷۷	۳۶۱	۶۷۳	۶۷۳	۰	۰
گلیایگان	۳۳۸	۲۸۸	۴۵	۵	۵	۰	۰
لنجان	۱۰۷۹	۱۷	۱۰۶۱	۱	۱	۰	۰
مبارکه	۷۳۲	۲	۷۲۷	۳	۳	۰	۰
نابین	۱۲۷	۱۴	۱۱۲	۱	۱	۰	۰
نجف آباد	۱۵۳۲	۱۷	۱۴۳۰	۸۵	۸۵	۰	۰
نطنز	۳۴۲	۱۰۴	۲۳۳	۵	۵	۰	۰

مأخذ- مرکز آمار ایران.

۷-۹- تعداد پروانه‌های ساختمانی صادر شده برای احداث بنا برحسب نوع استفاده در نقاط شهری

سال و شهرستان	جمع	مسکونی	مسکونی و کارگاه، توأم	بازرگانی	صنعتی	آموزشی	بهداشتی و درمانی	سایر
..... ۱۳۸۰	۱۷۷۶۵	۱۴۵۳۱	۱۳۳۷	۱۳۳۷	۰۰۰	۰۰۰	۳۹۴	۱۶۶
..... ۱۳۸۵	۲۰۵۲۳	۱۷۲۸۹	۹۵۵	۱۵۶۰	۳۲۰	۱۰	۶	۳۸۳
..... ۱۳۸۶	۲۶۰۱۴	۲۱۹۶۹	۱۱۹۴	۲۱۵۱	۳۴۴	۲۴	۸	۳۲۴
..... ۱۳۸۷	۲۴۴۴۶	۲۱۰۴۳	۱۰۲۷	۱۶۲۸	۴۸۹	۲۱	۱۱	۲۲۷
..... ۱۳۸۸	۲۰۸۹۴	۱۸۰۷۴	۱۰۰۶	۱۴۰۴	۲۴۳	۲۱	۱۳	۱۳۳
..... ۱۳۸۹	۲۴۸۲۸	۲۲۲۵۳	۸۴۷	۱۳۵۰	۲۲۹	۲۹	۱۷	۱۰۳
..... ۱۳۹۰	۲۱۰۳۷	۱۸۹۰۵	۶۲۹	۱۱۴۷	۲۱۷	۱۸	۱۰	۱۱۱
..... آران و بیدگل	۸۸۷	۸۴۱	۲۰	۱۳	۱۰	۰	۰	۳
..... اردستان	۴۲۱	۳۸۸	۲۱	۷	۴	۱	۰	۰
..... اصفهان	۷۶۲۰	۶۸۴۸	۲۱۱	۴۷۶	۴۵	۴	۲	۳۴
..... برخوار	۸۶۱	۶۴۴	۱۸	۱۱۲	۷۶	۰	۰	۱۱
..... تیران و کرون	۲۶۴	۲۳۶	۸	۱۶	۱	۳	۰	۰
..... چادگان	۱۰۸	۹۲	۱۲	۲	۲	۰	۰	۰
..... خمینی شهر	۱۶۱۸	۱۴۶۴	۵۳	۶۶	۱۷	۲	۱	۱۵
..... خوانسار	۱۰۲	۸۶	۱۴	۱	۰	۰	۰	۱
..... خورویبانک	۱۶۱	۱۲۰	۰	۳۸	۲	۰	۰	۱
..... دهقان	۱۴۳	۱۲۷	۷	۷	۰	۱	۰	۱
..... سمیرم	۱۷۹	۱۶۵	۱۲	۲	۰	۰	۰	۰
..... شاهین شهر و میمه	۱۴۲۵	۱۳۵۳	۴	۴۵	۱۰	۱	۲	۱۰
..... شهرضا	۵۰۴	۴۶۹	۱۱	۱۸	۲	۲	۱	۱
..... فریدن	۲۸۳	۲۶۲	۱۸	۳	۰	۰	۰	۰
..... فریدونشهر	۱۵۵	۱۳۳	۱۵	۳	۰	۰	۰	۴
..... فلاورجان	۸۴۵	۷۵۶	۳۹	۳۵	۱۰	۰	۰	۵
..... کاشان	۱۳۱۱	۱۲۲۹	۵۰	۱۶	۱۱	۱	۰	۴
..... گلپایگان	۳۳۸	۲۹۶	۱۶	۲۲	۱	۰	۰	۳
..... لنجان	۱۰۷۹	۹۵۹	۵۱	۴۲	۱۷	۱	۲	۷
..... مبارکه	۷۳۲	۶۹۶	۱۱	۲۴	۱	۰	۰	۰
..... نایین	۱۲۷	۱۰۶	۷	۱۰	۰	۰	۱	۳
..... نجف‌آباد	۱۵۳۲	۱۳۰۹	۳۱	۱۷۹	۷	۱	۱	۴
..... نطنز	۳۴۲	۳۲۶	۰	۱۰	۱	۱	۰	۴

مأخذ- مرکز آمار ایران.

۸-۹- مساحت زمین در پروانه‌های احداث ساختمان برحسب نوع استفاده در نقاط شهری

سال و شهرستان	جمع	مسکونی	مسکونی و کارگاه، توأم	بازرگانی	صنعتی	آموزشی	بهداشتی و درمانی	سایر
۱۳۹۰.....	۶۷۳۵۰۳۱	۴۶۳۱۳۴۹	۱۵۲۸۳۹	۱۴۰۲۶۰	۸۰۱۳۳۶	۴۲۱۲۴	۲۱۸۲۱	۹۴۵۳۰۲
آران و بیدگل	۱۹۲۴۷۳	۱۳۸۷۹۷	۵۲۶۶	۱۳۹۰	۳۹۳۹۵	۰	۰	۷۶۲۵
اردستان.....	۱۰۴۲۴۵	۸۲۹۷۹	۲۹۴۰	۷۳۲	۱۷۰۰۴	۵۹۰	۰	۰
اصفهان.....	۲۳۵۲۵۸۷	۱۸۸۴۲۳۹	۶۸۷۵۹	۶۱۳۸۶	۲۶۵۹۷۰	۶۰۱۸	۱۲۸۶۱	۵۳۳۵۴
برخوار.....	۲۵۸۶۲۱	۱۴۳۲۰۱	۲۲۶۱	۲۳۵۶۹	۶۶۶۶۰	۰	۰	۲۲۹۳۰
تیران و کرون.....	۱۵۵۷۱۷	۵۰۶۹۹	۸۰۰	۲۹۵۶	۱۰۰۰۰۰	۱۲۶۲	۰	۰
چادگان.....	۲۵۱۸۲	۲۰۹۷۷	۱۶۵۹	۶۸	۲۴۷۸	۰	۰	۰
خمینی شهر.....	۳۸۲۱۴۴	۲۸۱۱۰۷	۱۰۷۹۰	۱۰۳۵۳	۷۰۰۷	۳۸۸	۱۹۴	۷۲۳۰۵
خوانسار.....	۴۷۴۶۲۲	۲۱۵۰۹	۳۰۰۰	۱۱۳	۰	۰	۰	۴۵۰۰۰۰
خوروبیانک.....	۳۴۰۸۵	۲۹۴۲۶	۰	۲۶۲۰	۱۴۱۰	۰	۰	۶۲۹
دهاقان.....	۲۹۰۷۱	۲۵۹۹۸	۱۰۶۲	۱۰۸۶	۰	۱۳۲	۰	۷۹۳
سمیرم.....	۳۷۴۰۳	۳۵۵۱۳	۱۸۲۴	۶۶	۰	۰	۰	۰
شاهین شهر و میمه	۶۴۰۴۵۶	۳۶۲۰۲۲	۶۶۶	۳۶۹۷	۲۳۷۴۴۴	۲۲۴۰	۴۶۷۰	۲۹۷۱۷
شهرضا.....	۱۲۵۷۲۱	۱۱۱۹۱۷	۲۱۳۶	۲۴۱۰	۱۸۷۵	۶۱۰۰	۱۰۰۰	۲۸۳
فریدن.....	۶۳۶۹۲	۶۱۰۸۲	۲۳۹۰	۲۲۰	۰	۰	۰	۰
فریدونشهر.....	۳۸۵۸۳	۲۸۶۷۹	۱۹۶۲	۱۸۲	۰	۰	۰	۷۷۶۰
فلاورجان.....	۱۶۶۱۹۸	۱۴۴۱۳۱	۶۱۶۶	۳۱۱۷	۶۷۰۷	۰	۰	۶۰۷۷
کاشان.....	۳۳۴۲۲۴	۲۸۰۷۵۳	۱۴۰۸۲	۱۱۷۰	۱۷۲۶۰	۱۴۲۴	۰	۱۹۵۳۵
گلپایگان.....	۹۷۳۰۲	۶۷۲۶۳	۵۵۱۵	۱۲۶۹	۵۰۰۰	۰	۰	۱۸۲۵۵
لنجان.....	۳۹۷۳۱۱	۳۴۷۹۹۷	۱۰۳۱۵	۲۴۱۸	۱۷۹۴۵	۲۲۴۰	۲۲۲۵	۱۴۱۷۱
مبارکه.....	۱۶۶۴۳۷	۱۵۲۹۷۰	۱۴۹۱	۴۴۶۴	۷۵۱۲	۰	۰	۰
نایین.....	۳۷۲۹۶	۲۴۳۹۳	۸۸۸	۱۶۲۶	۰	۰	۵۲۰	۹۸۶۹
نجف آباد.....	۵۲۶۵۹۲	۲۶۴۱۷۳	۸۸۶۷	۱۴۱۸۴	۵۶۶۹	۲۰۰۰۰	۳۵۱	۲۱۳۳۴۸
نطنز.....	۹۵۰۶۹	۷۱۵۲۴	۰	۱۱۶۴	۲۰۰۰	۱۷۳۰	۰	۱۸۶۵۱

مأخذ- مرکز آمار ایران.

۹-۹- مساحت زیربنا در پروانه‌های احداث ساختمان برحسب نوع استفاده در نقاط شهری

سال و شهرستان	جمع	مسکونی	مسکونی و کارگاه، توأم	بازرگانی	صنعتی	آموزشی	بهداشتی و درمانی	سایر
۱۳۹۰.....	۱۹۷۵۳۷۴	۸۰۴۹۲۸۰	۳۲۵۸۵۷	۲۲۳۱۴۳	۱۴۰۸۷۵	۳۱۰۰۵	۴۳۹۷۲	۱۶۱۳۴۲
آران و بیدگل ..	۱۶۵۲۴۶	۱۵۱۲۳۰	۵۳۷۲	۱۳۹۵	۶۲۹۴	۰	۰	۹۵۵
اردستان.....	۷۷۱۷۹	۶۸۹۴۳	۵۸۲۸	۹۷۰	۱۲۸۵	۱۵۳	۰	۰
اصفهان.....	۴۶۶۰۵۷۲	۴۲۱۸۰۹۸	۱۹۱۸۲۵	۱۲۳۴۸۶	۲۹۶۱۶	۴۲۷۴	۲۷۰۸۲	۶۶۱۹۱
برخوار.....	۲۹۸۳۸۰	۲۱۸۶۸۴	۵۴۶۷	۳۱۴۰۸	۳۳۷۸۳	۰	۰	۹۰۳۸
تیران و کرون ..	۵۹۲۶۸	۵۲۶۳۷	۲۰۴۴	۱۸۹۱	۱۰۵۰	۱۶۴۶	۰	۰
چادگان.....	۲۶۵۱۲	۲۲۵۳۹	۳۰۲۴	۶۸	۸۸۱	۰	۰	۰
خمینی شهر...	۴۲۸۲۷۹	۳۷۵۲۳۲	۱۸۳۴۶	۱۱۶۰۹	۵۳۷۰	۴۸۴	۹۴۱	۱۶۲۹۷
خوانسار.....	۴۲۲۹۲	۲۶۳۳۸	۵۵۰۸	۴۴۶	۰	۰	۰	۱۰۰۰۰
خور و بیابانک..	۲۰۶۲۲	۱۶۷۰۲	۰	۲۵۴۷	۷۷۳	۰	۰	۶۰۰
دهاقان.....	۳۲۳۲۱	۲۸۶۷۳	۱۵۰۰	۱۲۷۱	۰	۳۲۴	۰	۵۵۳
سمیرم.....	۳۲۷۶۱	۳۰۸۱۹	۱۸۱۴	۱۲۸	۰	۰	۰	۰
شاهین شهر و میمه.	۹۳۲۱۲۷	۸۶۰۸۹۶	۸۰۵	۴۵۱۸	۳۸۴۰۲	۱۹۶۶	۱۳۱۱۸	۱۲۴۲۲
شهرضا.....	۱۷۷۱۰۷	۱۴۹۵۷۴	۳۵۶۰	۴۰۳۸	۳۸۱۰	۱۴۵۱۱	۱۰۴۸	۵۶۶
فریدن.....	۵۵۵۶۹	۵۱۰۶۸	۴۱۰۳	۳۹۸	۰	۰	۰	۰
فریدونشهر.....	۲۸۷۵۹	۲۴۸۶۷	۳۴۹۶	۱۷۸	۰	۰	۰	۲۱۸
فلاورجان.....	۱۹۶۴۰۱	۱۷۳۲۰۱	۱۱۷۶۶	۴۵۰۵	۳۷۳۳	۰	۰	۳۱۹۶
کاشان.....	۳۳۷۵۷۴	۳۰۱۰۱۴	۱۷۴۱۴	۱۶۵۵	۷۶۵۱	۲۷۱۹	۰	۷۱۲۱
گلیایگان.....	۱۴۲۴۸۹	۱۱۷۴۱۵	۷۰۲۲	۱۸۶۳	۶۵۹	۰	۰	۱۵۵۳۰
لنجان.....	۵۶۹۱۵۵	۵۳۶۹۶۶	۱۴۲۰۷	۴۱۳۲	۵۲۰۶	۱۷۰۰	۱۱۲۳	۵۸۲۱
مبارکه.....	۱۸۳۱۳۷	۱۷۵۲۰۳	۳۱۶۴	۳۷۲۲	۱۰۴۸	۰	۰	۰
نایین.....	۳۵۳۹۳	۲۹۹۰۵	۲۶۳۷	۱۱۲۸	۰	۰	۲۹۰	۱۴۳۳
نجف آباد.....	۳۸۹۵۱۶	۳۳۹۵۶۶	۱۶۹۵۵	۲۰۶۳۱	۱۲۲۴	۱۸۰۰	۳۷۰	۸۹۷۰
نطنز.....	۸۴۷۱۵	۷۹۷۱۰	۰	۱۱۵۶	۹۰	۱۴۲۸	۰	۲۳۳۱

مأخذ- مرکز آمار ایران.

۱۰-۹- تعداد واحد مسکونی تعیین شده در پروانه‌های احداث ساختمان برحسب نوع استفاده در

نقاط شهری

سال و شهرستان	جمع	مسکونی	مسکونی و کارگاه، توأم	بازرگانی	صنعتی	آموزشی	بهداشتی و درمانی	سایر
۱۳۹۰.....	۵۹۵۸۶	۵۷۴۳۹	۱۷۹۴	۲۵۳	۱۹	۹	۰	۲
آران و بیدگل ..	۱۴۹۰	۱۴۲۸	۴۹	۱۰	۲	۰	۰	۱
اردستان	۶۰۱	۵۴۷	۴۱	۸	۴	۱	۰	۰
اصفهان	۲۸۷۸۰	۲۷۶۷۳	۱۰۲۶	۷۷	۴	۰	۰	۰
برخوار	۱۸۰۴	۱۶۶۴	۳۵	۵۲	۵۳	۰	۰	۰
تیران و کرون ..	۳۹۸	۳۸۴	۱۲	۲	۰	۰	۰	۰
چادگان	۱۸۶	۱۷۰	۱۳	۰	۳	۰	۰	۰
خمینی شهر ..	۲۹۷۷	۲۸۶۷	۸۵	۱۷	۳	۴	۰	۱
خوانسار	۲۱۵	۱۷۹	۳۶	۰	۰	۰	۰	۰
خور و بیابانک ..	۱۴۴	۱۲۲	۰	۲۰	۲	۰	۰	۰
دهاقان	۲۳۸	۲۲۶	۱۰	۰	۰	۲	۰	۰
سمیرم	۲۵۱	۲۳۶	۱۵	۰	۰	۰	۰	۰
شاهین شهر و میمه .	۷۱۱۸	۷۰۹۹	۷	۹	۱	۲	۰	۰
شهرضا	۱۰۹۴	۱۰۷۲	۱۶	۶	۰	۰	۰	۰
فریدن	۴۳۰	۳۹۵	۳۲	۳	۰	۰	۰	۰
فریدونشهر	۲۰۴	۱۸۳	۲۱	۰	۰	۰	۰	۰
فلاورجان	۱۴۲۶	۱۳۴۲	۷۱	۶	۷	۰	۰	۰
کاشان	۲۷۰۹	۲۶۱۳	۹۳	۰	۳	۰	۰	۰
گلپایگان	۸۸۸	۸۳۸	۴۵	۵	۰	۰	۰	۰
لنجان	۴۱۰۷	۴۰۱۱	۸۱	۱۱	۴	۰	۰	۰
مبارکه	۱۲۰۷	۱۱۸۳	۱۸	۶	۰	۰	۰	۰
نابین	۲۳۵	۲۱۵	۱۶	۴	۰	۰	۰	۰
نجف آباد	۲۴۷۷	۲۳۹۳	۷۲	۱۰	۲	۰	۰	۰
نطنز	۶۰۷	۵۹۹	۰	۷	۱	۰	۰	۰

مأخذ- مرکز آمار ایران.

۹-۱۱- تعداد پروانه‌های احداث ساختمان مسکونی برحسب مساحت زمین در نقاط شهری

سال و شهرستان	جمع	۱۰۰ مترمربع و کمتر	۱۰۱-۱۵۰ مترمربع	۱۵۱-۲۰۰ مترمربع	۲۰۱-۲۵۰ مترمربع	۲۵۱-۳۰۰ مترمربع	۳۰۱-۵۰۰ مترمربع	۵۰۱ مترمربع و بیشتر
۱۳۹۰.....	۱۸۹۰۵	۷۰۷	۲۹۱۰	۷۳۶۳	۴۱۱۸	۱۷۶۹	۱۴۰۵	۶۳۳
آران و بیدگل ..	۸۴۱	۴۵	۲۷۳	۴۱۱	۸۰	۲۳	۹	۰
اردستان.....	۳۸۸	۱	۴	۲۲۸	۷۸	۴۹	۲۷	۱
اصفهان.....	۶۸۴۸	۴۴۸	۱۱۷۰	۲۲۷۳	۱۳۰۱	۶۶۲	۷۴۶	۲۴۸
برخوار.....	۶۴۴	۱۰	۶۳	۲۷۲	۱۶۴	۸۱	۲۹	۲۵
تیران و کرون ..	۲۳۶	۶	۱۳	۱۰۵	۷۲	۲۵	۱۳	۲
چادگان.....	۹۲	۰	۳	۴۶	۲۱	۱۱	۱۰	۱
خمینی شهر...	۱۴۶۴	۳۸	۲۸۵	۷۱۴	۲۶۸	۱۰۵	۴۸	۶
خوانسار.....	۸۶	۳	۸	۲۳	۲۲	۱۴	۱۳	۳
خور و بیابانک..	۱۲۰	۴	۹	۲۳	۴۶	۱۴	۲۴	۰
دهاقان.....	۱۲۷	۱	۳	۸۲	۲۵	۱۲	۴	۰
سمیرم.....	۱۶۵	۷	۱۴	۵۸	۵۰	۲۶	۹	۱
شاهین شهر و میمه.	۱۳۵۳	۱۲	۶۵	۵۶۳	۳۷۶	۱۰۹	۷۷	۱۵۱
شهرضا.....	۴۶۹	۳	۴۵	۲۰۸	۱۰۰	۷۶	۲۸	۹
فریدن.....	۲۶۲	۲	۲۱	۱۰۶	۶۶	۳۸	۲۱	۸
فریدونشهر.....	۱۳۳	۴	۲۵	۵۶	۲۱	۱۵	۱۰	۲
فلاورجان.....	۷۵۶	۲۶	۱۵۴	۳۵۱	۱۴۲	۴۴	۳۵	۴
کاشان.....	۱۲۲۹	۲۴	۱۹۵	۴۴۹	۳۴۶	۸۰	۹۳	۴۲
گلپایگان.....	۲۹۶	۳	۴۱	۱۰۷	۶۸	۴۵	۲۴	۸
لنجان.....	۹۵۹	۱۶	۱۳۱	۳۹۲	۱۹۷	۸۷	۵۱	۸۵
مبارکه.....	۶۹۶	۱۰	۵۲	۱۷۸	۳۱۶	۹۱	۴۶	۳
نایین.....	۱۰۶	۳	۹	۳۶	۲۶	۱۵	۱۶	۱
نجف آباد.....	۱۳۰۹	۲۹	۲۸۱	۵۸۰	۲۳۵	۱۰۸	۵۳	۲۳
نطنز.....	۳۲۶	۱۲	۴۶	۱۰۲	۹۸	۳۹	۱۹	۱۰

مأخذ- مرکز آمار ایران.

۱۲-۹- تعداد پروانه‌های احداث ساختمان مسکونی بر حسب مساحت زیربنا در نقاط شهری

سال و شهرستان	جمع	۱۰۰ مترمربع و کمتر	۱۰۱-۱۵۰ مترمربع	۱۵۱-۲۰۰ مترمربع	۲۰۱-۲۵۰ مترمربع	۲۵۱-۳۰۰ مترمربع	۳۰۱-۵۰۰ مترمربع	۵۰۱ مترمربع و بیشتر
۱۳۹۰.....	۱۸۹۰۵	۱۴۰۷	۲۸۲۴	۲۰۳۲	۲۷۲۲	۲۴۹۰	۴۰۲۱	۳۴۰۹
آران و بیدگل ..	۸۴۱	۸۹	۲۰۷	۳۲۵	۱۰۳	۷۴	۳۴	۹
اردستان.....	۳۸۸	۶۸	۱۸۰	۲۷	۲۳	۳۷	۴۸	۵
اصفهان.....	۶۸۴۸	۳۳۸	۵۱۴	۴۴۰	۶۴۱	۶۵۶	۱۹۴۷	۲۳۱۲
برخوار.....	۶۴۴	۱۳	۷۹	۵۶	۱۴۷	۱۱۸	۱۵۷	۷۴
تیران و کرون ..	۲۳۶	۱۴	۵۵	۲۷	۷۰	۳۶	۳۱	۳
چادگان.....	۹۲	۶	۱۳	۸	۳۴	۱۲	۱۷	۲
خمینی شهر...	۱۴۶۴	۹۶	۲۴۸	۱۹۱	۳۲۳	۲۸۷	۲۴۲	۷۷
خوانسار.....	۸۶	۶	۸	۷	۱۴	۱۴	۲۹	۸
خور و بیابانک..	۱۲۰	۲۵	۵۹	۲۷	۴	۳	۲	۰
دهاقان.....	۱۲۷	۱	۱۷	۶۴	۱۳	۱۰	۲۰	۲
سمیرم.....	۱۶۵	۱۳	۶۳	۲۲	۳۲	۲۲	۱۳	۰
شاهین شهر و میمه.	۱۳۵۳	۲۲	۵۳	۴۷	۱۱۴	۲۲۲	۴۰۹	۴۸۶
شهرضا.....	۴۶۹	۱۲	۹۵	۵۳	۹۲	۶۹	۱۱۱	۳۷
فریدن.....	۲۶۲	۲۳	۹۳	۳۲	۵۲	۳۹	۲۲	۱
فریدونشهر.....	۱۳۳	۲۷	۳۱	۱۷	۲۴	۲۴	۱۰	۰
فلاورجان.....	۷۵۶	۵۳	۱۴۹	۱۰۶	۱۹۰	۱۲۶	۱۱۲	۲۰
کاشان.....	۱۲۲۹	۳۶۶	۱۴۲	۱۳۱	۲۰۹	۱۶۷	۱۵۲	۶۲
گلپایگان.....	۲۹۶	۱۶	۶۹	۲۵	۲۵	۳۶	۴۷	۷۸
لنجان.....	۹۵۹	۶۶	۱۹۲	۹۱	۱۸۳	۱۸۳	۱۳۹	۱۰۵
مبارکه.....	۶۹۶	۱۲	۱۶۹	۸۵	۸۸	۱۴۱	۱۸۱	۲۰
نایین.....	۱۰۶	۴	۱۲	۱۴	۲۲	۱۵	۳۱	۸
نجف آباد.....	۱۳۰۹	۱۰۳	۲۳۸	۲۰۸	۲۷۲	۱۸۴	۲۴۰	۶۴
نطنز.....	۳۲۶	۳۴	۱۳۸	۲۹	۴۷	۱۵	۲۷	۳۶

مأخذ- مرکز آمار ایران.

۱۳-۹- تعداد پروانه‌های احداث ساختمان مسکونی برحسب تعداد طبقات در نقاط شهری

سال و شهرستان	جمع	طبقه ۱	طبقه ۲	طبقه ۳	طبقه ۴	طبقه ۵ و بیشتر
..... ۱۳۹۰	۱۸۹۰۵	۴۲۶۸	۷۴۱۴	۳۹۱۸	۱۲۸۴	۲۰۲۱
..... آران و بیدگل	۸۴۱	۲۶۷	۵۰۷	۶۳	۴	۰
..... اردستان	۳۸۸	۲۴۵	۱۳۲	۱۱	۰	۰
..... اصفهان	۶۸۴۸	۷۵۵	۱۴۳۲	۲۱۹۷	۹۶۸	۱۴۹۶
..... برخوار	۶۴۴	۱۱۸	۳۸۰	۱۱۳	۳۳	۰
..... تیران و کرون	۲۳۶	۹۳	۱۳۵	۶	۱	۱
..... چادگان	۹۲	۲۱	۶۷	۴	۰	۰
..... خمینی شهر	۱۴۶۴	۳۵۵	۸۳۶	۲۱۶	۳۵	۲۲
..... خوانسار	۸۶	۱۴	۲۸	۳۵	۸	۱
..... خور و بیابانک	۱۲۰	۱۱۵	۵	۰	۰	۰
..... دهقان	۱۲۷	۳۰	۹۰	۷	۰	۰
..... سمیرم	۱۶۵	۷۹	۷۸	۸	۰	۰
..... شاهین شهر و میمه	۱۳۵۳	۹۶	۴۲۷	۴۰۷	۹۵	۳۲۸
..... شهرضا	۴۶۹	۱۱۶	۲۷۱	۶۷	۱۱	۴
..... فریدن	۲۶۲	۱۴۶	۱۰۹	۷	۰	۰
..... فریدونشهر	۱۳۳	۵۹	۶۴	۱۰	۰	۰
..... فلاورجان	۷۵۶	۱۹۷	۴۶۸	۷۸	۱۱	۲
..... کاشان	۱۲۲۹	۵۰۳	۵۸۷	۱۰۸	۷	۲۴
..... گلپایگان	۲۹۶	۹۱	۷۲	۵۲	۳۴	۴۷
..... لنجان	۹۵۹	۲۹۷	۴۶۹	۱۰۴	۹	۸۰
..... مبارکه	۶۹۶	۲۵۸	۳۷۵	۵۶	۷	۰
..... نایین	۱۰۶	۱۶	۵۶	۳۴	۰	۰
..... نجف آباد	۱۳۰۹	۳۴۶	۶۰۸	۳۰۵	۳۴	۱۶
..... نطنز	۳۲۶	۵۱	۲۱۸	۳۰	۲۷	۰

مأخذ- مرکز آمار ایران.

۱۴-۹- تعداد پروانه احداث ساختمان مسکونی بر حسب مصالح عمده ساختمان

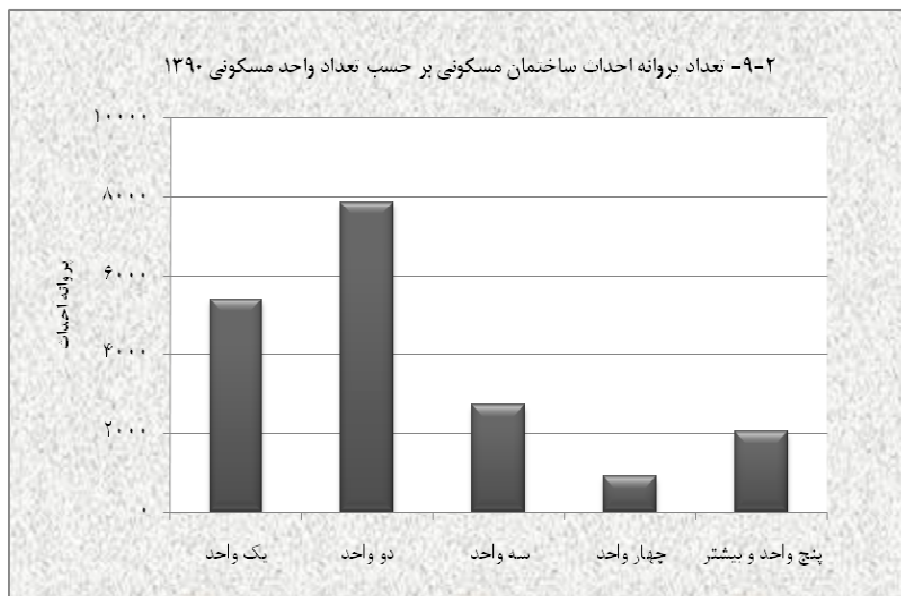
سال و شهرستان	کل	اسکلت فلزی	بتن آرمه	سایر				
				جمع	آجر و آهن	آجر و چوب	بلوک سیمانی	سایر
..... ۱۳۸۵	۱۷۲۸۹	۳۴۴۱	۱۲۵۶۴	۱۲۸۴	۱۲۶۷	۶	۱۱	۰
..... ۱۳۸۶	۲۱۹۶۹	۱۹۹۶	۱۵۲۳۰	۴۷۴۳	۴۷۴۰	۳	۰	۰
..... ۱۳۸۷	۲۱۰۴۳	۱۲۲۳	۱۵۱۰۲	۴۷۱۸	۴۷۱۷	۰	۱	۰
..... ۱۳۸۸	۱۸۰۷۴	۱۳۴۴	۱۴۰۶۱	۲۶۶۹	۲۶۶۹	۰	۰	۰
..... ۱۳۸۹	۲۲۲۵۳	۱۳۶۸	۱۸۹۰۲	۱۹۸۳	۱۸۹۶	۱۲	۷۵	۰
..... ۱۳۹۰	۱۸۹۰۵	۸۷۵	۱۶۱۳۶	۱۹۰۴	۱۹۰۳	۱	۰	۰
..... آران و بیدگل	۸۴۱	۱۱۳	۲۳۲	۴۹۶	۴۹۶	۰	۰	۰
..... اردستان	۳۸۸	۵	۳۸۳	۰	۰	۰	۰	۰
..... اصفهان	۶۸۴۸	۹	۶۸۲۹	۱۰	۱۰	۰	۰	۰
..... برخوار	۶۴۴	۵	۶۳۹	۰	۰	۰	۰	۰
..... تیران و کرون	۲۳۶	۱	۲۲۷	۸	۸	۰	۰	۰
..... چادگان	۹۲	۸	۸۴	۰	۰	۰	۰	۰
..... خمینی شهر	۱۴۶۴	۷	۸۱۳	۶۴۴	۶۴۳	۱	۰	۰
..... خوانسار	۸۶	۲۲	۶۴	۰	۰	۰	۰	۰
..... خور و بیابانک	۱۲۰	۲۸	۹۱	۱	۱	۰	۰	۰
..... دهاقان	۱۲۷	۳	۱۲۴	۰	۰	۰	۰	۰
..... سمیرم	۱۶۵	۲	۱۵۶	۷	۷	۰	۰	۰
..... شاهین شهر و میمه	۱۳۵۳	۱۱	۱۳۴۰	۲	۲	۰	۰	۰
..... شهرضا	۴۶۹	۵	۴۶۲	۲	۲	۰	۰	۰
..... فریدن	۲۶۲	۳	۲۵۹	۰	۰	۰	۰	۰
..... فریدونشهر	۱۳۳	۳۰	۹۸	۵	۵	۰	۰	۰
..... فلاورجان	۷۵۶	۷	۷۴۷	۲	۲	۰	۰	۰
..... کاشان	۱۲۲۹	۲۳۶	۳۴۷	۶۴۶	۶۴۶	۰	۰	۰
..... گلپایگان	۲۹۶	۲۵۲	۴۲	۲	۲	۰	۰	۰
..... لنجان	۹۵۹	۲	۹۵۶	۱	۱	۰	۰	۰
..... مبارکه	۶۹۶	۲	۶۹۱	۳	۳	۰	۰	۰
..... نایین	۱۰۶	۹	۹۶	۱	۱	۰	۰	۰
..... نجف آباد	۱۳۰۹	۱۴	۱۲۲۳	۷۲	۷۲	۰	۰	۰
..... نطنز	۳۲۶	۱۰۱	۲۲۳	۲	۲	۰	۰	۰

مأخذ- مرکز آمار ایران.

۱۵-۹- تعداد پروانه احداث ساختمان مسکونی برحسب تعداد واحد مسکونی

سال و شهرستان	جمع	یک واحد	دو واحد	سه واحد	چهار واحد	پنج واحد و بیشتر
۱۳۸۵	۱۷۲۸۹	۶۴۸۳	۷۲۷۱	۲۲۴۴	۴۱۳	۸۷۸
۱۳۸۶	۲۱۹۶۹	۶۶۴۶	۹۷۸۱	۳۲۸۹	۶۸۰	۱۵۷۳
۱۳۸۷	۲۱۰۴۳	۶۵۱۳	۹۰۲۹	۳۲۰۳	۷۹۳	۱۵۰۵
۱۳۸۸	۱۸۰۷۴	۴۹۸۲	۸۳۱۷	۲۵۰۴	۶۳۱	۱۶۴۰
۱۳۸۹	۲۲۲۵۳	۷۰۰۱	۹۸۰۵	۲۸۶۵	۷۰۵	۱۸۷۷
۱۳۹۰	۱۱۹۰۵	۵۴۰۵	۷۸۶۵	۲۷۰۴	۹۰۴	۲۰۲۷
آران و بیدگل	۸۴۱	۳۲۰	۴۶۷	۵۱	۱	۲
اردستان	۳۸۸	۲۴۴	۱۳۰	۱۳	۱	۰
اصفهان	۶۸۴۸	۱۱۴۰	۲۰۲۹	۱۶۶۳	۶۹۴	۱۳۲۲
برخوار	۶۴۴	۱۲۸	۳۷۲	۱۰۷	۱	۳۶
تیران و کرون	۲۳۶	۱۰۵	۱۲۱	۶	۲	۲
چادگان	۹۲	۲۵	۶۰	۵	۱	۱
خمینی شهر	۱۴۶۴	۳۸۲	۸۸۲	۱۴۶	۲۸	۲۶
خوانسار	۸۶	۲۵	۴۵	۷	۶	۳
خور و بیابانک	۱۲۰	۱۱۸	۲	۰	۰	۰
دهاقان	۱۲۷	۳۵	۸۷	۳	۲	۰
سمیرم	۱۶۵	۹۷	۶۵	۳	۰	۰
شاهین شهر و میمه	۱۳۵۳	۱۱۶	۴۲۲	۳۱۹	۹۷	۳۹۹
شهرضا	۴۶۹	۱۸۰	۲۳۹	۲۶	۴	۲۰
فریدن	۲۶۲	۱۴۷	۱۰۵	۸	۱	۱
فریدونشهر	۱۳۳	۸۶	۴۴	۳	۰	۰
فلاورجان	۷۵۶	۲۴۳	۴۵۳	۵۰	۸	۲
کاشان	۱۲۲۹	۵۲۶	۵۷۳	۹۲	۳	۳۵
گلپایگان	۲۹۶	۱۰۹	۱۰۴	۱۶	۲۳	۴۴
لنجان	۹۵۹	۳۳۹	۴۷۵	۵۳	۱۱	۸۱
مبارکه	۶۹۶	۲۷۴	۳۶۵	۵۱	۵	۱
نایین	۱۰۶	۲۶	۵۱	۲۹	۰	۰
نجف آباد	۱۳۰۹	۵۴۱	۶۸۸	۴۱	۱۲	۲۷
نطنز	۳۲۶	۱۹۹	۸۶	۱۲	۴	۲۵

مأخذ- مرکز آمار ایران.



مبنا: جدول ۹-۱۵

۹-۱۶- واحدهای مسکونی معمولی برحسب تعداد خانوار معمولی ساکن

شرح	جمع	۱ خانوار	۲ خانوار	۳ خانوار	۴ خانوار و بیشتر	اظهار نشده
آبان ۱۳۷۵	۷۷۳۱۳۷	۶۸۱۸۷۷	۷۴۱۲۷	۱۲۹۲۴	۲۶۱۷	۱۵۹۲
آبان ۱۳۸۵ ^(۱)	۱۱۱۸۹۱۱	۱۰۲۸۳۹۷	۷۸۵۵۱	۱۰۲۰۱	۱۷۶۲	...
نقاط شهری	۹۴۰۶۸۷	۸۶۶۴۷۳	۶۴۷۸۱	۸۰۷۸	۱۳۵۵	...
نقاط روستایی	۱۷۸۲۲۴	۱۶۱۹۲۴	۱۳۷۷۰	۲۱۲۳	۴۰۷	...

(۱) اطلاعات سال ۱۳۸۵ شامل خانوارهای گروهی و معمولی ساکن در واحدهای مسکونی معمولی می باشد.
مأخذ - مرکز آمار ایران.

۹-۱۷- خانوارهای معمولی ساکن^(۱) در واحدهای مسکونی معمولی برحسب نحوه تصرف محل سکونت

شرح	جمع	ملکی عرصه و اعیان	ملکی اعیان	اجاره‌ای	در برابر خدمت	مجانی	سایر	اظهار نشده
مهر ۱۳۶۵	۶۹۰۴۳۶	۵۳۹۹۳۰	۱۲۸۰۲	۵۳۷۸۸	۱۸۵۲۰	۶۰۱۴۸	۱۵۱۳	۳۷۳۵
آبان ۱۳۷۵	۸۸۸۰۶۰	۶۵۲۵۶۳	۱۰۰۵۱	۱۱۱۲۱۴	۲۰۳۴۷	۸۵۶۱۳	۳۸۱۵	۴۴۵۷
آبان ۱۳۸۵ ^(۲) ..	۱۲۲۲۴۷۱	۸۲۱۴۰۴	۲۸۳۷۶	۲۵۴۶۶۰	۱۹۶۵۵	۸۰۱۸۶	۱۱۰۲۳	۷۱۶۷
نقاط شهری	۱۰۲۴۵۲۴	۶۶۶۷۳۶	۲۶۵۳۱	۲۳۷۷۳۷	۱۱۱۱۹	۶۶۶۹۵	۹۵۷۵	۶۱۳۱
نقاط روستایی ...	۱۹۷۹۴۷	۱۵۴۶۶۸	۱۸۴۵	۱۶۹۲۳	۸۵۳۶	۱۳۴۹۱	۱۴۴۸	۱۰۳۶

(۱) اطلاعات سال ۱۳۸۵ شامل خانوارهای گروهی و معمولی ساکن در واحدهای مسکونی معمولی می باشد.
(۲) اطلاعات سال ۱۳۸۵ به صورت برآورد می باشد.
مأخذ - مرکز آمار ایران.

۹-۱۸- واحدهای مسکونی معمولی برحسب سال اتمام بنا در نقاط شهری و روستایی

سال اتمام بنا	آبان ۱۳۷۵			آبان ۱۳۸۵ ^(۱)		
	کل استان	نقاط شهری	نقاط روستایی	کل استان	نقاط شهری	نقاط روستایی
جمع	۷۷۳۱۳۷	۵۸۵۲۶۶	۱۸۷۸۷۳	۱۱۱۸۹۱۱	۹۴۰۶۸۷	۱۷۸۲۲۴
۱۳۸۵	×	×	×	۲۲۸۹۲	۱۹۴۶۵	۳۴۲۷
۱۳۷۵-۱۳۸۴	^(۲) ۱۵۵۵۲	^(۲) ۱۲۲۳۹	^(۲) ۳۳۱۳	۴۲۹۳۳۴	۳۷۱۸۱۱	۵۷۵۲۳
۱۳۶۵-۱۳۷۴	۲۶۶۳۶۸	۲۰۰۸۲۹	۶۵۵۳۹	۲۸۹۴۰۶	۲۴۳۶۳۰	۴۵۷۷۶
۱۳۵۵-۱۳۶۴	۲۶۹۸۲۳	۲۱۲۲۵۵	۵۷۵۶۸	۲۱۵۶۳۰	۱۷۹۱۴۹	۳۶۴۸۱
قبل از سال ۱۳۵۵ ..	۲۱۵۸۲۲	۱۵۵۶۹۳	۶۰۱۲۹	۱۵۶۱۴۲	۱۲۱۵۹۲	۳۴۵۵۰
اظهار نشده	۵۵۷۲	۴۲۴۸	۱۳۲۴	۵۵۰۷	۵۰۴۰	۴۶۷

(۱) اطلاعات سال ۱۳۸۵ به صورت برآورد می باشد.
(۲) ارقام مندرج فقط مربوط به سال ۱۳۷۵ است.
مأخذ - مرکز آمار ایران.

۱۹- واحدهای مسکونی معمولی بر حسب تعداد اتاق در نقاط شهری و روستایی

آبان ۱۳۸۵ ^(۱)			آبان ۱۳۷۵			تعداد اتاق
نقاط روستایی	نقاط شهری	کل استان	نقاط روستایی	نقاط شهری	کل استان	
۱۷۸۲۲۴	۹۴۰۶۸۷	۱۱۱۸۹۱۱	۱۸۷۸۷۳	۵۸۵۲۶۴	۷۷۳۱۳۷	جمع
۴۸۵۷	۲۴۳۴۳	۲۹۲۰۰	۵۴۳۹	۱۳۹۰۷	۱۹۳۴۶	۱ اتاق
۲۳۳۲۰	۱۲۹۱۴۲	۱۵۲۴۶۲	۲۲۶۵۳	۶۳۱۰۷	۸۵۷۶۰	۲ اتاق
۵۰۵۱۱	۲۷۴۱۴۱	۳۲۴۶۵۲	۴۱۷۲۳	۱۲۷۹۹۳	۱۶۹۷۱۶	۳ اتاق
۵۱۱۵۱	۲۶۳۲۸۲	۳۱۴۴۳۳	۴۹۸۴۰	۱۵۶۵۳۹	۲۰۶۳۷۹	۴ اتاق
۲۷۴۳۴	۱۳۷۰۳۰	۱۶۴۴۶۴	۳۸۰۲۵	۱۲۰۷۱۹	۱۵۸۷۴۴	۵ اتاق
۱۹۳۲۱	۱۰۲۳۹۸	۱۲۱۷۱۹	۲۹۳۱۶	۱۰۰۷۸۴	۱۳۰۱۰۰	۶ اتاق و بیشتر
۱۶۳۰	۱۰۳۵۱	۱۱۹۸۱	۸۷۷	۲۲۱۵	۳۰۹۲	اظهار نشده

(۱) اطلاعات سال ۱۳۸۵ به صورت برآورد می‌باشد.

مأخذ - مرکز آمار ایران.

۲۰- واحدهای مسکونی معمولی بر حسب امکانات و تسهیلات موجود به تفکیک نقاط

شهری و روستایی

آبان ۱۳۸۵ ^(۱)			آبان ۱۳۷۵			امکانات و تسهیلات
نقاط روستایی	نقاط شهری	کل استان	نقاط روستایی	نقاط شهری	کل استان	
۱۷۸۲۲۴	۹۴۰۶۸۷	۱۱۱۸۹۱۱	۱۸۷۸۷۳	۵۸۵۲۶۴	۷۷۳۱۳۷	کل واحدهای مسکونی
۱۷۷۰۸۷	۹۳۸۸۰۹	۱۱۱۵۸۹۶	۱۸۴۴۹۷	۵۸۳۰۵۲	۷۶۷۵۴۹	حداقل برق
۱۴۳۲۲۹	۸۵۶۳۰۹	۹۹۹۵۳۸	۳۱۱۸۱	۲۷۴۷۷۷	۳۰۵۹۵۸	حداقل تلفن ثابت
۱۶۷۷۹۰	۹۱۷۱۵۷	۱۰۸۴۹۴۷	۱۷۲۶۳۹	۵۷۶۷۴۱	۷۴۹۳۸۰	حداقل آب لوله‌کشی
۸۷۲۹۸	۹۰۴۰۲۵	۹۹۱۳۲۳	۳۵۰۳	۴۴۶۹۲۷	۴۵۰۴۳۰	حداقل گاز لوله‌کشی
۴۶۷	۳۴۲۴۷	۳۴۷۱۴	۵۵۵۷	۱۹۵۵۹	۲۵۱۱۶	حداقل دستگاه حرارت مرکزی
۲۰۴۸	۱۹۷۰۵	۲۱۷۵۳	۱۶۵۱	۷۳۲۹	۸۹۸۰	حداقل دستگاه حرارت و برودت مرکزی ..
۱۶۴۲۱۲	۹۲۹۳۹۵	۱۰۹۳۶۰۷	۱۲۷۱۳۹	۵۳۷۲۳۳	۶۶۴۳۷۲	حداقل آشپزخانه
۱۵۱۴۵۶	۸۹۳۶۰۳	۱۰۴۵۰۵۹	۱۰۵۲۰۶	۵۱۹۹۹۱	۶۲۵۱۹۷	حداقل حمام
۱۷۷۹۰۳	۹۴۰۴۴۸	۱۱۱۸۳۵۱	۱۸۶۶۲۳	۵۸۳۶۴۷	۷۷۰۲۷۰	حداقل توالت
.	.	.	۳۵	۲۳	۵۸	هیچکدام
.	.	.	۶۳	۱۶۰	۲۲۳	اظهار نشده

(۱) اطلاعات سال ۱۳۸۵ به صورت برآورد می‌باشد.

مأخذ - مرکز آمار ایران.

۲۱-۹- واحدهای مسکونی معمولی برحسب نوع اسکلت و مصالح عمده به کار رفته در بنا در نقاط شهری و روستایی

شرح	جمع کل	اسکلت فلزی	بتون آرمه	سایر		
				جمع	آجر و آهن یا سنگ و آهن	آجر و چوب یا سنگ و چوب
آبان ۱۳۷۵						
کل استان	۷۷۳۱۳۷	۸۱۱۰۸	۴۶۵۶۱	۶۳۶۹۱۸	۴۰۳۶۱۷	۴۸۸۱۳
نقاط شهری	۵۸۵۲۶۴	۷۶۸۰۱	۴۰۰۴۱	۴۶۱۵۴۲	۳۲۷۸۱۲	۱۵۹۹۷
نقاط روستایی ..	۱۸۷۸۷۳	۴۳۰۷	۶۵۲۰	۱۷۵۳۷۶	۷۵۸۰۵	۳۲۸۱۶
آبان ۱۳۸۵^(۱)						
کل استان	۱۱۱۸۹۱۱	۲۳۴۶۷۵	۲۷۴۸۷۲	۶۰۱۵۶۱	۴۰۸۸۷۹	۵۵۴۵۹
نقاط شهری	۹۴۰۶۸۷	۲۱۷۶۶۹	۲۵۵۸۳۶	۴۶۰۲۱۲	۳۳۵۲۹۰	۲۷۶۴۲
نقاط روستایی ..	۱۷۸۲۲۴	۱۷۰۰۶	۱۹۰۳۶	۱۴۱۳۴۹	۷۳۵۸۹	۲۷۸۱۷

شرح	تمام آجر یا سنگ و آجر	تمام چوب	خشت و چوب	سایر		
				خشت و گل	سایر	اظهاری نشده اسکلت
آبان ۱۳۷۵						
کل استان	۶۴۰۰	۱۳۱۵	۶۶۹۲۸	۸۶۳۵۶	۴۲۸۳	۳۰۳
نقاط شهری	۴۴۶۶	۹۵۴	۳۸۱۰۴	۵۶۳۳۷	۲۴۷۸	۱۸۶
نقاط روستایی ..	۱۹۳۴	۳۶۱	۲۸۸۲۴	۳۰۰۱۹	۱۸۰۵	۱۱۷
آبان ۱۳۸۵^(۱)						
کل استان	۷۰۴۸	۱۳۲۸	۴۰۳۲۰	۶۰۵۷۶	۵۷۱۲	...
نقاط شهری	۵۰۱۸	۱۱۵۸	۲۵۴۹۱	۴۲۴۵۸	۴۱۶۸	...
نقاط روستایی ..	۲۰۳۰	۱۷۰	۱۴۷۲۹	۱۸۱۱۸	۱۵۴۴	...

(۱) اطلاعات سال ۱۳۸۵ به صورت برآورد می‌باشد.

مأخذ- مرکز آمار ایران.

۲۲-۹- برآورد واحدهای مسکونی معمولی برحسب تعداد خانوار ساکن و مساحت زیربنا در نقاط

شهری و روستایی ۱۳۸۵ (مترمربع)

تعداد اتاق	جمع	۵۰ مترمربع و کمتر	۵۱-۷۵	۷۶-۸۰	۸۱-۱۰۰
جمع	۱۱۱۸۹۱۱	۵۶۱۸۹	۹۸۰۸۰	۷۰۷۷۷	۲۱۱۰۹۹
۱ خانوار	۱۰۲۸۳۹۷	۵۲۶۵۷	۹۳۳۳۸	۶۶۷۴۱	۱۹۸۱۶۷
۲ خانوار	۷۸۵۵۱	۲۹۹۹	۴۳۶۶	۳۶۱۲	۱۱۶۰۴
۳ خانوار	۱۰۲۰۱	۴۴۱	۳۹۰	۳۶۳	۱۱۴۱
۴ خانوار و بیشتر	۱۷۶۲	۹۲	۸۶	۶۱	۱۸۷
نقاط شهری	۹۴۰۶۸۷	۴۳۵۹۴	۸۲۷۲۰	۵۸۷۸۹	۱۷۸۷۹۴
۱ خانوار	۸۶۶۴۷۳	۴۰۹۵۹	۷۸۹۰۷	۵۵۵۹۶	۱۶۸۲۴۶
۲ خانوار	۶۴۷۸۱	۲۲۶۹	۳۴۶۴	۲۸۶۲	۹۴۷۰
۳ خانوار	۸۰۷۸	۳۰۵	۲۸۴	۲۷۸	۹۱۶
۴ خانوار و بیشتر	۱۳۵۵	۶۱	۶۵	۵۳	۱۶۲
نقاط روستایی	۱۷۸۲۲۴	۱۲۵۹۵	۱۵۳۶۰	۱۱۹۸۸	۳۲۳۰۵
۱ خانوار	۱۶۱۹۲۴	۱۱۶۹۸	۱۴۳۳۱	۱۱۱۴۵	۲۹۹۲۱
۲ خانوار	۱۳۷۷۰	۷۳۰	۹۰۲	۷۵۰	۲۱۳۴
۳ خانوار	۲۱۲۳	۱۳۶	۱۰۶	۸۵	۲۲۵
۴ خانوار و بیشتر	۴۰۷	۳۱	۲۱	۸	۲۵

تعداد اتاق	۱۰۱-۱۵۰	۱۵۱-۲۰۰	۲۰۱-۳۰۰	۳۰۱-۵۰۰	۵۰۱ و بیشتر
جمع	۳۵۳۷۲۱	۲۰۴۲۰۶	۹۸۵۷۰	۲۳۰۲۹	۳۲۴۰
۱ خانوار	۳۲۸۳۵۱	۱۸۳۰۵۴	۸۴۴۹۱	۱۹۰۲۸	۲۶۷۰
۲ خانوار	۲۲۵۵۱	۱۸۳۵۷	۱۱۷۹۶	۲۹۱۰	۳۵۶
۳ خانوار	۲۴۳۶	۲۴۱۹	۱۹۳۹	۹۲۸	۱۴۴
۴ خانوار و بیشتر	۳۸۳	۳۷۶	۳۴۴	۱۶۳	۷۰
نقاط شهری	۲۹۸۱۵۲	۱۷۰۱۰۰	۸۵۲۱۸	۲۰۵۵۴	۲۷۶۶
۱ خانوار	۲۷۷۵۹۱	۱۵۲۶۱۱	۷۳۱۲۷	۱۷۱۰۹	۲۳۲۷
۲ خانوار	۱۸۳۴۷	۱۵۲۸۸	۱۰۲۶۵	۲۵۳۳	۲۸۳
۳ خانوار	۱۹۱۳	۱۹۰۰	۱۵۵۹	۸۰۷	۱۱۶
۴ خانوار و بیشتر	۳۰۱	۳۰۱	۲۶۷	۱۰۵	۴۰
نقاط روستایی	۵۵۵۶۹	۳۴۱۰۶	۱۳۳۵۲	۲۴۷۵	۴۷۴
۱ خانوار	۵۰۷۶۰	۳۰۴۴۳	۱۱۳۶۴	۱۹۱۹	۳۴۳
۲ خانوار	۴۲۰۴	۳۰۶۹	۱۵۳۱	۳۷۷	۷۳
۳ خانوار	۵۲۳	۵۱۹	۳۸۰	۱۲۱	۲۸
۴ خانوار و بیشتر	۸۲	۷۵	۷۷	۵۸	۳۰

مأخذ - مرکز آمار ایران.

۲۳-۹- برآورد واحدهای مسکونی معمولی برحسب مساحت زیربنا در نقاط شهری و روستایی ۱۳۸۵

(مترمربع)

شرح	جمع	۵۰ متر مربع و کمتر	۷۵ تا ۵۱ متر مربع	۸۰ تا ۷۶ متر مربع	۸۱ تا ۱۰۰ متر مربع
جمع.....	۱۱۱۸۹۱۱	۵۶۱۸۹	۹۸۰۸۰	۷۰۷۷۷	۲۱۱۰۹۹
نقاط شهری.....	۹۴۰۶۸۷	۴۳۵۹۴	۸۲۷۲۰	۵۸۷۸۹	۱۷۸۷۹۴
نقاط روستایی.....	۱۷۸۲۲۴	۱۲۵۹۵	۱۵۳۶۰	۱۱۹۸۸	۳۲۳۰۵

شرح	۱۵۰ تا ۱۰۱ متر مربع	۲۰۰ تا ۱۵۱ متر مربع	۳۰۰ تا ۲۰۱ متر مربع	۵۰۰ تا ۳۰۱ متر مربع	۵۰۱ متر مربع و بیشتر
جمع.....	۳۵۳۷۲۱	۲۰۴۲۰۶	۹۷۱۶۹	۲۴۳۳۰	۳۳۴۰
نقاط شهری.....	۲۹۸۱۵۲	۱۷۰۱۰۰	۸۳۹۵۷	۲۱۷۵۵	۲۸۲۶
نقاط روستایی.....	۵۵۵۶۹	۳۴۱۰۶	۱۳۲۱۲	۲۵۷۵	۵۱۴

مأخذ- مرکز آمار ایران.

۲۴-۹- مشخصات عمومی شرکت‌های تعاونی مسکن فعال

تعداد اتحادیه	سرمایه (میلیون ریال)	شاغلان	عضو	تعداد	سال و شهرستان
۳	۵۹۴۴۳	۸۰۳	۹۱۹۵۷	۲۵۸	۱۳۸۰
۳	۱۳۷۲۲۱	۱۶۵۰	۱۰۶۶۴۳	۴۶۵	۱۳۸۵
۱۹	۳۲۶۶۶۸	۳۴۹۸	۱۳۹۵۷۲	۷۸۴	۱۳۸۶
۲۲	۳۴۱۲۵۲	۳۶۴۱	۱۴۱۶۲۴	۸۱۳	۱۳۸۷
۲۳	۳۴۴۵۱۳	۳۷۱۳	۱۴۲۳۴۰	۸۲۹	۱۳۸۸
۲۲	۳۸۴۲۹۷	۱۳۳۴۵	۱۲۶۳۹۷	۷۰۳	۱۳۸۹
۲۰	۳۴۱۷۸۵	۵۹۶۲	۹۸۱۱۰	۵۱۲	۱۳۹۰
۱	۵۸۳۵	۶۳۶	۱۸۹۱	۱۴	آران و بیدگل
۱	۷۷۳۷	۳۰	۱۴۵۳	۷	اردستان
۴	۱۳۲۹۴۹	۲۸۹۶	۴۹۰۵۷	۱۸۰	اصفهان
۰	۱۶۲۲	۱۱	۱۰۵۸	۳	برخوار
۰	۴۸	۴	۲۷۲	۱	تیران و کرون
۰	۴۵۰	۴	۱۵۱	۲	چادگان
۱	۱۴۱۵۶	۴۸	۳۴۹۹	۲۴	خمینی شهر
۱	۲۸۱۳	۲۷	۷۹۳	۱۱	خوانسار
...	خوروبیابانک ^(۱)
۱	۲۳۰۴	۷	۳۵۸	۵	دهاقان
۰	۷۱۶	۲۵	۱۴۵	۳	سمیرم
۱	۱۹۷۵۴	۶۳	۶۹۱۹	۲۰	شاهین شهر و میمه
۱	۱۷۴۱۲	۳۹۹	۳۱۵۲	۲۵	شهرضا
۱	۲۰۱۸	۱۰۳۴	۱۵۳۶	۷	فریدن
۰	۷۲	۱	۷	۱	فریدونشهر
۱	۳۹۵۶	۳۲	۱۹۷۱	۱۶	فلاورجان
۱	۳۶۴۷۷	۱۰۱	۸۳۲۱	۳۰	کاشان
۱	۹۸۶۷	۱۴۳	۳۲۹۶	۳۲	گلیپایگان
۱	۳۵۷۹۶	۱۵۱	۶۵۵۶	۵۰	لنجان
۱	۱۷۱۴۳	۵۹	۳۳۷۹	۲۷	مبارکه
۱	۱۱۹۴۲	۳۲	۱۲۳۸	۲۳	نایین
۱	۴۱۵۶	۱۸۹	۲۰۸۶	۱۵	نجف آباد
۱	۱۴۵۶۲	۷۰	۹۷۲	۱۶	نطنز

(۱) آمار شهرستان خوروبیابانک در آمار شهرستان نایین منظور شده است.
مأخذ- اداره کل تعاون، کار و رفاه اجتماعی.

۹-۲۵- ساختمان‌های شروع شده توسط بخش خصوصی در نقاط شهری

شرح	تعداد ساختمان (دستگاه)	مساحت زمین (هزار مترمربع)	سطح زیربنای (هزار مترمربع)	سطح کل زیر بنای طبقات (هزار مترمربع)	ارزش زمین (میلیون ریال)	هزینه ساختمان (میلیون ریال)
..... ۱۳۸۴	۲۴۹۴۴	۵۴۶۶	۳۱۶۵	۷۷۸۹	۸۵۴۷۵۹۹	۱۰۱۵۴۶۸۴
..... ۱۳۸۵	۲۰۰۱۸	۴۷۱۲	۲۸۴۵	۷۰۳۵	۹۳۳۶۳۹۵	۱۱۰۶۸۲۸۸
..... ۱۳۸۶	۲۳۳۶۳	۷۶۱۴	۳۶۵۳	۸۲۷۴	۱۱۶۶۱۱۸۶	۱۵۹۵۵۰۲۲
..... ۱۳۸۷	۲۴۰۱۱	۵۹۰۶	۳۸۳۸	۱۰۳۷۰	۲۶۱۷۰۸۲۳	۲۸۷۶۱۷۷۸
..... ۱۳۸۸	۲۲۱۹۸	۵۳۱۰	۳۳۴۰	۸۶۵۶	۱۵۸۴۳۰۱۲	۲۴۰۱۵۵۷۷
..... ۱۳۸۹	۲۱۷۲۷	۵۹۶۷	۳۷۴۰	۱۲۱۱۰	۱۵۶۳۷۶۶۸	۳۶۱۴۸۷۱۴
ساختمان مسکونی						
..... ۱۳۸۴	۲۱۵۰۱	۳۵۷۶	۲۳۹۶	۶۳۴۷	۵۸۲۲۱۲۸	۸۴۶۲۷۳۷
..... ۱۳۸۵	۱۵۴۲۶	۲۵۷۸	۱۸۰۰	۵۱۷۵	۵۵۴۹۰۵۶	۸۲۴۸۲۱۰
..... ۱۳۸۶	۲۰۱۲۴	۳۵۰۶	۲۳۶۴	۶۵۳۰	۹۲۷۹۲۴۸	۱۲۷۳۹۴۵۷
..... ۱۳۸۷	۱۹۹۵۳	۳۶۶۶	۲۵۳۳	۷۹۶۹	۱۸۶۹۷۵۶۹	۲۲۲۸۹۶۳۹
..... ۱۳۸۸	۱۸۵۴۱	۳۳۹۳	۲۳۰۹	۷۱۰۵	۱۳۱۷۵۳۱۶	۲۰۴۵۲۸۰۱
..... ۱۳۸۹	۱۸۲۳۳	۴۳۲۱	۲۷۷۴	۱۰۶۶۷	۱۳۲۱۲۵۷۲	۳۳۰۹۳۵۲۹
ساختمان غیرمسکونی						
..... ۱۳۸۴	۱۷۳۷	۱۶۷۳	۵۶۴	۷۸۰	۱۶۳۲۵۶۲	۸۸۷۱۰۸
..... ۱۳۸۵	۳۸۴۹	۲۰۴۲	۹۶۵	۱۵۵۳	۳۴۳۹۷۸۲	۲۳۱۲۰۲۸
..... ۱۳۸۶	۲۸۲۰	۴۰۴۲	۱۲۳۲	۱۵۶۸	۲۰۳۱۶۵۵	۲۸۲۴۵۲۱
..... ۱۳۸۷	۳۴۳۱	۲۱۰۴	۱۱۸۹	۱۸۴۸	۶۲۶۰۲۰۶	۴۸۲۹۴۴۲
..... ۱۳۸۸	۳۱۱۵	۱۸۳۵	۹۶۴	۱۲۷۴	۱۹۷۲۲۵۹	۲۷۲۶۸۶۲
..... ۱۳۸۹	۳۱۵۵	۱۵۹۸	۹۲۴	۱۲۹۰	۲۰۸۲۶۸۲	۲۵۹۷۳۳۶
ساختمان مسکونی و غیرمسکونی توأم						
..... ۱۳۸۴	۱۷۰۶	۲۱۷	۲۰۵	۶۶۲	۱۰۹۲۹۰۹	۸۰۴۸۳۹
..... ۱۳۸۵	۷۴۳	۹۲	۸۰	۳۰۷	۳۴۷۵۵۷	۵۰۸۰۵۰
..... ۱۳۸۶	۴۱۹	۶۶	۵۷	۱۷۶	۳۵۰۲۸۳	۳۹۱۰۴۴
..... ۱۳۸۷	۶۲۷	۱۳۶	۱۱۶	۵۵۳	۱۲۱۳۰۴۹	۱۶۴۲۶۹۷
..... ۱۳۸۸	۵۴۲	۸۲	۶۷	۲۷۷	۶۹۵۴۳۶	۸۳۵۹۱۴
..... ۱۳۸۹	۳۴۹	۴۸	۴۲	۱۵۳	۳۴۲۴۱۴	۴۵۷۸۴۹

مأخذ- بانک مرکزی جمهوری اسلامی ایران، اداره آمار اقتصادی.

۲۶-۹- ساختمان‌های تکمیل شده توسط بخش خصوصی در نقاط شهری

شرح	تعداد ساختمان (دستگاه)	مساحت زمین (هزار مترمربع)	سطح زیر بنای (هزار مترمربع)	سطح کل زیر بنای طبقات (هزار مترمربع)	ارزش زمین (میلیون ریال)	هزینه ساختمان (میلیون ریال)
..... ۱۳۸۴	۲۴۹۶۳	۷۸۶۷	۳۵۲۸	۷۲۴۸	۱۰۱۴۴۳۱۹	۸۲۶۹۸۳۷
..... ۱۳۸۵	۲۵۲۸۲	۶۰۳۶	۳۳۱۷	۷۸۶۰	۱۳۲۳۳۸۰۱	۱۰۳۹۲۴۶۸
..... ۱۳۸۶	۲۰۲۶۳	۴۲۶۱	۲۵۶۲	۶۲۱۹	۱۴۱۶۳۰۴۵	۹۶۹۷۶۷۸
..... ۱۳۸۷	۲۰۲۹۵	۶۸۱۵	۳۱۷۶	۶۹۴۱	۲۲۹۸۵۶۱۱	۱۳۹۲۸۵۱۰
..... ۱۳۸۸	۲۳۹۱۸	۵۸۶۸	۳۳۷۸	۸۰۱۱	۲۱۲۷۳۵۷۲	۲۰۶۷۲۱۰۷
..... ۱۳۸۹	۲۰۶۴۴	۴۹۸۴	۲۹۳۸	۶۶۳۸	۱۵۴۱۱۰۴۱	۱۷۰۰۵۴۶۲
ساختمان مسکونی						
..... ۱۳۸۴	۲۱۷۵۰	۳۷۷۵	۲۵۴۷	۵۵۲۳	۷۵۳۶۰۱۰	۶۳۶۴۹۱۵
..... ۱۳۸۵	۲۱۸۵۶	۳۸۹۱	۲۶۴۱	۶۴۲۸	۹۴۲۵۴۰۲	۸۴۰۶۲۹۸
..... ۱۳۸۶	۱۵۷۳۰	۲۷۲۴	۱۸۰۲	۴۸۰۲	۹۶۵۲۸۶۴	۷۴۰۴۲۶۴
..... ۱۳۸۷	۱۷۲۶۰	۳۰۳۹	۲۰۱۳	۵۱۳۸	۱۴۱۱۹۹۶۱	۱۰۴۲۹۴۶۰
..... ۱۳۸۸	۱۹۶۳۳	۳۴۸۹	۲۲۴۲	۵۹۹۳	۱۳۰۱۰۹۴۰	۱۴۶۲۶۴۹۲
..... ۱۳۸۹	۱۶۶۶۷	۲۸۶۹	۱۸۷۳	۵۰۲۸	۱۰۹۸۵۱۶۹	۱۲۹۸۴۳۵۴
ساختمان غیرمسکونی						
..... ۱۳۸۴	۹۱۳	۳۸۴۹	۷۷۹	۱۱۳۳	۱۷۳۶۵۷۴	۱۳۳۵۲۵۰
..... ۱۳۸۵	۱۵۱۲	۱۸۷۵	۴۲۹	۷۰۳	۲۲۰۵۶۰۹	۹۹۱۹۳۴
..... ۱۳۸۶	۳۱۲۰	۱۳۱۷	۵۸۹	۷۹۴	۳۱۴۱۹۰۷	۱۱۶۶۲۸۸
..... ۱۳۸۷	۲۱۳۳	۳۵۹۶	۱۰۴۷	۱۴۰۸	۷۱۴۱۷۶۳	۲۶۳۵۵۹۰
..... ۱۳۸۸	۲۵۴۴	۲۰۸۳	۹۵۲	۱۳۳۶	۴۷۵۳۰۵۰	۳۰۹۲۷۰۰
..... ۱۳۸۹	۳۳۰۲	۱۹۶۲	۹۶۷	۱۳۱۸	۳۷۱۶۲۱۲	۳۲۴۹۹۹۵
ساختمان مسکونی و غیرمسکونی توأم						
..... ۱۳۸۴	۲۳۰۰	۲۴۳	۲۰۲	۵۹۲	۸۷۱۷۳۵	۵۶۹۶۷۲
..... ۱۳۸۵	۱۹۱۴	۲۷۰	۲۴۷	۷۲۹	۱۶۰۲۷۹۰	۹۹۴۲۳۶
..... ۱۳۸۶	۱۴۱۳	۲۲۰	۱۷۱	۶۲۳	۱۳۶۸۲۷۴	۱۱۲۷۱۲۶
..... ۱۳۸۷	۹۰۲	۱۸۰	۱۱۵	۳۹۵	۱۷۲۳۸۸۷	۸۶۳۴۶۰
..... ۱۳۸۸	۱۷۴۱	۲۹۶	۱۸۴	۶۸۲	۳۵۰۹۵۸۲	۲۹۵۲۹۱۵
..... ۱۳۸۹	۷۷۵	۱۵۳	۹۸	۲۹۲	۷۰۹۶۶۰	۷۷۱۱۱۳

مأخذ- بانک مرکزی جمهوری اسلامی ایران، اداره آمار اقتصادی.

۲۷-۹- سرمایه‌گذاری بخش خصوصی برحسب ساختمان‌های شروع شده، نیمه تمام و تکمیل شده در نقاط شهری

سال	کل	ساختمان‌های شروع شده	ساختمان‌های نیمه تمام	ساختمان‌های تکمیل شده
۱۳۸۰	۲۴۲۸۶۴۶	۶۱۳۷۲۳	۱۳۱۳۵۵۷	۵۰۱۳۶۶
۱۳۸۱	۳۵۳۵۸۹۱	۸۵۲۵۵۲	۱۸۲۸۹۷۳	۸۵۴۳۶۶
۱۳۸۲	۴۴۵۷۵۴۲	۱۰۷۰۹۹۹	۲۴۲۹۹۷۲	۹۵۶۵۷۱
۱۳۸۳	۷۳۵۷۴۹۵	۲۰۳۶۲۰۳	۳۸۵۴۱۰۱	۱۴۶۷۱۹۱
۱۳۸۴	۱۱۵۹۸۶۰۹	۲۰۹۱۲۴۸	۷۲۷۱۰۲۲	۲۲۳۶۳۳۹
۱۳۸۵	۱۱۴۰۵۷۳۷	۲۲۹۹۰۲۶	۶۶۷۷۲۱۷	۲۴۲۹۴۹۴
۱۳۸۶	۱۴۹۹۵۴۰۸	۳۴۰۵۷۰۳	۸۹۵۵۹۸۰	۲۶۳۳۷۲۵
۱۳۸۷	۲۵۳۴۵۶۲۰	۵۵۲۱۳۵۵	۱۵۵۸۹۷۸۷	۴۲۳۴۴۷۸
۱۳۸۸	۲۳۷۰۱۶۲۱	۴۷۶۶۸۵۷	۱۳۵۳۸۹۶۳	۵۳۹۵۸۰۱
۱۳۸۹	۲۸۵۸۰۱۶۹	۷۲۸۰۴۵۹	۱۶۷۱۴۶۳۱	۴۵۸۵۰۷۹

مأخذ- بانک مرکزی جمهوری اسلامی ایران، اداره آمار اقتصادی.

۲۸-۹- تعداد واحد، متوسط سطح زیربنا و متوسط هزینه یک متر مربع ساختمان‌های مسکونی تکمیل شده توسط بخش خصوصی در نقاط شهری

سال	تعداد واحد	متوسط سطح زیربنا (مترمربع)	متوسط هزینه یک مترمربع ساختمان مسکونی (هزارریال)
۱۳۸۰	۳۱۴۹۶	۱۲۷	۴۳۰
۱۳۸۱	۴۳۹۸۶	۱۳۴	۴۸۱
۱۳۸۲	۳۹۹۳۸	۱۲۸	۵۷۶
۱۳۸۳	۳۶۷۴۳	۱۲۹	۸۰۳
۱۳۸۴	۴۸۱۵۴	۱۲۳	۱۱۵۲
۱۳۸۵	۵۳۷۷۷	۱۳۰	۱۳۰۸
۱۳۸۶	۴۱۱۴۳	۱۲۹	۱۵۴۲
۱۳۸۷	۴۳۳۰۵	۱۲۵	۲۰۳۰
۱۳۸۸	۴۸۵۹۷	۱۳۳	۲۴۴۱
۱۳۸۹	۴۲۰۰۵	۱۲۵	۲۵۸۲

مأخذ- بانک مرکزی جمهوری اسلامی ایران، اداره آمار اقتصادی.

سالنامه آماری استان اصفهان ۱۳۹۰ _____ ۹- ساختمان و مسکن

۲۹-۹- تعداد و هزینه انواع ساختمان‌های احداث شده توسط سازمان مسکن و شهرسازی (میلیون ریال)

ساختمان‌های دولتی		واحدهای مسکونی		سال
هزینه	تعداد پروژه	هزینه	تعداد واحد	
۶۲۰	۲	۳۶۰	۵ ۱۳۸۰
۳۳۰۰	۳	۱۵۰۰	۱۰ ۱۳۸۵
۱۱۴۰۰	۴	۷۳۳۰	۳۴ ۱۳۸۶
۱۷۰۰۰	۴	۶۰۰۰	۳۶ ۱۳۸۷
۸۸۰۰	۳ ۱۳۸۸
. ۱۳۸۹
۱۴۲۲۰	۲ ۱۳۹۰

عمران شهری		مراکز آموزشی و فرهنگی		مراکز درمانی		سال
هزینه	تعداد پروژه	هزینه	تعداد پروژه	هزینه	تعداد پروژه	
.	.	۵۲۰	۱ ۱۳۸۰
۱۸۹۲	۶	۹۴۰۰	۴ ۱۳۸۵
۳۷۱	۲	۱۹۰۰۰	۳ ۱۳۸۶
۵۷۴۳	۱۷	۱۱۳۵۰	۳	۳۸۰۰۰	۵ ۱۳۸۷
۱۴۰۸	۷	۳۱۰۰	۲ ۱۳۸۸
۹۵۷۷	۴۵	۱۹۲۰	۱ ۱۳۸۹
۱۲۵۰	۳۳	.	.	۱۸۵۶۵	۲ ۱۳۹۰

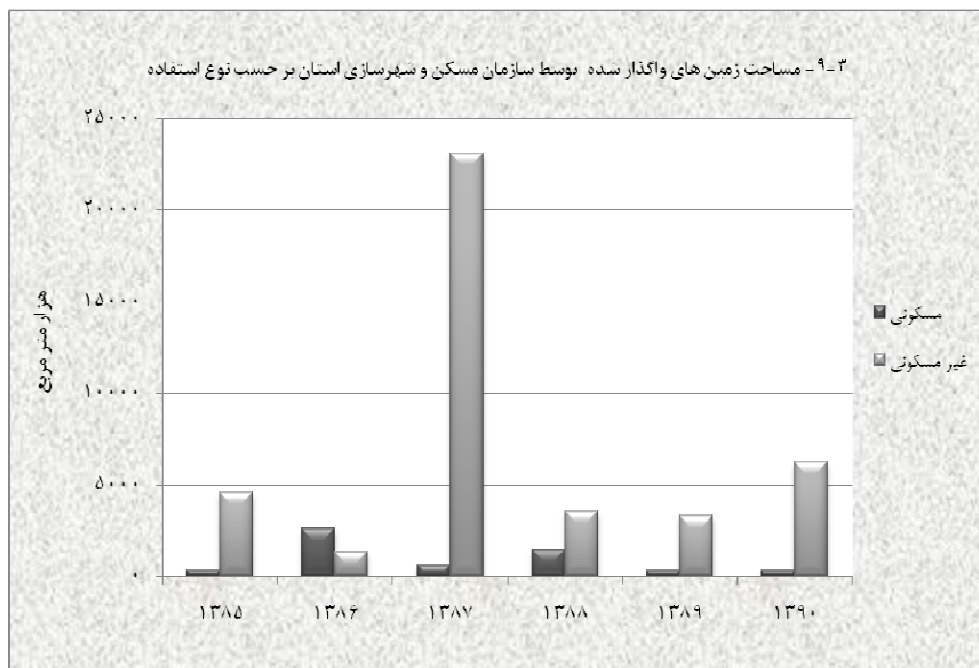
مأخذ- اداره کل راه و شهرسازی استان.

۳۰-۹- زمین‌های واگذار شده توسط سازمان مسکن و شهرسازی استان برحسب نوع استفاده

سال و شهرستان	احداث واحد مسکونی			احداث واحد غیرمسکونی		
	تعداد واحد	تعداد قطعه زمین	مساحت زمین (مترمربع)	تعداد واحد	تعداد قطعه زمین	مساحت زمین (مترمربع)
..... ۱۳۸۰	۳۳۲۶	۱۴۲۹	۴۶۶۱۵۳	۱۳۹۶	۱۵۸	۱۰۶۲۳۸۲۴
..... ۱۳۸۵	۴۲۳۶	۹۴۹	۳۱۴۹۶۴	۵۷	۵۵	۴۶۱۴۳۳۰
..... ۱۳۸۶ ^(۱)	۸۰۳۸	۶۷۱	۲۵۹۰۳۸۲	۲۳۰	۱۱۴	۱۳۳۹۶۸۶
..... ۱۳۸۷	۱۳۷۲۲	۶۲۲	۶۳۴۰۸۹	۶۲۱۹	۶۳	۲۳۱۱۲۱۴۷
..... ۱۳۸۸	۱۶۲۴۹	۴۵۶	۱۴۷۱۷۸۷	۷۵	۷۰	۳۵۳۴۲۹۰
..... ۱۳۸۹	۴۷۸۱	۱۵۸	۳۱۰۷۲۱	۱۶۰	۱۱۴	۳۲۷۸۵۶۴
..... ۱۳۹۰	۴۸۸۴	۲۷۶	۲۹۴۳۸۶	۴۲۲	۱۷۹	۶۲۶۳۷۷۲
..... آران و بیدگل	۱۱	۴	۸۶۷	۶	۶	۲۶۰۰۸۷
..... اردستان	۱۹	۱۱	۲۲۷۷	۱۶	۱۶	۶۱۳۴۱
..... اصفهان	۲۱۷	۴۱	۹۸۳۵	۲۸	۲۷	۲۱۸۸۵۱۷
..... برخوار	۶۷	۲	۲۵۴۰	۵۰	۳	۲۳۸۷
..... تیران و کرون	۳۶	۱۵	۴۰۵۰	۱۰	۸	۲۷۶۵۸۳۵
..... چادگان	۰	۰	۰	۲	۲	۱۰۴۹۸
..... خمینی شهر	۳۶	۱۳	۲۲۸۲	۸	۸	۵۶۴۶
..... خوانسار	۸	۴	۶۶۴	۲	۲	۴۰۰۰۰
..... خور و بیابانک	۰	۰	۰	۰	۰	۰
..... دهاقان	۹	۵	۴۲۰۰	۹	۹	۳۸۵۸۸
..... سمیرم	۲۳	۱۰	۲۱۲۴	۰	۰	۰
..... شاهین شهر و میمه	۱۲۷۲	۱۵	۴۰۶۸۲	۱۹۲	۱	۶۴۲۰
..... شهرضا	۵۴	۲۹	۵۷۷۴	۱۱	۱۰	۱۴۵۲۸
..... فریدن	۲۰۰۳	۳	۱۲۳۲۵۹	۱	۱	۱۰۲۸
..... فریدونشهر	۰	۰	۰	۱	۱	۱۳۰
..... فلاورجان	۱۵۰	۱	۷۲۱۵	۰	۰	۰
..... کاشان	۵۶۷	۳۸	۵۴۴۵۷	۲۲	۲۲	۴۲۱۸۹۴
..... گلپایگان	۶۵	۲۳	۴۵۴۵	۲	۲	۱۵۹۸۸۳
..... لنجان	۴	۴	۴۶۶	۱۶	۱۶	۹۴۶۱۳
..... مبارکه	۹	۳	۷۰۳	۲۵	۲۵	۴۸۸۸۸
..... نایین	۲۲۰	۲۹	۲۲۷۴۴	۱۱	۱۱	۶۹۱۱۳
..... نجف‌آباد	۹۵	۱۶	۴۴۳۳	۱۰	۹	۷۴۳۷۶
..... نطنز	۱۹	۱۰	۱۲۶۹	۰	۰	۰

(۱) علت افزایش آمار در سال ۱۳۸۶ به علت واگذاری زمین به مساحت ۲۲۵۳۴۴۳ متر مربع در شهر چرمهین واقع در شهرستان لنجان می‌باشد.

مأخذ- اداره کل راه و شهرسازی استان.



منبع: جدول ۳۰-۹

