

مقدمه

آمارگیری کشاورزی در سطح ملی برای اولین بار در سال ۱۳۳۹، توسط اداره آمار عمومی وقت، با روش نمونه گیری انجام شد. پس از انجام چند آمارگیری نمونه ای که نتایج سال های ۱۳۵۰ و ۱۳۵۱ آن منتشر شد، در سال ۱۳۵۲، اولین سرشماری کشاورزی روستایی، توسط مرکز آمار ایران به مرحله اجرا درآمد. در این سرشماری از طریق مراجعه به تمامی نقاط روستایی کشور، اطلاعات مورد نظر در سطح آبادی جمع آوری شد. بر اساس چارچوب آماری حاصل از سرشماری مذکور، طرح آمارگیری کشاورزی روستایی در سال های ۱۳۵۳، ۱۳۵۴ و ۱۳۵۶ لغایت ۱۳۵۹ و نیز در سال های ۱۳۶۱ و ۱۳۶۶ توسط مرکز آمار ایران اجرا و نتایج آن منتشر شد.

در سال ۱۳۶۷ اولین سرشماری عمومی کشاورزی توسط مرکز آمار ایران، در سطح نقاط شهری و روستایی کشور به مرحله اجرا درآمد. با استفاده از چارچوب این سرشماری، اولین طرح آمارگیری نمونه ای کشاورزی در سال ۱۳۷۱، توسط مرکز آمار ایران انجام شد و در سال ۱۳۷۲، دومین سرشماری عمومی کشاورزی کشور توسط مرکز آمار ایران به اجرا درآمد. در این سرشماری برخی از شهرها یا حوزه های شهری که تعداد خانوار بهره بردار آن در زمان سرشماری ۱۳۶۷ قابل توجه نبوده، مورد سرشماری قرار نگرفته است. در سال ۱۳۸۲ سومین و در سال ۱۳۹۳ چهارمین سرشماری عمومی کشاورزی کشور توسط مرکز آمار ایران و با مشارکت وزارت جهاد کشاورزی اجرا گردید.

اطلاعات آماری مندرج در این فصل، شامل آمارهایی در زمینه ی زراعت و باغداری، دام و طیور، جنگلداری، شیلات و شرکت های تعاونی می باشد.

برای تهیه و تنظیم آمار و اطلاعات مندرج در جداول این فصل، علاوه بر نشریات مرکز آمار ایران و نتایج طرحهای آماری گاوداریهای صنعتی، موسسات مرغداری و آمار کشتار دام، از آمار و اطلاعات دستگاههای جهاد کشاورزی، شرکتهای توزیع برق، شرکت سهامی حمایتی کشاورزی، اداره کل شیلات، اداره کل منابع طبیعی، سازمان تعاون

روستایی و اداره کل تعاون کار و رفاه اجتماعی استان استفاده شده است.

لازم به توضیح است که بدلیل تغییر الگو ارائه برخی آمار بصورت سری زمانی برای برخی از دستگاههای اجرایی مقدور نبوده است

تعاریف مفاهیم

بهره برداری کشاورزی: کلیه فعالیت های کشاورزی که تحت مدیریت واحدی قرار دارد، یک واحد تولیدی کشاورزی است که بهره برداری کشاورزی نامیده می شود. در سرشماری عمومی کشاورزی ۱۳۸۲، اگر فعالیت های یک واحد تولیدی کشاورزی در محدوده ی چند آبادی یا شهر انجام شود، هر مجموعه ی واقع در محدوده ی یک آبادی یا شهر، یک بهره برداری کشاورزی تلقی می شود. در طرح مذکور، بهره برداری هایی سرشماری شده است که لااقل یکی از فعالیت های آن، در حد نصاب های تعیین شده ی زیر قرار گرفته باشد:

زراعت: بهره برداری هایی که در روز آمارگیری حداقل ۴۰۰ مترمربع زمین زراعی دارند.

باغداری: بهره برداری هایی که در روز آمارگیری حداقل ۲۰۰ مترمربع باغ و قلمستان دارند.

پرورش دام سنگین: بهره برداری های پرورش دهنده ی دام سنگین (گاو، گوساله، گاو میش و بچه گاو میش و شتر و بچه شتر) که در طول ۳۶۵ روز گذشته، دارای حداقل یک رأس دام سنگین بوده اند.

پرورش دام سبک: بهره برداری های پرورش دهنده ی دام سبک (گوسفند، بره و بز و بزغاله) که در طول ۳۶۵ روز گذشته، دارای حداقل دو رأس دام سبک بوده اند.

پرورش طیور به روش سنتی: بهره برداری های پرورش دهنده ی طیور به روش سنتی که تعداد مرغ، خروس

باغ: زمینی است در فضای باز که در آن کاشت درختان مثمر به صورت مجتمع انجام شده است.

قلمستان: زمینی است در فضای باز که در آن انواع تبریزی (تبریزی، سپیدار، کبوده، صنوبر، پده، شالک و ...) و اوکالیپتوس با هدف بهره برداری از تنه یا شاخه آن به صورت مجتمع کاشته شده باشد.

سطح زیر کشت (کاشت): مساحت زمینی است که برای تولید محصول مود نظر در سال آمارگیری، در همان سال و یا قبل از آن، زیر کشت رفته باشد.

آیش: آن قسمت از اراضی آبی یا دیم، که داخل در تناوب کشت قرار دارد ولی در سال زراعی مورد نظر، کشت نشده است و محصولی از آن برداشت نخواهد شد.

سال زراعی: منظور از سال زراعی، اول مهرماه هر سال لغایت پایان شهریور ماه سال بعد است.

محصولات سالانه: به نباتاتی اطلاق می شود که به طور معمول ساقه علفی دارند و پس از برداشت محصول، بوته آن از بین می رود و در مواردی، قسمت های زیرزمینی گیاه (ریشه، پیاز و نظایر آن) برای سال بعد در زمین باقی می ماند. مانند گندم، چغندر قند، سبزی ها و زعفران.

محصولات دائمی: گیاهانی هستند که غالباً تنه یا ساقه چوبی دارند و پس از برداشت محصول، تمام یا قسمتی از گیاه در زمین باقی می ماند و مجدداً در سال های بعد محصول می دهد. انواع درختان و درخچه های مثمر مانند تبریزی، محصولات دائمی محسوب می شوند.

تولید: مقدار محصولی است که در دوره ی زمانی مشخص، طی فرآیند تولید در واحد تولیدی، حاصل می شود و آماده ی عرضه برای فروش و مصرف است. در طرح های آماری مرکز آمار ایران، آن مقدار تولید که جنبه ی رایگان داشته یا دستمزد بابت آن جنسی باشد و یا به خود مصرفی واحد تولیدی برسد نیز، جزو تولید محسوب می شود.

،جوجه و سایر انواع ماکیان آن در روز آمارگیری، حداقل ۱۰ قطعه است.

کشت گلخانه ای: بهره برداری هایی که در روز آمارگیری، دارای تولید گلخانه ای در هر وسعتی بوده است.

پرورش زنبور عسل: بهره برداری هایی که در روز آمارگیری دارای فعالیت پرورش زنبور عسل به هر وسعت بوده است.

پرورش کرم ابریشم و پرورش ماهی: بهره برداری هایی که در طول ۳۶۵ روز گذشته درای فعالیت پرورش کرم ابریشم یا پرورش ماهی بوده اند.

بهره بردار کشاورزی: شخصی حقیقی یا حقوقی است که به تنهایی یا با مشارکت دیگران، مدیریت امور بهره برداری کشاورزی و مسئولیت فنی و اقتصادی آن را به عهده داشته و مستقیماً در سود و زیان آن سهیم است.

اراضی کشاورزی: منظور زمین های دایر کشاورزی است که شامل اراضی زراعی و باغ و قلمستان می شود.

اراضی زراعی: بخشی از زمین های کشاورزی است که به فعالیت زراعت (کشت و کار نباتات سالانه) اعم از زیر کشت و آیش، اختصاص یافته است.

اراضی زراعی آبی: آن قسمت از اراضی زراعی است که زراعت انجام شده در آن آبیاری می شود.

اراضی زراعی دیم: آن قسمت از اراضی زراعی است که زراعت انجام شده در آن آبیاری نمی شود و آب مورد نیاز برای رشد گیاه از طریق نزولات آسمانی تامین می شود.

باغ و قلمستان: آن بخش از اراضی کشاورزی که در زمان سرشماری زیر کشت نباتات دائمی به صورت کاشت مجتمع قرار داشته است.

مرتع: زمینی است اعم از کوه و دامنه یا زمین مسطح، که در فصل چرا، دارای پوششی از نباتات علوفه ای خودرو باشد و با توجه به سابقه ی چرا، عرفاً مرتع شناخته شود. اراضی آیش ولو آن که دارای پوشش علوفه ای خودرو باشد، مشمول تعریف مرتع نمی شود.

آبشخور: چاه های کم عمقی است که از آب آن، فقط برای شرب دام استفاده می شود.

چاه مالرداری: برای تأمین آب مورد نیاز دام، در دامنه کوه ها چاه هایی حفر می کنند که از این گونه چاه ها همانند آرتزین و همچون چشمه، آب جاری می شود. به این چاه ها، چاه مالرداری اطلاق می شود.

مالچ پاشی: مقصود، ایجاد پوشش هایی است که به منظور جلوگیری از حرکت خاک، حفظ درجه ی حرارت و رطوبت خاک به کار می رود.

بادشکن زنده: عبارت از چند ردیف درخت، درختچه و بوته است که به طور عمود نسبت به جهت باد غالب قرار می گیرد؛ به طوری که باد به سرعت معین به بادشکن برخورد نموده، مقداری از سرعت و انرژی خود را از دست داده و مواد محموله به ترتیب ریزی و درشتی رسوب می نمایند.

بادشکن غیرزنده: عبارت از چند ردیف موانع غیرزنده (مانند چپر، دیوار، سرشاخه و ...) است که به طور عمود نسبت به جهت باد غالب قرار می گیرد؛ به طوری که باد با سرعت معین به بادشکن برخورد نموده، مقداری از سرعت و انرژی خود را از دست داده و مواد محموله به ترتیب ریزی و درشتی رسوب می نمایند.

حفاظت و قرق: عبارت از انتخاب و اعلام مساحت مناطق و محدوده های دارای فرسایش زیاد و یا حساس به فرسایش است.

در مورد محصولات کشاورزی، تولید هر محصول به حالت متعارف آن که از مزرعه برداشته می شود، مورد نظر است. در مورد برنج، وزن شلتوک، در مورد انواع لوبیا، وزن دانه ی خشک، در مورد یونجه، اسپرس و شبدر، وزن علوفه ی خشک، در مورد گردو، بادام و پسته، وزن محصول بدون پوست سبز ولی با پوست خشک و در مورد تبریزی، سپیدار و ...، قطع درخت بر حسب اصله، تولید محسوب می شود.

گاوداری صنعتی: یک واحد تولیدی کشاورزی است که در آن، فعالیت پرورش دام از نظر محل و نحوه نگهداری، روش تغذیه و بهداشت دام، طبق برنامه و با رعایت اصول و موازین نوین و ویژه، انجام می گیرد.

مرغ گوشتی: به نوعی مرغ و خروس اطلاق می شود که به منظور استفاده از گوشت آن پرورش داده می شود.

مرغ تخمگذار: مرغی است که برای تولید تخم مرغ خوراکی، پرورش داده می شود. این قبیل مرغ ها را در سن سه ماهگی، پولت (نیمچه تخمگذار) می گویند.

لنبه: منظور، تخم مرغ های تولید شده بدون پوست آهکی است.

مرغ مادر: مرغی است که از تخم نطفه دار آن، برای تولید جوجه استفاده می شود. مرغ مادر گوشتی، برای تولید جوجه های مرغ و خروس گوشتی، و مرغ مادر تخمی برای تولید جوجه های مرغ تخمگذار، پرورش داده می شود.

شرکت تعاونی: شرکتی متشکل از اشخاص حقیقی، با حداقل ۷ عضو است که تمام یا حداقل ۵۱ درصد از سرمایه آن به وسیله اعضا تأمین گردد و طبق مقررات موجود در قانون بخش تعاونی، به ثبت رسیده باشد. یادآور می شود، قبل از تعیین حداقل اعضای شرکت های تعاونی بر اساس قانون مذکور، بعضی از شرکت های تعاونی با اعضای کمتر از ۷ نفر تشکیل شده است.

گزیده اطلاعات

براساس نتایج سرشماری ۱۳۹۳، تعداد ۱۶۵۲۹۸ واحد کشاورزی تحت عنوان بهره برداری کشاورزی در سطح استان سرشماری شده است که حداقل به یکی از فعالیتهای زراعت، باغداری، تولید گلخانه ایی، پرورش دام به روش سنتی، پرورش زنبور عسل و کرم ابریشم مشغول بوده اند. طبق نتایج این طرح مساحت اراضی کشاورزی استان حدود ۱۳۲۴۸۷۲ هکتار شامل اراضی زیر کشت زراعی و آیش و باغ و قلمستان بوده است. مساحت عرصه های جنگلی استان در سال ۱۳۹۳، معادل ۸۹۳۸۸۲ هکتار برآورد شده است. در سال مذکور، از ۲۴۸۸۶۰۶ هکتار مراتع استان ۲۲/۹ درصد جزء مراتع خوب و بقیه در گروه مراتع متوسط و فقیر محسوب شده است.

سالنامه آماری استان خوزستان ۱۳۹۳ ————— ۴- کشاورزی، جنگلداری و شیلات

۴-۱- بهره برداران فهرست و بهره برداران سرشماری شده برحسب نوع بهره بردار و شهرستان: آبان ۱۳۹۳

شهرستان	جمع		خانوار معمولی (ساکن و غیر ساکن)		بهره بردار غیر ساکن		شرکت رسمی / موسسه عمومی
	فهرست شده	سرشماری شده	فهرست شده	سرشماری شده	فهرست شده	سرشماری شده	
جمع.....	۱۶۵۷۰۳	۱۶۵۲۹۸	۱۳۴۴۷۳	۱۳۴۲۴۷	۳۰۵۸۰	۳۰۴۰۱	۶۵۰
آبادان.....	۶۱۱۸	۶۰۸۱	۵۴۹۵	۵۴۵۸	۶۲۰	۶۲۰	۳
آغاجاری.....	۶۰۴	۶۰۴	۵۷۳	۵۷۳	۳۱	۳۱	۰
امیدیه.....	۲۹۱۵	۲۹۰۰	۲۴۳۶	۲۴۲۱	۴۷۹	۴۷۹	۰
اندیکا.....	۷۹۵۴	۷۷۶۶	۶۴۹۵	۶۴۲۴	۱۴۵۵	۱۳۳۸	۴
اندیمشک.....	۷۰۰۹	۷۰۰۸	۴۳۴۳	۴۳۴۲	۲۶۲۶	۲۶۲۶	۴۰
اهواز.....	۷۲۵۲	۷۱۹۸	۶۷۰۸	۶۷۰۴	۵۲۹	۴۷۹	۱۵
ایذه.....	۱۴۴۲۹	۱۴۴۲۹	۱۱۶۶۵	۱۱۶۶۵	۲۷۲۱	۲۷۲۱	۴۳
باغملک.....	۱۴۸۸۷	۱۴۸۷۵	۱۰۹۲۶	۱۰۹۱۷	۳۹۴۳	۳۹۴۰	۱۸
باوی.....	۳۷۱۹	۳۷۱۷	۳۱۰۵	۳۱۰۳	۵۹۷	۵۹۷	۱۷
بندر ماهشهر.....	۱۹۵۶	۱۹۵۵	۱۸۳۴	۱۸۳۳	۱۱۶	۱۱۶	۶
بهبهان.....	۸۱۹۶	۸۱۸۸	۶۹۴۴	۶۹۳۶	۱۲۴۳	۱۲۴۳	۹
حمیدیه.....	۳۰۰۵	۳۰۰۱	۲۸۳۹	۲۸۳۷	۱۶۴	۱۶۲	۲
خرمشهر.....	۱۹۵۸	۱۹۵۶	۱۷۷۵	۱۷۷۴	۱۴۳	۱۴۲	۴۰
دزفول.....	۱۵۰۷۹	۱۵۰۵۹	۱۱۶۵۵	۱۱۶۳۵	۳۲۶۴	۳۲۶۴	۱۶۰
دشت آزادگان.....	۵۵۲۶	۵۵۱۷	۴۵۷۷	۴۵۶۸	۹۳۵	۹۳۵	۱۴
رامشیر.....	۴۰۰۷	۴۰۰۶	۳۲۰۱	۳۲۰۱	۸۰۴	۸۰۳	۲
رامهرمز.....	۷۹۰۲	۷۸۹۱	۶۳۰۸	۶۲۹۹	۱۵۷۸	۱۵۷۸	۱۴
شادگان.....	۸۷۰۷	۸۷۰۴	۷۷۴۸	۷۷۴۵	۹۵۱	۹۵۱	۸
شوش.....	۱۴۵۳۱	۱۴۵۲۶	۱۱۹۸۳	۱۱۹۸۰	۲۴۵۲	۲۴۵۰	۹۶
شوشتر.....	۸۳۲۹	۸۳۲۰	۷۳۱۵	۷۳۰۶	۹۴۱	۹۴۱	۷۳
کارون.....	۲۶۹۹	۲۶۹۸	۲۴۲۱	۲۴۲۰	۲۷۳	۲۷۳	۵
گتوند.....	۴۴۳۵	۴۴۳۰	۴۱۲۶	۴۱۲۱	۲۹۳	۲۹۳	۱۶
لالی.....	۳۸۴۴	۳۸۴۲	۲۹۵۰	۲۹۴۸	۸۹۴	۸۹۴	۰
مسجد سلیمان.....	۲۸۰۰	۲۷۹۴	۲۰۵۵	۲۰۵۰	۶۹۳	۶۹۲	۵۲
هفتگل.....	۲۶۸۷	۲۶۸۲	۱۴۰۳	۱۳۹۸	۱۲۷۲	۱۲۷۲	۱۲
هندیجان.....	۲۳۴۴	۲۳۴۰	۱۸۱۵	۱۸۱۱	۵۲۹	۵۲۹	۰
هويزه.....	۲۸۱۱	۲۸۱۱	۱۷۷۸	۱۷۷۸	۱۰۳۲	۱۰۳۲	۱

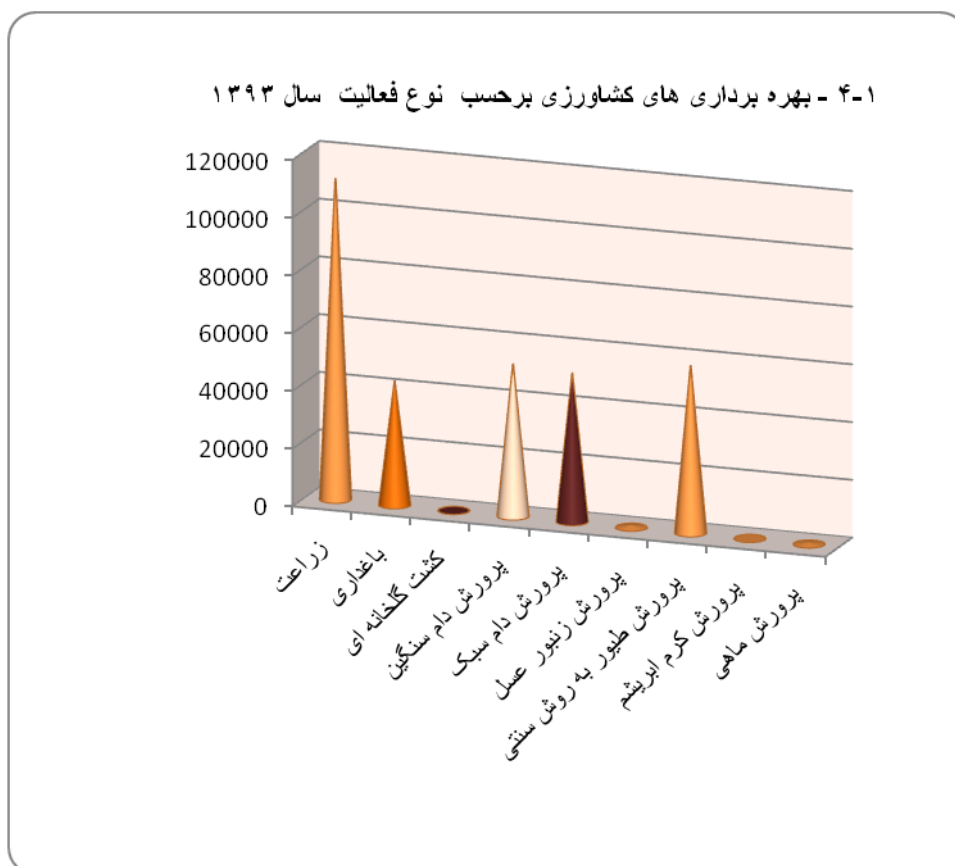
مأخذ: مرکز آمار ایران

سالنامه آماری استان خوزستان ۱۳۹۳ ————— ۴- کشاورزی، جنگلداری و شیلات

۴-۲- بهره برداری های کشاورزی برحسب نوع فعالیت و شهرستان: آبان ۱۳۹۳

شهرستان	زراعت	باغداری	کشت گلخانه ای	پرورش دام سنگین	پرورش دام سبک	پرورش زنبور عسل	پرورش کرم ابریشم	پرورش طیور به روش سنتی	پرورش ماهی
جمع.....	۱۱۱۲۰۰	۴۲۹۶۹	۱۳۸	۵۲۷۰۰	۵۱۴۳۹	۹۷۰	۲	۵۷۹۰۱	۷۸۴
آبادان.....	۶۴۴	۵۳۹۰	۲	۱۱۴۶	۱۲۰۰	۲	۰	۱۱۵۱	۱۰
آغاجاری.....	۲۱۳	۶۸	۰	۱۰۳	۳۴۳	۳	۰	۳۹۹	۰
امیدیه.....	۱۸۲۹	۱۲۴۵	۰	۹۵۷	۱۱۱۹	۴	۰	۱۶۱۷	۰
اندیکا.....	۵۵۳۵	۱۲۳۲	۱	۲۵۲۴	۴۵۳۹	۴۲	۰	۳۷۲۰	۶
اندیمشک.....	۴۹۹۷	۵۱۶	۱۶	۸۰۹	۲۱۹۵	۱۶۱	۰	۲۶۲۴	۳
اهواز.....	۵۵۸۷	۱۱۳۰	۴	۳۶۸۳	۱۸۸۲	۱	۰	۲۲۸۰	۴۳
ایذه.....	۱۰۹۰۹	۴۰۷۱	۳	۴۷۶۱	۶۹۵۳	۲۴۱	۰	۶۸۱۷	۳
باغملک.....	۱۰۸۳۵	۳۸۹۱	۳۳	۳۲۴۶	۵۱۸۱	۲۲۹	۰	۵۴۱۴	۰
باوی.....	۲۸۹۹	۹۰۲	۵	۱۸۵۴	۸۳۴	۳	۰	۱۲۵۳	۱۲
بندر ماهشهر.....	۱۱۶۷	۷۵۶	۰	۹۱۷	۸۱۹	۱	۰	۸۰۸	۱
بهبهان.....	۵۰۷۴	۲۴۲۸	۶	۲۲۱۶	۲۱۵۱	۴۰	۰	۳۳۹۳	۴
حمیدیه.....	۲۳۶۵	۶۳۶	۴	۱۳۹۹	۵۱۴	۱	۱	۵۷۴	۳۵
خرمشهر.....	۹۲۷	۱۲۶۴	۱	۶۴۹	۳۷۸	۵	۰	۷۲۸	۱۱۵
دزفول.....	۹۷۰۶	۱۴۷۳	۳۴	۲۸۶۷	۴۸۵۲	۴۶	۱	۳۵۳۸	۷۵
دشت آزادگان.....	۴۴۶۸	۹۳۰	۱	۲۰۵۰	۸۵۱	۵	۰	۱۲۴۷	۱۵
رامشیر.....	۳۵۱۷	۵۰۳	۰	۱۲۴۰	۱۳۲۱	۰	۰	۱۵۷۸	۱۰
رامهرمز.....	۶۰۲۰	۷۸۰	۵	۲۲۴۴	۲۱۹۶	۲۵	۰	۳۲۳۲	۰
شادگان.....	۳۲۵۷	۷۰۶۶	۰	۳۴۴۳	۱۵۸۱	۲	۰	۱۹۲۵	۱۵۵
شوش.....	۱۰۱۹۲	۲۳۸۱	۱۰	۵۸۸۷	۲۲۷۶	۱۲	۰	۲۸۸۰	۹۶
شوشتر.....	۵۶۸۱	۳۱۲۹	۵	۳۶۷۰	۱۸۸۱	۷۶	۰	۴۱۳۴	۹۹
کارون.....	۱۳۵۶	۱۱۷۰	۰	۱۴۴۱	۶۴۹	۱	۰	۹۴۳	۹۳
گتوند.....	۳۲۳۹	۱۳۰	۲	۱۱۲۰	۱۳۵۱	۱۵	۰	۱۷۲۶	۱
لالی.....	۲۹۰۶	۴۲۶	۴	۱۱۸۵	۲۱۸۲	۲۱	۰	۱۹۷۱	۰
مسجد سلیمان.....	۱۹۶۰	۲۰۷	۰	۸۸۴	۱۵۶۹	۱۱	۰	۱۱۰۹	۰
هفتگل.....	۲۱۲۶	۱۷۷	۱	۵۴۹	۸۷۸	۲۰	۰	۱۰۴۹	۰
هندیجان.....	۱۴۴۹	۶۷۱	۰	۶۸۴	۱۱۰۸	۱	۰	۱۲۹۸	۰
هويزه.....	۲۳۴۲	۳۹۸	۱	۱۱۷۱	۶۳۶	۲	۰	۴۹۶	۸

مأخذ: مرکز آمار ایران



میناجدول ۲-۴

سالنامه آماری استان خوزستان ۱۳۹۳ ————— ۴- کشاورزی، جنگلداری و شیلات

۳-۴- تعداد بهره برداری و مساحت زمین بهره برداری های با زمین برحسب وسعت اراضی کشاورزی: آبان ۱۳۹۳
(بهره برداری _ هکتار)

باغ و قلمستان		اراضی زراعی		کل		وسعت اراضی کشاورزی
مساحت	تعداد بهره برداری	مساحت	تعداد بهره برداری	مساحت	تعداد بهره برداری	
۳۱۵۹۵	۲۶۵۵۵	۱۲۸۶۲۷۷	۱۱۰۷۷۴	۱۳۲۴۸۷۲	۱۲۵۴۱۱	جمع.....
۲۲۶۳	۸۶۷۵	۲۳۳۷	۶۲۸۲	۴۵۹۹	۱۴۲۲۱	جمع کمتر از ۱ هکتار.....
۱۱۱	۲۸۱۲	۲۳	۵۱۵	۱۳۴	۳۲۸۰	کمتر از ۰/۱ هکتار.....
۱۵۲	۱۲۴۵	۹۸	۸۴۱	۲۵۰	۱۹۸۵	۰/۱ تا کمتر از ۰/۲ هکتار.....
۶۲۱	۲۲۲۷	۵۱۶	۱۸۷۱	۱۱۳۷	۳۸۳۵	۰/۲ تا کمتر از ۰/۵ هکتار.....
۱۳۷۸	۲۳۹۱	۱۷۰۰	۳۰۵۵	۳۰۷۸	۵۱۲۱	۰/۵ تا کمتر از ۱ هکتار.....
۱۳۵۵۹	۹۹۶۶	۱۰۲۰۶۴	۴۲۸۱۲	۱۱۵۶۲۳	۴۸۹۷۹	جمع ۱ تا کمتر از ۵ هکتار.....
۴۶۰۳	۴۵۸۹	۱۳۰۱۲	۱۱۶۶۹	۱۷۶۱۵	۱۵۲۳۸	۱ تا کمتر از ۲ هکتار.....
۴۰۱۶	۲۶۹۱	۲۶۲۵۷	۱۲۸۶۳	۳۰۲۷۳	۱۴۴۳۶	۲ تا کمتر از ۳ هکتار.....
۲۸۶۳	۱۵۹۲	۳۰۹۱۹	۱۰۲۶۹	۳۳۷۸۲	۱۰۹۶۸	۳ تا کمتر از ۴ هکتار.....
۲۰۷۷	۱۰۹۵	۳۱۸۷۶	۸۰۱۰	۳۳۹۵۳	۸۳۳۷	۴ تا کمتر از ۵ هکتار.....
۱۰۳۲۵	۵۴۹۸	۴۰۳۰۶۶	۴۷۰۰۸	۴۱۳۳۹۱	۴۷۴۹۴	جمع ۵ تا کمتر از ۲۰ هکتار.....
۳۷۸۱	۲۲۱۲	۱۱۸۶۷۵	۲۱۰۲۹	۱۲۲۴۵۷	۲۱۳۵۷	۵ تا کمتر از ۷/۵ هکتار.....
۱۹۱۶	۹۰۵	۶۰۸۷۱	۷۴۴۸	۶۲۷۸۸	۷۵۲۶	۷/۵ تا کمتر از ۱۰ هکتار.....
۲۹۴۹	۱۶۶۱	۱۴۲۶۹۰	۱۳۳۲۰	۱۴۵۶۳۹	۱۳۳۷۳	۱۰ تا کمتر از ۱۵ هکتار.....
۱۶۷۸	۷۱۹	۸۰۸۲۹	۵۲۱۱	۸۲۵۰۷	۵۲۳۷	۱۵ تا کمتر از ۲۰ هکتار.....
۳۴۹۰	۱۶۱۰	۲۹۲۰۲۲	۱۰۷۸۳	۲۹۵۵۱۳	۱۰۷۹۸	جمع ۲۰ تا کمتر از ۵۰ هکتار..
۱۱۹۲	۷۰۲	۹۷۸۴۱	۴۸۱۱	۹۹۰۳۳	۴۸۱۶	۲۰ تا کمتر از ۲۵ هکتار.....
۱۲۱۶	۵۷۲	۱۰۶۷۲۸	۳۷۶۳	۱۰۷۹۴۳	۳۷۶۹	۲۵ تا کمتر از ۳۵ هکتار.....
۱۰۸۲	۳۳۷	۸۷۴۵۴	۲۲۰۹	۸۸۵۳۶	۲۲۱۳	۳۵ تا کمتر از ۵۰ هکتار.....
۱۹۵۸	۸۰۷	۴۸۶۷۸۹	۳۸۸۹	۴۹۵۷۴۶	۳۹۱۹	جمع ۵۰ هکتار و بیش تر.....
۳۶۳۵	۵۲۴	۱۶۴۳۰۱	۲۷۴۸	۱۶۷۹۳۶	۲۷۷۲	۵۰ تا کمتر از ۱۰۰ هکتار.....
۱۷۱۵	۱۹۵	۹۷۳۳۸	۸۲۸	۹۹۰۵۲	۸۳۱	۱۰۰ تا کمتر از ۲۰۰ هکتار.....
۲۱۶۴	۷۳	۶۳۷۸۲	۲۵۲	۶۵۹۴۵	۲۵۵	۲۰۰ تا کمتر از ۵۰۰ هکتار.....
۴۲۰	۹	۲۵۵۹۷	۴۳	۲۶۰۱۷	۴۳	۵۰۰ تا کمتر از ۱۰۰۰ هکتار....
۶	۲	۵۸۳۰	۵	۵۸۳۶	۵	۱۰۰۰ تا کمتر از ۲۰۰۰ هکتار...
۱۰۱۸	۵	۱۲۹۹۴۲	۱۳	۱۳۰۹۶۰	۱۳	۲۰۰۰ هکتار و بیش تر.....

مأخذ: مرکز آمار ایران - دفتر کشاورزی

سالنامه آماری استان خوزستان ۱۳۹۳ ————— ۴- کشاورزی ، جنگلداری و شیلات

۴-۴- تعداد بهره برداری و مساحت زمین بهره برداری های با زمین برحسب نوع کشت و شهرستان : آبان
۱۳۹۳
(بهره برداری - هکتار)

کل						شهرستان
مساحت			تعداد بهره برداری			
دیم	آبی	جمع	دیم	آبی	جمع	
۵۲۸۴۵۴	۷۹۶۴۱۸	۱۳۲۴۸۷۲	۵۱۱۵۳	۸۳۷۲۱	۱۲۵۴۱۱	جمع.....
۰	۵۰۷۹	۵۰۷۹	۰	۵۳۶۹	۵۳۶۹	آبادان.....
۵۸۱	۶۲۶	۱۲۰۷	۱۴۲	۱۸۰	۲۳۰	آغاجاری.....
۱۴۴۶۴	۸۹۳۳	۲۳۳۹۶	۱۰۸۴	۱۲۲۴	۱۸۹۲	امیدیه.....
۳۳۰۴۹	۱۷۵۶	۳۴۸۰۴	۵۵۲۹	۱۰۶۲	۵۷۲۹	اندیکا.....
۲۶۷۰۲	۲۱۳۳۷	۴۸۰۳۹	۳۰۵۱	۲۳۷۵	۵۱۶۱	اندیمشک.....
۷۰۵۵۴	۶۷۰۹۲	۱۳۷۶۴۶	۱۶۹۶	۴۱۸۵	۵۶۴۴	اهواز.....
۶۴۴۸۳	۱۸۷۴	۶۶۳۵۸	۱۰۵۴۸	۱۸۴۸	۱۱۲۸۵	ایذه.....
۳۲۵۶۵	۶۷۲۹	۳۹۲۹۴	۷۶۵۴	۶۰۶۲	۱۱۶۳۷	باغملک.....
۳۲۴۰۸	۳۲۰۷۱	۶۴۴۷۹	۱۰۴۹	۲۱۳۸	۲۹۵۴	باوی.....
۳۲۲۱	۳۵۵۳۶	۳۸۷۵۷	۱۱۸	۱۲۶۶	۱۳۶۵	بندر ماهشهر.....
۱۱۲۸۵	۲۴۷۹۳	۳۶۰۷۸	۱۷۷۶	۴۹۱۰	۵۷۰۲	بهبهان.....
۴۱	۲۴۹۷۴	۲۵۰۱۵	۶	۲۳۶۴	۲۳۷۰	حمیدیه.....
۰	۲۵۸۵۸	۲۵۸۵۸	۰	۱۴۲۵	۱۴۲۵	خرمشهر.....
۲۶۲۹۶	۵۶۴۹۶	۸۲۷۹۲	۳۶۳۵	۷۱۹۳	۱۰۳۲۰	دزفول.....
۱۲۰۳	۴۲۴۹۰	۴۳۶۹۳	۹۴	۴۳۹۱	۴۴۸۰	دشت آزادگان.....
۴۵۴۲۴	۲۴۳۸۹	۶۹۸۱۴	۲۰۷۶	۱۷۹۰	۳۵۶۸	رامشیر.....
۱۲۵۹۷	۲۵۲۳۹	۳۷۸۳۶	۱۹۴۰	۵۰۷۷	۶۱۰۴	رامهرمز.....
۰	۵۴۸۲۰	۵۴۸۲۰	۰	۸۰۲۵	۸۰۲۵	شادگان.....
۱۴۱۱۴	۱۰۷۵۷۹	۱۲۱۶۹۳	۱۰۱۵	۹۷۳۵	۱۰۴۰۴	شوش.....
۱۰۸۳۸	۸۳۷۶۶	۹۴۶۰۴	۸۶۸	۵۰۸۶	۵۷۸۰	شوشتر.....
۱۱۷۱۰	۶۰۰۶۹	۷۱۷۷۹	۲۵۷	۱۵۵۳	۱۷۷۸	کارون.....
۱۳۹۶۲	۱۲۵۱۷	۲۶۴۷۹	۱۴۱۸	۲۴۰۶	۳۲۷۱	گتوند.....
۱۷۲۱۳	۴۰۶	۱۷۶۱۹	۲۹۰۳	۱۴۷	۲۹۲۸	لالی.....
۳۱۳۵۳	۶۹۰	۳۲۰۴۳	۱۹۴۶	۸۶	۱۹۷۲	مسجد سلیمان.....
۵۱۱۵۳	۱۸۸۹	۵۳۰۴۲	۲۱۰۲	۱۳۹	۲۱۳۶	هفتگل.....
۳۲۳۸	۲۸۱۸۰	۳۱۴۱۸	۲۴۵	۱۳۲۷	۱۵۲۵	هندیجان.....
۰	۴۱۲۲۸	۴۱۲۲۸	۰	۲۳۵۸	۲۳۵۸	هويزه.....



سالنامه آماری استان خوزستان ۱۳۹۳ ————— ۴- کشاورزی ، جنگلداری و شیلات

۴-۴- تعداد بهره برداری و مساحت زمین بهره برداری های با زمین برحسب نوع کشت و شهرستان : آبان
۱۳۹۳ (دنباله)
(بهره برداری - هکتار)

اراضی زراعی						شهرستان
مساحت			تعداد بهره برداری			
دیم	آبی	جمع	دیم	آبی	جمع	
۵۲۷۱۸۷	۷۵۹۰۹۰	۱۲۸۶۲۷۷	۵۱۰۷۶	۶۶۳۰۷	۱۱۰۷۷۴	جمع.....
.	۳۶۷	۳۶۷	.	۶۰۵	۶۰۵	آبادان.....
۵۷۹	۶۱۱	۱۱۹۰	۱۳۵	۱۶۸	۲۱۳	آغاجاری.....
۱۴۴۶۴	۸۸۲۷	۲۳۲۹۱	۱۰۸۴	۱۰۵۶	۱۸۲۹	امیدیه.....
۳۳۰۱۱	۹۵	۳۳۱۰۶	۵۵۲۵	۷۲	۵۵۳۵	اندیکا.....
۲۶۶۹۰	۲۰۸۷۸	۴۷۵۶۸	۳۰۵۰	۲۰۶۷	۴۹۹۷	اندیمشک.....
۷۰۵۲۱	۶۶۴۴۸	۱۳۶۹۷۰	۱۶۹۵	۳۹۴۶	۵۵۸۳	اهواز.....
۶۴۴۴۵	۹۰۲	۶۵۳۴۷	۱۰۵۴۳	۹۲۰	۱۰۹۰۹	ایذه.....
۳۲۵۵۸	۵۲۵۷	۳۷۸۱۵	۷۶۴۸	۴۸۵۴	۱۰۸۳۵	باغملک.....
۳۲۴۰۷	۳۱۶۴۸	۶۴۰۵۵	۱۰۴۹	۲۰۶۸	۲۸۹۹	باوی.....
۳۲۲۱	۳۴۲۷۲	۳۷۴۹۳	۱۱۸	۱۰۵۸	۱۱۶۷	بندر ماهشهر.....
۱۱۲۸۰	۲۳۵۱۶	۳۴۷۹۶	۱۷۷۴	۴۲۰۳	۵۰۶۸	بهبهان.....
۳۳	۲۴۸۴۹	۲۴۸۸۲	۶	۲۳۵۹	۲۳۶۵	حمیدیه.....
.	۲۴۷۵۳	۲۴۷۵۳	.	۵۵۲	۵۵۲	خرمشهر.....
۲۵۲۷۳	۵۲۸۲۴	۷۸۰۹۷	۳۶۳۰	۶۵۰۱	۹۷۰۵	دزفول.....
۱۲۰۳	۴۱۸۷۰	۴۳۰۷۳	۹۴	۴۳۷۸	۴۴۶۸	دشت آزادگان.....
۴۵۳۹۸	۲۴۱۳۳	۶۹۵۳۲	۲۰۴۶	۱۶۲۷	۳۵۱۷	رامشیر.....
۱۲۵۹۷	۲۴۷۸۵	۳۷۳۸۲	۱۹۳۹	۴۹۳۷	۶۰۲۰	رامهرمز.....
.	۴۲۳۵۸	۴۲۳۵۸	.	۳۲۵۷	۳۲۵۷	شادگان.....
۱۴۱۱۴	۱۰۶۷۶۸	۱۲۰۸۸۲	۱۰۱۵	۹۵۲۰	۱۰۱۹۲	شوش.....
۱۰۸۳۸	۸۳۱۷۸	۹۴۰۱۶	۸۶۸	۴۹۷۸	۵۶۸۱	شوشتر.....
۱۱۶۹۳	۵۷۲۸۷	۶۸۹۸۰	۲۴۴	۱۱۲۳	۱۳۵۶	کارون.....
۱۳۹۶۲	۱۲۳۱۹	۲۶۲۸۱	۱۴۱۷	۲۳۶۵	۳۲۳۹	گتوند.....
۱۷۲۱۳	۸۰	۱۷۲۹۳	۲۹۰۳	۱۵	۲۹۰۶	لالی.....
۳۱۲۹۶	۴۶۲	۳۱۷۵۸	۱۹۴۶	۳۹	۱۹۶۰	مسجد سلیمان.....
۵۱۱۵۳	۱۸۲۹	۵۲۹۸۲	۲۱۰۲	۸۸	۲۱۲۶	هفتگل.....
۳۲۳۸	۲۷۶۸۳	۳۰۹۲۱	۲۴۵	۱۲۰۹	۱۴۴۷	هندیجان.....
.	۴۱۰۸۹	۴۱۰۸۹	.	۲۳۴۲	۲۳۴۲	هويزه.....



سالنامه آماری استان خوزستان ۱۳۹۳ ————— ۴- کشاورزی ، جنگلداری و شیلات

۴-۴- تعداد بهره برداری و مساحت زمین بهره برداری های با زمین برحسب نوع کشت و شهرستان : آبان
۱۳۹۳ (دنباله)
(بهره برداری - هکتار)

باغ و قلمستان						شهرستان
مساحت			تعداد بهره برداری			
دیم	آبی	جمع	دیم	آبی	جمع	
۱۲۶۷	۳۷۳۲۸	۳۸۵۹۵	۲۸۲	۲۶۲۸۴	۲۶۵۵۵	جمع.....
۰	۴۷۱۱	۴۷۱۱	۰	۵۳۵۲	۵۳۵۲	آبادان.....
۲	۱۶	۱۷	۹	۲۶	۳۵	آغاجاری.....
۰	۱۰۵	۱۰۵	۰	۲۱۱	۲۱۱	امیدیه.....
۳۷	۱۶۶۱	۱۶۹۸	۱۸	۱۰۱۶	۱۰۳۴	اندیکا.....
۱۳	۴۵۹	۴۷۲	۳	۴۳۲	۴۳۴	اندیمشک.....
۳۳	۶۴۴	۶۷۷	۴	۶۵۳	۶۵۶	اهواز.....
۳۹	۹۷۲	۱۰۱۱	۲۴	۱۲۳۲	۱۲۵۰	ایذه.....
۷	۱۴۷۲	۱۴۷۹	۸	۱۷۰۴	۱۷۱۲	باغملک.....
...	۴۲۳	۴۲۴	۱	۲۲۸	۲۲۸	باوی.....
۰	۱۲۶۴	۱۲۶۴	۰	۷۵۶	۷۵۶	بندر ماهشهر.....
۵	۱۲۷۷	۱۲۸۳	۶	۱۵۴۶	۱۵۵۱	بهبهان.....
...	۱۲۵	۱۳۳	۱	۳۳	۳۴	حمیدیه.....
۰	۱۱۰۵	۱۱۰۵	۰	۱۲۰۱	۱۲۰۱	خرمشهر.....
۱۰۲۲	۳۶۷۲	۴۶۹۵	۳۹	۱۱۹۳	۱۲۳۱	دزفول.....
۰	۶۲۱	۶۲۱	۰	۱۲۸	۱۲۸	دشت آزادگان.....
۲۶	۲۵۶	۲۸۲	۱۲۷	۳۳۴	۴۶۱	رامشیر.....
...	۴۵۴	۴۵۴	۱	۵۰۶	۵۰۷	رامهرمز.....
۰	۱۲۴۶۱	۱۲۴۶۱	۰	۷۰۴۶	۷۰۴۶	شادگان.....
۰	۸۱۰	۸۱۰	۰	۳۹۸	۳۹۸	شوش.....
۰	۵۸۸	۵۸۸	۰	۳۸۲	۳۸۲	شوشتر.....
۱۷	۲۷۸۲	۲۷۹۹	۳۴	۱۱۳۶	۱۱۷۰	کارون.....
...	۱۹۸	۱۹۸	۲	۱۲۶	۱۲۸	گتوند.....
۰	۳۲۵	۳۲۵	۰	۱۳۶	۱۳۶	لالی.....
۵۷	۲۲۹	۲۸۵	۶	۵۱	۵۶	مسجد سلیمان.....
۰	۶۰	۶۰	۰	۵۹	۵۹	هفتگل.....
۰	۴۹۷	۴۹۷	۰	۳۱۷	۳۱۷	هندیجان.....
۰	۱۴۰	۱۴۰	۰	۸۳	۸۳	هویزه.....

مأخذ : مرکز آمار ایران - دفتر کشاورزی

سالنامه آماری استان خوزستان ۱۳۹۳ ————— ۴- کشاورزی ، جنگلداری و شیلات

۴-۵- تعداد بهره برداری و سطح کاشت محصولات زراعی در فضای باز برحسب نوع محصول ، کشت و شهرستان : آبان ۱۳۹۳ (بهره برداری - هکتار)

گندم						شهرستان
سطح کاشت			تعداد بهره برداری			
دیم	آبی	جمع	دیم	آبی	جمع	
۳۷۰۲۲۹	۴۸۴۰۶۷	۸۵۴۲۹۷	۳۶۸۸۰	۴۹۲۱۵	۸۶۱۰۵	جمع.....
.	آبادان.....
۲۸۸	۵۱۲	۸۰۰	۸۹	۱۴۷	۱۸۶	آغاجاری.....
۱۱۴۶۶	۶۱۰۳	۱۷۵۶۹	۹۱۰	۸۰۲	۱۵۷۶	امیدیه.....
۱۸۶۱۸	...	۱۸۶۱۹	۴۹۳۲	۱	۴۹۳۲	اندیکا.....
۲۲۷۸۴	۱۵۲۷۹	۳۸۰۶۳	۲۸۰۵	۱۵۰۵	۴۲۵۸	اندیمشک.....
۵۴۳۰۰	۴۱۹۲۱	۹۶۲۲۱	۱۵۹۵	۳۳۳۴	۴۹۰۳	اهواز.....
۲۸۳۱۲	۳۱۷	۲۸۶۲۹	۶۲۷۹	۳۶۲	۶۵۰۴	ایذه.....
۱۱۹۱۲	۳۳۶۲	۱۵۲۷۴	۲۷۶۶	۳۱۵۹	۵۵۸۰	باغملک.....
۲۸۹۷۷	۱۹۵۸۰	۴۸۵۵۷	۹۷۴	۱۴۸۵	۲۲۷۴	باوی.....
۲۲۸۸	۱۸۹۱۹	۲۱۲۰۷	۱۱۲	۹۸۱	۱۰۸۸	بندر ماهشهر.....
۹۳۸۰	۱۶۶۱۲	۲۵۹۹۲	۱۴۴۶	۳۱۱۵	۳۹۳۲	بهبهان.....
۳۳	۱۵۷۳۹	۱۵۷۷۲	۶	۱۳۰۵	۱۳۱۱	حمیدیه.....
.	۶۷۷۹	۶۷۷۹	.	۲۴۶	۲۴۶	خرمشهر.....
۱۵۵۱۹	۳۴۱۶۳	۴۹۶۸۳	۱۹۹۱	۳۹۹۱	۵۸۹۳	دزفول.....
۱۱۶۹	۳۶۲۵۰	۳۷۴۱۹	۹۳	۳۵۷۸	۳۶۷۰	دشت آزادگان.....
۳۵۲۸۴	۲۰۱۰۹	۵۵۳۹۳	۱۵۹۱	۱۳۵۷	۲۸۶۳	رامشیر.....
۱۰۲۸۷	۲۱۵۱۳	۳۱۸۰۰	۱۷۱۹	۴۲۲۳	۵۲۶۱	رامهرمز.....
.	۲۵۱۶۰	۲۵۱۶۰	.	۲۲۱۳	۲۲۱۳	شادگان.....
۸۸۱۳	۶۹۴۶۳	۷۸۲۷۶	۷۱۱	۷۷۳۴	۸۲۳۵	شوش.....
۱۰۲۱۸	۴۶۴۲۰	۵۶۶۳۸	۸۳۲	۴۲۶۹	۴۹۴۹	شوستر.....
۵۸۸۰	۱۶۸۳۵	۲۲۷۱۵	۲۲۰	۷۲۴	۹۳۶	کارون.....
۱۲۱۲۱	۷۱۵۷	۱۹۲۷۸	۱۳۶۷	۱۲۳۵	۲۱۴۸	گتوند.....
۹۷۷۰	۴۳	۹۸۱۳	۲۴۱۳	۸	۲۴۱۶	لالی.....
۲۲۸۷۷	۱۵۴	۲۳۰۳۱	۱۷۹۹	۱۵	۱۸۰۵	مسجد سلیمان.....
۴۷۵۷۹	۱۷۶۶	۴۹۳۴۴	۲۰۳۰	۶۹	۲۰۳۷	هفتگل.....
۲۳۵۳	۲۱۸۳۷	۲۴۱۹۰	۲۰۱	۱۰۵۹	۱۲۵۴	هندیجان.....
.	۳۸۰۷۵	۳۸۰۷۵	.	۲۳۰۰	۲۳۰۰	هويزه.....

سالنامه آماری استان خوزستان ۱۳۹۳ ————— ۴- کشاورزی ، جنگلداری و شیلات

۴-۵- تعداد بهره برداری و سطح کاشت محصولات زراعی در فضای باز برحسب نوع محصول ، کشت و شهرستان : آبان ۱۳۹۳ (دنباله)
(بهره برداری - هکتار)

جو						شهرستان
سطح کاشت			تعداد بهره برداری			
دیم	آبی	جمع	دیم	آبی	جمع	
۱۱۸۷۶۲	۴۳۷۱۴	۱۶۲۴۷۷	۲۷۴۶۰	۶۸۰۴	۳۳۹۴۴	جمع.....
۰	۰	۲	۲	آبادان.....
۲۱	۰	۲۱	۱۲	۰	۱۲	آغاجاری.....
۲۳۶۹	۱۳۰۸	۳۶۷۷	۳۸۶	۲۴۵	۶۱۰	امیدیه.....
۱۳۰۱۸	...	۱۳۰۲۰	۴۳۳۱	۲	۴۳۳۲	اندیکا.....
۱۳۷۵	۱۱۳	۱۴۸۸	۳۰۹	۱۵	۳۲۱	اندیمشک.....
۱۴۹۹۶	۴۴۵۴	۱۹۴۵۰	۹۶۱	۵۵۲	۱۴۹۵	اهواز.....
۳۲۱۳۳	۲۴	۳۲۱۵۷	۷۸۲۳	۱۶	۷۸۳۵	ایذه.....
۲۰۰۳۲	۶۸	۲۰۱۰۰	۶۳۹۴	۷۴	۶۴۵۷	باغملک.....
۱۸۶۹	۱۹۴۵	۳۸۱۳	۱۵۴	۳۴۸	۴۷۸	باوی.....
۴۶۴	۷۷۰۳	۸۱۶۷	۵۴	۷۶۷	۸۱۹	بندر ماهشهر.....
۷۰۷	۶۵۸	۱۳۶۵	۳۷۱	۳۶۳	۶۹۵	بهبهان.....
۰	۱۷۲	۱۷۲	۰	۵۳	۵۳	حمیدیه.....
۰	۱۱۲۶	۱۱۲۶	۰	۶۳	۶۳	خرمشهر.....
۵۵۶۶	۴۸۳	۶۰۴۹	۱۴۹۲	۱۱۴	۱۵۲۹	دزفول.....
۳۱	۲۷۶۸	۲۷۹۹	۸	۶۱۶	۶۲۴	دشت آزادگان.....
۱۴۵۷	۴۲۸	۱۸۸۵	۱۵۲	۱۱۴	۲۶۶	رامشیر.....
۱۸۲۶	۱۶۹۵	۳۵۲۲	۶۹۸	۷۱۱	۱۲۹۸	رامهرمز.....
۰	۱۰۸۲۱	۱۰۸۲۱	۰	۱۴۶۷	۱۴۶۷	شادگان.....
۳۸۷	۵۰۴	۸۹۱	۴۱	۹۰	۱۳۱	شوش.....
۳۳۶	۱۰۷۲	۱۴۰۷	۶۲	۲۲۹	۲۸۸	شوشتر.....
۱۰۹۰	۱۷۷۶	۲۸۶۶	۵۸	۱۴۵	۲۰۲	کارون.....
۱۸۳۴	۱۱۶	۱۹۴۹	۳۲۳	۵۲	۳۷۳	گتوند.....
۶۷۶۷	۱۰	۶۷۷۷	۲۱۶۲	۴	۲۱۶۳	لالی.....
۸۲۰۹	...	۸۲۲۹	۱۱۳۹	۲	۱۱۴۱	مسجد سلیمان.....
۳۵۵۴	۲۹	۳۵۸۳	۴۱۱	۵	۴۱۴	هفتگل.....
۷۲۲	۴۹۰۰	۵۶۲۲	۱۲۲	۵۸۲	۷۰۳	هنديجان.....
۰	۱۵۲۰	۱۵۲۰	۰	۱۷۴	۱۷۴	هویزه.....



سالنامه آماری استان خوزستان ۱۳۹۳ ————— ۴- کشاورزی ، جنگلداری و شیلات

۴-۵- تعداد بهره برداری و سطح کاشت محصولات زراعی در فضای باز برحسب نوع محصول ، کشت و شهرستان : آبان ۱۳۹۳ (دنباله) (بهره برداری - هکتار)

برنج						شهرستان
سطح کاشت			تعداد بهره برداری			
دیم	آبی	جمع	دیم	آبی	جمع	
۰	۳۴۳۴۷	۳۴۳۴۷	۰	۱۱۶۰۹	۱۱۶۰۹	جمع.....
۰	۰	۰	۰	۰	۰	آبادان.....
۰	۲۹	۲۹	۰	۱۳۳	۱۳۳	آغاجاری.....
۰	۲۵۷	۲۵۷	۰	۳۰۶	۳۰۶	امیدیه.....
۰	۳۸	۳۸	۰	۴۲	۴۲	اندیکا.....
۰	۵	۵	۰	۵	۵	اندیمشک.....
۰	۳۲۱۵	۳۲۱۵	۰	۳۳۹	۳۳۹	اهواز.....
۰	۶۱۳	۶۱۳	۰	۷۱۱	۷۱۱	ایذه.....
۰	۲۹۵۵	۲۹۵۵	۰	۳۹۶۹	۳۹۶۹	باغملک.....
۰	۱۳۸۹	۱۳۸۹	۰	۱۳۸	۱۳۸	باوی.....
۰	۴۴۸	۴۴۸	۰	۴۹	۴۹	بندر ماهشهر.....
۰	۴۶۴	۴۶۴	۰	۴۶۸	۴۶۸	بهبهان.....
۰	۳۳۹	۳۳۹	۰	۴۸	۴۸	حمیدیه.....
۰	۱۳۹۸	۱۳۹۸	۰	۷۸	۷۸	خرمشهر.....
۰	۸۴۱	۸۴۱	۰	۲۲۷	۲۲۷	دزفول.....
۰	۱۰۶۸	۱۰۶۸	۰	۱۷۹	۱۷۹	دشت آزادگان.....
۰	۹۸	۹۸	۰	۷	۷	رامشیر.....
۰	۱۳۶۶	۱۳۶۶	۰	۱۶۳۷	۱۶۳۷	رامهرمز.....
۰	۴۴۳۹	۴۴۳۹	۰	۶۴۳	۶۴۳	شادگان.....
۰	۶۳۱۳	۶۳۱۳	۰	۱۳۳۴	۱۳۳۴	شوش.....
۰	۶۶۴۰	۶۶۴۰	۰	۹۴۱	۹۴۱	شوستر.....
۰	۱۹۷۸	۱۹۷۸	۰	۲۹۴	۲۹۴	کارون.....
۰	۰	۱	۱	گتوند.....
۰	۰	۰	۰	۰	۰	لالی.....
۰	۰	۱	۱	مسجد سلیمان.....
۰	۰	۰	۰	۰	۰	هفتگل.....
۰	۰	۰	۰	۰	۰	هندیجان.....
۰	۴۲۲	۴۲۲	۰	۶۰	۶۰	هويزه.....



سالنامه آماری استان خوزستان ۱۳۹۳ ————— ۴- کشاورزی ، جنگلداری و شیلات

۴-۵- تعداد بهره برداری و سطح کاشت محصولات زراعی در فضای باز برحسب نوع محصول ، کشت و شهرستان : آبان ۱۳۹۳ (دنباله) (بهره برداری - هکتار)

سایر محصولات زراعی						شهرستان
سطح کاشت			تعداد بهره برداری			
دیم	آبی	جمع	دیم	آبی	جمع	
۲۹۲۷	۲۷۷۱۹۹	۲۸۰۱۲۶	۵۱۷	۳۰۱۱۹	۳۰۶۰۰	جمع.....
۰	۳۹۷	۳۹۷	۰	۶۴۳	۶۴۳	آبادان.....
۰	۱۴۵	۱۴۵	۰	۱۲۷	۱۲۷	آغاجاری.....
۱۵	۱۷۷۴	۱۷۸۹	۵	۴۳۶	۴۳۸	امیدیه.....
۳۶	۵۵	۹۱	۷	۳۱	۳۷	اندیکا.....
۱۷۸۸	۱۸۲۷۹	۲۰۰۶۶	۲۰۲	۱۹۴۷	۲۱۴۴	اندیمشک.....
۰	۱۶۱۵۴	۱۶۱۵۴	۰	۹۱۵	۹۱۵	اهواز.....
۱۰۰	۱۲۵	۲۲۵	۱۰۷	۷۱	۱۷۷	ایذه.....
۱۳۸	۱۲۴۳	۱۳۸۱	۴۳	۱۰۷۴	۱۱۱۶	باغملک.....
...	۶۵۳۴	۶۵۶۸	۲	۴۱۴	۴۱۵	باوی.....
۰	۱۳۴	۱۳۴	۰	۳۱	۳۱	بندر ماهشهر.....
۵۲	۱۲۲۷۷	۱۲۳۲۹	۲۰	۲۸۷۷	۲۸۹۴	بهبهان.....
۰	۲۸۵۸	۲۸۵۸	۰	۱۲۳۷	۱۲۳۷	حمیدیه.....
۰	۱۲۷۲۳	۱۲۷۲۳	۰	۵۶۳	۵۶۳	خرمشهر.....
۲۸۸	۴۷۰۷۱	۴۷۳۵۹	۵۲	۵۹۶۳	۶۰۰۱	دزفول.....
۰	۱۹۹۹	۱۹۹۹	۰	۸۵۰	۸۵۰	دشت آزادگان.....
۲	۷۴۲	۷۴۴	۴	۲۱۳	۲۱۷	رامشیر.....
۰	۲۰۳۵	۲۰۳۵	۰	۱۵۸۰	۱۵۸۰	رامهرمز.....
۰	۱۵۷۵	۱۵۷۵	۰	۷۵۲	۷۵۲	شادگان.....
۲۶	۶۹۸۳۵	۶۹۸۶۱	۷	۶۵۲۲	۶۵۲۶	شوش.....
۲۰	۳۹۰۰۵	۳۹۰۲۵	۵	۱۶۹۹	۱۷۰۱	شوشتر.....
۰	۳۳۵۸۹	۳۳۵۸۹	۰	۱۲۱	۱۲۱	کارون.....
۷۷	۶۹۰۶	۶۹۸۳	۳	۱۷۲۰	۱۷۲۳	گتوند.....
۱۷۷	۳۰	۲۰۸	۴۱	۱۲	۵۲	لالی.....
۱۲۸	۲۶۲	۳۸۹	۱۰	۳۲	۴۱	مسجد سلیمان.....
۴۵	۳۵	۸۰	۴	۱۹	۲۳	هفتگل.....
۱	۷۸۱	۷۸۲	۵	۱۴۱	۱۴۶	هندیجان.....
۰	۶۳۶	۶۳۶	۰	۱۳۰	۱۳۰	هويزه.....

مأخذ : مرکز آمار ایران - دفتر کشاورزی

سالنامه آماری استان خوزستان ۱۳۹۳ ————— ۴- کشاورزی ، جنگلداری و شیلات

۴-۶- تعداد بهره برداری و سطح کاشت گندم در فضای باز برحسب وسعت اراضی کشاورزی : آبان ۱۳۹۳
(بهره برداری - هکتار)

گندم		وسعت اراضی کشاورزی
تعداد بهره برداری	سطح کاشت	
۱۲۷۶۹	۱۵۴۲۹۷	جمع.....
۲۱۵۶	۱۰۵۵	جمع کمتر از ۱ هکتار
۱۶۵	۸	کمتر از ۰/۱ هکتار
۴۱۴	۴۹	۰/۱ تا کمتر از ۰/۲ هکتار
۸۳۸	۲۳۲	۰/۲ تا کمتر از ۰/۵ هکتار.....
۱۴۳۹	۷۶۵	۰/۵ تا کمتر از ۱ هکتار.....
۲۶۵۱۱	۵۷۳۹۰	جمع ۱ تا کمتر از ۵ هکتار ..
۵۷۰۱	۵۹۰۷	۱ تا کمتر از ۲ هکتار
۷۷۰۱	۱۳۶۲۲	۲ تا کمتر از ۳ هکتار
۷۰۵۷	۱۸۰۴۰	۳ تا کمتر از ۴ هکتار
۶۰۵۱	۱۹۸۲۱	۴ تا کمتر از ۵ هکتار
۳۹۱۰۱	۲۱۱۶۰۱	جمع ۵ تا کمتر از ۲۰ هکتار.
۱۷۰۵۰	۸۱۶۵۳	۵ تا کمتر از ۷/۵ هکتار
۶۴۹۹	۴۴۸۸۸	۷/۵ تا کمتر از ۱۰ هکتار
۱۱۶۸۳	۱۰۳۳۸۳	۱۰ تا کمتر از ۱۵ هکتار
۴۵۷۶	۵۸۶۷۵	۱۵ تا کمتر از ۲۰ هکتار
۹۹۴۷	۲۲۷۱۶۷	جمع ۲۰ تا کمتر از ۵۰ هکتار
۴۳۸۹	۷۵۴۶۱	هکتار.....
۳۴۹۵	۸۲۹۶۵	۲۰ تا کمتر از ۲۵ هکتار
۲۰۶۴	۶۸۴۴۱	۲۵ تا کمتر از ۳۵ هکتار
۳۶۴۷	۲۷۹۳۱۴	۳۵ تا کمتر از ۵۰ هکتار
۲۵۹۹	۱۲۷۰۳۷	جمع ۵۰ هکتار و بیش تر.....
۷۶۹	۷۲۱۴۹	۵۰ تا کمتر از ۱۰۰ هکتار
۲۲۹	۴۳۵۳۵	۱۰۰ تا کمتر از ۲۰۰ هکتار
۳۲	۱۲۸۶۹	۲۰۰ تا کمتر از ۵۰۰ هکتار
۵	۳۲۶۰	۵۰۰ تا کمتر از ۱۰۰۰ هکتار .
۱۲	۲۰۵۳۳	۱۰۰۰ تا کمتر از ۲۰۰۰ هکتار
		۲۰۰۰ هکتار و بیش تر.....

ماخذ : مرکز آمار ایران - دفتر کشاورزی

سالنامه آماری استان خوزستان ۱۳۹۳ ————— ۴- کشاورزی ، جنگلداری و شیلات

۴-۷- مساحت و نوع فعالیت گلخانه در بهره برداری ها برحسب شهرستان : آبان ۱۳۹۳ (بهره برداری)

بهره برداری				مساحت (هکتار)	شهرستان
کاشت محصولات دائمی	کاشت محصولات سالانه	کاشت گل و گیاه زینتی	جمع		
۱۴	۵۱	۷۱	۱۳۱	۱۰۲	جمع.....
۰	۲	۰	۲	...	آبادان.....
۰	۰	۰	۰	۰	آغاجاری.....
۰	۰	۰	۰	۰	امیدیه.....
۰	۱	۰	۱	...	اندیکا.....
۱	۵	۱۲	۱۶	۱۵	اندیمشک.....
۰	۲	۲	۴	۳	اهواز.....
۱	۲	۱	۳	۲	ایذه.....
۴	۲۰	۹	۳۳	۱۳	باغملک.....
۲	۲	۲	۵	۴	باوی.....
۰	۰	۰	۰	۰	بندر ماهشهر.....
۱	۵	۰	۶	۳	بهبهان.....
۰	۳	۱	۴	۵	حمیدیه.....
۰	۰	۱	۱	...	خرمشهر.....
۲	۵	۳۳	۳۴	۳۴	دزفول.....
۰	۰	۱	۱	...	دشت آزادگان.....
۰	۰	۰	۰	۰	رامشیر.....
۰	۳	۱	۵	۳	رامهرمز.....
۰	۰	۰	۰	۰	شادگان.....
۱	۰	۱۰	۱۰	۱۳	شوش.....
۱	۱	۴	۵	۳	شوشتر.....
۰	۰	۰	۰	۰	کارون.....
۰	۲	۰	۲	...	گتوند.....
۰	۴	۱	۴	۱	لالی.....
۰	۰	۰	۰	۰	مسجد سلیمان.....
۰	۱	۰	۱	...	هفتگل.....
۰	۰	۰	۰	۰	هندیجان.....
۱	۰	۰	۱	...	هويزه.....

مأخذ : مرکز آمار ایران - دفتر کشاورزی

سالنامه آماری استان خوزستان ۱۳۹۳ ————— ۴- کشاورزی ، جنگلداری و شیلات

۴-۸- تعدادانواع دام در بهره برداری های دارای دام به تفکیک شهرستان : آبان ۱۳۹۳ (رأس)

تعداد گاو و گوساله			شهرستان
نر	ماده	جمع	
۵۷۹۴۵	۲۰۶۲۳۵	۲۶۴۱۸۰	جمع.....
۹۸۵	۳۰۲۲	۴۰۰۷	آبادان.....
۵۶	۳۱۲	۳۶۸	آغاجاری.....
۳۴۳۸	۳۶۰۸	۷۰۴۶	امیدیه.....
۱۱۵۵	۶۹۳۲	۸۰۸۷	اندیکا.....
۷۴۱	۴۲۷۷	۵۰۱۸	اندیمشک.....
۳۵۱۹	۱۵۵۲۵	۱۹۰۴۴	اهواز.....
۲۸۶۷	۱۲۷۲۸	۱۵۵۹۵	ایذه.....
۲۰۰۲	۱۰۴۰۹	۱۲۴۱۱	باغملک.....
۱۰۶۷	۶۹۷۷	۸۰۴۴	باوی.....
۱۹۹۹	۵۱۹۴	۷۱۹۲	بندر ماهشهر.....
۸۹۹۲	۱۱۳۱۵	۲۰۳۰۶	بهبهان.....
۲۲۰۵	۵۶۴۷	۷۸۵۲	حمیدیه.....
۸۵۶	۱۷۶۳	۲۶۱۹	خرمشهر.....
۲۳۹۷	۱۱۸۲۳	۱۴۲۲۰	دزفول.....
۲۳۳۰	۷۱۱۳	۹۴۴۳	دشت آزادگان.....
۶۰۴	۴۱۶۵	۴۷۶۹	رامشیر.....
۴۴۹۵	۶۷۳۱	۱۱۲۲۶	رامهرمز.....
۵۹۱۶	۲۳۷۷۰	۲۹۶۸۵	شادگان.....
۴۴۰۳	۲۴۷۳۲	۲۹۱۳۵	شوش.....
۲۳۶۶	۱۵۳۸۶	۱۷۷۵۲	شوشتر.....
۱۳۲۳	۶۰۳۶	۷۳۵۸	کارون.....
۵۶۰	۳۵۵۲	۴۱۱۲	گتوند.....
۳۴۷	۲۷۱۵	۳۰۶۲	لالی.....
۱۲۹۱	۴۱۷۷	۵۴۶۸	مسجد سلیمان.....
۳۳۹	۱۷۹۵	۲۱۳۵	هفتگل.....
۷۳۹	۲۲۵۶	۲۹۹۴	هندیجان.....
۹۵۶	۴۲۷۶	۵۲۳۲	هويزه.....

☞

:

سالنامه آماری استان خوزستان ۱۳۹۳ ————— ۴- کشاورزی ، جنگلداری و شیلات

۴-۸- تعدادانواع دام دربهره برداری های دارای دام به تفکیک شهرستان : آبان ۱۳۹۳ (دنباله) (رأس)

تعداد بز و بزغاله			تعداد گوسفند و بره			شهرستان
نر	ماده	جمع	نر	ماده	جمع	
۱۱۳۴۴۰	۱۰۴۱۵۶۸	۱۱۵۵۰۰۸	۱۹۴۲۳۹	۱۶۰۳۱۰۳	۱۷۹۷۳۴۲	جمع.....
۱۸۴۵	۵۰۳۰	۶۸۷۵	۱۴۷۷	۳۵۳۲	۵۰۰۸	آبادان.....
۱۰۳۰	۸۳۶۷	۹۳۹۷	۳۱۷	۳۸۱۷	۴۱۳۴	آغاجاری.....
۲۰۴۰	۱۴۳۳۳	۱۶۳۷۳	۳۰۱۶	۳۰۶۶۳	۳۳۶۷۹	امیدیه.....
۱۶۷۱۳	۱۵۳۸۶۶	۱۷۰۵۷۹	۵۶۱۰	۷۳۸۸۹	۷۹۴۹۹	اندیکا.....
۷۱۶۹	۹۰۷۲۳	۹۷۸۹۳	۹۶۰۳	۱۲۲۸۷۱	۱۳۲۴۷۴	اندیمشک.....
۹۷۰	۷۰۰۷	۷۹۷۸	۱۷۸۶۷	۱۳۸۷۰۵	۱۵۶۵۷۱	اهواز.....
۱۴۸۴۶	۱۹۱۸۶۶	۲۰۶۷۱۲	۵۵۳۷	۷۴۰۰۶	۷۹۵۴۴	ایذه.....
۸۲۸۲	۹۷۶۵۲	۱۰۵۹۳۴	۳۳۶۳	۳۸۲۶۷	۴۱۶۲۹	باغملک.....
۶۱۶	۳۵۰۲	۴۱۱۸	۵۵۲۱	۵۲۱۹۹	۵۷۷۱۹	باوی.....
۱۲۸۴	۴۲۱۸	۵۵۰۲	۱۴۶۷۲	۷۴۳۱۴	۸۸۹۸۵	بندر ماهشهر.....
۸۱۳۹	۶۶۹۳۹	۷۵۰۷۸	۴۳۷۴	۴۲۸۶۵	۴۷۲۴۰	بهبهان.....
۲۰۵	۶۳۱	۸۳۶	۷۰۶۷	۳۷۱۵۹	۴۴۲۲۶	حمیدیه.....
۱۰۴۹	۲۰۲۴	۳۰۷۳	۲۴۴۵	۴۵۱۱	۶۹۵۶	خرمشهر.....
۲۰۷۵۲	۱۷۵۰۱۴	۱۹۵۷۶۶	۲۰۲۹۵	۱۷۱۵۳۹	۱۹۱۸۳۴	دزفول.....
۳۵۲	۱۵۶۴	۱۹۱۶	۱۱۳۴۲	۴۵۴۹۷	۵۶۸۳۹	دشت آزادگان.....
۱۴۴۶	۱۱۴۳۵	۱۲۸۸۰	۴۹۶۷	۵۶۹۰۱	۶۱۸۶۸	رامشیر.....
۳۸۳۸	۳۹۷۴۲	۴۳۵۸۰	۳۶۸۱	۴۵۸۵۲	۴۹۵۳۴	رامهرمز.....
۲۹۲۳	۹۰۹۶	۱۲۰۱۹	۱۱۵۱۸	۶۲۹۲۵	۷۴۴۴۳	شادگان.....
۲۲۹۳	۱۳۵۶۵	۱۵۸۵۸	۱۹۴۷۳	۱۶۵۸۷۶	۱۸۵۳۴۹	شوش.....
۱۶۰۹	۱۶۵۰۴	۱۸۱۱۳	۵۶۲۱	۵۲۱۹۶	۵۷۸۱۷	شوشتر.....
۵۳۳	۱۴۳۴	۱۹۶۷	۹۴۴۱	۵۳۵۳۲	۶۲۹۷۳	کارون.....
۲۲۹۱	۱۴۴۶۳	۱۶۷۵۴	۴۸۶۹	۴۸۷۱۶	۵۳۵۸۴	گتوند.....
۷۸۳۲	۵۲۶۴۴	۶۰۴۷۵	۴۸۱۹	۴۴۹۰۱	۴۹۷۲۱	لالی.....
۳۰۴۸	۳۷۳۹۱	۴۰۴۳۸	۳۴۵۲	۴۲۴۴۱	۴۵۸۹۲	مسجد سلیمان.....
۹۷۳	۱۳۳۹۸	۱۴۳۷۱	۱۷۵۶	۲۷۴۹۱	۲۹۲۴۶	هفتگل.....
۹۵۶	۶۴۴۷	۷۴۰۴	۴۲۱۶	۴۹۷۳۰	۵۳۹۴۶	هندیجان.....
۴۰۷	۲۷۱۴	۳۱۲۰	۷۹۲۴	۳۸۷۱۱	۴۶۶۳۵	هويزه.....

مأخذ : مرکز آمار ایران - دفتر کشاورزی.

سالنامه آماری استان خوزستان ۱۳۹۳ ————— ۴- کشاورزی ، جنگلداری و شیلات

۴-۹- بهره برداری های دارای انواع دام و تعداد دام آن ها در روز آمارگیری (رأس)

سال	گوسفند و بره		بز و بزغاله		گاو و گوساله	
	بهره برداری	دام	بهره برداری	دام	بهره برداری	دام
.....۱۳۹۳	۳۳۸۷۰	۱۷۹۷۳۴۲	۳۵۶۳۳	۱۱۵۵۰۰۸	۵۰۰۱۲	۲۶۴۱۸۰

سال	گاو میش و بچه گاو میش		شتر و بچه شتر	
	بهره برداری	دام	بهره برداری	دام
.....۱۳۹۳	۵۴۴۴	۶۲۰۹۵	۱۱۷	۲۵۹۴

مأخذ : مرکز آمار ایران - دفتر کشاورزی

۴-۱۰- بهره برداری های دارای دام شیردوشی شده^(۱)، تعداد دام و مقدار تولید شیر هر یک از انواع دام

(رأس - تن)

سال	مقدار کل تولید شیر	گوسفند			بز	
		بهره برداری	دام شیردوشی شده	مقدار تولید شیر	بهره برداری	دام شیردوشی شده
..... ۱۳۸۷	۱۵۴۷۸۴	۳۸۲۲	۳۷۶۵۸	۱۶۹۴	۲۹۰۵۳	۲۱۶۹۸
.....۱۳۹۰	۲۶۱۳۶۵	۸۷۷۹	۲۱۰۵۶۹	۸۷۴۸	۲۰۴۷۱	۱۴۵۱۸

سال	گاو		
	بهره برداری	دام شیردوشی شده	مقدار تولید شیر
..... ۱۳۸۷	۵۹۷۳۱	۱۲۷۱۷۲	۱۳۱۳۹۳
.....(۲)۱۳۹۰	۵۳۴۰۵	۱۲۲۲۰۵	۲۳۸۰۹۸

(۱) منظور از دام شیردوشی شده ، دام ماده ای است که در ۳۶۵ روز گذشته نسبت به روز سرشماری زایمان کرده و از آن شیر دوشی

شده باشد . دامی که تمام شیر آن به مصرف نوزادش می رسد ، دام شیر دوشی شده محسوب نمی شود .

(۲) اختلاف در سرجمع با اجزای مربوط به مقدار تولید شیر گاو میش و شتر می باشد.

مأخذ : مرکز آمار ایران - دفتر کشاورزی

سالنامه آماری استان خوزستان ۱۳۹۳ ————— ۴- کشاورزی ، جنگلداری و شیلات

۴-۱۱- بهره برداری های دارای دام مولد ، تعداد دام و مقدار تولید پشم گوسفند و مو و کرک بز

(رأس - کیلوگرم)

سال	گوسفند		بز	
	تعداد بهره برداری	تعداد دام مولد	تعداد بهره برداری	تعداد دام مولد
..... ۱۳۸۷	۳۶۲۴۲	۲۷۴۷۸۷۰	۷۴۷	۱۵۵۶
..... ۱۳۹۰	۲۶۵۷۸	۱۵۷۸۹۰۶	۴۷۳۳	۱۹۵۲۷۴

مأخذ : مرکز آمار ایران - دفتر کشاورزی

۴-۱۲- تعداد و مساحت بهره برداری های دارای باغ و قلمستان (بهره برداری - هکتار)

سال	کل باغ و قلمستان		کاشت ساده (تک محصولی)		کاشت مخلوط (چند محصولی)	
	تعداد بهره برداری	مساحت	تعداد بهره برداری	مساحت	تعداد بهره برداری	مساحت
..... ۱۳۹۳	۲۶۵۵۵	۳۸۵۹۵	۲۲۶۳۳	۳۲۳۶۳	۳۹۴۹	۶۲۳۲

مأخذ : مرکز آمار ایران - دفتر کشاورزی

۴-۱۳- مرغداری های پرورش دهنده مرغ گوشتی و ظرفیت^(۱) سالن های آن

سال	تعداد مرغداری			ظرفیت (هزار قطعه)
	کل	فعال	غیر فعال	
..... ۱۳۸۰	۵۰۵	۳۵۲	۱۵۳	۸۰۹۶
..... ۱۳۸۷	۶۸۲	۵۶۴	۱۱۸	۱۰۲۴۷
..... ۱۳۸۸	۶۸۲	۵۶۹	۱۱۳	۱۱۱۶۹
..... ۱۳۹۰	۶۸۲	۵۷۴	۱۰۸	۱۰۳۶۳
..... ۱۳۹۱	۷۴۲	۵۹۰	۱۵۲	۱۱۱۸۰

(۱) منظور از ظرفیت سالن ، تعداد مرغ و یا خروسی است که با توجه به امکانات و تأسیسات موجود ، قابل پرورش می باشد

مأخذ : مرکز آمار ایران - دفتر کشاورزی

سالنامه آماری استان خوزستان ۱۳۹۳ ————— ۴- کشاورزی ، جنگلداری و شیلات

۴-۱۴- مقدار و ارزش انواع تولیدات مرغداری های پرورش دهنده مرغ گوشتی (تن - میلیون ریال)

سال	مرغ زنده پرورش یافته		مرغ حذفی ^(۱)		کود	
	مقدار	ارزش	مقدار	ارزش	مقدار	ارزش
..... ۱۳۷۵	۳۷۱۴۳	...	۷۷۷	...	۲۴۸۸۰	...
..... ۱۳۷۹	۲۹۶۹۰	...	۷۴۹	...	۲۳۰۶۸	...
..... ۱۳۸۲	۵۴۵۸۵	۴۹۵۴۲۵	۹۸۱	۵۷۴۸	۴۶۶۰۶	۷۵۶۸
..... ۱۳۸۹	۶۳۰۲۵	...	۱۰۷۴	...	۴۴۴۷۱	...
..... ۱۳۹۰	۶۷۰۴۲	۱۷۶۲۳۵۳	۱۵۲	۱۳۳۲۵	۴۷۲۳۴	۲۴۰۱۴

(۱) گوشت مرغ و خروس های حذفی که به دلایل مختلف از رده خارج می شوند و یا در پایان دوره بهره برداری به کشتارگاه انتقال می یابند ، قابل استفاده است .
 مأخذ : مرکز آمار ایران - دفتر کشاورزی

۴-۱۵- مرغداری های پرورش دهنده مرغ تخمگذار و پولت ، تعداد و ظرفیت^(۱) سالن ها

سال	تعداد مرغداری	تعداد سالن	ظرفیت (هزار قطعه)
..... ۱۳۸۰	۳	۶	۱۴۱
..... ۱۳۸۵	۵	۹	۲۴۲
..... ۱۳۸۸	۶	۳۸	۳۱۷
..... ۱۳۹۰	۶	۴۰	۴۱۸
..... ۱۳۹۱	۷	۴۷	۴۵۱

(۱) منظور از ظرفیت سالن ، تعداد مرغ و یا خروسی است که با توجه به امکانات و تأسیسات موجود سالن ، قابل پرورش می باشد
 مأخذ : مرکز آمار ایران - دفتر کشاورزی

۴-۱۶- مقدار و ارزش انواع تولیدات مرغداری های پرورش دهنده مرغ تخمگذار و پولت (تن - میلیون ریال)

سال	تخم مرغ خوراکی		مرغ حذفی ^(۱)		کود	
	مقدار	ارزش	مقدار	ارزش	مقدار	ارزش
..... ۱۳۸۴	۸۸۳	...	۱۰۶	...	۵۳۸	...
..... ^(۲) ۱۳۸۹	۲۰۶۱	...	۱۹۶	...	۱۲۵۱	...
..... ^(۱) ۱۳۹۰	۳۰۱۶	۷۰۲۸۷	۹۷	۱۴۶۰	۲۶۲۱	۱۳۷۱

(۱) گوشت مرغ و خروس های حذفی که به دلایل مختلف از رده خارج می شوند و یا در پایان دوره بهره برداری به کشتارگاه انتقال می یابند ، قابل استفاده است

(۲) تخم مرغ خوراکی شامل لنبه و تخم مرغ شکسته می باشد
 مأخذ : مرکز آمار ایران - دفتر کشاورزی

سالنامه آماری استان خوزستان ۱۳۹۳ ————— ۴- کشاورزی ، جنگلداری و شیلات

۱۷-۴- تعداد و ظرفیت گاو داری های صنعتی فعال بر حسب نوع فعالیت (رأس)

ظرفیت ^(۱)	تعداد	سال
...	۱۷۲ ۱۳۸۵
...	۱۵۵ ۱۳۸۶
...	۳۴۵ ۱۳۸۸
...	۳۴۶ ۱۳۸۹
...	۵۰۲۵۵ ۱۳۸۹

(۱) منظور از ظرفیت کل ، تعداد رأس دامی است که با توجه به تأسیسات و امکانات موجود قابل نگهداری است و منظور از ظرفیت براساس گلّه مادر ، سهمی از ظرفیت کل است که به گاوهای ماده در حال شیردهی و گاوهای خشک ، اعم از آبستن و غیر آبستن تعلق می گیرد .

مأخذ : مرکز آمار ایران - دفتر کشاورزی

۱۸-۴- تعداد گاو و گوساله گاو داری های صنعتی فعال (رأس)

گاو داری های تولیدکننده شیر			کل گاو داری ها			سال
بومی	نژاد خارجی	جمع	بومی	نژاد خارجی	جمع	
					 ۱۳۷۳
۱۱۸۵	۵۲۶۸	۶۴۵۳	۳۴۴۷	۶۱۸۰	۹۶۲۷ ۱۳۷۵
۱۰۲۸	۴۶۱۳	۵۶۴۱	۲۱۸۹	۵۴۶۷	۷۶۵۶ ۱۳۷۹
۰	۲۵۰۷	۲۵۰۷	۳۱۴۱	۱۰۴۰۳	۱۳۵۴۴ ۱۳۸۳
۶۸	۲۵۱۹	۲۵۸۷	۴۳۶	۱۰۷۴۳	۱۱۱۷۹ ۱۳۸۶
۸۵	۳۷۵۵	۳۸۴۰	۱۱۵۴	۱۷۰۹۷	۱۸۲۵۱ ۱۳۹۲

مأخذ : مرکز آمار ایران - دفتر کشاورزی

۱۹-۴- مقدار و ارزش تولید شیر و کود گاو داری های صنعتی

کود				شیر		سال
گاو داری های تولید کننده شیر		کل گاو داری ها		ارزش	مقدار	
ارزش (میلیون ریال)	مقدار (هزار متر مکعب)	ارزش (میلیون ریال)	مقدار (هزار متر مکعب)	(میلیون ریال)	(هزار تن)	
-	-	-	-	-	۱۴ ۱۳۸۸
-	-	۵۲۳۹	۳۲	۷۴۲۷۴	۹ ۱۳۹۱

مأخذ : مرکز آمار ایران - دفتر کشاورزی

سالنامه آماری استان خوزستان ۱۳۹۳ ————— ۴- کشاورزی، جنگلداری و شیلات

۲۰-۴- تعداد و وزن لاشه قابل مصرف انواع دام ذبح شده در کشتارگاه های رسمی (کیلوگرم - راس)

سال	جمع		گوسفند و بره		بز و بزغاله	
	تعداد	وزن	تعداد	وزن	تعداد	وزن
..... ۱۳۷۵	۷۶۰۴۴۲	۲۰۲۱۸۴۳۴	۵۳۹۶۱۸	۸۸۵۱۹۹۷	۱۳۸۳۲۸	۱۹۷۳۴۶۲
..... ^(۱) ۱۳۸۰	۷۵۲۱۹۹	۲۰۲۴۲۰۶۱	۴۸۸۵۹۰	۶۶۰۳۷۶۴	۱۶۱۴۹۶	۱۴۲۵۰۸۸
..... ^(۱) ۱۳۸۵	۸۷۷۶۷۴	۲۷۹۸۷۳۱۰	۵۴۸۸۰۹	۷۷۶۵۱۰۵	۲۱۱۵۶۳	۲۶۰۱۳۱۰
..... ۱۳۸۹	۴۱۸۰۴۰	۱۳۶۵۰۵۱۱	۲۴۶۸۵۶	۳۲۷۶۹۹۷	۱۰۸۲۲۷	۱۳۳۲۵۵۹
..... ۱۳۹۰	۵۱۰۲۵۴	۱۷۴۲۷۰۳۴	۳۰۰۴۳۱	۴۰۶۱۶۴۲	۱۲۸۵۸۷	۱۶۳۸۴۴۳
..... ۱۳۹۱	۵۵۹۳۸۲	۱۸۰۶۱۰۳۳	۲۸۳۲۲۷	۳۹۶۰۸۹۳	۱۹۴۱۸۲	۲۴۱۷۴۱۹
..... ۱۳۹۲	۵۲۴۹۳۴	۱۳۷۶۴۴۶۱	۳۰۸۶۶۹	۴۲۰۲۳۲۴	۱۶۲۱۲۹	۱۹۸۷۵۴۰
..... ۱۳۹۳	۶۶۶۱۸۶	۱۶۱۳۰۱۱۴	۴۰۱۳۳۹	۵۰۵۴۹۸۶	۲۰۰۹۸۴	۲۱۴۷۴۰۸

سال	گاو و گوساله		گاو میش و بچه گاو میش		شتر و بچه شتر	
	تعداد	وزن	تعداد	وزن	تعداد	وزن
..... ۱۳۷۵	۷۴۰۲۴	۷۸۳۴۸۲۸	۷۹۳۱	۱۵۰۲۳۳۰	۵۴۱	۵۵۸۱۷
..... ^(۱) ۱۳۸۰	۸۸۳۷۵	۱۰۳۰۳۹۱۳	۱۳۲۶۱	۱۸۳۱۵۷۵	۴۷۷	۷۷۷۲۱
..... ^(۱) ۱۳۸۵	۹۹۷۵۵	۱۲۴۱۱۹۱۸	۱۷۴۸۲	۲۶۰۷۶۶۷	۶۵	۱۰۰۴۵
..... ۱۳۸۹	۵۴۵۳۲	۷۶۷۷۰۰۲	۸۱۷۳	۱۳۲۵۶۱۴	۲۵۲	۳۸۳۳۹
..... ۱۳۹۰	۶۸۹۶۹	۹۷۶۷۳۷۲	۱۱۹۵۷	۱۹۱۴۷۴۶	۳۱۰	۴۴۸۳۱
..... ۱۳۹۱	۶۸۱۸۰	۹۵۴۳۳۰۳	۱۳۴۹۸	۲۱۰۴۳۷۹	۲۹۵	۳۵۰۳۹
..... ۱۳۹۲	۴۶۶۱۶	۶۴۲۴۶۵۱	۷۳۶۲	۱۱۲۹۶۵۱	۱۵۸	۲۰۲۹۵
..... ۱۳۹۳	۵۱۶۴۵	۷۲۸۲۳۳۵	۹۹۹۹	۱۶۱۳۸۳۰	۲۱۹	۳۱۵۵۵

(۱) شامل آمار کشتارگاه های خصوصی که با مجوز سازمان دامپزشکی فعالیت کشتار دام داشته اند نیز می باشد .
 مأخذ : مرکز آمار ایران - دفتر کشاورزی

سالنامه آماری استان خوزستان ۱۳۹۳ ————— ۴- کشاورزی ، جنگلداری و شیلات

۲۱-۴- سطح زیر کشت محصولات سالانه و دائمی (هکتار)

سطح زیر کشت محصولات سالانه			جمع کل	سال و شهرستان
دیم	آبی	جمع		
۲۶۱۱۹۸	۸۶۳۹۰۰	۱۱۲۵۰۹۷	۱۱۸۴۴۸۰	۱۳۸۸-۸۹
۱۸۴۹۹۶	۹۱۳۶۲۹	۱۰۹۸۶۲۵	۱۱۵۳۸۰۲	۱۳۸۹-۹۰
۲۱۷۰۸۸	۹۳۵۰۲۰	۱۱۵۲۱۰۸	۱۲۰۸۲۰۱	۱۳۹۰-۹۱
۲۰۸۱۱۷	۹۰۰۴۸۶	۱۱۰۸۶۰۳	۱۱۶۱۲۵۷	۱۳۹۱-۹۲
۲۱۵۲۰۰	۸۵۶۱۲۲	۱۰۷۱۳۲۲	۱۱۳۹۸۵۵	۱۳۹۲-۹۳
۰	۱۴۹۴	۱۴۹۴	۱۶۱۲۷	آبادان
۵	۴۹۳	۴۹۸	۵۰۷	آغاجاری
۵۰۳	۷۶۱۳	۸۱۱۶	۸۳۲۱	امیدیه
۷۷۷۱	۳۸۱۳	۱۱۵۸۴	۱۲۱۰۴	اندیکا
۲۹۲۷۰	۳۰۴۲۳	۵۹۶۹۳	۶۰۶۲۲	اندیمشک
۱۲۸۰۴	۷۴۲۲۳	۸۷۰۲۷	۸۸۱۷۰	اهواز
۳۶۶۰۲	۳۶۱۷	۴۰۲۱۹	۴۳۰۹۸	ایذه
۳۳۷۸۲	۱۱۵۲۲	۴۵۳۰۴	۴۷۰۶۳	باغملک
۶۰۰۱	۳۶۹۰۲	۴۲۹۰۳	۴۳۲۶۰	باوی
۲	۱۳۷۴۳	۱۳۷۴۵	۱۵۵۱۶	بندر ماهشهر
۲۶۱	۳۷۵۱۸	۳۷۷۷۹	۳۹۷۵۸	بهبهان
۰	۳۱۸۸۹	۳۱۸۸۹	۳۱۹۵۷	حمیدیه
۰	۲۰۹۳۷	۲۰۹۳۷	۲۵۰۴۸	خرمشهر
۷۹۸۹	۱۱۳۲۰۲	۱۲۱۱۹۱	۱۳۲۳۹۸	دزفول
۰	۴۳۴۷۱	۴۳۴۷۱	۴۳۷۰۲	دشت آزادگان
۲۲۰۳	۲۱۲۲۰	۲۳۴۲۳	۲۳۹۲۹	رامشیر
۶۳۰۹	۳۱۲۰۲	۳۷۵۱۱	۳۸۴۸۱	رامهرمز
۰	۴۱۳۶۶	۴۱۳۶۶	۵۷۷۴۲	شادگان
۳	۱۳۱۲۷۷	۱۳۱۲۸۰	۱۳۲۱۲۴	شوش
۷۸۵۱	۹۷۸۰۸	۱۰۵۶۵۹	۱۰۶۷۷۴	شوشتر
۱	۲۳۳۷۸	۲۳۳۷۹	۲۶۴۳۲	کارون
۱۰۹۲۱	۲۶۶۱۱	۳۷۵۳۲	۳۷۹۳۶	گتوند
۱۱۲۱۷	۱۳۷۵	۱۲۵۹۲	۱۳۵۶۴	لالی
۱۲۹۳۵	۴۸۵	۱۳۴۲۰	۱۴۹۹۹	مسجد سلیمان
۲۸۷۶۷	۹۳۷	۲۹۷۰۴	۲۹۸۷۷	هفتگل
۳	۱۶۹۲۱	۱۶۹۲۴	۱۷۴۹۰	هندیجان
۰	۳۲۶۸۲	۳۲۶۸۲	۳۲۸۵۶	هویره

۵

سالنامه آماری استان خوزستان ۱۳۹۳ ————— ۴- کشاورزی ، جنگلداری و شیلات

۲۱-۴- سطح زیر کشت محصولات سالانه و دائمی (دنباله) (هکتار)

سطح زیر کشت باغات غیر مثمر			سطح زیر کشت باغات مثمر			سال و شهرستان
بارور	نهال	جمع	بارور	نهال	جمع	
...	۴۲۳۱۳	۱۷۰۷۰	۵۹۳۸۳	۸۹-۱۳۸۸.....
...	۳۸۸۸۲	۱۶۲۹۵	۵۵۱۷۷	۹۰-۱۳۸۹.....
...	۳۹۵۶۰	۱۶۵۳۳	۵۶۰۹۳	۹۱-۱۳۹۰.....
...	۴۰۳۲۴	۱۲۳۳۰	۵۲۶۵۴	۹۲-۱۳۹۱.....
...	۵۵۳۶۶	۱۳۱۶۷	۶۸۵۳۳	۹۳-۱۳۹۲.....
...	۱۲۵۴۹	۲۰۸۴	۱۴۶۳۳	آبادان.....
...	۹	۰	۹	آغاجاری.....
...	۱۴۰	۶۵	۲۰۵	امیدیه.....
...	۲۳۲	۲۸۸	۵۲۰	اندیکا.....
...	۷۲۰	۲۰۹	۹۲۹	اندیمشک.....
...	۱۰۱۸	۱۲۵	۱۱۴۳	اهواز.....
...	۱۶۵۳	۱۲۲۶	۲۸۷۹	ایذه.....
...	۱۱۳۱	۶۲۸	۱۷۵۹	باغملک.....
...	۲۳۳	۱۲۴	۳۵۷	باوی.....
...	۱۱۸۸	۵۸۳	۱۷۷۱	بندر ماهشهر.....
...	۱۵۴۰	۴۳۹	۱۹۷۹	بهبهان.....
...	۱۹	۴۹	۶۸	حمیدیه.....
...	۲۹۳۷	۱۱۷۴	۴۱۱۱	خرمشهر.....
...	۱۰۳۲۰	۸۸۷	۱۱۲۰۷	دزفول.....
...	۱۹۲	۳۹	۲۳۱	دشت آزادگان.....
...	۳۹۲	۱۱۴	۵۰۶	رامشیر.....
...	۷۷۴	۱۹۶	۹۷۰	رامهرمز.....
...	۱۲۹۶۰	۳۴۱۶	۱۶۳۷۶	شادگان.....
...	۵۵۴	۲۹۰	۸۴۴	شوش.....
...	۷۱۹	۳۹۶	۱۱۱۵	شوستر.....
...	۲۸۴۶	۲۰۷	۳۰۵۳	کارون.....
...	۳۱۳	۹۱	۴۰۴	گتوند.....
...	۸۴۷	۱۲۵	۹۷۲	لالی.....
...	۱۴۲۰	۱۵۹	۱۵۷۹	مسجد سلیمان.....
...	۶۹	۱۰۴	۱۷۳	هفتگل.....
...	۴۶۶	۱۰۰	۵۶۶	هندیجان.....
...	۱۲۵	۴۹	۱۷۴	هویره.....

مآخذ : سازمان جهاد کشاورزی استان خوزستان

سالنامه آماری استان خوزستان ۱۳۹۳ ————— ۴- کشاورزی ، جنگلداری و شیلات

۲۲-۴- مقدار انواع کود شیمیایی توزیع شده (تن)

شهرستان	جمع	اوره	فسفات آمونیم	نیترات آمونیم	سولفات آمونیم	سوپر فسفات تریپل	سولفات پتاسیم	کلرو پتاسیم	میکرو المنت	سایر (۱)
..... ۱۳۷۵	۱۶۰۹۵۱	۱۰۴۷۶۲	۴۳۰۴۷	۱۵۳۶	۰	۱۱۵۸۸	۱۸	۰	۰	۰
..... ۱۳۸۰	۵۳۴	۲۸۳	۱۷۱	۴۰	۳	۱۳	۱۷	۰	۰	۷
..... ۱۳۸۵	۳۷۱۲۴۴	۲۳۸۷۱۸	۴۵۸۸۰	۱۳۰۲۸	۲۴۲۰	۲۶۲۳۴	۰	۰	۰	۴۴۹۶۴
..... ۱۳۸۹	۲۷۲۲۹۱	۱۹۵۳۲۱	۲۰۶۲۲	۰	۳	۴۶۴۱۲	۷۲۳۷	۰	۰	۲۶۹۶
..... ۱۳۹۰	۱۳۷۰۷۶	۸۶۴۰۵	۰	۰	۰	۴۲۰۳۸	۷۴۱۲	۰	۰	۱۲۲۱
..... ۱۳۹۱	۱۹۷۳۴۴	۱۶۳۰۴۴	۷۰۶۳	۰	۰	۲۲۱۳۷	۳۱۲۵	۰	۰	۱۹۷۵
..... ۱۳۹۲	۱۹۲۵۴۸	۱۶۷۲۰۷	۱۹۵۱	۰	۰	۲۳۳۹۰	۰	۰	۰	۰
..... ۱۳۹۳	۲۳۱۹۶۶	۱۹۲۳۹۰	۴۹۵۶	۰	۰	۲۹۹۵۲	۳۷۹۷	۱۷۳	۰	۰
..... آبادان	۲۴	۲۴	۰	۰	۰	۰	۰	۰	۰	۰
..... آغاجاری (۲)
..... امیدیه	۲۱۲۲	۹۴۹	۰	۰	۰	۱۰۴۸	۱۲۵	۰	۰	۰
..... اندیکا	۳۹۷	۳۴۷	۰	۰	۰	۵۰	۰	۰	۰	۰
..... اندیمشک	۱۱۱۱۷	۹۰۸۵	۱۰۷	۰	۰	۱۷۵۱	۱۷۴	۰	۰	۰
..... اهواز	۳۷۸۶۸	۳۴۶۲۱	۲۴۶	۰	۰	۲۹۳۱	۷۰	۰	۰	۰
..... ایذه	۴۷۱۴	۳۱۰۴	۱۰۰	۰	۰	۱۴۸۵	۲۵	۰	۰	۰
..... باغملک	۵۸۲۹	۴۱۷۸	۳۲۴	۰	۰	۱۱۲۸	۲۵	۱۷۴	۰	۰
..... باوی	۴۰۵۵	۳۰۸۲	۲۸۱	۰	۰	۵۹۲	۱۰۰	۰	۰	۰
..... بندر ماهشهر	۱۴۴۷	۱۰۷۴	۵۰	۰	۰	۲۷۴	۴۹	۰	۰	۰
..... بهبهان	۱۴۰۷۹	۹۸۳۸	۴۰۰	۰	۰	۳۳۷۰	۴۴۶	۲۵	۰	۰
..... حمیدیه	۱۰۱۳۷	۹۱۹۶	۱۲۳	۰	۰	۷۱۸	۱۰۰	۰	۰	۰
..... خرمشهر	۱۸۹۲	۱۶۱۸	۰	۰	۰	۲۷۴	۰	۰	۰	۰
..... دزفول	۲۷۱۱۲	۲۱۴۵۵	۷۳۳	۰	۰	۳۸۹۲	۳۵۸	۶۷۴	۰	۰
..... دشت آزادگان ..	۶۲۸۴	۵۰۰۹	۵۴۹	۰	۰	۶۰۰	۱۲۶	۰	۰	۰
..... رامشیر	۲۰۱۹	۱۳۷۲	۱۴۹	۰	۰	۳۴۹	۱۴۹	۰	۰	۰
..... رامهرمز	۴۶۴۷	۳۱۳۸	۰	۰	۰	۱۳۶۲	۱۴۷	۰	۰	۰
..... شادگان	۶۰۵۳	۵۵۰۳	۰	۰	۰	۵۵۰	۰	۰	۰	۰
..... شوش	۴۴۶۲۹	۳۸۸۵۷	۷۲۲	۰	۰	۳۹۸۵	۱۰۶۵	۰	۰	۰
..... شوشتر	۲۷۳۸۴	۲۴۳۰۰	۴۲۱	۰	۰	۲۳۱۵	۳۴۸	۰	۰	۰
..... کارون	۳۴۰۲	۲۸۷۳	۱۵۱	۰	۰	۳۰۳	۷۵	۰	۰	۰
..... گتوند	۳۹۱۵	۲۶۶۶	۲۰۰	۰	۰	۹۷۴	۷۵	۰	۰	۰
..... لالی	۷۷۵	۴۰۰	۵۰	۰	۰	۳۲۵	۰	۰	۰	۰
..... مسجد سلیمان ..	۱۰۶۷	۶۹۲	۲۵	۰	۰	۳۵۰	۰	۰	۰	۰
..... هفتگل	۱۲۲۲	۹۹۹	۷۳	۰	۰	۱۵۰	۰	۰	۰	۰
..... هندیجان	۴۰۵۷	۲۹۳۹	۰	۰	۰	۱۰۲۴	۹۴	۰	۰	۰
..... هویزه	۵۷۱۹	۵۰۷۱	۲۵۰	۰	۰	۱۵۲	۲۴۶	۰	۰	۰

(۱) کود ماکرو کامل و روی و آهن در سال ۱۳۸۵ در قسمت سایر وارد شده است

(۲) آمار آغاجاری با امیدیه آورده شده است .

مأخذ : شرکت سهامی خدمات حمایتی کشاورزی استان خوزستان

سالنامه آماری استان خوزستان ۱۳۹۳ ————— ۴- کشاورزی ، جنگلداری و شیلات

۴-۲۳- مقدار انواع سموم فروخته شده (کیلوگرم)

سال	جمع	حشره کش	علف کش	قارچ کش	کنه کش	موش کش	سایر
..... ۱۳۷۵	۷۱۷	۱۱۱	۴۶۲	۱۴۲	۲	۰	۰
..... ۱۳۸۰	۹۷۴	۹۸	۷۱۶	۱۴۷	۱۳	۰	۰
..... ۱۳۸۵	۱۴۸۸	۲۲۰	۱۱۷۶	۸۱	۱۱	۰	۰
..... ۱۳۸۹	۵۲	۷	۴۴	۱	۰	۰	۰
..... ۱۳۹۰	۱۴۵	۹	۱۲۷	۹	۰	۰	۰
..... ۱۳۹۱	۳۳	۱۱	۱۲	۲	۸	۰	۰
..... ۱۳۹۲	۲	۰	۰	۲	۰	۰	۰
..... ۱۳۹۳	۰	۰	۰	۰	۰	۰	۰

مأخذ : شرکت سهامی خدمات حمایتی کشاورزی استان خوزستان

سالنامه آماری استان خوزستان ۱۳۹۳ ————— ۴- کشاورزی ، جنگلداری و شیلات

۴-۲۴- متوسط هزینه تولید محصولات کشاورزی در یک هکتار به تفکیک زمین و مراحل مختلف کاشت ،
داشت و برداشت (هزار ریال)

۱۳۸۹-۹۰					۱۳۸۸-۸۹					محصول
برداشت	داشت	کاشت	زمین	جمع	برداشت	داشت	کاشت	زمین	جمع	
۶۵۰	۱۳۷۴	۲۳۴۵	۱۷۶۴	۶۱۳۳	۵۶۵	۱۱۹۵	۲۰۳۹	۱۵۳۴	۵۳۳۳	گندم آبی.....
۲۱۴	۹۶	۱۰۰۵	۵۳۳	۱۸۴۸	۱۸۶	۸۴	۸۷۴	۴۶۴	۱۶۰۸	گندم دیم.....
۴۷۹	۷۷۶	۱۲۳۱	۱۰۵۴	۳۵۴۰	۴۱۶	۶۷۵	۱۰۷۰	۹۱۷	۳۰۷۸	جو آبی.....
۲۳۶	۶۰	۸۳۷	۴۰۳	۱۵۳۶	۲۰۶	۵۲	۷۲۸	۳۵۱	۱۳۳۷	جو دیم.....
۳۳۸۹	۳۴۱۸	۳۷۲۹	۳۸۹۴	۱۴۴۳۰	۲۸۷۲	۲۸۹۷	۳۱۶۰	۳۳۰۰	۱۲۲۲۹	شلتوک.....
۱۱۹۷	۴۵۲۴	۳۸۳۶	۴۱۰۵	۱۳۶۶۲	۱۰۴۱	۳۹۳۴	۳۳۳۶	۳۵۶۹	۱۱۸۸۰	ذرت دانه ای.....
۷۱۴۰	۵۷۴۶	۷۵۰۸	۳۶۴۳	۲۴۰۳۷	۶۲۰۹	۴۹۹۶	۶۵۲۸	۳۱۶۸	۲۰۹۰۱	پياز.....
۴۹۰۴	۳۳۹۶	۲۰۳۶۷	۳۵۶۸	۳۲۲۳۵	۴۲۶۴	۲۹۵۳	۱۷۷۱۰	۳۱۰۳	۲۸۰۳۰	سیب زمینی.....
۳۲۷۵	۳۸۲۵	۴۱۹۳	۴۴۰۹	۱۵۷۰۲	۲۷۷۶	۳۲۴۲	۳۵۵۴	۳۷۳۶	۱۳۳۰۸	هندوانه آبی.....
۱۷۲۲۳	۱۰۰۱۹	۱۱۷۳۵	۷۰۵۲	۴۶۰۲۹	۱۵۶۵۷	۹۱۰۹	۱۰۶۶۸	۶۴۱۱	۴۱۸۴۵	گوجه فرنگی.....
۵۵۰۴	۵۶۳۱	۶۹۳۸	۴۸۲۴	۲۲۸۹۷	۴۷۸۶	۴۸۹۷	۶۰۳۳	۴۱۹۴	۱۹۹۱۰	خیار آبی.....
۱۴۳۸	۱۵۲۴	۲۳۱۵	۲۸۹۹	۸۱۷۶	۱۲۵۰	۱۳۲۵	۲۰۱۳	۲۵۲۱	۷۱۰۹	کلز آبی.....
۴۰۰	۴۸۲	۸۸۱	۱۲۹۲	۳۰۵۵	۴۰۰	۴۸۲	۸۸۱	۱۲۹۲	۳۰۵۵	کلزادیم.....
...	یونجه آبی.....
...	شیدر آبی.....
...	سویابهاره آبی.....



سالنامه آماری استان خوزستان ۱۳۹۳ ————— ۴- کشاورزی ، جنگلداری و شیلات

۴-۲۴- متوسط هزینه تولید محصولات کشاورزی در یک هکتار به تفکیک زمین و مراحل مختلف کاشت ،
داشت و برداشت (دنباله) (هزار ریال)

محصول	۱۳۹۰-۹۱					۱۳۹۱-۹۲				
	جمع	زمین	کاشت	داشت	برداشت	جمع	زمین	کاشت	داشت	برداشت
گندم آبی	۱۲۹۱۹	۴۰۰۰	۴۵۰۹	۲۹۱۵	۱۴۹۵	۱۹۵۲۳	۶۵۰۰	۴۳۰۹	۴۹۸۴	۳۷۳۰
گندم دیم	۳۳۴۰	۱۰۰۰	۱۶۴۳	۱۸۵	۵۱۲	۷۲۸۰	۲۳۵۰	۲۵۰۵	۷۴۷	۱۶۷۸
جو آبی	۷۸۱۸	۳۰۰	۳۳۶۰	۲۹۱۰	۱۲۴۸	۱۶۰۲۵	۶۵۰۰	۲۹۳۹	۳۸۳۶	۲۷۵۰
جو دیم	۲۶۹۸	۱۰۰۰	۱۱۸۷	۱۱۳	۳۹۸	۷۱۱۰	۲۳۵۰	۲۳۶۹	۶۹۱	۱۷۰۰
شلتوک	۲۱۲۹۳	۳۱۱۷	۴۴۷۸	۹۶۶۲	۴۰۳۶	۳۳۵۰۹	۷۵۰۰	۸۴۶۴	۱۳۹۸۵	۳۵۶۰
ذرت دانه ای ...	۲۴۴۷۷	۴۰۰۰	۵۰۷۹	۹۵۹۵	۵۸۰۳	۳۰۶۹۱	۷۵۰۰	۸۴۹۷	۸۶۷۴	۶۰۲۰
پياز	۴۸۰۳۶	۱۲۰۰۰	۹۶۱۰	۱۲۵۱۰	۱۳۹۱۶	۸۹۰۹۴	۱۲۰۰۰	۳۰۸۰۰	۲۸۱۹۴	۱۸۱۰۰
سیب زمینی	۵۵۷۰۱	۱۲۰۰۰	۲۳۴۶۰	۸۹۶۰	۱۱۲۸۱	۱۰۰۴۰۲	۱۵۰۰۰	۳۴۵۰۰	۲۶۸۰۲	۲۴۱۰۰
هندوانه آبی	۳۵۱۳۵	۱۲۰۰۰	۲۱۵۰	۹۷۳۵	۱۱۲۵۰	۷۲۷۶۲	۱۰۰۰۰	۲۶۸۳۰	۱۷۷۰۷	۱۸۲۲۵
گوجه فرنگی ..	۵۲۲۷۹	۱۳۵۰۰	۱۱۲۰۰	۱۳۴۷۹	۱۴۱۰۰	۸۱۷۶۶	۱۲۰۰۰	۲۸۹۳۰	۲۱۸۳۶	۱۹۰۰۰
خیار آبی	۳۷۳۲۴	۱۳۵۰۰	۸۱۲۵	۷۳۴۵	۸۳۵۴	۶۱۲۸۷	۱۰۰۰۰	۲۳۸۵۵	۱۳۸۹۹	۱۳۵۳۳
کلز آبی	۸۰۳۱	۱۷۸۳	۲۴۱۱	۲۲۲۶	۱۶۱۱	۱۷۰۱۳	۶۵۰۰	۳۷۰۷	۳۶۰۶	۳۲۰۰
کلزادیم	۳۷۲۱	۱۰۰۰	۱۸۹۶	۲۱۰	۶۱۵	۷۹۰۱	۲۷۵۰	۲۸۵۹	۸۴۲	۱۴۵۰
یونجه آبی	۲۴۲۴۴	۸۲۰۰	۸۴۴۰	۴۳۰۶	۳۲۹۸
شیدر آبی	۲۴۴۸۷	۸۰۰۰	۸۸۴۰	۴۳۷۰	۳۲۷۷
سویابهاره آبی	۲۸۵۵۷	۸۵۰۰	۱۰۰۶۵	۶۸۰۲	۳۱۹۰

☞

سالنامه آماری استان خوزستان ۱۳۹۳ ————— ۴- کشاورزی ، جنگلداری و شیلات

۲۴-۴- متوسط هزینه تولید محصولات کشاورزی در یک هکتار به تفکیک زمین و مراحل مختلف کاشت ،
داشت و برداشت (دنباله) (هزار ریال)

۱۳۹۲-۹۳					محصول
برداشت	داشت	کاشت	زمین	جمع	
۱۴۶۰/۸	۵۴۱۲/۱	۸۱۰۲/۱	۷۸۹۲/۸	۲۲۸۶۷/۸	گندم آبی
۸۲۹/۷	۳۷۵/۱	۳۵۱۵/۹	۲۹۱۷/۳	۷۶۳۸/۱	گندم دیم
۱۱۸۰/۲	۲۸۸۶/۰	۵۰۶۲/۱	۷۸۸۳/۲	۱۷۰۱۱/۵	جو آبی
۱۳۴۹/۵	۴۱۶/۹	۳۳۰۵/۳	۲۹۰۲/۵	۷۹۷۴/۳	جو دیم
۶۲۶۶/۷	۱۰۹۹۹/۹	۶۴۰۰/۰	۷۸۷۴/۶	۳۱۵۴۱/۳	شلتوک
۲۲۰۳/۴	۶۳۲۲/۹	۱۰۵۰۲/۰	۹۳۷۳/۷	۲۸۴۰۲/۰	ذرت دانه ای
۱۴۰۷۰/۸	۱۲۹۳۵/۰	۲۷۵۸۷/۹	۱۵۲۰۹/۱	۶۹۸۰۲/۹	پياز
۱۸۱۹۵/۵	۱۰۵۴۷/۷	۳۸۱۲۴/۹	۱۹۵۶۱/۶	۸۶۴۲۹/۸	سیب زمینی
۱۲۸۳۳/۱	۱۴۱۹۳/۲	۲۴۴۳۰/۰	۱۰۵۰۳/۵	۶۱۹۵۹/۹	هندوانه آبی
۳۱۵۸۱/۹	۱۵۸۶۱/۱	۲۴۶۴۷/۱	۱۲۶۰۰/۰	۸۴۶۹۰/۲	گوجه فرنگی
۲۲۰۰۶/۲	۱۲۵۱۷/۵	۲۲۵۹۲/۷	۱۰۵۰۰/۰	۶۷۶۱۶/۵	خیار آبی
۱۳۶۷/۲	۵۷۵۵/۴	۷۴۰۶/۵	۷۸۱۳/۴	۲۲۳۴۲/۷	کلز آبی
۱۱۲۰/۴	۴۸۷/۵	۲۸۷۴/۴	۲۸۷۹/۷	۷۳۶۲/۱	کلزادیم
۴۴۶۳/۴	۵۴۷۹/۸	۶۳۲۶/۰	۸۶۱۰/۰	۲۴۸۷۹/۳	یونجه آبی
۷۱۱/۴	۲۸۱۳/۴	۹۴۰۶/۶	۸۴۰۰/۰	۲۱۳۳۱/۵	شیدر آبی
۳۳۵۰/۰	۷۱۴۲/۰	۱۰۵۶۸/۰	۸۹۲۵/۰	۲۹۹۸۵/۰	سویابهاره آبی

مأخذ : سازمان جهاد کشاورزی استان خوزستان

سالنامه آماری استان خوزستان ۱۳۹۳ ————— ۴- کشاورزی ، جنگلداری و شیلات

۲۵-۴- سطح و مقدار تولید محصولات کشاورزی اصلی سالانه (به استثنای نباتات صنعتی) (هکتار- تن)

۱۳۹۰-۹۱		۱۳۸۹-۹۰		۱۳۸۸-۸۹		محصول ^(۱)
تولید	سطح	تولید	سطح	تولید	سطح	
۲۰۱۰۱۱/۵	۱۹۴۳۱۷/۰	۲۰۷۶۷۷/۰	۱۵۳۲۳۲/۲	۲۰۹۴۲۹۹/۱	۹۰۸۱۰۹/۵	غلات
۱۰۴۰۰۸۸/۹	۶۲۸۷۸۹/۶	۱۰۹۵۹۹۳/۳	۵۹۹۸۰۴/۹	۱۲۲۱۳۸۲/۴	۶۷۴۲۲۴/۵	گندم
۷۴۵۳۱/۰	۱۰۰۶۰۶/۰	۷۴۷۸۶/۲	۹۸۵۶۵/۰	۸۰۱۷۱/۱	۹۵۷۴۵/۰	جو
۲۳۷۹۳۸,۵/۰	۵۸۶۷۳/۵	۱۸۸۹۰۹/۵	۵۳۵۶۹/۰	۲۵۳۶۰۴/۲	۵۱۷۲۳/۰	برنج (شلتوک)
۶۵۷۵۶۰/۱	۱۰۶۲۴۱/۹	۷۱۷۰۸۰/۹	۱۰۱۲۹۳/۳	۵۳۹۱۴۱/۳	۸۷۱۱۷/۰	ذرت دانه ای
./۰	./۰	./۰	./۰	./۰	./۰	سایر
۴۴۲۰۹/۹	۲۸۴۷۲/۱	۴۶۸۰۳/۵	۳۴۴۵۱/۶	۳۹۶۲۹/۰	۳۳۹۲۰/۳	حبوبات
۲۸۵۳۵/۰	۱۷۰۳۴/۵	۲۸۰۴۱/۲	۱۹۳۹۶/۲	۲۳۳۸۱/۳	۱۴۳۵۲/۰	انواع لوبیا (دانه خشک) ..
./۰	./۰	./۰	./۰	./۰	./۰	انواع نخود(دانه خشک) ..
۸۳/۰	۲۶۰/۰	۹۵/۳	۲۵۱/۴	۲۷/۲	۱۳۳/۲	عدس
۵۰۳۶/۲	۲۵۴۴/۶	۴۹۳۱/۰	۲۸۱۵/۱	۳۶۴۳/۹	۳۲۹۹/۹	باقلا (دانه خشک)
۱۰۵۵۵/۷	۸۶۳۳/۰	۱۳۷۳۶/۰	۱۱۹۸۸/۹	۱۲۰۴۸/۱	۱۶۰۸۳/۸	ماش
./۰	./۰	./۰	./۰	۵۲۸/۵	۵۱/۵	سایر
۸۱۴۶۰۳/۱	۳۵۱۵۶/۱	۸۱۴۸۵۳/۷	۲۸۷۳۴/۴۷	۶۶۴۱۵۲/۶	۲۷۴۹۰/۷	محصولات جالیزی
۴۸۰۰۹۱/۳	۱۸۷۷۶/۹	۵۰۶۳۳۹/۰	۱۳۸۹۱/۱	۳۶۸۰۲۴/۰	۱۳۰۲۱/۵	هندوانه
۱۱۹۰۴۸/۰	۴۹۷۹/۰	۱۴۶۹۱۹/۴	۶۰۸۴/۰	۸۱۰۹۸/۸	۳۹۰۶/۱	خریزه ، طالبی ، گرمک ..
۲۱۵۴۶۳/۸	۱۱۴۰۰/۲	۱۶۱۵۹۵/۳	۸۷۵۹/۳۷	۲۱۵۰۳۰/۰	۱۰۵۶۳/۱	سایر
۱۵۷۵۱۵۵/۰	۵۶۱۰۲/۳	۱۹۵۵۶۷/۶	۶۴۷۹۷/۵۶	۱۶۴۶۶۲۳/۱	۵۶۰۱۷/۲۴	سبزیجات^(۲)
۱۶۷۶۹۹/۹	۷۸۸۱/۲	۱۲۲۵۴۲/۳	۵۲۲۶/۴	۱۳۷۸۵۷/۳	۵۷۵۳/۰	سیب زمینی
۱۵۴۸۶۶/۰	۴۹۹۵/۸	۱۸۰۸۶۷/۱	۴۴۶۶/۵	۱۴۷۷۳۵/۷	۴۸۲۱/۱	پیاز
۳۳۳۶۶۱/۶	۸۷۰۹/۲	۳۵۳۸۵۰/۹	۱۰۳۷۷/۹	۳۳۲۷۳۶/۴	۱۰۰۰۵/۰	گوجه فرنگی
۹۵۵/۲	۶۱/۲	۱۰۵۹/۷	۶۹/۹	۱۴۱۳/۲	۹۶/۱	سیر خشک
۲۱۳۵۳/۱	۹۱۸/۸	۳۲۲۷۷/۶	۱۲۶۶/۹	۱۸۳۹۹/۴	۶۲۵/۳	هویج ، ترب ، شلغم و چغندر لبویی
۸۹۶۶۱۹/۲	۳۳۵۳۶/۱	۱۲۶۵۰۷۳/۰	۴۳۳۸۳/۹۶	۱۰۰۸۴۸۱/۱	۳۴۷۱۶/۷۴	سایر ^(۲)
۵۳۴۴۷۷/۷	۱۳۴۶۲/۷	۴۸۳۸۱۹/۲	۱۶۰۶۳/۵	۶۳۲۲۲/۱	۱۷۱۶۶/۸۱	نباتات علوفه ای
۳۸۹۶۹/۹	۳۱۱۷/۰	۲۲۴۹۱/۷	۲۸۱۲/۶	۲۵۵۶۵/۸	۲۶۰۲/۶	یونجه
۳۸۹۳۳/۹	۱۸۳۸/۳	۳۴۳۷۳/۳	۲۰۲۵/۹	۴۱۰۹۲/۵	۱۹۸۹/۷	شیدر
۴۲۷۳۶۸/۲	۶۸۶۴/۲	۳۹۹۸۸۶/۰	۸۷۵۰/۸	۴۹۵۹۹۵/۳	۹۲۶۸/۰	ذرت خوشه ای و علوفه ای ..
۲۹۲۰۵/۷	۱۶۴۳/۲	۲۷۰۶۸/۲	۲۴۷۴/۲	۶۹۵۶۸/۵	۳۳۰۶/۵۱	سایر

سالنامه آماری استان خوزستان ۱۳۹۳ ————— ۴- کشاورزی ، جنگلداری و شیلات

۲۵-۴- سطح و مقدار تولید محصولات کشاورزی اصلی سالانه (به استثنای نباتات صنعتی) (دنباله)

(هکتار-تن)

۱۳۹۲-۹۳		۱۳۹۱-۹۲		محصول (۱)
تولید	سطح	تولید	سطح	
۲۲۵۳۹۲۸/۰	۷۸۳۰۳۸/۰	۲۰۸۶۰۳۹/۰	۸۵۳۹۶۶/۵	غلات
۱۲۸۶۹۹۴/۰	۵۱۵۵۷۳/۰	۱۱۱۹۵۴۱/۰	۶۲۳۹۱۰/۰	گندم
۱۴۵۵۹۸/۰	۱۱۶۰۸۸/۰	۷۵۷۱۹/۰	۷۷۱۲۸/۹	جو
۳۲۹۵۷۰/۰	۷۳۱۰۴/۰	۲۴۷۰۱۱/۲	۵۵۱۲۳/۹	برنج (شلتوک)
۴۹۱۷۶۶/۰	۷۸۲۷۳/۰	۶۴۳۷۶۷/۷	۹۷۸۰۳/۷	ذرت دانه ای
۰/۰	۰/۰	۰/۰	۰/۰	سایر
۴۵۷۷۳/۰	۳۴۸۶۴/۰	۴۸۲۲۸/۱	۳۷۹۹۷/۴	حبوبات
۲۲۵۷۴/۰	۱۷۸۵۵/۰	۲۹۷۹۰/۱	۲۶۳۴۲/۹	انواع لوبیا (دانه خشک) ..
۰/۰	۰/۰	۰/۰	۰/۰	انواع نخود(دانه خشک) ..
۳۶۲/۰	۵۰۸/۰	۹۵/۰	۳۶۶/۷	عدس
۷۵۲۵/۰	۴۹۷۱/۰	۵۸۱۶/۷	۳۰۳۸/۷	باقلا (دانه خشک)
۱۵۳۱۲/۰	۱۱۵۳۱/۰	۱۲۵۲۲/۲	۸۲۴۵/۵	ماش
۰/۰	۰/۰	۴/۱	۳/۶	سایر
۷۳۶۲۸۷/۰	۲۸۲۵۵/۰	۸۶۶۱۹۳/۱	۳۴۴۳۶/۴	محصولات جالیزی
۴۲۴۲۸۷/۰	۱۳۷۰۸/۰	۵۳۹۰۰۴/۴	۱۷۸۳۹/۹	هندوانه
۱۴۸۱۱۵/۰	۷۰۵۷/۰	۱۲۶۱۴۳/۰	۵۹۹۲/۸	خریزه ، طالبی ، گرمک ..
۱۶۳۸۸۵/۰	۷۴۹۰/۰	۲۰۱۰۴۵/۷	۱۰۶۰۳/۷	سایر
۱۶۵۲۴۴۴/۰	۵۴۷۲۲/۰	۱۶۵۱۷۸۲/۰	۵۳۴۷۰/۸	سبزیجات (۲)
۱۴۴۷۵۷/۰	۵۸۰۵/۰	۱۴۰۰۱۲/۵	۵۴۵۳/۹	سیب زمینی
۱۷۳۱۷۲/۰	۵۲۰۱/۰	۱۶۳۸۱۵/۵	۴۰۲۸/۹	پیاز
۴۰۸۲۱۲/۰	۱۰۵۱۰/۰	۳۴۴۶۴۲/۹	۸۳۷۷/۸	گوجه فرنگی
۰/۰	۰/۰	۹۲۳/۰	۲۸/۶	سیر خشک
۲۷۸۲۵/۰	۱۳۳۹/۰	۱۸۵۷۸/۱	۷۳۸/۰	هویج ، ترب ، شلغم و چغندر لیویی
۸۹۸۴۷۸/۰	۳۱۸۶۷/۰	۹۸۳۸۱۰/۳	۳۴۸۴۳/۶	سایر(۲)
۱۸۷۰۴۹۶/۰	۴۵۰۶۳/۰	۵۵۰۲۵۳/۱	۱۳۲۴۰/۹	نباتات علوفه ای
۱۰۳۶۷۱/۰	۷۵۳۳/۰	۳۰۶۹۳/۹	۲۲۶۷/۳	یونجه
۳۳۷۴۸/۰	۲۱۹۳/۰	۳۹۷۲۹/۰	۲۳۲۱/۹	شیدر
۱۶۷۹۴۰۲/۰	۳۰۹۰۶/۰	۴۴۹۰۶۱/۵	۶۶۳۷/۲	ذرت خوشه ای و علوفه ای ..
۵۳۶۷۵/۰	۴۴۳۱/۰	۳۰۷۶۸/۷	۲۰۱۴/۵	سایر

۱) محصولات ارا نه می شوند که حداقل ۱۰ درصد سطح زیر کشت محصولات سالانه استان را شامل شود .

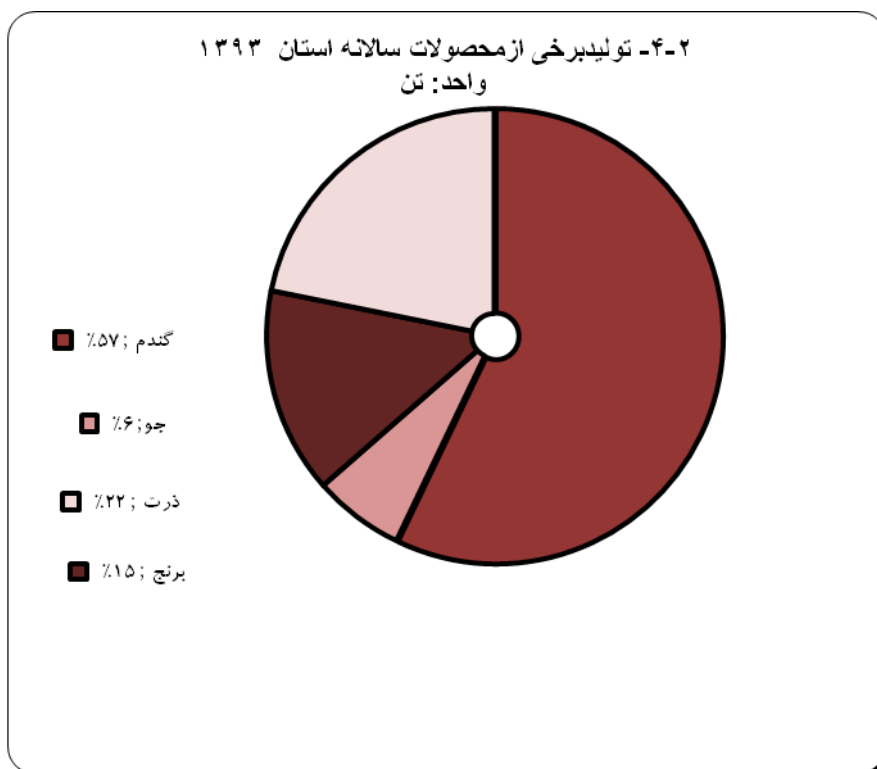
۲) شامل بادمجان ، انواع کدو ، نخود فرنگی ، لوبیا سبز ، کاهو ، انواع کلم ، کرفس ، اسفناج ، جعفری ، گشنیز (برگی) .
مآخذ : سازمان جهاد کشتا ورزی استان خوزستان .

سالنامه آماری استان خوزستان ۱۳۹۳ ————— ۴- کشاورزی، جنگلداری و شیلات

۲۶-۴- سطح و تولید برخی از محصولات سالانه (به استثنای نباتات صنعتی) برحسب شهرستان: ۱۳۹۳
(هکتار-تن)

شهرستان	گندم		جو		برنج		ذرت	
	تولید	سطح	تولید	سطح	تولید	سطح	تولید	سطح
جمع.....	۱۲۸۶۹۹۴	۵۱۵۵۷۴	۱۱۶۰۹۰	۱۴۵۵۹۷	۷۳۱۰۵	۳۲۹۵۶۹	۷۸۲۷۳	۴۹۱۷۶۶
آبادان.....
آغاجاری.....	۱۱۴۹	۳۸۱	۵	۳
امیدیه.....	۱۹۰۴۱	۵۱۹۹	۹۹۹	۱۳۲۵	۸۰	۳۶۴	.	.
اندیکا.....	۱۵۶۰	۲۰۰۰	۵۶۵۷	۴۹۲۰
اندیمشک.....	۷۴۱۳۸	۳۵۹۹۹	۲۱۰۱	۱۶۸۹	.	.	۹۳۹۷	۵۸۷۴۹
اهواز.....	۱۲۴۴۶۰	۵۰۳۰۱	۶۴۰۵	۱۰۷۲۱	۱۰۴۹۸	۴۸۲۲۵	۵۱	۳۰۵
ایذه.....	۱۹۷۳۳	۱۵۵۰۱	۲۲۰۷۳	۲۱۳۷۶	۹۰۱	۳۸۷۰	.	.
باغملک.....	۱۷۲۰۷	۱۱۵۰۲	۲۴۹۷۲	۲۲۱۰۱	۵۵۵۱	۲۳۴۲۸	.	.
باوی.....	۳۳۹۱۴	۱۴۶۹۷	۵۵۰۰	۸۵۰۰	۴۰۰۰	۱۸۸۷۸	۵۵۰	۳۴۲۰
بندر ماهشهر.....	۲۳۴۵۷	۹۲۰۰	۲۸۱۷	۴۹۳۰	۶۲۸	۲۶۳۸	.	.
بهبهان.....	۷۱۱۰۰	۱۶۶۰۰	۵۰۱	۸۱۰	۷۸۰	۳۸۴۹	۴۰۹۹	۲۶۰۴۹
حمیدیه.....	۴۹۸۰۲	۱۷۴۰۱	۲۰۰۲	۳۷۰۵	۳۶۵۳	۱۳۸۲۷	۲۰۴	۱۲۱۰
خرمشهر.....	۱۵۴۸۸	۵۱۹۹	۱۹۹۹	۳۴۰۰	۲۵۰۱	۱۰۶۷۳	.	.
دزفول.....	۱۵۰۴۹۷	۳۹۹۸۹	۳۰۰۰	۳۱۲۶	۱۵۰۰	۷۲۹۴	۲۵۵۸۵	۱۶۱۴۳۹
دشت آزادگان.....	۵۸۵۲۳	۳۲۲۹۸	۳۱۹۸	۶۴۰۰	۳۰۰۰	۱۴۶۱۹	.	.
رامشیر.....	۳۴۲۲۱	۱۷۳۹۹	۲۷۰۰	۴۲۵۰	.	.	۶۰	۳۶۰
رامهرمز.....	۵۱۲۱۷	۲۳۳۰۶	۲۶۰۳	۳۱۸۶	۳۰۴۷	۱۳۱۶۷	۱۱۶	۷۲۵
شادگان.....	۲۴۱۷۰	۱۱۳۰۵	۴۵۰۲	۸۴۶۴	۴۶۴۰	۲۰۸۷۵	.	.
شوش.....	۱۹۲۶۰۰	۵۴۲۰۰	۲۵۱۳	۶۰۳۰	۱۳۴۲۱	۶۳۵۸۸	۳۱۹۹۰	۲۰۰۹۰۵
شوشتر.....	۱۳۲۹۸۶	۴۲۴۹۴	۲۸۴۷	۶۴۶۰	۱۵۹۰۵	۷۰۳۷۶	۲۳۷۲	۱۴۵۷۶
کaron.....	۲۲۶۸۰	۷۸۵۸	۲۰۰۴	۳۹۴۲	۳۰۰۰	۱۳۸۹۸	.	.
گتوند.....	۵۷۴۰۱	۲۲۶۴۳	۱۷۱۷	۱۷۷۴	.	.	۳۸۴۹	۲۴۰۲۸
لالی.....	۶۹۰۵	۷۲۰۰	۳۷۸۶	۳۲۱۸
مسجد سلیمان.....	۷۶۸۳	۹۲۹۸	۳۳۸۷	۲۳۷۱
هفتگل.....	۲۲۶۴۴	۲۶۹۵۱	۲۲۹۸	۱۴۹۳
هندیجان.....	۳۱۷۰۳	۱۲۲۰۰	۳۰۰۲	۵۱۰۳
هويزه.....	۴۲۷۱۵	۲۴۴۵۳	۳۵۰۲	۶۳۰۰

۱) محصولاتی ارائه می شوند که حداقل ۱۰ درصد سطح زیر کشت محصولات سالانه استان را شامل می شود
مأخذ: سازمان جهاد کشاورزی استان خوزستان



مبنا جدول ۲۶-۴

سالنامه آماری استان خوزستان ۱۳۹۳ ————— ۴- کشاورزی ، جنگلداری و شیلات

(هکتار- تن)

۲۷-۴- سطح و مقدار تولید برخی از نباتات صنعتی

پنبه		نیشکر		چغندر قند		سال و شهرستان
تولید	سطح	تولید	سطح	تولید	سطح	
۲۸	۳۳	۱۸۳۰۹۵۷	۲۵۷۴۱	۴۱۰۰۰۰	۸۸۰۰ ۱۳۷۴-۷۵
.	.	۳۱۹۵۲۴۴	۳۶۸۵۶	۳۷۰۵۴۶	۸۱۶۵ ۱۳۷۹-۸۰
.	.	۴۹۵۸۸۶۷	۶۶۵۴۹	۱۰۷۲۴۴	۱۹۷۱ ۱۳۸۴-۸۵
.	.	۵۶۴۷۷۰۹	۶۵۹۳۵ ۱۳۸۸-۸۹
.	.	۵۶۴۳۱۹۹	۶۵۹۳۵ ۱۳۸۹-۹۰
.	.	۵۳۶۱۳۰۲	۸۳۱۲۸ ۱۳۹۰-۹۱
.	.	۶۵۳۶۸۲۷	۸۶۵۲۶ ۱۳۹۱-۹۲
.	.	۶۵۸۸۷۵۷	۸۹۰۸۰	۱۱۰۴۹۸	۲۰۱۲ ۱۳۹۲-۹۳
. آبادان
. آغاجاری
. امیدیه
. اندیکا
.	.	.	.	۱۷۵۲۴	۳۰۸ اندیمشک
.	.	۵۹۷۱۹۰	۸۹۰۰ اهواز
. ایذه .
. باغملک
.	.	۱۰۳۶۶۴۰	۱۰۴۵۰ باوی
. بندر ماهشهر
. بهبهان
. حمیدیه
.	.	۷۲۱۰۲۰	۹۱۵۰ خرمشهر
.	.	.	.	۵۲۷۶۸	۹۷۷ دزفول
. دشت آزادگان
. رامشیر
. رامهرمز
.	.	۱۱۹۷۲۷۳	۱۶۸۶۳ شادگان
.	.	۷۵۴۸۱۰	۱۰۷۸۳	۴۰۲۰۶	۷۲۷ شوش
.	.	۱۷۷۱۰۲۶	۲۴۷۳۵ شوشتر
.	.	۵۱۰۷۹۸	۸۱۹۹ کارون
. گتوند
. لالی
. مسجد سلیمان
. هفتگل
. هندیجان
. هویزه

۵

سالنامه آماری استان خوزستان ۱۳۹۳ ————— ۴- کشاورزی ، جنگلداری و شیلات

۲۷-۴- سطح زیر کشت و مقدار تولید برخی از نباتات صنعتی (دنباله) (هکتار - تن)

دانه های روغنی		چای		انواع توتون و تنباکو		سال و شهرستان
تولید	سطح	تولید	سطح	تولید	سطح	
۸۱۳۹	۱۴۰۵۴ ۱۳۷۴-۷۵
۶۶۶۴	۹۴۹۹ ۱۳۷۹-۸۰
۱۷۴۷۰	۱۹۷۷۸ ۱۳۸۴-۸۵
۱۶۳۷۰	۱۵۷۴۴ ۱۳۸۸-۸۹
۳۱۱۹۳	۳۵۳۷۶ ۱۳۸۹-۹۰
۳۴۱۸۸	۴۱۳۳۶ ۱۳۹۰-۹۱
۳۰۲۷۷	۲۷۸۷۴ ۱۳۹۱-۹۲
۴۰۶۶۸	۳۴۲۸۶ ۱۳۹۲-۹۳
. آبادان
۷۳	۷۵ آغاجاری
۱۰۸۰	۹۹۹ امیدیه
۶۴	۸۴ اندیکا
۴۶۱۰	۴۴۸۱ اندیمشک
۱۰۸۷	۱۰۳۶ اهواز
۱۲۶	۱۲۹ ایذه .
۲۷۰	۳۰۳ باغملک
۷۸۵	۸۹۸ باوی
۴۷۳	۴۲۰ بندر ماهشهر
۵۲۵۵	۵۵۷۸ بهبهان
۱۶۴۵	۱۷۵۴ حمیدیه
۱۲۰۸	۱۱۰۴ خرمشهر
۶۷۲۶	۳۴۹۴ دزفول
۷۷۲	۸۷۲ دشت آزادگان
۱۰۱۸	۱۸۰۴ رامشیر
۱۰۰۰	۱۰۵۶ رامهرمز
۱۳۳۵	۱۱۵۲ شادگان
۴۱۳۰	۳۰۹۷ شوش
۵۰۷۵	۲۵۱۳ شوستر
۸۱۰	۶۵۰ کارون
۱۳۶۱	۹۱۱ گتوند
۱۸۹	۲۱۱ لالی
۷۲۰	۵۴۷ مسجد سلیمان
۵۳	۷۵ هفتگل
۱۱۵	۱۵۴ هندیجان
۶۸۸	۸۸۹ هوپزه

مأخذ : سازمان جهاد کشاورزی استان خوزستان

سالنامه آماری استان خوزستان ۱۳۹۳ ————— ۴- کشاورزی ، جنگلداری و شیلات

(رأس - نفر)

۲۸-۴- تعداد انواع دام

گاومیش	گاو و گوساله				شتر	بز و بزغاله	گوسفند و بره	شهرستان
	بومی	دورگه	اصیل	جمع				
۱۱۷۵۳۹	۴۰۶۶۶۲	۹۹۵۴۰	۲۱۸۶۱	۵۲۸۰۶۳	۴۶۰۶	۱۸۱۳۰۹۶	۴۴۷۸۸۲۷ ۱۳۷۵
۱۲۸۸۱۰	۳۹۴۴۷۰	۱۱۴۱۳۱	۲۳۱۶۷	۵۳۱۷۶۸	۷۵۹۸	۱۸۲۰۳۷۵	۴۴۷۸۸۲۷ ۱۳۸۰
۱۳۵۷۹۶	۳۶۷۶۹۵	۱۳۹۷۸۰	۲۵۸۰۱	۵۳۳۲۷۶	۷۴۴۷	۱۸۱۱۵۲۵	۴۴۶۲۱۱۷ ۱۳۸۵
۱۴۰۵۲۱	۳۱۲۷۲۱	۱۹۸۸۸۳	۲۶۷۸۰	۵۳۸۳۸۴	۷۷۵۴	۱۶۵۲۸۳۶	۳۶۵۲۱۰۹ ۱۳۸۹
۱۴۰۵۲۱	۲۸۳۱۵۱	۲۰۸۸۲۴	۲۷۰۴۷	۵۱۹۰۲۲	۷۷۵۴	۱۷۵۸۲۲۹	۳۷۹۷۷۱۸ ۱۳۹۰
۱۴۳۳۳۳	۲۸۴۹۰۷	۲۳۳۴۲۵	۲۸۳۹۹	۵۴۶۷۳۱	۷۸۳۲	۱۵۰۹۹۶۸	۳۳۰۸۹۰۸ ۱۳۹۱
۱۴۳۱۸۶	۲۸۴۹۰۷	۲۳۳۴۲۵	۲۸۳۹۹	۵۴۶۷۳۱	۷۸۳۲	۱۳۵۸۹۷۲	۲۹۷۸۰۱۸ ۱۳۹۲
۸۱۰۹۵	۱۸۲۲۸۱	۱۶۰۸۱۵	۱۴۷۰۰	۳۵۷۷۹۶	۵۳۲۸	۱۳۷۴۱۵۴	۲۴۴۷۲۳۰ (۱)۱۳۹۳
۷۳۴	۲۲۰۱	۳۸۳۲	۱۰۰	۶۱۳۳	۰	۴۰۶	۱۷۸۸ آبادان
۰	۱۱۲۴	۱۱۲۳	۰	۲۲۴۷	۴۶	۱۰۵۹۴	۹۵۲۷ آغاجاری
۱۰۴	۳۷۴۰	۲۶۳۶	۴۰۰	۶۷۷۶	۲۷۰	۲۶۷۵۶	۳۹۲۷۵ امیدیه
۰	۲۴۲۴	۱۰۲۰	۰	۳۴۴۴	۰	۹۹۵۴۰	۹۶۸۵۶ اندیکا
۱۳۴۱	۵۸۶۷	۳۶۲۳	۳۰۰	۹۷۹۰	۰	۸۹۶۶۴	۱۵۹۵۶۱ اندیمشک
۶۳۹۸	۱۷۴۶۲	۱۴۹۰۵	۷۰۰	۳۳۰۶۷	۶۲	۱۹۸۶۰	۱۲۴۴۴۶ اهواز
۸۲۳	۲۲۵۹۸	۵۷۵۵	۱۰۰۰	۲۹۳۵۳	۰	۳۵۹۷۷۵	۲۵۸۹۰۲ ایذه
۰	۷۰۴۵	۲۵۵۹	۴۰۰۰	۱۳۶۰۴	۰	۱۱۵۴۱۸	۶۷۹۴۳ باغملک
۳۴۲۷	۵۷۱۳	۵۵۳۷	۲۰۰	۱۱۴۵۰	۵۴	۷۶۲۶	۵۸۴۰۳ باوی
۰	۴۰۰۸	۲۴۷۷	۰	۶۴۸۵	۰	۱۲۴۶۵	۵۲۰۳۰ بندر ماهشهر
۱۰۰	۱۱۳۳۵	۹۹۱۰	۴۵۰۰	۲۵۷۴۵	۳۲۵	۹۲۵۵۷	۷۵۶۳۵ بهبهان
۲۵۰۰	۲۷۷۲	۴۳۳۲	۱۰۰	۷۲۰۴	۲۰۷	۳۲۴۰	۶۱۵۴۵ حمیدیه
۱۰۰۰	۲۸۰۴	۵۱۶۷	۱۰۰	۸۰۷۱	۰	۹۳۵۵	۱۰۲۰۱ خرمشهر
۱۲۳۵۵	۸۴۳۶	۱۰۵۴۳	۹۰۰	۱۹۸۷۹	۰	۱۷۴۱۹۵	۲۸۳۰۱۸ دزفول
۱۱۱۳۱	۱۱۰۹۶	۱۱۰۷۶	۲۰۰	۲۲۳۷۲	۴۲۰	۲۳۵۲	۱۳۸۲۳۹ دشت آزادگان
۰	۲۱۶۰	۴۵۵۵	۰	۶۷۱۵	۱۳۳	۴۴۰۸	۶۳۷۴۰ رامشیر
۱۰۳۵	۶۹۵۲	۱۰۸۶۱	۴۰۰	۱۸۲۱۳	۱۴۳	۹۴۵۸	۸۶۴۱۰ رامهرمز
۱۰۵۰۰	۱۴۹۶۹	۱۰۴۳۵	۵۰۰	۲۵۹۰۴	۰	۱۹۳۸	۴۰۶۹۳ شادگان
۹۰۳۹	۱۵۹۰۹	۱۴۸۰۲	۴۰۰	۳۱۱۱۱	۱۵۳۳	۲۱۲۶۳	۲۲۶۰۵۸ شوش
۹۱۹۱	۱۰۵۵۲	۹۰۲۰	۲۰۰	۱۹۷۷۲	۰	۲۲۲۱۰	۱۰۱۵۹۱ شوشتر
۶۳۰۰	۲۶۱۶	۲۹۰۹	۱۰۰	۵۶۲۵	۹	۷۴۰۳	۴۷۶۲۱ کارون
۱۵۱۶	۱۳۵۹	۷۱۶۲	۱۵۰	۸۶۷۱	۰	۱۶۰۱۹	۶۰۶۴۹ گتوند
۰	۲۵۴۴	۵۵۰	۰	۳۰۹۴	۰	۶۸۴۷۹	۵۷۳۰۶ لالی
۵۹۶	۸۵۵۵	۶۱۵۸	۴۰۰	۱۵۱۱۳	۰	۱۶۴۷۱۲	۱۷۷۳۶۴ مسجد سلیمان
۰	۹۶۵	۴۴۹۴	۵۰	۵۵۰۹	۰	۱۸۲۱۲	۵۵۷۵۵ هفتگل
۰	۲۴۱۵	۱۲۷۶	۰	۳۶۹۱	۵۷۳	۱۵۳۰۹	۳۸۷۶۱ هندیجان
۳۰۰۵	۴۶۶۰	۴۰۹۸	۰	۸۷۵۸	۱۵۵۳	۹۴۰	۵۳۹۱۳ هویزه

۱) علت کاهش دام در سال ۱۳۹۳ تعدیلی است که در آمار و اطلاعات صورت گرفته است .
 مأخذ : سازمان جهاد کشاورزی استان خوزستان

سالنامه آماری استان خوزستان ۱۳۹۳ ————— ۴- کشاورزی ، جنگلداری و شیلات

۴-۲۹- مساحت جنگل ها ، مراتع و پدیده های بیابانی : ۱۳۹۳ (هکتار)

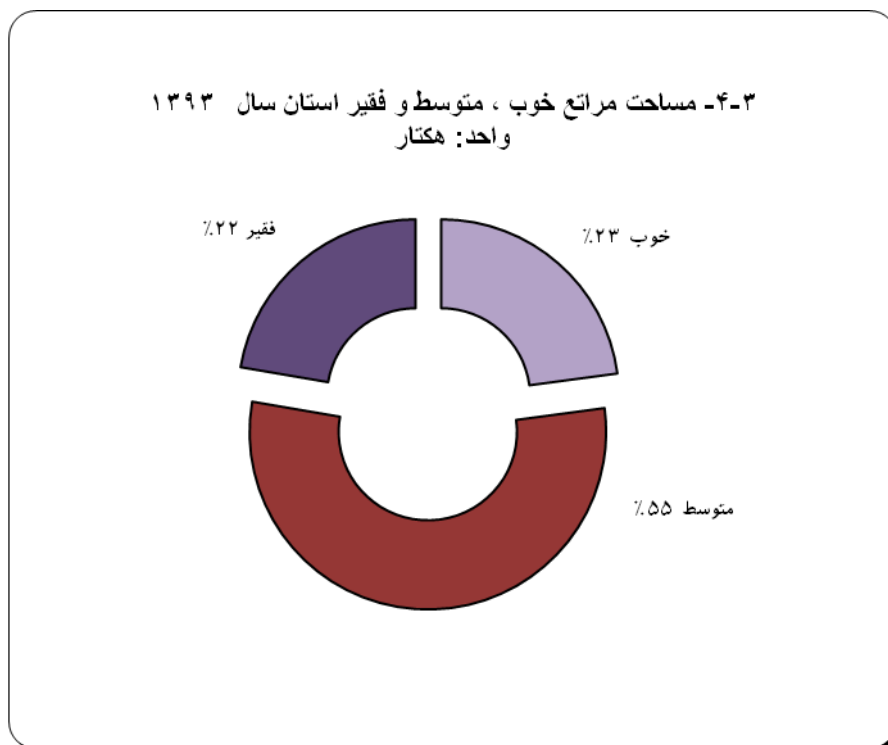
مساحت	شرح
۱۹۳۱۱۱۲ جنگل
۳۴۱۱۶۰۶ مرتع
۵۶۹۳۹۳ خوب
۱۳۶۴۱۸۴ متوسط
۵۵۵۰۲۹ فقیر
۱۲۷۷۵۰۰ بیابان

مأخذ : اداره کل منابع طبیعی استان خوزستان

۴-۳۰- مساحت جنگل کاری بر حسب نوع مالکیت (هکتار)

خصوصی	دولتی	جمع	سال
۹۰۰	۱۰۰۰	۱۹۰۰ ۱۳۷۵
۲۳۲۱	۱۱۲۴	۳۴۴۵ ۱۳۸۰
۲۱۳۰	۱۶۰۷	۳۷۳۷ ۱۳۸۵
۷۳۰	۳۲۵۷	۳۹۸۷ ۱۳۸۹
۰	۱۰۴۲	۱۰۴۲ ۱۳۹۰
۰	۰	۰ ۱۳۹۱
۰	۰	۰ ۱۳۹۲
۱۴۰	۹۱۵	۱۰۵۵ ۱۳۹۳

مأخذ : اداره کل منابع طبیعی استان خوزستان



مبناجدول ۲۹ - ۴

سالنامه آماری استان خوزستان ۱۳۹۳ ————— ۴- کشاورزی ، جنگلداری و شیلات

(هکتار - اصله)

۳۱-۴- مساحت نهالستان و تولید آن

تولید			مساحت			سال و شهرستان
خصوصی	دولتی	جمع	خصوصی	دولتی	جمع	
...	۱۳۷۵
...	۱۳۸۰
...	۱۳۸۵
...	۱۳۸۹
...	۱۳۹۰
...	۱۳۹۱
...	۱۳۹۲
۴۳۱۸۳۰۰/۰	۰/۰	۴۳۱۸۳۰۰/۰	۴۴/۶	۰/۰	۴۴/۶	۱۳۹۳
۹۱۰۰۰/۰	۰/۰	۹۱۰۰۰/۰	۳/۰	۰/۰	۳/۰	آبادان
۰/۰	۰/۰	۰/۰	۰/۰	۰/۰	۰/۰	آغاجاری
۲۲۰۰۰/۰	۰/۰	۲۲۰۰۰/۰	۳/۰	۰/۰	۳/۰	امیدیه
۰/۰	۰/۰	۰/۰	۰/۰	۰/۰	۰/۰	اندیکا
۴۰۰۰۰/۰	۰/۰	۴۰۰۰۰/۰	۳/۵	۰/۰	۳/۵	اندیمشک
۲۲۶۰۰۰/۰	۰/۰	۲۲۶۰۰۰/۰	۲/۴	۰/۰	۲/۴	اهواز
۳۷۰۰۰۰/۰	۰/۰	۳۷۰۰۰۰/۰	۵/۰	۰/۰	۵/۰	ایذه
۷۷۱۰۰۰/۰	۰/۰	۷۷۱۰۰۰/۰	۶/۰	۰/۰	۶/۰	باغملک
۰/۰	۰/۰	۰/۰	۰/۰	۰/۰	۰/۰	باوی
۰/۰	۰/۰	۰/۰	۰/۰	۰/۰	۰/۰	بندر ماهشهر
۵۰۰۰/۰	۰/۰	۵۰۰۰/۰	۱/۰	۰/۰	۱/۰	بهبهان
۰/۰	۰/۰	۰/۰	۰/۰	۰/۰	۰/۰	حمیدیه
۰/۰	۰/۰	۰/۰	۰/۰	۰/۰	۰/۰	خرمشهر
۰/۰	۰/۰	۱۸۶۰۰۰۰/۰	۹/۳	۰/۰	۹/۳	دزفول
۰/۰	۰/۰	۰/۰	۰/۰	۰/۰	۰/۰	دشت آزادگان
۰/۰	۰/۰	۰/۰	۰/۰	۰/۰	۰/۰	رامشیر
۰/۰	۰/۰	۰/۰	۰/۰	۰/۰	۰/۰	رامهرمز
۰/۰	۰/۰	۰/۰	۰/۰	۰/۰	۰/۰	شادگان
۷۳۰۰۰/۰	۰/۰	۷۳۰۰۰/۰	۳/۰	۰/۰	۳/۰	شوش
۳۹۷۰۰۰/۰	۰/۰	۳۹۷۰۰۰/۰	۹/۹	۰/۰	۹/۹	شوشتر
۰/۰	۰/۰	۰/۰	۰/۰	۰/۰	۰/۰	کارون
۶۸۰۰۰/۰	۰/۰	۶۸۰۰۰/۰	۱/۱	۰/۰	۱/۱	گتوند
۱۰۳۰۰/۰	۰/۰	۱۰۳۰۰/۰	۰/۱	۰/۰	۰/۱	لالی
۲۵۰۰۰/۰	۰/۰	۲۵۰۰۰/۰	۰/۳	۰/۰	۰/۳	مسجد سلیمان
۰/۰	۰/۰	۰/۰	۰/۰	۰/۰	۰/۰	هفتگل
۰/۰	۰/۰	۰/۰	۰/۰	۰/۰	۰/۰	هندیجان
۰/۰	۰/۰	۰/۰	۰/۰	۰/۰	۰/۰	هویزه

مأخذ : سازمان جهاد کشاورزی استان خوزستان

سالنامه آماری استان خوزستان ۱۳۹۳ ————— ۴- کشاورزی ، جنگلداری و شیلات

۴-۳۲- موارد و مساحت آتش سوزی در جنگل ها و مراتع (هکتار - فقره)

مساحت مورد حریق			موارد آتش سوزی			سال
مراتع	جنگل ها	جمع	مراتع	جنگل ها	جمع	
۴۵۹۱/۷	۱۲۵۳/۷	۵۸۴۵/۴	۳۵/۰	۴۰/۰	۷۵/۰ ۱۳۷۵
۵۰/۰	۳۷۷/۰	۴۲۷/۰	۵/۰	۱۵/۰	۲۰/۰ ۱۳۸۰
۵۵۶/۰	۲۹۵/۰	۸۵۱/۰	۱۶/۰	۱۳/۰	۲۹/۰ ۱۳۸۵
۱۲۶۰/۵	۱۱۲۸/۰	۲۳۸۸/۵	۲۸/۰	۵۳/۰	۸۱/۰ ۱۳۸۹
۳۵۰/۱	۱۰۰۲/۶	۱۳۵۲/۷	۲۰/۰	۷۳/۰	۹۳/۰ ۱۳۹۰
۳۱۲/۰	۳۴۹/۰	۶۶۱/۰	۹/۰	۶۲/۰	۷۱/۰ ۱۳۹۱
۲۰۹/۷	۹۹۴/۰	۱۲۰۳/۷	۱۵/۰	۸۲/۰	۹۷/۰ ۱۳۹۲
۳۴۸/۸	۱۵۶۹/۸	۱۹۱۸/۶	۲۰/۰	۱۳۴/۰	۱۵۴/۰ ۱۳۹۳

مأخذ : اداره کل منابع طبیعی استان خوزستان

سالنامه آماری استان خوزستان ۱۳۹۳ ————— ۴- کشاورزی ، جنگلداری و شیلات

۳۳-۴- اهم فعالیت های انجام شده در زمینه مرتعداری و اصلاح مراتع

سال	بوته کاری و تولید نهال (هزار اصله)	کپه کاری و کشت مستقیم (هکتار)	کود پاشی مراتع (هکتار)	ذخیره نزولات آسمانی (هکتار)
..... ۱۳۷۵	۱۰۰۰	۱۴۲۸	۰	۵۹۲۵
..... ۱۳۸۰	۶۹۶,۸	۰	۰	۴۳۴
..... ۱۳۸۵	۶۹۲	۸۶۰	۰	۳۴۶۹
..... ۱۳۸۹	۴۷۶,۸	۲۳۴	۰	۹۴۲
..... ۱۳۹۰	۴۰۲	۹۰۵	۰	۵۵۷
..... ۱۳۹۱	۱۸۲	۱۸۲	۰	۳۲۲
..... ۱۳۹۲	۲۴۷	۳۲۳	۰	۷۳۱
..... ۱۳۹۳	۲۸۸	۵۱۲	۰	۷۹۷

سال	احداث آبشخور (هکتار)	حفر چاه مالداري (حلقه)	نصب تلمبه بادی (دستگاه)
..... ۱۳۷۵	۸۶	۸۶	۰
..... ۱۳۸۰	۵۵	۵۵	۰
..... ۱۳۸۵	۰	۰	۰
..... ۱۳۸۹	۱۸	۸	۱۰
..... ۱۳۹۰	۱۴	۴	۱۰
..... ۱۳۹۱	۱	۰	۰
..... ۱۳۹۲	۰	۰	۰
..... ۱۳۹۳	۸	۰	۰

سال	تبدیل دیمزارهای کم بازده به مراتع (هکتار)	ممیزی و تنسيق مرتع (هکتار)
..... ۱۳۷۵	۰	۱۸۶۱۵۰
..... ۱۳۸۰	۰	۹۱۰۰۰
..... ۱۳۸۵	۰	۳۶۸۳۰
..... ۱۳۸۹	۰	۴۰۰۰۰
..... ۱۳۹۰	۰	۲۱۵۰۰
..... ۱۳۹۱	۰	۳۰۰۰۰
..... ۱۳۹۲	۰	۰
..... ۱۳۹۳	۰	۱۶۶۷۹۱

مأخذ : سازمان جهاد کشاورزی استان خوزستان

سالنامه آماری استان خوزستان ۱۳۹۳ ————— ۴- کشاورزی ، جنگلداری و شیلات

۴-۳۴- فعالیت های انجام شده در زمینه تثبیت شن های روان و بیابان زدایی

سال	احداث خزانة (هكتار)	توليد نهال گلدانی (اصله)	نهال کاری (هكتار)	بذر پاشی و بذر کاری (هكتار)
..... ۱۳۷۵	۰	۹۳۳۰۰۰	۱۸۰۰	۰
..... ۱۳۸۰	۰	۸۹۶۳۰۰	۹۱۶	۰
..... ۱۳۸۵	۰	۱۳۰۰۰۰	۰	۰
..... ۱۳۸۹	۱	۹۳۵۰۰	۴۴۵۰	۳۰
..... ۱۳۹۰	۰	۰	۲۵۳۰	۰
..... ۱۳۹۱	۰	۰	۴۰۰۰	۰
..... ۱۳۹۲	۰	۰	۱۷۵	۰
..... ۱۳۹۳	۰	۰	۱۱۷۹	۰

سال	جمع آوری و تهیه بذر (تن)	مالچپاشی (هكتار)	احداث بادشکن (كيلومتر)	حفاظت و قرق (هكتار)
..... ۱۳۷۵	۰	۱۳۷۰	۰	۴۳۰۰
..... ۱۳۸۰	۰	۶۰۵	۰	۱۶۷۲
..... ۱۳۸۵	۰	۰	۰	۰
..... ۱۳۸۹	۲۵۰	۵۸۱	۰	۵۱۰۰۰
..... ۱۳۹۰	۰	۱۰۰	۰	۳۷۲۴۰
..... ۱۳۹۱	۰	۱۴۰۰	۰	۴۲۰۰۰
..... ۱۳۹۲	۰	۰	۰	۲۰۰۰۰
..... ۱۳۹۳	۰	۰	۰	۲۲۴۸۰

مأخذ : اداره کل منابع طبیعی استان خوزستان .

سالنامه آماری استان خوزستان ۱۳۹۳ ————— ۴- کشاورزی ، جنگلداری و شیلات

۴-۳۵- مقدار صید و تولید آبزیان بر حسب نوع (تن)

سال	آبهای جنوب		
	جمع	آبهای ساحلی	
		آبزیان معمول خوراکی	آبزیان غیر معمول خوراکی
..... ۱۳۷۵	۱۷۴۵۰	۱۶۵۰۳	۹۴۷
..... ۱۳۸۰	۳۰۳۰۱	۲۸۳۹۲	۱۹۰۹
..... ۱۳۸۵	۳۴۷۴۴	۲۶۶۶۸	۸۰۷۶
..... ۱۳۸۹	۵۳۹۶۷	۵۳۹۶۷	۰
..... ۱۳۹۰	۴۲۰۰۰	۴۲۰۰۰	۰
..... ۱۳۹۱	۴۵۹۵۹	۴۵۹۵۹	۰
..... ۱۳۹۲	۴۳۶۱۵	۴۳۶۱۵	۰
..... ۱۳۹۳	۶۷۳۷۹	۶۳۷۷۱	۳۶۰۸

سال	آبهای داخلی	
	جمع	مزارع پرورش ماهی
..... ۱۳۷۵	۶۴۳۳	۶۴۳۳
..... ۱۳۸۰	۹۰۴۱	۸۹۹۱
..... ۱۳۸۵	۲۵۱۲۹	۲۰۲۵۷
..... ۱۳۸۹	۳۳۱۱۵	۲۷۸۹۴
..... ۱۳۹۰	۳۴۴۸۷	۲۸۳۴۷
..... ۱۳۹۱	۴۹۱۴۲	۴۱۴۳۰
..... ۱۳۹۲	۵۶۱۷۲	۴۶۶۷۲
..... ۱۳۹۳	۵۱۱۹۲	۴۸۴۴۲

مأخذ: اداره کل شیلات استان خوزستان

سالنامه آماری استان خوزستان ۱۳۹۳ ————— ۴- کشاورزی ، جنگلداری و شیلات

۴-۳۶- میزان تولید انواع گونه های بچه ماهیان (میلیون قطعه)

سال	جمع	سفید	خاویاری	کپور ماهیان	آزاد	قزل آلا	سیم	سوف	سایر
..... ۱۳۸۹	۵۰	۰	۰	۴۲	۰	۰	۰	۰	۸
..... ۱۳۹۰	۸۱	۰	۰	۷۰	۰	۰	۰	۰	۱۱
..... ۱۳۹۱	۶۴	۰	۰	۵۷	۰	۰	۰	۰	۱۶
..... ۱۳۹۲	۷۹	۰	۰	۶۸	۰	۰	۰	۰	۱۱
..... ۱۳۹۳	۷۶	۰	۰	۶۸	۰	۰	۰	۰	۸

مأخذ : اداره کل شیلات استان خوزستان

سالنامه آماری استان خوزستان ۱۳۹۳ ————— ۴- کشاورزی ، جنگلداری و شیلات

۳۷-۴- تعداد شناورهای صیادی و صیادان عضو تعاونی صیادی

تعداد صیاد	تعداد شناور صیادی				سال و شهرستان
	کشتی	لنج	قایق	جمع	
۲۴۴۴۶	۱۵	۷۰۲	۱۳۰۷	۲۰۲۴ ۱۳۷۵
۱۹۶۰۹	۳	۴۶۳	۵۰۱	۹۶۷ ۱۳۸۰
۴۲۱۵۰	-	۷۱۱	۱۸۱۷	۲۵۳۸ ۱۳۸۵
۳۸۱۰۰	۰	۵۹۲	۱۴۲۰	۲۰۱۲ ۱۳۸۹
۳۹۰۰۰	۰	۶۱۶	۱۳۵۷	۱۹۷۳ ۱۳۹۰
۳۹۵۰۰	۰	۶۰۳	۱۲۴۲	۱۸۴۵ ۱۳۹۱
۳۷۶۶۱	۰	۵۹۵	۱۱۵۹	۱۷۵۴ ۱۳۹۲
۴۰۰۰۰	۰	۶۰۲	۱۱۰۶	۱۷۰۸ ۱۳۹۳
۱۶۴۰۰	۰	۳۵۲	۴۱۸	۷۷۰ آبادان
. آغاجاری
. امیدیه
. اندیکا
. اندیمشک
. اهواز
. ایذه
. باغملک
. باوی
۴۸۰۰	۰	۳۶	۱۸۰	۲۱۶ بندرماهشهر
. بهبهان
. حمیدیه
۵۲۰۰	۰	۴۲	۱۶	۵۸ خرمشهر
. دزفول
. دشت آزادگان
. رامشیر
. رامهرمز
۲۰۰۰	۰	.	۱۰۲	۱۰۲ شادگان
. شوش
. شوشتر
. کارون
. گتوند
. لالی
. مسجدسلیمان
. هفتکل
۱۱۶۰۰	۰	۱۷۲	۳۹۰	۵۶۲ هندیجان
. هویزه

مأخذ : اداره کل شیلات استان خوزستان

سالنامه آماری استان خوزستان ۱۳۹۳ ————— ۴- کشاورزی ، جنگلداری و شیلات

۳۸-۴- تعداد کارگاه ها و استخرهای پرورش ماهی و مقدار تولید آن

تولید (تن)	استخر		سال و شهرستان
	مساحت (متر مربع)	تعداد	
... ۱۳۷۵
...	۲۷۷۰۸۰۰۰	۱۰۷ ۱۳۸۰
۲۰۲۵۹	۶۰۴۰۰۰۰	۲۶۳ ۱۳۸۵
۲۷۸۹۴	۷۴۵۹۱۵۰۰	۳۷۳ ۱۳۸۹
۲۹۲۰۶	۷۴۶۳۰۰۰۰	۴۰۴ ۱۳۹۰
۴۱۴۳۰	۱۰۶۹۴۰۰۰۰	۶۷۱ ۱۳۹۱
۴۶۶۷۲	۱۲۲۶۱۰۰۰۰	۷۳۶ ۱۳۹۲
۴۸۳۶۰	۱۳۷۲۵۳۷۰۰	۹۱۰ ۱۳۹۳
۲۱۷۰	۶۴۴۰۰۰۰	۲۷ آبادان
. آغاجاری
. امیدیه
۴۳۰	۳۵۰۰۰	۱۰ اندیکا
. اندیمشک
۲۷۸۰	۸۲۵۰۰۰۰	۵۸ اهواز
۱۹۰	۸۷۰۰	۳ ایذه
. باغملک
۱۳۰۸	۳۸۸۰۰۰۰	۱۸ باوی
. بندرماهشهر
۷۴	۲۲۰۰۰۰	۱ بهبهان
۲۳۸۴	۷۰۷۰۰۰۰	۵۵ حمیدیه
۹۶۹۹	۲۷۰۴۰۰۰۰	۱۴۱ خرمشهر
۱۰۹۸	۳۱۴۰۰۰۰	۱۰ دزفول
۲۶۲۴	۷۷۹۰۰۰۰	۶۳ دشت آزادگان
. رامشیر
. رامهرمز
۴۶۳۰	۱۳۷۴۰۰۰۰	۹۴ شادگان
۳۹۳۰	۱۱۵۲۰۰۰۰	۱۴۵ شوش
۹۳۵۶	۲۷۷۶۰۰۰۰	۱۶۸ شوشتر
۷۱۶۸	۱۸۸۲۰۰۰۰	۱۰۱ کارون
. گتوند
. لالی
. مسجدسلیمان
. هفتکل
. هندیجان
۵۱۹	۱۵۴۰۰۰۰	۱۶ هویزه

مأخذ : سازمان جهاد کشاورزی استان خوزستان

سالنامه آماری استان خوزستان ۱۳۹۳ ————— ۴- کشاورزی ، جنگلداری و شیلات

۳۹-۴- مشخصات عمومی شرکت های تعاونی کشاورزی فعال تحت پوشش اداره کل تعاون در پایان سال (هزار ریال)

سرمایه	شاغلان	اعضاء	تعداد	سال و شهرستان
۸۹۷۷۹۱۴	۵۷۳	۶۰۱	۷۴ ۱۳۷۵
۱۲۵۴۹۸۰۴	۱۴۰۴	۱۷۷۱	۱۶۸ ۱۳۸۰
۲۴۸۳۹۲۳۰	۲۳۴۷	۲۸۲۸	۲۸۰ ۱۳۸۵
۴۰۲۷۵۱۱۹	۴۸۴۴	۵۴۳۴	۵۸۴ ۱۳۸۹
۴۵۸۴۶۸۲۷	۶۳۱۴	۶۹۴۴	۷۷۸ ۱۳۹۰
۵۵۳۸۹۸۴۷	۸۳۹۳	۹۴۰۳	۱۰۳۸ ۱۳۹۱
۵۷۶۹۲۷۴۷	۹۶۵۵	۱۰۴۹۶	۱۱۷۹ ۱۳۹۲
۵۹۲۶۸۵۹۷	۱۰۴۳۲	۱۱۱۸۶	۱۲۶۵ ۱۳۹۳
۲۷۹۵۳۵۰	۲۳۶	۳۲۸	۲۶ آبادان
. آغاجاری
۱۱۷۱۸۰	۴۸	۴۶	۶ امیدیه
۶۰۵۴۵۰	۳۳۷	۳۶۶	۴۷ اندیکا
۷۰۲۴۸۹۵	۱۴۹۱	۱۰۹۱	۱۴۶ اندیمشک
۱۰۱۹۴۵۸۶	۱۹۰۷	۱۸۸۵	۲۴۱ اهواز
۳۵۲۷۲۲۸	۴۹۲	۷۲۶	۸۹ ایذه .
۴۳۰۸۵۰	۱۵۹	۱۹۵	۲۷ باغملک
. باوی
۳۷۵۷۵۰	۱۷۶	۱۶۶	۲۱ بندر ماهشهر
۶۱۵۳۵۰	۲۶۲	۲۷۶	۳۲ بهبهان
. حمیدیه
۳۲۸۰۸۷۱	۶۴۶	۶۰۲	۷۳ خرمشهر
۲۱۲۷۰۱۰	۷۴۲	۳۸۹	۴۸ دزفول
۱۶۸۹۲۲۶۰	۹۵۸	۱۰۷۹	۱۰۱ دشت آزادگان
۵۲۵۰۰	۲۱	۲۱	۳ رامشیر
۴۵۱۰۸۴۴	۶۴۳	۶۸۰	۹۱ رامهرمز
۴۲۰۰۰	۲۴	۲۸	۴ شادگان
۳۴۴۵۹۷۳	۸۰۹	۸۶۱	۱۰۷ شوش
۲۴۸۲۵۰	۷۵	۱۸۱	۱۰ شوشتر
. کارون
۸۰۹۰۵۰	۲۲۹	۲۹۵	۲۵ گتوند
۵۱۲۹۶۰	۲۴۳	۳۲۳	۴۶ لالی
۸۶۷۸۹۰	۵۶۷	۶۱۴	۷۰ مسجد سلیمان
۲۱۶۰۰۰	۱۵۱	۱۵۳	۱۹ هفتگل
۳۱۹۷۰۰	۱۵۵	۸۲۲	۲۵ هندیجان
۲۵۶۶۵۰	۶۱	۵۹	۸ هویزه

مأخذ : اداره کل تعاون ، کار و رفاه اجتماعی استان خوزستان

سالنامه آماری استان خوزستان ۱۳۹۳ ————— ۴- کشاورزی ، جنگلداری و شیلات

۴۰-۴- مشخصات عمومی شرکت های تعاونی کشاورزی فعال تحت پوشش اداره تعاون روستایی در پایان سال (هزار ریال)

سرمایه	شاغلان	اعضاء	تعداد	سال و شهرستان
۴۶۲۴۰۲۳	-	۹۷۶۷	۴۱ ۱۳۷۵
۵۱۵۴۵۱۵	۵۸	۹۷۷۹	۳۹ ۱۳۸۰
۱۱۲۳۶۲۱۸	۱۶۸	۱۴۳۹۷	۴۸ ۱۳۸۵
...	...	۱۷۲۲۸	۴۹ ۱۳۸۹
۲۶۴۳۰۳۰۰	۲۳۲	۱۸۲۴۲	۳۳ ۱۳۹۰
۳۳۳۷۲۰۸۰	۱۲۹	۱۷۲۰۲	۳۳ ۱۳۹۱
۳۷۴۱۵۴۶۵	۱۳۶	۲۱۰۳۷	۴۳ ۱۳۹۲
۲۲۷۵۲۷۹۲	۱۵۶	۲۳۰۴۸	۴۶ ۱۳۹۳
۱۸۶۵۰	۱	۳۴۸	۱ آبادان
. آغاجاری
۲۰۳۲۳۳	۳	۱۰۵۲	۱ امیدیه
. اندیکا
۱۶۰۳۴۲۰	۵	۸۵۱	۱ اندیمشک
۱۱۵۹۲۱۰	۱۴	۳۷۷۹	۸ اهواز
۳۱۶۳۲۰	۳	۱۳۶۹	۲ ایذه .
۹۴۲۱۰	۳	۲۵۱	۳ باغملک
۱۹۵۰۰۰	۱	۱۹۵	۱ باوی
۴۴۰۰۰	۱	۴۴	۱ بندر ماهشهر
۴۶۳۵۰۳۰	۲۵	۲۷۴۹	۵ بهبهان
۴۰۰۰۰	۱	۱۲۰	۱ حمیدیه
. خرمشهر
۱۱۸۷۴۸۸۷	۶۶	۴۸۲۶	۱۳ دزفول
۲۰۷۱۰	۵	۱۶۳	۱ دشت آزادگان
. رامشیر
. رامهرمز
۱۲۸۲۰۰	۲	۱۹۵۰	۱ شادگان
۲۱۳۱۰۰	۷	۱۲۸۰	۱ شوش
۵۶۰۱۸۴	۱۳	۹۷۳	۳ شوستر
. کارون
۱۴۰۰۰۰۰	۳	۱۷۰۰	۱ گتوند
. لالی
. مسجد سلیمان
۱۲۵۱۷۸	۱	۱۰۳۸	۱ هفتگل
۱۲۱۴۶۰	۲	۳۶۰	۱ هندیجان
. هوپزه

مأخذ : اداره کل تعاون روستایی استان خوزستان

