

فصل ۱

سرزمین و آب و هوا



مقدمه

مشخصات طبیعی و تقسیمات جغرافیایی

استان: استان اصفهان با مساحتی حدود ۱۰۷۰۱۹ کیلومتر مربع بین ۳۰ درجه و ۴۳ دقیقه تا ۳۴ درجه و ۲۷ دقیقه عرض شمالی و ۴۹ درجه و ۳۸ دقیقه تا ۵۵ درجه و ۳۲ دقیقه طول شرقی از نصف‌النهار گرینویچ قرار گرفته است. این استان که در مرکز ایران واقع شده از شمال به استان‌های مرکزی، قم و سمنان از جنوب به استان‌های فارس و کهگیلویه و بویراحمد از شرق به استان یزد و خراسان جنوبی و از غرب به استان‌های لرستان و چهارمحال بختیاری محدود است.

بر اساس آخرین تقسیمات کشوری در سال ۱۳۹۵ این استان شامل ۲۴ شهرستان، ۱۰۷ شهر، ۵۰ بخش و ۱۲۷ دهستان می‌باشد و مرکز آن شهر اصفهان است. استان اصفهان میان کوه‌های مرکزی ایران و دامنه‌های شرق زاگرس واقع شده و از چند ناحیه کوهستانی و جلگه‌ای به شرح زیر تشکیل شده است:

۱- ناحیه کوهستانی مغرب که شهرستان‌های فریدن، بوبین‌ومیان‌دشت و فریدونشهر را شامل می‌شود.

۲- ناحیه کوهستانی شمال و شمال غرب که شهرستان‌های نطنز، کاشان و گلپایگان را در برمی‌گیرد.

۳- ناحیه کوهستانی اردستان که شهرستان اردستان را به وسیله دو رشته کوه در مغرب از حوزه زاینده‌رود و در شرق از کویر لوت جدا می‌سازد و این ناحیه کوهستانی بوسیله یک رشته کوه کم ارتفاع به دو قسمت شمالی و جنوبی تقسیم می‌گردد. قسمت شمالی، شهرستان‌های نائین، اردستان و قسمت جنوبی شهرستان یزد را که در دامنه شیرکوه واقع شده در برمی‌گیرد.

۴- قسمت جلگه‌ای استان که از آب‌رفت‌های زاینده‌رود بوجود آمده و با شیب ملایمی از جنوب غرب تا جنوب شرق ادامه یافته و به باتلاق گاو خونی منتهی می‌شود.

ارتفاعات: در غرب و جنوب استان رشته کوه‌های زاگرس به صورت نوار مرتفعی با جهت شمال غربی، جنوب شرقی از کوه‌های گلپایگان و خوانسار تا ارتفاعات دنا در سمیرم امتداد می‌یابد. این ناحیه کوهستانی شهرستان‌های گلپایگان، خوانسار، فریدن، بوبین‌ومیان‌دشت، فریدونشهر، چادگان، سمیرم و دهاقان را در بر گرفته است. ادامه‌ی رشته کوه زردکوه با نام‌های شاهان کوه (با ۴۰۴۰ متر ارتفاع)، کربوش (با ۳۹۷۴ متر ارتفاع) و رشته کوه‌های دالانکوه (با ۳۹۱۵ متر ارتفاع) و دره‌بید در غرب و رشته کوه‌های دینار (با ۴۴۰۹ متر ارتفاع) و آئین قری و ارتفاعات قمیشلو در جنوب استان را شامل می‌شود.

در استان گردیده است. به طور کلی استان دارای سه نوع آب و هوا به شرح زیر می‌باشد:

۱- آب و هوای بسیار خشک تا خشک گرم، شامل قسمت اعظم استان از جمله نواحی پست شرقی و دشت‌های مرکزی و شمال شرقی استان.
۲- آب و هوای نیمه مرطوب تا مرطوب سرد، شامل نواحی مرتفع غربی و جنوبی استان.

۳- آب و هوای نیمه خشک، شامل نواحی مرتفع مرکزی و شمالی استان.

برای تهیه و تنظیم آمار و اطلاعات این فصل، از اطلاعات معاونت آمار و اطلاعات سازمان مدیریت و برنامه‌ریزی استان، اداره کل هواشناسی، اداره کل حفاظت محیط زیست و اداره کل منابع طبیعی و آبخیزداری استان استفاده شده است.

تعاریف و مفاهیم

شهرستان: واحدی از تقسیمات کشوری با محدوده جغرافیایی معین است که از به هم پیوستن چند بخش همجوار که از نظر عوامل طبیعی و اوضاع اجتماعی، اقتصادی، سیاسی و فرهنگی، واحد متناسب و همگنی را به وجود آورده‌اند، تشکیل شده است.

بخش: واحدی از تقسیمات کشوری با محدوده جغرافیایی معین است که از به هم پیوستن چند دهستان همجوار مشتمل بر چندین مزرعه، مکان، روستا و احیاناً شهر، که از نظر عوامل طبیعی و اوضاع اجتماعی، فرهنگی، اقتصادی و سیاسی، واحد همگنی را به وجود آورده‌اند، تشکیل شده است.

شهر: محلی با حدود قانونی که در محدوده‌ی جغرافیایی بخش واقع شده و از نظر بافت

در ناحیه کوهستانی شمال اصفهان ارتفاعات مرکزی شامل کوه‌های کرکس (با ۳۸۹۵ متر ارتفاع) و مارشان (با ۳۳۳۰ متر ارتفاع) از شرق کاشان تا غرب نائین کشیده شده و قسمت‌هایی از شهرستان‌های کاشان، نطنز، اردستان، برخوار، شاهین‌شهر و میمه، نائین و شمال اصفهان را در بر گرفته است.

مهمترین رودخانه‌های استان: حوضه آبریز زاینده‌رود با مساحت ۴۱۵۰۳ کیلومتر مربع از کوه‌های پر برف و باران کوه‌رنگ و زردکوه بختیاری تغذیه شده و رودخانه زاینده‌رود را که تأمین کننده عمده منابع آب‌های سطحی و زیرزمینی استان به شمار می‌آید تشکیل می‌دهد. این رودخانه به عنوان رگ حیاتی استان و بزرگ‌ترین رودخانه مرکزی ایران با عبور از دره‌های پرپیچ و خم زاینده‌رود به سد زاینده‌رود ریخته و پس از مشروب نمودن دشت‌ها و اراضی کشاورزی شهرستان‌های چادگان، نجف‌آباد، لنجان، مبارکه، خمینی‌شهر، فلاورجان و اصفهان از غرب به شرق با شیب ملایمی در فاصله ۱۲۵ کیلومتری شرق اصفهان به باتلاق گاوخونی منتهی می‌شود.

از دیگر رودهای مهم استان رودخانه دربند در بویین‌میاندشت می‌باشد که به سد گلپایگان ریخته و پس از مشروب نمودن دشت گلپایگان با نام‌های لعل‌یار و قهرود به سد پانزده خرداد منتهی می‌شود. همچنین از رودهای ماربر، حنا و آب‌ملخ در سمیرم، زرچشمه در جنوب شهرضا و مرغاب در تیران و کرون و نجف‌آباد می‌توان نام برد.

آب و هوا: تفاوت ارتفاعات مناطق مختلف استان از سطح دریا موجب تنوع آب و هوا (بارندگی، درجه حرارت، رطوبت نسبی و غیره)

میانگین ارتفاع بارندگی (میانگین ارتفاع بارش): میانگین ارتفاع بارندگی یک منطقه میانگین وزنی منطقه می‌باشد. در واقع منطقه به چند ضلعی‌های متعدد تقسیم شده و با توجه به بارندگی نازل شده در هر چند ضلعی میانگین ارتفاع بارش محاسبه می‌شود.

گزیده اطلاعات

اصفهان با اختصاص دادن ۶/۵۷ درصد از مساحت کشور در مرکز فلات ایران قرار دارد. بر اساس آخرین تقسیمات سیاسی در سال ۱۳۹۵، استان اصفهان دارای ۲۴ شهرستان، ۵۰ بخش، ۱۰۷ شهر و ۱۲۷ دهستان می‌باشد. در سال ۱۳۹۵، در بین شهرستان‌های استان، شهرستان نایین با ۲۲۵۷۰ کیلومتر مربع وسیع‌ترین و شهرستان خمینی‌شهر با ۱۷۶ کیلومتر مربع کمترین مساحت استان را به خود اختصاص داده بود. همچنین در این سال بالاترین بیشینه درجه حرارت که در بین ایستگاه‌های استان ثبت شده مربوط به شهرستان کاشان با ۴۴/۴ درجه سلسیوس در تیر و مردادماه و پایین‌ترین کمینه مربوط به ایستگاه فریدونشهر با ۱۵/۲- درجه سلسیوس در بهمن‌ماه می‌باشد. در سال جاری بیشترین میزان بارندگی ماهانه در بین ایستگاه‌های استان در شهرستان سمیرم با ۱۴۱/۷ میلی‌متر در آذرماه به ثبت رسیده است. و در این سال بیشترین تعداد روزهای یخبندان در بین ایستگاه‌های استان در شهرستان‌های داران، سمیرم و میمه با ۳۰ روز در بهمن‌ماه به ثبت رسیده است.

ساختمانی، اشتغال و سایر عوامل دارای سیمایی با ویژگی‌های شهر می‌باشد.

دهستان: کوچکترین واحد تقسیمات کشوری است که دارای محدوده جغرافیایی معین بوده و از به هم پیوستن چند روستا، مکان و مزرعه همجوار تشکیل می‌شود که از لحاظ محیط طبیعی، فرهنگی، اقتصادی و اجتماعی همگن می‌باشد و امکان خدمات رسانی و برنامه‌ریزی در سیستم و شبکه واحدی را فراهم می‌نماید.

ایستگاه همدیدی (ایستگاه سینوپتیک): ایستگاهی است که در آن عوامل مختلف جوی از قبیل دما خشک و تر، مقدار و نوع ابر، مقدار بارندگی، نوع پدیده جوی، سمت و سرعت باد، تبخیر، فشار، ساعت‌های آفتابی، نحوه تغییرات فشار، میزان تابش خورشید و ... براساس دستورالعمل‌های مشخص و در رأس ساعت‌های معین (به طور هم‌زمان در سراسر جهان)، اندازه‌گیری و پس از ثبت در یک دفتر مخصوص، توسط دستگاه‌های مخابراتی از قبیل SSB، تلفن و تلکس به مراکز هواشناسی در سراسر جهان مخابره می‌شود.

پایین‌ترین کمینه (حد/اقل مطلق): عبارت است از پایین‌ترین دما در یک دوره مشخص از زمان (۲۴ ساعت، یک ماه، یک سال و یا چند سال) است.

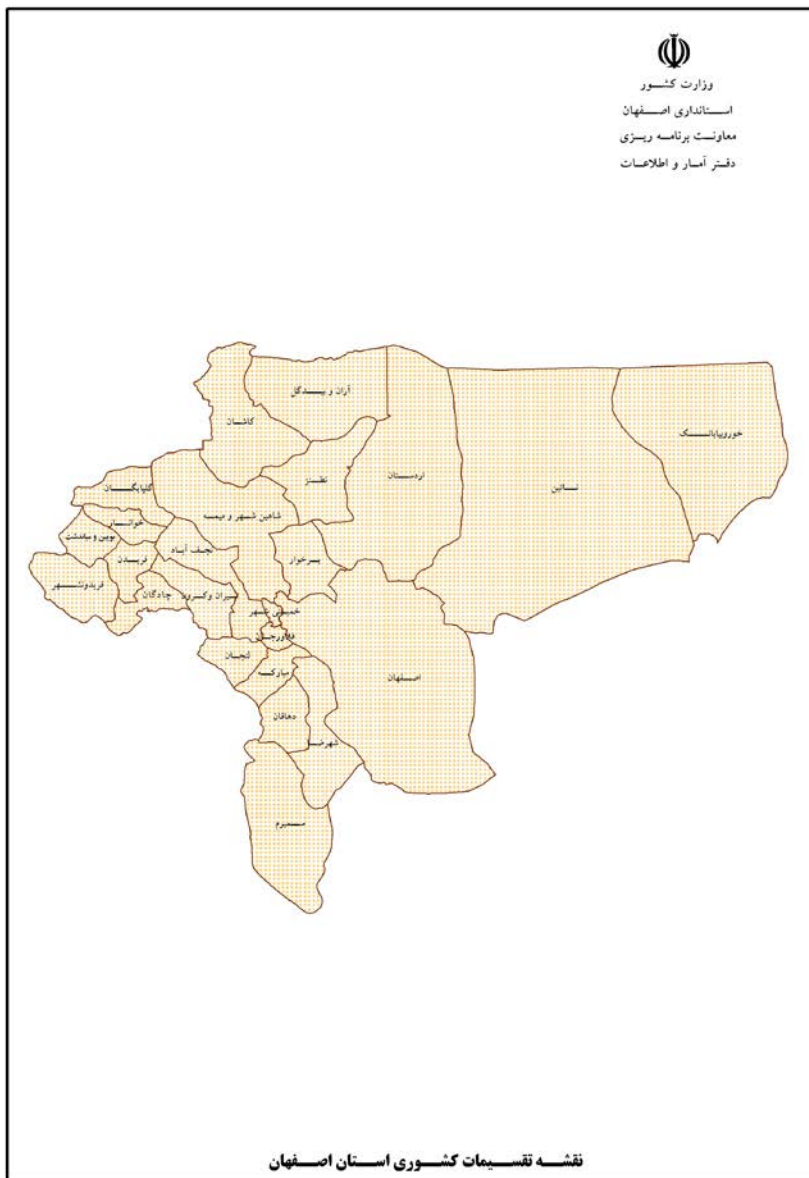
بالاترین بیشینه (حد/اکثر مطلق): عبارت است از بالاترین دما در یک دوره مشخص از زمان (۲۴ ساعت، یک ماه، یک سال و یا چند سال) است.

رطوبت نسبی: مقدار هوای تر موجود در یک واحد حجم از هوای معمولی است.

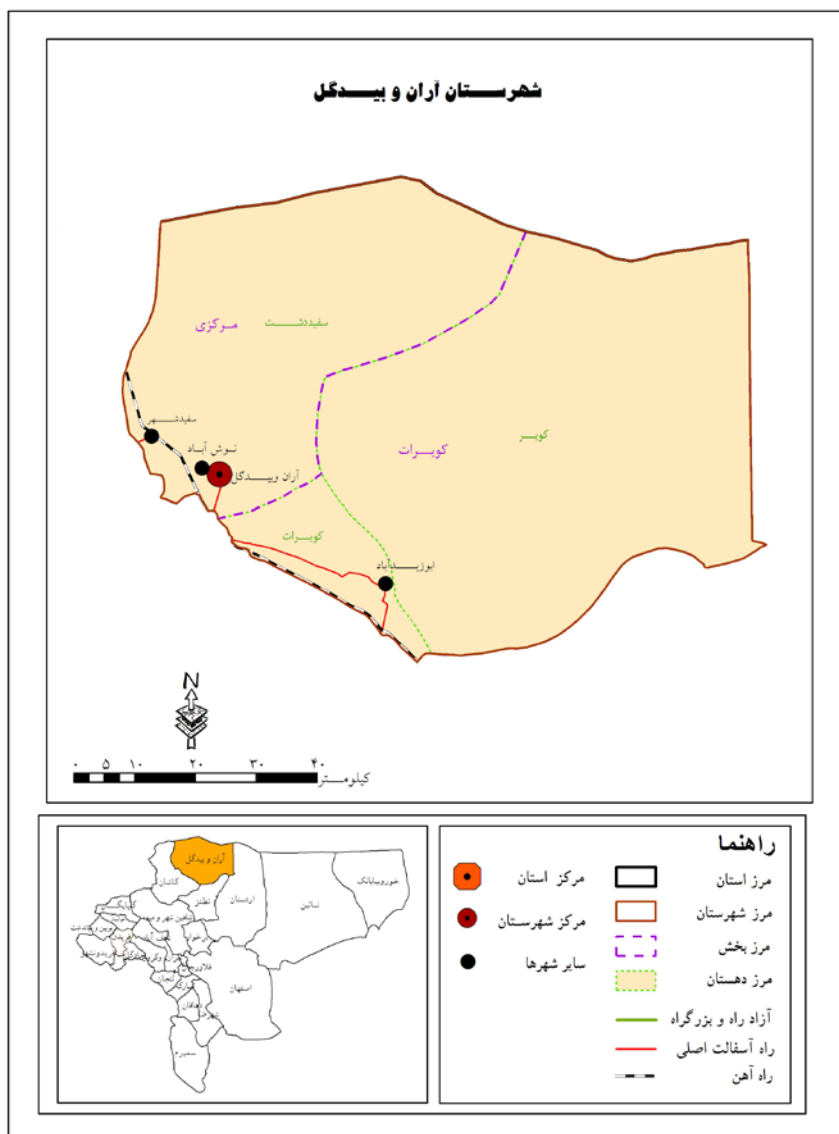
۱-۱- نقشه‌ی تقسیمات کشوری ایران به تفکیک استان



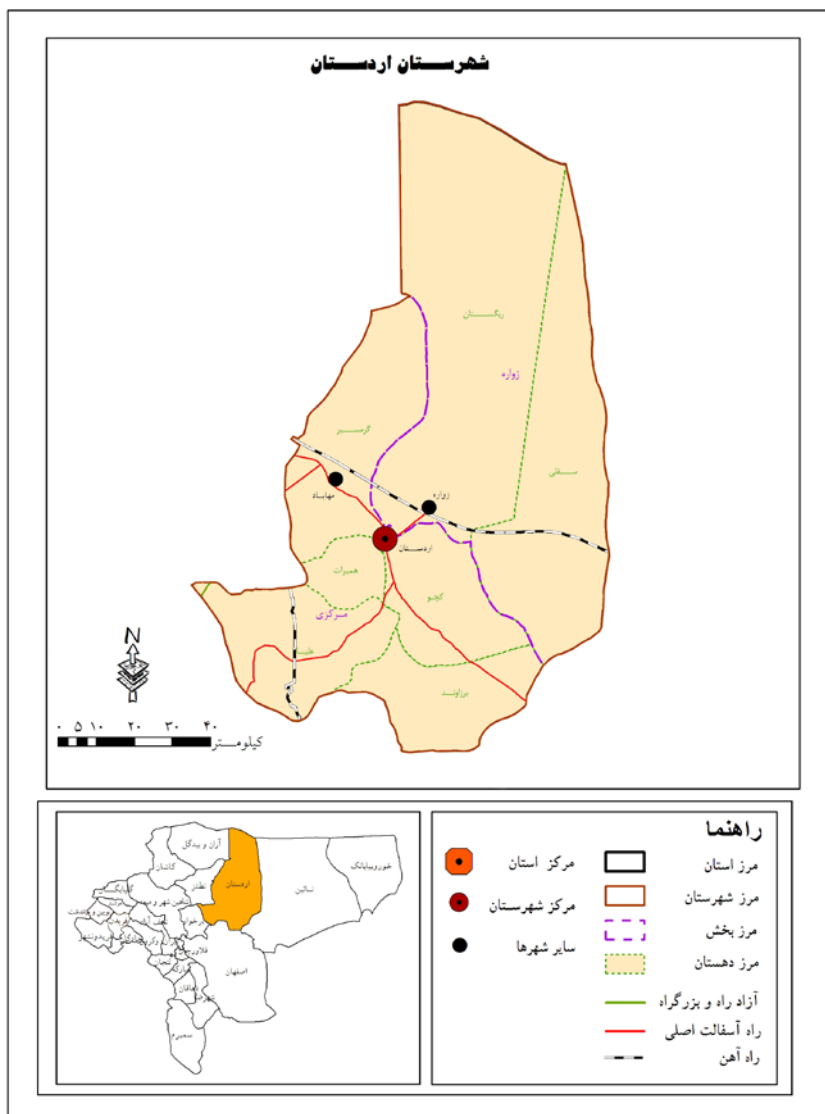
۱-۲- نقشه تقسیمات کشوری استان اصفهان به تفکیک شهرستان



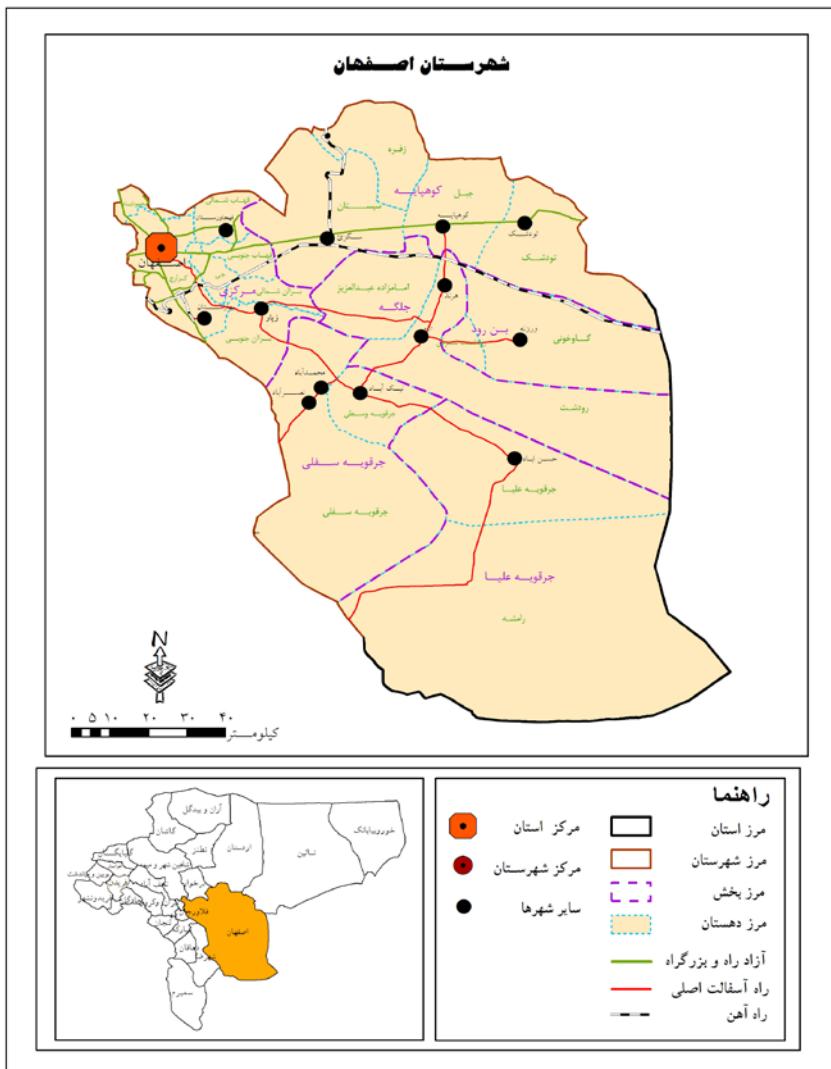
۱-۳- نقشه‌ی تقسیمات کشوری شهرستان آران و بیدگل به تفکیک بخش و دهستان



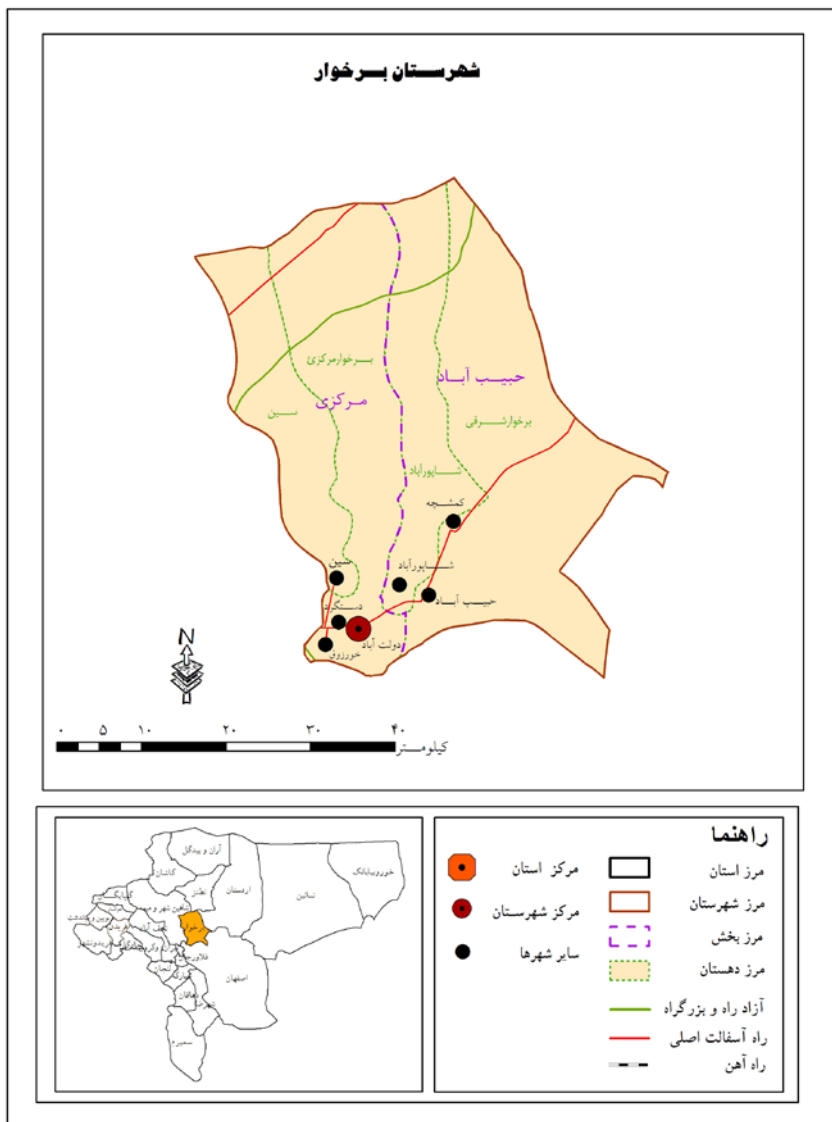
۱-۴- نقشه‌ی تقسیمات کشوری شهرستان اردستان به تفکیک بخش و دهستان



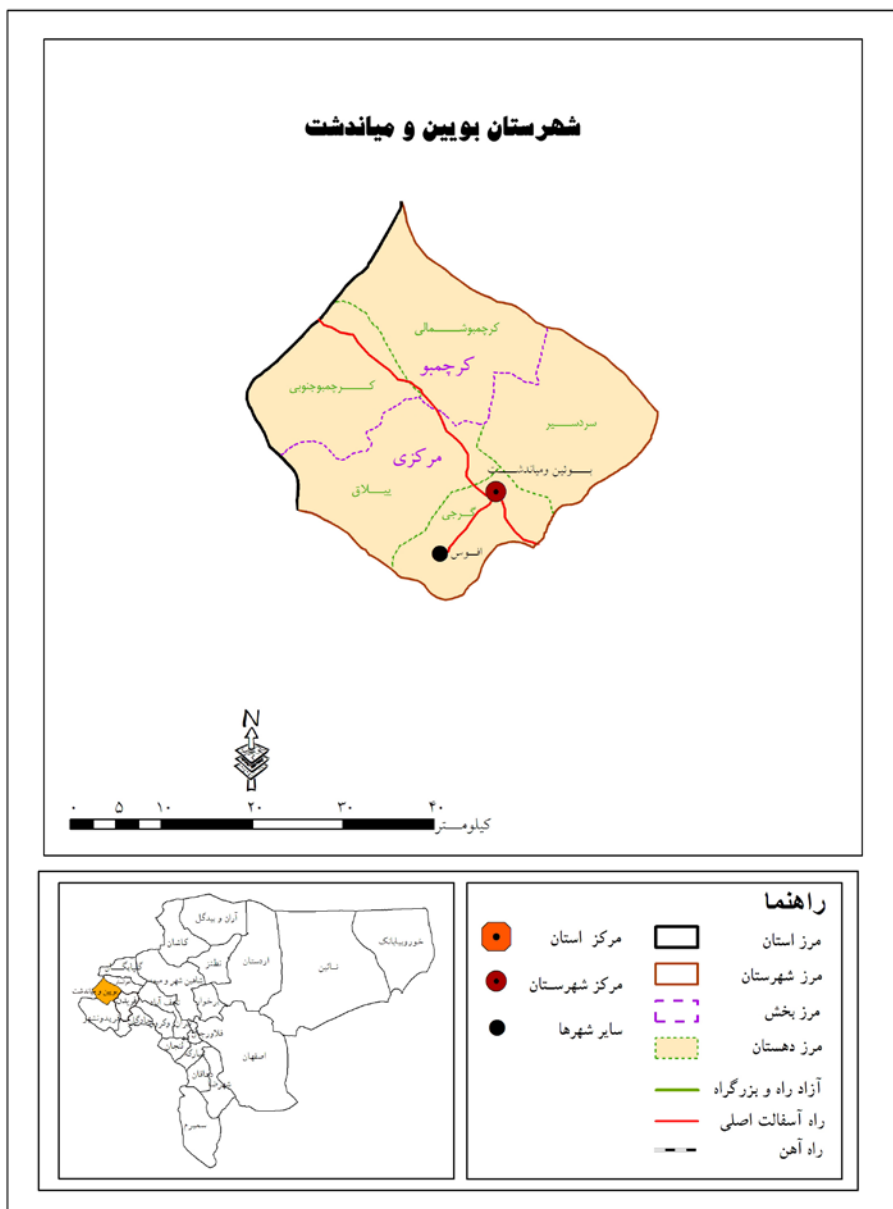
۱-۵- نقشه‌ی تقسیمات کشوری شهرستان اصفهان به تفکیک بخش و دهستان



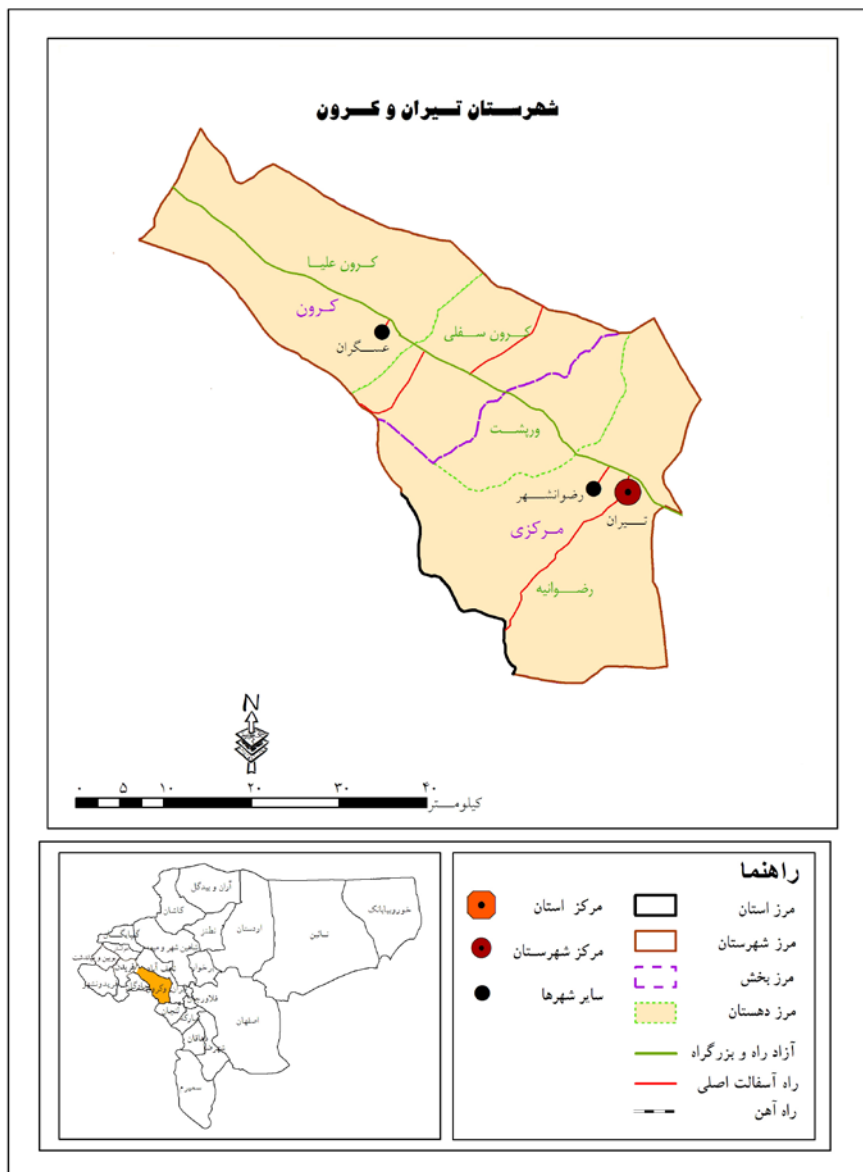
۶-۱- نقشه‌ی تقسیمات کشوری شهرستان برخوار به تفکیک بخش و دهستان



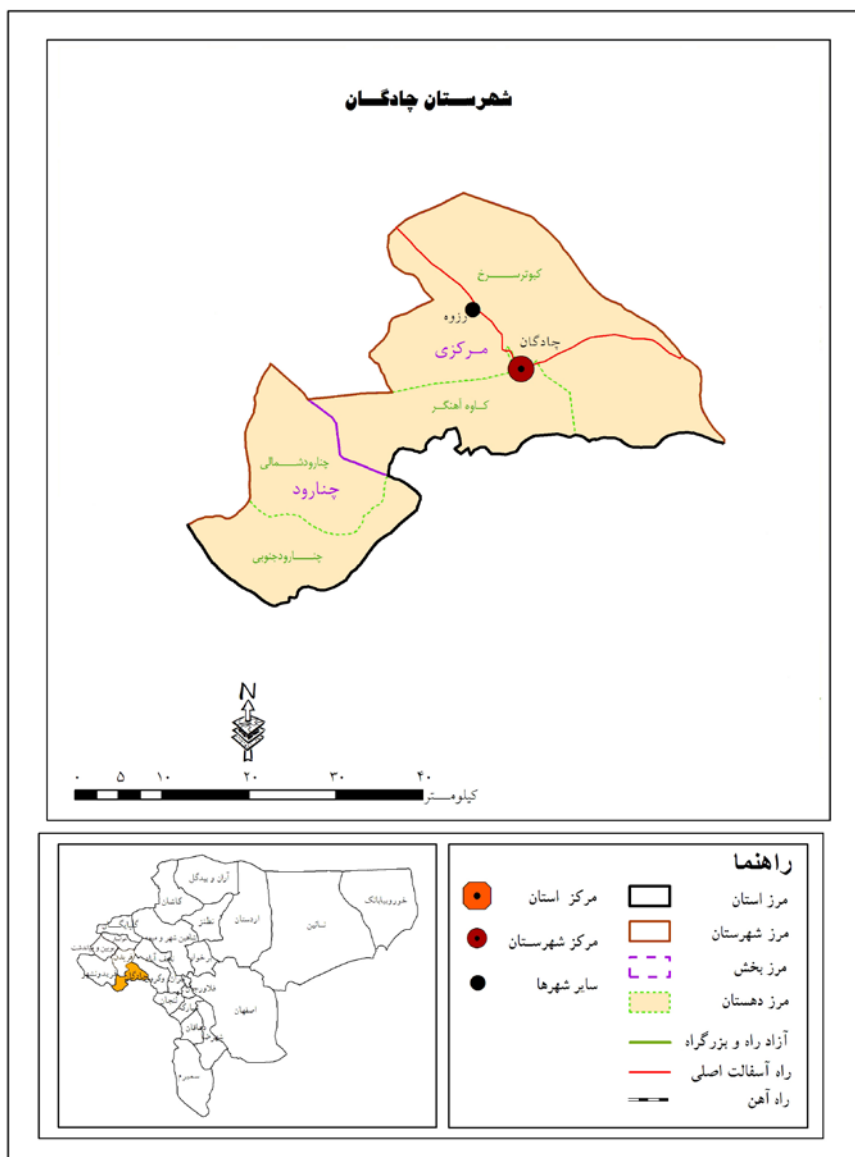
۱-۷- نقشه‌ی تقسیمات کشوری شهرستان بویین‌میاندشت به تفکیک بخش و دهستان



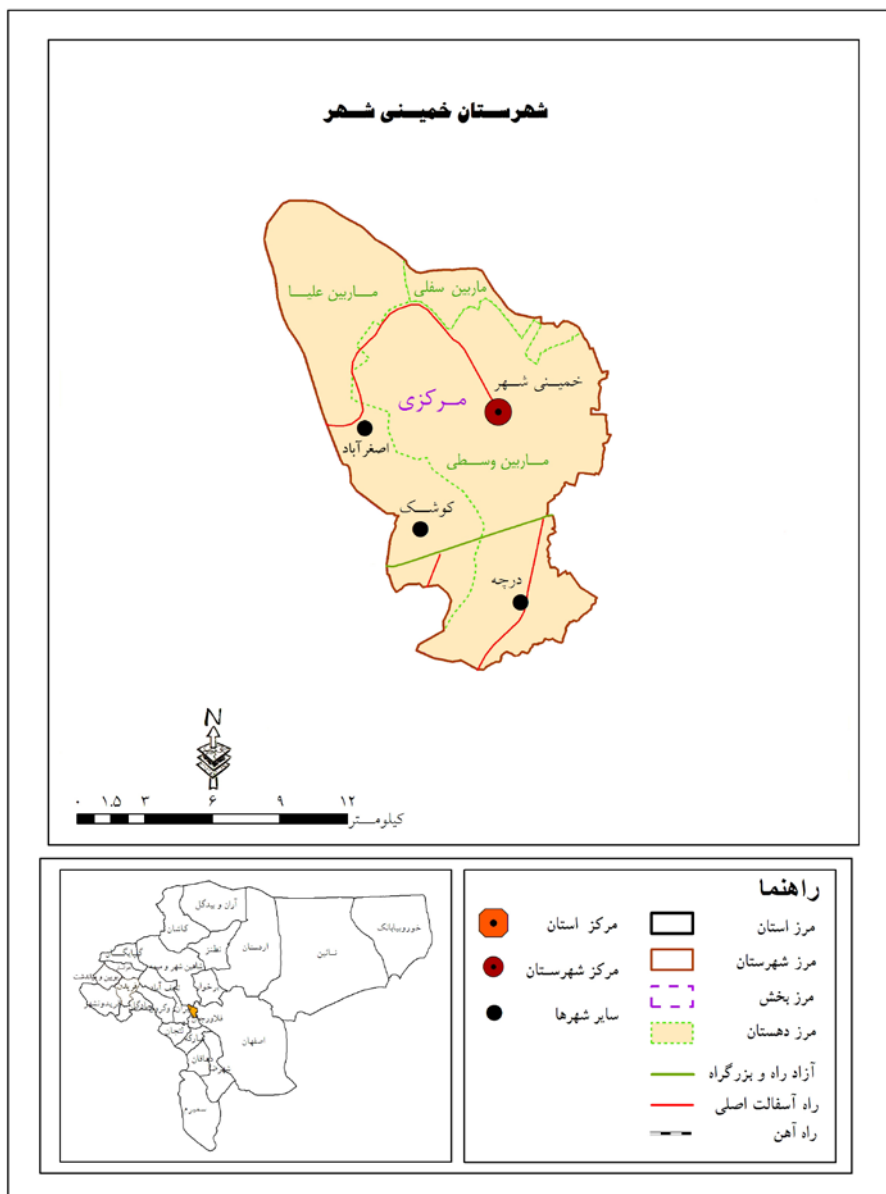
۸-۱- نقشه‌ی تقسیمات کشوری شهرستان تیران و کرون به تفکیک بخش و دهستان



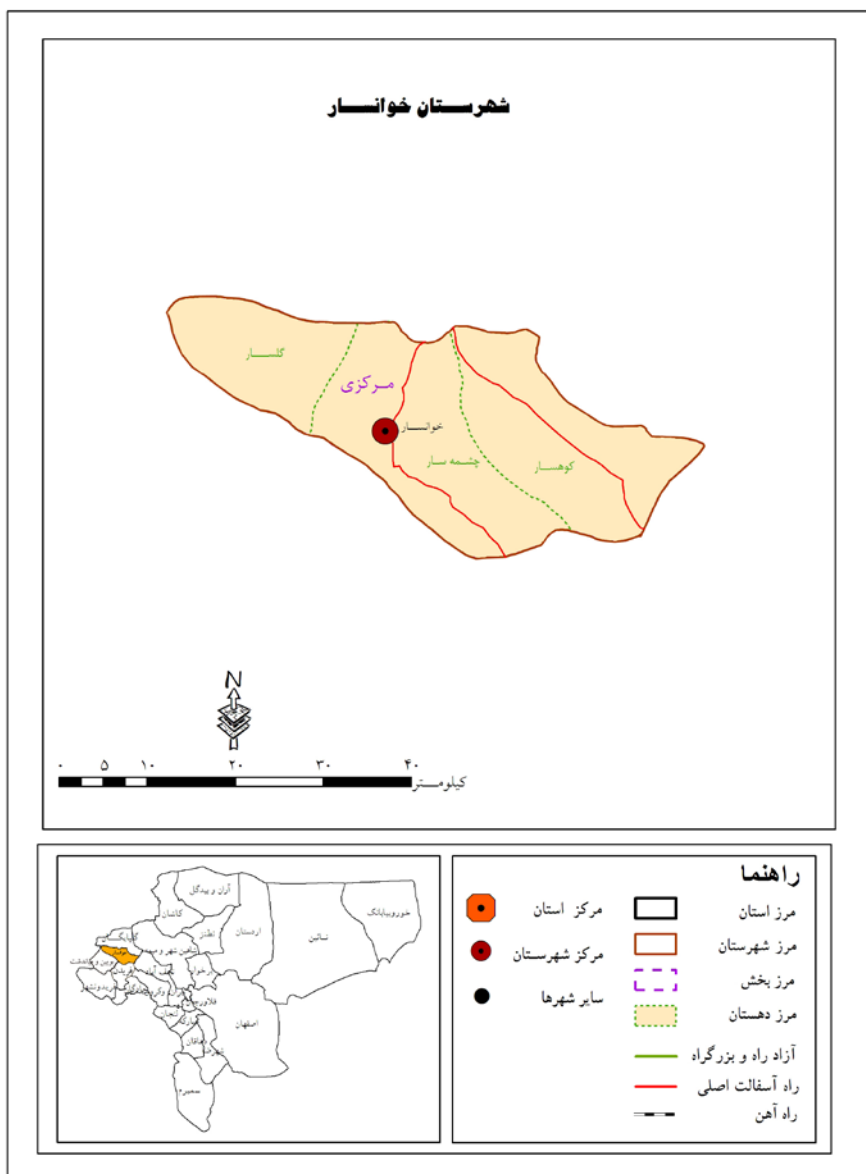
۱-۹- نقشه‌ی تقسیمات کشوری شهرستان چادگان به تفکیک بخش و دهستان



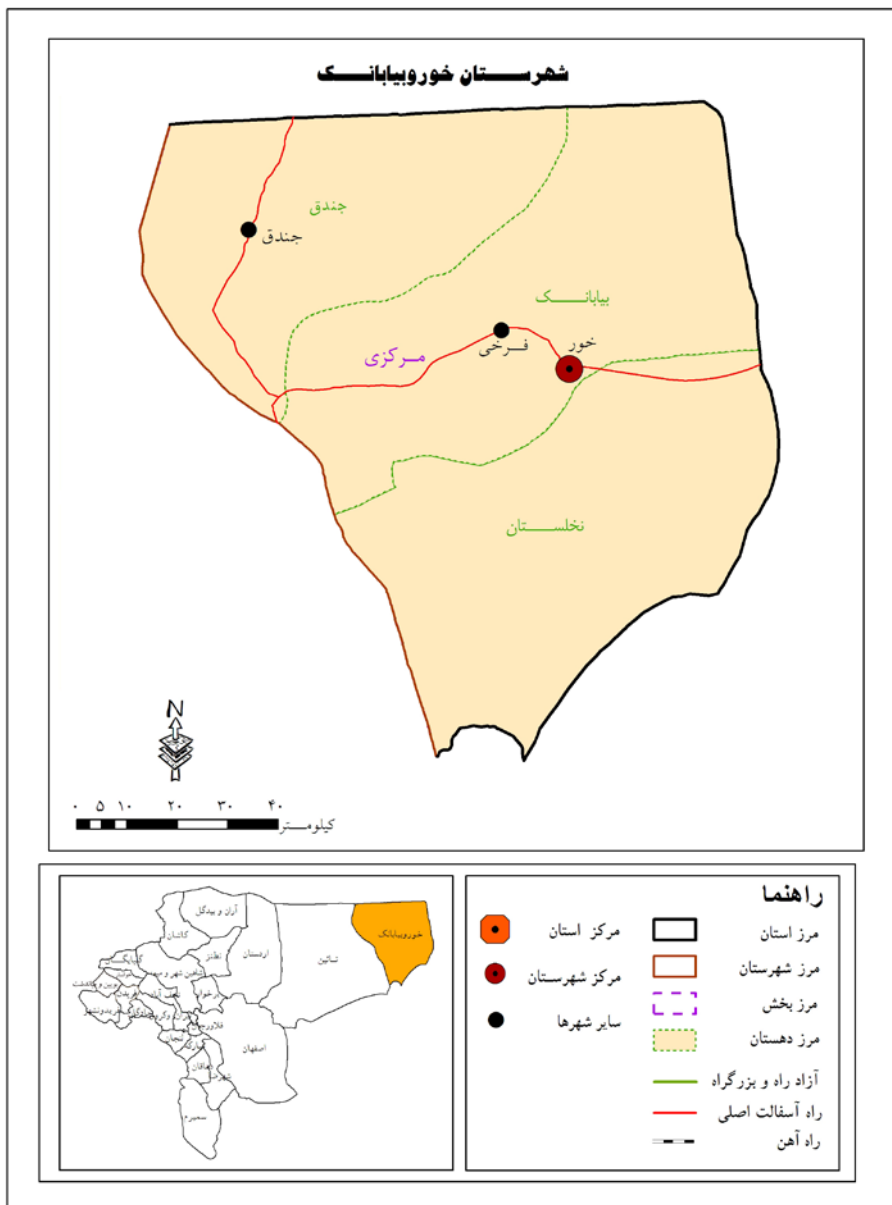
۱-۱۰- نقشه‌ی تقسیمات کشوری شهرستان خمینی شهر به تفکیک بخش و دهستان



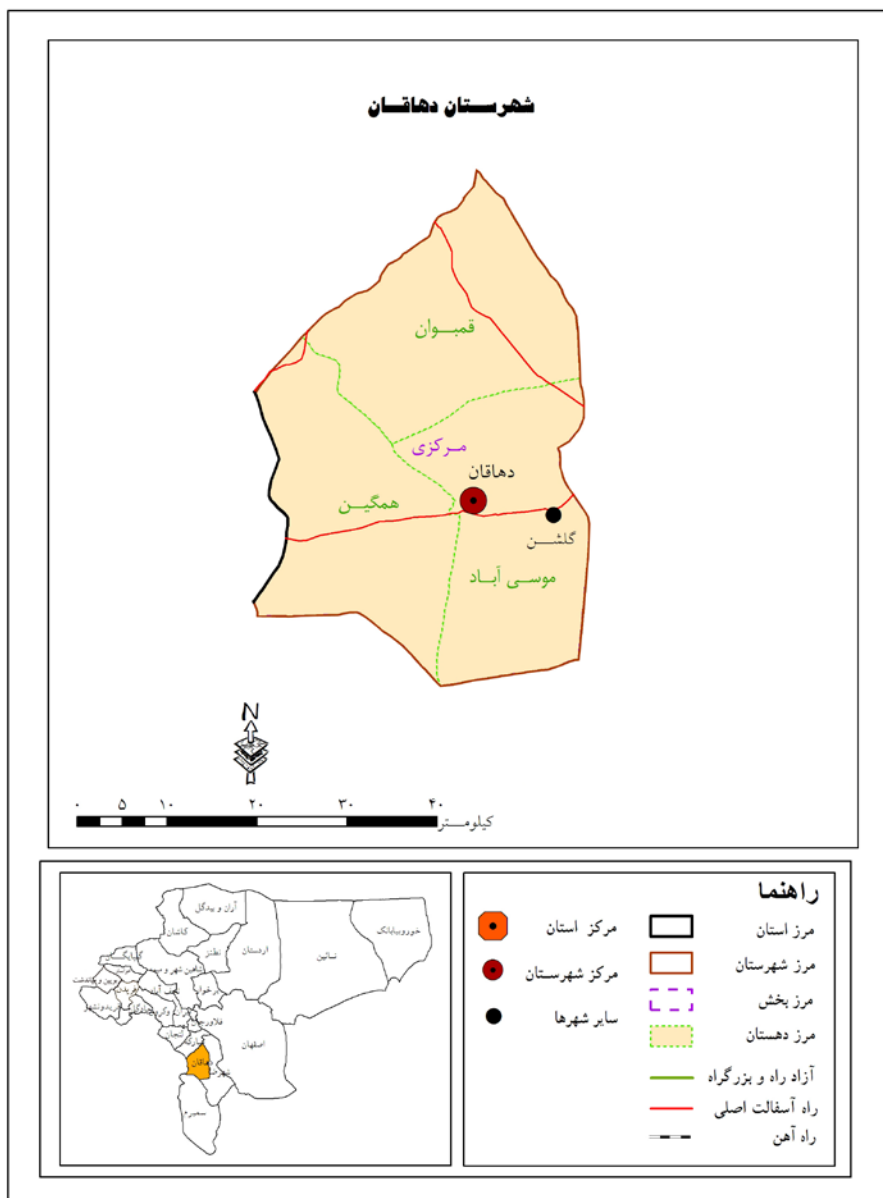
۱-۱۱- نقشه‌ی تقسیمات کشوری شهرستان خوانسار به تفکیک بخش و دهستان



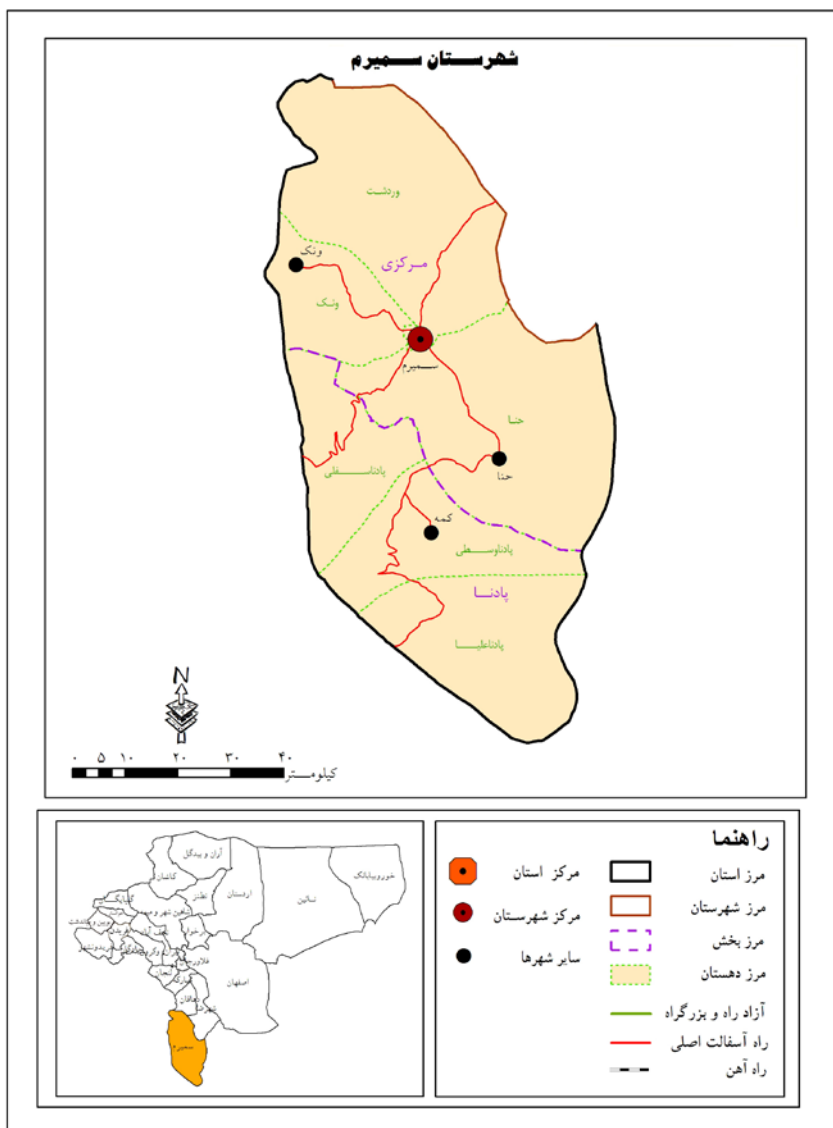
۱-۱۲- نقشه‌ی تقسیمات کشوری شهرستان خوروبیابانک به تفکیک بخش و دهستان



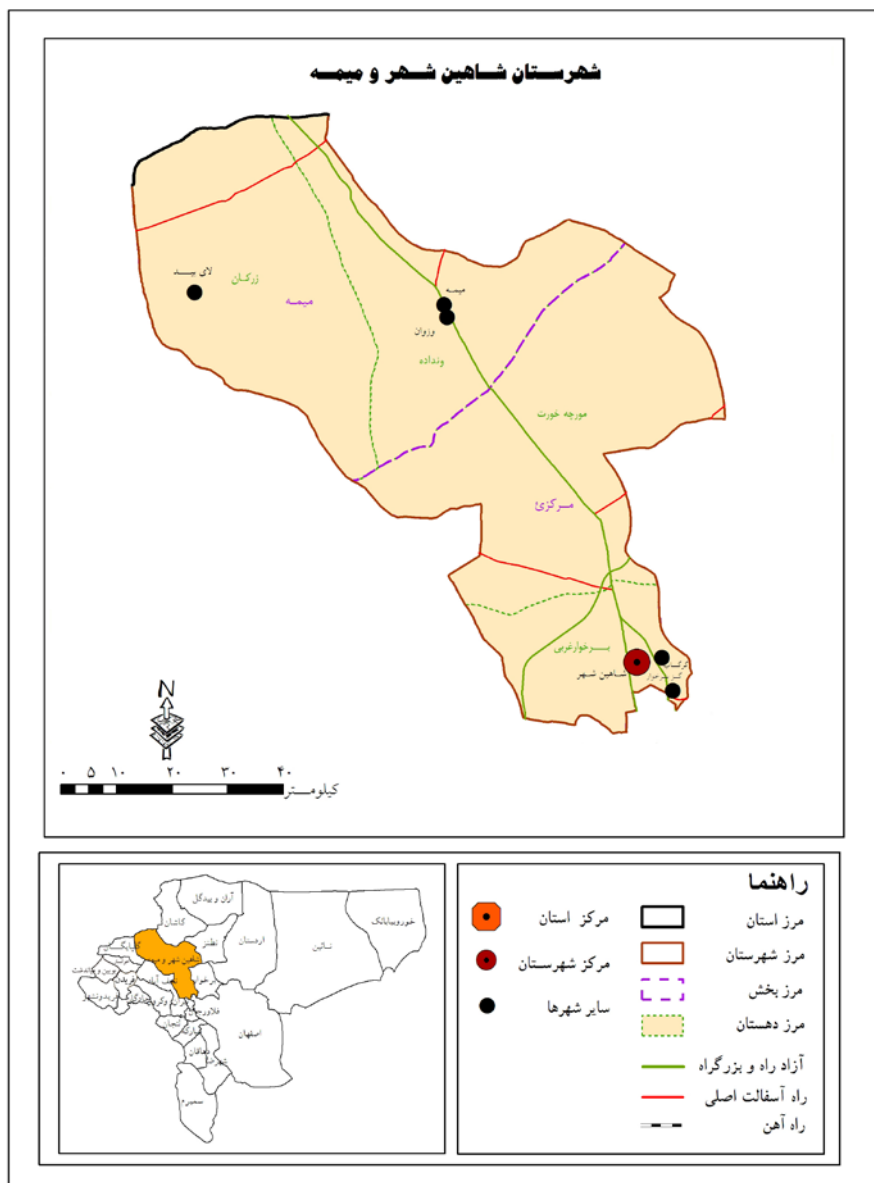
۱۳-۱- نقشه‌ی تقسیمات کشوری شهرستان دهاقان به تفکیک بخش و دهستان



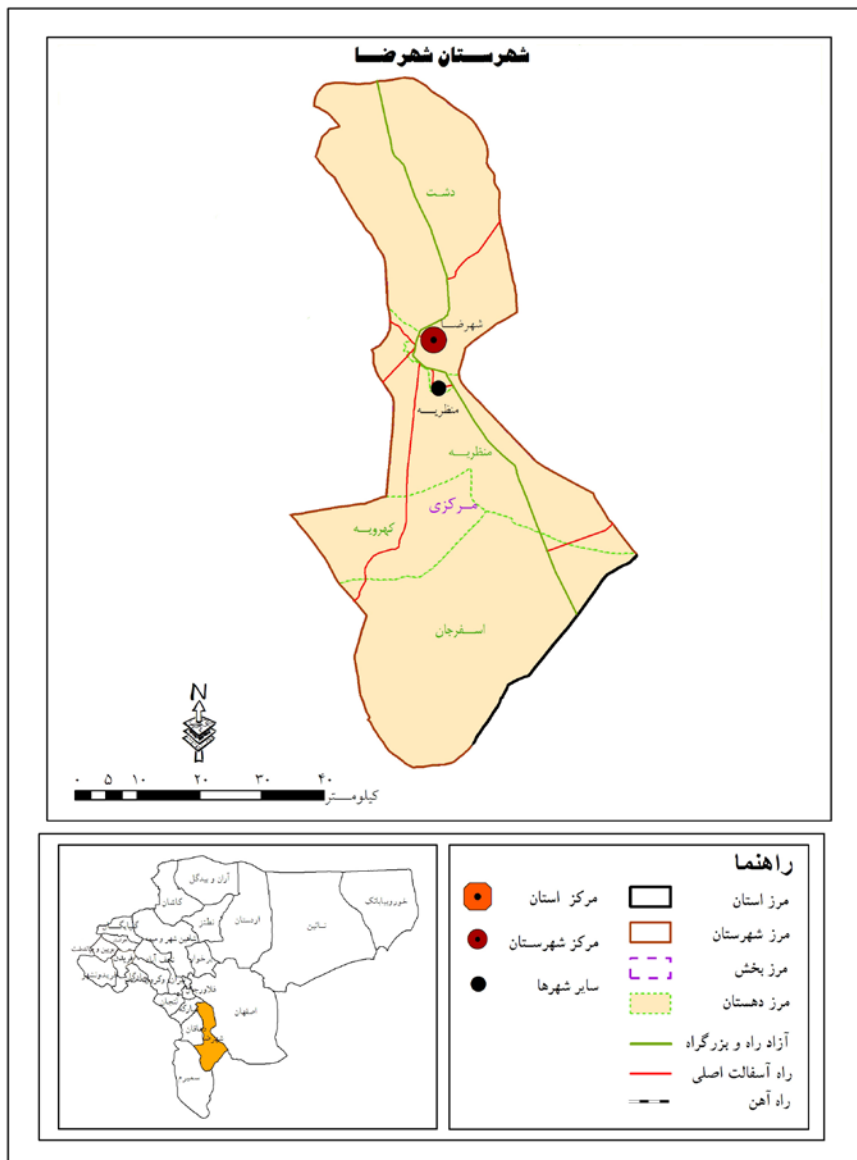
۱۴- نقشه‌ی تقسیمات کشوری شهرستان سمیرم به تفکیک بخش و دهستان



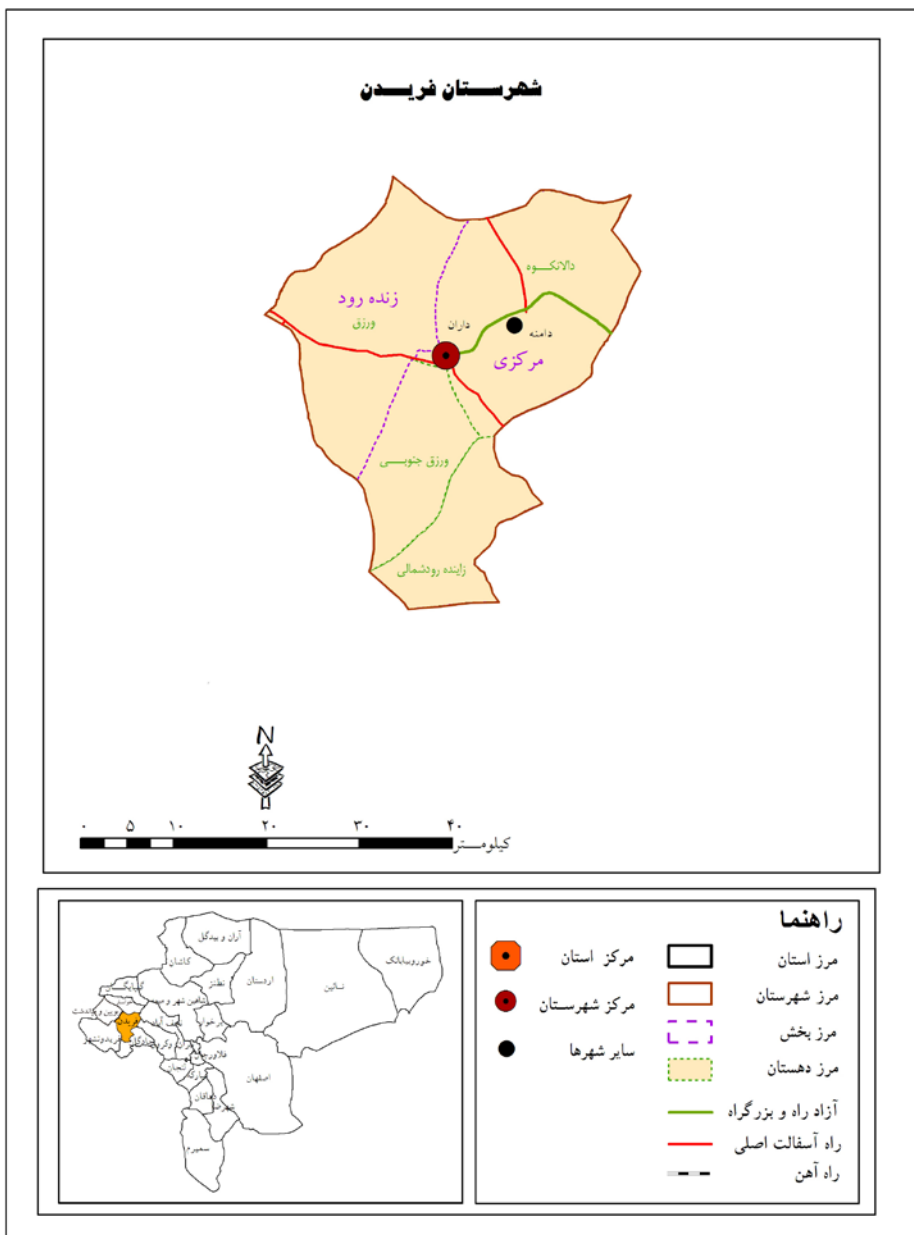
۱۵-۱- نقشه‌ی تقسیمات کشوری شهرستان شاهین‌شهر و میمه به تفکیک بخش و دهستان



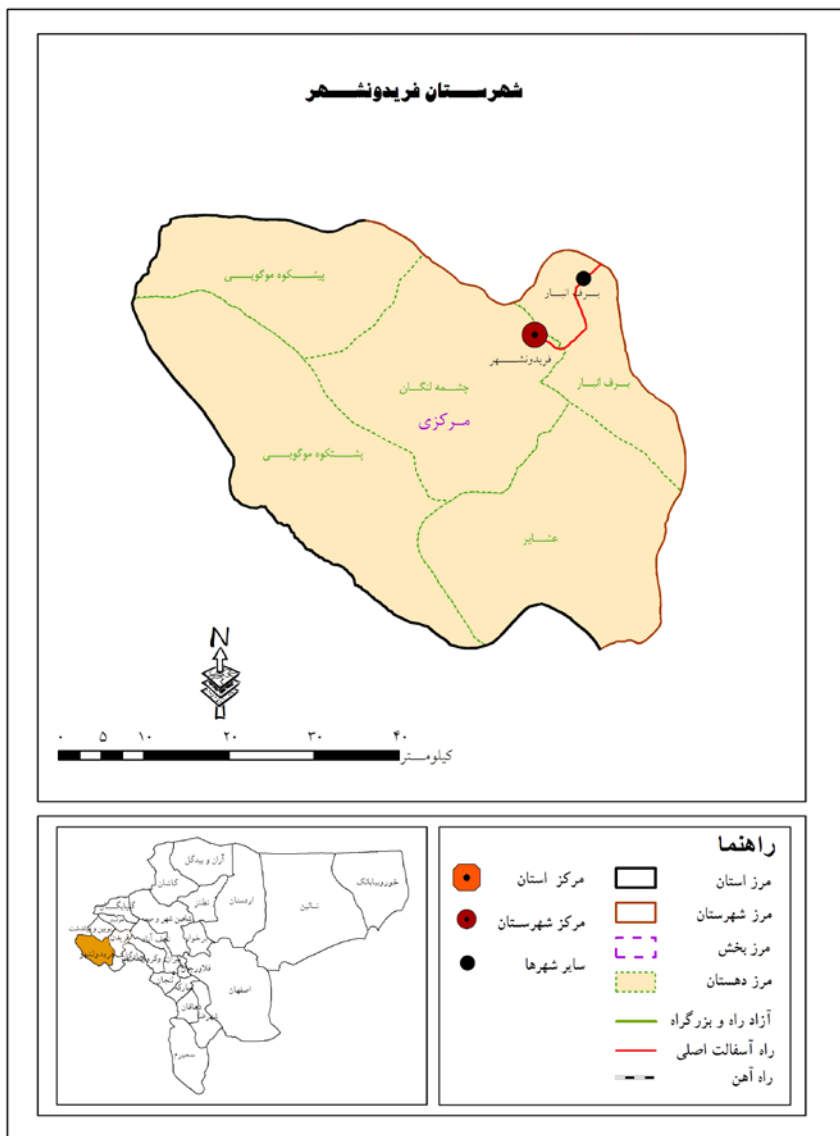
۱-۱۶- نقشه‌ی تقسیمات کشوری شهرستان شهرضا به تفکیک بخش و دهستان



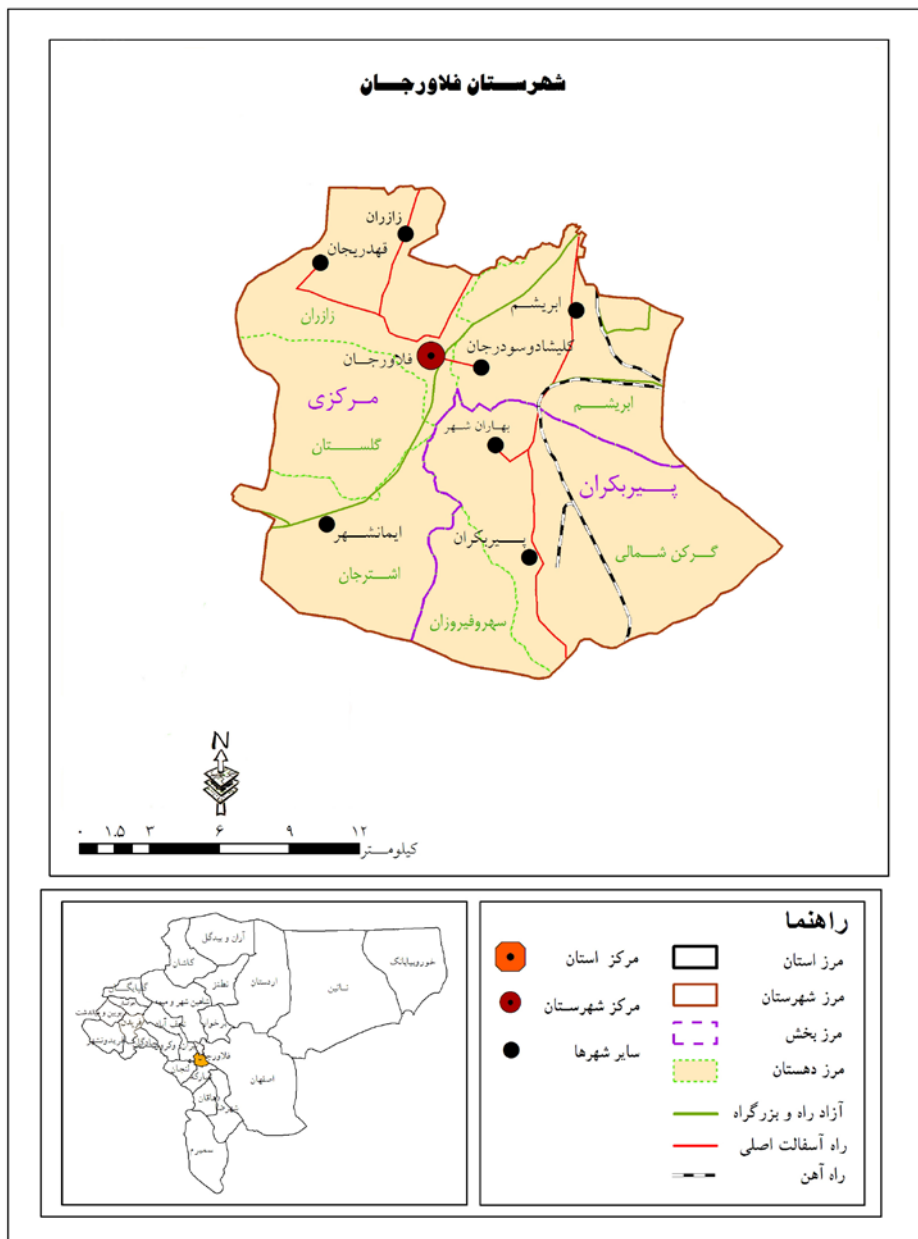
۱۷-۱- نقشه‌ی تقسیمات کشوری شهرستان فریدن به تفکیک بخش و دهستان



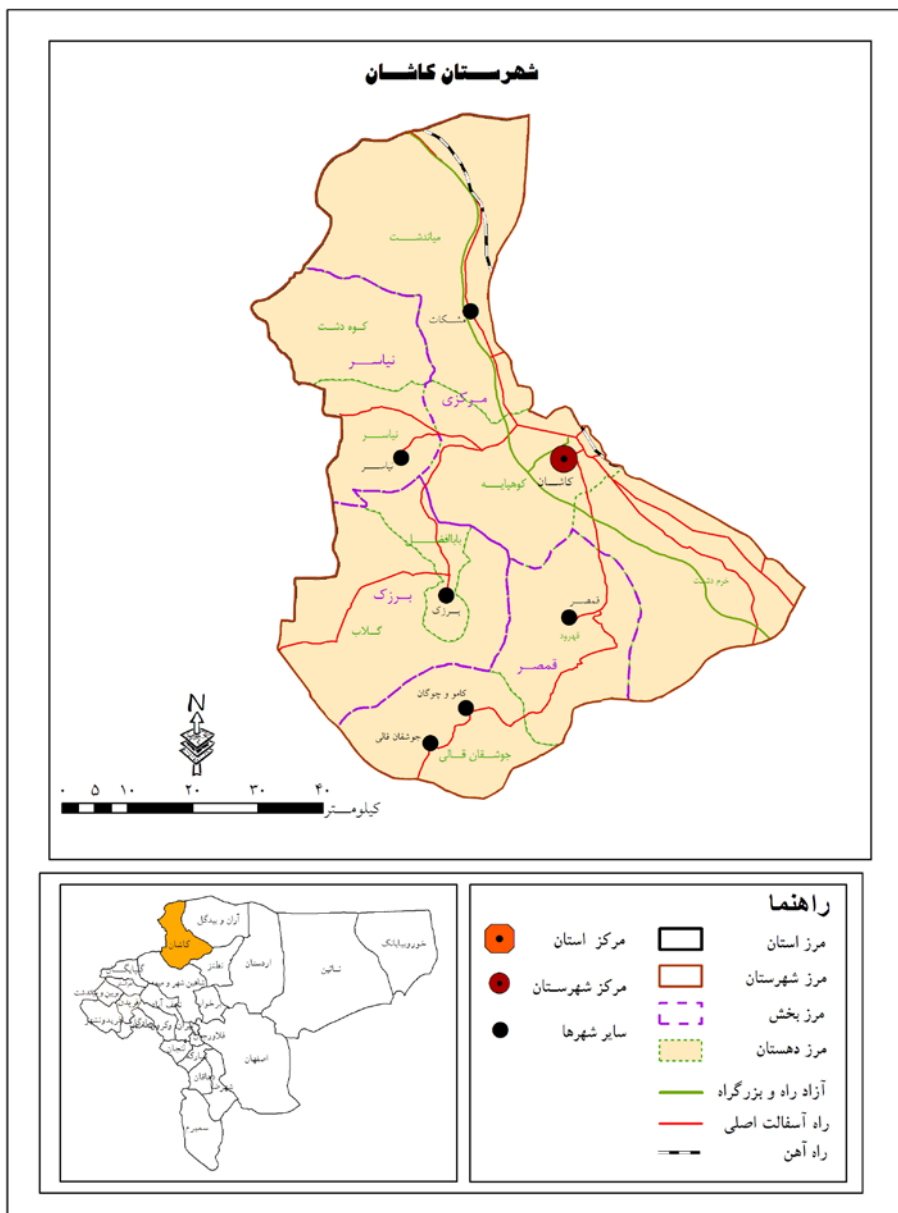
۱-۱۸- نقشه‌ی تقسیمات کشوری شهرستان فریدونشهر به تفکیک بخش و دهستان



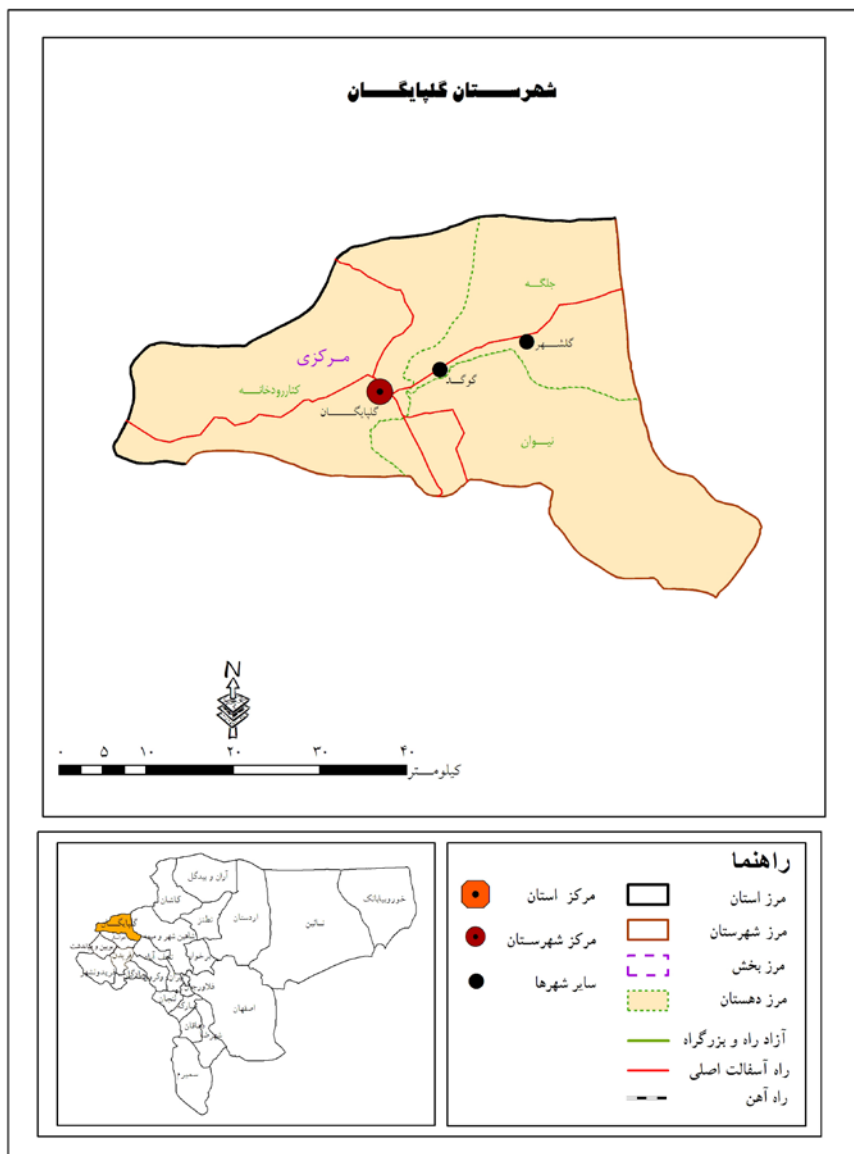
۱۹-۱- نقشه‌ی تقسیمات کشوری شهرستان فلاورجان به تفکیک بخش و دهستان



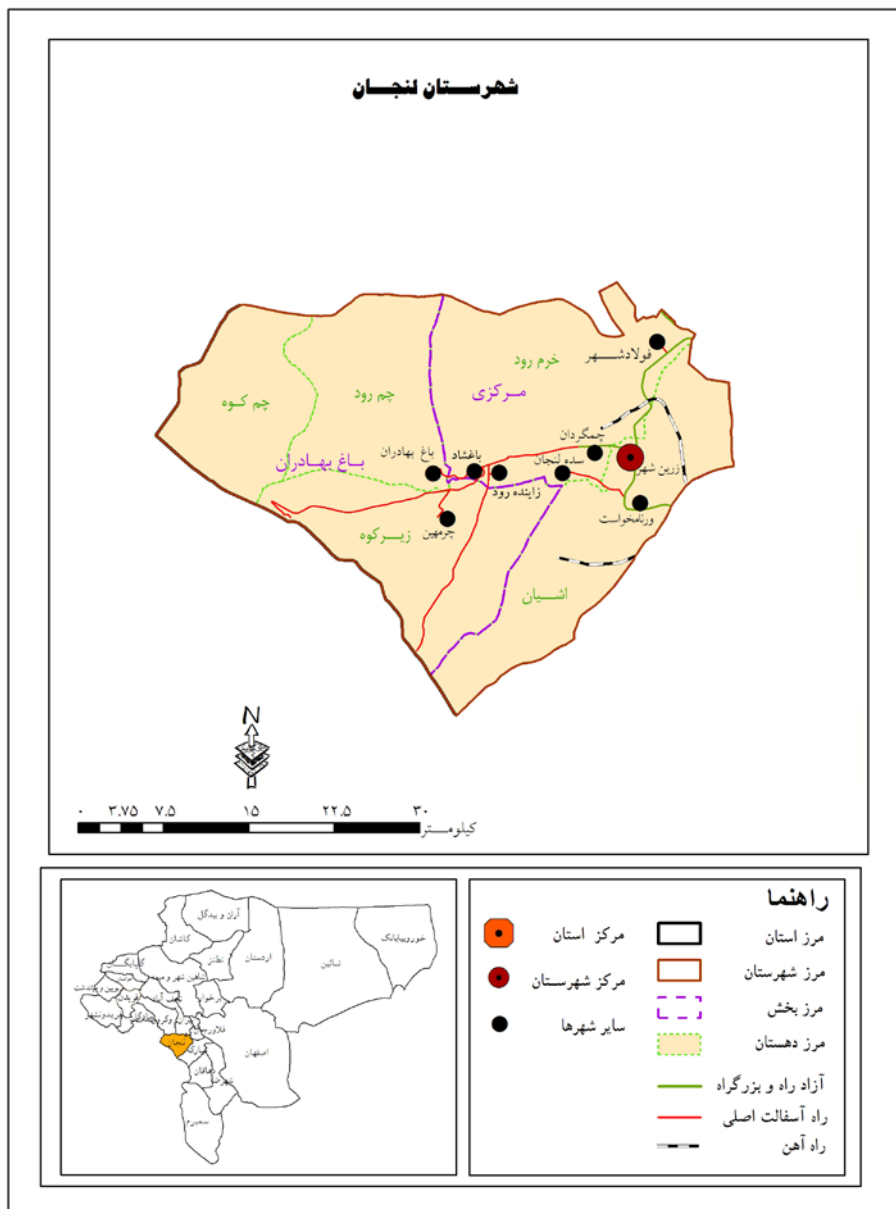
۲۰-۱- نقشه‌ی تقسیمات کشوری شهرستان کاشان به تفکیک بخش و دهستان



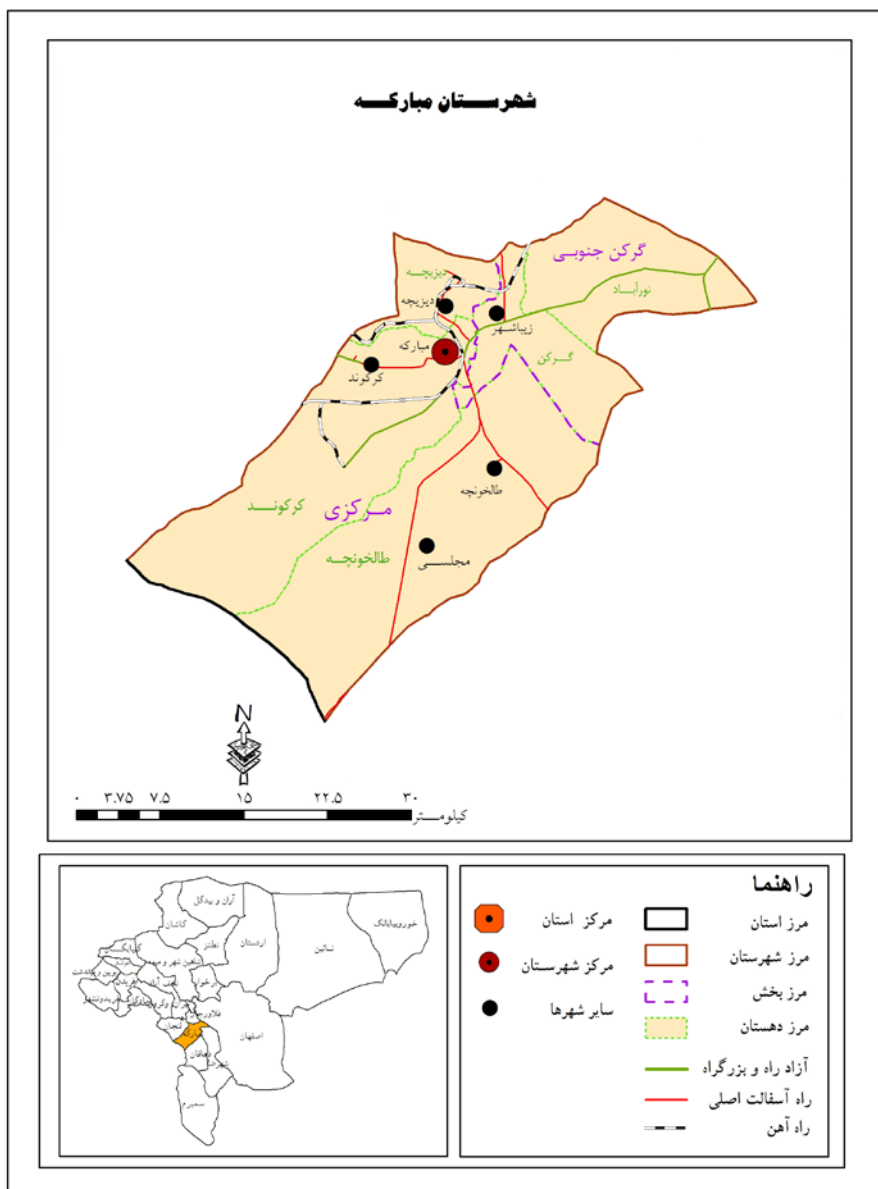
۱-۲۱- نقشه‌ی تقسیمات کشوری شهرستان گلیایگان به تفکیک بخش و دهستان



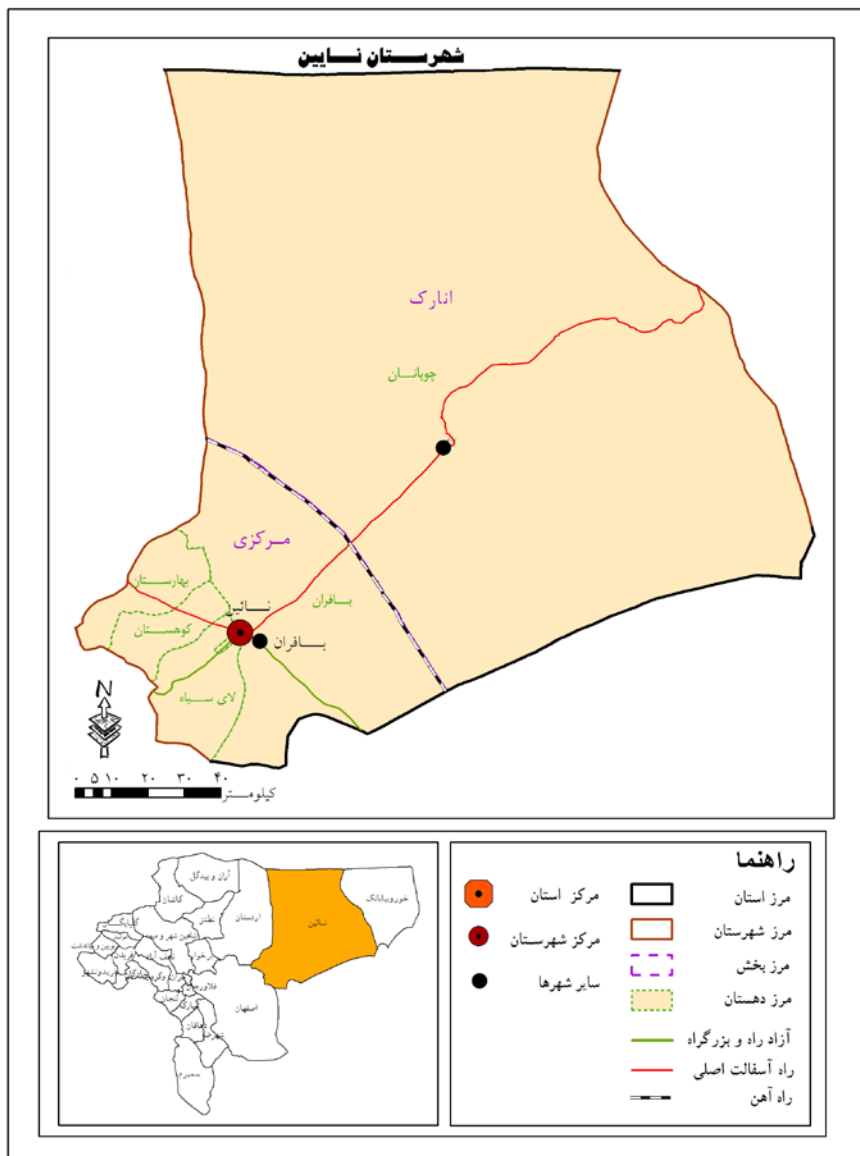
۲۲-۱- نقشه‌ی تقسیمات کشوری شهرستان لنجان به تفکیک بخش و دهستان



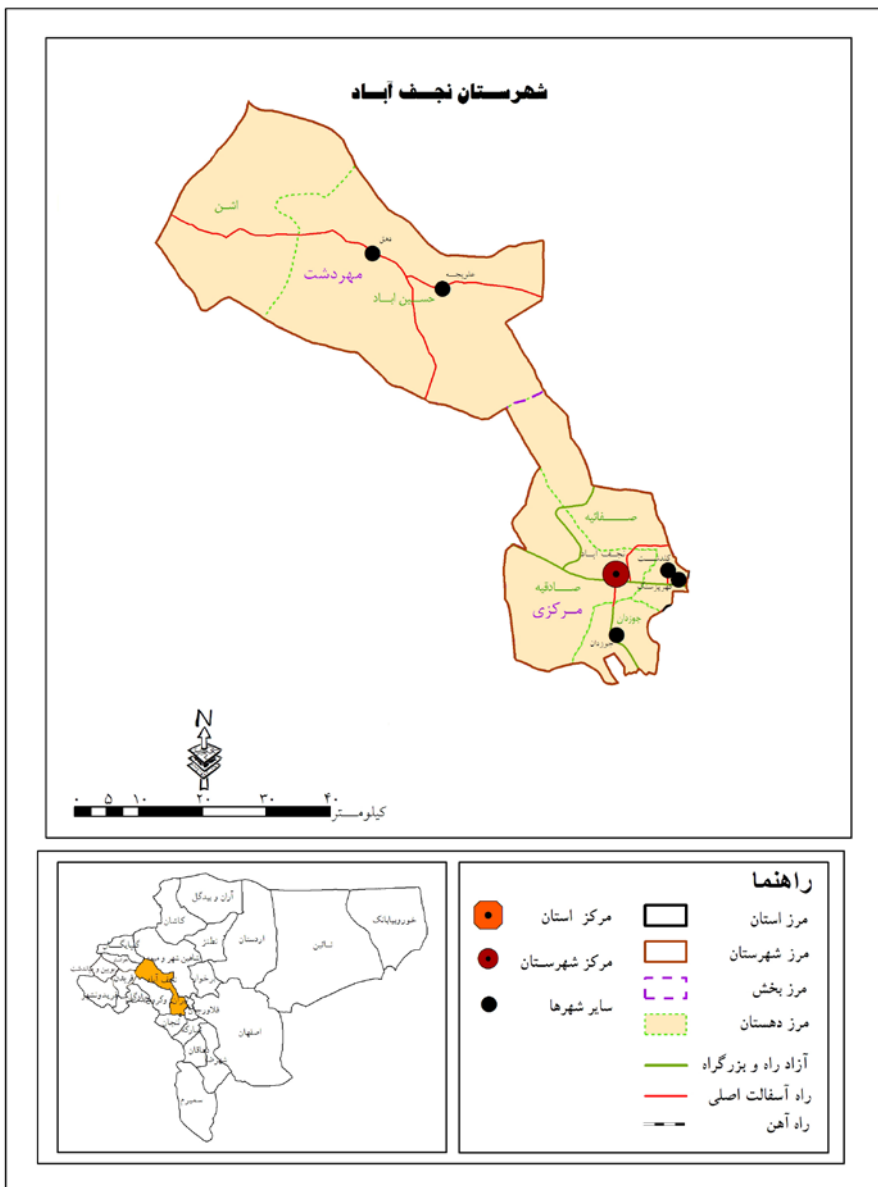
۱-۲۳- نقشه‌ی تقسیمات کشوری شهرستان مبارکه به تفکیک بخش و دهستان



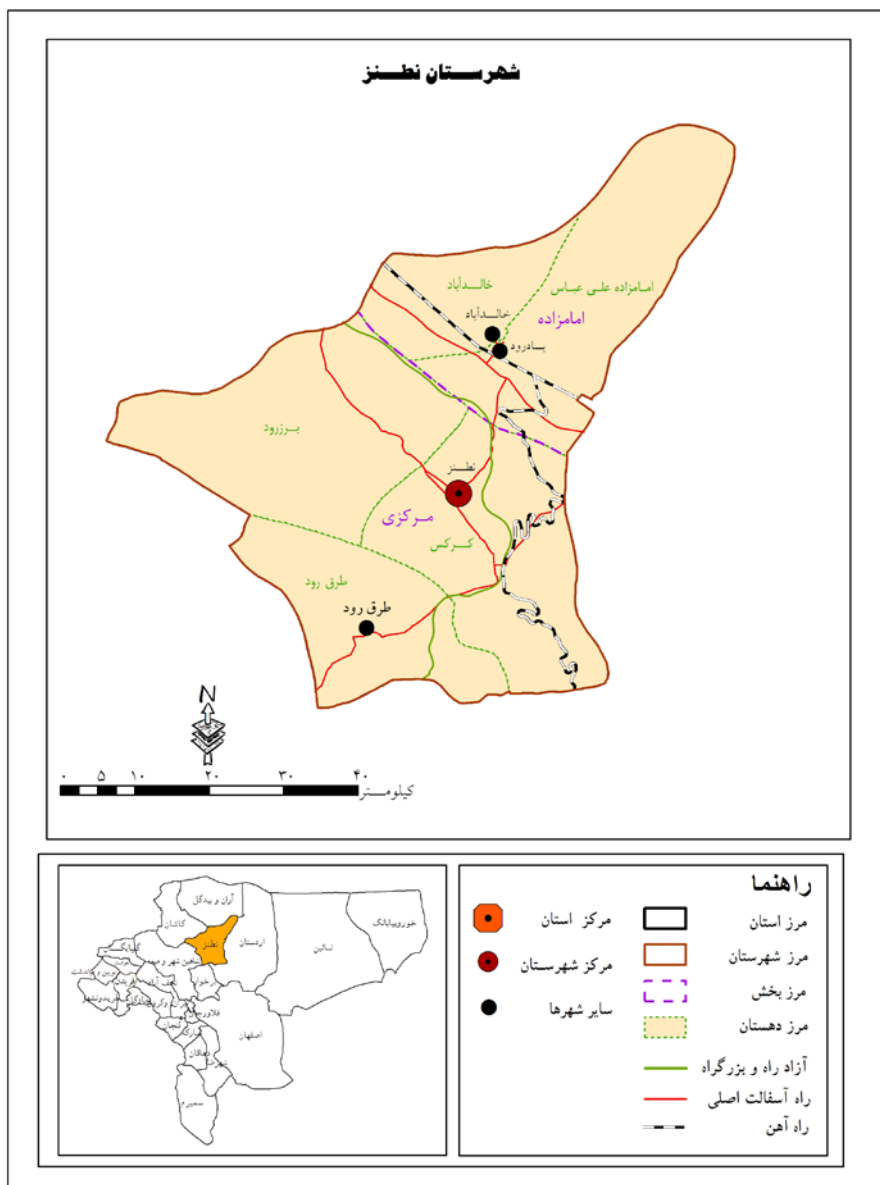
۲۴-۱- نقشه‌ی تقسیمات کشوری شهرستان نایین به تفکیک بخش و دهستان



۲۵-۱- نقشه‌ی تقسیمات کشوری شهرستان نجف آباد به تفکیک بخش و دهستان



۲۶-۱- نقشه‌ی تقسیمات کشوری شهرستان نطنز به تفکیک بخش و دهستان



۱-۱- طول و عرض جغرافیایی شهرستانها: ۱۳۹۵

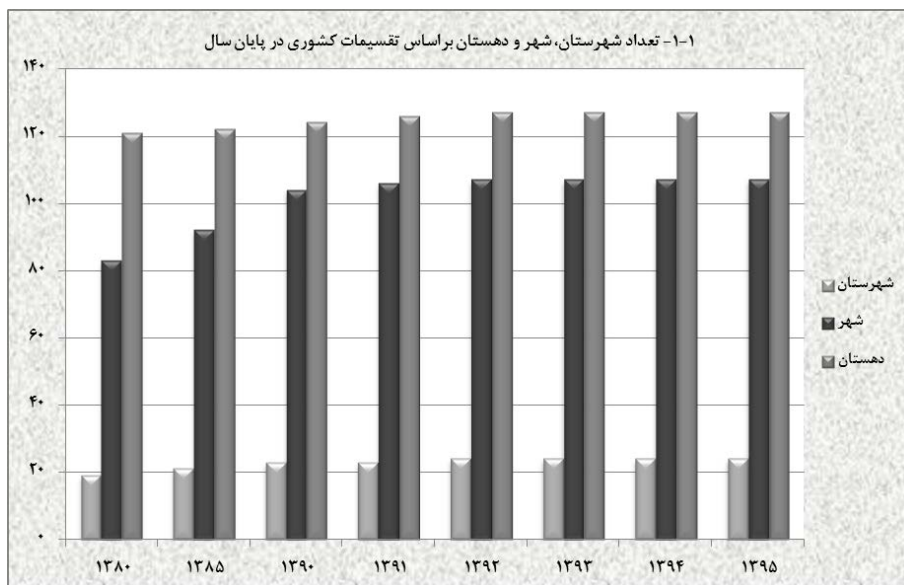
عرض شمالی				طول شرقی				شهرستان
حداکثر		حداقل		حداکثر		حداقل		
درجه	دقیقه	درجه	دقیقه	درجه	دقیقه	درجه	دقیقه	
۳۴	۲۷	۳۰	۴۳	۵۵	۳۲	۴۹	۳۸	کل استان.....
۳۴	۲۵	۳۳	۴۷	۵۲	۲۷	۵۱	۱۸	آران و بیدگل.....
۳۴	۲۵	۳۲	۵۳	۵۳	۰	۵۱	۴۹	اردستان.....
۳۳	۰۱	۳۱	۲۹	۵۳	۱۲	۵۱	۳۲	اصفهان.....
۳۳	۱۷	۳۲	۴۵	۵۲	۰۵	۵۱	۲۹	برخوار.....
۳۳	۰۹	۳۳	۱۰	۵۰	۲۰	۴۹	۵۱	بویین و میاندشت.....
۳۳	۰۴	۳۲	۳۰	۵۱	۱۴	۵۰	۳۳	تیران و کرون.....
۳۲	۵۷	۳۲	۳۲	۵۰	۵۳	۵۰	۱۳	چادگان.....
۳۲	۴۶	۳۲	۳۵	۵۱	۳۵	۵۱	۲۶	خمینی شهر.....
۳۳	۲۳	۳۳	۰۷	۵۰	۴۲	۵۰	۰۲	خوانسار.....
۳۴	۱۴	۳۳	۰۴	۵۵	۳۲	۵۴	۱۱	خور و بیابانک.....
۳۲	۱۷	۳۱	۴۶	۵۱	۴۷	۵۱	۲۴	دهاقان.....
۳۱	۵۱	۳۰	۴۳	۵۱	۵۸	۵۱	۱۶	سمیرم.....
۳۳	۴۵	۳۲	۴۵	۵۱	۴۳	۵۰	۳۴	شاهین شهر و میمه.....
۳۲	۲۴	۳۱	۲۴	۵۲	۱۲	۵۱	۳۷	شهرضا.....
۳۳	۲۲	۳۳	۰۱	۵۰	۳۸	۵۰	۱۱	فریدن.....
۳۳	۰۴	۳۲	۳۷	۵۰	۲۰	۴۹	۳۸	فریدون شهر.....
۳۲	۳۷	۳۲	۲۵	۵۱	۴۰	۵۱	۲۵	فلاورجان.....
۳۴	۲۷	۳۳	۳۰	۵۱	۴۹	۵۰	۵۴	کاشان.....
۳۳	۳۸	۳۳	۱۴	۵۰	۴۵	۴۹	۵۷	گلپایگان.....
۳۲	۳۱	۳۲	۱۱	۵۱	۲۸	۵۰	۵۶	لنجان.....
۳۲	۲۹	۳۲	۰۳	۵۱	۴۹	۵۱	۱۳	مبارکه.....
۳۴	۱۶	۳۲	۳۱	۵۴	۴۷	۵۲	۳۶	نایین.....
۳۳	۱۹	۳۲	۲۹	۵۱	۲۹	۵۰	۳۶	نجف آباد.....
۳۳	۵۷	۳۳	۱۵	۵۲	۲۰	۵۱	۲۵	نطنز.....

ماخذ- سازمان مدیریت و برنامه ریزی استان. معاونت آمار و اطلاعات.

۱-۲- تعداد شهرستان، بخش، شهر و دهستان براساس تقسیمات کشوری

سال	تعداد شهرستان	تعداد بخش	تعداد شهر	تعداد دهستان
۱۳۸۰	۱۹	۴۳	۸۳	۱۲۱
۱۳۸۵	۲۱	۴۴	۹۲	۱۲۲
۱۳۹۰	۲۳	۴۵	۱۰۴	۱۲۴
۱۳۹۱	۲۳	۴۸	۱۰۶	۱۲۶
۱۳۹۲	۲۴	۵۰	۱۰۷	۱۲۷
۱۳۹۳	۲۴	۵۰	۱۰۷	۱۲۷
۱۳۹۴	۲۴	۵۰	۱۰۷	۱۲۷
۱۳۹۵	۲۴	۵۰	۱۰۷	۱۲۷

ماخذ- سازمان مدیریت و برنامه ریزی استان. معاونت آمار و اطلاعات.



مبنا: جدول ۱-۲

۳-۱- مشخصات عمومی شهرستان‌ها بر اساس تقسیمات کشوری در پایان سال ۱۳۹۵

شهرستان	مساحت (کیلومتر مربع)	تعداد بخش	تعداد شهر	تعداد دهستان
کل استان.....	۱۰۷۰۱۹	۵۰	۱۰۷	۱۲۷
آران و بیدگل.....	۶۱۰۱	۲	۴	۳
اردستان.....	۱۲۵۹۱	۲	۳	۷
اصفهان.....	۱۵۷۰۶	۶	۱۴	۱۹
برخوار.....	۱۹۵۳	۲	۷	۴
بویین و میاندشت.....	۹۹۵	۲	۲	۵
تیران و کرون.....	۱۶۹۰	۲	۳	۴
چادگان.....	۱۱۹۲	۲	۲	۴
خمینی شهر.....	۱۷۶	۱	۴	۳
خوانسار.....	۹۵۸	۱	۱	۳
خور و بیابانک.....	۱۰۹۸۳	۱	۳	۳
دهاقان.....	۱۴۲۶	۱	۲	۳
سمیرم.....	۵۲۷۴	۴	۴	۸
شاهین شهر و میمه.....	۵۰۱۸	۲	۶	۴
شهرضا.....	۲۷۹۶	۱	۲	۴
فریدن.....	۱۰۰۹	۲	۲	۵
فریدون شهر.....	۲۱۵۹	۱	۲	۵
فلاورجان.....	۳۲۴	۳	۸	۶
کاشان.....	۴۳۹۲	۴	۷	۹
گلپایگان.....	۱۶۳۴	۱	۳	۳
لنجان.....	۱۱۷۲	۲	۹	۵
مبارکه.....	۱۰۹۴	۲	۶	۵
نایین.....	۲۲۵۷۰	۲	۳	۵
نجف آباد.....	۲۳۸۸	۲	۶	۵
نطنز.....	۳۴۱۸	۲	۴	۵

ماخذ- مرکز آمار ایران.

۴-۱- تقسیمات کشوری در محدوده استان : ۱۳۹۵

شهرستان و بخش	نام شهر	نام دهستان	تعداد آبادی		
			جمع	دارای سکنه	خالی از سکنه
کل استان.....			۳۵۱۴	۱۱۱۱	۱۷۰۳
آران و بیدگل.....			۱۱۰	۴۳	۶۷
کویرات.....	ابوزیدآباد	کویر	۲۸	۵	۲۳
		کویرات	۲۰	۹	۱۱
مرکزی.....	آران و بیدگل	سفیددشت	۶۲	۲۹	۳۳
	سفیدشهر				
	نوش آباد				
اردستان.....			۲۲۸	۱۶۱	۶۷
زواره.....	زواره	ریگستان	۴۰	۲۵	۱۵
		سفلی	۲۲	۱۶	۶
مرکزی.....	اردستان	برزاوند	۳۱	۲۱	۱۰
	مهاباد	علیا	۲۴	۲۲	۲
		کچو	۲۷	۲۳	۴
		گرمسیر	۴۵	۲۶	۱۹
		همبرات	۳۹	۲۸	۱۱
اصفهان.....			۷۰۷	۳۸۰	۳۲۷
بن رود.....	ورزنه	رودشت شرقی	۱۶	۸	۸
		گاوخونی	۲۳	۱۴	۹
جرقویه سفلی.....	محمدآباد				
	نصرآباد	جرقویه سفلی	۶۴	۶	۵۸
	نیک آباد	جرقویه وسطی	۲۵	۹	۱۶
جرقویه علیا.....	حسن آباد	جرقویه علیا	۱۹	۷	۱۲
		رامشه	۲۴	۱۱	۱۳
جلگه.....	اژیه	امامزاده عبدالعزیز	۳۴	۲۷	۷
	هرند	رودشت	۲۱	۷	۱۴
کوهپایه.....	تودشک	تودشک	۸۷	۶۱	۲۶
	سجزی	جبل	۵۹	۳۱	۲۸
	کوهپایه	زفره	۵۴	۲۲	۳۲
		سیستان	۴۴	۲۰	۲۴



۴-۱- تقسیمات کشوری در محدوده استان : ۱۳۹۵ (دنباله)

تعداد آبادی			نام دهستان	نام شهر	شهرستان و بخش
خالی از سکنه	دارای سکنه	جمع			
۱۲	۲۳	۳۵	برآن جنوبی	اصفهان	مرکزی
۹	۳۱	۴۰	برآن شمالی	بهارستان	
۸	۲۳	۳۱	جی	زیار	
۷	۲۲	۲۹	قهاب جنوبی	قهاورستان	
۱۷	۱۷	۳۴	قهاب شمالی		
۱۶	۳۲	۴۸	کرارج		
۱۱	۹	۲۰	محمودآباد		
۸۴	۳۵	۱۱۹			برخوار
۱۳	۱۴	۲۷	برخوار شرقی	حبیب آباد	حبیب آباد
۲۵	۱۶	۴۱	شاپورآباد	کمشچه	
				شاپورآباد	
۲۰	۳	۲۳	برخوار مرکزی	خورزوق	مرکزی
۲۶	۲	۲۸	سین	دستگرد	
				سین	
				دولت آباد	
۱۴	۴۱	۵۵			بویین ومیاندشت
۳	۱۱	۱۴	سردسیر	افوس	مرکزی
۶	۱	۷	گرچی	بویین ومیاندشت	
۴	۱۲	۱۶	ییلاق		
۱	۹	۱۰	کرچمبوشمالی		کرچمبو
۰	۸	۸	کرچمبوجنوبی		
۵۳	۶۲	۱۱۵			تیران وکرون
۸	۱۷	۲۵	کرون سفلی	عسگران	کرون
۷	۱۰	۱۷	کرون علیا		
۳۰	۲۷	۵۷	رضوانیه	تیران	مرکزی
۸	۸	۱۶	ورپشت	رضوانشهر	



۴-۱- تقسیمات کشوری در محدوده استان : ۱۳۹۵ (دنباله)

شهرستان و بخش	نام شهر	نام دهستان	تعداد آبادی		
			جمع	دارای سکنه	خالی از سکنه
چادگان			۹۷	۶۳	۳۴
چنارود		چنارود جنوبی	۲۶	۲۴	۲
		چنارود شمالی	۲۸	۲۳	۵
مرکزی	چادگان	کبوتر سرخ	۲۹	۱۲	۱۷
	رزوه	کاوه آهنگر	۱۴	۴	۱۰
خمینی شهر			۱۸	۴	۱۴
مرکزی	خمینی شهر	ماربین سفلی	۲	۱	۱
	درچه	ماربین علیا	۱۱	۲	۹
	کوشک	ماربین وسطی	۵	۱	۴
	اصغرآباد				
خوانسار			۴۸	۲۰	۲۸
مرکزی	خوانسار	گلسار	۱۰	۷	۳
		چشمه سار	۲۲	۸	۱۴
		کوهسار	۱۶	۵	۱۱
خور و بیابانک			۸۶	۳۰	۵۶
مرکزی	جندق	بیابانک	۳۷	۱۴	۲۳
	خور	جندق	۲۰	۳	۱۷
	فرخی	نخلستان	۲۹	۱۳	۱۶
دهاقان			۶۳	۲۳	۴۰
مرکزی	دهاقان	قمبوان	۲۳	۱۰	۱۳
	گلشن	موسی آباد	۲۳	۸	۱۵
		همگین	۱۷	۵	۱۲
سمیرم			۲۹۲	۱۱۸	۱۷۴
پادنا	کمه	پادنا سفلی	۱۵	۱۲	۳
		پادنا وسطی	۱۵	۱۱	۴
مرکزی	حنا	حنا	۶۷	۷	۶۰
	سمیرم				
	ونک	ونک	۲۶	۲	۲۴
وردشت		وردشت	۶۲	۳۰	۳۲
		دره شور	۵۷	۲۵	۳۲
		پادنا علیا	۲۴	۲۰	۴
دناکوه		برآفتاب	۲۶	۱۱	۱۵



۴-۱- تقسیمات کشوری در محدوده استان : ۱۳۹۵ (دنباله)

تعداد آبادی			نام دهستان	نام شهر	شهرستان و بخش
خالی از سکنه	دارای سکنه	جمع			
۹۴	۶۳	۱۵۷			شاهین شهر ومیمه ...
۲۷	۱۸	۴۵	برخوار غربی	شاهین شهر ومیمه	مرکزی
۱۶	۲۳	۳۹	مورچه خورت	گرگاب	
				گزر بخوار	
۱۷	۹	۲۶	زرکان	لای بید	میمه
۳۴	۱۳	۴۷	ونداده	میمه	
				وزوان	
۳۸	۶۰	۹۸			شهرضا
۱۱	۵	۱۶	اسفرجان	شهرضا	مرکزی
۱۶	۲۲	۳۸	دشت	منظریه	
۹	۲۷	۳۶	منظریه		
۲	۶	۸	کهرویه		
۳۵	۳۰	۶۵			فریدن
۱۳	۵	۱۸	دالانکوه	داران	مرکزی
۰	۵	۵	زاینده رود شمالی	دامنه	
۴	۹	۱۳	ورزق جنوبی		زنده رود
۷	۳	۱۰	ورزق		
۱۱	۸	۱۹	قره بیشه		
۷۰	۸۵	۱۵۵			فریدونشهر
۱۳	۱۲	۲۵	برف انبار	برف انبار	مرکزی
۲۰	۳۱	۵۱	پشتکوه موگوئی		
۸	۲۵	۳۳	پیشکوه موگوئی	فریدونشهر	
۱۶	۱۰	۲۶	چشمه لنگان		
۱۳	۷	۲۰	عشایر		
۳۲	۷۲	۱۰۴			فلاورجان
۳	۱۰	۱۳	سهر و فیروزان	بهاران شهر	پیربکران
۱۱	۲۱	۳۲	گرکن شمالی	پیربکران	
۴	۱۲	۱۶	ابریشم	ابریشم	مرکزی
۸	۱۷	۲۵	اشترجان	ایمانشهر	
				فلاورجان	
				کلیشاد و سودرجان	



۴-۱- تقسیمات کشوری در محدوده استان : ۱۳۹۵ (دنباله)

تعداد آبادی			نام دهستان	نام شهر	شهرستان و بخش
خالی از سکنه	دارای سکنه	جمع			
۴	۴	۸	گلستان	قهدریجان	قهدریجان
۲	۸	۱۰	زازران	زازران	
۸۵	۱۰۵	۱۹۰			کاشان
۳	۵	۸	باباافضل	برزک	برزک
۸	۱۰	۱۸	گلاب		
۱۳	۳	۱۶	جوشقان قالی	قمصر	قمصر
۶	۶	۱۲	قهرود	جوشقان قالی کامو و چوگان	
۷	۲۲	۲۹	خرمدشت	کاشان	مرکزی
۱۲	۱۸	۳۰	کوهپایه	مشکات	
۳۰	۱۱	۴۱	میاندشت		
۰	۱۰	۱۰	کوهدشت	نیاسر	نیاسر
۶	۲۰	۲۶	نیاسر		
۲۷	۶۶	۹۳			گلپایگان
۷	۱۳	۲۰	جلگه	گلپایگان	مرکزی
۸	۴۱	۴۹	کنار رودخانه	گلشهر	
۱۲	۱۲	۲۴	نیوان	گوگرد	
۵۵	۴۴	۹۹			لنجان
۹	۱۷	۲۶	چمرود	باغبادران	باغبادران
۹	۹	۱۸	چم کوه	چرمهین	
۱۵	۱۱	۲۶	زیرکوه		
					مرکزی
۱۲	۷	۱۹	اشیان	چمگردان	
۱۰	۰	۱۰	خرم رود	زاینده رود زرین شهر سده لنجان فولادشهر ورنامخواست باغشاد	



۴-۱- تقسیمات کشوری در محدوده استان : ۱۳۹۵ (دنباله)

تعداد آبادی			نام دهستان	نام شهر	شهرستان و بخش
خالی از سکنه	دارای سکنه	جمع			
۸۸	۳۶	۱۲۴			مبارکه
۱۳	۱۱	۲۴	گرگن	زیباشهر	گرگن جنوبی
۱۴	۱۷	۳۱	نورآباد		
۵	۲	۷	دیزیچه	دیزیچه	مرکزی
۳۰	۴	۳۴	طالخونچه	طالخونچه	
				مجلسی	
۲۶	۲	۲۸	کرکوند	کرکوند	مبارکه
۱۳۹	۱۸۴	۳۲۳			نابین
۲۱	۱۹	۴۰	چوپانان	انارک	انارک
۱۷	۱۱	۲۸	بافران	نابین	مرکزی
۱۳	۳۰	۴۳	بهارستان	بافران	
۴۷	۵۵	۱۰۲	کوهستان		
۴۱	۶۹	۱۱۰	لای سیاه		
۵۷	۲۷	۸۴			نجف آباد
۱۵	۴	۱۹	جوزدان	جوزدان	مرکزی
۱۱	۷	۱۸	صادقیه	گلدشت	
۳	۴	۷	صفائیه	نجف آباد	
				کهریزسنگ	
۵	۶	۱۱	اشن	دهق	مهردشت
۲۳	۶	۲۹	حسین آباد	علویچه	
۲۵	۵۹	۸۴			نطنز
۶	۹	۱۵	امامزاده آقاعلی عباس	بادرود	امامزاده
۳	۳	۶	خالدآباد	خالدآباد	
۰	۱۴	۱۴	برزرود	نطنز	مرکزی
۹	۱۰	۱۹	طرقرود	طرقرود	
۷	۲۳	۳۰	کرکس		

ماخذ- سازمان مدیریت و برنامه ریزی استان. معاونت آمار و اطلاعات.

۵-۱- مساحت استان برحسب وضعیت اراضی : ۱۳۹۵ (هکتار)

شهرستان	جمع	اراضی زراعی	جنگل		مرتع	اراضی مسکونی	سایر
			جنگل طبیعی	جنگل دست کاشت			
کل استان.....	۷۱۹۱۶۷۸	۵۶۲۵۹۶	۶۵۰۰۰	۳۳۶۲۱۴	۶۲۲۷۸۶۸
آران و بیدگل.....	۴۸۹۷۳۲	۱۶۹۳۸	۰	۹۷۸۹۴	۳۷۴۹۰۰
اردستان.....	۱۰۱۴۴۹۶	۲۴۰۸۹	۰	۸۰۱۸۲	۹۱۰۲۲۵
اصفهان.....	۹۶۵۴۷۱	۹۸۸۷۳	۰	۲۰۹۸۹	۸۴۵۶۰۹
برخوار.....	۱۷۳۹۴۳	۲۲۸۷۲	۰	۴۸۶۶	۱۴۶۲۰۵
بویین و میاندشت ^(۱) ...	۲۱۷۶۲	۲۱۳۹۷	۰	۳۶۵
تیران و کرون.....	۱۳۳۳۸۶	۱۸۱۱۸	۰	۴۵۲	۱۱۴۸۱۶
چادگان.....	۱۰۵۲۶۳	۳۲۳۸۱	۰	۶۱۳	۷۲۲۶۹
خمینی شهر.....	۶۵۹۵	۶۵۹۵	۰	۰	۰
خوانسار.....	۸۰۷۷۸	۸۳۱۰	۰	۴۲۰	۷۲۰۴۸
خور و بیابانک.....	۴۸۲۷۴۲	۳۶۲۵	۰	۵۶۰۷۱	۴۲۳۰۴۶
دهاقان.....	۱۳۰۹۴۸	۱۳۵۵۳	۰	۴۷۵	۱۱۶۹۲۰
سمیرم.....	۴۴۷۳۸۳	۶۳۸۹۰	۲۵۰۰۰	۲۰۶۶۳	۳۳۷۸۳۰
شاهین شهر و میمه.....	۵۱۶۵۵۴	۲۳۳۵۵	۰	۳۴۷	۴۹۲۸۵۲
شهرضا.....	۲۲۶۴۴۳	۲۴۶۴۶	۰	۷۲۹	۲۰۱۰۶۸
فریدن.....	۱۹۴۲۳۲	۳۱۷۳۷	۰	۴۶۸	۱۶۲۰۲۷
فریدون شهر.....	۲۴۰۸۳۶	۱۹۲۸۳	۴۰۰۰۰	۶۳۸۳	۱۷۵۱۷۰
فلاورجان.....	۱۹۳۹۶	۱۹۳۹۶	۰	۰	۰
کاشان.....	۳۶۶۶۸۹	۲۰۰۲۶	۰	۲۰۲۲	۳۴۴۶۴۱
گلپایگان.....	۱۷۰۷۸۸	۲۶۸۷۴	۰	۷۹۳	۱۴۳۱۲۱
لنجان.....	۶۰۰۶۹	۱۰۱۹۵	۰	۶۵۷	۴۹۲۱۷
مبارکه.....	۸۴۵۸۰	۲۷۱۱۳	۰	۸۰۰	۵۶۶۶۷
نایین.....	۸۷۳۸۷۶	۴۰۵۳	۰	۱۶۱۱۰	۸۵۳۷۱۳
نجف آباد.....	۱۷۷۵۱۰	۱۳۶۱۴	۰	۵۲۰	۱۶۳۳۷۶
نطنز.....	۲۰۸۲۰۶	۱۱۶۶۳	۰	۲۴۳۹۵	۱۷۲۱۴۸

- تا زمان انتشار نشریه اطلاعات اراضی مسکونی از سازمان ذیربط دریافت نشده است.

(۱) آمار مساحت مرتع شهرستان بویین میاندشت در شهرستان فریدن منظور شده است.

مأخذ - اداره کل منابع طبیعی و آبخیزداری استان.

- اداره کل جهاد کشاورزی استان.

- اداره کل راه و شهرسازی استان.

۱-۶- مشخصات ایستگاه‌های هواشناسی: ۱۳۹۵

ارتفاع از سطح دریا (متر)	سال تأسیس	نوع ایستگاه	نام شهر یا دهستان محل استقرار	ایستگاه
۱۲۵۲	۱۳۷۰	سینوپتیک	اردستان	اردستان.....
۱۵۵۰	۱۳۳۰	سینوپتیک، ازن سنجی، جو بالا	اصفهان	اصفهان.....
۱۵۴۳	۱۳۵۵	سینوپتیک فرودگاهی	قهاب شمالی	اصفهان (شرق اصفهان) .
۹۱۲	۱۳۸۵	سینوپتیک	نائین	چوپانان.....
۲۳۰۰	۱۳۸۳	سینوپتیک	خوانسار	خوانسار.....
۸۴۵	۱۳۶۴	سینوپتیک	خوروویابانک	خور.....
۲۲۹۰	۱۳۶۷	سینوپتیک	داران	داران.....
۱۶۸۰	۱۳۸۳	سینوپتیک	زرین شهر	زرین شهر.....
۲۲۷۴	۱۳۷۹	سینوپتیک	سمیرم	سمیرم.....
۱۸۴۵	۱۳۷۱	سینوپتیک	شهرضا	شهرضا.....
۲۴۹۰	۱۳۸۲	سینوپتیک	فریدونشهر	فریدونشهر.....
۹۷۱	۱۳۴۵	سینوپتیک	کاشان	کاشان.....
۱۵۴۵	۱۳۶۴	سینوپتیک تحقیقات کشاورزی	کراچ	کبوترآباد.....
۱۸۷۱	۱۳۷۰	سینوپتیک	گلپایگان	گلپایگان.....
۱۶۹۰	۱۳۸۶	سینوپتیک	مبارکه	مبارکه.....
۱۶۷۳	۱۳۷۸	سینوپتیک	مورچه خورت	مورچه خورت.....
۱۹۸۰	۱۳۷۷	سینوپتیک	میمه	میمه.....
۱۵۴۹	۱۳۷۰	سینوپتیک	نابین	نابین.....
۱۶۴۱	۱۳۷۹	سینوپتیک تحقیقات کشاورزی	نجف‌آباد	نجف‌آباد.....
۱۶۸۵	۱۳۷۰	سینوپتیک	نطنز	نطنز.....
۱۴۵۰	۱۳۸۴	سینوپتیک	ورزنه	ورزنه.....
۲۱۵۶	۱۳۵۳	سینوپتیک	چادگان	چادگان.....



۶-۱- مشخصات ایستگاه‌های هواشناسی: ۱۳۹۵ (دنباله)

طول و عرض جغرافیایی						ایستگاه
عرض شمالی			طول شرقی			
درجه	دقیقه	ثانیه	درجه	دقیقه	ثانیه	
۳۳	۲۱	۲۰	۵۲	۲۲	۳۲	اردستان.....
۳۲	۳۱	۴	۵۱	۴۲	۲۴	اصفهان.....
۳۲	۴۴	۳۹	۵۱	۵۱	۴۷	اصفهان (شرق اصفهان) .
۳۳	۳۶	۴۰	۵۴	۲۲	۴۲	چوپانان.....
۳۳	۱۲	۳۲	۵۰	۱۹	۱۹	خوانسار.....
۳۳	۴۶	۱۱	۵۵	۴	۵۳	خوروبیابانک.....
۳۲	۵۹	۱۵	۵۰	۲۴	۲۲	داران.....
۳۲	۲۳	۵۸	۵۱	۲۲	۴۱	زرین شهر.....
۳۱	۲۵	۳	۵۱	۳۲	۵۵	سمیرم.....
۳۱	۵۸	۵۳	۵۱	۴۸	۳۶	شهرضا.....
۳۲	۵۶	۰۰۰	۵۰	۶	۰۰۰	فریدونشهر.....
۳۳	۵۸	۱	۵۱	۲۸	۵۱	کاشان.....
۳۲	۳۰	۵۱	۵۱	۵۰	۰	کبوترآباد.....
۳۳	۲۸	۳۶	۵۰	۱۵	۴۰	گلپایگان.....
۳۲	۲۱	۳۲	۵۱	۲۷	۵	مبارکه.....
۳۳	۴	۴۴	۵۱	۲۸	۵۰	مورچه خورت.....
۳۳	۲۷	۷	۵۱	۱۰	۳۱	میمه.....
۳۲	۵۱	۶	۵۳	۴	۴۳	نابین.....
۳۲	۳۶	۱۶	۵۱	۲۳	۱۷	نجف‌آباد.....
۳۳	۲۹	۲۴	۵۱	۵۵	۵۱	نطنز.....
۳۲	۲۵	۵۸	۵۲	۳۹	۱۷	ورزنه.....
۳۲	۴۵	۲۵	۵۰	۳۹	۲	چادگان.....



۶-۱- مشخصات ایستگاه‌های هواشناسی: ۱۳۹۵ (دنباله)

ایستگاه	نام شهر یا دهستان محل استقرار	نوع ایستگاه	سال تأسیس	ارتفاع از سطح دریا (متر)
آران و بیدگل	آران و بیدگل	اقلیم شناسی	۱۳۸۵	۹۳۴
ایبانه	برزرود	اقلیم شناسی	۱۳۵۷	۲۲۳۴
بادجان	ورزق	اقلیم شناسی	۱۳۵۴	۲۳۰۰
بادرود	بادرود	اقلیم شناسی	۱۳۷۳	۱۰۵۶
برزک	برزک	اقلیم شناسی	۱۳۸۸	۲۲۰۰
بلان	گاوخونی	اقلیم شناسی	۱۳۶۲	۲۱۱۰
بیاضه	نخلستان	اقلیم شناسی	۱۳۴۷	۹۲۰
پالایشگاه اصفهان	برخوار غربی	اقلیم شناسی	۱۳۶۲	۱۶۷۳
تحقیقات کشاورزی				
رودشت اصفهان	رودشت	اقلیم شناسی	۱۳۷۹	۱۵۱۰
تیران	تیران	اقلیم شناسی	۱۳۸۵	۱۸۶۰
دامنه	دامنه	اقلیم شناسی	۱۳۵۰	۲۳۰۰
دهق	دهق	اقلیم شناسی	۱۳۸۳	۱۹۶۰
سد زاینده رود	کیوترسرخ	اقلیم شناسی	۱۳۷۳	۲۱۰۰
سینگرد	زاینده رود	اقلیم شناسی	۱۳۵۴	۲۱۶۹
سه‌میه	مورچه خورت	اقلیم شناسی	۱۳۹۰	۲۱۰۲
شهید حمزوی حناء	حناء	اقلیم شناسی	۱۳۶۹	۲۲۷۴
علویجه	علویجه	اقلیم شناسی	۱۳۸۳	۱۶۸۰
همگین	همگین	اقلیم شناسی	۱۳۴۳	۲۱۵۱
پارند	برزرود	اقلیم شناسی	۱۳۷۶	۱۸۶۴



۶-۱- مشخصات ایستگاه‌های هواشناسی: ۱۳۹۵ (دنباله)

طول و عرض جغرافیایی						ایستگاه
عرض شمالی			طول شرقی			
درجه	دقیقه	ثانیه	درجه	دقیقه	ثانیه	
۳۴	۲	۲۰	۵۱	۲۸	۰	آران و بیدگل
۳۳	۳۴	۰۰۰	۵۱	۳۵	۰۰۰	ایبانه
۳۳	۵	۰۰۰	۵۰	۲۰	۰۰۰	بادجان
۳۳	۴۱	۴	۵۲	۰	۵۵	بادرود
۳۳	۴۶	۴۷	۵۱	۱۳	۲۳	برزک
۳۲	۵۱	۴۱	۵۲	۴۴	۲۵	بلان
۳۳	۲۰	۱۵	۵۵	۵	۵۵	بیاضه
۳۲	۴۳	۰۰۰	۵۱	۳۳	۰۰۰	پالایشگاه اصفهان
						تحقیقات کشاورزی
۳۲	۳۰	۰۰۰	۵۲	۲۰	۰۰۰	رودشت اصفهان
۳۲	۴۲	۰۰۰	۵۱	۱۰	۰۰۰	تیران
۰۰۰	۰۰۰	۰۰۰	۰۰۰	۰۰۰	۰۰۰	دامنه
۳۳	۵	۴۹	۵۰	۵۸	۳۱	دهق
۳۲	۴۰	۰۰۰	۵۰	۴۳	۰۰۰	سد زاینده رود
۳۲	۴۷	۲۴	۵۰	۲۶	۱۰	سینگرد
۳۲	۴۲	۰۰۰	۵۱	۴۱	۰۰۰	سه‌میمه
۳۱	۸	۲۱	۵۱	۴۱	۳۱	شهید حمزوی حناء
۳۳	۱۰	۰۰۰	۵۰	۱۰	۰۰۰	علویجه
۳۱	۵۴	۳۷	۵۱	۲۷	۵۶	همگین
۳۳	۳۶	۰۰۰	۵۱	۴۱	۰۰۰	پارند

- ایستگاه دامنه فریدن در حال حاضر غیرفعال می‌باشد.

- ایستگاه برزک تبدیل به ایستگاه خودکار شده است.

- بعضی از ایستگاه‌ها فقط دارای درجه و دقیقه تعیین شده می‌باشند و ثانیه آنها تعیین نشده است.

ماخذ- اداره کل هواشناسی استان.

۱- سرزمین و آب و هوا _____ سالنامه آماری استان اصفهان ۱۳۹۵

۷-۱- اطلاعات هواشناسی شهر اردستان بر حسب ماه : ۱۳۹۵

دمای هوا (درجه سلسیوس)					ماه
پایین ترین کمینه	بالاترین بیشینه	میانگین	میانگین کمینه	میانگین بیشینه	
۴/۲	۲۷/۸	۱۶/۱	۱۲/۵	۱۹/۷	فروردین
۹/۰	۳۷/۶	۲۴/۶	۱۸/۳	۳۱/۰	اردیبهشت
۱۶/۸	۳۹/۶	۲۸/۵	۲۲/۰	۳۵/۰	خرداد
۲۰/۶	۴۳/۲	۳۱/۷	۲۵/۴	۳۸/۱	تیر
۱۹/۲	۴۲/۶	۳۰/۶	۲۴/۳	۳۶/۸	مرداد
۱۹/۰	۳۹/۴	۲۹/۲	۲۳/۰	۳۵/۵	شهریور
۱۱/۶	۳۵/۴	۲۲/۷	۱۷/۰	۲۸/۴	مهر
۴/۶	۲۸/۴	۱۶/۷	۱۱/۶	۲۱/۷	آبان
-۷/۴	۲۳/۶	۶/۵	۱/۴	۱۱/۶	آذر
-۲/۶	۲۲/۲	۶/۵	۱/۷	۱۱/۴	دی
-۵/۲	۱۹/۶	۵/۸	۰/۸	۱۰/۹	بهمن
-۵/۸	۲۳/۲	۱۰/۸	۵/۳	۱۶/۴	اسفند

ماه	بارندگی ماهانه (میلیمتر)	حداکثر بارندگی در یک روز (میلیمتر)	رطوبت نسبی (درصد)	تعداد روزهای یخبندان	تعداد روزهای همراه با گرد و غبار	ساعات آفتابی (ساعت)	حداکثر سرعت وزش باد (متر بر ثانیه)
فروردین	۱۸/۱	۱۴/۲	۳۹	۰	۲	۲۲۵/۳	۲۵
اردیبهشت	۱۰/۳	۹/۵	۲۶	۰	۴	۳۰۰/۴	۲۵
خرداد	۴/۳	۴/۳	۱۵	۰	۲	۳۷۹/۹	۲۰
تیر	۰/۰	۰/۰	۱۸	۰	۴	۳۶۱/۸	۱۸
مرداد	۰/۰	۰/۰	۱۷	۰	۲	۳۶۹/۰	۱۶
شهریور	۰/۰	۰/۰	۱۷	۰	۳	۳۱۶/۹	۱۵
مهر	۱/۲	۱/۱	۲۲	۰	۸	۲۸۱/۵	۱۸
آبان	۷/۶	۶/۶	۳۲	۰	۵	۲۲۰/۵	۱۷
آذر	۷/۷	۵/۸	۴۶	۱۲	۲	۲۰۵/۰	۳۲
دی	۱/۷	۱/۰	۵۲	۸	۴	۲۰۸/۳	۱۵
بهمن	۲۰/۳	۷/۵	۵۲	۱۱	۵	۱۹۲/۴	۲۵
اسفند	۲۰/۲	۱۱/۸	۴۴	۳	۳	۲۱۸/۳	۲۰

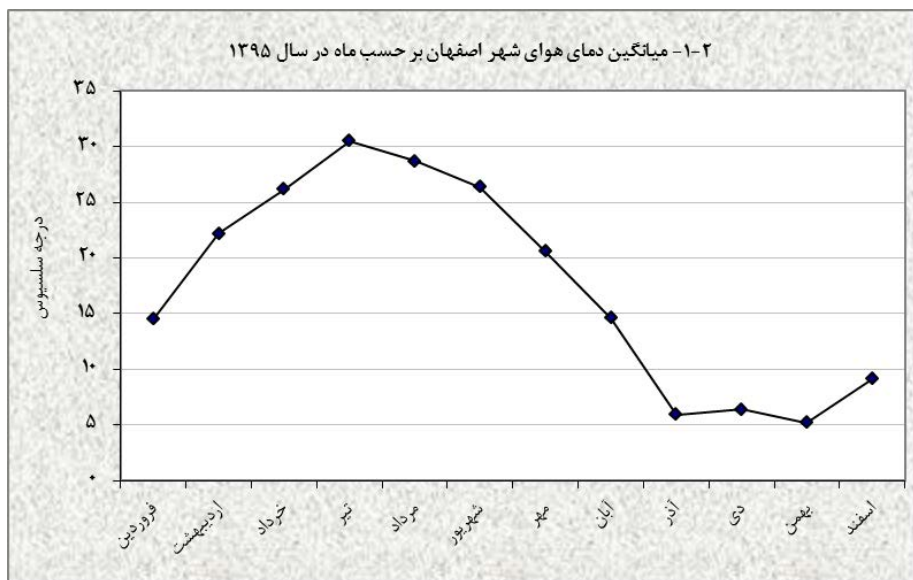
ماخذ- اداره کل هواشناسی استان.

۸-۱- اطلاعات هواشناسی شهر اصفهان بر حسب ماه : ۱۳۹۵

دمای هوا (درجه سلسیوس)					ماه
پایین ترین کمینه	بالاترین بیشینه	میانگین	میانگین کمینه	میانگین بیشینه	
۰/۸	۲۴/۶	۱۴/۵	۸/۲	۲۰/۷	فروردین
۶/۸	۳۵/۴	۲۲/۲	۱۵/۴	۲۹/۰	اردیبهشت
۱۵/۴	۳۷/۲	۲۶/۲	۱۹/۰	۳۳/۴	خرداد
۱۸/۶	۴۰/۶	۳۰/۵	۲۳/۴	۳۷/۷	تیر
۱۶/۴	۴۰/۸	۲۸/۷	۲۱/۱	۳۶/۴	مرداد
۱۴/۶	۳۷/۶	۲۶/۴	۱۸/۴	۳۴/۴	شهریور
۸/۰	۳۴/۶	۲۰/۶	۱۲/۷	۲۸/۵	مهر
۲/۲	۲۷/۴	۱۴/۶	۶/۹	۲۲/۳	آبان
-۸/۴	۲۰/۲	۵/۹	-۰/۳	۱۲/۲	آذر
-۶/۴	۱۹/۶	۶/۴	-۰/۸	۱۳/۶	دی
-۸/۶	۱۵/۸	۵/۲	-۱/۳	۱۱/۶	بهمن
-۵/۰	۲۱/۰	۹/۱	۲/۵	۱۵/۷	اسفند

ماه	بارندگی ماهانه (میلیمتر)	حداکثر بارندگی در یک روز (میلیمتر)	رطوبت نسبی (درصد)	تعداد روزهای یخبندان	تعداد روزهای همراه با گرد و غبار	ساعات آفتابی (ساعت)	حداکثر سرعت وزش باد (متر بر ثانیه)
فروردین	۲۴/۳	۱۱/۱	۳۹	۰	۲	۲۶۰/۸	۲۰
اردیبهشت	۱۰/۴	۸/۹	۴۸	۰	۱۰	۳۰۷/۲	۱۵
خرداد	۰/۰	۰/۰	۱۶	۰	۱۲	۳۸۳/۱	۱۱
تیر	۰/۰	۰/۰	۱۹	۰	۱۱	۳۶۶/۹	۱۲
مرداد	۰/۰	۰/۰	۱۹	۰	۳	۳۶۹/۰	۸
شهریور	۰/۰	۰/۰	۲۱	۰	۸	۳۴۰/۳	۱۰
مهر	۰/۰	//	۲۵	۰	۷	۲۹۷/۵	۸
آبان	۰/۱	۰/۱	۳۴	۰	۲۰	۲۴۶/۹	۱۹
آذر	۱۲/۹	۵/۳	۴۹	۱۸	۸	۲۱۲/۳	۱۰
دی	۱/۲	۰/۶	۵۰	۲۰	۷	۲۳۱/۶	۱۳
بهمن	۱۱/۱	۷/۱	۴۹	۱۷	۸	۲۲۴/۷	۱۵
اسفند	۱۱/۰	۴/۳	۴۶	۷	۱۰	۲۴۲/۷	۱۲

ماخذ- اداره کل هواشناسی استان.



مبنا: جدول ۱-۸

۹-۱- اطلاعات هواشناسی ایستگاه شرق اصفهان بر حسب ماه : ۱۳۹۵

دمای هوا (درجه سلسیوس)					ماه
پایین ترین کمینه	بالاترین بیشینه	میانگین	میانگین کمینه	میانگین بیشینه	
-۴/۰	۲۵/۰	۱۲/۶	۴/۶	۲۰/۵	فروردین
۲/۸	۳۵/۰	۲۰/۱	۱۱/۲	۲۹/۱	اردیبهشت
۱۰/۰	۳۶/۸	۲۳/۳	۱۳/۳	۳۳/۳	خرداد
۱۴/۸	۴۰/۰	۲۸/۳	۱۸/۸	۳۷/۸	تیر
۱۱/۸	۴۰/۰	۲۶/۴	۱۶/۲	۳۶/۵	مرداد
۹/۰	۳۸/۶	۲۴/۶	۱۴/۲	۳۴/۹	شهریور
۲/۶	۳۴/۴	۱۷/۷	۷/۲	۲۸/۳	مهر
-۲/۲	۲۶/۲	۱۲/۲	۲/۵	۲۱/۹	آبان
-۱۳/۰	۱۹/۴	۴/۲	-۳/۵	۱۱/۸	آذر
-۱۲/۰	۱۹/۶	۱/۰	-۵/۰	۱۳/۱	دی
-۱۳/۶	۱۶/۴	۳/۳	-۴/۹	۱۱/۶	بهمن
-۱۱/۴	۲۱/۴	۶/۷	-۲/۴	۱۵/۷	اسفند

ماه	بارندگی ماهانه (میلیمتر)	حداکثر بارندگی در یک روز (میلیمتر)	رطوبت نسبی (درصد)	تعداد روزهای یخبندان	تعداد روزهای همراه با گرد و غبار	ساعات آفتابی (ساعت)	حداکثر سرعت وزش باد (متر بر ثانیه)
فروردین	۲۶/۲	۱۳/۴	۴۴	۶	۱۰	۲۵۱/۵	۲۳
اردیبهشت	۸/۸	۷/۴	۳۵	۰	۱۸	۲۸۹/۴	۲۵
خرداد	۰/۰	۰/۰	۱۹	۰	۲۳	۳۷۶/۹	۱۲
تیر	۰/۰	۰/۰	۱۹	۰	۲۲	۳۴۹/۱	۱۱
مرداد	۰/۰	۰/۰	۲۱	۰	۲۴	۳۵۹/۰	۱۱
شهریور	۰/۰	۰/۰	۲۲	۰	۲۴	۳۳۱/۸	۱۲
مهر	//	//	۲۶	۰	۲۴	۲۸۹/۷	۱۶
آبان	۰/۶	۰/۶	۳۷	۸	۲۴	۲۱۶/۳	۱۷
آذر	۱۴/۵	۷/۰	۵۲	۲۲	۷	۲۰۶/۱	۱۲
دی	۱/۴	۱/۲	۵۳	۲۷	۱۰	۲۲۰/۶	۱۸
بهمن	۳/۹	۳/۷	۵۱	۲۶	۱۵	۲۳۲/۲	۱۶
اسفند	۱۰/۳	۷/۰	۴۷	۲۳	۱۴	۲۴۳/۵	۱۴

ماخذ- اداره کل هواشناسی استان.

۱- سرزمین و آب و هوا _____ سالنامه آماری استان اصفهان ۱۳۹۵

۱-۱۰- اطلاعات هواشناسی ایستگاه چادگان بر حسب ماه : ۱۳۹۵

دمای هوا (درجه سلسیوس)					ماه
پایین ترین کمینه	بالاترین بیشینه	میانگین	میانگین کمینه	میانگین بیشینه	
-۰/۴	۱۸/۸	۷/۸	۱/۶	۱۴/۱	فروردین
۱/۸	۲۸/۲	۱۵/۲	۷/۸	۲۲/۶	اردیبهشت
۵/۰	۳۱/۴	۱۸/۲	۹/۳	۲۷/۲	خرداد
۱۲/۴	۳۵/۰	۲۴/۲	۱۵/۹	۳۲/۵	تیر
۱۲/۰	۳۵/۲	۲۳/۴	۱۵/۱	۳۱/۸	مرداد
۷/۲	۳۲/۴	۲۰/۹	۱۲/۱	۲۹/۶	شهریور
۲/۰	۳۰/۰	۱۴/۸	۵/۷	۲۳/۹	مهر
-۲/۶	۲۲/۴	۱۰/۴	۲/۱	۱۸/۶	آبان
-۱۲/۶	۱۵/۲	۲/۶	-۳/۴	۸/۶	آذر
-۱۴/۴	۱۶/۰	۲/۴	-۳/۷	۸/۵	دی
-۱۲/۸	۱۱/۴	۰/۳	-۵/۰	۵/۶	بهمن
-۱۲/۶	۱۵/۶	۳/۴	-۳/۹	۱۰/۷	اسفند

ماه	بارندگی ماهانه (میلیمتر)	حداکثر بارندگی در یک روز (میلیمتر)	رطوبت نسبی (درصد)	تعداد روزهای یخبندان	تعداد روزهای همراه با گرد و غبار	ساعات آفتابی (ساعت)	حداکثر سرعت وزش باد (متر بر ثانیه)
فروردین	۷۵/۳	۴۷/۶	۵۸	۱۰	۰	۲۴۰/۸	۱۹
اردیبهشت	۱۷/۹	۸/۴	۵۵	۰	۴	۲۸۲/۶	۱۹
خرداد	۰/۰	۰/۰	۴۲	۰	۴	۳۷۸/۵	۱۳
تیر	//	۰/۰	۳۶	۰	۳	۳۳۸/۷	۱۳
مرداد	۰/۰	۰/۰	۳۷	۰	۰	۳۵۱/۳	۱۱
شهریور	۰/۰	۰/۰	۳۸	۰	۱	۳۱۳/۸	۱۰
مهر	۱/۵	۱/۵	۴۱	۰	۱	۲۸۶/۶	۱۱
آبان	۶/۶	۶/۳	۴۷	۶	۱	۲۳۶/۶	۱۷
آذر	۸۹/۱	۳۵/۰	۵۹	۲۵	۱	۲۰۲/۵	۲۱
دی	۵۶/۶	۳۱/۱	۶۳	۲۲	۱	۲۰۰/۴	۱۵
بهمن	۳۸/۳	۱۷/۴	۶۱	۲۹	۰	۲۱۳/۸	۱۸
اسفند	۳۵/۳	۲۰/۱	۵۹	۲۵	۴	۲۳۷/۰	۱۹

ماخذ- اداره کل هواشناسی استان.

۱۱-۱- اطلاعات هواشناسی ایستگاه چوپانان بر حسب ماه : ۱۳۹۵

دمای هوا (درجه سلسیوس)					ماه
پایین ترین کمینه	بالاترین بیشینه	میانگین	میانگین کمینه	میانگین بیشینه	
۳/۶	۳۱/۴	۱۹/۱	۱۰/۷	۲۴/۲	فروردین
۷/۶	۴۰/۲	۲۸/۴	۱۸/۱	۳۳/۶	اردیبهشت
۱۹/۲	۴۲/۸	۳۲/۸	۲۲/۵	۳۷/۷	خرداد
۱۸/۸	۴۵/۴	۳۵/۵	۲۶/۰	۴۰/۴	تیر
۲۱/۴	۴۵/۴	۳۳/۵	۲۵/۵	۳۹/۲	مرداد
۱۸/۴	۴۲/۷	۳۱/۴	۲۲/۶	۳۸/۶	شهریور
۹/۷	۴۰/۵	۲۴/۲	۱۵/۵	۳۲/۲	مهر
۴/۰	۳۱/۷	۱۷/۲	۹/۸	۲۶/۱	آبان
-۴/۲	۲۷/۰	۸/۴	۱/۷	۱۸/۱	آذر
-۵/۶	۲۲/۶	۷/۱	۰/۲	۱۵/۲	دی
-۶/۸	۲۴/۷	۷/۵	۱/۹	۱۴/۲	بهمن
-۱/۹	۲۷/۰	۱۳/۳	۵/۹	۲۰/۲	اسفند

ماه	بارندگی ماهانه (میلیمتر)	حداکثر بارندگی در یک روز (میلیمتر)	رطوبت نسبی (درصد)	تعداد روزهای یخبندان	تعداد روزهای همراه با گرد و غبار	ساعات آفتابی (ساعت) ^(۱)	حداکثر سرعت وزش باد (متر بر ثانیه)
فروردین	۲۲/۴	۱۱/۰	۳۴	۰	۶	۰۰۰	۲۲
اردیبهشت	۹/۶	۵/۲	۲۲	۰	۵	۰۰۰	۸
خرداد	۰/۰	//	۱۴	۰	۹	۰۰۰	۱۲
تیر	۰/۰	۰/۰	۱۶	۰	۵	۰۰۰	۹
مرداد	۰/۹	۰/۹	۱۵	۰	۰	۰۰۰	۱۴
شهریور	۰/۰	۰/۰	۱۴	۰	۰	۰۰۰	۱۸
مهر	۰/۰	۰/۰	۱۹	۰	۰	۰۰۰	۱۶
آبان	۵/۳	۵/۳	۲۷	۰	۰	۰۰۰	۱۶
آذر	۱/۶	۱/۶	۳۵	۱۱	۰	۰۰۰	۲۰
دی	۷/۳	۳/۳	۵۱	۱۸	۰	۰۰۰	۱۱
بهمن	۴۰/۹	۱۰/۰	۵۸	۱۳	۰	۰۰۰	۱۸
اسفند	۵/۲	۲/۰	۴۱	۳	۰	۰۰۰	۱۷

(۱) با توجه به تمام خودکار شدن برخی از ایستگاه ها یکسری از پارامترها حذف می شود.
ماخذ- اداره کل هواشناسی استان.

۱- سرزمین و آب و هوا _____ سالنامه آماری استان اصفهان ۱۳۹۵

۱۲-۱- اطلاعات هواشناسی شهر خوانسار بر حسب ماه : ۱۳۹۵

دمای هوا (درجه سلسیوس)					ماه
پایین ترین کمینه	بالاترین بیشینه	میانگین	میانگین کمینه	میانگین بیشینه	
-۳/۰	۱۶/۶	۷/۴	۲/۶	۱۲/۲	فروردین
۰/۴	۲۷/۲	۱۵/۱	۹/۲	۲۱/۰	اردیبهشت
۷/۶	۳۰/۰	۱۸/۷	۱۱/۸	۲۵/۵	خرداد
۱۵/۲	۳۳/۶	۲۴/۵	۱۸/۰	۳۱/۰	تیر
۱۵/۰	۳۳/۶	۲۳/۹	۱۷/۵	۳۰/۴	مرداد
۱۰/۸	۳۱/۲	۲۱/۴	۱۴/۹	۲۷/۹	شهریور
۶/۰	۲۸/۴	۱۵/۱	۹/۰	۲۲/۱	مهر
-۲/۰	۲۱/۰	۱۱/۰	۵/۴	۱۶/۶	آبان
-۱۳/۴	۱۴/۲	۲/۱	-۲/۵	۶/۷	آذر
-۹/۲	۱۴/۰	۲/۶	-۲/۳	۷/۵	دی
-۱۲/۶	۱۰/۴	-۰/۳	-۴/۹	۴/۳	بهمن
-۱۲/۰	۱۳/۶	۳/۳	-۲/۲	۸/۸	اسفند

ماه	بارندگی ماهانه (میلیمتر)	حداکثر بارندگی در یک روز (میلیمتر)	رطوبت نسبی (درصد)	تعداد روزهای یخبندان	تعداد روزهای همراه با گرد و غبار	ساعات آفتابی (ساعت)	حداکثر سرعت وزش باد (متر بر ثانیه)
فروردین	۱۱۱/۱	۴۴/۵	۴۸	۱۰	۰	۲۱۶/۲	۱۳
اردیبهشت	۱۹/۳	۱۰/۸	۳۸	۰	۲	۲۹۲/۶	۱۵
خرداد	۰/۰	۰/۰	۲۶	۰	۵	۳۷۹/۸	۱۴
تیر	۰/۰	۰/۰	۲۵	۰	۳	۳۰۹/۱	۱۲
مرداد	۰/۰	۰/۰	۲۲	۰	۰	۳۲۶/۵	۸
شهریور	۲/۰	۲/۰	۲۳	۰	۰	۲۹۹/۰	۹
مهر	۱۲/۶	۱۲/۶	۲۷	۰	۰	۲۶۹/۵	۱۰
آبان	۳۳/۵	۲۵/۱	۳۶	۱	۰	۲۱۱/۷	۱۲
آذر	۱۰۹/۸	۲۹/۳	۴۶	۲۳	۰	۱۶۱/۵	۱۵
دی	۱۳۵/۴	۳۸/۲	۴۷	۲۳	۰	۱۷۲/۵	۱۸
بهمن	۵۸/۸	۱۸/۴	۴۹	۲۹	۰	۱۶۴/۵	۱۳
اسفند	۴۵/۰	۲۰/۷	۴۳	۲۲	۱	۲۱۳/۷	۱۲

ماخذ- اداره کل هواشناسی استان.

۱۳-۱- اطلاعات هواشناسی شهر خورویبانک بر حسب ماه : ۱۳۹۵

دمای هوا (درجه سلسیوس)					ماه
پایین ترین کمینه	بالاترین بیشینه	میانگین	میانگین کمینه	میانگین بیشینه	
۶/۸	۳۲/۶	۱۸/۸	۱۲/۸	۲۴/۸	فروردین
۱۰/۰	۳۹/۸	۲۷/۴	۲۰/۷	۳۴/۱	اردیبهشت
۱۸/۸	۴۲/۶	۳۰/۸	۲۳/۹	۳۷/۸	خرداد
۲۳/۶	۴۴/۶	۳۳/۲	۲۶/۵	۳۹/۹	تیر
۲۱/۸	۴۵/۰	۳۲/۰	۲۵/۷	۳۸/۳	مرداد
۲۰/۰	۴۲/۲	۳۰/۳	۲۳/۲	۳۷/۴	شهریور
۱۲/۶	۴۰/۸	۲۴/۱	۱۷/۰	۳۱/۳	مهر
۶/۲	۳۱/۴	۱۷/۸	۱۰/۹	۲۴/۶	آبان
-۷/۲	۲۶/۶	۸/۳	۱/۹	۱۴/۷	آذر
-۲/۰	۲۲/۴	۸/۳	۲/۲	۱۴/۴	دی
-۷/۴	۲۴/۴	۷/۶	۲/۳	۱۲/۹	بهمن
-۰/۶	۲۷/۸	۱۳/۱	۷/۵	۱۸/۸	اسفند

ماه	بارندگی ماهانه (میلیمتر)	حداکثر بارندگی در یک روز (میلیمتر)	رطوبت نسبی (درصد)	تعداد روزهای یخبندان	تعداد روزهای همراه با گرد و غبار	ساعات آفتابی (ساعت)	حداکثر سرعت وزش باد (متر بر ثانیه)
فروردین	۵/۱	۳/۷	۳۶	۰	۲	۲۳۶/۵	۱۱
اردیبهشت	۴/۴	۳/۸	۲۶	۰	۵	۲۹۵/۸	۱۴
خرداد	۰/۰	۰/۰	۲۱	۰	۶	۳۶۹/۷	۱۶
تیر	۰/۰	۰/۰	۲۳	۰	۳	۳۷۱/۴	۱۰
مرداد	۰/۰	۰/۰	۲۳	۰	۲	۳۷۱/۳	۸
شهریور	۰/۰	۰/۰	۲۳	۰	۰	۳۴۰/۴	۱۰
مهر	۰/۰	۰/۰	۲۶	۰	۴	۳۰۵/۴	۸
آبان	۱/۲	۱/۲	۳۰	۰	۱	۲۵۰/۰	۷
آذر	۳/۸	۳/۶	۳۵	۱۱	۰	۲۲۳/۰	۲۰
دی	۱/۲	۱/۱	۴۶	۷	۱	۲۱۰/۵	۱۲
بهمن	۳۲/۳	۱۲/۴	۵۷	۹	۱	۱۹۱/۸	۱۵
اسفند	۰/۱	۰/۱	۴۰	۲	۶	۲۶۲/۱	۱۰

ماخذ- اداره کل هواشناسی استان.

۱- سرزمین و آب و هوا _____ سالنامه آماری استان اصفهان ۱۳۹۵

۱۴-۱- اطلاعات هواشناسی شهر داران بر حسب ماه : ۱۳۹۵

دمای هوا (درجه سلسیوس)					ماه
پایین ترین کمینه	بالاترین بیشینه	میانگین	میانگین کمینه	میانگین بیشینه	
-۳/۶	۱۷/۸	۷/۰	۱/۲	۱۲/۸	فروردین
۰/۰	۲۷/۴	۱۴/۶	۷/۹	۲۱/۴	اردیبهشت
۶/۸	۳۰/۱	۱۸/۲	۱۰/۳	۲۶/۰	خرداد
۱۳/۱	۳۳/۸	۲۳/۹	۱۶/۸	۳۱/۱	تیر
۱۲/۱	۳۴/۱	۲۳/۲	۱۵/۴	۳۱/۰	مرداد
۷/۶	۳۱/۸	۲۰/۶	۱۲/۷	۲۸/۵	شهریور
۲/۷	۲۹/۴	۱۴/۷	۶/۷	۲۲/۷	مهر
-۰/۹	۲۱/۱	۱۰/۳	۳/۵	۱۷/۲	آبان
-۱۲/۴	۱۲/۹	۱/۹	-۳/۴	۷/۲	آذر
-۱۲/۰	۱۴/۵	۲/۲	-۳/۴	۷/۸	دی
-۱۴/۴	۱۰/۰	-۰/۴	-۵/۳	۴/۵	بهمن
-۱۴/۳	۱۵/۲	۲/۸	-۳/۳	۸/۹	اسفند

ماه	بارندگی ماهانه (میلیمتر)	حداکثر بارندگی در یک روز (میلیمتر)	رطوبت نسبی (درصد)	تعداد روزهای یخبندان	تعداد روزهای همراه با گرد و غبار	ساعات آفتابی (ساعت)	حداکثر سرعت وزش باد (متر بر ثانیه)
فروردین	۸۳/۲	۳۱/۰	۵۶	۱۲	۰	۲۳۴/۷	۱۰
اردیبهشت	۸/۷	۲/۹	۴۶	۱	۰	۲۹۲/۲	۱۴
خرداد	۰/۰	۰/۰	۲۷	۰	۵	۳۸۵/۵	۱۰
تیر	۰/۰	۰/۰	۲۵	۰	۵	۳۳۵/۶	۱۳
مرداد	۰/۰	۰/۰	۲۴	۰	۰	۳۴۹/۲	۱۰
شهریور	۰/۰	۰/۰	۲۴	۰	۰	۳۰۸/۹	۸
مهر	۱/۴	۱/۴	۲۹	۰	۰	۳۰۰/۴	۱۲
آبان	۱۵/۳	۸/۶	۳۸	۳	۰	۲۴۱/۳	۱۰
آذر	۸۶/۴	۲۸/۴	۵۲	۲۶	۰	۲۰۳/۹	۱۰
دی	۷۶/۷	۲۰/۹	۵۸	۲۲	۰	۲۰۹/۰	۱۲
بهمن	۵۵/۳	۲۶/۵	۶۲	۳۰	۰	۲۰۸/۵	۱۰
اسفند	۳۲/۰	۱۳/۵	۵۵	۲۲	۰	۲۴۶/۶	۱۲

ماخذ- اداره کل هواشناسی استان.

۱۵-۱- اطلاعات هواشناسی شهر زرین شهر بر حسب ماه : ۱۳۹۵

دمای هوا (درجه سلسیوس)					ماه
پایین ترین کمینه	بالاترین بیشینه	میانگین	میانگین کمینه	میانگین بیشینه	
-۳/۰	۲۴/۰	۱۳/۲	۶/۲	۲۰/۲	فروردین
۵/۰	۳۴/۶	۲۰/۲	۱۲/۴	۲۸/۱	اردیبهشت
۱۰/۶	۳۵/۸	۲۴/۰	۱۵/۵	۳۲/۵	خرداد
۱۶/۸	۳۹/۰	۲۸/۶	۲۰/۸	۳۶/۵	تیر
۱۵/۰	۳۹/۲	۲۷/۰	۱۸/۸	۳۵/۳	مرداد
۱۰/۲	۳۶/۲	۲۴/۳	۱۵/۱	۳۳/۴	شهریور
۴/۰	۳۵/۰	۱۸/۳	۸/۶	۲۷/۹	مهر
-۱/۶	۲۶/۶	۱۳/۴	۴/۴	۲۲/۳	آبان
-۹/۴	۲۰/۲	۵/۶	-۰/۹	۱۲/۰	آذر
-۷/۶	۲۱/۲	۶/۱	-۱/۳	۱۳/۵	دی
-۹/۲	۱۶/۴	۴/۷	-۲/۱	۱۱/۴	بهمن
-۵/۴	۲۰/۴	۷/۸	۰/۳	۱۵/۳	اسفند

ماه	بارندگی ماهانه (میلیمتر)	حداکثر بارندگی در یک روز (میلیمتر)	رطوبت نسبی (درصد)	تعداد روزهای یخبندان	تعداد روزهای همراه با گرد و غبار	ساعات آفتابی (ساعت)	حداکثر سرعت وزش باد (متر بر ثانیه)
فروردین	۳۹/۳	۲۵/۸	۴۳	۱	۵	۲۴۰/۹	۱۲
اردیبهشت	۱۷/۰	۱۳/۵	۴۰	۰	۱۳	۲۷۹/۹	۱۸
خرداد	۰/۰	۰/۰	۲۲	۰	۱۴	۳۵۷/۵	۱۱
تیر	۰/۰	۰/۰	۲۴	۰	۲۲	۳۳۰/۱	۹
مرداد	۰/۰	۰/۰	۲۵	۰	۴	۳۲۶/۷	۷
شهریور	۰/۰	۰/۰	۲۸	۰	۶	۳۰۲/۹	۷
مهر	۰/۰	۰/۰	۳۱	۰	۱۳	۲۶۶/۸	۱۰
آبان	۰/۲	۰/۲	۳۹	۲	۲۰	۲۲۹/۲	۱۵
آذر	۴۱/۳	۱۹/۲	۵۲	۲۰	۹	۲۰۲/۴	۱۶
دی	۷/۰	۲/۸	۵۳	۲۱	۹	۲۲۵/۲	۱۱
بهمن	۱۲/۰	۷/۴	۵۲	۲۰	۶	۲۰۷/۷	۱۱
اسفند	۱۰/۶	۴/۰	۴۹	۱۶	۱۳	۲۱۱/۱	۱۱

ماخذ- اداره کل هواشناسی استان.

۱- سرزمین و آب و هوا _____ سالنامه آماری استان اصفهان ۱۳۹۵

۱۶-۱- اطلاعات هواشناسی شهر سمیرم بر حسب ماه : ۱۳۹۵

دمای هوا (درجه سلسیوس)					ماه
پایین ترین کمینه	بالاترین بیشینه	میانگین	میانگین کمینه	میانگین بیشینه	
-۲/۶	۱۶/۲	۷/۵	۲/۵	۱۲/۵	فروردین
۳/۸	۲۷/۲	۱۵/۹	۱۰/۸	۲۱/۱	اردیبهشت
۹/۰	۲۹/۴	۱۹/۴	۱۳/۵	۲۵/۳	خرداد
۱۵/۴	۳۲/۶	۲۴/۵	۱۸/۷	۳۰/۲	تیر
۱۴/۰	۳۲/۶	۲۳/۶	۱۷/۷	۲۹/۶	مرداد
۱۱/۶	۳۰/۰	۲۱/۵	۱۵/۸	۲۷/۲	شهریور
۶/۰	۲۷/۰	۱۶/۳	۱۰/۴	۲۲/۱	مهر
۱/۰	۲۱/۴	۱۱/۹	۶/۶	۱۷/۳	آبان
-۹/۴	۱۴/۲	۳/۷	-۰/۵	۸/۰	آذر
-۵/۵	۱۵/۴	۵/۶	۱/۵	۹/۷	دی
-۱۴/۰	۹/۰	۰/۵	-۳/۵	۴/۵	بهمن
-۷/۴	۱۳/۶	۴/۵	-۰/۲	۹/۳	اسفند

ماه	بارندگی ماهانه (میلیمتر)	حداکثر بارندگی در یک روز (میلیمتر)	رطوبت نسبی (درصد)	تعداد روزهای یخبندان	تعداد روزهای همراه با گرد و غبار	ساعات آفتابی (ساعت)	حداکثر سرعت وزش باد (متر بر ثانیه)
فروردین	۷۷/۴	۲۳/۱	۴۵	۶	۰	۲۵۵/۵	۲۴
اردیبهشت	۱۱/۰	۵/۱	۳۴	۰	۰	۳۱۷/۷	۱۴
خرداد	۰/۰	۰/۰	۱۵	۰	۰	۳۸۹/۳	۱۶
تیر	۰/۰	۰/۰	۱۵	۰	۰	۳۱۸/۹	۱۲
مرداد	۰/۰	۰/۰	۱۷	۰	۰	۳۲۳/۲	۱۰
شهریور	۰/۰	۰/۰	۱۶	۰	۱	۲۹۹/۱	۱۳
مهر	۰/۰	۰/۰	۲۰	۰	۲	۳۰۶/۸	۱۲
آبان	۳/۵	۲/۳	۲۴	۰	۱	۲۷۱/۸	۱۸
آذر	۱۴۱/۷	۱۰۲/۵	۴۸	۱۹	۱	۲۰۶/۷	۱۸
دی	۱۱/۴	۷/۰	۳۷	۱۴	۰	۲۴۶/۸	۱۷
بهمن	۱۲۵/۹	۳۵/۹	۵۲	۳۰	۱	۲۱۵/۳	۲۴
اسفند	۵۹/۳	۱۸/۷	۴۴	۱۹	۷	۲۳۸/۰	۱۸

ماخذ- اداره کل هواشناسی استان.

۱۷-۱- اطلاعات هواشناسی شهر شهرضا بر حسب ماه : ۱۳۹۵

دمای هوا (درجه سلسیوس)					ماه
پایین ترین کمینه	بالاترین بیشینه	میانگین	میانگین کمینه	میانگین بیشینه	
-۲/۰	۲۲/۶	۱۱/۹	۵/۳	۱۸/۴	فروردین
۴/۶	۳۳/۸	۱۹/۰	۱۱/۳	۲۶/۷	اردیبهشت
۹/۴	۳۵/۰	۲۲/۵	۱۳/۸	۳۱/۲	خرداد
۱۴/۸	۳۸/۴	۲۷/۲	۱۹/۱	۳۵/۳	تیر
۱۲/۰	۳۷/۲	۲۵/۴	۱۷/۱	۳۳/۸	مرداد
۸/۲	۳۴/۸	۲۲/۵	۱۳/۱	۳۱/۸	شهریور
۲/۸	۳۲/۶	۱۶/۹	۷/۴	۲۶/۵	مهر
-۴/۲	۲۵/۶	۱۲/۳	۳/۴	۲۱/۱	آبان
-۱۰/۴	۱۹/۸	۵/۱	-۱/۵	۱۱/۷	آذر
-۹/۴	۲۱/۰	۶/۱	-۱/۰	۱۳/۱	دی
-۱۱/۴	۱۵/۰	۳/۸	-۲/۴	۹/۹	بهمن
-۶/۶	۱۹/۴	۷/۱	۰/۴	۱۳/۹	اسفند

ماه	بارندگی ماهانه (میلیمتر)	حداکثر بارندگی در یک روز (میلیمتر)	رطوبت نسبی (درصد)	تعداد روزهای یخبندان	تعداد روزهای همراه با گرد و غبار	ساعات آفتابی (ساعت)	حداکثر سرعت وزش باد (متر بر ثانیه)
فروردین	۲۶/۵	۱۰/۸	۳۹	۳	۰	۲۵۸/۸	۲۰
اردیبهشت	۲۱/۹	۱۷/۶	۳۶	۰	۱	۲۹۸/۳	۱۵
خرداد	۰/۰	۰/۰	۱۸	۰	۶	۳۸۰/۸	۱۴
تیر	۰/۰	۰/۰	۱۷	۰	۷	۳۴۳/۲	۱۲
مرداد	۰/۰	۰/۰	۲۰	۰	۱	۳۶۳/۲	۱۲
شهریور	۰/۰	۰/۰	۲۱	۰	۱	۳۳۲/۴	۱۰
مهر	۰/۰	۰/۰	۲۶	۰	۲	۳۰۳/۴	۱۲
آبان	۰/۰	۰/۰	۳۱	۷	۱	۲۵۲/۷	۹
آذر	۲۷/۰	۱۷/۶	۴۷	۱۹	۰	۲۱۶/۲	۱۵
دی	۲/۰	۲/۰	۴۵	۱۸	۱	۲۴۲/۹	۱۶
بهمن	۲۸/۸	۱۳/۲	۵۲	۱۹	۰	۲۳۱/۵	۲۰
اسفند	۲۶/۹	۱۲/۶	۴۸	۱۵	۵	۲۴۶/۹	۱۵

ماخذ- اداره کل هواشناسی استان.

۱- سرزمین و آب و هوا _____ سالنامه آماری استان اصفهان ۱۳۹۵

۱۸-۱- اطلاعات هواشناسی شهر فریدونشهر بر حسب ماه : ۱۳۹۵

دمای هوا (درجه سلسیوس)					ماه
پایین ترین کمینه	بالاترین بیشینه	میانگین	میانگین کمینه	میانگین بیشینه	
-۵/۹	۱۴/۰	۵/۹	۱/۳	۱۰/۵	فروردین
-۲/۰	۲۵/۹	۱۳/۵	۷/۱	۱۹/۹	اردیبهشت
۴/۰	۲۹/۱	۱۶/۸	۹/۳	۲۴/۲	خرداد
۱۲/۵	۳۲/۰	۲۲/۴	۱۵/۲	۲۹/۷	تیر
۱۲/۳	۳۲/۲	۲۲/۲	۱۴/۹	۲۹/۴	مرداد
۸/۶	۳۰/۰	۱۹/۹	۱۲/۵	۲۷/۳	شهریور
۲/۵	۲۷/۴	۱۴/۲	۷/۲	۲۱/۲	مهر
-۱/۰	۲۱/۰	۱۰/۰	۴/۳	۱۵/۶	آبان
-۱۲/۴	۱۳/۲	۱/۷	-۲/۶	۶/۰	آذر
-۹/۰	۱۲/۲	۲/۳	-۱/۹	۶/۶	دی
-۱۵/۲	۹/۲	-۱/۰	-۵/۱	۳/۱	بهمن
-۵/۱	۱۳/۶	۲/۱	۱/۳	۲/۹	اسفند

ماه	بارندگی ماهانه (میلیمتر)	حداکثر بارندگی در یک روز (میلیمتر)	رطوبت نسبی (درصد)	تعداد روزهای یخبندان	تعداد روزهای همراه با گرد و غبار	ساعات آفتابی (ساعت)	حداکثر سرعت وزش باد (متر بر ثانیه)
فروردین	۱۶۲/۳	۵۵/۰	۴۹	۱۱	۱	۲۱۷/۹	۱۹
اردیبهشت	۱۷/۸	۸/۸	۳۹	۱	۱	۲۹۶/۴	۱۶
خرداد	۰/۰	۰/۰	۲۳	۰	۲	۳۸۵/۱	۱۶
تیر	۰/۰	۰/۰	۲۳	۰	۳	۳۲۰/۸	۱۶
مرداد	۰/۰	۰/۰	۲۲	۰	۰	۳۲۷/۷	۱۲
شهریور	۰/۰	۰/۰	۲۱	۰	۰	۲۹۹/۶	۱۳
مهر	۱/۶	۱/۶	۲۵	۰	۰	۲۹۹/۳	۱۴
آبان	۴۱/۵	۳۵/۵	۳۳	۲	۰	۲۴۳/۴	۱۹
آذر	۱۲۲/۳	۵۵/۸	۴۴	۲۲	۰	۱۹۰/۶	۱۰
دی	۱۱۵/۹	۴۳/۱	۴۳	۱۹	۰	۱۹۵/۸	۱۶
بهمن	۸۹/۶	۳۳/۵	۵۳	۲۹	۰	۱۹۰/۳	۱۹
اسفند	۶۰/۰	۲۲/۱	۴۸	۱۴	۲	۲۴۹/۴	۱۶

ماخذ- اداره کل هواشناسی استان.

۱۹-۱- اطلاعات هواشناسی شهر کاشان بر حسب ماه : ۱۳۹۵

دمای هوا (درجه سلسیوس)					ماه
پایین ترین کمینه	بالاترین بیشینه	میانگین	میانگین کمینه	میانگین بیشینه	
۳/۴	۲۷/۰	۱۶/۶	۱۰/۵	۲۲/۷	فروردین
۹/۸	۳۹/۶	۲۵/۳	۱۷/۷	۳۲/۹	اردیبهشت
۱۸/۰	۴۱/۸	۲۹/۳	۲۱/۶	۳۷/۰	خرداد
۲۱/۰	۴۴/۴	۳۳/۳	۲۶/۴	۴۰/۳	تیر
۱۸/۸	۴۴/۴	۳۱/۹	۲۴/۳	۳۹/۶	مرداد
۱۹/۰	۴۰/۸	۲۹/۷	۲۲/۱	۳۷/۲	شهریور
۱۱/۶	۳۶/۴	۲۲/۵	۱۵/۲	۲۹/۸	مهر
۴/۸	۳۲/۲	۱۶/۰	۹/۰	۲۲/۹	آبان
-۸/۶	۱۹/۴	۵/۶	-۰/۴	۱۱/۶	آذر
-۲/۶	۱۷/۰	۶/۵	۱/۳	۱۱/۷	دی
-۵/۶	۱۷/۶	۵/۹	۰/۹	۱۰/۹	بهمن
-۵/۴	۲۳/۰	۱۱/۳	۵/۳	۱۷/۴	اسفند

ماه	بارندگی ماهانه (میلیمتر)	حداکثر بارندگی در یک روز (میلیمتر)	رطوبت نسبی (درصد)	تعداد روزهای یخبندان	تعداد روزهای همراه با گرد و غبار	ساعات آفتابی (ساعت)	حداکثر سرعت وزش باد (متر بر ثانیه)
فروردین	۱۷/۸	۸/۰	۴۷	۰	۱	۲۱۸/۲	۱۶
اردیبهشت	۷/۵	۶/۵	۳۶	۰	۲	۲۷۳/۷	۲۵
خرداد	۰/۱	۰/۱	۲۴	۰	۶	۳۵۶/۰	۱۷
تیر	۰/۰	۰/۰	۲۵	۰	۰	۳۳۱/۰	۱۷
مرداد	۰/۰	۰/۰	۲۵	۰	۱	۳۵۲/۴	۱۱
شهریور	۲/۰	۲/۰	۲۵	۰	۱	۳۳۰/۴	۷
مهر	۱/۱	۱/۱	۲۹	۰	۲	۲۹۰/۶	۱۰
آبان	۲/۳	۱/۸	۳۹	۰	۰	۲۲۶/۲	۱۷
آذر	۹/۰	۴/۸	۵۰	۱۸	۰	۱۸۹/۱	۷
دی	۱۲/۴	۳/۷	۶۵	۱۳	۰	۱۹۳/۹	۱۷
بهمن	۱۰/۶	۴/۳	۶۱	۱۱	۰	۱۷۳/۰	۱۰
اسفند	۱۷/۷	۱۷/۰	۴۸	۳	۱	۲۱۴/۲	۱۷

ماخذ- اداره کل هواشناسی استان.

۱- سرزمین و آب و هوا _____ سالنامه آماری استان اصفهان ۱۳۹۵

۲۰-۱- اطلاعات هواشناسی ایستگاه کبوترآباد بر حسب ماه : ۱۳۹۵

دمای هوا (درجه سلسیوس)					ماه
پایین ترین کمینه	بالاترین بیشینه	میانگین	میانگین کمینه	میانگین بیشینه	
-۰/۸	۲۴/۵	۱۳/۴	۶/۱	۲۰/۷	فروردین
۴/۰	۳۵/۰	۲۰/۵	۱۲/۲	۲۸/۸	اردیبهشت
۱۰/۰	۳۷/۴	۲۳/۶	۱۴/۰	۳۳/۲	خرداد
۱۵/۶	۴۰/۶	۲۹/۱	۲۰/۰	۳۸/۱	تیر
۱۳/۴	۴۰/۸	۲۷/۳	۱۷/۹	۳۶/۷	مرداد
۱۱/۰	۳۸/۴	۲۴/۸	۱۴/۶	۳۵/۰	شهریور
۴/۰	۳۵/۴	۱۹/۰	۹/۰	۲۸/۹	مهر
۲/۶	۲۶/۸	۱۴/۵	۶/۸	۲۲/۲	آبان
-۱۳/۰	۲۰/۰	۵/۲	-۲/۱	۱۲/۵	آذر
-۸/۰	۲۰/۶	۵/۷	-۲/۶	۱۴/۰	دی
-۹/۴	۱۶/۲	۴/۸	-۲/۴	۱۲/۰	بهمن
-۶/۲	۲۱/۲	۸/۴	۰/۷	۱۶/۱	اسفند

ماه	بارندگی ماهانه (میلیمتر)	حداکثر بارندگی در یک روز (میلیمتر)	رطوبت نسبی (درصد)	تعداد روزهای یخبندان	تعداد روزهای همراه با گرد و غبار	ساعات آفتابی (ساعت)	حداکثر سرعت وزش باد (متر بر ثانیه)
فروردین	۳۰/۹	۱۶/۴	۴۴	۱	۰	۲۵۳/۸	۱۶
اردیبهشت	۴/۷	۴/۴	۴۱	۰	۳	۳۰۲/۹	۱۸
خرداد	۰/۰	۰/۰	۲۶	۰	۷	۳۷۴/۶	۱۱
تیر	۰/۰	۰/۰	۲۲	۰	۷	۳۵۴/۴	۱۱
مرداد	۰/۰	۰/۰	۲۵	۰	۱	۳۶۳/۲	۷
شهریور	۰/۰	۰/۰	۳۱	۰	۰	۳۲۷/۵	۸
مهر	۰/۰	۰/۰	۳۳	۰	۲	۲۹۵/۸	۸
آبان	۰/۲	۰/۲	۳۳	۰	۲۵	۲۴۵/۰	۱۷
آذر	۵/۷	۲/۸	۵۱	۲۱	۳	۲۰۸/۹	۱۲
دی	۱/۲	۱/۲	۵۱	۲۳	۷	۲۳۴/۵	۱۳
بهمن	۸/۸	۶/۰	۵۳	۲۳	۳	۲۳۶/۲	۱۷
اسفند	۸/۸	۵/۲	۴۶	۱۳	۸	۲۴۱/۷	۱۱

ماخذ- اداره کل هواشناسی استان.

۲۱-۱- اطلاعات هواشناسی شهر گلپایگان بر حسب ماه : ۱۳۹۵

دمای هوا (درجه سلسیوس)					ماه
پایین ترین کمینه	بالاترین بیشینه	میانگین	میانگین کمینه	میانگین بیشینه	
-۰/۸	۲۰/۴	۱۰/۵	۴/۸	۱۶/۲	فروردین
۳/۲	۳۱/۶	۱۷/۰	۱۱/۰	۲۴/۸	اردیبهشت
۱۲/۰	۳۴/۰	۲۲/۴	۱۵/۲	۲۹/۵	خرداد
۱۷/۶	۳۷/۶	۲۷/۸	۲۰/۷	۳۴/۸	تیر
۱۶/۰	۳۸/۰	۲۶/۹	۱۹/۹	۳۳/۹	مرداد
۱۲/۰	۳۴/۰	۲۳/۹	۱۶/۳	۳۱/۵	شهریور
۶/۰	۳۱/۴	۱۷/۵	۹/۸	۲۵/۳	مهر
-۰/۴	۲۴/۰	۱۲/۵	۵/۷	۱۹/۳	آبان
-۱۲/۶	۱۵/۰	۳/۵	-۱/۸	۸/۷	آذر
-۹/۵	۱۶/۷	۳/۳	-۱/۴	۸/۸	دی
-۹/۸	۱۲/۶	۲/۰	-۱/۹	۷/۵	بهمن
-۹/۳	۱۷/۱	۵/۷	-۰/۲	۱۲/۱	اسفند

ماه	بارندگی ماهانه (میلیمتر)	حداکثر بارندگی در یک روز (میلیمتر)	رطوبت نسبی (درصد)	تعداد روزهای یخبندان	تعداد روزهای همراه با گرد و غبار	ساعات آفتابی ^(۱) (ساعت)	حداکثر سرعت وزش باد (متر بر ثانیه)
فروردین	۵۴/۰	۲۱/۵	۴۵	۳	۰	۲۳۴/۸	۲۶
اردیبهشت	۶/۴	۲/۱	۴۲	۰	۰	۲۹۱/۴	۱۵
خرداد	۰/۰	۰/۰	۲۰	۰	۴	۳۷۵/۵	۱۵
تیر	۰/۰	۰/۰	۲۰	۰	۴	۳۱۱/۹	۲۰
مرداد	۰/۰	۰/۰	۱۸	۰	۰	۳۴۸/۱	۱۲
شهریور	۰/۰	۰/۰	۲۲	۰	۰	۳۱۸/۴	۱۵
مهر	۶/۰	۶/۰	۲۸	۰	۳	۲۹۵/۷	۱۵
آبان	۲۴/۷	۱۹/۴	۴۲	۱	۱	۲۲۷/۹	۱۷
آذر	۶۸/۲	۳۰/۸	۵۲	۲۰	۰	۱۹۶/۳	۱۵
دی	۹۳/۳	۲۸/۰	۶۷	۲۱	۰	۰۰۰	۱۱
بهمن	۲۵/۹	۱۷/۰	۶۰	۲۲	۰	۰۰۰	۱۲
اسفند	۲۳/۸	۱۷/۱	۵۷	۱۳	۰	۰۰۰	۱۰

(۱) با توجه به تمام خودکار شدن برخی از ایستگاه ها یکسری از پارامترها حذف می شود.

ماخذ- اداره کل هواشناسی استان.

۱- سرزمین و آب و هوا _____ سالنامه آماری استان اصفهان ۱۳۹۵

۲۲-۱- اطلاعات هواشناسی شهر مبارکه بر حسب ماه : ۱۳۹۵

دمای هوا (درجه سلسیوس)					ماه
پایین ترین کمینه	بالاترین بیشینه	میانگین	میانگین کمینه	میانگین بیشینه	
-۲/۲	۲۴/۲	۱۲/۹	۵/۹	۱۹/۹	فروردین
۵/۲	۳۴/۰	۱۹/۹	۱۲/۰	۲۷/۸	اردیبهشت
۱۰/۰	۳۶/۲	۲۳/۲	۱۳/۹	۳۲/۵	خرداد
۲۰/۴	۳۹/۰	۲۸/۲	۱۹/۰	۳۶/۹	تیر
۱۳/۰	۳۹/۰	۲۶/۳	۱۷/۲	۳۵/۳	مرداد
۹/۰	۳۶/۶	۲۳/۶	۱۳/۷	۳۳/۶	شهریور
۴/۰	۳۴/۸	۱۷/۸	۷/۵	۲۸/۲	مهر
-۱/۴	۲۷/۰	۱۳/۰	۳/۴	۲۲/۶	آبان
-۹/۴	۲۱/۰	۵/۴	-۱/۸	۱۲/۶	آذر
-۸/۴	۲۲/۲	۵/۹	-۲/۵	۱۴/۳	دی
-۹/۰	۱۶/۶	۴/۴	-۲/۷	۱۱/۴	بهمن
-۶/۰	۲۰/۶	۸/۱	۰/۲	۱۵/۹	اسفند

ماه	بارندگی ماهانه (میلیمتر)	حداکثر بارندگی در یک روز (میلیمتر)	رطوبت نسبی (درصد)	تعداد روزهای یخبندان	تعداد روزهای همراه با گرد و غبار	ساعات آفتابی (ساعت)	حداکثر سرعت وزش باد (متر بر ثانیه)
فروردین	۴۱/۰	۲۸/۱	۴۱	۲	۵	۲۶۵/۶	۱۵
اردیبهشت	۸/۲	۵/۷	۳۷	۰	۸	۲۹۸/۴	۱۴
خرداد	۰/۰	۰/۰	۲۳	۰	۱۵	۳۷۹/۹	۱۵
تیر	۰/۰	۰/۰	۲۴	۰	۲۲	۳۴۶/۱	۱۲
مرداد	۰/۰	۰/۰	۲۹	۰	۸	۳۵۴/۰	۱۳
شهریور	۰/۰	۰/۰	۲۹	۰	۹	۳۳۱/۸	۱۱
مهر	۰/۰	۰/۰	۳۱	۰	۷	۳۰۲/۷	۱۲
آبان	۰/۶	۰/۶	۳۶	۵	۱۳	۲۵۵/۰	۱۳
آذر	۲۸/۰	۱۵/۶	۴۹	۲۱	۸	۲۱۱/۶	۱۲
دی	۶/۶	۴/۸	۵۰	۲۳	۱۰	۲۳۱/۱	۱۲
بهمن	۱۲/۸	۳/۸	۵۱	۲۳	۵	۲۳۲/۶	۱۸
اسفند	۱۳/۴	۸/۲	۴۴	۱۷	۱۱	۲۴۵/۳	۱۳

ماخذ- اداره کل هواشناسی استان.

۲۳-۱- اطلاعات هواشناسی ایستگاه مورچه خورت بر حسب ماه : ۱۳۹۵

دمای هوا (درجه سلسیوس)					ماه
پایین ترین کمینه	بالاترین بیشینه	میانگین	میانگین کمینه	میانگین بیشینه	
-۱/۰	۲۳/۴	۱۲/۳	۵/۸	۱۸/۹	فروردین
۵/۶	۳۳/۸	۲۰/۶	۱۳/۲	۲۷/۹	اردیبهشت
۱۴/۴	۳۶/۰	۲۴/۴	۱۶/۶	۳۲/۲	خرداد
۱۸/۴	۳۹/۶	۲۹/۳	۲۱/۹	۳۶/۶	تیر
۱۶/۴	۴۰/۰	۲۷/۸	۲۰/۰	۳۵/۷	مرداد
۱۴/۰	۳۶/۶	۲۵/۲	۱۷/۱	۳۳/۳	شهریور
۶/۸	۳۴/۸	۱۸/۹	۱۰/۶	۲۷/۳	مهر
۰/۸	۲۶/۸	۱۳/۴	۵/۴	۲۱/۳	آبان
-۱۱/۰	۱۸/۸	۴/۵	-۱/۷	۱۰/۶	آذر
-۶/۸	۱۸/۸	۴/۹	-۲/۳	۱۲/۱	دی
-۹/۴	۱۵/۰	۳/۹	-۲/۷	۱۰/۵	بهمن
-۱۰/۰	۲۰/۰	۷/۳	۰/۳	۱۴/۳	اسفند

ماه	بارندگی ماهانه (میلیمتر)	حداکثر بارندگی در یک روز (میلیمتر)	رطوبت نسبی (درصد)	تعداد روزهای یخبندان	تعداد روزهای همراه با گرد و غبار	ساعات آفتابی (ساعت)	حداکثر سرعت وزش باد (متر بر ثانیه)
فروردین	۳۷/۲	۲۴/۰	۴۵	۳	۱	۲۴۱/۲	۲۰
اردیبهشت	۱۳/۸	۱۰/۸	۳۸	۰	۱	۲۷۷/۲	۱۵
خرداد	۰/۰	۰/۰	۲۲	۰	۹	۳۶۵/۸	۱۲
تیر	۰/۰	۰/۰	۲۱	۰	۸	۳۴۸/۶	۱۳
مرداد	۰/۰	۰/۰	۲۰	۰	۲	۳۵۲/۷	۱۲
شهریور	۰/۰	۰/۰	۲۲	۰	۱	۳۲۱/۴	۱۱
مهر	۰/۰	۰/۰	۲۶	۰	۱	۳۰۲/۷	۱۴
آبان	۲/۲	۲/۲	۱۳	۰	۱	۲۴۳/۵	۲۰
آذر	۲۷/۹	۱۱/۱	۵۱	۲۳	۰	۲۰۶/۴	۱۲
دی	۱/۹	۱/۴	۵۳	۲۳	۰	۲۱۰/۶	۱۲
بهمن	۴/۴	۳/۴	۵۳	۲۳	۰	۲۳۳/۵	۱۵
اسفند	۱۷/۰	۸/۵	۵۰	۱۴	۱	۲۴۱/۳	۱۵

ماخذ- اداره کل هواشناسی استان.

۱- سرزمین و آب و هوا _____ سالنامه آماری استان اصفهان ۱۳۹۵

۲۴-۱- اطلاعات هواشناسی شهر میمه بر حسب ماه : ۱۳۹۵

دمای هوا (درجه سلسیوس)					ماه
پایین ترین کمینه	بالا ترین بیشینه	میانگین	میانگین کمینه	میانگین بیشینه	
-۶/۲	۱۹/۶	۸/۶	۱/۸	۱۵/۵	فروردین
۰/۶	۳۱/۰	۱۶/۲	۸/۲	۲۴/۱	اردیبهشت
۸/۴	۳۲/۶	۳۲/۶	۱۱/۵	۲۹/۰	خرداد
۱۲/۶	۳۶/۰	۲۵/۵	۱۷/۵	۳۳/۵	تیر
۱۱/۰	۳۶/۰	۲۳/۹	۱۵/۱	۳۲/۸	مرداد
۷/۲	۳۳/۴	۲۱/۴	۱۲/۳	۳۰/۵	شهریور
۱/۴	۳۱/۴	۱۵/۴	۶/۳	۲۴/۶	مهر
-۲/۶	۲۲/۴	۱۰/۰	۱/۴	۱۸/۶	آبان
-۱۵/۰	۱۵/۴	۱/۴	-۵/۱	۷/۹	آذر
-۱۱/۶	۱۴/۶	۲/۱	-۴/۹	۹/۱	دی
-۱۳/۴	۱۰/۶	۰/۱	-۶/۵	۶/۷	بهمن
-۱۳/۸	۱۶/۸	۳/۵	-۴/۶	۱۱/۶	اسفند

ماه	بارندگی ماهانه (میلیمتر)	حداکثر بارندگی در یک روز (میلیمتر)	رطوبت نسبی (درصد)	تعداد روزهای یخبندان	تعداد روزهای همراه با گرد و غبار	ساعات آفتابی (ساعت)	حداکثر سرعت وزش باد (متر بر ثانیه)
فروردین	۴۸/۷	۱۵/۸	۵۳	۹	۰	۲۳۴/۲	۱۵
اردیبهشت	۳/۰	۲/۲	۴۷	۰	۰	۲۸۵/۱	۱۵
خرداد	۰/۰	۰/۰	۲۴	۰	۳	۳۷۶/۰	۱۱
تیر	۰/۰	۰/۰	۲۳	۰	۵	۳۴۵/۱	۱۳
مرداد	۰/۰	۰/۰	۲۳	۰	۰	۳۴۳/۰	۱۰
شهریور	۰/۰	۰/۰	۲۶	۰	۰	۳۱۹/۲	۱۰
مهر	۲/۲	۲/۲	۲۹	۰	۰	۲۹۵/۵	۱۴
آبان	۱۳/۰	۷/۷	۴۲	۷	۱	۲۳۷/۱	۱۱
آذر	۱۸/۴	۴/۲	۵۷	۲۷	۰	۲۰۳/۷	۱۲
دی	۲۲/۵	۸/۰	۶۲	۲۴	۰	۲۱۱/۶	۱۲
بهمن	۷/۵	۴/۵	۶۰	۳۰	۰	۲۲۰/۶	۱۳
اسفند	۸/۶	۷/۴	۵۲	۲۶	۱	۲۳۵/۹	۱۳

ماخذ- اداره کل هواشناسی استان.

۲۵-۱- اطلاعات هواشناسی شهر نایین بر حسب ماه : ۱۳۹۵

دمای هوا (درجه سلسیوس)					ماه
پایین ترین کمینه	بالاترین بیشینه	میانگین	میانگین کمینه	میانگین بیشینه	
۱/۰	۲۵/۸	۱۴/۲	۸/۱	۲۰/۳	فروردین
۵/۰	۳۵/۲	۲۲/۳	۱۵/۳	۲۹/۳	اردیبهشت
۱۵/۴	۳۷/۴	۲۵/۹	۱۸/۶	۳۳/۳	خرداد
۱۷/۶	۴۰/۴	۲۹/۱	۲۲/۰	۳۶/۱	تیر
۱۵/۴	۴۰/۸	۲۷/۵	۲۰/۳	۳۴/۷	مرداد
۱۵/۲	۳۶/۶	۲۶/۰	۱۸/۳	۳۳/۷	شهریور
۷/۲	۳۵/۲	۲۰/۱	۱۲/۹	۲۷/۳	مهر
۳/۰	۲۷/۴	۱۴/۶	۸/۰	۲۱/۳	آبان
-۱۱/۰	۲۳/۲	۶/۳	۰/۴	۱۲/۱	آذر
-۷/۰	۲۲/۰	۶/۰	-۰/۶	۱۲/۷	دی
-۸/۴	۱۷/۴	۵/۳	-۰/۷	۱۱/۴	بهمن
-۶/۸	۲۱/۸	۸/۸	۲/۱	۱۵/۵	اسفند

ماه	بارندگی ماهانه (میلیمتر)	حداکثر بارندگی در یک روز (میلیمتر)	رطوبت نسبی (درصد)	تعداد روزهای یخبندان	تعداد روزهای همراه با گرد و غبار	ساعات آفتابی (ساعت)	حداکثر سرعت وزش باد (متر بر ثانیه)
فروردین	۱/۶	۰/۶	۳۳	۰	۴	۲۰۶/۹	۲۶
اردیبهشت	۵/۹	۳/۷	۲۶	۰	۹	۲۷۴/۱	۱۸
خرداد	۰/۰	۰/۰	۱۴	۰	۹	۳۶۱/۳	۱۴
تیر	۰/۰	۰/۰	۱۶	۰	۶	۳۵۲/۷	۱۴
مرداد	۰/۰	۰/۰	۱۵	۰	۴	۳۶۷/۶	۱۱
شهریور	۰/۰	۰/۰	۱۷	۰	۲	۳۳۰/۷	۱۰
مهر	۰/۲	۰/۲	۲۰	۰	۵	۲۹۲/۴	۱۰
آبان	۲/۸	۲/۸	۲۷	۰	۸	۲۲۸/۴	۱۳
آذر	۷/۴	۶/۶	۳۷	۱۷	۲	۲۰۶/۸	۲۵
دی	۳/۹	۳/۴	۴۶	۱۸	۴	۲۱۵/۱	۱۸
بهمن	۹/۹	۲/۹	۴۸	۱۵	۲	۱۹۶/۵	۲۰
اسفند	۹/۱	۹/۱	۴۱	۷	۹	۲۳۳/۷	۲۶

ماخذ- اداره کل هواشناسی استان.

۱- سرزمین و آب و هوا _____ سالنامه آماری استان اصفهان ۱۳۹۵

۲۶-۱- اطلاعات هواشناسی شهر نجف آباد بر حسب ماه : ۱۳۹۵

دمای هوا (درجه سلسیوس)					ماه
پایین ترین کمینه	بالاترین بیشینه	میانگین	میانگین کمینه	میانگین بیشینه	
۰/۰	۲۳/۴	۱۳/۷	۷/۲	۲۰/۱	فروردین
۷/۰	۳۴/۴	۲۱/۴	۱۴/۵	۲۸/۳	اردیبهشت
۱۴/۰	۳۶/۸	۲۵/۰	۱۷/۴	۳۲/۶	خرداد
۱۷/۰	۳۹/۸	۲۹/۳	۲۱/۵	۳۷/۱	تیر
۱۶/۴	۳۹/۶	۲۸/۰	۲۰/۳	۳۵/۸	مرداد
۱۵/۰	۳۶/۴	۲۵/۸	۱۷/۹	۳۳/۷	شهریور
۷/۸	۳۴/۲	۲۰/۱	۱۲/۱	۲۸/۰	مهر
۲/۶	۲۶/۸	۱۴/۵	۶/۸	۲۲/۲	آبان
-۹/۸	۲۰/۴	۵/۹	۰/۰	۱۱/۸	آذر
-۶/۰	۱۹/۴	۶/۵	-۰/۴	۱۳/۴	دی
-۸/۲	۱۵/۶	۵/۳	-۰/۸	۱۱/۴	بهمن
-۵/۰	۲۰/۰	۸/۷	۲/۱	۱۵/۳	اسفند

ماه	بارندگی ماهانه (میلیمتر)	حداکثر بارندگی در یک روز (میلیمتر)	رطوبت نسبی (درصد)	تعداد روزهای یخبندان	تعداد روزهای همراه با گرد و غبار	ساعات آفتابی (ساعت)	حداکثر سرعت وزش باد (متر بر ثانیه)
فروردین	۳۵/۰	۴/۰	۴۰	۱	۰	۲۵۸/۷	۲۸
اردیبهشت	۳/۸	۱/۴	۳۴	۰	۲۲	۲۹۳/۸	۱۳
خرداد	۰/۰	۰/۰	۱۸	۰	۱۶	۳۷۹/۰	۱۴
تیر	۰/۰	۰/۰	۲۰	۰	۱۸	۳۵۰/۹	۱۰
مرداد	۰/۰	۰/۰	۱۸	۰	۱۲	۲۵۹/۸	۹
شهریور	۰/۰	۰/۰	۲۹	۰	۱۰	۳۲۹/۵	۸
مهر	۰/۰	۰/۰	۲۴	۰	۱۵	۲۹۸/۱	۹
آبان	۰/۲	۰/۲	۳۳	۰	۲۵	۲۴۵/۰	۱۷
آذر	۳۴/۴	۱۱/۷	۵۱	۱۷	۱۱	۲۱۳/۱	۱۵
دی	۶/۷	۳/۴	۵۱	۲۱	۱۴	۲۴۰/۶	۱۲
بهمن	۹/۶	۵/۸	۴۸	۱۶	۱۱	۲۵۳/۰	۱۷
اسفند	۶/۹	۳/۳	۴۱	۷	۱۳	۲۴۴/۱	۱۴

ماخذ- اداره کل هواشناسی استان.

۲۷-۱- اطلاعات هواشناسی شهر نطنز بر حسب ماه : ۱۳۹۵

دمای هوا (درجه سلسیوس)					ماه
پایین ترین کمینه	بالاترین بیشینه	میانگین	میانگین کمینه	میانگین بیشینه	
۰/۶	۲۳/۰	۱۲/۶	۷/۵	۱۷/۷	فروردین
۶/۴	۳۳/۴	۲۰/۹	۱۵/۳	۲۶/۵	اردیبهشت
۱۵/۰	۳۵/۰	۲۴/۹	۱۹/۳	۳۰/۴	خرداد
۱۸/۶	۳۸/۰	۲۸/۴	۲۳/۱	۳۳/۸	تیر
۱۷/۴	۳۷/۴	۲۷/۷	۲۲/۶	۳۲/۹	مرداد
۱۷/۰	۳۵/۰	۲۶/۰	۲۰/۹	۳۱/۰	شهریور
۸/۴	۳۰/۶	۱۹/۵	۱۴/۸	۲۴/۲	مهر
۱/۴	۲۴/۲	۱۳/۸	۹/۰	۱۸/۶	آبان
-۹/۴	۱۸/۸	۴/۳	۰/۳	۸/۴	آذر
-۴/۲	۱۷/۰	۴/۳	۰/۲	۸/۴	دی
-۷/۰	۱۳/۶	۲/۶	-۱/۶	۶/۷	بهمن
-۶/۸	۱۸/۲	۷/۴	۲/۶	۱۲/۲	اسفند

ماه	بارندگی ماهانه (میلیمتر)	حداکثر بارندگی در یک روز (میلیمتر)	رطوبت نسبی (درصد)	تعداد روزهای یخبندان	تعداد روزهای همراه با گرد و غبار	ساعات آفتابی (ساعت)	حداکثر سرعت وزش باد (متر بر ثانیه)
فروردین	۲۲/۴	۶/۷	۴۰	۰	۰	۲۰۴/۸	۳۵
اردیبهشت	۱۸/۲	۱۶/۰	۳۲	۰	۴	۲۷۶/۷	۱۷
خرداد	۰/۰	۰/۰	۲۳	۰	۱۳	۳۶۶/۳	۱۲
تیر	۰/۰	۰/۰	۲۵	۰	۹	۳۵۳/۲	۱۲
مرداد	۰/۰	۰/۰	۲۵	۰	۴	۳۶۵/۵	۱۰
شهریور	۰/۰	۰/۰	۲۷	۰	۳	۳۲۶/۵	۸
مهر	۱/۰	۱/۰	۲۹	۰	۲	۲۸۹/۲	۸
آبان	۹/۲	۵/۵	۳۷	۰	۱	۲۲۰/۷	۲۹
آذر	۱۱/۹	۴/۴	۴۹	۱۷	۰	۱۸۵/۴	۲۳
دی	۳/۹	۲/۳	۵۶	۱۷	۰	۱۹۵/۸	۱۴
بهمن	۳۰/۴	۱۲/۶	۶۱	۲۲	۰	۱۶۹/۷	۱۹
اسفند	۱۴/۲	۱۳/۰	۴۶	۶	۲	۲۴۱/۰	۱۶

ماخذ- اداره کل هواشناسی استان.

۱- سرزمین و آب و هوا _____ سالنامه آماری استان اصفهان ۱۳۹۵

۲۸-۱- اطلاعات هواشناسی شهر ورزنه بر حسب ماه : ۱۳۹۵

دمای هوا (درجه سلسیوس)					ماه
پایین ترین کمینه	بالاترین بیشینه	میانگین	میانگین کمینه	میانگین بیشینه	
-۲/۸	۲۶/۵	۱۳/۹	۶/۰	۲۱/۸	فروردین
۵/۶	۳۶/۲	۲۱/۷	۱۳/۴	۳۰/۰	اردیبهشت
۱۲/۰	۳۸/۶	۲۵/۵	۱۶/۵	۳۴/۴	خرداد
۱۸/۰	۴۱/۱	۳۱/۱	۲۳/۸	۳۸/۵	تیر
۱۵/۰	۴۱/۱	۲۹/۰	۲۰/۹	۳۷/۲	مرداد
۱۲/۷	۳۸/۴	۲۶/۱	۱۶/۷	۳۵/۴	شهریور
۵/۳	۳۵/۶	۱۹/۷	۱۰/۱	۲۹/۳	مهر
-۱/۶	۲۷/۲	۱۳/۹	۴/۷	۲۳/۱	آبان
-۱۲/۰	۲۴/۰	۵/۸	-۲/۴	۱۴/۰	آذر
-۹/۲	۲۲/۸	۵/۹	-۳/۲	۱۵/۰	دی
-۱۱/۲	۱۸/۰	۵/۴	-۲/۴	۱۳/۳	بهمن
-۵/۸	۲۲/۶	۹/۴	۱/۶	۱۷/۲	اسفند

ماه	بارندگی ماهانه (میلیمتر)	حداکثر بارندگی در یک روز (میلیمتر)	رطوبت نسبی (درصد)	تعداد روزهای یخبندان	تعداد روزهای همراه با گرد و غبار	ساعات آفتابی (ساعت)	حداکثر سرعت وزش باد (متر بر ثانیه)
فروردین	۶/۳	۲/۵	۳۶	۴	۱	۲۵۸/۸	۱۴
اردیبهشت	۱۶/۸	۶/۶	۳۵	۰	۵	۳۰۴/۴	۲۰
خرداد	۰/۰	۰/۰	۲۵	۰	۷	۳۸۰/۶	۹
تیر	۰/۰	۰/۰	۲۰	۰	۳	۳۴۵/۱	۱۲
مرداد	۰/۰	۰/۰	۲۰	۰	۱	۳۵۹/۴	۱۰
شهریور	۰/۰	۰/۰	۲۱	۰	۱	۳۴۰/۰	۱۲
مهر	۱/۳	۱/۳	۲۴	۰	۱	۲۹۷/۱	۱۷
آبان	۰/۷	۰/۷	۲۸	۴	۳	۲۴۸/۹	۱۳
آذر	۵/۹	۴/۰	۴۰	۲۲	۱	۲۱۳/۹	۱۸
دی	۰/۱	۰/۱	۴۳	۲۴	۴	۲۳۸/۸	۱۲
بهمن	۱۳/۱	۹/۱	۴۴	۲۰	۱	۲۳۴/۳	۱۶
اسفند	۳/۶	۲/۴	۴۱	۱۰	۷	۲۴۴/۸	۱۰

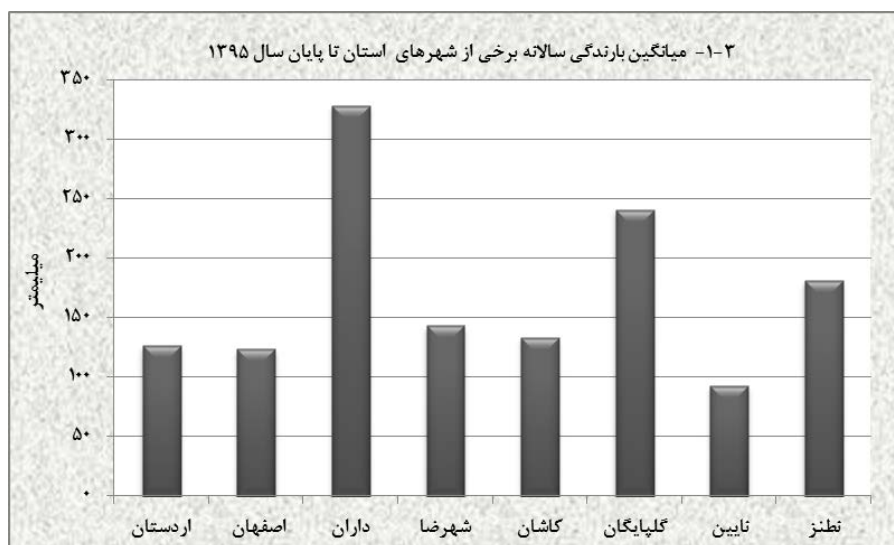
ماخذ- اداره کل هواشناسی استان.

سالنامه آماری استان اصفهان ۱۳۹۵ _____ ۱- سرزمین و آب و هوا

۲۹-۱- جمع بارندگی سالانه شهرهای دارای ایستگاه همدیدی از بدو تأسیس تا پایان سال ۱۳۹۵ (میلیمتر)

شهر / ایستگاه	بیشینه	کمینه	میانگین
اردستان.....	۲۷۴/۳	۴۱/۶	۱۲۶/۷
اصفهان.....	۲۶۲/۷	۴۱/۸	۱۲۴/۳
اصفهان (شرق اصفهان).....	۱۹۰/۲	۳۲/۳	۱۰۱/۱
چوپانان.....	۱۱۲/۹	۳۲/۹	۶۸/۹
خوانسار.....	۵۲۷/۵	۲۱۹/۲	۳۸۷/۶
خور.....	۱۸۵/۱	۳۴/۱	۷۸/۹
داران.....	۴۸۵/۳	۱۸۱/۴	۳۲۹/۳
زرین شهر.....	۲۶۷/۳	۷۶/۹	۱۴۸/۴
سمیرم.....	۷۳۷/۰	۲۸۸/۵	۵۰۹/۸
شهرضا.....	۲۳۳/۹	۶۸/۷	۱۴۴/۰
فریدونشهر.....	۷۵۰/۰	۳۱۱/۳	۵۷۶/۹
کاشان.....	۲۵۴/۵	۶۱/۱	۱۳۴/۰
کبوترآباد.....	۱۹۵/۰	۵۲/۷	۱۱۲/۶
گلپایگان.....	۳۷۹/۸	۱۲۱/۲	۲۴۱/۶
مبارک.....	۱۹۷/۹	۷۷/۴	۱۲۸/۵
مورچه خورت.....	۱۷۵/۸	۸۱/۲	۱۲۳/۹
میمه.....	۲۴۱/۵	۸۳/۲	۱۵۷/۳
نابین.....	۲۲۱/۶	۴۰/۸	۹۲/۷
نجف آباد.....	۲۳۱/۷	۷۳/۱	۱۴۵/۳
نطنز.....	۳۷۴/۵	۹۰/۴	۱۸۲/۲
ورزنه.....	۱۴۳/۰	۳۵/۵	۸۴/۷

ماخذ- اداره کل هواشناسی استان.



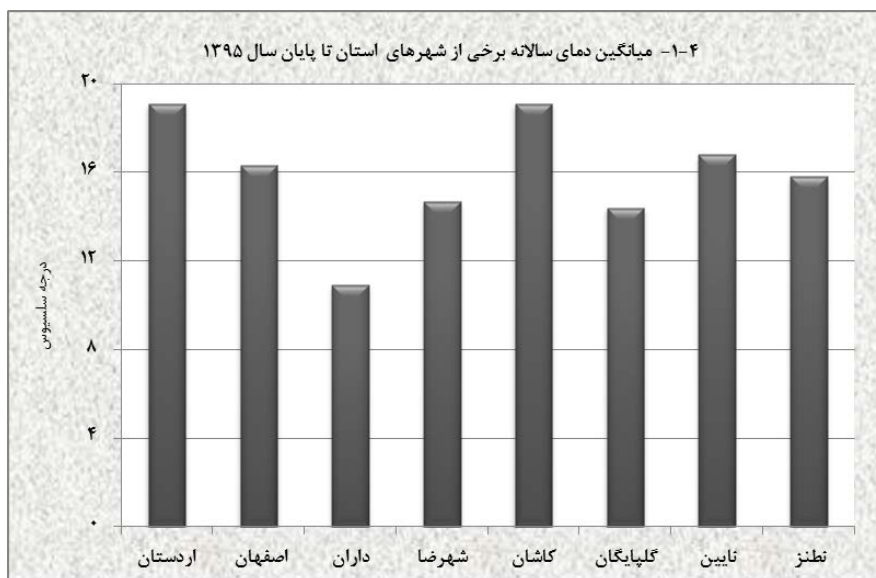
مبنا: جدول ۲۹-۱

سالنامه آماری استان اصفهان ۱۳۹۵ _____ ۱- سرزمین و آب و هوا

۳۰-۱- دمای سالانه شهرهای دارای ایستگاه همدیدی از بدو تأسیس تا پایان سال ۱۳۹۵ (درجه سلسیوس)

شهر/ ایستگاه	میانگین پیشینه	میانگین کمینه	میانگین	بالاترین پیشینه	پایین ترین کمینه
اردستان.....	۲۴/۷	۱۳/۴	۱۹/۱	۴۴/۶	-۱۵/۲
اصفهان.....	۲۳/۴	۹/۲	۱۶/۳	۴۳/۰	-۱۹/۴
اصفهان (شرق اصفهان) ..	۲۴/۰	۶/۲	۱۵/۳	۴۳/۴	-۲۱/۰
چوپانان.....	۲۷/۷	۱۳/۳	۲۰/۶	۴۶/۶	-۱۳/۶
خوانسار.....	۱۷/۶	۶/۸	۱۲/۶	۳۵/۶	-۲۱/۰
خور.....	۲۷/۱	۱۳/۹	۲۰/۵	۴۷/۶	-۱۴/۴
داران.....	۱۷/۴	۴/۵	۱۰/۹	۳۶/۴	-۲۴/۶
زرین شهر.....	۲۴/۲	۷/۶	۱۵/۹	۴۲/۰	-۱۶/۰
سمیرم.....	۱۷/۸	۷/۳	۱۲/۵	۳۵/۲	-۱۷/۴
شهرضا.....	۲۲/۳	۶/۹	۱۴/۷	۴۰/۲	-۲۰/۸
فریدونشهر.....	۱۵/۸	۴/۵	۱۰/۲	۳۴/۶	-۲۵/۰
کاشان.....	۲۶/۱	۱۲/۱	۱۹/۱	۴۸/۰	-۱۷/۴
کبوترآباد.....	۲۴/۱	۷/۱	۱۵/۷	۴۲/۶	-۱۸/۴
گلپایگان.....	۲۰/۷	۸/۰	۱۴/۴	۴۰/۰	-۲۰/۶
مبارکه.....	۲۳/۹	۷/۰	۱۵/۵	۴۱/۶	-۱۷/۲
مورچه خورت.....	۲۳/۳	۸/۸	۱۶/۰	۴۲/۴	-۱۵/۶
میمه.....	۲۰/۱	۴/۴	۱۲/۳	۳۷/۸	-۲۴/۸
نابین.....	۲۳/۶	۱۰/۱	۱۶/۸	۴۱/۵	-۱۹/۲
نجف آباد.....	۲۳/۸	۹/۳	۱۶/۵	۴۲/۰	-۱۲/۲
نطنز.....	۲۰/۵	۱۱/۰	۱۵/۸	۴۰/۶	-۱۷/۴
ورزنه.....	۲۵/۱	۸/۸	۱۶/۹	۴۳/۳	-۱۴/۶

ماخذ- اداره کل هواشناسی استان.



مینا: جدول ۱-۳۰

۳۱- پارامترهای فیزیکی و شیمیایی اندازه‌گیری شده در آب رودخانه زاینده‌رود

دفعات خارج از حد مجاز			دفعات نمونه‌برداری شده			میزان مجاز برای ماهی‌ها	واحد	شرح
۱۳۹۵	۱۳۹۴	۱۳۹۳	۱۳۹۵	۱۳۹۴	۱۳۹۳			
-	-	-	۵۵	۷۰	۶۷	-	-	اسیدیته PH.....
-	-	-	۵۵	۷۰	۶۷	-	Mg/cm	هدایت الکتریکی E.C.....
-	-	-	۵۵	۷۰	۶۷	-	Mg/l	مواد معلق در آب T.SS.....
-	-	-	۵۵	۷۰	۶۷	-	Mg/l	اکسیژن محلول D.O.....
-	-	-	۵۵	۷۰	۶۷	-	Mg/l	اکسیژن مورد نیاز واکنش‌های بیوشیمیایی B.O.D۵.....
-	-	-	۵۵	۷۰	۶۷	-	Mg/l	اکسیژن مورد نیاز واکنش‌های شیمیایی C.O.D.....

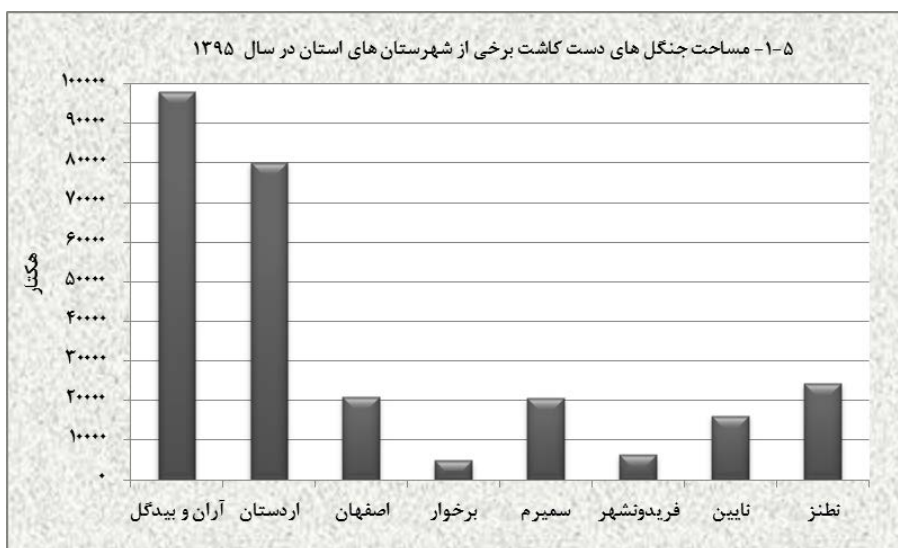
حداکثر			حداقل			شرح
۱۳۹۵	۱۳۹۴	۱۳۹۳	۱۳۹۵	۱۳۹۴	۱۳۹۳	
۹/۵	۹/۲	۹/۱	۶/۷	۶/۸	۶/۸	PH.....
۳۷/۴	۴۵/۰	۴۲/۵	۰/۴	۰/۳	۰/۳	E.C.....
۷۰/۰	۷۵/۰	۷۴/۰	۱۵/۰	۱۰/۰	۳۴/۰	T.SS.....
۷/۰	۷/۳	۶/۸	۰/۲	۰/۲	۰/۱	D.O.....
۱۵۰/۰	۱۴۰/۰	۱۵۴/۰	۴/۶	۴/۰	۵/۶	B.O.D۵.....
۱۷۰/۰	۱۵۰/۰	۲۷۵/۰	۵/۰	۴/۰	۵/۵	C.O.D.....

- تهیه استاندارد جهت آب‌های سطحی در مرحله اجرا می‌باشد، در حال حاضر به ادارات کل، میزان پارامترهای استانداردهای آب‌های سطحی ابلاغ نشده است.
 مأخذ- اداره کل حفاظت محیط زیست استان.

۳۲-۱- مساحت پارک‌های جنگلی طبیعی، فضاهای سبز و ذخیره‌گاه‌های جنگلی در پایان سال ۱۳۹۵ (هکتار)

ذخیره‌گاه‌های جنگلی	فضاهای سبز	پارک‌های جنگلی طبیعی	جمع کل عرصه‌های جنگلی		شهرستان
			جنگل دست کاشت	جنگل طبیعی	
۱۱۶۶	۲۱۰۳۴	۲۱	۳۳۶۲۱۴	۶۵۰۰۰	کل استان.....
.	۳۷۴	.	۹۷۸۹۴	.	آران و بیدگل.....
.	۶۹۵	.	۸۰۱۸۲	.	اردستان.....
.	۴۱۵۴	.	۲۰۹۸۹	.	اصفهان.....
.	۱۰۵۹	.	۴۸۶۶	.	برخوار.....
.	۸۵۲	.	۳۶۵	.	بویین و میاندشت.....
.	۸۶۰	.	۴۵۲	.	تیران و کرون.....
.	۲۷۶۶	.	۶۱۳	.	چادگان.....
.	۲۶۸	.	.	.	خمینی شهر.....
.	۶۱۰	.	۴۲۰	.	خوانسار.....
.	۳۷	.	۵۶۰۷۱	.	خور و بیابانک.....
۲۶۲	۹۵۳	.	۴۷۵	.	دهاقان.....
۷۰۶۰	۴۰۷۰	۲۰	۲۰۶۶۳	۲۵۰۰۰	سمیرم.....
.	۱۳۶۶	.	۳۴۷	.	شاهین شهر و میمه.....
.	۵۹۷	۸	۷۲۹	.	شهرضا.....
.	۱۴۸۲	.	۴۶۸	.	فریدن.....
۲۱۵	۱۴۰۹	.	۶۳۸۳	۴۰۰۰۰	فریدونشهر.....
.	۵۷۳	.	.	.	فلاورجان.....
.	۶۴۵	.	۲۰۲۲	.	کاشان.....
.	۷۳۱	.	۷۹۳	.	گلپایگان.....
۲۱	۷۸۵	.	۶۵۷	.	لنجان.....
.	۹۵۷	.	۸۰۰	.	مبارکه.....
.	۶۳۶	.	۱۶۱۱۰	.	نایین.....
.	۱۴۷۶	.	۵۲۰	.	نجف‌آباد.....
۶۰۸	۶۷۹	.	۲۴۳۹۵	.	نطنز.....

مأخذ- اداره کل منابع طبیعی و آبخیزداری استان.



مبنا: جدول ۱-۳۲

۱- سرزمین و آب و هوا _____ سالنامه آماری استان اصفهان ۱۳۹۵

۳-۱- تعداد و مساحت مناطق تحت مدیریت سازمان حفاظت محیط زیست در پایان اسفند ۱۳۹۵ (هکتار)

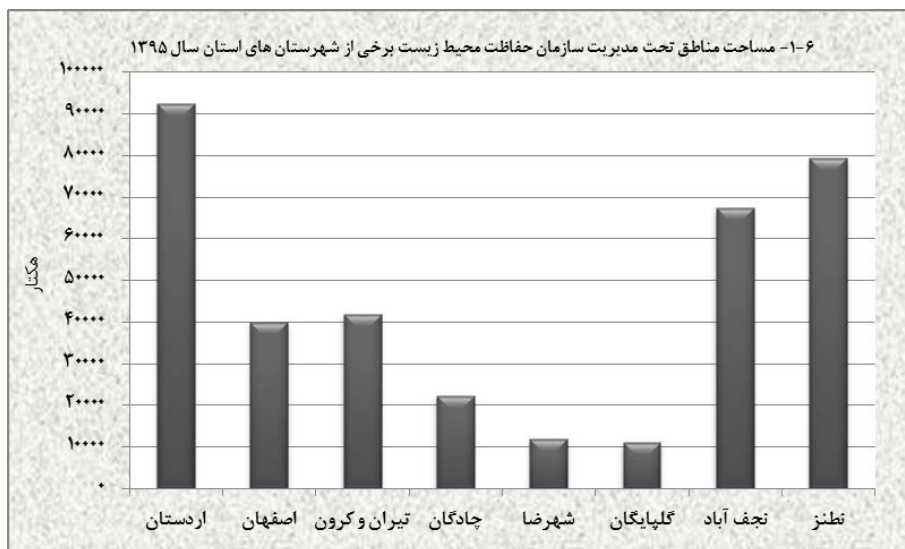
پارک ملی		جمع		سال و شهرستان
مساحت	تعداد ^(۱)	مساحت	تعداد ^(۱)	
۷۷۱۴۸	۲	۹۷۴۹۲۱	۱۰ ۱۳۹۲
۸۰۷۶۷	۲	۹۴۷۸۰۳	۱۰ ۱۳۹۳
۸۰۷۶۷	۶	۹۴۷۸۰۳	۲۲ ۱۳۹۴
۸۰۷۶۷	۶	۹۴۷۸۰۹	۲۳ ۱۳۹۵
. آران و بیدگل
.	.	۹۲۳۶۹	۱ اردستان
۳۶۵۰۰	۱	۴۰۰۷۰	۲ اصفهان
.	.	۶	۱ برخوار
. بوبین و میاندشت
۱۰۷۴۵	۱	۴۱۸۵۲	۳ تیران و کرون
.	.	۲۲۴۰۰	۱ چادگان
.	.	۷۰۰	۱ خمینی شهر
. خوانسار
.	.	۱۱۰۰۰۰	۱ خور و بیابانک
. دهاقان
. سمیرم
۳۲۲	۱	۲۰۹۰۲۲	۴ شاهین شهر و میمه
۱۲۰۰۰	۱	۱۲۰۰۰	۱ شهرضا
.	.	۴۳۰۰	۱ فریدن
. فریدونشهر
. فلاورجان
.	.	۶۰۰۰۰	۱ کاشان
.	.	۱۱۰۹۰	۱ گلپایگان
. لنجان
۲۲۰۰	۱	۲۲۰۰	۱ مبارکه
.	.	۱۹۵۰۰۰	۱ نایین
۱۹۰۰۰	۱	۶۷۳۰۰	۲ نجف آباد
.	.	۷۹۵۰۰	۱ نطنز



۳۲-۱- تعداد و مساحت مناطق تحت مدیریت سازمان حفاظت محیط زیست در پایان اسفند ۱۳۹۵ (دنباله)
(هکتار)

سال و شهرستان		پناهگاه حیات وحش		منطقه حفاظت شده		اثر طبیعی ملی	
		تعداد ^(۱)	مساحت	تعداد ^(۱)	مساحت	تعداد ^(۱)	مساحت
۱۳۹۲	۴	۵۹۷۲۴۴	۴	۳۰۰۵۲۹	.	.
۱۳۹۳	۴	۵۶۵۵۱۵	۴	۳۰۱۵۲۱	.	.
۱۳۹۴	۹	۵۶۵۵۱۵	۷	۳۰۱۵۲۱	.	.
۱۳۹۵	۹	۵۶۵۵۱۵	۷	۳۰۱۵۲۱	۶	۱
آران و بیدگل
اردستان	۱	۹۲۳۶۹	.	.
اصفهان	۱	۳۵۷۰
برخوار	۶	۱
بویین و میاندشت
تیران و کرون	۱	۲۲۸۵۵	۱	۸۲۵۲	.	.
چادگان	۱	۲۲۴۰۰	.	.
خمینی شهر	۱	۷۰۰
خوانسار
خور و بیابانک	۱	۱۱۰۰۰۰
دهقان
سمیرم
شاهین شهر و میمه	۲	۱۷۴۰۰۰	۱	۳۴۷۰۰	.	.
شهرضا
فریدن	۱	۴۳۰۰	.	.
فریدون شهر
فلاورجان
کاشان	۱	۶۰۰۰۰	.	.
گلپایگان	۱	۱۱۰۹۰
لنجان
مبارکه
نایین	۱	۱۹۵۰۰۰
نجف آباد	۱	۴۸۳۰۰
نطنز	۱	۷۹۵۰۰	.	.

۱) پارک ملی کلاه قاضی در شهرستان های اصفهان، شهرضا و مبارکه و پارک ملی قمیشلو در شهرستان های تیران و شاهین شهر و میمه قرار دارد. پناهگاه های حیات وحش استان در شهرستان های اصفهان، تیران، خمینی شهر، خور و بیابانک، شاهین شهر و میمه، گلپایگان، نائین و نجف آباد واقع شده است. مناطق حفاظت شده استان در شهرستان های اردستان، تیران، چادگان، شاهین شهر و میمه، فریدن، کاشان و نطنز واقع شده است. اثر طبیعی ملی فسیلی سپاهان در برخوار واقع شده است.
مأخذ- اداره کل حفاظت محیط زیست استان.



مبنا: جدول ۱-۳۳