



فصل اول:

سرزمین و آب و هوا



مقدمه

اطلاعات آماری این فصل شامل "مشخصات طبیعی و تقسیمات کشوری"، "آب و هوا" و "محیط زیست" می‌باشد.

۱- مشخصات طبیعی و تقسیمات کشوری

استان: استان یزد با مساحت حدود ۷۴۷۸۱ کیلومتر مربع در قسمت مرکزی فلات ایران قرار دارد. این استان در ۲۹ درجه و ۳۶ دقیقه تا ۳۳ درجه و ۲۳ دقیقه عرض شمالی و ۵۲ درجه و ۴۸ دقیقه تا ۵۶ درجه و ۴۰ دقیقه طول شرقی واقع شده است و به دلیل قرار گرفتن در بخش مرکزی فلات ایران، در بر گیرنده نامناسب‌ترین عوامل طبیعی غالب بر فلات مرکزی ایران است.

استان یزد طبق آخرین تغییرات تقسیمات کشوری در سال ۱۳۹۵ دارای ۱۰ شهرستان، ۲۱ شهر، ۲۱ بخش و ۴۵ دهستان می‌باشد.

این استان از سمت شمال به استان خراسان جنوبی و استان اصفهان، از سمت جنوب غربی به استان فارس، از سمت جنوب شرقی به استان کرمان محدود می‌شود.

بلندترین نقطه استان قله شیرکوه با ارتفاع ۴۰۵۵ متر از سطح دریا است و در مقابل پست‌ترین نقطه

استان در کویر سیاه کوه با ۵۱۶ متر ارتفاع از سطح دریا قرار دارد. ناهمواری‌های استان یزد را کوه‌ها، دشت‌ها، تپه‌های شنی و نواحی زیر نفوذ شن‌های روان، کویرها و کفه‌های نمک تشکیل می‌دهند.

ارتفاعات

شیرکوه: کوهستان شیرکوه مجموعه کوه‌هایی است که مساحتی حدود ۳۰۰۰ کیلومتر مربع را در برمی‌گیرد. این کوهستان از ۵۵ کیلومتری باختر شهر یزد شروع شده و رو به سوی جنوب شرقی تا ۷۳ کیلومتری جنوب شرقی شهر یزد گسترش یافته است. این کوهستان در غرب دارای عرض حدود ۱۰ کیلومتر و در جنوب آن دارای عرض حدود ۴۰ کیلومتر است و طول آن از شرق به غرب ۷۵ کیلومتر است. ارتفاع این کوهستان در بلندترین نقطه در ۴۳ کیلومتری جنوب غربی یزد به ۴۰۵۵ متر می‌رسد که مرتفع‌ترین نقطه استان یزد است. قله‌های بلند این کوهستان عبارت‌اند از برفخانه طرزجان با ۴۰۵۵ متر ارتفاع، منشاد با ۳۹۰۰ متر، آسمان‌نما، گاو و گوساله، بیدم، مهریز و بنادک.

این کوهستان در زمستان بیش‌تر از برف و یخ پوشیده شده و آب بخش وسیعی از استان یزد را

این دشت، باتلاق نمک اردکان- ناین (چاله عقدا) قرار دارد و جنوب آن به کفه بهادران می‌پیوندد. دشت بافق: دشت بافق بین رشته‌کوه مرکزی خرائق و کوه‌های شرقی قرار گرفته و ارتفاع آن از سطح دریا حدود ۹۹۵ متر است. این دشت، کویری بوده و بیابان‌های آن لخت و بدون پوشش گیاهی است.

۲- آب و هوای استان: در استان یزد به دلیل وجود شن‌های روان و تپه‌های شنی وزش باد اهمیت ویژه‌ای دارد. جهت چیره باد در یزد در شش ماه اول سال یعنی فصل‌های بهار و تابستان، غرب و شمال غربی و در دو ماه آبان و آذر، جنوب شرقی و در ماه‌های دی و بهمن در جهت غرب و جنوب غربی می‌باشد. در دو ماه مهر و اسفند، جهت باد از طرف غرب و جنوب غربی می‌وزد.

با توجه به موقعیت جغرافیایی استان یزد، شرایط آب و هوایی این استان تابع آب و هوای فلات مرکزی ایران است. البته وجود ارتفاعات شیرکوه توانسته است تا حدودی در شعاع به نسبت وسیعی آب و هوای منطقه را تحت تأثیر قرار دهد و دما و بارش را متعادل گرداند. اما، آب و هوای غالب مناطق استان یزد از نوع گرم و خشک است که با توجه به نقش عوامل محلی می‌توان آن را به دو نوع ۱- نواحی کوهستانی با تابستان‌های معتدل و زمستان‌های به نسبت سرد و طولانی، و ۲- نواحی پست با تابستان‌های بسیار گرم و خشک و زمستان‌های کوتاه تقسیم نمود.

عوامل مؤثر بر آب و هوای استان یزد که سبب شده استان یزد به یکی از خشک‌ترین مناطق ایران تبدیل شود، عبارتند از:

تأمین می‌کند. رود پایین‌ترین رودهای است که از دامنه‌های شرقی این کوهستان سرچشمه می‌گیرد.

کوه خرائق: این کوه در بخش مرکزی استان و در شمال شهر یزد قرار دارد. بلندترین نقطه آن خونزا (هنزا) به ارتفاع ۳۱۵۸ متر می‌باشد. قله‌های اشتری، خونزا، بندر، بزکوه، چک‌چک و هامانه از بخش‌های معروف این کوه می‌باشند.

کوه‌های خاوری: این کوه‌ها در نواحی خور و بیابانک، جندق و رباط پشت بادام قرار دارند. ارتفاع آن‌ها از کوه‌های دیگر کم‌تر بوده و در قله بن‌لخت به ۳۰۰۲ متر می‌رسد.

بن‌لخت کوهستانی است که مساحت آن حدود ۱۲۵۰ کیلومتر مربع می‌باشد و از کوه‌های کوشک، زارکوه، خودیان، دوهله، سیاه‌کوه، بنستان، بنیز، اورس، قلعه، ریز جزوئیه، دهییدن، کمرآسیا، کمرگیتی و بابیخام تشکیل شده است.

این کوهستان از طرف شمال غربی به طرف جنوب شرقی گسترده شده و روستاهای بسیاری را در پناه خود جای داده است. کوهستان‌های بن‌لخت و درارسو همانند دیواره‌ای طبیعی، کویر لوت را از بخش‌های مرکزی ایران جدا می‌سازد.

دشت‌ها

دشت‌های استان یزد در بین کوه‌های شیرکوه، خرائق و کوه‌های شرقی قرار دارند.

دشت یزد- اردکان: دشت یزد- اردکان دشتی است پهناور که شهرهای مهریز، یزد، اشکذر، میبد و اردکان در آن قرار دارد. این دشت از سمت غرب و جنوب غربی به کوهستان شیرکوه و از سمت شرق به کوه‌های خرائق محدود می‌شود. در شمال

چند بخش همجوار که از نظر عوامل طبیعی، اجتماعی، اقتصادی، سیاسی و فرهنگی واحد متناسب و همگنی را به وجود آورده‌اند، تشکیل شده است.

بخش: واحدی است از تقسیمات کشوری که دارای محدوده جغرافیایی معین بوده و از به هم پیوستن چند دهستان همجوار مشتمل بر چندین مزرعه، مکان، روستا و احیاناً شهر که از نظر عوامل طبیعی و اوضاع اجتماعی، فرهنگی، اقتصادی و سیاسی، واحد همگنی را به وجود آورده‌اند، تشکیل شده است.

شهر: محلی است با حدود قانونی که در محدوده جغرافیایی بخش واقع شده و از نظر بافت ساختمانی، اشتغال و سایر عوامل دارای سیمایی با ویژگی‌های شهر می‌باشد.

دهستان: کوچکترین واحد تقسیمات کشوری با محدوده جغرافیایی معین است که از به هم پیوستن چند روستا، مکان و مزرعه همجوار تشکیل می‌شود که از لحاظ محیط طبیعی، فرهنگی، اقتصادی و اجتماعی همگن بوده و امکان خدمات رسانی و برنامه‌ریزی در سیستم و شبکه‌ای واحد را فراهم می‌نماید.

ایستگاه همدیدی (ایستگاه سینوپتیک):

ایستگاهی است که در آن، عوامل مختلف جوی از قبیل دمای خشک و تر، مقدار و نوع ابر، مقدار بارندگی، نوع پدیده جوی، سمت و سرعت باد، تبخیر، فشار، ساعت‌های آفتابی، نحوه تغییرات فشار، میزان تابش خورشید و ... بر اساس دستورالعمل‌های مشخص و در رأس ساعت‌های

موقعیت جغرافیایی استان و مجاورت با کویر خشک و پهناور نمک که سبب شده است در این منطقه نوسان درجه حرارت در زمستان و تابستان و حتی در شب و روز بسیار زیاد باشد. درجه حرارت بیشینه و کمینه بین ۴۵/۹ درجه سانتی‌گراد بالای صفر و ۱۳ درجه سانتی‌گراد زیر صفر متغیر است.

میانگین روزانه دما برای تمام سال (میانگین سالانه) بر اساس آمار ایستگاه‌های مورد استفاده در بررسی‌های هواشناسی بین ۱۲/۸ تا ۲۲/۵ درجه سانتی‌گراد متغیر است.

-تاثیر توده هوای پرفشار جنب حاره
-احاطه شدن توسط رشته کوه زاگرس و البرز و دوری از دریاها
-بارش و رطوبت نسبی اندک و گرمای زیاد و تبخیر شدید.

۳- محیط زیست استان: در این بخش اطلاعاتی در مورد مساحت جنگل‌ها و مراتع درج شده است.

برای تهیه و تنظیم آمار و اطلاعات این فصل، از اطلاعات معاونت آمار و اطلاعات سازمان مدیریت و برنامه‌ریزی استان، اداره کل هواشناسی، اداره کل منابع طبیعی و آبخیزداری، اداره کل راه و شهرسازی و سازمان جهاد کشاورزی استان استفاده شده است.

تعاریف و مفاهیم به کار رفته در این فصل بدین شرح است:

شهرستان: واحدی از تقسیمات کشوری است با محدوده جغرافیایی معین که از به هم پیوستن

در سال ۱۳۹۵ در بین ایستگاه‌های استان، حداکثر و حداقل مطلق درجه حرارت ثبت شده به ترتیب مربوط به ایستگاه بافق با $47/2$ درجه سانتی‌گراد و ایستگاه نیر در شهرستان تفت با $18/2$ - درجه سانتی‌گراد بوده است.

در این سال بیش‌ترین میزان بارندگی در بین ایستگاه‌های استان مربوط به ایستگاه نیر در شهرستان تفت با $185/2$ میلی‌متر و کم‌ترین میزان بارندگی مربوط به ایستگاه یزد با $23/7$ میلی‌متر ثبت گردیده است.

معین (به طور هم زمان در سراسر جهان)، اندازه‌گیری و پس از ثبت در یک دفتر مخصوص توسط دستگاه‌های مخابراتی از قبیل S.S.B، تلفن و تلکس، به مراکز هواشناسی در سراسر جهان مخابره می‌شود.

بالا ترین بیشینه (حداکثر مطلق): عبارت است از بالا ترین دما در یک دوره مشخص از زمان (۲۴ ساعت، یک ماه، یک سال یا چند سال) است.

پایین ترین کمینه (حداقل مطلق): عبارت است از پایین ترین دما در یک دوره مشخص از زمان (۲۴ ساعت، یک ماه، یک سال یا چند سال) است.

رطوبت نسبی: مقدار هوای تر موجود در یک واحد حجم از هوای معمولی است.

میانگین ارتفاع بارندگی (میانگین ارتفاع بارش): میانگین ارتفاع بارندگی یک منطقه میانگین وزنی منطقه می‌باشد. در واقع منطقه به چند ضلعی‌های متعدد تقسیم شده و با توجه به بارندگی نازل شده در هر چند ضلعی میانگین ارتفاع بارش محاسبه می‌شود.

گزیده اطلاعات

استان یزد با مساحت 74781 کیلومتر مربع در قسمت مرکزی فلات ایران قرار دارد. بر اساس آخرین تقسیمات سیاسی در سال ۱۳۹۵ این استان دارای ۱۰ شهرستان، ۲۱ بخش، ۲۱ شهر و ۴۵ دهستان می‌باشد.

در بین شهرستان‌های استان، شهرستان اردکان با 23807 کیلومتر مربع وسیع‌ترین و شهرستان اشکذر با 1813 کیلومتر مربع کم‌ترین مساحت استان را به خود اختصاص داده‌اند.

۱-۱- طول و عرض جغرافیایی شهرستانها: سال ۱۳۹۵

عرض شمالی				طول شرقی				شهرستان
حداکثر		حداقل		حداکثر		حداقل		
درجه	دقیقه	درجه	دقیقه	درجه	دقیقه	درجه	دقیقه	
۳۳	۲۳	۲۹	۳۶	۵۶	۴۰	۵۲	۴۸	کل استان
۳۱	۳۵	۳۰	۳۷	۵۳	۵۹	۵۲	۴۸	ابرکوه.....
۳۳	۲۳	۳۲	۰	۵۶	۱۹	۵۳	۱	اردکان.....
۳۲	۱۳	۳۱	۴۵	۵۴	۲۷	۵۳	۴۲	اشکذر.....
۳۲	۱۱	۳۱	۷	۵۶	۲	۵۴	۴۶	بافق.....
۳۲	۲۸	۳۱	۳۳	۵۶	۴۰	۵۵	۲۸	بهباد.....
۳۱	۵۲	۳۰	۵۸	۵۴	۱۸	۵۳	۱۲	تفت.....
۳۱	۱	۲۹	۳۶	۵۴	۳۴	۵۳	۵۰	خاتم.....
۳۱	۴۵	۳۰	۵۹	۵۵	۱۷	۵۴	۸	مهریز.....
۳۲	۱۹	۳۱	۳۴	۵۴	۲۶	۵۳	۰	میبد.....
۳۲	۱۳	۳۱	۴۰	۵۴	۵۱	۵۴	۱۰	یزد.....

مأخذ- سازمان مدیریت و برنامه‌ریزی استان یزد

۱-۲- تعداد شهرستان، بخش، شهر و دهستان بر اساس تقسیمات کشوری در پایان سال

تعداد دهستان	تعداد شهر	تعداد بخش	تعداد شهرستان	سال
۵۱	۲۱	۱۹	۱۰ ۱۳۸۰
۵۱	۲۳	۲۰	۱۰ ۱۳۸۵
۵۱	۲۴	۲۲	۱۱ ۱۳۹۰
۵۱	۲۴	۲۲	۱۱ ۱۳۹۱
۴۵	۲۱	۲۱	۱۰ ۱۳۹۲
۴۵	۲۱	۲۱	۱۰ ۱۳۹۳
۴۵	۲۱	۲۱	۱۰ ۱۳۹۴
۴۵	۲۱	۲۱	۱۰ ۱۳۹۵

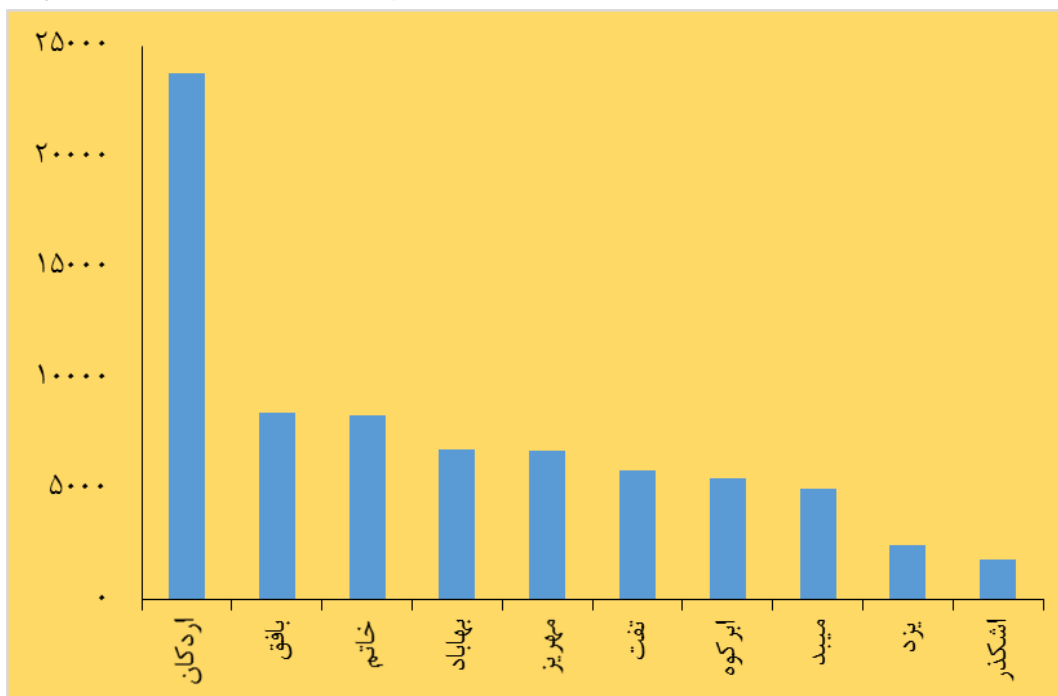
مأخذ- سازمان مدیریت و برنامه‌ریزی استان یزد

۳-۱- مشخصات عمومی شهرستان‌ها بر اساس تقسیمات کشوری در پایان سال ۱۳۹۵

شهرستان	مساحت (کیلومتر مربع)	تعداد بخش	تعداد شهر	تعداد دهستان
کل استان.....	۷۴۷۸۱	۲۱	۲۱	۴۵
ابرکوه.....	۵۴۸۴	۲	۲	۴
اردکان.....	۲۳۸۰۷	۳	۳	۵
اشکذر.....	۱۸۱۳	۲	۲	۲
بافق.....	۸۴۲۸	۱	۱	۳
بهباد.....	۶۸۱۴	۲	۱	۳
تفت.....	۵۸۲۶	۳	۲	۱۰
خاتم.....	۸۳۵۰	۲	۲	۴
مهریز.....	۶۷۲۴	۱	۱	۵
میبد.....	۵۰۵۳	۳	۳	۵
یزد.....	۲۴۸۲	۲	۴	۴

ماخذ- سازمان مدیریت و برنامه‌ریزی استان یزد

۱-۱- مساحت شهرستان‌ها بر اساس تقسیمات کشوری در پایان سال ۱۳۹۵ (کیلومتر مربع)



منبع: جدول ۱-۳

۴-۱- تقسیمات کشوری در محدوده استان: سال ۱۳۹۵

شهرستان و بخش	نام شهر	نام دهستان	تعداد آبادی		
			جمع	دارای سکنه	خالی از سکنه
کل استان.....			۳۹۶۱	۱۱۲۷	۲۸۳۴
			۴۹۸	۱۳۷	۳۷۱
			۲۶۷	۱۰۵	۱۶۲
			۱۶۲	۶۰	۱۰۲
			۱۰۵	۴۵	۶۰
			۲۳۱	۲۲	۲۰۹
			۹۸	۸	۹۰
			۱۳۳	۱۴	۱۱۹
			۴۷۸	۱۴۳	۳۳۵
			۱۲۱	۵۹	۶۲
شهرستان اردکان....	اردکان، احمدآباد		۱۲۱	۵۹	۶۲
			۲۰۸	۳۵	۱۷۳
			۱۴۴	۲۰	۱۲۴
			۶۴	۱۵	۴۹
			۱۴۹	۴۹	۱۰۰
			۹۱	۳۳	۵۸
			۵۸	۱۶	۴۲
			۱۵۱	۵۷	۹۴
			۴۲	۲۳	۱۹
			۴۲	۲۳	۱۹
شهرستان اشکذر.....	اشکذر		۴۲	۲۳	۱۹
			۱۰۹	۳۴	۷۵
			۱۰۹	۳۴	۷۵
بخش مرکزی.....	بخش خضراآباد		۴۲	۲۳	۱۹
			۱۰۹	۳۴	۷۵
بخش خضراآباد.....	خضراآباد		۱۰۹	۳۴	۷۵
			۱۰۹	۳۴	۷۵
بخش عقدا.....	عقدا		۹۱	۳۳	۵۸
			۵۸	۱۶	۴۲
بخش خرائق.....	محمدیه		۱۲۱	۵۹	۶۲
			۲۰۸	۳۵	۱۷۳
بخش بهمن.....	مهرآباد		۹۸	۸	۹۰
			۱۳۳	۱۴	۱۱۹
بخش مرکزی.....	تیرجرد		۱۶۲	۶۰	۱۰۲
			۱۰۵	۴۵	۶۰
بخش مرکزی.....	فراغه		۲۶۷	۱۰۵	۱۶۲
			۲۳۱	۲۲	۲۰۹
بخش مرکزی.....	اسفندار		۴۹۸	۱۳۷	۳۷۱
			۱۲۱	۵۹	۶۲
بخش مرکزی.....	کذاب		۳۹۶۱	۱۱۲۷	۲۸۳۴
			۴۹۸	۱۳۷	۳۷۱

۴-۱- تقسیمات کشوری در محدوده استان: سال ۱۳۹۵ (دنباله)

شهرستان و بخش	نام شهر	نام دهستان	تعداد آبادی				
			جمع	دارای سکنه	خالی از سکنه		
شهرستان بافق..... بخش مرکزی.....	بافق		۲۲۶	۴۴	۱۸۲		
			۲۲۶	۴۴	۱۸۲		
		سبزدشت	۴۰	۲۲	۱۸		
		کوشک	۶۸	۱۰	۵۸		
شهرستان بهاباد..... بخش مرکزی.....	بهاباد	مبارکه	۱۱۸	۱۲	۱۰۶		
			۱۷۱	۱۳	۱۵۸		
			۷۲	۳۲	۴۰		
		جلگه	۷۲	۳۲	۴۰		
بخش آسفیج.....		آسفیج	۶۱	۲۶	۳۵		
		بنستان	۳۸	۲۵	۱۳		
		۱۲۷۲	۳۴۹	۹۲۳			
		۷۰۷	۲۴۰	۴۶۷			
شهرستان تفت..... بخش مرکزی.....	تفت		۱۵۰	۵۸	۹۲		
		پیشکوه	۲۳۸	۷۷	۱۶۱		
		دهشیر	۳۰	۱۹	۱۱		
		شیرکوه	۱۲۹	۴۶	۸۳		
		علی آباد	۱۶۰	۴۰	۱۲۰		
		نصر آباد	۴۶۳	۶۶	۳۹۷		
		بخش نیر.....	نیر	بنادکوک	۲۶۳	۱۲	۲۵۱
				زردین	۵۵	۲۱	۳۴
				سخوید	۱۴۵	۳۳	۱۱۲
					۱۰۲	۴۳	۵۹
کهدوئیه	۱۸			۶	۱۲		
گاریزات	۸۴			۳۷	۴۷		

☞

۴-۱- تقسیمات کشوری در محدوده استان: سال ۱۳۹۵ (دنباله)

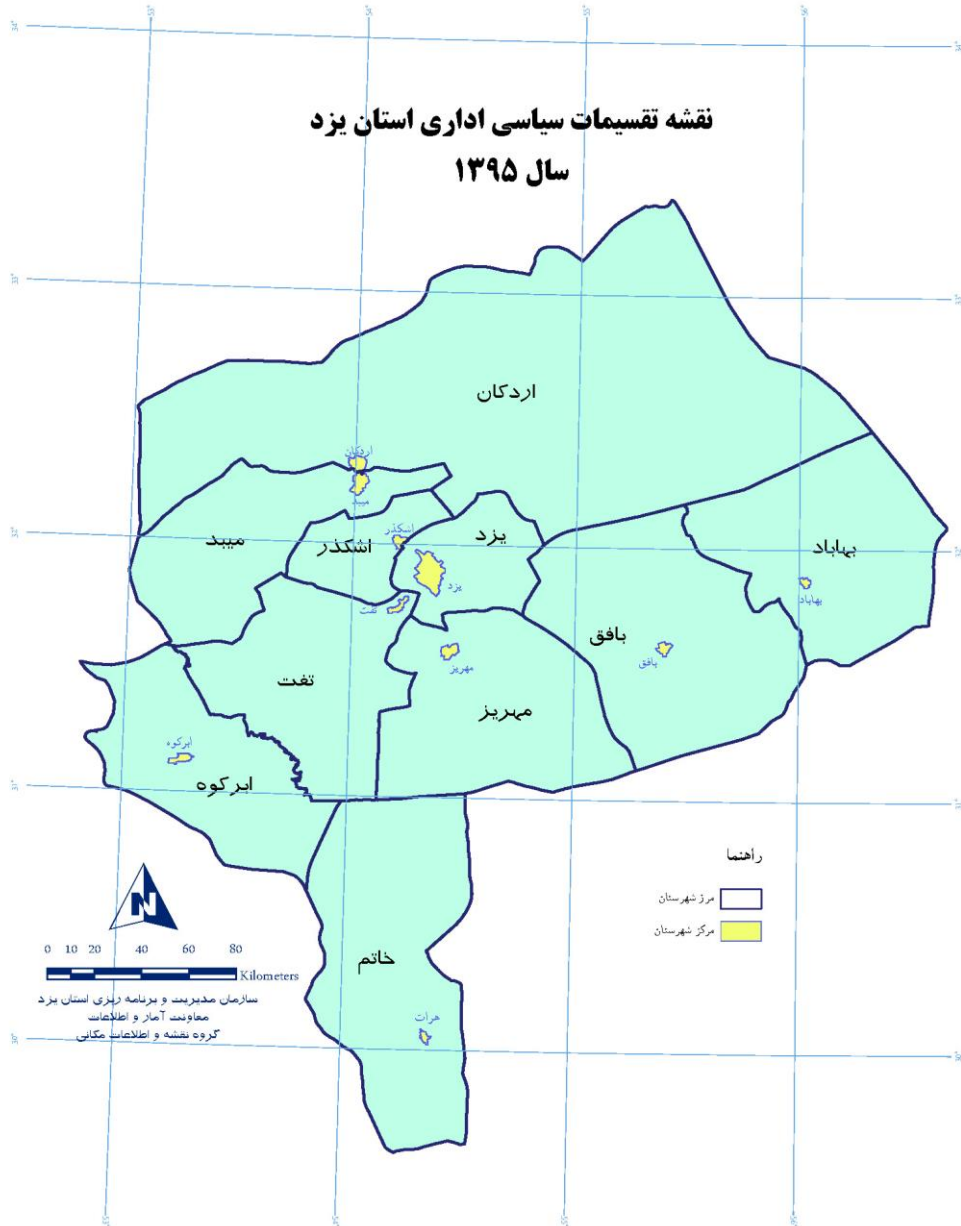
شهرستان و بخش	نام شهر	نام دهستان	تعداد آبادی		
			جمع	دارای سکنه	خالی از سکنه
شهرستان خاتم..... بخش مرکزی.....	هرات		۳۸۴	۱۴۱	۲۴۳
			۱۷۷	۶۵	۱۱۲
بخش مروست.....	مروست	چاهک	۹۱	۳۶	۵۵
			۸۶	۲۹	۵۷
شهرستان مهریز..... بخش مرکزی.....	مهریز	فتح آباد	۲۰۷	۷۶	۱۳۱
			۱۷۵	۷۰	۱۰۵
شهرستان میبد..... بخش مرکزی.....	میبد	هرابرجان	۳۲	۶	۲۶
			۴۶۶	۱۰۱	۳۶۵
شهرستان میبد..... بخش مرکزی.....	میبد	ایثار	۶۴	۱۱	۵۳
			۱۳۹	۲۶	۱۱۳
بخش ندوشن.....	ندوشن	تنگ چنار	۹۴	۳۵	۵۹
			۱۲۳	۱۸	۱۰۵
بخش بفرویه.....	بفرویه	خورمیز	۴۶	۱۱	۳۵
			۱۶۵	۴۳	۱۲۲
بخش بفرویه.....	بفرویه	میانکوه	۳۳	۱۳	۲۰
			۶۱	۱۲	۴۹
بخش بفرویه.....	بفرویه	شهدا	۴۴	۸	۳۶
			۱۷	۴	۱۳
سورک		صدرآباد	۷۱	۱۸	۵۳
			۲۱	۶	۱۵
			۵۰	۱۲	۳۸

۴-۱- تقسیمات کشوری در محدوده استان: سال ۱۳۹۵ (دنباله)

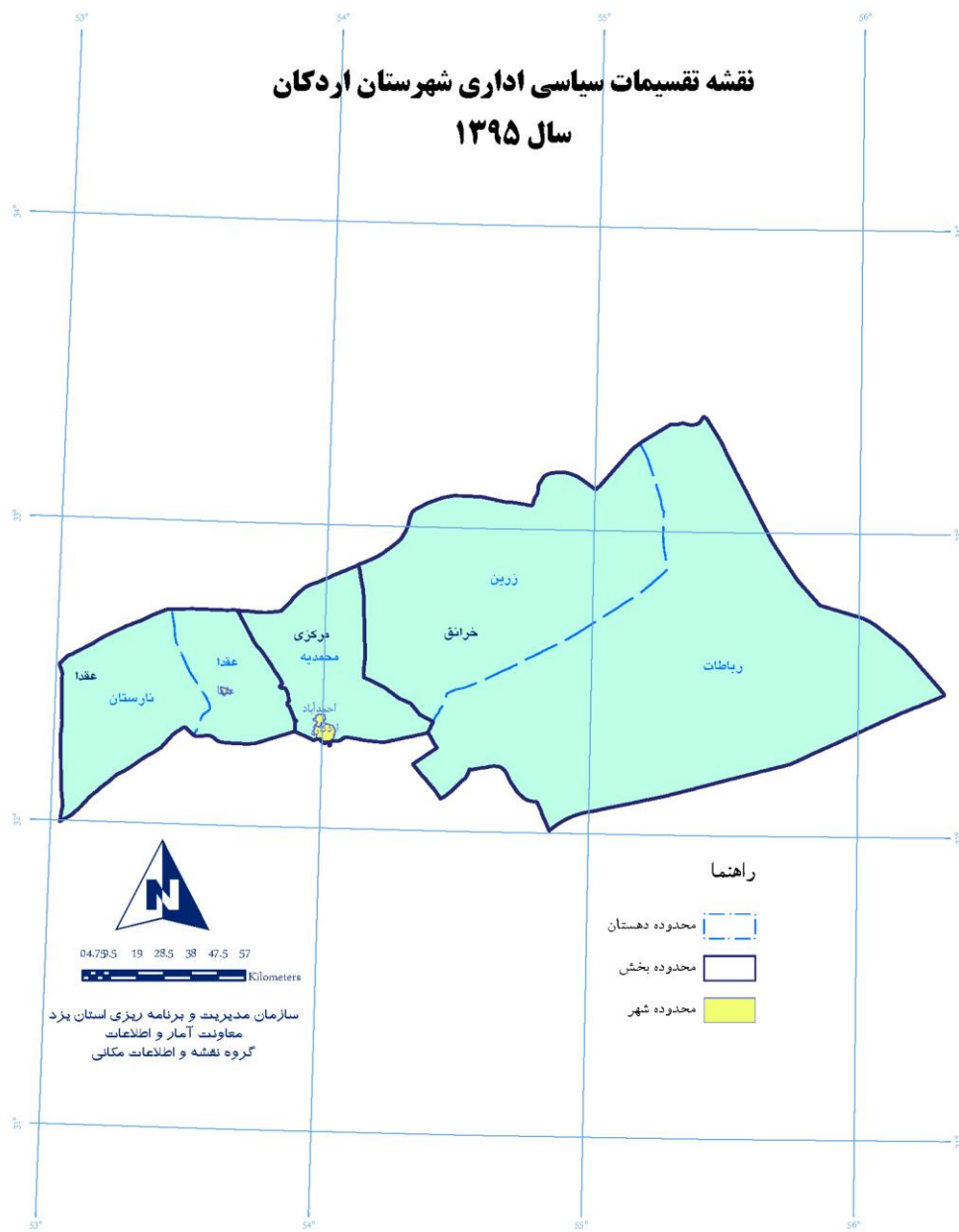
شهرستان و بخش	نام شهر	نام دهستان	تعداد آبادی		
			جمع	دارای سکنه	خالی از سکنه
شهرستان یزد..... بخش مرکزی.....	حمیدیا، شاهدهیه و یزد		۱۵۰	۳۹	۱۱۱
			۹۴	۲۶	۶۸
بخش زارچ.....	زارچ	فهرج	۴۶	۲۰	۲۶
		فجر	۴۸	۶	۴۲
			۵۶	۱۳	۴۳
		اله آباد	۳۸	۵	۳۳
		محمد آباد	۱۸	۸	۱۰

مأخذ- سازمان مدیریت و برنامه‌ریزی استان یزد



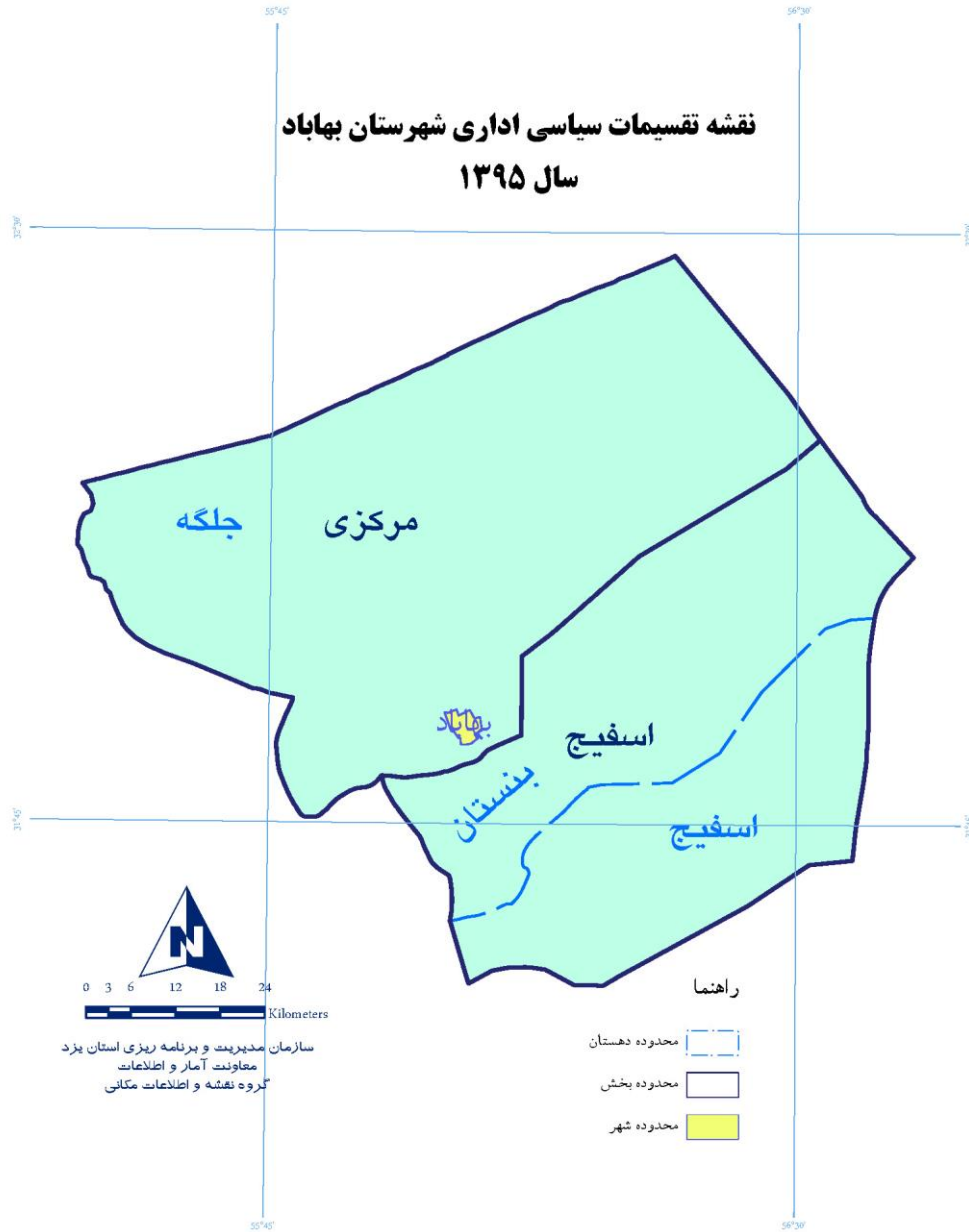


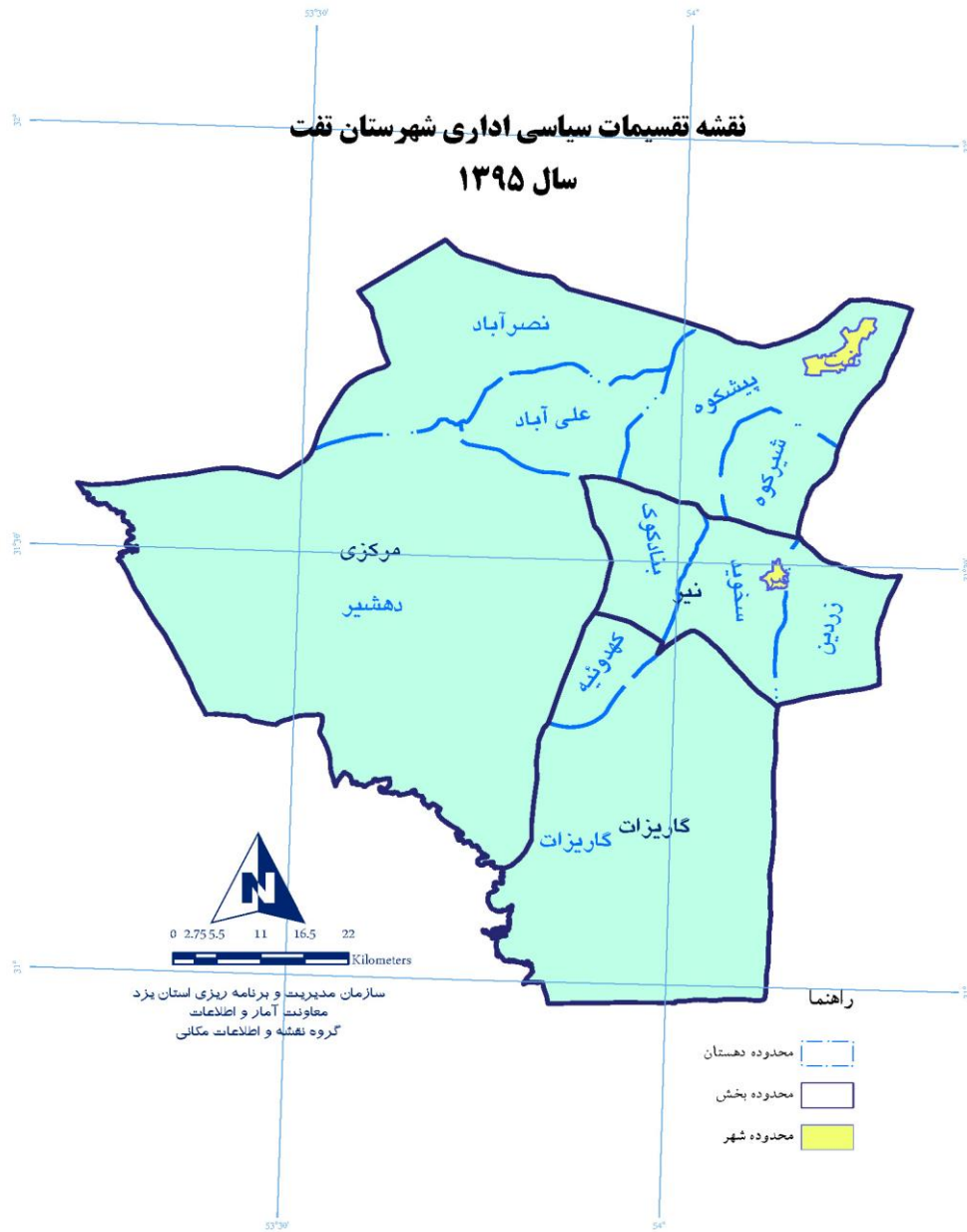


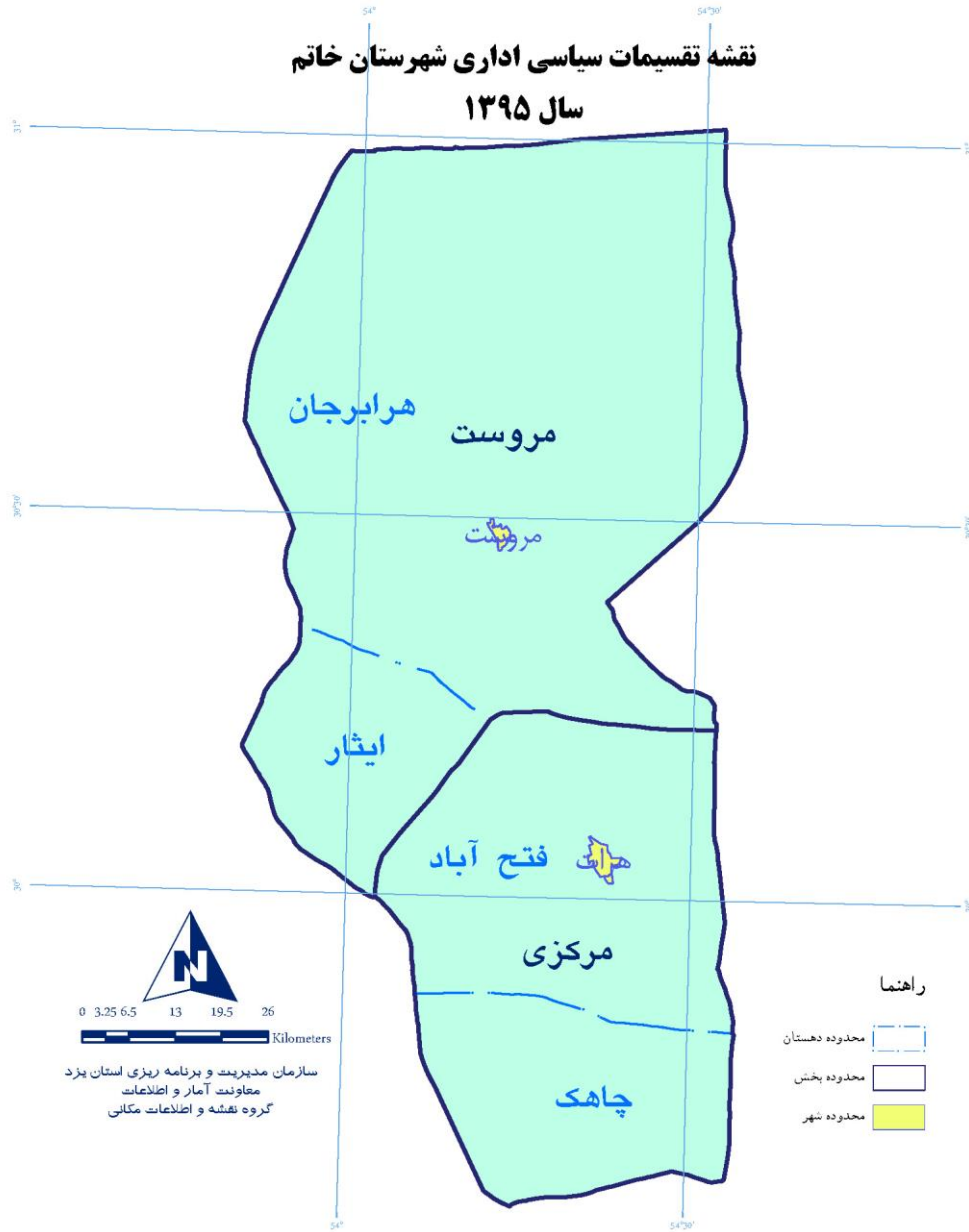


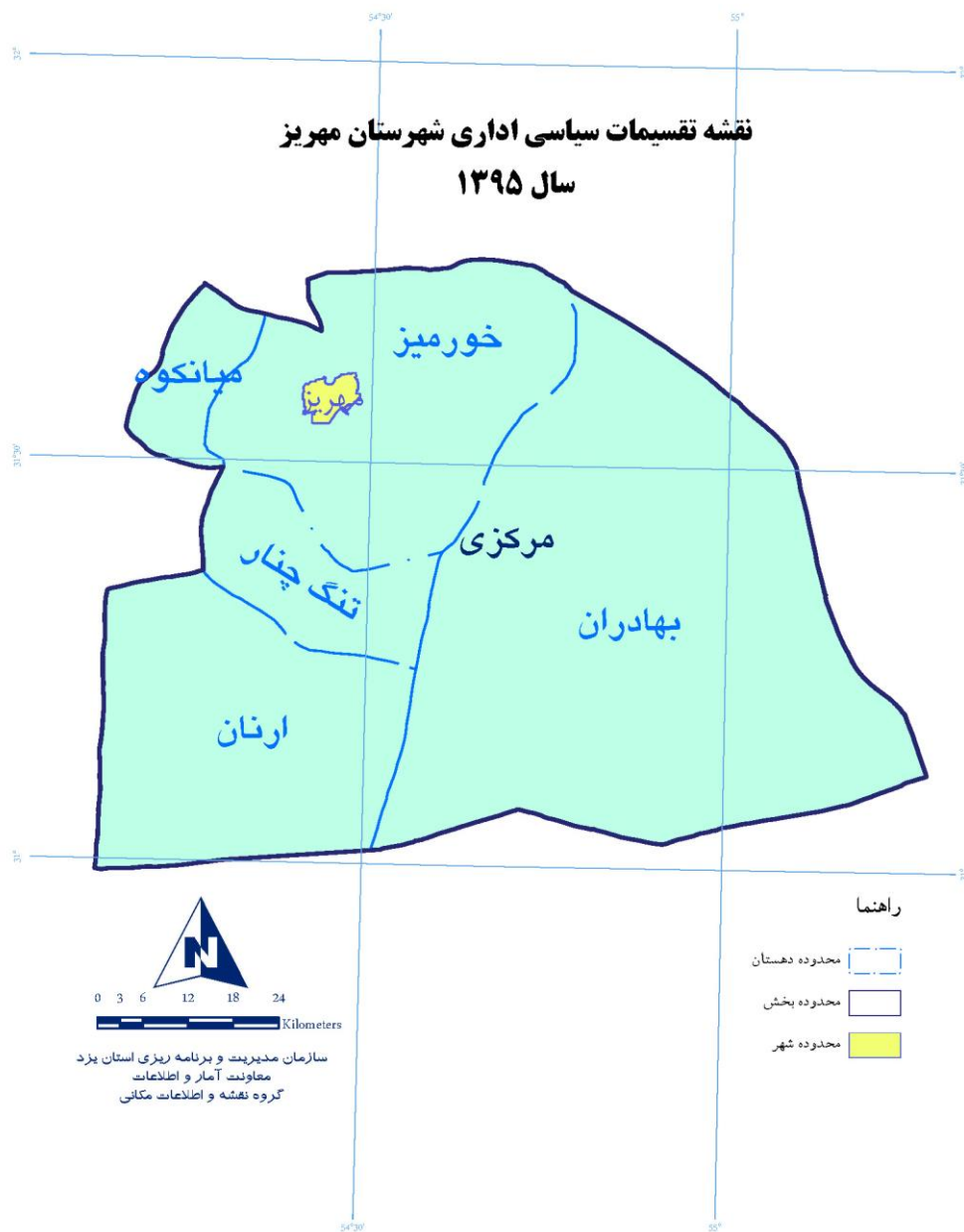


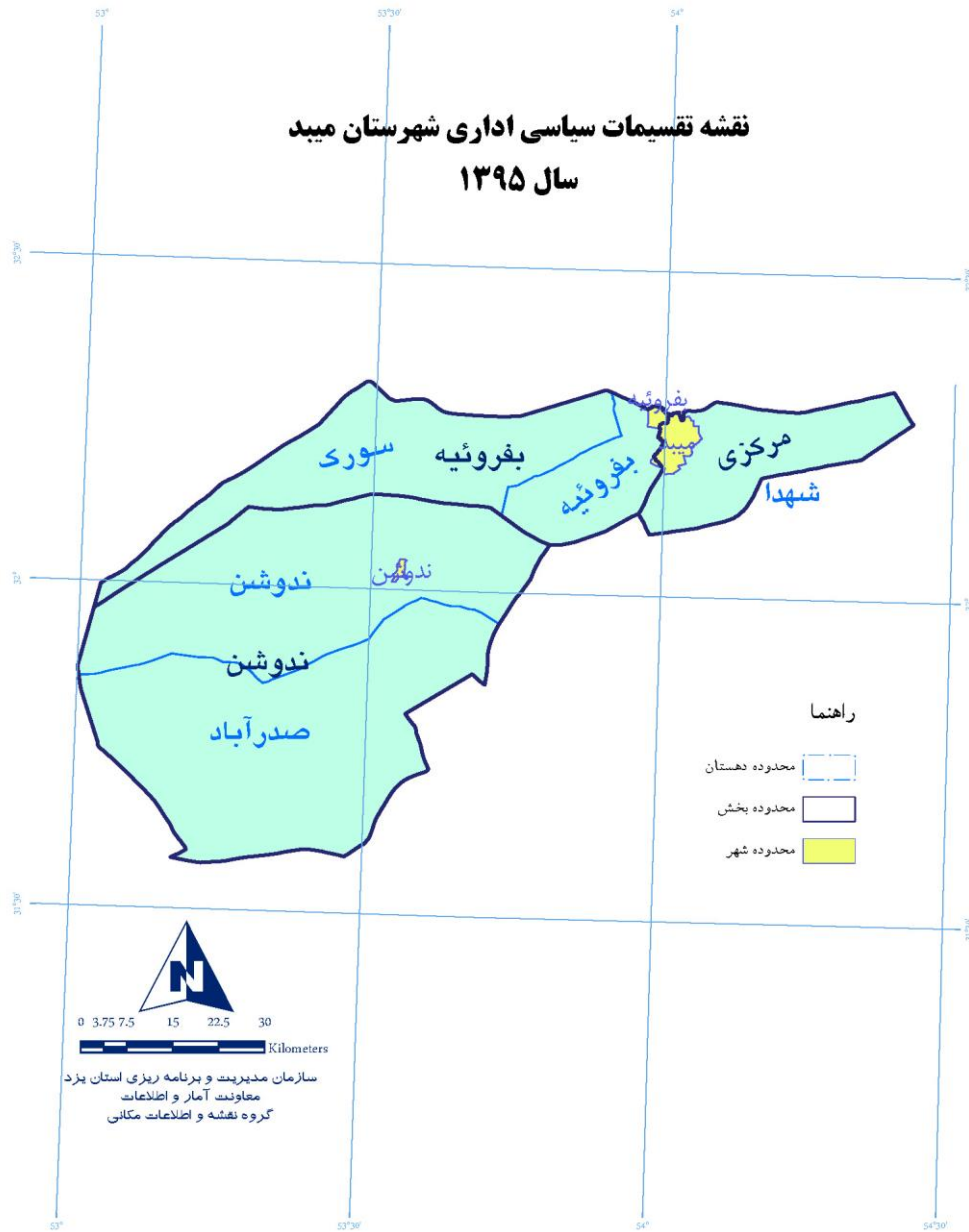


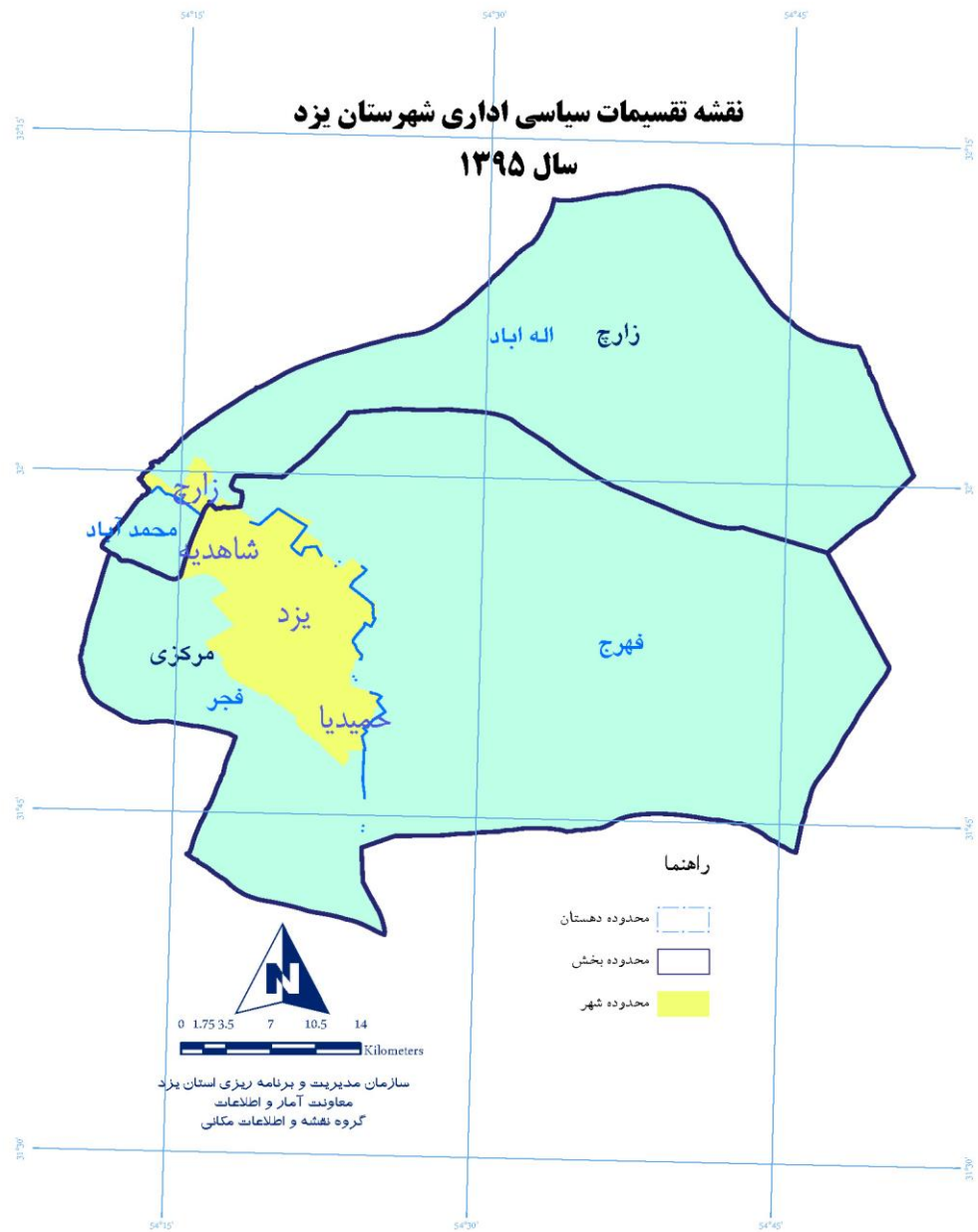












۵-۱- مساحت استان بر حسب وضعیت اراضی: سال ۱۳۹۵ (هکتار)

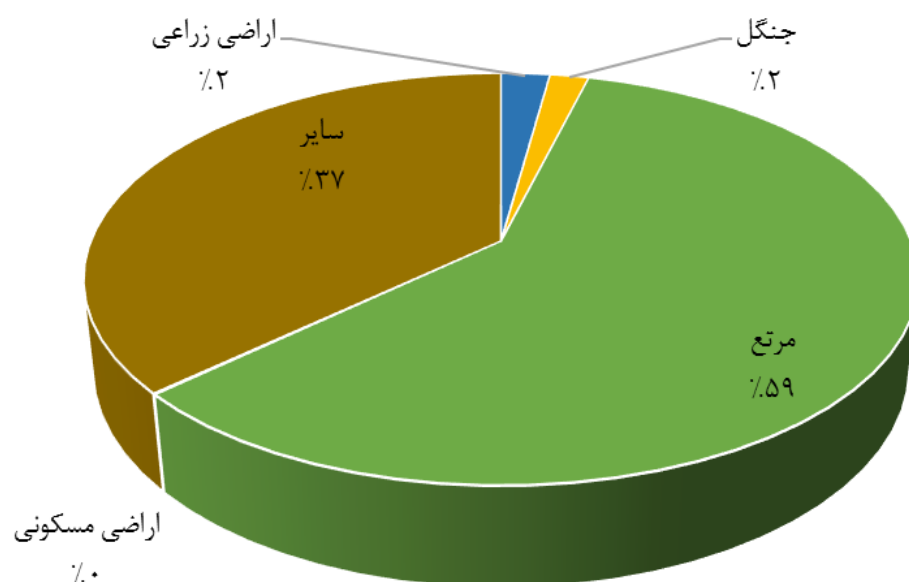
شهرستان	جمع	اراضی زراعی	جنگل	مرتع	اراضی مسکونی ^(۱)	سایر ^(۲)
کل استان.....	۷۴۷۸۱۰۰	۱۶۹۱۱۵	۱۳۴۰۷۱/۳	۴۴۲۳۰۳۶/۱	۶۸۳۷/۳	۲۷۴۵۰۴۰/۵
ابرقوه.....	۵۴۸۴۰۰	۲۴۳۸۲	۳۱۷۶/۵	۲۴۱۲۴۴/۷	۲۶۷/۲	۲۷۹۳۲۹/۶
اردکان.....	۲۳۸۰۷۰۰	۱۲۹۰۶	۳۹۰۶/۰	۱۳۸۸۵۸۰/۹	۷۱۱/۸	۹۷۴۵۹۵/۳
اشکذر.....	۱۸۱۳۰۰	۷۸۸۵	۲۹۸۲۹/۸	۱۱۳۳۶۸/۹	۱۳۴/۱	۳۰۰۸۲/۲
بافق.....	۸۴۲۸۰۰	۷۲۸۴	۱۱۰۳۰/۰	۴۷۲۴۹۲/۸	۲۲۰/۴	۳۵۱۷۷۲/۸
بهباد.....	۶۸۱۴۰۰	۶۶۲۰	۵۷۷/۰	۲۸۴۲۸۱/۵	۷۷/۶	۳۸۹۸۴۳/۹
تفت.....	۵۸۲۶۰۰	۳۲۳۵۷	۲۵۹۰/۷	۴۳۷۹۶۴/۳	۱۹۲/۲	۱۰۹۴۹۵/۸
خاتم.....	۸۳۵۰۰۰	۴۰۸۵۵	۶۴۲۹۹/۷	۵۱۶۲۷۴/۶	۱۹۷/۲	۲۱۳۳۷۳/۶
مهریز.....	۶۷۲۴۰۰	۱۶۲۱۴	۵۱۲۷/۵	۵۳۵۹۸۷/۳	۳۹۱/۲	۱۱۴۶۸۰/۰
میبد.....	۵۰۵۳۰۰	۸۱۳۷	۱۸۲۵/۷	۳۶۰۴۴۰/۹	۷۴۶	۱۳۴۱۵۰/۴
یزد.....	۲۴۸۲۰۰	۱۲۴۷۵	۱۱۷۰۸/۴	۷۲۴۰۰/۲	۳۸۹۹/۵	۱۴۷۷۱۶/۹

(۱) در ستون اراضی مسکونی اطلاعات نقاط شهری آورده شده است.

(۲) ستون سایر شامل اراضی مسکونی روستایی و سایر موارد می باشد.

مأخذ- اداره کل منابع طبیعی و آبخیزداری استان یزد، اداره کل راه و شهرسازی استان یزد، سازمان جهاد کشاورزی استان یزد

۱-۲- سهم اراضی از مساحت استان در پایان سال ۱۳۹۵ (هکتار)



منبع: جدول ۱-۵

۱-۶- مشخصات ایستگاه‌های هواشناسی شهرستان ابرکوه: سال ۱۳۹۵

ارتفاع از سطح دریا (متر)	سال تأسیس	نوع ایستگاه	نام شهر یا دهستان محل استقرار	نام ایستگاه
۱۵۳۶	۲۰۰۲	سینوپتیک تکمیلی	ابرکوه	ابرکوه.....
۱۴۶۳	۱۹۷۷	اقلیم شناسی	اسفندار	اسفندآباد.....
۱۵۰۲	۱۹۹۹	باران سنجی	مهر آباد	بداف.....
۱۵۵۲	۱۹۹۹	باران سنجی	تیرجرد	تیزک.....
۱۷۰۵	۱۹۹۹	باران سنجی	فراغه	ده عرب.....
۱۷۰۳	۱۹۹۶	باران سنجی	فراغه	فراغه.....
۱۴۸۱	۱۹۹۶	باران سنجی	مهر آباد	مهرآباد.....

طول و عرض جغرافیایی						ایستگاه
عرض شمالی			طول شرقی			
درجه	دقیقه	ثانیه	درجه	دقیقه	ثانیه	
۳۱	۷	۱۲	۵۳	۱۳	۳۵	ابرکوه.....
۳۰	۵۵	۲۷	۵۳	۲۵	۴۷	اسفندآباد.....
۳۱	۰	۵۶	۳۰	۱۷	۵۰	بداف.....
۳۱	۱۰	۱۷	۵۳	۱۰	۱۰	تیزک.....
۳۱	۱	۵۲	۵۳	۲	۲۶	ده عرب.....
۳۱	۳	۱۴	۵۳	۱	۴۶	فراغه.....
۳۱	۱	۲۷	۵۳	۲۱	۱	مهرآباد.....

مأخذ- اداره کل هواشناسی استان یزد

۷-۱- مشخصات ایستگاه‌های هواشناسی شهرستان اردکان: سال ۱۳۹۵

ارتفاع از سطح دریا (متر)	سال تأسیس	نوع ایستگاه	نام شهر یا دهستان محل استقرار	نام ایستگاه
۱۲۳۴	۱۹۹۳	سینوپتیک	رباطات	رباط پشت بادام.....
۱۱۳۹	۲۰۰۱	سینوپتیک	عقدا	عقدا.....
۱۱۴۸	۱۹۸۸	اقلیم شناسی	اردکان	اردکان.....
۱۳۷۴	۱۹۹۰	اقلیم شناسی	رباطات	چادرملو.....
۹۸۰	۱۹۹۸	اقلیم شناسی	محمدیه	چاه افضل.....
۱۹۸۲	۱۹۹۹	باران سنجی	رباطات	چاه متک.....
۹۸۹	۱۹۶۶	باران سنجی	زرین	حاجی آباد زرین.....
۲۰۹۸	۱۹۹۹	باران سنجی	رباطات	درند اردکان.....
۱۳۲۱	۱۹۹۹	باران سنجی	درین	توت.....
۱۵۵۴	۱۹۹۶	باران سنجی	نارستان	سروعلیا.....
۱۱۳۹	۲۰۰۱	سینوپتیک	عقدا	عقدا.....
۱۴۸۳	۱۹۹۶	باران سنجی	عقدا	فخرآبادعقدا.....
۱۹۱۱	۱۹۶۶	باران سنجی	زرین	مرزعه آقاخرانق.....
۱۶۰۲	۱۹۹۹	باران سنجی	زرین	مرزعه میرها.....
۱۳۷۳	۱۹۷۱	باران سنجی	محمدیه	مرزعه نو عقدا.....
۱۱۷۳	۱۹۹۶	باران سنجی	رباطات	مغستان اکبر.....
۱۰۹۶	۱۹۹۶	باران سنجی	عقدا	هفتادر.....

۵

۷-۱- مشخصات ایستگاه‌های هواشناسی شهرستان اردکان: سال ۱۳۹۵ (دنباله)

طول و عرض جغرافیایی						ایستگاه
عرض شمالی			طول شرقی			
درجه	دقیقه	ثانیه	درجه	دقیقه	ثانیه	
۳۳	۰	۴۱	۵۵	۳۳	۲۹	رباط پشت بادام.....
۳۲	۲۶	۴۱	۵۳	۳۸	۳۰	عقدا.....
۳۲	۱۷	۲۴	۵۴	۱	۳۰	اردکان.....
۳۲	۱۸	۵۱	۵۵	۳۱	۱۶	چادرملو.....
۳۲	۳۰	۱۱	۵۳	۵۲	۵	چاه افضل.....
۳۲	۲۴	۳۳	۵۴	۳۰	۱۳	چاه متک.....
۳۳	۴	۵۳	۵۴	۵۱	۴۸	حاجی آبادزرین.....
۳۲	۲۶	۳۱	۵۴	۳۸	۴۳	درند اردکان.....
۳۲	۳۲	۱۷	۵۴	۲۵	۱۷	توت.....
۳۲	۱۹	۳۹	۵۳	۲۲	۱۹	سروعلیا.....
۳۲	۲۶	۴۱	۵۳	۳۸	۳۰	عقدا.....
۳۲	۱۹	۴۰	۵۳	۴۰	۳۸	فخرآبادعقدا.....
۳۲	۲۰	۲۳	۵۴	۳۶	۵۲	مرزعه آقاخراق.....
۳۲	۳۴	۴۱	۵۴	۳۳	۴۸	مرزعه میرها.....
۳۲	۲۳	۵۱	۵۳	۲۹	۱۹	مرزعه نو عقدا.....
۳۲	۳۵	۵۲	۵۵	۱۱	۳۴	مغستان اکبر.....
۳۲	۲۷	۱۴	۵۳	۴۱	۴۳	هفتادر.....

مأخذ- اداره کل هواشناسی استان یزد

۸-۱- مشخصات ایستگاه‌های هواشناسی شهرستان اشکذر: سال ۱۳۹۵

ارتفاع از سطح دریا (متر)	سال تأسیس	نوع ایستگاه	نام شهر یا دهستان محل استقرار	نام ایستگاه
۱۱۶۵	۱۹۷۳	اقلیم شناسی	اشکذر	اشکذر.....
۱۶۳۷	۱۹۹۸	اقلیم شناسی	خضرآباد	خضرآباد.....
۱۸۸۰	۱۹۸۶	باران سنجی	کذاب	کذاب.....
۱۱۳۸	۱۹۹۶	باران سنجی	رستاق	شمسی.....
۱۹۶۹	۱۹۹۶	باران سنجی	کذاب	هامانه.....
۱۱۳۶	۱۹۶۷	باران سنجی	رستاق	حسین آباد.....
۲۵۲۷	۱۹۹۷	باران سنجی	کذاب	سفلی.....
۱۶۴۳	۱۹۹۶	باران سنجی	کذاب	قوام آباد.....
۱۸۴۴	۱۹۹۸	باران سنجی	کذاب	خمسیان.....

طول و عرض جغرافیایی						ایستگاه
عرض شمالی			طول شرقی			
درجه	دقیقه	ثانیه	درجه	دقیقه	ثانیه	
۳۱	۰	۳۹	۵۴	۱۱	۱۱	اشکذر.....
۳۱	۵۲	۴۸	۵۳	۵۷	۱۹	خضرآباد.....
۳۱	۵۱	۵۷	۵۳	۵۲	۱۱	کذاب.....
۳۲	۵	۵۰	۵۴	۶	۳۶	شمسی.....
۳۱	۵۰	۵۲	۵۳	۵۲	۵۴	هامانه.....
۳۲	۳	۱	۵۴	۱۳	۳۵	حسین آباد.....
۳۱	۴۹	۳۸	۵۳	۴۵	۳۱	سفلی.....
۳۱	۵۵	۲۲	۵۴	۴	۴۲	قوام آباد.....
۳۱	۵۴	۳۲	۵۳	۴۷	۵۱	خمسیان.....

مأخذ- اداره کل هواشناسی استان یزد

۹-۱- مشخصات ایستگاه‌های هواشناسی شهرستان بافق: سال ۱۳۹۵

ارتفاع از سطح دریا (متر)	سال تأسیس	نوع ایستگاه	نام شهر یا دهستان محل استقرار	نام ایستگاه
۹۸۹	۱۹۹۲	سینوپتیک	بافق	بافق.....
۲۰۶۵	۱۹۶۵	باران سنجی	سبزدشت	باجگان.....
۹۷۹	۱۹۹۶	باران سنجی	مبارکه	باقرآباد.....
۱۸۷۳	۲۰۰۳	اقلیم شناسی	سبزدشت	سبز دشت.....
۱۷۷۹	۱۹۹۷	باران سنجی	مبارکه	شادکام.....
۱۵۲۹	۱۹۶۵	باران سنجی	مبارکه	قطروم.....
۱۹۸۹	۱۹۹۶	باران سنجی	کوشک	کوشک.....

طول و عرض جغرافیایی						ایستگاه
عرض شمالی			طول شرقی			
درجه	دقیقه	ثانیه	درجه	دقیقه	ثانیه	
۳۱	۳۷	۴۲	۵۵	۲۵	۱۵	بافق.....
۳۱	۲۷	۳۳	۵۵	۵۲	۵۷	باجگان.....
۳۱	۳۹	۵۴	۵۵	۲۲	۳۶	باقرآباد.....
۳۱	۳۲	۲۶	۵۵	۵۴	۳۴	سبز دشت.....
۳۱	۲۹	۱۷	۵۵	۴۸	۲۹	شادکام.....
۳۱	۲۵	۲۲	۵۵	۴۸	۱۱	قطروم.....
۳۱	۴۴	۲۴	۵۵	۴۷	۱۳	کوشک.....

مأخذ- اداره کل هواشناسی استان یزد

۱-۱۰- مشخصات ایستگاه‌های هواشناسی شهرستان بهاباد: سال ۱۳۹۵

ارتفاع از سطح دریا (متر)	سال تأسیس	نوع ایستگاه	نام شهر یا دهستان محل استقرار	نام ایستگاه
۱۴۳۲	۱۹۹۸	سینوپتیک	بهاباد	بهاباد.....
۱۸۳۸	۱۹۹۶	باران سنجی	آسفیج	آسفیج.....
۱۹۰۲	۱۹۹۷	باران سنجی	آسفیج	ببروئیة.....
۱۸۵۳	۱۹۹۷	باران سنجی	جلگه	پرک.....
۱۳۷۷	۱۹۸۷	باران سنجی	جلگه	درب هنزیهاباد.....
۲۴۲۰	۱۹۹۶	باران سنجی	جلگه	درند بهاباد.....
۲۱۰۳	۱۹۹۶	باران سنجی	بنستان	همیجان.....

طول و عرض جغرافیایی						ایستگاه
عرض شمالی			طول شرقی			
درجه	دقیقه	ثانیه	درجه	دقیقه	ثانیه	
۳۱	۵	۲۸	۵۶	۲	۴۶	بهاباد.....
۳۱	۴۰	۴۲	۵۶	۱۲	۵۰	آسفیج.....
۳۱	۴۰	۲۷	۵۶	۵	۳۰	ببروئیة.....
۳۱	۵۱	۳۵	۵۵	۴۷	۳۹	پرک.....
۳۱	۵۶	۳	۵۵	۵۸	۸	درب هنزیهاباد.....
۳۱	۴۴	۵۳	۵۵	۵۹	۴۴	درند بهاباد.....
۳۱	۴۵	۵۵	۵۵	۵۸	۳۵	همیجان.....

مأخذ- اداره کل هواشناسی استان یزد

۱۱-۱- مشخصات ایستگاه‌های هواشناسی شهرستان تفت: سال ۱۳۹۵

ارتفاع از سطح دریا (متر)	سال تأسیس	نوع ایستگاه	نام شهر یا دهستان محل استقرار	نام ایستگاه
۲۴۸۷	۱۹۹۷	اقلیم شناسی موقت	بنادکوک	بیداخوید.....
۲۲۴۷	۱۹۹۹	اقلیم شناسی موقت	شیر کوه	طرزجان.....
۱۵۶۵	۱۹۹۹	اقلیم شناسی موقت	تفت	پاچنار تفت.....
۲۰۰۷	۲۰۰۲	سینوپتیک	گاریزات	گاریز.....
۲۲۷۸	۲۰۰۴	باران سنجی	نصر آباد	نصر آباد.....
۲۴۶۷	۱۹۹۷	اقلیم شناسی	نیر	نیر.....
۲۳۴۶	۱۹۹۹	باران سنجی	شیر کوه	آشنائی ده بالا.....
۲۵۶۷	۱۹۹۹	باران سنجی	شیر کوه	آمحسن ده بالا.....
۱۷۷۹	۱۹۹۶	باران سنجی	پیشکوه	اسلامیه.....
۲۱۹۸	۱۹۹۸	باران سنجی	دهشیر	باز.....
۲۳۱۲	۱۹۹۴	باران سنجی	بنادکوک	بنادکوک دیزه.....
۲۴۴۱	۱۹۹۶	باران سنجی	دهشیر	دره زرشک.....
۲۲۹۶	۱۹۹۶	باران سنجی	پیشکوه	دره شیر.....
۲۲۲۱	۱۹۹۹	باران سنجی	دهشیر	دستجرد.....
۱۸۴۲	۱۹۶۸	باران سنجی	دهشیر	دهشیر.....
۲۳۸۸	۱۹۹۶	باران سنجی	زردین	زردین.....
۲۵۰۰	۱۹۹۶	باران سنجی	سخوید	سخوید.....
۲۵۶۲	۱۹۹۶	باران سنجی	پیشکوه	سلطانب.....
۲۳۷۲	۲۰۰۴	اقلیم شناسی	تفت	علی آباد.....
۲۰۲۱	۱۹۹۶	باران سنجی	کهدوئیه	کهدوئیه.....
۱۴۵۱	۱۹۹۶	باران سنجی	پیشکوه	مبارکه.....

۱۱-۱- مشخصات ایستگاه‌های هواشناسی شهرستان تفت: سال ۱۳۹۵ (دنباله)

طول و عرض جغرافیایی						ایستگاه
عرض شمالی			طول شرقی			
درجه	دقیقه	ثانیه	درجه	دقیقه	ثانیه	
۳۱	۳۲	۴۱	۵۳	۵۵	۸	بیداخوید.....
۳۱	۳۶	۰	۵۴	۱۰	۸	طزرجان.....
۳۱	۴۴	۱۹	۵۴	۱۱	۴۷	پاچنارتفت.....
۳۱	۱۸	۳۶	۵۴	۵	۵۶	گاریز.....
۳۱	۴۵	۲۷	۵۳	۵۱	۱۲	نصرآباد.....
۳۱	۲۸	۵۷	۵۴	۵	۴۰	نیر.....
۳۱	۳۷	۳۵	۵۴	۷	۴۲	آشنائی ده بالا.....
۳۱	۳۵	۵۶	۵۴	۶	۲۸	آمحسن ده بالا.....
۳۱	۴۳	۴۲	۵۴	۵	۵۷	اسلامیه.....
۳۱	۳۰	۴۱	۵۳	۵۱	۰	باز.....
۳۱	۲۸	۲۴	۵۳	۵۷	۵۶	بنادکوک دیزه.....
۳۱	۳۳	۴۸	۵۳	۵۰	۴۷	دره زرشک.....
۳۱	۳۹	۱	۵۴	۰	۳۹	دره شیر.....
۳۱	۳۳	۱۷	۵۳	۴۶	۳۱	دستجرد.....
۳۱	۲۷	۷	۵۳	۴۴	۵۱	دهشیر.....
۳۱	۲۶	۳۸	۵۴	۱۴	۴	زردین.....
۳۱	۳۰	۲۵	۵۴	۳	۴۵	سخوید.....
۳۱	۳۵	۴	۵۴	۰	۵۵	سلطانب.....
۳۱	۳۸	۵۴	۵۳	۴۹	۳۷	علی آباد.....
۳۱	۲۳	۴۳	۵۳	۵۵	۱۱	کهدوئیه.....
۳۱	۴۶	۲۶	۵۴	۱۴	۳۸	مبارکه.....

مأخذ- اداره کل هواشناسی استان یزد

۱۲-۱- مشخصات ایستگاه‌های هواشناسی شهرستان خاتم: سال ۱۳۹۵

نام ایستگاه	نام شهر یا دهستان محل استقرار	نوع ایستگاه	سال تأسیس	ارتفاع از سطح دریا (متر)
مروست.....	مروست	سینوپتیک	۱۹۹۶	۱۵۴۶
هرات.....	هرات	سینوپتیک تکمیلی	۲۰۰۱	۱۶۳۲
بختیاری.....	چاهک	باران سنجی	۱۹۹۶	۱۹۱۴
توتک.....	ایثار	باران سنجی	۱۹۹۹	۱۹۸۲
چاهک.....	چاهک	باران سنجی	۱۹۹۴	۱۷۲۶
چنارناز.....	ایثار	باران سنجی	۱۹۹۴	۱۷۲۴
خوانسار.....	فتح آباد	باران سنجی	۱۹۹۶	۱۸۹۹
کرخنگان.....	ایثار	باران سنجی	۱۹۹۹	۲۲۰۶

طول و عرض جغرافیایی						ایستگاه
عرض شمالی			طول شرقی			
درجه	دقیقه	ثانیه	درجه	دقیقه	ثانیه	
۳۰	۲۷	۴۸	۵۴	۱۲	۴۱	مروست.....
۳۰	۱	۱۸	۵۴	۲۳	۱	هرات.....
۲۹	۴۵	۱۱	۵۴	۱۱	۴۶	بختیاری.....
۳۰	۱۶	۵۰	۵۳	۵۹	۲۹	توتک.....
۲۹	۴۷	۱۷	۵۴	۱۸	۴۷	چاهک.....
۲۹	۴۷	۲۰	۵۴	۱۹	۳	چنارناز.....
۲۹	۵۵	۴۸	۵۴	۷	۲۳	خوانسار.....
۳۰	۸	۲۸	۵۳	۵۷	۵۹	کرخنگان.....

مأخذ- اداره کل هواشناسی استان یزد

۱۳-۱- مشخصات ایستگاه‌های هواشناسی شهرستان میبد: سال ۱۳۹۵

ارتفاع از سطح دریا (متر)	سال تأسیس	نوع ایستگاه	نام شهر یا دهستان محل استقرار	نام ایستگاه
۱۱۱۶	۲۰۰۰	سینوپتیک تکمیلی	مبید	میبد.....
۱۵۰۸	۱۹۹۶	باران سنجی	بفروئیه	اشنیز بالا.....
۱۹۹۴	۱۹۹۸	اقلیم شناسی	ندوشن	ندوشن.....
۱۹۸۰	۱۹۹۶	باران سنجی	سورک	سورک ندوشن.....
۲۱۷۲	۱۹۹۶	باران سنجی	صدرآباد	صدرآباد.....

طول و عرض جغرافیایی						ایستگاه
عرض شمالی			طول شرقی			
درجه	دقیقه	ثانیه	درجه	دقیقه	ثانیه	
۳۲	۱۳	۶	۵۳	۵۹	۰	میبد.....
۳۲	۵	۱۱	۵۳	۴۹	۱۹	اشنیز بالا.....
۳۲	۰	۵۶	۵۳	۳۲	۲۸	ندوشن.....
۳۲	۹	۸	۵۳	۲۵	۹	سورک ندوشن.....
۳۱	۵۵	۲۲	۵۳	۳۵	۴	صدرآباد.....

مأخذ- اداره کل هواشناسی استان یزد

۱۴-۱- مشخصات ایستگاه‌های هواشناسی شهرستان مهریز: سال ۱۳۹۵

ارتفاع از سطح دریا (متر)	سال تأسیس	نوع ایستگاه	نام شهر یا دهستان محل استقرار	نام ایستگاه
۱۴۸۷	۲۰۰۰	سینوپتیک تکمیلی	مهریز	مهریز.....
۲۱۸۹	۱۹۹۶	باران سنجی	میانکوه	بنادک سادات.....
۱۴۶۰	۱۹۹۸	اقلیم شناسی	بهداران	بهداران.....
۱۹۹۰	۱۹۹۶	باران سنجی	ارنان	سرو ارنان.....
۲۲۴۵	۲۰۰۰	اقلیم شناسی	تنگ چنار	تنگ چنار.....
۲۲۹۶	۱۹۹۵	باران سنجی	میانکوه	منشاد.....
۱۹۵۵	۱۹۹۶	باران سنجی	ارنان	علی آبادچهل گزی.....
۲۰۹۶	۱۹۹۷	باران سنجی	میانکوه	گل افشان.....
۱۴۵۷	۱۹۹۶	باران سنجی	بهداران	گردکوه.....
۱۴۵۵	۱۹۹۹	باران سنجی	خورمیز	مزرعه شریف.....
۱۴۰۲	۱۹۹۹	باران سنجی	خورمیز	سریزد.....
۱۵۰۹	۱۹۹۷	باران سنجی	خورمیز	خورمیز سفلی.....

۵

۱۴-۱- مشخصات ایستگاه‌های هواشناسی شهرستان مهریز: سال ۱۳۹۵ (دنباله)

طول و عرض جغرافیایی						ایستگاه
عرض شمالی			طول شرقی			
درجه	دقیقه	ثانیه	درجه	دقیقه	ثانیه	
۳۱	۳۵	۳۳	۵۴	۲۶	۱۲	مهریز.....
۳۱	۳۳	۴۹	۵۴	۱۱	۵۱	بنادک سادات.....
۳۱	۱۹	۱۴	۵۴	۵۵	۰	بهادران.....
۳۱	۱۹	۶	۵۴	۱۰	۱۱	سرو ارنان.....
۳۱	۲۳	۵۵	۵۴	۱۹	۲۱	تنگ چنار.....
۳۱	۳۲	۱۲	۵۴	۱۲	۴۸	منشاد.....
۳۱	۱۷	۱۳	۵۴	۱۶	۸	علی آبادچهل گزی.....
۳۱	۳۲	۵۴	۵۴	۱۴	۳۲	گل افشان.....
۳۱	۳۰	۲۴	۵۴	۴۷	۴۱	گردکوه.....
۳۱	۳۰	۸	۵۴	۳۶	۲۲	مزرعه شریف.....
۳۱	۳۶	۱۶	۵۴	۳۱	۲۴	سریزد.....
۳۱	۳۲	۳۲	۵۴	۲۶	۱۳	خورمیزسفلی.....

مأخذ- اداره کل هواشناسی استان یزد

۱۵-۱- مشخصات ایستگاه‌های هواشناسی شهرستان یزد: سال ۱۳۹۵

ارتفاع از سطح دریا (متر)	سال تأسیس	نوع ایستگاه	نام شهر یا دهستان محل استقرار	نام ایستگاه
۱۲۳۶	۱۹۶۱	سینوپتیک	یزد	یزد.....
۱۲۰۹	۱۹۹۶	باران سنجی	یزد	آبشور.....
۱۲۵۵	۱۹۶۶	باران سنجی	فهرج	خویدک.....
۱۲۳۶	۱۹۹۶	باران سنجی	یزد	راه آهن.....
۱۲۷۲	۱۹۹۴	باران سنجی	فهرج	فهرج.....
۱۲۵۵	۱۹۹۶	باران سنجی	فهرج	محمدآباد.....
۱۲۳۳	۱۹۹۶	باران سنجی	یزد	مهدی آباد.....
۱۱۸۰	۲۰۰۲	باران سنجی	زارچ	زارچ.....

طول و عرض جغرافیایی						ایستگاه
عرض شمالی			طول شرقی			
درجه	دقیقه	ثانیه	درجه	دقیقه	ثانیه	
۳۱	۵۴	۱۳	۵۴	۱۷	۲۰	یزد.....
۳۱	۵۴	۳۵	۵۴	۲۲	۵۱	آبشور.....
۳۱	۴۷	۵۹	۵۴	۳۰	۲۰	خویدک.....
۳۱	۵۱	۲۵	۵۴	۲۰	۵۸	راه آهن.....
۳۱	۴۵	۳۲	۵۴	۳۴	۴۱	فهرج.....
۳۱	۴۶	۲۴	۵۴	۲۵	۱۹	محمدآباد.....
۳۱	۵۱	۱۵	۵۴	۲۳	۳۲	مهدی آباد.....
۳۱	۵۹	۵	۵۴	۱۴	۴۶	زارچ.....

مأخذ- اداره کل هواشناسی استان یزد

۱۶-۱- اطلاعات هواشناسی شهر ابرکوه بر حسب ماه: سال ۱۳۹۵

دمای هوا (درجه سلسیوس)					ماه
پایین‌ترین کمینه	بالاترین بیشینه	میانگین	میانگین کمینه	میانگین بیشینه	
۱/۹	۲۶/۹	۱۵/۸	۸/۷	۲۲/۹	فروردین
۸/۵	۳۷/۱	۲۳/۶	۱۶/۱	۳۱/۱	اردیبهشت
۱۶/۴	۳۸/۸	۲۷/۲	۱۹/۰	۳۵/۴	خرداد
۱۹/۵	۴۱/۷	۳۱/۲	۲۳/۰	۳۹/۳	تیر
۱۶/۷	۴۱/۶	۲۹/۷	۲۱/۸	۳۷/۵	مرداد
۱۵/۹	۳۸/۲	۲۷/۴	۱۹/۲	۳۵/۶	شهریور
۹/۴	۳۵/۹	۲۲/۱	۱۴/۲	۳۰/۰	مهر
۳/۹	۲۷/۷	۱۶/۲	۸/۴	۲۴/۰	آبان
-۴/۲	۲۵/۹	۸/۵	۱/۵	۱۵/۴	آذر
-۶/۸	۲۴/۴	۹/۰	۱/۱	۱۶/۹	دی
-۸/۵	۲۲/۵	۷/۸	۰/۹	۱۴/۷	بهمن
-۴/۰	۲۴/۳	۱۱/۰	۴/۰	۱۸/۰	اسفند

ماه	بارندگی ماهانه (میلیمتر)	حد اکثر بارندگی در یک روز (میلیمتر)	رطوبت نسبی (درصد)	تعداد روزهای یخبندان	تعداد روزهای همراه با گرد و غبار	ساعات آفتابی (ساعت)	حد اکثر سرعت وزش باد (متر بر ثانیه)
فروردین	۱/۰	۰/۴	۳۳	۰/۰	۰	۲۴۸/۳	۲۲
اردیبهشت	۱۰/۸	۵/۹	۲۸	۰/۰	۳	۲۸۹/۹	۲۹
خرداد	۰/۰	۰/۰	۱۳	۰/۰	۲	۳۶۳/۵	۲۲
تیر	۰/۰	۰/۰	۱۴	۰/۰	۲	۳۴۹/۶	۱۶
مرداد	۰/۰	۰/۰	۱۶	۰/۰	۰/۰	۳۵۱/۳	۱۶
شهریور	۰/۰	۰/۰	۱۵	۰/۰	۰/۰	۳۲۲/۹	۱۹
مهر	۰/۰	۰/۰	۲۰	۰/۰	۳	۲۹۴/۵	۲۴
آبان	۰/۰	۰/۰	۲۴	۰/۰	۴	۲۵۰/۲	۱۹
آذر	۲/۱	۱/۶	۴۱	۱۳	۰/۰	۲۲۰/۱	۲۰
دی	۰/۰	۰/۰	۳۴	۱۲	۰/۰	۲۴۸/۱	۲۴
بهمن	۱۷/۰	۱۲/۷	۴۰	۱۲	۱	۲۳۵/۰	۲۶
اسفند	۱/۴	۰/۷	۳۹	۴	۳	۲۴۸/۱	۲۱

مأخذ- اداره کل هواشناسی استان یزد

۱۷-۱- اطلاعات هواشناسی شهر اردکان بر حسب ماه: سال ۱۳۹۵

دمای هوا (درجه سلسیوس)					ماه
پایین ترین کمینه	بالاترین بیشینه	میانگین	میانگین کمینه	میانگین بیشینه	
۱/۰	۳۱/۰	۱۷/۷	۱۰/۰	۲۵/۵	فروردین
۶/۰	۴۰/۰	۲۵/۳	۱۶/۷	۳۳/۸	اردیبهشت
۱۶/۰	۴۲/۰	۲۹/۶	۲۱/۱	۳۸/۱	خرداد
۱۸/۰	۴۵/۰	۳۲/۸	۲۴/۵	۴۱/۲	تیر
۱۲/۸	۴۵/۰	۳۰/۲	۲۱/۲	۳۹/۲	مرداد
۵/۰	۴۱/۶	۲۷/۹	۱۷/۹	۳۷/۹	شهریور
۷/۰	۳۹/۰	۲۲/۱	۱۲/۵	۳۱/۸	مهر
۰/۲	۳۱/۰	۱۶/۲	۶/۹	۲۵/۴	آبان
-۷/۰	۲۸/۰	۸/۳	۰/۲	۱۶/۴	آذر
-۷/۰	۲۸/۰	۷/۰	-۱/۶	۱۵/۶	دی
-۹/۴	۲۴/۰	۷/۲	-۰/۵	۱۵/۰	بهمن
-۵/۰	۲۶/۰	۱۱/۸	۳/۶	۲۰/۰	اسفند

ماه	بارندگی ماهانه (میلیمتر)	حداکثر بارندگی در یک روز (میلیمتر)	رطوبت نسبی (درصد)	تعداد روزهای یخبندان	تعداد روزهای همراه با گرد و غبار	ساعات آفتابی (ساعت)	حداکثر سرعت وزش باد (متر بر ثانیه)
فروردین	۱۴/۵	۱۱/۵	۳۹	۰	×	×	۱۰
اردیبهشت	۵/۵	۲/۵	۳۶	۰	×	×	۱۰
خرداد	۰/۰	۰/۰	۲۴	۰	×	×	۱۰
تیر	۰/۰	۰/۰	۲۴	۰	×	×	۱۰
مرداد	۰/۰	۰/۰	۲۵	۰	×	×	۶
شهریور	۰/۰	۰/۰	۲۵	۰	×	×	۶
مهر	۰/۰	۰/۰	۲۹	۰	×	×	۶
آبان	۰/۰	۰/۰	۳۵	۰	×	×	۶
آذر	۰/۰	۰/۰	۴۳	۱۸	×	×	۶
دی	۳/۰	۲/۰	۵۰	۲۳	×	×	۸
بهمن	۱۲/۵	۶/۵	۵۹	۱۷	×	×	۱۰
اسفند	۵/۰	۳/۵	۵۶	۷	×	×	۱۰

x دستگاه مورد نظر موجود نیست و یا خراب است.
مأخذ- اداره کل هواشناسی استان یزد

۱۸-۱- اطلاعات هواشناسی شهر اشکذر بر حسب ماه: سال ۱۳۹۵

دمای هوا (درجه سلسیوس)					ماه
پایین‌ترین کمینه	بالاترین بیشینه	میانگین	میانگین کمینه	میانگین بیشینه	
۲/۰	۳۲/۴	۱۷/۳	۹/۱	۲۵/۶	فروردین
۵/۲	۴۰/۰	۲۴/۴	۱۵/۱	۳۳/۷	اردیبهشت
۱۴/۲	۴۱/۸	۲۸/۵	۱۹/۲	۳۷/۹	خرداد
۱۶/۰	۴۴/۶	۳۱/۵	۲۲/۰	۴۰/۹	تیر
۱۳/۸	۴۵/۰	۲۹/۶	۲۰/۲	۳۹/۱	مرداد
۱۴/۰	۴۰/۶	۲۷/۶	۱۷/۶	۳۷/۶	شهریور
۷/۴	۳۸/۸	۲۲/۰	۱۲/۰	۳۲/۰	مهر
۰/۸	۳۱/۰	۱۵/۵	۵/۴	۲۵/۶	آبان
-۸/۰	۲۸/۰	۸/۱	-۰/۴	۱۶/۷	آذر
-۷/۴	۲۳/۸	۶/۴	-۲/۷	۱۵/۴	دی
-۱۱/۲	۲۴/۰	۷/۱	-۱/۰	۱۵/۳	بهمن
-۶/۲	۲۶/۸	۱۱/۷	۲/۹	۲۰/۵	اسفند

ماه	بارندگی ماهانه (میلیمتر)	حداکثر بارندگی در یک روز (میلیمتر)	رطوبت نسبی (درصد)	تعداد روزهای یخبندان	تعداد روزهای همراه با گرد و غبار	ساعات آفتابی (ساعت)	حداکثر سرعت وزش باد (متر بر ثانیه)
فروردین	۷/۵	۷/۵	۳۶	۰	۰	×	۱۰
اردیبهشت	۴/۷	۳/۰	۳۰	۰	۰	×	۱۸
خرداد	۱/۰	۱/۰	۲۵	۰	۰	×	۶
تیر	۰/۰	۰/۰	۲۶	۰	۰	×	۶
مرداد	۰/۰	۰/۰	۳۰	۰	۰	×	۸
شهریور	۰/۰	۰/۰	۳۱	۰	۰	×	۸
مهر	۰/۰	۰/۰	۲۷	۰	۰	×	۸
آبان	۰/۰	۰/۰	۳۴	۰	۰	×	۴
آذر	۱/۰	۱/۰	۴۰	۱۹	۰	×	۸
دی	۲/۵	۲/۵	۵۱	۲۵	۰	×	۱۰
بهمن	۶/۵	۴/۵	۵۳	۱۹	۰	×	۱۰
اسفند	۲/۳	۱/۰	۴۷	۹	۰	×	۱۰

x دستگاه مورد نظر موجود نیست و یا خراب است.

مأخذ- اداره کل هواشناسی استان یزد

۱۹-۱- اطلاعات هواشناسی شهر بافق بر حسب ماه: سال ۱۳۹۵

دمای هوا (درجه سلسیوس)					ماه
پایین‌ترین کمینه	بالاترین بیشینه	میانگین	میانگین کمینه	میانگین بیشینه	
۶/۵	۳۳/۳	۲۰/۷	۱۳/۴	۲۸/۱	فروردین
۹/۹	۴۲/۲	۲۷/۸	۱۹/۲	۳۶/۵	اردیبهشت
۱۷/۸	۴۴/۱	۳۱/۰	۲۱/۳	۴۰/۷	خرداد
۱۸/۳	۴۶/۶	۳۳/۵	۲۴/۲	۴۲/۹	تیر
۱۶/۵	۴۷/۲	۳۱/۵	۲۲/۲	۴۰/۸	مرداد
۱۶/۴	۴۳/۷	۳۰/۲	۲۰/۳	۴۰/۱	شهریور
۱۱/۸	۴۱/۶	۲۵/۴	۱۵/۹	۳۴/۸	مهر
۵/۶	۳۲/۶	۱۹/۳	۱۰/۴	۲۸/۲	آبان
-۳/۳	۳۱/۳	۱۱/۶	۴/۱	۱۹/۱	آذر
-۳/۶	۲۹/۲	۱۰/۳	۱/۵	۱۹/۰	دی
-۴/۴	۲۶/۱	۱۱/۱	۴/۳	۱۷/۹	بهمن
-۱/۶	۲۹/۲	۱۴/۹	۷/۱	۲۲/۸	اسفند

ماه	بارندگی ماهانه (میلیمتر)	حد اکثر بارندگی در یک روز (میلیمتر)	رطوبت نسبی (درصد)	تعداد روزهای یخبندان	تعداد روزهای همراه با گرد و غبار	ساعات آفتابی (ساعت)	حداکثر سرعت وزش باد (متر بر ثانیه)
فروردین	۶/۲	۳/۶	۲۹	۰	۷	۲۴۶/۷	۲۸
اردیبهشت	۱/۲	۰/۷	۲۰	۰	۹	۳۱۸/۸	۲۹
خرداد	۰/۹	۰/۹	۱۲	۰	۱۷	۳۶۴/۷	۲۱
تیر	۰/۰	۰/۰	۱۳	۰	۱	۳۷۰/۶	۲۰
مرداد	۰/۰	۰/۰	۱۴	۰	۴	۳۶۰/۴	۱۹
شهریور	۰/۰	۰/۰	۱۵	۰	۴	۳۴۰/۸	۱۸
مهر	۰/۰	۰/۰	۱۷	۰	۶	۳۰۴/۱	۱۶
آبان	۰/۰	۰/۰	۲۱	۰	۴	۲۶۱/۳	۱۵
آذر	۳/۵	۳/۳	۳۶	۸	۰	۱۹۳/۵	۱۹
دی	۰/۰	۰/۰	۳۷	۱۱	۰	۲۲۸/۲	۱۶
بهمن	۱۸/۷	۸/۵	۴۳	۱۰	۵	۱۷۸/۴	۲۰
اسفند	۳/۰	۳/۰	۳۷	۲	۸	۲۶۰/۹	۲۰

مأخذ- اداره کل هواشناسی استان یزد

۲۰-۱- اطلاعات هواشناسی شهر بهاباد بر حسب ماه: سال ۱۳۹۵

دمای هوا (درجه سلسیوس)					ماه
پایین ترین کمینه	بالاترین بیشینه	میانگین	میانگین کمینه	میانگین بیشینه	
۲/۹	۲۸/۴	۱۷/۳	۱۱/۰	۲۳/۷	فروردین
۷/۵	۳۷/۵	۲۴/۲	۱۶/۴	۳۱/۹	اردیبهشت
۱۵/۰	۳۹/۵	۲۷/۵	۱۹/۴	۳۵/۷	خرداد
۱۶/۰	۴۱/۷	۲۹/۷	۲۲/۰	۳۷/۴	تیر
۱۴/۸	۴۲/۰	۲۷/۶	۱۹/۵	۳۵/۷	مرداد
۱۴/۸	۳۹/۹	۲۶/۶	۱۸/۱	۳۵/۲	شهریور
۹/۱	۳۷/۳	۲۱/۹	۱۳/۵	۳۰/۳	مهر
۱/۵	۲۹/۲	۱۵/۷	۷/۲	۲۴/۲	آبان
-۶/۲	۲۶/۲	۹/۱	۲/۴	۱۵/۸	آذر
-۷/۱	۲۵/۵	۷/۹	-۰/۳	۱۶/۰	دی
-۶/۶	۲۱/۷	۷/۹	۲/۱	۱۳/۷	بهمن
-۲/۸	۲۴/۰	۱۱/۴	۴/۵	۱۸/۲	اسفند

ماه	بارندگی ماهانه (میلیمتر)	بارندگی در حداکثر یک روز (میلیمتر)	رطوبت نسبی (درصد)	تعداد روزهای یخبندان	تعداد روزهای همراه با گرد و غبار	ساعات آفتابی (ساعت)	حداکثر سرعت وزش باد (متر بر ثانیه)
فروردین	۵/۳	۱/۴	۳۵	۰	۴	۲۴۱/۲	۲۴
اردیبهشت	۴/۸	۲/۶	۲۵	۰	۰	۲۸۹/۰	۲۴
خرداد	۰	۰	۱۵	۰	۰	۳۵۶/۶	۱۸
تیر	۰	۰	۱۵	۰	۰	۳۶۵/۶	۱۷
مرداد	۰	۰	۱۵	۰	۰	۳۶۱/۵	۱۸
شهریور	۰	۰	۱۷	۰	۰	۳۳۲/۸	۱۸
مهر	۰	۰	۲۰	۰	۰	۲۷۲/۸	۱۴
آبان	۰	۰	۲۷	۰	۰	۲۷۳/۵	۱۴
آذر	۷/۴	۳/۶	۴۳	۱۲	۰	۲۱۲/۵	۲۳
دی	۲/۸	۲/۲	۴۷	۱۷	۰	۲۲۴/۴	۲۴
بهمن	۳۰/۹	۱۳/۲	۵۸	۱۳	۰	۲۰۱/۳	۲۶
اسفند	۳/۸	۳/۶	۴۶	۴	۰	۲۴۰/۱	۲۵

مأخذ- اداره کل هواشناسی استان یزد

۲۱-۱- اطلاعات هواشناسی شهر خضرآباد بر حسب ماه: سال ۱۳۹۵

دمای هوا (درجه سلسیوس)					ماه
پایین ترین کمینه	بالاترین بیشینه	میانگین	میانگین کمینه	میانگین بیشینه	
۱/۶	۲۶/۰	۱۵/۵	۱۰/۱	۲۰/۹	فروردین
۹/۰	۳۵/۸	۲۳/۰	۱۷/۶	۲۸/۵	اردیبهشت
۱۷/۸	۳۷/۲	۲۷/۴	۲۱/۸	۳۳/۰	خرداد
۲۰/۴	۴۰/۲	۳۰/۳	۲۴/۵	۳۶/۱	تیر
۱۹/۰	۴۰/۰	۲۸/۹	۳۲/۵	۳۴/۳	مرداد
۱۹/۰	۳۶/۰	۲۷/۵	۲۲/۲	۳۲/۸	شهریور
۱۱/۴	۳۴/۶	۲۱/۸	۱۶/۶	۲۷/۰	مهر
۶/۴	۲۶/۴	۱۶/۵	۱۱/۹	۲۱/۱	آبان
-۷/۸	۲۳/۸	۸/۰	۳/۶	۱۲/۴	آذر
-۲/۲	۲۱/۴	۷/۶	۳/۰	۱۲/۲	دی
-۵/۴	۲۰/۰	۶/۹	۲/۵	۱۱/۳	بهمن
-۳/۶	۲۱/۸	۱۰/۵	۵/۶	۱۵/۴	اسفند

ماه	بارندگی ماهانه (میلیمتر)	حداکثر بارندگی در یک روز (میلیمتر)	رطوبت نسبی (درصد)	تعداد روزهای یخبندان	تعداد روزهای همراه با گرد و غبار	ساعات آفتابی (ساعت)	حداکثر سرعت وزش باد (متر بر ثانیه)
فروردین	۱۰/۳	۱۰/۰	۳۴	۰	×	×	۲۰
اردیبهشت	۹/۹	۴/۷	۳۰	۰	×	×	۱۰
خرداد	۰/۰	۰/۰	۲۰	۰	×	×	۱۰
تیر	۰/۰	۰/۰	۱۹	۰	×	×	۸
مرداد	۰/۰	۰/۰	۲۳	۰	×	×	۷
شهریور	۰/۰	۰/۰	۲۱	۰	×	×	۶
مهر	۰/۰	۰/۰	۲۶	۰	×	×	۶
آبان	۴/۰	۴/۰	۳۴	۰	×	×	۶
آذر	۱/۰	۱/۰	۴۶	۸	×	×	۱۰
دی	۰/۵	۰/۵	۴۹	۴	×	×	۱۹
بهمن	۲۱/۶	۱۴/۷	۵۲	۶	×	×	۱۰
اسفند	۵/۴	۲/۸	۴۳	۳	×	×	۱۰

× دستگاه مورد نظر موجود نیست و یا خراب است.

مأخذ- اداره کل هواشناسی استان یزد

۱-۲۲- اطلاعات هواشناسی شهر مروست بر حسب ماه: سال ۱۳۹۵

دمای هوا (درجه سلسیوس)					ماه
پایین‌ترین کمینه	بالاترین بیشینه	میانگین	میانگین کمینه	میانگین بیشینه	
-۶/۰	۲۸/۱	۱۵/۵	۷/۵	۲۳/۵	فروردین
۶/۷	۳۸/۵	۲۲/۷	۱۳/۴	۳۲/۰	اردیبهشت
۱۱/۰	۳۹/۵	۲۶/۲	۱۶/۱	۳۶/۳	خرداد
۱۷/۵	۴۲/۲	۳۰/۰	۲۰/۷	۳۹/۴	تیر
۱۵/۲	۴۲/۳	۲۸/۷	۱۹/۶	۳۷/۷	مرداد
۱۲/۴	۳۹/۱	۲۶/۰	۱۶/۱	۳۶/۰	شهریور
۶/۱	۳۷/۱	۲۱/۳	۱۱/۲	۳۱/۴	مهر
۰/۰	۲۹/۵	۱۵/۱	۵/۱	۲۵/۲	آبان
-۴/۸	۲۷/۴	۹/۳	۱/۵	۱۷/۱	آذر
-۸/۱	۲۵/۷	۹/۸	۰/۹	۱۸/۶	دی
-۹/۹	۲۱/۲	۸/۱	۱/۷	۱۴/۵	بهمن
-۳/۰	۲۴/۰	۱۰/۹	۳/۳	۱۸/۴	اسفند

ماه	بارندگی ماهانه (میلیمتر)	حد اکثر بارندگی در یک روز (میلیمتر)	رطوبت نسبی (درصد)	تعداد روزهای یخبندان	تعداد روزهای همراه با گرد و غبار	ساعات آفتابی (ساعت)	حد اکثر سرعت وزش باد (متر بر ثانیه)
فروردین	۱/۶	۰/۶	۳۵	۲	۰	۲۶۱/۶	۲۴
اردیبهشت	۰/۵	۰/۳	۲۸	۰	۰	۳۱۰/۴	۲۱
خرداد	۰/۰	۰/۰	۱۴	۰	۴	۳۶۹/۰	۱۷
تیر	۰/۰	۰/۰	۱۶	۰	۳	۳۵۵/۰	۱۶
مرداد	۰/۰	۰/۰	۱۸	۰	۰	۳۴۳/۴	۱۸
شهریور	۰/۰	۰/۰	۱۸	۰	۰	۳۲۸/۰	۱۶
مهر	۰/۲	۰/۲	۲۱	۰	۳	۲۹۸/۲	۱۲
آبان	۰/۰	۰/۰	۲۵	۱	۴	۲۷۰/۲	۱۷
آذر	۰/۵	۰/۵	۴۰	۱۵	۱	۲۱۰/۴	۱۹
دی	۰/۰	۰/۰	۳۴	۱۳	۱	۲۳۷/۴	۱۸
بهمن	۲۸/۶	۱۸/۶	۴۷	۱۲	۸	۲۰۰/۱	۲۴
اسفند	۱۰/۴	۱۰	۴۶	۴	۴	۲۴۰/۸	۱۹

مأخذ- اداره کل هواشناسی استان یزد

۲۳-۱- اطلاعات هواشناسی شهر میبد بر حسب ماه: سال ۱۳۹۵

دمای هوا (درجه سلسیوس)					ماه
پایین‌ترین کمینه	بالاترین بیشینه	میانگین	میانگین کمینه	میانگین بیشینه	
۱/۷	۳۰/۶	۱۷/۹	۱۰/۵	۲۵/۲	فروردین
۷/۲	۴۰/۰	۲۵/۱	۱۶/۹	۳۳/۴	اردیبهشت
۱۶/۴	۴۱/۲	۲۹/۲	۲۱/۳	۳۷/۱	خرداد
۱۸/۲	۴۴/۶	۳۲/۲	۲۴/۴	۴۰/۰	تیر
۱۵/۸	۴۳/۵	۳۰/۳	۲۲/۴	۳۸/۲	مرداد
۱۵/۷	۴۰/۸	۲۸/۳	۱۹/۵	۳۷/۱	شهریور
۸/۸	۳۸/۵	۲۲/۲	۱۳/۴	۳۰/۹	مهر
۱/۹	۳۰/۴	۱۶/۵	۸/۰	۲۵/۱	آبان
-۶/۷	۲۸/۱	۸/۴	۱/۰	۱۵/۸	آذر
-۷/۸	۲۷/۱	۷/۱	-۱/۵	۱۵/۶	دی
-۸/۹	۲۳/۸	۷/۴	-۰/۱	۱۴/۸	بهمن
-۴/۰	۲۵/۹	۱۱/۹	۴/۰	۱۹/۷	اسفند

ماه	بارندگی ماهانه (میلیمتر)	حد اکثر بارندگی در یک روز (میلیمتر)	رطوبت نسبی (درصد)	تعداد روزهای یخبندان	تعداد روزهای همراه با گرد و غبار	ساعات آفتابی (ساعت)	حداکثر سرعت وزش باد (متر بر ثانیه)
فروردین	۷/۷	۷/۵	۳۳	۰	۶	۲۶۱/۴	۲۴
اردیبهشت	۵/۸	۴/۰	۲۶	۰	۳	۲۹۳/۷	۲۹
خرداد	۰/۰	۰/۰	۱۳	۰	۲۰	۳۷۳/۰	۲۷
تیر	۰/۰	۰/۰	۱۵	۰	۲۲	۳۷۳/۵	۱۵
مرداد	۰/۰	۰/۰	۱۵	۰	۲	۳۷۴/۵	۱۶
شهریور	۰/۰	۰/۰	۱۶	۰	۴	۳۴۳/۹	۱۴
مهر	۰/۰	۰/۰	۱۹	۰	۳	۳۰۶/۳	۱۴
آبان	۰/۱	۰/۱	۲۵	۰	۴	۲۶۰/۵	۱۶
آذر	۰/۹	۰/۹	۳۵	۱۷	۵	۲۱۱/۹	۲۳
دی	۰/۱	۰/۱	۴۶	۲۰	۴	۲۳۷/۵	۲۰
بهمن	۱۱/۲	۷/۹	۴۹	۱۵	۱۱	۲۲۱/۲	۲۳
اسفند	۴/۵	۳/۶	۴۲	۵	۱۵	۲۴۹/۷	۱۹

مأخذ- اداره کل هواشناسی استان یزد

۲۴-۱- اطلاعات هواشناسی شهر ندوشن بر حسب ماه: سال ۱۳۹۵

دمای هوا (درجه سلسیوس)					ماه
پایین‌ترین کمینه	بالاترین بیشینه	میانگین	میانگین کمینه	میانگین بیشینه	
۰/۰	۲۳/۶	۱۲/۰	۵/۴	۱۸/۶	فروردین
۳/۲	۳۴/۰	۱۹/۶	۱۲/۳	۲۶/۸	اردیبهشت
۱۲/۰	۳۴/۰	۲۳/۰	۱۵/۱	۳۰/۸	خرداد
۱۳/۶	۳۷/۰	۲۶/۳	۱۹/۵	۳۳/۱	تیر
۱۲/۰	۳۷/۴	۲۴/۶	۱۸/۰	۳۱/۲	مرداد
۱۲/۰	۳۴/۰	۲۳/۰	۱۵/۵	۳۰/۵	شهریور
۶/۰	۳۲/۰	۱۸/۰	۱۱/۰	۲۵/۰	مهر
-۱/۰	۲۸/۲	۱۲/۹	۵/۵	۲۰/۲	آبان
-۱۰/۰	۲۰/۰	۶/۱	۰/۱	۱۲/۰	آذر
-۸/۰	۲۰/۰	۶/۶	-۰/۳	۱۳/۵	دی
-۱۱/۰	۱۶/۰	۴/۸	-۰/۸	۱۰/۳	بهمن
-۷/۰	۱۹/۰	۷/۳	۱/۰	۱۳/۵	اسفند

ماه	بارندگی ماهانه (میلیمتر)	حداکثر بارندگی در یک روز (میلیمتر)	رطوبت نسبی (درصد)	تعداد روزهای یخبندان	تعداد روزهای همراه با گرد و غبار	ساعات آفتابی (ساعت)	حداکثر سرعت وزش باد (متر بر ثانیه)
فروردین	۷/۰	۳/۰	۳۹	۴	×	×	-
اردیبهشت	۱۲/۲	۵/۵	۳۱	۰	×	×	-
خرداد	۰/۰	۰/۰	۱۷	۰	×	×	-
تیر	۰/۰	۰/۰	۱۸	۰	×	×	-
مرداد	۰/۰	۰/۰	۲۱	۰	×	×	-
شهریور	۰/۰	۰/۰	۲۴	۰	×	×	-
مهر	۰/۰	۰/۰	۲۵	۰	×	×	-
آبان	۰/۲	۰/۲	۲۷	۲	×	×	-
آذر	۱/۸	۱/۸	۴۰	۱۶	×	×	-
دی	۳/۵	۳/۵	۴۱	۱۸	×	×	-
بهمن	۱۶/۳	۵/۰	۴۹	۱۶	×	×	-
اسفند	۹/۶	۴/۰	۴۹	۱۴	×	×	-

× دستگاه مورد نظر موجود نیست و یا خراب است.

مأخذ- اداره کل هواشناسی استان یزد

۲۵-۱- اطلاعات هواشناسی شهر نیر بر حسب ماه: سال ۱۳۹۵

دمای هوا (درجه سلسیوس)					ماه
پایین ترین کمینه	بالاترین بیشینه	میانگین	میانگین کمینه	میانگین بیشینه	
-۴/۰	۱۷/۰	۷/۸	۱/۳	۱۴/۳	فروردین
-۰/۲	۲۵/۶	۱۴/۴	۸/۰	۲۰/۸	اردیبهشت
۱۱/۸	۲۹/۰	۲۰/۹	۱۴/۵	۲۷/۲	خرداد
۱۵/۲	۳۲/۸	۲۴/۲	۱۸/۱	۳۰/۳	تیر
۱۱/۲	۳۲/۸	۲۲/۴	۱۵/۹	۲۹/۰	مرداد
۱۱/۸	۲۸/۶	۲۰/۹	۱۴/۵	۲۷/۳	شهریور
۶/۶	۲۸/۴	۱۸/۴	۱۱/۸	۲۵/۰	مهر
-۲/۲	۲۰/۴	۱۰/۴	۳/۰	۱۷/۷	آبان
-۱۸/۲	۱۵/۲	۲/۰	-۵/۲	۹/۲	آذر
-۱۱/۸	۱۴/۰	۲/۷	-۳/۸	۹/۳	دی
-۱۸/۲	۱۱/۴	-۰/۹	-۷/۴	۵/۶	بهمن
-۱۰/۲	۱۱/۴	۲/۱	-۴/۵	۸/۷	اسفند

ماه	بارندگی ماهانه (میلیمتر)	حداکثر بارندگی در یک روز (میلیمتر)	رطوبت نسبی (درصد)	تعداد روزهای یخبندان	تعداد روزهای همراه با گرد و غبار	ساعات آفتابی (ساعت)	حداکثر سرعت وزش باد (متر بر ثانیه)
فروردین	۲۸/۳	۸	۵۱	۷	×	×	۱۹
اردیبهشت	۳۰/۰	۱۰	۴۳	۱	×	×	۱۰
خرداد	۰/۰	۰	۲۷	۰	×	×	۱۰
تیر	۰/۰	۰	۲۳	۰	×	×	۲۰
مرداد	۰/۰	۰	۲۴	۰	×	×	۸
شهریور	۰/۰	۰	۲۵	۰	×	×	۸
مهر	۰/۰	۰	۳۰	۰	×	×	۸
آبان	۰/۰	۰	۴۱	۶	×	×	۹
آذر	۱۲/۵	۵	۴۹	۲۷	×	×	۱۰
دی	۰	۰	۴۸	۲۳	×	×	۱۰
بهمن	۸۷/۹	۴۳	۵۱	۳۰	×	×	۲۰
اسفند	۲۶/۵	۱۶	۵۲	۲۹	×	×	۸

× دستگاه مورد نظر موجود نیست و یا خراب است.

مأخذ- اداره کل هواشناسی استان یزد

۱-۲۶- اطلاعات هواشناسی شهر یزد بر حسب ماه: سال ۱۳۹۵

دمای هوا (درجه سلسیوس)					ماه
پایین ترین کمینه	بالاترین بیشینه	میانگین	میانگین کمینه	میانگین بیشینه	
۴/۵	۳۰/۸	۱۸/۶	۱۲/۴	۲۴/۷	فروردین
۱۱/۹	۳۸/۸	۲۶/۲	۱۹/۵	۳۲/۸	اردیبهشت
۱۹/۸	۴۰/۹	۳۰/۱	۲۳/۱	۳۷/۱	خرداد
۲۲/۱	۴۳/۷	۳۳/۱	۲۶/۱	۴۰/۱	تیر
۱۸/۷	۴۳/۸	۳۱/۲	۲۴/۳	۳۸/۱	مرداد
۱۸/۹	۴۰/۴	۲۹/۲	۲۲/۲	۳۷/۰	شهریور
۱۲/۰	۳۸/۲	۲۳/۸	۱۶/۷	۳۱/۰	مهر
۵/۹	۳۰/۴	۱۸	۱۰/۷	۲۵/۳	آبان
-۳/۹	۲۸/۵	۹/۹	۳/۶	۱۶/۱	آذر
-۲/۳	۲۷/۸	۹/۱	۲/۲	۱۵/۹	دی
-۵/۳	۲۳/۲	۹/۰	۲/۸	۱۵/۱	بهمن
-۲/۱	۲۵/۸	۱۳/۲	۶/۶	۱۹/۸	اسفند

ماه	بارندگی ماهانه (میلیمتر)	حد اکثر بارندگی در یک روز (میلیمتر)	رطوبت نسبی (درصد)	تعداد روزهای یخبندان	تعداد روزهای همراه با گرد و غبار	ساعات آفتابی (ساعت)	حد اکثر سرعت وزش باد (متر بر ثانیه)
فروردین	۷/۲	۴/۹	۳۱	۰	۷	۲۵۷/۹	۲۰
اردیبهشت	۲/۸	۲/۳	۲۳	۰	۱۲	۳۰۶/۶	۲۴
خرداد	۰/۰	۰/۰	۱۱	۰	۸	۳۷۰/۷	۲۴
تیر	۰/۰	۰/۰	۱۳	۰	۳	۳۷۳/۱	۱۶
مرداد	۰/۰	۰/۰	۱۳	۰	۵	۳۶۴/۸	۱۶
شهریور	۰/۰	۰/۰	۱۴	۰	۴	۳۴۰/۰	۱۵
مهر	۰/۰	۰/۰	۱۷	۰	۴	۳۰۳/۹	۲۱
آبان	۰/۰	۰/۰	۲۳	۰	۶	۲۶۴/۵	۱۱
آذر	۱/۹	۱/۳	۳۶	۷	۴	۲۰۲/۷	۱۶
دی	۱/۵	۱/۵	۴۵	۶	۲	۲۳۸/۵	۱۶
بهمن	۹/۰	۶/۲	۴۸	۸	۴	۲۰۲/۱	۱۹
اسفند	۱/۳	۱/۰	۳۸	۳	۱۰	۲۵۵/۵	۲۱

مأخذ- اداره کل هواشناسی استان یزد

۲۷-۱- اطلاعات هواشناسی ایستگاه هرات بر حسب ماه: سال ۱۳۹۵

دمای هوا (درجه سلسیوس)					ماه
پایین‌ترین کمینه	بالاترین بیشینه	میانگین	میانگین کمینه	میانگین بیشینه	
۰/۸	۲۶/۲	۱۵/۵	۸/۶	۲۲/۳	فروردین
۷/۶	۳۶/۶	۲۳/۲	۱۵/۴	۳۰/۹	اردیبهشت
۱۴/۲	۳۷/۴	۲۶/۹	۱۸/۸	۳۵/۰	خرداد
۱۹/۶	۴۱/۶	۳۰/۳	۲۲/۴	۳۸/۲	تیر
۱۷/۵	۴۰/۶	۲۸/۸	۲۱/۵	۳۶/۲	مرداد
۱۵/۸	۳۷/۴	۲۶/۹	۱۸/۸	۳۴/۹	شهریور
۹/۵	۳۵/۹	۲۲/۳	۱۴/۳	۳۰/۴	مهر
۳/۱	۲۸/۳	۱۶/۴	۸/۰	۲۴/۸	آبان
-۵/۱	۲۶/۶	۱۰/۴	۴/۳	۱۶/۵	آذر
-۴/۴	۲۶/۲	۱۱/۳	۴/۲	۱۸/۴	دی
-۶/۱	۲۰/۲	۸/۴	۳/۲	۱۳/۶	بهمن
-۱/۶	۲۳/۲	۱۱/۵	۵/۱	۱۷/۹	اسفند

ماه	بارندگی ماهانه (میلیمتر)	حداکثر بارندگی در یک روز (میلیمتر)	رطوبت نسبی (درصد)	تعداد روزهای یخبندان	تعداد روزهای همراه با گرد و غبار	ساعات آفتابی (ساعت)	حداکثر سرعت وزش باد (متر بر ثانیه)
فروردین	۴/۹	۲/۶	۳۱	۰	۰	۲۶۴/۶	۲۲
اردیبهشت	۳/۵	۲/۰	۲۳	۰	۰	۳۱۴/۲	۲۵
خرداد	۰/۰	۰/۰	۱۱	۰	۰	۳۶۲/۸	۱۹
تیر	۰/۰	۰/۰	۱۳	۰	۰	۳۵۹/۰	۱۱
مرداد	۲/۷	۲/۷	۱۶	۰	۰	۳۴۲/۱	۱۵
شهریور	۰/۰	۰/۰	۱۴	۰	۰	۳۲۵/۱	۱۶
مهر	۰/۰	۰/۰	۱۷	۰	۱	۳۴۰/۰	۱۵
آبان	۰/۰	۰/۰	۱۹	۰	۲	۲۷۷/۳	۱۶
آذر	۰/۸	۰/۷	۳۷	۷	۰	۲۱۱/۸	۲۰
دی	۰/۰	۰/۰	۲۹	۸	۰	۲۴۴/۵	۲۰
بهمن	۵۴/۵	۲۴/۷	۴۹	۹	۷	۱۸۷/۵	۲۷
اسفند	۱۸/۲	۱۶/۴	۴۲	۳	۰	۲۲۷/۵	۲۱

مأخذ- اداره کل هواشناسی استان یزد

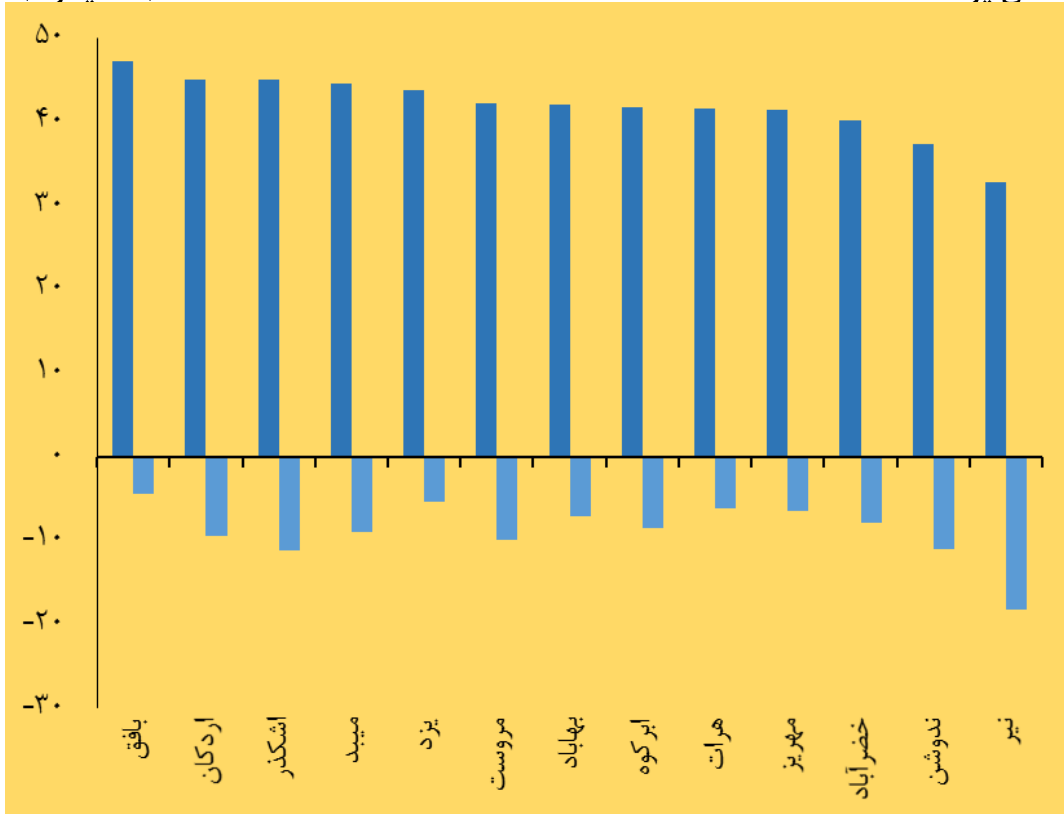
۲۸-۱- اطلاعات هواشناسی ایستگاه مهریز بر حسب ماه: سال ۱۳۹۵

دمای هوا (درجه سلسیوس)					ماه
پایین‌ترین کمینه	بالاترین بیشینه	میانگین	میانگین کمینه	میانگین بیشینه	
۵/۲	۲۷/۵	۱۶/۹	۵/۲	۲۷/۵	فروردین
۱۰/۶	۳۶/۵	۲۴/۶	۱۰/۶	۳۶/۵	اردیبهشت
۱۹/۴	۳۸/۳	۲۸/۸	۱۹/۴	۳۸/۳	خرداد
۲۰/۶	۴۱/۵	۳۱/۳	۲۰/۶	۴۱/۵	تیر
۱۹/۵	۴۱/۰	۳۰/۰	۱۹/۵	۴۱/۰	مرداد
۱۹/۳	۳۸/۴	۲۸/۳	۱۹/۳	۳۸/۴	شهریور
۱۱/۶	۳۵/۹	۲۲/۸	۱۱/۶	۳۵/۹	مهر
۵/۸	۲۹/۱	۱۶/۹	۵/۸	۲۹/۱	آبان
-۶/۴	۲۵/۴	۹/۲	-۶/۴	۲۵/۴	آذر
-۲/۰	۲۵/۱	۹/۱	-۲/۰	۲۵/۱	دی
-۶/۱	۲۲/۴	۸/۲	-۶/۱	۲۲/۴	بهمن
-۲/۳	۲۳/۰	۱۱/۷	-۲/۳	۲۳/۰	اسفند

ماه	بارندگی ماهانه (میلیمتر)	حد اکثر بارندگی در یک روز (میلیمتر)	رطوبت نسبی (درصد)	تعداد روزهای یخبندان	تعداد روزهای همراه با گرد و غبار	ساعات آفتابی (ساعت)	حداکثر سرعت وزش باد (متر بر ثانیه)
فروردین	۴/۱	۲/۱	۳۱	۰	۰	۲۵۲/۱	۲۰
اردیبهشت	۵/۵	۳/۱	۲۴	۰	۰	۲۹۸/۰	۲۱
خرداد	۰/۰	۰/۰	۱۲	۰	۰	۳۶۷/۲	۱۸
تیر	۰/۰	۰/۰	۱۴	۰	۰	۳۷۲/۰	۱۴
مرداد	۰/۰	۰/۰	۱۴	۰	۰	۳۶۹/۲	۱۶
شهریور	۰/۰	۰/۰	۱۵	۰	۰	۳۴۰/۴	۱۸
مهر	۰/۸	۰/۸	۱۸	۰	۰	۳۰۳/۳	۱۹
آبان	۰/۰	۰/۰	۲۳	۰	۰	۲۶۳/۶	۱۳
آذر	۴/۳	۲/۵	۳۹	۹	۹	۲۱۹/۸	۱۵
دی	۰	۰	۴۳	۶	۱	۲۲۲/۶	۲۰
بهمن	۴/۶	۱/۵	۴۸	۹	۲	۲۰۱/۶	۱۸
اسفند	۵/۰	۴/۱	۴۰	۳	۳	۲۴۱/۹	۱۶

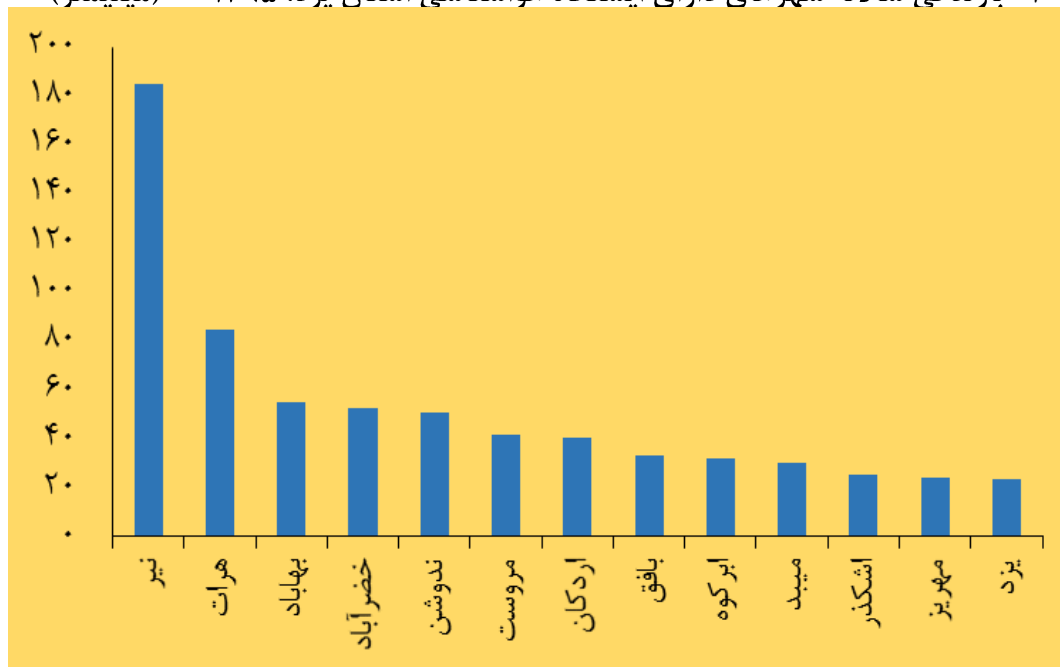
مأخذ- اداره کل هواشناسی استان یزد

۳-۱- بیشینه مطلق و کمینه مطلق درجه حرارت شهرهای دارای ایستگاه هواشناسی
استان یزد: ۱۳۹۵ (سانتیگراد)



منبع: جدول ۱-۱۶ تا ۱-۲۸

۱-۴- بارندگی سالانه شهرهای دارای ایستگاه هواشناسی استان یزد: ۱۳۹۵ (میلیمتر)



منبع: جدول ۱-۱۶ تا ۱-۲۸

۱- سرزمین و آب و هوا **=====** سالنامه آماری استان یزد ۱۳۹۵

۲۹-۱- جمع بارندگی سالانه شهرهای دارای ایستگاه همدیدی از بدو تاسیس تا پایان سال ۱۳۹۵
(میلیمتر)

شهر	بیشینه	کمینه	میانگین
ابرکوه	۱۲۴/۵	۷/۵	۵۷/۷
اردکان	۱۳۷/۹	۲۰/۰	۶۵/۵
اشکذر	۹۶/۵	۱۲/۰	۵۱/۳
بافق	۱۰۳/۰	۴/۳	۴۷/۲
بهباد	۱۱۲/۲	۱۶/۷	۶۵/۹
تفت	۲۱۱/۱	۳۱/۳	۱۰۳/۱
مروست	۱۰۹/۰	۱۹/۰	۶۰/۸
مهریز	۱۳۷/۹	۷/۰	۶۰/۰
میبد	۱۰۰/۸	۴/۰	۵۲/۲
ندوشن	۲۰۴/۵	۳۲/۶	۸۷/۰
هرات	۱۵۰/۵	۳۰/۶	۹۰/۲
یزد	۱۱۳/۶	۱۰/۶	۵۲/۸
نیر	۳۶۶/۵	۵۳/۵	۲۰۴/۰
خضراآباد	۱۹۲/۲	۲۹/۰	۱۰۲/۲

مأخذ- اداره کل هواشناسی استان یزد

۳۰-۱- دمای سالانه شهرهای دارای ایستگاه همدیدی از بدو تاسیس تا پایان سال ۱۳۹۵

(درجه سلسیوس)

پایین‌ترین کمینه	بالا‌ترین بیشینه	میانگین	میانگین کمینه	میانگین بیشینه	شهر
-۱۴/۴	۴۶/۴	۱۸/۸	۱۱/۴	۲۶/۳	ابركوه
-۱۴/۰	۴۹/۵	۱۹/۲	۱۰/۷	۲۷/۸	اردكان
-۱۶/۰	۴۶/۵	۱۸/۷	۹/۵	۲۷/۸	اشكذر
-۱۰/۸	۴۷/۶	۲۱/۷	۱۳/۴	۳۰/۱	بافق
-۱۷/۰	۴۵/۰	۱۸/۸	۱۱/۳	۲۶/۳	بهاپاد
*	*	*	*	*	تفت
-۱۱/۶	۴۴/۰	۱۸/۱	۹/۵	۲۶/۷	مروست
-۹/۶	۴۳/۵	۱۹/۵	۱۳/۱	۲۵/۸	مهریز
-۱۴/۶	۴۵/۸	۱۹/۷	۱۱/۷	۲۷/۸	میبد
-۲۲/۰	۳۹/۸	۱۴/۵	۷/۲	۲۱/۹	ندوشن
-۱۰/۰	۴۶/۶	۱۸/۸	۱۱/۶	۲۶/۱	هرات
-۱۲/۰	۴۵/۶	۲۰/۰	۱۲/۹	۲۷/۲	یزد
-۲۱/۰	۴۰/۲	۱۲/۰	۵/۹	۱۸/۱	نیر
-۱۴/۰	۴۴/۰	۱۸/۶	۱۳/۶	۲۳/۷	خضراآباد

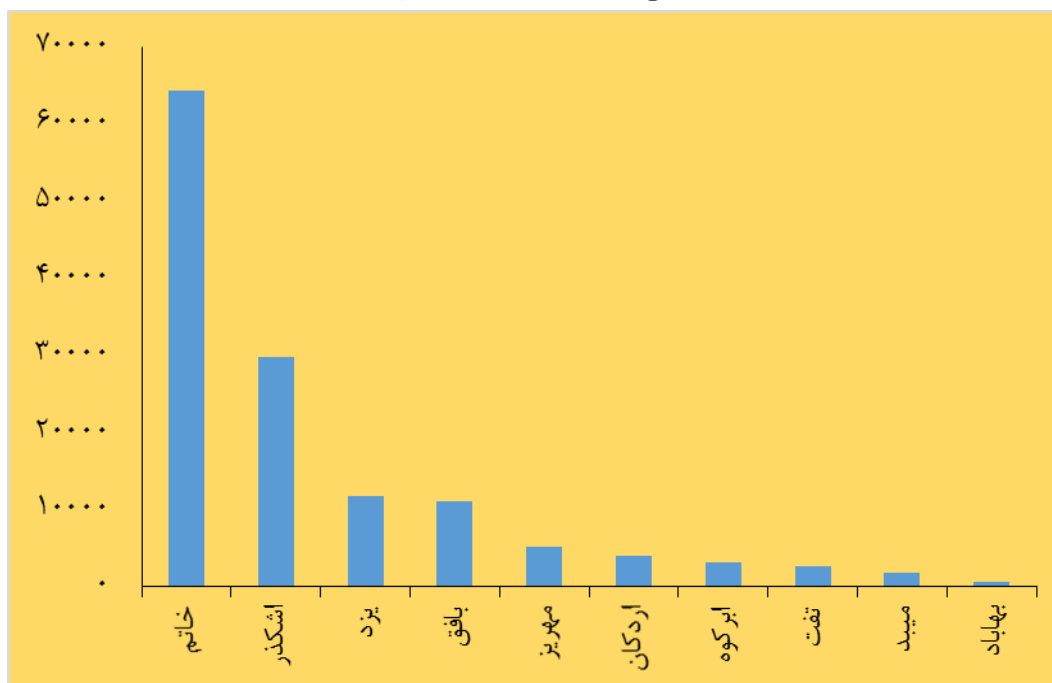
مأخذ- اداره کل هواشناسی استان یزد

۳۱-۱- مساحت پارک‌های جنگلی طبیعی، فضاهای سبز و ذخیره‌گاه‌های جنگلی در پایان سال ۱۳۹۵
(هکتار)

شهرستان	جمع کل عرصه‌های جنگلی ^(۱)	پارک‌های جنگلی طبیعی	فضاهای سبز ^(۲)	ذخیره‌گاه‌های جنگلی
کل استان	۱۳۴۰۷۱/۳	۰	۷۶۸/۱	۱۱۱۴
ابرقوه.....	۳۱۷۶/۵	۰	۶۵/۰	۰
اردکان.....	۳۹۰۶/۰	۰	۷۶/۰	۰
اشکذر.....	۲۹۸۲۹/۸	۰	۳۴/۰	۰
بافق.....	۱۱۰۳۰/۰	۰	۹/۰	۲۴۰
بهباد.....	۵۷۷/۰	۰	۶/۰	۰
تفت.....	۲۵۹۰/۷	۰	۱۲۳/۸	۴۰
خاتم.....	۶۴۲۹۹/۷	۰	۵۳/۸	۸۳۴
مهریز.....	۵۱۲۷/۵	۰	۵۱/۰	۰
میبد.....	۱۸۲۵/۷	۰	۴۲/۰	۰
یزد.....	۱۱۷۰۸/۴	۰	۳۰۷/۵	۰

(۱) منظور عرصه‌های طبیعی و دست کاشت است که بر اساس طرح پوشش گیاهی استان تهیه گردیده است.
(۲) فضاهای سبز: به علت تفویض مدیریت بعضی از فضاهای سبز شهرستان‌ها به دهیاری‌ها، شهرداری‌ها و ...، مساحت فضاهای سبز تحت پوشش اداره کل منابع طبیعی و آبخیزداری استان نسبت به سال گذشته کاهش یافته است.
مأخذ- اداره کل منابع طبیعی و آبخیزداری استان یزد

۱-۵- مساحت کل عرصه‌های جنگلی به تفکیک شهرستان: ۱۳۹۵ (هکتار)



منبع: جدول ۱-۳۱