


عمران شہری  
فصل ۱۹



### مقدمه

شهرداری موسسه مستقل و عمومی است که به منظور اداره امور محلی از قبیل عمران، آبادی، بهداشت شهر و تأمین رفاه و آسایش اهالی شهر و به‌عنوان زیستگاهی مطلوب برای شهروندان تأسیس شده است و مردم در اداره این امور مستقیم و غیرمستقیم شرکت و دخالت دارند. شهرداری دارای شخصیت حقوقی، استقلال مالی و اداری است و از خود دارای اموال، بودجه، درآمد، حقوق، تکالیف مخصوص و متمایز از دولت است.

در سال ۱۲۸۳ ه. ش، قانون بلدیه در مجلس شورای ملی تصویب شد. پیش از تشکیل بلدیه مردم هر شهر طبق آداب و رسوم و اعتقادات شخصی و دینی، بدون مداخله حکومت خدمات شهری را انجام می‌دادند. پس از پیروزی مشروطه مشکلات مختلفی در اداره امور شهرها در زمینه‌هایی مانند بهداشت شهری و آبرسانی

وجود داشت که موجب شد، نمایندگان مجلس اول درصدد تدوین قانونی برای اداره شهرها برآمدند، که منجر به تدوین اولین قانون شهرداری‌ها تحت عنوان «قانون بلدیه» در ۱۹ خرداد ۱۲۸۶ هجری شمسی شد.

از سال ۱۲۹۰ دولت سعی داشت بلدیه را به خود وابسته کند ولی این موضوع تا کودتای ۱۲۹۹ عملی نگردید؛ ولی پس از کودتا و تسلط دولت بر تمامی امور، در سال ۱۳۰۰ بلدیه که تا آن زمان نهادی مستقل بود به دولت وابسته شد. در سال ۱۳۰۹ قانون بلدیه لغو شد و قانون جدیدی تصویب شد که به موجب آن نحوه تأمین منابع از طریق عوارض و مالیات و... را مشخص می‌نمود.

شهرداری رشت سابقه‌ای هم‌تراز با شهرداری تهران دارد پس از شکل‌گیری مشروطیت در ایران با تصویب قانون بلدیه در ۱۲۸۶ هجری

روند فعالیت های مذکور خارج شده باشد، زباله نامیده می شود. مواد مزبور حتی اگر قابل بازیافت باشند باز هم در شمول چنین تعریفی قرار می گیرند.

**تاکسی:** تاکسی، وسیله نقلیه موتوری عمومی مسافری عموماً از نوع سواری است با مشخصات ویژه که امتیاز بهره برداری از آن توسط شهرداری صادر می شود.

**مینی بوس:** مینی بوس، وسیله نقلیه موتوری مسافری زمینی غیرریلی است که تعداد صندلی های آن (شامل صندلی راننده) حداقل ۱۰ و حداکثر ۲۱ نفر باشد.

**اتوبوس:** اتوبوس، وسیله نقلیه موتوری مسافری زمینی غیرریلی است که تعداد صندلی های آن با صندلی راننده و کمک راننده ۲۲ نفر یا بیش تر باشد.

**تقسیم بندی فضای سبز(انواع کاربری فضای سبز):**

**پارک شهری:** وسعت این پارک ها از یک هکتار به بالا می باشد. منطقه شهری بخشی از شهر است با ساختمان های همگن و خدمات لازم برای زیست جمعیت اسکان یافته در آن ها. عملکرد پارک های منطقه ای شهری عبارت است از ایجاد تنوع و فاصله بین ساختمان های عادی شهری و تمرکز فضای سبز بین آنها جهت تغییر طبیعی هوای آلوده در جایی که تراکم جمعیت

خورشیدی رسماً تأسیس شد و در زمره اولین بلدیه های ایران است و پیش از تصویب قانون بلدیه اداره شهر بر عهده انجمن بلدیه رشت بود.

برای تهیه این فصل از آمار و اطلاعات ۵۲ شهرداری استان، استفاده شده است که اطلاعاتی در زمینه های ایستگاه های آتش نشانی، میدان میوه و تره بار، حمل زباله، تعداد پارک های عمومی و مساحت آن، وسعت فضای سبز، تعداد حمام و... دارد که به روش ثبته تهیه و ارائه شده است.

**توضیحات:** از آنجا که شهرداری های استان فاقد کشتارگاه تحت مدیریت شهرداری می باشند، بدین منظور در جداول مربوط به فصل لحاظ شده است.

**تعاریف و مفاهیم به کار رفته در این فصل به شرح زیر است:**

**درجه شهرداری:** شهرداری ها بر حسب میزان جمعیت، درآمد و همچنین موقعیتی که در تقسیمات کشوری دارند، درجه بندی می شوند و بالاترین درجه شهرداری ها درجه ۱۲ می باشد. هر چه درجه شهرداری بالاتر باشد، شهرداری بزرگ تر است و بالعکس.

**زباله:** هرگونه مواد جامد یا نیمه جامد غیرقابل استفاده که ناشی از فعالیت های اجتماعی و تولیدی خانگی، کشاورزی و صنعتی باشد و از

دو گروه توده درخت کاری و توده غیردرخت کاری تقسیم می‌شود. این نوع پارک‌ها در رابطه مستقیم با واحدهای مسکونی قرار دارند و به عنوان یک فضای نیمه‌خصوصی در مجتمع‌های مسکونی یا در کنار گذرهای ارتباطی و یا فضاهای خطی و متمرکز واحدهای مسکونی واقع می‌شوند.

**پارک‌های جنگلی:** به پارک‌هایی گفته می‌شود که در حاشیه شهر باشند و حداقل امکانات و مبلمان شهری و گیاهان پوششی به ویژه چمن را دارا هستند. عموماً کاربری شهری نداشته و بیش‌تر تأثیرات زیست محیطی دارند.

**رفیوژ خیابان:** قطعات فضای سبز درون خیابان‌ها به صورت پیوسته و طولی که مسیر ترافیکی را از هم جدا می‌کند (فاصله بین پیاده‌رو و سواره‌رو، همچنین فاصله بین دو سواره‌رو) که شامل: الف- گذر زیر ۱۲ متر ب- گذر بالای ۱۲ متر ج. اتوبان شهری (۱- باند حفاظتی اطراف بزرگراه‌ها ۲- رفیوژهای اتوبان) د- خیابان (۱- بدون رفیوژ میانی ۲- با رفیوژ میانی) (۱- رفیوژ خاص) تعدادی از رفیوژها به خاطر عرض زیاد دارای معبر پیاده‌رو یا باند دوچرخه می‌باشد و بیش از یک قطعه باشد) ۲- شامل یک قطعه فضای سبز باشد). لازم به ذکر است رفیوژهای خیابان به دو گروه توده

بیشتر و ساختمان‌ها فشرده‌تر باشند، پارک‌های منطقه‌ای شهری به عنوان یک چشم‌انداز سبز اهمیت و نقش موثری پیدا می‌کند. این پارک‌ها دارای زمین بازی برای گروه‌های مختلف سنی، بخش‌هایی برای استراحت خردسالان و بزرگسالان و سایر خدمات عمومی است.

لازم به ذکر است پارک‌های شهری به دو گروه توده درخت کاری و توده غیردرخت کاری تقسیم می‌شود.

**پارک محله‌ای:** پارک‌هایی می‌باشند با وسعت کم و قابلیت دسترسی زیاد، بیش‌تر به صورت پیاده. استفاده کنندگان این پارک‌ها را خردسالان و افراد مسن تشکیل می‌دهند. تجهیزات این‌گونه پارک‌ها نیز در این جمعیت برنامه‌ریزی می‌شوند. پارک‌های عمومی محله‌ای در داخل شهرها به‌طور معمول بیش از یک هکتار گسترش ندارند. معمولاً تجهیزات این پارک‌ها عبارتند از: زمین بازی برای کودکان زیر ده سال، بخش‌های اختصاص یافته برای استراحت، کفپوش چمنی و تعدادی درخت سایه‌انداز. لازم به ذکر است پارک‌های محله‌ای به دو گروه توده درخت کاری و توده غیردرخت کاری تقسیم می‌شود.

**پارک همسایگی:** فضاهای سبز زیر ۱۵۰۰ مترمربع که شامل امکانات تاسیسات رفاهی و مبلمان شهری باشد که پارک‌های همسایگی به

- تصفیه و تلطیف هوای شهر و غربال بادهای ورودی شهر.

- جلوگیری از گسترش بی‌رویه شهر بهره‌برداری اقتصادی با بازدهی مفید از سرمایه‌گذاری انجام شده.

**آرامستان:** محلی است محصور که طبق نقشه مصوب شهرداری‌ها خیابان‌بندی و درخت‌کاری و گل‌کاری شده و مطابق اصول بهداشتی برای متوفیانی که به امانت گذارده می‌شود ساخته می‌شود، این محل باید دارای اتاق‌هایی متعدد جهت مشایعین، گورکنان و گذاردن متوفیان باشد و تمام اوقات لوازم دفن از قبیل آهک، آجر و غیره موجود باشد.

**ایستگاه آتش‌نشانی:** مکانی تحت مالکیت و نظارت شهرداری، متشکل از سه بخش جایگاه خودرویی و لوازم و تجهیزات، محل استقرار و انتظار نیروها و بخش اداری- آموزشی که جهت ایفای وظیفه آتش‌نشانی بر اساس ضوابط و دستورالعمل‌ها در محلی مستقل از ساختمان شهرداری احداث شده است.

#### گزیده اطلاعات

در سال ۱۳۹۶ تعداد ایستگاه‌های آتش‌نشانی شهرهای استان ۷۱ ایستگاه است و شهر ماسوله فاقد ایستگاه آتش‌نشانی بوده است.

در سال ۱۳۹۶، تعداد ۲۶۳ پارک عمومی با مساحت ۳۳۸ هکتار در استان وجود داشته و مساحت فضای سبز شهرهای استان حدود ۸۰۰ هکتار بوده است.

درخت‌کاری وتوده غیردرخت‌کاری تقسیم می‌شود.

**قطعات پراکنده فضای سبز:** فضاهای سبزی که فاقد امکانات تاسیسات رفاهی و مبلمان شهری باشد که شامل (۱- توده درخت‌کاری ۲- توده غیردرخت‌کاری)

- در مورد فضای سبز که از جنس دو بعدی نمی‌باشد نظیر احداث دیواره‌های سبز و یا توسعه‌های مربوط به بام سبز که گاه‌ها در روی سطح سخت برخی از قطعات فضای سبز ایجاد می‌شود می‌بایست مساحت این قسم از قطعات فضای سبز به صورت زیرمجموعه‌ای از همان قطعه ذکر شود. همچنین این‌گونه فضاهای سبز که در خارج از قطعات موجود فضای سبز باشد (از نوع توسعه سطحی احداث) خود شامل شماره قطعه جدیدی می‌باشد.

**کمربند سبز:** برای تعیین حدود شهر، کنترل گسترش شهر، جلوگیری از رشد بی‌رویه و به هم خوردن تناسب ساخت مورفولوژی شهر ایجاد می‌شوند. کمربندهای سبز در روند پویای شهر ممکن است نقش اولیه خود را از دست بدهند ولی نقش بالقوه آن‌ها به عنوان فضای سبز تعادل‌بخش و تفرجگاه شهری و شاخص زنده جهت تشخیص روند شهر پا برجا می‌ماند.

ساخت این کمربندها در پیرامون شهرها نقش‌های زیر را ایفا می‌کند:

- جلوگیری از انهدام زمین‌های قابل کشت در حومه در اثر گسترش شهرها.

## ۱۹-۱- خدمات شهری: ۱۳۹۶

شهر	تعداد ایستگاه آتش نشانی	میادین میوه و تره بار		حمل زباله	
		تعداد	وسعت (مترمربع)	تعداد خودرو	زباله حمل شده (تن در روز)
کل استان.....	۷۱	۱۱	۱۰۸۱۰۰	۳۲۶	۱۹۵۳
آستارا.....	۱	۱	۳۷۰۰	۲۱	۱۲۰
آستانه اشرفیه.....	۲	۰	۰	۸	۷۰
احمدسرگوراب.....	۱	۰	۰	۲	۲
اسالم.....	۱	۰	۰	۲	۱۰
اطاقور.....	۱	۰	۰	۲	۵
املش.....	۱	۰	۰	۳	۲۵
بازار جمعه.....	۱	۱	۳۰۰۰	۱	۴
بره سر.....	۱	۰	۰	۱	۳
بندرانزلی.....	۳	۰	۰	۱۶	۱۴۰
بندر کیش شهر.....	۱	۰	۰	۴	۲۰
پره سر.....	۱	۰	۰	۲	۱۱
تالش.....	۲	۰	۰	۳۶	۸۰
توتکابن.....	۱	۰	۰	۱	۲
جیرنده.....	۱	۰	۰	۱	۲
چابکسر.....	۱	۱	۵۰۰۰	۳	۱۰
چافو چمخاله.....	۱	۲	۱۰۰۰۰	۳	۲۰
چوبر.....	۱	۰	۰	۲	۶
حویق.....	۱	۰	۰	۲	۴
خشکبیجار.....	۱	۰	۰	۳	۴
خمام.....	۱	۰	۰	۲	۲۲
دیلمان.....	۱	۰	۰	۱	۲
رانکوه.....	۱	۰	۰	۱	۳
رحیم آباد.....	۱	۰	۰	۲	۶
رستم آباد.....	۱	۰	۰	۲	۳۰
رشت.....	۱۳	۱	۵۷۰۰۰	۱۰۴	۷۴۶



## ۱-۱۹- خدمات شهری: ۱۳۹۶ (دنباله)

شهر	تعداد ایستگاه آتش‌نشانی	میادین میوه و تره‌بار		حمل زباله	
		تعداد	وسعت (مترمربع)	تعداد خودرو	زباله حمل شده (تن در روز)
رضوانشهر .....	۱	۰	۰	۳	۱۳
رودبار .....	۱	۰	۰	۶	۲۳
رودبنه .....	۱	۰	۰	۱	۳
رودسر .....	۲	۱	۸۰۰۰	۷	۳۵
سنقر .....	۱	۰	۰	۴	۱۸
سیاهکل .....	۲	۰	۰	۵	۱۵
شفت .....	۱	۰	۰	۳	۱۲
شلمان .....	۱	۰	۰	۲	۱۲
صومعه‌سرا .....	۱	۰	۰	۸	۴۰
فومن .....	۱	۰	۰	۵	۳۰
کلاچای .....	۱	۰	۰	۲	۸
کوچصفهان .....	۱	۰	۰	۱	۱۲
کومله .....	۱	۰	۰	۲	۱۴
گوراب‌زرمیخ .....	۱	۰	۰	۲	۳
لاهیجان .....	۲	۱	۸۰۰۰	۱۷	۱۱۰
لشت‌نشاء .....	۱	۱	۴۰۰۰	۲	۲۰
لنگرود .....	۲	۱	۷۴۰۰	۱۱	۱۲۰
لوشان .....	۱	۰	۰	۲	۸
لولمان .....	۱	۰	۰	۲	۵
لوندویل .....	۱	۰	۰	۳	۲۵
لیسار .....	۱	۰	۰	۱	۱۰
ماسال .....	۱	۰	۰	۳	۲۵
ماسوله .....	۰	۰	۰	۲	۱
ماکلوان .....	۱	۰	۰	۱	۳
مرجقل .....	۱	۰	۰	۱	۷
منجیل .....	۱	۱	۲۰۰۰	۳	۳۰
واجارگاه .....	۱	۰	۰	۲	۴



## ۱۹-۱- خدمات شهری: ۱۳۹۶ (دنباله)

آرامستان <sup>(۱)</sup>		پارک عمومی		وسعت فضای سبز شهرداری (هکتار)	شهر
وسعت (مترمربع)	تعداد	وسعت (مترمربع)	تعداد		
۱۴۳۶۱۶۰	۱۰۵	۳۳۷۶۸۵۸	۲۶۳	۱۰۰	کل استان.....
۳۰۰۰۰	۱	۲۱۰۰۰۰	۲۳	۶۲	آستارا.....
۶۶۳۵۷	۵	۱۲۷۰۰۰	۱۱	۲۴	آستانه اشرفیه.....
۰	۰	۹۰۰۰	۱	۱	احمدسرگوراب.....
۲۰۰۰۰	۳	۲۰۰۰	۱	۱	اسالم.....
۳۰۰۰	۱	۶۰۰۰	۱	۱۳	اطاقور.....
۳۰۰۰۰	۱	۳۹۵۰۰	۲	۶	املش.....
۲۰۰۰	۱	۲۹۰۰۰	۳	۳	بازار جمعه.....
۲۰۰۰	۱	۳۰۰	۱	۲	بره سر.....
۱۲۰۰۰۰	۱	۲۹۸۶۶	۲۴	۵۷	بندرانزلی.....
۰	۰	۳۰۰۰۰	۳	۲۵	بندر کیشهر.....
۳۵۰۰۰	۳	۲۹۱۰۰	۲	۴	پره سر.....
۳۷۲۷۷	۵	۴۵۷۵۰	۱۱	۱۰	تالش.....
۲۲۰۰	۲	۵۰۰۰	۱	۱	توتکابن.....
۲۰۰۰۰	۲	۱۰۰۰	۱	۵	چیرنده.....
۴۰۰۰	۲	۸۰۰۰۰	۵	۳۰	چابکسر.....
۱۰۰۰۰	۵	۵۰۰۰	۳	۲۰	چافو چمخاله.....
۴۰۰۰	۱	۳۵۷۰۰۰	۳	۳۶	چوبر.....
۱۵۰۰۰	۴	۳۰۰۰۰	۲	۳۱	حویق.....
۶۷۵۰	۱	۵۰۰۰	۱	۳	خشکبیجار.....
۱۰۰۰۰	۱	۲۳۰۰۰	۴	۴	خمام.....
۳۰۰۰	۱	۶۰۰۰	۲	۱	دیلمان.....
۱۲۰۰۰	۲	۳۲۰۰۰	۲	۴	رانکوه.....
۱۳۰۰۰	۵	۱۴۰۰۰	۱	۲	رحیم آباد.....
۰	۰	۱۱۷۰۰۰	۴	۱۸	رستم آباد.....
۵۹۸۰۰۰	۲	۷۴۲۷۲۹	۶۰	۱۵۸	رشت.....





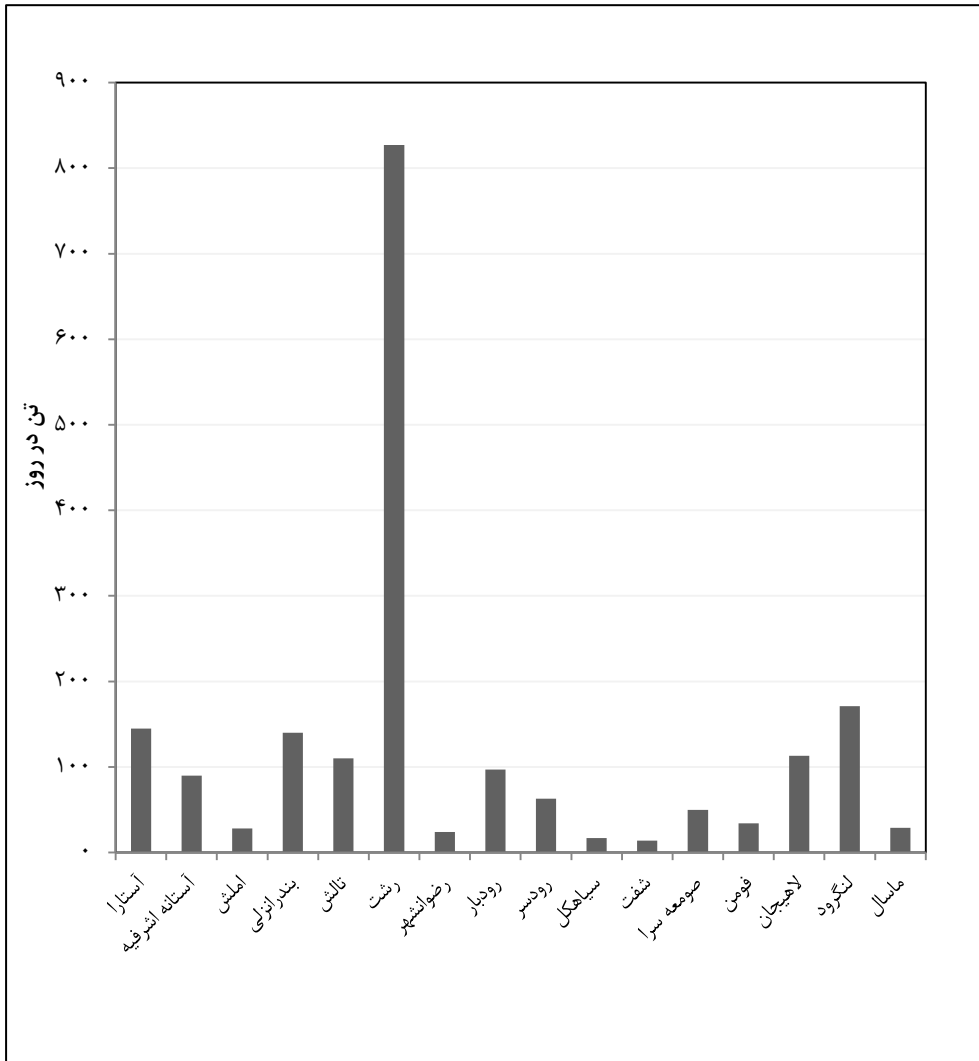
## ۱-۱۹- خدمات شهری: ۱۳۹۶ (دنباله)

آرامستان <sup>(۱)</sup>		پارک عمومی		وسعت فضای سبز شهرداری (هکتار)	شهر
وسعت (مترمربع)	تعداد	وسعت (مترمربع)	تعداد		
۱۰۰۰۰	۱	۲۲۴۰۰	۴	۵	رضوانشهر .....
۴۸۶۰۱	۱۰	۴۶۲۸۵	۴	۱۴	رودبار .....
۱۷۷۰۰	۷	۶۰۰	۱	۳	رودبنه .....
۱۰۰۰۰	۱	۷۷۵۲۸	۱۰	۳۷	رودسر .....
۱۵۳۰۰	۳	۱۶۰۰۰	۲	۹	سنقر .....
.	.	۱۶۵۰۰	۵	۵	سیاهکل .....
.	.	۱۰۰۰۰	۲	۳	شفت .....
.	.	۲۳۰۰	۱	۲	شلمان .....
۲۵۰۰۰	۱	۷۰۰۰۰	۲	۱۸	صومعه سرا .....
.	.	۴۰۰۰۰	۷	۸	فومن .....
۱۴۰۰۰	۴	۲۰۰۰۰	۳	۴	کلاچای .....
۱۱۲۰۰	۲	۱۰۶۳۰	۲	۷	کوچصفهان .....
۴۰۰۰	۱	۶۵۰۰	۲	۲	کومله .....
.	.	۱۵۰۰۰	۱	۲	گوراب زرمیخ .....
۸۰۰۰۰	۳	۵۱۹۰۰۰	۱۳	۶۴	لاهیجان .....
۱۸۰۰	۱	۱۰۰۰۰	۱	۲	لشت نشاء .....
۵۷۸۰۰	۵	۳۷۵۰۰۰	۳	۵۷	لنگرود .....
۲۰۰۰۰	۱	۳۶۷۲۰	۴	۶	لوشان .....
.	.	۳۰۰۰	۲	۲	لولمان .....
۲۰۰۰۰	۱	۱۵۰۰۰	۲	۵	لوندویل .....
۲۰۰۰	۱	۲۰۰۰۰	۲	۴	لیسار .....
۲۹۱۷۵	۱	۳۴۵۵۰	۷	۷	ماسال .....
۱۰۰۰	۱	۱۰۰۰	۱	۱	ماسوله .....
۳۰۰۰	۲	۸۰۰۰	۳	۱	ماکلوان .....
.	.	۱۴۷۰۰	۳	۲	مرجقل .....
۱۰۰۰۰	۱	۱۰۰۰۰	۳	۸	منجیل .....
۱۲۰۰۰	۸	۹۰۰	۱	۱	واچارگاه .....

۱- آرامستان شهرهایی که مدیریت آن با شهرداری می باشد، در جدول آمده است.

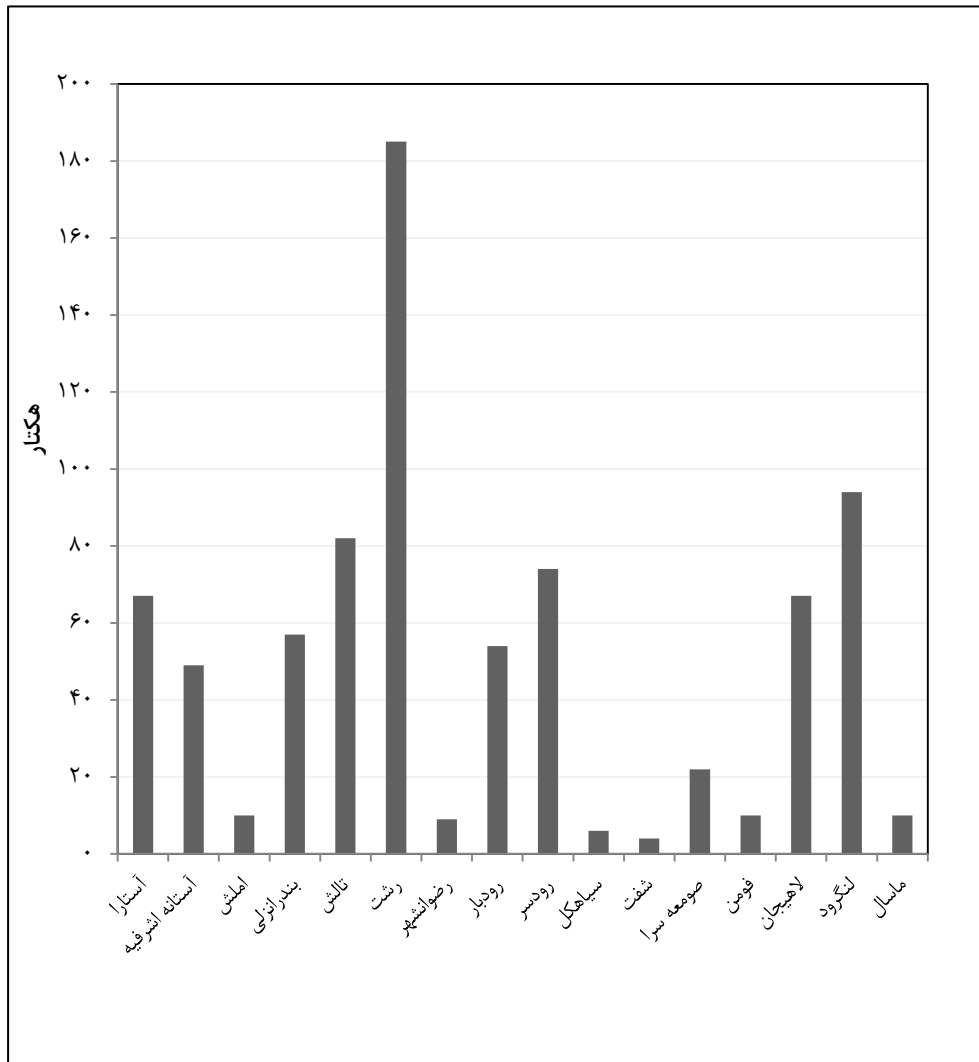
مأخذ - شهرداری های استان گیلان.

۱۹-۱- مقدار زباله حمل شده در نقاط شهری به تفکیک شهرستان: ۱۳۹۶



مبنا: جدول ۱- ۱۹

۱۹-۲- وسعت فضای سبز در نقاط شهری به تفکیک شهرستان: ۱۳۹۶



مبنا: جدول ۱-۱۹

## ۱۹-۲- وسایل نقلیه عمومی درون شهری برحسب نوع در پایان سال

سال و شهر <sup>(۱)</sup>	جمع	اتوبوس	مینی بوس	تاکسی
..... ۱۳۸۰	۵۲۸۷	۲۰۱	۳۵	۵۰۵۱
..... ۱۳۸۵	۵۲۶۶	۲۲۳	۲۳	۵۰۲۰
..... ۱۳۹۰	۱۲۱۵۲	۱۵۹	۲۰۹	۱۱۷۸۴
..... ۱۳۹۲	۱۱۴۱۷	۱۷۲	۲۲۷	۱۱۰۱۸
..... ۱۳۹۳	۱۲۲۶۸	۱۰۶	۲۳۴	۱۱۹۲۸
..... ۱۳۹۴	۱۱۸۲۸	۱۵۷	۲۰۲	۱۱۴۶۹
..... ۱۳۹۵	۱۲۴۱۴	۱۸۳	۲۱۵	۱۲۰۱۶
..... ۱۳۹۶	۱۱۵۵۴	۶۵	۲۲۱	۱۱۲۶۸
..... آستارا	۶۴۱	۰	۱۴	۶۲۷
..... آستانه اشرفیه	۲۲۹	۰	۰	۲۲۹
..... اسالم	۵۰	۰	۰	۵۰
..... اطاقور	۲	۰	۰	۲
..... املش	۷۰	۰	۰	۷۰
..... بازار جمعه (شاندرمن)	۱۶	۰	۰	۱۶
..... بندرانزلی	۱۲۳۳	۱۶	۴	۱۲۱۳
..... بندرکیاشهر	۷۹	۰	۰	۷۹
..... پره سر	۳۰	۰	۰	۳۰
..... تالش	۴۰۷	۰	۰	۴۰۷
..... توتکابن	۱۰	۰	۰	۱۰
..... تولم شهر (مرجقل)	۳	۰	۰	۳
..... جیرنده	۲	۰	۰	۲
..... چابکسر	۷۰	۰	۰	۷۰
..... حویق	۸	۰	۰	۸
..... خشکیجار	۹	۰	۰	۹
..... خمام	۶۸	۰	۰	۶۸
..... دیلمان	۲	۰	۰	۲
..... رانکوه	۳	۰	۰	۳
..... رحیم آباد	۵۴	۰	۰	۵۴



## ۲-۱۹- وسایل نقلیه عمومی درون شهری بر حسب نوع در پایان سال (دنباله)

سال و شهر <sup>(۱)</sup>	جمع	اتوبوس	مینی بوس	تاکسی
رستم آباد.....	۱۷	۰	۰	۱۷
رشت.....	۶۴۵۵	۴۹ <sup>(۲)</sup>	۱۹۲	۶۲۱۴
رضوانشهر.....	۴۸	۰	۰	۴۸
رودبار.....	۸۲	۰	۰	۸۲
رودبنه.....	۶	۰	۰	۶
رودسر.....	۳۳۹	۰	۴	۳۳۵
سنگر.....	۳	۰	۰	۳
سیاهکل.....	۵۵	۰	۰	۵۵
شفت.....	۱۰۱	۰	۰	۱۰۱
شلمان.....	۵	۰	۰	۵
صومعه سرا.....	۱۵۵	۰	۱	۱۵۴
فومن.....	۲۳۳	۰	۵	۲۲۸
کلاچای.....	۱۰۱	۰	۰	۱۰۱
کومله.....	۱۳	۰	۰	۱۳
گوراب زرمیخ.....	۲	۰	۰	۲
لاهیجان.....	۴۱۹	۰	۰	۴۱۹
لشت نشاء.....	۱	۰	۰	۱
لنگرود.....	۳۶۲	۰	۱	۳۶۱
لوشان.....	۲۰	۰	۰	۲۰
لوندویل.....	۱۱	۰	۰	۱۱
ماسال.....	۵۶	۰	۰	۵۶
منجیل.....	۷۶	۰	۰	۷۶
واجارگاه.....	۸	۰	۰	۸

۱- شهرهایی که نام آن‌ها درج نشده است، فاقد فعالیت موردنظر در جدول می‌باشند.

۲- فقط شامل اتوبوس‌های فعال می‌باشد. در صورتی که سال‌های قبل اتوبوس‌های غیرفعال نیز ذکر می‌گردید به همین دلیل

شاهد کاهش نسبت به سال قبل می‌باشیم.

مأخذ - شهرداری‌های استان گیلان.

۳-۱۹- مشخصات ایستگاه‌های آتش نشانی در شهر رشت

تعداد ناوگان عملیاتی هر ایستگاه	متوسط زمان رسیدن به محل حادثه (دقیقه:ثانیه)	تعداد نیروی آتش نشان	سطح پوشش ایستگاه (هکتار)	جمعیت زیر پوشش	منطقه	سال و نام ایستگاه
۴۲	۴:۵۸	۱۵۸	۱۰۵۷۱	۶۶۱۷۱۴	××	.....۱۳۹۰
۴۶	۵:۳۳	۲۲۹	۱۰۵۷۱	۶۶۱۷۱۴	××	.....۱۳۹۲
۴۹	۴:۱۵	۲۲۸	۱۰۵۷۱	۶۶۱۷۱۴	××	.....۱۳۹۳
۵۸	۳:۱۸	۲۴۹	۱۰۵۷۱	۶۶۱۷۱۴	××	.....۱۳۹۴
۳۸	۳:۱۵	۲۸۲	۱۰۵۷۱	۶۷۹۹۹۵	××	.....۱۳۹۵
<b>۴۱</b>	<b>۰۴:۰۱</b>	<b>۳۱۵</b>	<b>۱۰۵۷۱</b>	<b>۶۷۹۹۹۵</b>	<b>××</b>	<b>.....۱۳۹۶</b>
۳	۰۳:۵۶	۲۷	۱۳۳۲	۵۸۰۸۸	۱	..... شماره ۱
۴	۰۳:۴۸	۲۵	۹۸۳	۷۸۶۱۶	۲	..... شماره ۲
۶	۰۳:۵۲	۲۸	۱۵۱۱	۵۸۲۵۹	۳	..... شماره ۳
۷	۰۳:۵۵	۳۲	۱۰۱۸	۹۰۸۸۱	۱	..... شماره ۴
۸	۰۳:۴۴	۳۰	۱۳۶۲	۵۳۸۱۷	۴	..... شماره ۵
۴	۰۴:۴۱	۲۷	۴۴۰	۶۰۶۸۵	۵	..... شماره ۶
۲	۰۳:۰۲	۱۲	۱۹۴	۵۶۴۸۳	۲	..... شماره ۷
۳	۰۳:۱۱	۲۲	۱۹۱	۲۲۳۱۷	۳	..... شماره ۸
۲	۰۴:۲۶	۲۵	۱۶۹۵	۸۲۹۸۴	۴	..... شماره ۹
۲	۰۴:۵۶	۱۸	۱۸۰	۲۱۵۸۲	۵	..... شماره ۱۰
۳	۰۴:۴۸	۲۳	۱۳۸۵	۵۳۲۸۴	۵	..... شماره ۱۱
۲	۰۳:۵۷	۲۴	۱۳۸	۳۰۲۸۱	۳	..... شماره ۱۲
۲	۰۴:۳۶	۲۲	۱۴۲	۱۲۷۱۸	۴	..... شماره ۱۳

مأخذ- شهرداری رشت.

۴-۱۹- مقایسه توزیع فراوانی آتش‌سوزی‌ها و حوادث به تفکیک ایستگاه‌های آتش‌نشانی  
شهرداری رشت

تعداد آتش‌سوزی	تعداد حوادث	منطقه	سال و نام ایستگاه
۱۵۱۱	۷۹۵	××	.....۱۳۹۰
۱۶۱۲	۱۱۱۳	××	.....۱۳۹۲
۲۶۲۱	۶۰۵	××	.....۱۳۹۳
۱۹۵۵	۷۱۶	××	.....۱۳۹۴
۱۶۳۰	۸۹۱	××	.....۱۳۹۵
۲۶۸۲	۹۶۲	××	.....۱۳۹۶
۱۴۶	۱۴۲	۱	..... شماره ۱
۱۵۳	۱۳۵	۲	..... شماره ۲
۳۹۶	۵۹	۳	..... شماره ۳
۵۰۴	۲۴۴	۱	..... شماره ۴
۳۲۰	۹۲	۴	..... شماره ۵
۱۵۹	۴۰	۵	..... شماره ۶
۷۸	۱۸	۲	..... شماره ۷
۲۴	۱۰	۳	..... شماره ۸
۲۴۱	۵۳	۴	..... شماره ۹
۶۵	۲۴	۵	..... شماره ۱۰
۲۷۷	۱۱۰	۵	..... شماره ۱۱
۱۸۴	۲۲	۳	..... شماره ۱۲
۱۳۵	۱۳	۴	..... شماره ۱۳

مأخذ- شهرداری رشت.

## ۱۹-۵- زباله حمل شده خانگی به تفکیک مناطق پنج گانه شهرداری رشت

پسماند حمل شده خانگی (تن)	سال و مناطق
۲۰۴۴۰۰	۱۳۹۰
۱۸۲۵۰۰	۱۳۹۲
۱۶۰۶۰۰	۱۳۹۳
۱۶۲۰۰۰	۱۳۹۴
۲۲۶۳۰۰	۱۳۹۵
۲۷۲۴۰۰	۱۳۹۶
۶۲۴۸۸	منطقه ۱
۶۱۳۹۰	منطقه ۲
۵۶۵۷۳	منطقه ۳
۶۴۶۲۰	منطقه ۴
۲۷۳۲۹	منطقه ۵

مأخذ- شهرداری رشت.



## ۱۹-۶- وضعیت فضای سبز شهر رشت (مترمربع)

سال و مناطق	مساحت کل فضای سبز <sup>(۱)</sup>		پارک منطقه‌ای		پارک ناحیه‌ای		پارک محلی		پارک همسایگی		قطعات پراکنده فضای سبز	
	مساحت	تعداد	مساحت	تعداد	مساحت	تعداد	مساحت	تعداد	مساحت	تعداد	مساحت	تعداد
..... <sup>(۲)</sup> ۱۳۹۰	۱۳۶۰۲۶۴	۳	۳۱۰۰۰۰	۴	۱۲۶۰۰۰	۸	۹۱۵۹۰	۲۴	۵۶۸۵۱	۹۶	۹۳۲۰۹	
..... <sup>(۲)</sup> ۱۳۹۲	۱۴۱۵۴۹۶	۳	۳۱۰۰۰۰	۴	۱۲۶۰۰۰	۸	۹۱۵۹۰	۲۴	۵۶۸۵۱	۱۱۰	۱۱۰۲۳۵	
..... <sup>(۲)</sup> ۱۳۹۳	۱۴۳۱۸۷۵	۳	۳۱۰۰۰۰	۴	۱۲۶۰۰۰	۸	۹۱۵۹۰	۲۴	۵۶۸۵۱	۱۱۰	۱۱۰۲۳۵	
..... <sup>(۲)</sup> ۱۳۹۴	۱۵۱۰۸۲۴	۳	۳۱۰۰۰۰	۴	۱۲۶۰۰۰	۸	۹۱۵۹۰	۲۴	۵۶۸۵۱	۱۱۰	۱۱۰۲۳۵	
.....۱۳۹۵	۱۵۸۰۶۰۰	۳	۳۱۰۰۰۰	۴	۱۱۴۳۹۷	۱۷	۱۷۳۹۵۰	۳۳	۶۹۸۳۲	۱۱۸	۱۱۰۱۸۰	
.....۱۳۹۶	۱۵۸۱۶۵۳	۳	۳۱۰۰۰۰	۶	۱۱۸۹۴۷	۱۷	۱۷۳۹۵۰	۳۳	۶۹۸۳۲	۱۱۲	۱۰۶۶۸۳	
.....منطقه ۱	۳۲۰۶۵۵	۰	۰	۴	۶۱۹۴۷	۳	۱۹۴۲۶	۹	۱۷۱۸۷	۳۱	۸۴۹۶	
.....منطقه ۲	۳۳۴۰۸۶	۱	۱۲۰۰۰۰	۰	۰	۴	۵۵۰۶۹	۴	۶۱۲۴	۲۸	۲۸۹۹۳	
.....منطقه ۳	۴۳۴۰۴۹	۱	۱۲۰۰۰۰	۱	۳۲۰۰۰	۲	۱۴۵۵۵	۹	۲۱۱۰۷	۲۷	۳۷۴۳۱	
.....منطقه ۴	۳۸۵۲۰۴	۱	۷۰۰۰۰	۱	۲۵۰۰۰	۵	۴۳۹۰۰	۵	۱۴۳۸۵	۱۷	۱۸۷۳۹	
.....منطقه ۵	۱۰۷۶۵۹	۰	۰	۰	۰	۳	۴۱۰۰۰	۶	۱۱۰۲۹	۹	۱۳۰۲۴	

سال و مناطق	مساحت انهار	مساحت رفیوژ، جزیره ترافیکی و میدان	مساحت کمربند سبز	مساحت پارک جنگلی	مساحت دیوار و بالکن	مساحت اماکن و باغات دولتی	مساحت آرامستان‌ها	مساحت باغات احیا و اماکن خصوصی
..... <sup>(۲)</sup> ۱۳۹۰	۰	۲۶۵۷۶۳	۴۱۶۸۵۱	۰	۰	۰	۵۹۸۰۰۰	۰
..... <sup>(۲)</sup> ۱۳۹۲	۰	۳۰۳۹۶۹	۴۱۶۸۵۱	۰	۰	۰	۵۹۸۰۰۰	۰
..... <sup>(۲)</sup> ۱۳۹۳	۰	۳۲۰۳۴۸	۴۱۶۸۵۱	۰	۰	۰	۵۹۸۰۰۰	۰
..... <sup>(۲)</sup> ۱۳۹۴	۰	۳۲۹۲۹۷	۴۱۶۸۵۱	۷۰۰۰۰	۰	۰	۵۹۸۰۰۰	۰
.....۱۳۹۵	۰	۳۱۵۳۹۰	۴۱۶۸۵۱	۷۰۰۰۰	۰	۰	۵۹۸۰۰۰	۰
.....۱۳۹۶	۰	۳۱۵۳۹۰	۴۱۶۸۵۱	۷۰۰۰۰	۰	۰	۵۹۸۰۰۰	۰
.....منطقه ۱	۰	۸۶۴۰۲	۱۲۷۱۹۷	۰	۰	۰	۰	۰
.....منطقه ۲	۰	۴۳۵۴۵	۸۰۳۵۵	۰	۰	۰	۰	۰
.....منطقه ۳	۰	۸۲۵۲۹	۱۲۶۴۲۷	۰	۰	۰	۱۳۸۰۰۰	۰
.....منطقه ۴	۰	۶۸۷۶۶	۷۴۴۱۴	۷۰۰۰۰	۰	۰	۰	۰
.....منطقه ۵	۰	۳۴۱۴۸	۸۴۵۸	۰	۰	۰	۴۶۰۰۰۰	۰

۱- شامل مساحت آرامستان‌ها نمی‌باشد.

۲- اطلاعات توسط کارشناسان دستگاه ذی‌ربط تجدیدنظر شده است.

مأخذ- شهرداری رشت.