

آمارگیری کشاورزی در سطح ملی برای اولین بار در سال ۱۳۳۹، توسط اداره عمومی وقت و با روش نمونه گیری انجام شد.

پس از انجام چند آمارگیری نمونه ای که نتایج سالهای ۱۳۵۰ و ۱۳۵۱ آن منتشر شد، در سال ۱۳۵۲، اولین سرشماری کشاورزی روستایی، توسط مرکز آمار ایران به مرحله اجرا درآمد. در این سرشماری از طریق مراجعه به کلیه نقاط روستایی کشور، اطلاعات مورد نظر در سطح آبادی جمع آوری شد. در این طرح، فعالیت های کشاورزی نقاط شهری و خانوارهای عشایری که در هیچ یک از نقاط روستایی کشور محل مسکونی نداشتند، منظور نشد. براساس چارچوب آماری حاصل از سرشماری مزبور، طرح آمارگیری کشاورزی روستایی در سال های ۱۳۵۳، ۱۳۵۴ و ۱۳۵۶ لغایت ۱۳۵۹ و نیز در سال های ۱۳۶۱ و ۱۳۶۶ توسط مرکز آمار ایران اجرا و نتایج آن منتشر شد. در سال ۱۳۶۰، جهادسازندگی، ضمن اجرای طرح تهیه شناسنامه روستایی، اطلاعاتی مشابه اطلاعات حاصل از اجرای سرشماری کشاورزی سال ۱۳۵۲ مرکز آمار ایران گردآوری کرد. در سال ۱۳۶۷، اولین سرشماری عمومی کشاورزی کشور توسط مرکز آمار ایران، در سطح نقاط شهری و روستایی به مرحله اجرا درآمد. در این سرشماری، تمامی بهره برداریهای کشاورزی مربوط به اشخاص حقیقی، از طریق مراجعه به خانوارهای ساکن نقاط روستایی و شهری و نیز خانوارهای غیرساکن و بهره برداریهای مربوط به اشخاص حقوقی، از طریق شناسایی تمام مکان های محل انجام فعالیت های کشاورزی آنها مورد آمارگیری قرار گرفتند. با استفاده از چارچوب این سرشماری، اولین طرح آمارگیری نمونه ای کشاورزی در سال ۱۳۷۱، توسط مرکز آمار ایران انجام شد. در این طرح، فقط فعالیت زراعت بهره برداری زراعی تحت پوشش قرار گرفت و اطلاعات مربوط به تولید، ارزش تولیدات و هزینه تولید محصولات عمده زراعی و... برای سال ۱۳۷۰ جمع آوری شد. در سال ۱۳۸۲، سومین سرشماری عمومی کشاورزی کشور توسط مرکز آمار ایران به اجرا درآمد. در این سرشماری برخی از شهرها یا حوزه های شهری که تعداد خانوار بهره بردار آنها در زمان سرشماری ۱۳۶۷ قابل توجه نبوده، مورد سرشماری قرار نگرفته است. سهم این بخش از جامعه، طبق محاسبات انجام شده معادل ۱/۷ درصد تعداد خانوارهای بهره بردار، ۲/۵ درصد اراضی زراعی زیرکشت، ۳/۲ درصد مساحت باغ و قلمستان و ۱/۳ درصد تعداد دام های کشور در سال ۱۳۶۷ بوده است. از سرشماری عمومی کشاورزی ۱۳۷۶، فهرست گاوداریهای صنعتی تهیه و زمینه لازم برای اجرای طرح سرشماری گاوداریهای صنعتی کشور فراهم شد و بر این اساس، در سال ۱۳۶۹، برای اولین بار آمار گاوداری های صنعتی، توسط مرکز آمار ایران گردآوری شد. طرح مزبور برای سال ۱۳۷۲ به صورت سرشماری و برای سال های ۱۳۷۴ و ۱۳۸۰ به صورت نمونه ای انجام و نتایج آن ارائه شده است. آمار کشتار دام، تا سال ۱۳۴۶ به وسیله دفتر آمار وزارت دارایی انتشار می یافت. از سال ۱۳۴۷ تا سال ۱۳۷۵ گردآوری و انتشار آمار کشتار دام، توسط مرکز آمار ایران از طریق مکاتبه با شهرداریها و براساس گزارش های ماهانه شهرداریهایی که دارای کشتارگاه هستند، انجام شده است. از سال ۱۳۷۶، جمع آوری اطلاعات مزبور، از طریق کشتارگاهها و با همکاری سازمان دامپزشکی کشور و شهرداریها صورت می گیرد. مرکز آمار ایران، طرح های آمارگیری از مؤسسات مرغداری را برای اولین بار در سال های ۱۳۶۴ و ۱۳۶۵ اجرا نموده است. در سالهای اخیر با توجه به تنوع فعالیت در صنعت مرغداری، برای هر یک از فعالیتهای پرورش مرغ تخمگذار و بولت، مرغ مادر و جوجه کشی، اقدام به اجرای سرشماری کرده و برای فعالیت پرورش مرغ گوشتی، آمارگیری نمونه ای به عمل آورده است.

برای تهیه و تنظیم آمار و اطلاعات مندرج در جداول این فصل، علاوه بر نشریات مختلف مرکز آمار ایران، از آمارهای ثبتی دستگاه های اجرایی زیر نیز استفاده شده است:

سازمان جهاد کشاورزی استان، سازمان جهاد کشاورزی منطقه جیرفت و کهنوج، شرکت سهامی خدمات حمایتی کشاورزی استان کرمان، شرکت سهامی خدمات حمایتی کشاورزی منطقه جیرفت و کهنوج، مدیریت شیلات، سازمان تعاون روستایی استان کرمان، سازمان تعاون روستایی منطقه جیرفت و کهنوج، اداره کل تعاون استان، اداره کل منابع طبیعی استان کرمان. اطلاعات مندرج در این فصل، شامل آمارهایی در زمینه زراعت و باغداری، دام و طیور، جنگلداری، شیلات و شرکت های تعاونی می باشد.

### تعاریف و مفاهیم به کار رفته در این فصل به شرح زیر است :

**بهره برداری کشاورزی:** تمامی فعالیت های کشاورزی که تحت مدیریت واحدی قرار دارد، یک واحد تولیدی کشاورزی است که بهره برداری کشاورزی نامیده می شود. این مدیریت توسط اعضای یک یا چند خانوار (اشخاص حقیقی) یا توسط یک شرکت رسمی یا مؤسسه عمومی (اشخاص حقوقی)، اعمال می شود. در سرشماری عمومی کشاورزی ۱۳۹۳، اگر فعالیت های یک واحد تولیدی کشاورزی در محدوده چند آبادی یا شهر انجام شود، هر مجموعه واقع در محدوده یک آبادی یا شهر، یک بهره برداری کشاورزی تلقی می شود. در طرح مذکور، بهره برداری هایی سرشماری شده است که لااقل یکی از فعالیت های آن، در حدنصاب های تعیین شده زیر قرار گرفته باشد:

**زراعت:** بهره برداری هایی که در روز آمارگیری حداقل ۴۰۰ مترمربع زمین زراعی دارند.

**باغداری:** بهره برداری هایی که در روز آمارگیری حداقل ۲۰۰ مترمربع باغ و قلمستان دارند.

**پرورش دام سنگین:** بهره برداری های پرورش دهنده دام سنگین (گاو و گوساله، گاو میش و بچه گاو میش و شتر و بچه شتر) که در روز آمارگیری، دارای حداقل یک رأس / نفر دام سنگین بوده اند.

**پرورش دام سبک:** بهره برداری های پرورش دهنده دام کوچک (گوسفند و بره و بز و بزغاله) که در روز آمارگیری، دارای حداقل دو رأس دام سبک بوده اند.

**پرورش طیور به روش سنتی:** بهره برداری های پرورش دهنده طیور به روش سنتی که تعداد مرغ، خروس، جوجه و بوقلمون و اردک و غاز آن در روز آمارگیری، حداقل ۱۰ قطعه است.

**کشت گلخانه ای:** بهره برداری هایی که در روز آمارگیری، دارای تولید گلخانه ای در هر وسعتی بوده است.

**پرورش زنبور عسل:** بهره برداری هایی که در روز آمارگیری دارای فعالیت پرورش زنبور عسل به هر وسعت بوده است.

**پرورش کرم ابریشم و پرورش ماهی:** بهره برداری هایی که در طول ۳۶۵ روز گذشته دارای فعالیت پرورش کرم ابریشم و یا پرورش ماهی بوده اند.

**بهره بردار کشاورزی:** شخصی حقیقی یا حقوقی است که به تنهایی یا با مشارکت دیگران، مدیریت امور

بهره‌برداری کشاورزی و مسئولیت فنی و اقتصادی آن را به عهده داشته و مستقیماً در سود و زیان آن سهیم است. **اراضی کشاورزی:** منظور زمین های دایر کشاورزی است که شامل اراضی زراعی و باغ و قلمستان می شود

**اراضی زراعی:** بخشی از زمین‌های کشاورزی است که به فعالیت زراعت (کشت و کار نباتات سالانه) اعم از زیر کشت و آیش، اختصاص یافته است.

**اراضی زراعی آبی:** آن قسمت از اراضی زراعی است که زراعت انجام شده در آن آبیاری می‌شود.

**اراضی زراعی دیم:** آن قسمت از اراضی زراعی است که زراعت انجام شده در آن آبیاری نمی‌شود و آب مورد نیاز برای رشد گیاه از طریق نزولات آسمانی تأمین می‌شود.

**باغ و قلمستان:** آن بخش از اراضی کشاورزی که در زمان سرشماری زیر کشت نباتات دائمی به صورت کاشت مجتمع قرار داشته است .

**باغ:** زمینی است در فضای باز که در آن کاشت درختان مثمر به صورت مجتمع انجام شده باشد.

**قلمستان:** زمینی است در فضای باز که در آن انواع تبریزی ( تبریزی، سپیدار، کبوده، صنوبر، پده، شالک و ... ) و اوکالیپتوس با هدف بهره برداری از تنه یا شاخه آن به صورت مجتمع کاشته شده باشد.

**کاشت مجتمع باغی:** نوعی کاشت است که درخت یا درختچه های یک یا چند گیاه به صورت منظم و طبق قاعده کاشته شده باشند. کاشتی که در آن گیاهان بدون نظم و قاعده ولی با تراکم کافی کشت شده باشند، به نحوی که بتوان مساحت اختصاص یافته به آن را تعیین کرد، نیز کاشت مجتمع محسوب می شود.

**کاشت پراکنده درختان:** کاشت انواع محصولات دائمی در زمین های زراعی بهره برداری، حیاط منازل و کنار نهرهای آب می باشد.

**کاشت ساده (باغ تک محصولی):** نوعی کاشت مجتمع است که در آن فقط یک نوع محصول دائمی کاشته شده و اصطلاحاً " تک محصولی باشد. مانند باغی که در آن فقط انگور کاشته شده است.

**کاشت مخلوط (باغ چند محصولی):** نوعی کاشت مجتمع است که در آن بیش از یک نوع محصول دائمی و به صورت مخلوط کاشته شده است به نحوی که تعیین مساحت هر یک از محصولات مقدور نیست .

**سطح زیر کشت (کاشت):** مساحت زمینی است که به منظور تولید محصول مورد نظر در سال آمارگیری، در همان سال و یا قبل از آن، زیر کشت رفته باشد.

**آیش:** آن قسمت از اراضی زراعی آبی یا دیم، که در تناوب کشت قرار دارد ولی در سال زراعی موردنظر، کشت نشده است و محصولی از آن برداشت نخواهد شد که برحسب مورد، آیش آبی یا آیش دیم محسوب می‌شود.

**سال زراعی:** منظور از سال زراعی، اول مهرماه هر سال لغایت پایان شهریور ماه سال بعد است.

**محصولات سالانه:** به نباتاتی اطلاق می‌شود که به طور معمول ساقه علفی دارند و پس از برداشت محصول،

بوته آن از بین می‌رود و در مواردی، قسمت‌های زیرزمینی گیاه (ریشه، پیاز و نظایر آن) برای سال بعد در زمین باقی می‌ماند. مانند گندم، چغندر قند، سبزی‌ها و زعفران.

**محصولات دائمی:** گیاهانی هستند که غالباً تنه یا ساقه چوبی دارند و پس از برداشت محصول، تمام یا قسمتی از گیاه در زمین باقی می‌ماند و مجدداً در سال‌های بعد محصول می‌دهد. انواع درختان و درختچه‌های مثمر مانند مرکبات، هلو، انگور و بوته چای و درختان غیر مثمر مانند تبریزی، محصولات دائمی محسوب می‌شوند.

**تولید:** مقدار محصولی است که در دوره زمانی مشخص، طی فرایند تولید در واحد تولیدی، حاصل می‌شود و آماده عرضه برای فروش و مصرف است. در طرح‌های آماری مرکز آمار ایران، آن مقدار تولید که جنبه رایگان داشته یا دستمزد بابت آن جنسی باشد و یا به خودمصرفی واحد تولیدی برسد نیز، جزو تولید محسوب می‌شود. در مورد محصولات کشاورزی، تولید هر محصول به حالت متعارف آن که از مزرعه برداشت می‌شود، مورد نظر است. در مورد برنج، وزن شلتوک، در مورد انواع لوبیا، وزن دانه خشک، در مورد یونجه، اسپرس و شیدر، وزن علوفه خشک، در مورد گردو، بادام و پسته، وزن محصول بدون پوست سبز ولی با پوست خشک و در مورد تبریزی، سیب‌دار و...، قطع درخت برحسب اصله، تولید محسوب می‌شود.

**گاوداری صنعتی:** یک واحد تولیدی کشاورزی است که در آن، فعالیت پرورش دام از نظر محل و نحوه نگهداری، روش تغذیه و بهداشت دام، طبق برنامه و با رعایت اصول و موازین نوین و ویژه، انجام می‌گیرد. **مرغ گوشتی:** به نوعی مرغ و خروس اطلاق می‌شود که به منظور استفاده از گوشت آن پرورش داده می‌شود. **مرغ تخمگذار:** مرغی است که برای تولید تخم مرغ خوراکی، پرورش داده می‌شود. این قبیل مرغ‌ها را در سن سه ماهگی، پولت (نیمچه تخمگذار) می‌گویند. **ننبه:** منظور، تخم مرغ‌های تولید شده بدون پوست آهکی است.

**مرغ مادر:** مرغی است که از تخم نطفه‌دار آن، برای تولید جوجه استفاده می‌شود. مرغ مادر گوشتی، برای تولید جوجه‌های مرغ و خروس گوشتی، و مرغ مادر تخمی برای تولید جوجه‌های مرغ تخمگذار، پرورش داده می‌شود. **سرمایه‌گذاری (ارزش تغییرات اموال سرمایه‌ای):** تغییرات ایجاد شده در ارزش اموال سرمایه‌ای (مجموع ارزش خرید یا تحصیل و هزینه تعمیرات اساسی اموال سرمایه‌ای منهای ارزش فروش یا انتقال اموال سرمایه‌ای)، طی دوره زمانی معین را سرمایه‌گذاری گویند.

**اموال سرمایه‌ای:** تمامی ماشین‌آلات، وسایل، ابزار و تجهیزاتی هستند که برای انجام فعالیت‌های تولیدی یا ایجاد خدمت به کار گرفته می‌شوند و عمر مفید اقتصادی آن‌ها معمولاً از یک سال بیش‌تر است. ماشین‌آلات تولید و تجهیزات نیرو، ابزار و وسایل کار بادوام، لوازم و تجهیزات اداری، وسایل نقلیه و ساختمان، نمونه‌هایی از اموال سرمایه‌ای به شمار می‌آیند.

**شرکت تعاونی:** شرکتی متشکل از اشخاص حقیقی، با حداقل ۷ عضو است که تمام یا حداقل ۵۱ درصد از سرمایه آن به‌وسیله اعضا تأمین گردد و طبق مقررات موجود در قانون بخش تعاونی، به ثبت رسیده باشد. یادآور می‌شود، قبل از تعیین حداقل اعضای شرکت‌های تعاونی بر اساس قانون مذکور، بعضی از شرکت‌های تعاونی با اعضای کمتر از ۷ نفر تشکیل شده است.

**تنسيق:** تخمین دقیق مساحت و محدوده عرفی یک یا چند دامدار، در یک مرتع است.

**آبشخور:** چاه‌های کم عمقی است که از آب آن، فقط برای شرب دام استفاده می‌شود.

**چاه مالداري:** برای تأمین آب مورد نیاز دام‌ها، در دامنه کوه‌ها چاه‌هایی حفر می‌کنند که از این‌گونه چاه‌ها همانند آرتزین و همچون چشمه، آب جاری می‌شود. به این چاه‌ها، چاه مالداري اطلاق می‌شود.

**اراضي آبخيزها:** تمامی نقاطی از حوضه رودخانه، که آب‌های روان ناشی از بارندگی، از آن به رودخانه منتهی می‌شود، اراضي آبخيز رودخانه می‌نامند.

**آبخيزداري:** تمامی فعالیت‌هایی که برای احیا و اصلاح حوضه آبخيز انجام می‌گیرد، آبخيزداري نامیده می‌شود.

### گزیده اطلاعات :

براساس نتایج سرشماری عمومی کشاورزی ۱۳۹۳، ۲۵۱۱۱۳ واحد تولیدی کشاورزی، تحت عنوان بهره‌برداری کشاورزی در سطح استان شناسایی شده است که حداقل به یکی از فعالیت‌های زراعت، باغداری، تولید گلخانه‌ای، پرورش دام، پرورش ماکیان به روش سنتی، پرورش زنبور عسل و کرم ابریشم مشغول بوده‌اند. اکثریت مطلق این بهره‌برداری‌ها توسط اشخاص حقیقی یا همان کشاورزان و دامداران اداره می‌شود و تنها ۵۴۴ بهره‌برداری کشاورزی (۰/۲ درصد) تحت اداره اشخاص حقوقی (شرکت‌های رسمی و مؤسسات عمومی) قرار داشته است. از بین بهره‌برداری‌های کشاورزی، تعداد ۱۶۵۷۴۴ بهره‌برداری (۶۶/۸ درصد) تحت اداره بهره‌برداران باسواد و بقیه بهره‌برداری‌ها (۳۳/۲ درصد) زیر نظر بهره‌برداران بی‌سواد بوده است.

طبق نتایج این سرشماری، مساحت اراضي کشاورزی استان در آبان سال ۱۳۹۳ در حدود ۷۵۷ هزار هکتار شامل اراضي زیرکشت محصولات سالانه، آیش و باغ و قلمستان بوده است. مساحت اراضي زراعی ۴۱۲ هزار هکتار و باغ و قلمستان ۳۴۵ هزارهکتار گزارش شده است. همچنین مساحت اراضي کشاورزی آبی استان در حدود ۷۴۶ هزار هکتار بوده است.

سطح کاشت محصولات عمده کشاورزی طی سال زراعی ۹۳-۱۳۹۲ طبق نتایج این سرشماری به شرح زیر است:

**گندم:** سطح کاشت ۱۲۷ هزار هکتار، گندم دیم بیش از ۰/۸ تن.

**جو:** سطح کاشت ۳۸ هزار هکتار، سایر گیاهان زراعی ۱۸۴ هزار هکتار.

در زمان اجرای طرح سرشماری (آبان ۱۳۹۳)، تعداد انواع دام‌های استان شامل ۱ میلیون و ۴۶۲ هزار رأس گوسفند، ۱ میلیون و ۴۷۴ هزار رأس بز، ۱۴۲ هزار رأس گاو، ۱۲ هزار نفر شتر و ۱۴۰ رأس گاو میش بوده است.

در سال ۱۳۹۶ مساحت عرصه‌های جنگلی استان بیش از ۱۴۹۵ هزار هکتار بوده است. در سال مذکور، از ۸ میلیون و ۲۰۹ هزارهکتار مراتع استان، فقط ۰/۳ درصد جزو مراتع خوب و بقیه در رده مراتع متوسط و فقیر محسوب شده است. همچنین در این سال، ۲۵۰۰ تن انواع آبیان، صید و تولید شده است که از این میزان ۲۱۹۰ تن به مزارع پرورش ماهی ۳۱۰ تن به منابع طبیعی و نیمه طبیعی تعلق داشته است.

۱ - ۴ - بهره برداران فهرست و بهره برداران سرشماری شده بر حسب نوع بهره بردار و شهرستان: آبان ۱۳۹۳

خانوار معمولی غیر ساکن		خانوار معمولی ساکن		جمع		شهرستان
سرشماری شده	فهرست شده	سرشماری شده	فهرست شده	سرشماری شده	فهرست شده	
۹۰۴۹۱	۹۰۵۸۲	۱۵۸۰۵۴	۱۵۹۲۵۹	۲۴۹۸۱۷	۲۵۱۱۱۳	کل استان.....
۱۱۹۱	۱۱۹۱	۳۶۱۳	۳۶۱۹	۴۸۵۵	۴۸۶۱	ارزوئییه.....
۵۶۰۴	۵۶۰۴	۱۵۹۷	۱۶۰۰	۷۲۰۸	۷۲۱۱	انار.....
۴۱۹۶	۴۲۰۷	۶۲۸۱	۶۳۰۱	۱۰۶۱۱	۱۰۶۴۲	بافت.....
۳۳۱۵	۳۳۱۵	۵۲۳۷	۵۲۴۳	۸۶۲۸	۸۶۲۸	بردسیر.....
۳۰۹۵	۳۱۵۸	۱۰۰۹۳	۱۰۰۹۵	۱۳۲۶۹	۱۳۳۳۴	بم.....
۹۲۱۷	۹۲۱۷	۲۴۲۴۰	۲۴۵۰۰	۳۳۶۱۳	۳۳۸۷۳	جیرفت.....
۱۸۴۷	۱۸۵۰	۳۸۶۳	۳۸۷۱	۶۰۶۹	۶۰۸۰	راپر.....
۱۲۴۲	۱۲۴۲	۲۸۱۷	۲۸۱۷	۴۰۶۶	۴۰۶۶	راور.....
۱۹۶۸۲	۱۹۶۸۴	۸۹۶۰	۹۰۸۸	۲۸۱۷۷	۲۸۹۰۷	رفسنجان.....
۲۰۶	۲۰۸	۱۱۱۱۴	۱۱۸۳۷	۱۱۳۴۹	۱۲۰۷۴	رودبار جنوب.....
۱۳۶۹	۱۳۶۹	۶۱۴۲	۶۱۴۲	۷۵۱۹	۷۵۱۹	ریگان.....
۶۶۴۲	۶۶۴۲	۸۴۵۵	۸۴۵۷	۱۵۱۲۹	۱۵۱۳۱	زرند.....
۱۲۷۷۵	۱۲۷۷۶	۷۸۳۹	۷۸۴۱	۲۰۶۴۶	۲۰۶۴۹	سیرجان.....
۶۰۷۸	۶۰۸۰	۵۳۵۳	۵۳۵۹	۱۱۴۴۴	۱۱۴۵۲	شهربابک.....
۳۲۹۵	۳۲۹۵	۹۱۳۱	۹۱۳۱	۱۲۴۴۸	۱۲۴۴۸	عنبرآباد.....
۷۲	۷۲	۳۰۴۵	۳۰۴۷	۳۱۲۱	۳۱۲۳	فاریاب.....
۱۱۱۸	۱۱۱۸	۵۲۵۶	۵۲۵۶	۶۳۹۰	۶۳۹۰	فهرج.....
۴۱۷	۴۱۷	۶۴۳۳	۶۴۳۹	۶۸۵۳	۶۸۵۹	قلعه گنج.....
۵۴۶۰	۵۴۶۷	۱۰۰۹۵	۱۰۱۲۰	۱۵۶۳۶	۱۵۶۶۸	کرمان.....
۷۱۰	۷۱۰	۱۴۱۶	۱۴۲۰	۲۷۲۹	۲۷۳۳	کوهبنان.....
۴۴۴	۴۴۴	۵۸۹۹	۵۹۰۱	۶۳۵۵	۶۳۵۷	کهنوج.....
۹۹۸	۹۹۸	۵۹۸۴	۵۹۸۴	۶۹۸۹	۶۹۸۹	منوجان.....
۱۵۱۸	۱۵۱۸	۵۱۹۱	۵۱۹۱	۶۷۱۹	۶۷۱۹	نرماشیر.....

1 \_ 4 \_ بهره برداران فهرست و بهره برداران سرشماری شده بر حسب نوع بهره بردار و شهرستان : آبان ۱۳۹۳ (دنباله)

شهرستان		بهره بردار غیر ساکن		شرکت رسمی / مؤسسه عمومی
سرشماری شده	فهرست شده	سرشماری شده	فهرست شده	
۷۲۸	۷۲۸	۷۲۸	۵۴۴	کل استان .....
۳۹	۳۹	۳۹	۱۲	ارزوئیه .....
۰	۰	۰	۷	انار .....
۱۱۹	۱۱۹	۱۱۹	۱۵	بافت .....
۴۸	۴۸	۴۸	۲۲	بردسیر .....
۳۴	۳۴	۳۴	۴۷	بم .....
۱۲۲	۱۲۲	۱۲۲	۳۴	چیرفت .....
۳۴۶	۳۴۶	۳۴۶	۱۳	رابر .....
۲	۲	۲	۵	راور .....
۱	۱	۱	۱۳۴	رفسنجان .....
۲	۲	۲	۲۷	رودبار جنوب .....
۰	۰	۰	۸	ریگان .....
۰	۰	۰	۳۲	زرنند .....
۰	۰	۰	۳۲	سیرجان .....
۰	۰	۰	۱۳	شهربابک .....
۰	۰	۰	۲۲	عنبرآباد .....
۲	۲	۲	۲	فاریاب .....
۰	۰	۰	۱۶	فهرج .....
۰	۰	۰	۳	قلعه گنج .....
۶	۶	۶	۷۵	کرمان .....
۰	۰	۰	۳	کوهبنان .....
۷	۷	۷	۵	کهنوج .....
۰	۰	۰	۷	منوجان .....
۰	۰	۰	۱۰	نرماشیر .....

## ۲ - ۴ - بهره برداری های کشاورزی برحسب نوع فعالیت و شهرستان: آبان ۱۳۹۳

پرورش دام سبک	پرورش دام سنگین	کشت گلخانه ای	باغداری	زراعت	شهرستان
۸۱۷۱۱	۳۲۸۱۴	۱۹۵۵	۱۷۶۹۴۶	۸۶۸۱۹	کل استان.....
۲۵۹۶	۸۵۷	۱۸	۱۹۴۵	۲۴۳۱	ارزوئیه.....
۸۷۰	۱۰۷	۷	۶۴۵۲	۳۷	انار.....
۴۲۴۷	۳۷۵	۲۵	۸۰۴۴	۴۶۳۶	بافت.....
۳۲۰۹	۱۴۱۲	۳	۴۲۴۶	۴۷۷۴	بردسیر.....
۳۷۳۶	۱۵۱۵	۲۴	۱۰۵۰۹	۴۴۷۰	بم.....
۶۲۴۹	۴۷۹۷	۱۳۲۲	۲۲۲۰۵	۱۳۵۳۷	جیرفت.....
۲۴۸۱	۴۱۵	۰	۴۳۷۳	۳۲۰۷	رابر.....
۲۱۹۲	۳۰۸	۳	۳۲۶۰	۱۳۹۱	راور.....
۳۸۶۸	۲۴۹	۱۸	۲۶۴۶۲	۴۱۴	رفسنجان.....
۵۳۷۲	۴۹۰۶	۵	۳۰۳۴	۹۷۳۷	رودبار جنوب.....
۴۱۰۹	۱۳۴۴	۲	۵۱۵۵	۲۳۴۶	ریگان.....
۴۹۹۹	۴۸۶	۳	۱۱۷۷۸	۳۴۰۳	زرنند.....
۴۷۶۶	۱۷۹	۲۷	۱۷۴۵۸	۵۷۶۸	سیرجان.....
۴۵۰۲	۱۲۶۰	۲	۸۶۵۲	۲۹۲۰	شهربابک.....
۴۰۲۰	۳۲۶۸	۳۷۰	۹۱۰۳	۶۹۴۹	عنبرآباد.....
۱۳۶۹	۱۲۰۳	۱	۱۲۷۶	۱۸۲۱	فاریاب.....
۲۴۷۱	۱۱۲۸	۰	۵۷۱۸	۱۵۴۴	فهرج.....
۴۶۳۴	۲۹۸۰	۱۳	۲۷۲۴	۳۱۹۴	قلعه گنج.....
۶۲۸۳	۱۶۴۵	۴۶	۱۱۰۶۲	۵۴۱۶	کرمان.....
۲۴۵۳	۱۳۳۸	۵۶	۲۵۵۹	۴۷۳۶	کوهبنان.....
۱۱۷۱	۱۰۸	۴	۱۲۷۳	۹۸۹	کهنوج.....
۴۲۹۴	۲۰۰۵	۶	۳۵۸۱	۲۲۹۶	منوجان.....
۱۸۲۰	۹۲۹	۰	۶۰۷۷	۸۰۳	نرماشیر.....



2\_ 4\_ بهره برداری‌های کشاورزی برحسب نوع فعالیت و شهرستان: آبان ۱۳۹۳ (دنباله)

شهرستان	پروش زنبور عسل	پروش کرم ابریشم	پروش طیور به روش سنتی	پروش ماهی
کل استان.....	۱۹۶۹	۶	۴۳۳۹۱	۱۳۵
ارزوئیه .....	۳۲	۰	۱۳۳۶	۲
انار .....	۲	۰	۷۲۶	۲
بافت .....	۲۷۶	۰	۳۱۲۲	۹
بردسیر.....	۶۳	۰	۱۴۳۱	۱۵
بم.....	۶	۰	۳۳۹۴	۱۰
جیرفت.....	۶۶۰	۴	۶۵۴۶	۲۹
رابر .....	۷۲۴	۰	۳۰۸۵	۱۰
راور.....	۱۳	۰	۱۴۶۲	۹
رفسنجان.....	۱۵	۰	۲۴۰۲	۳
رودبار جنوب .....	۱	۰	۲۴۵	۲
ریگان .....	۰	۰	۲۳۱۸	۵
زرنند.....	۲۵	۰	۲۴۶۵	۱
سیرجان.....	۴۹	۰	۱۷۷۱	۳
شهربابک.....	۲۱	۰	۲۹۴۶	۵
عنبرآباد.....	۲۶	۰	۱۸۰۸	۷
فاریاب .....	۰	۰	۲۵۶	۰
فهرج .....	۰	۰	۱۹۸۲	۱
قلعه گنج .....	۱	۱	۴۷۲	۶
کرمان.....	۳۹	۰	۲۷۰۹	۸
کوهبنان .....	۰	۰	۴۵۲	۳
کهنوج.....	۱۵	۰	۷۳۲	۴
منوجان.....	۱	۱	۶۱۶	۱

مأخذ: مرکز آمار ایران (ر.پ) مرکز آمار ایران. دفتر کشاورزی

۳-۴- تعداد بهره برداری و مساحت زمین بهره برداری های با زمین برحسب وسعت اراضی کشاورزی: آبان ۱۳۹۳

باغ و قلمستان		اراضی زراعی		کل		وسعت اراضی کشاورزی
مساحت	تعداد بهره برداری	مساحت	تعداد بهره برداری	مساحت	تعداد بهره برداری	
۳۴۵۴۷۴	۱۷۳۶۱۷	۴۱۲۰۳۷	۸۶۲۸۱	۷۵۷۵۱۰	۲۱۱۰۴۲	جمع کل .....
۲۲۸۳۵	۷۶۲۷۸	۵۵۲۸	۱۸۱۱۵	۲۸۳۶۲	۸۵۰۸۳	جمع کمتر از ۱ هکتار .....
۶۰۳	۱۲۷۹۰	۶۹	۱۳۵۹	۶۷۲	۱۳۸۳۱	کمتر از ۰/۱ هکتار .....
۱۵۸۷	۱۲۸۷۵	۲۵۱	۲۳۸۹	۱۸۳۸	۱۴۱۵۴	۰/۱ تا کمتر از ۰/۲ هکتار .....
۶۲۲۸	۲۳۶۸۲	۱۳۰۱	۵۸۱۱	۷۵۲۸	۲۶۱۶۵	۰/۲ تا کمتر از ۰/۵ هکتار .....
۱۴۴۱۷	۲۶۹۳۱	۳۹۰۷	۸۵۵۶	۱۸۳۳۴	۳۰۹۳۳	۰/۵ تا کمتر از ۱ هکتار .....
۱۱۴۳۸۲	۷۲۴۹۳	۷۱۲۹۷	۴۲۵۰۲	۱۸۵۶۷۹	۹۰۱۶۲	جمع ۱ تا کمتر از ۵ هکتار .....
۳۴۵۴۱	۳۴۱۲۶	۱۵۱۵۰	۱۶۵۰۳	۴۹۶۹۱	۴۱۹۶۶	۱ تا کمتر از ۲ هکتار .....
۳۲۴۷۷	۱۹۳۲۷	۱۹۱۱۱	۱۱۹۳۵	۵۱۵۸۸	۲۴۱۳۳	۲ تا کمتر از ۳ هکتار .....
۲۷۱۴۹	۱۱۷۱۴	۱۸۱۴۴	۸۱۲۳	۴۵۹۹۳	۱۴۶۸۵	۳ تا کمتر از ۴ هکتار .....
۲۰۲۱۵	۷۳۳۶	۱۸۱۹۲	۵۹۴۱	۳۸۴۰۷	۹۳۷۸	۴ تا کمتر از ۵ هکتار .....
۱۰۳۹۸۱	۲۱۱۳۷	۱۳۹۰۳۷	۲۰۴۶۹	۲۴۳۰۱۷	۲۹۰۵۹	جمع ۵ تا کمتر از ۲۰ هکتار ...
۳۸۵۳۹	۱۰۹۱۱	۴۳۸۴۳	۱۰۰۸۱	۸۲۳۸۲	۱۴۵۱۸	۵ تا کمتر از ۷/۵ هکتار .....
۱۹۶۵۴	۳۸۸۰	۲۳۵۷۴	۳۵۸۷	۴۳۳۲۸	۵۲۴۹	۷/۵ تا کمتر از ۱۰ هکتار .....
۲۸۰۸۴	۴۳۷۳	۴۴۶۱۸	۴۸۰۲	۷۲۷۰۱	۶۵۱۹	۱۰ تا کمتر از ۱۵ هکتار .....
۱۷۷۰۴	۱۹۷۳	۲۷۰۰۲	۱۹۹۹	۴۴۷۰۶	۲۷۷۳	۱۵ تا کمتر از ۲۰ هکتار .....

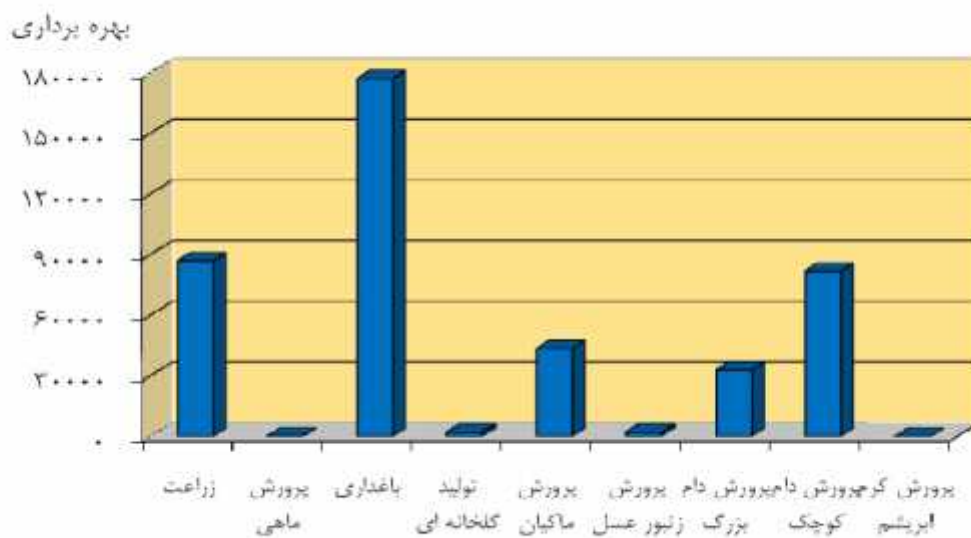
۳-۴- تعداد بهره برداری و مساحت زمین بهره برداری‌های با زمین برحسب وسعت اراضی کشاورزی: آبان ۱۳۹۳ (دنباله)

باغ و قلمستان		اراضی زراعی		کل		وسعت اراضی کشاورزی
مساحت	تعداد بهره برداری	مساحت	تعداد بهره برداری	مساحت	تعداد بهره برداری	
۴۰۴۴۳	۲۶۶۱	۹۷۴۶۲	۳۹۶۰	۱۳۷۹۰۷	۵۰۴۶	جمع ۲۰ تا کمتر از ۵۰ هکتار.....
۱۲۵۴۸	۱۱۱۹	۳۳۱۳۷	۱۷۵۰	۴۵۶۸۵	۲۱۹۶	۲۰ تا کمتر از ۲۵ هکتار.....
۱۴۹۷۹	۹۵۹	۳۷۹۶۸	۱۴۶۶	۵۲۹۴۸	۱۸۶۹	۲۵ تا کمتر از ۳۵ هکتار.....
۱۲۹۱۶	۵۸۳	۲۶۳۵۷	۷۴۴	۳۹۲۷۴	۹۸۱	۳۵ تا کمتر از ۵۰ هکتار.....
۶۳۸۳۳	۱۰۴۸	۹۸۷۱۳	۱۲۳۵	۱۶۲۵۴۵	۱۶۹۲	جمع ۵۰ هکتار و بیش تر.....
۲۸۷۴۲	۷۵۲	۴۷۱۲۷	۸۶۲	۷۵۸۶۸	۱۲۱۵	۵۰ تا کمتر از ۱۰۰ هکتار.....
۱۵۵۱۰	۲۲۱	۲۸۴۷۹	۲۸۹	۴۳۹۸۹	۳۷۰	۱۰۰ تا کمتر از ۲۰۰ هکتار.....
۹۴۴۲	۶۲	۱۳۶۳۱	۶۷	۲۳۰۷۳	۸۵	۲۰۰ تا کمتر از ۵۰۰ هکتار.....
۳۰۷۷	۷	۶۶۶۴	۱۲	۹۷۴۱	۱۶	۵۰۰ تا کمتر از ۱۰۰۰ هکتار.....
۲۴۶۲	۴	۲۸۰۷	۴	۵۲۶۹	۴	۱۰۰۰ تا کمتر از ۲۰۰۰ هکتار.....
۴۶۰۰	۲	۵	۱	۴۶۰۵	۲	۲۰۰۰ هکتار و بیش تر.....

مرکز آمار ایران - دفتر کشاورزی

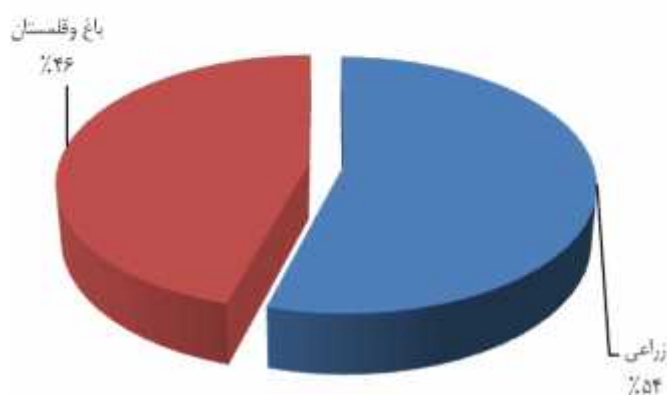
مأخذ: مرکز آمار ایران (ر.ب)

۴-۱- بهره برداری های کشاورزی برحسب نوع فعالیت: ۱۳۹۲



مینا: جدول ۴-۲

۴-۲- کاربری اراضی در بهره برداری های کشاورزی با زمین: ۱۳۹۲



مینا: جدول ۴-۳

۴-۴ تعداد بهره برداری و مساحت زمین بهره برداری‌های با زمین برحسب نوع کشت و شهرستان: آبان ۱۳۹۳  
(بهره برداری \_ هکتار)

کل						شهرستان
مساحت			تعداد بهره برداری			
دیم	آبی	جمع	دیم	آبی	جمع	
۱۱۴۱۲	۷۴۶۰۹۲	۷۵۷۵۰۴	۴۰۷۱	۲۱۰۳۸۸	۲۱۴۴۵۹	جمع.....
.	۳۵۴۵۶	۳۵۴۵۶	.	۳۴۵۹	۳۴۵۹	ارزوئیه.....
.	۱۸۰۰۷	۱۸۰۰۷	.	۶۴۳۵	۶۴۳۵	انار.....
۹۵۸	۲۴۸۷۰	۲۵۸۲۸	۵۳۸	۸۸۷۷	۹۴۱۵	بافت.....
۸۵۷	۳۲۴۰۰	۳۳۲۵۷	۳۷۱	۶۷۲۰	۷۰۹۱	بردسیر.....
∅	۱۱۰۰۷	۷۰۱۱۰	۱	۱۱۹۲۷	۱۱۹۲۸	بم.....
۳۱۷۱	۶۳۷۹۴	۶۶۹۶۵	۵۷۳	۲۸۲۰۹	۲۸۷۸۲	جیرفت.....
۳۶۱۱	۱۶۰۳۹	۱۹۶۵۰	۱۱۱۴	۴۷۰۷	۵۸۲۱	راير.....
∅	۵۷۶۲	۵۷۶۲	۱	۳۱۷۱	۳۱۷۲	راور.....
۸۶	۶۱۳۵۷	۶۱۴۴۳	۶۵	۲۶۳۲۵	۲۶۳۹۰	رفسنجان.....
۷	۱۳۷۵۳۶	۱۳۷۵۴۳	۳	۱۰۱۲۸	۱۰۱۳۱	رودبار جنوب.....
۱۷	۱۵۳۶۲	۱۵۳۷۹	۷	۵۴۷۸	۵۴۸۵	ريگان.....
۲۴۳	۱۸۶۷۰	۱۸۹۱۳	۳۴۳	۱۳۰۳۶	۱۳۳۷۹	زرند.....
۲۰۵۹	۷۰۸۱۱	۷۲۸۷۰	۷۳۴	۱۷۹۶۱	۱۸۶۹۵	سيرجان.....
۳۳۶	۲۵۲۴۹	۲۵۵۸۵	۲۵۷	۹۶۸۱	۹۹۳۸	شهربابک.....
۲۱	۴۱۷۰۶	۴۱۷۲۷	۵	۱۱۳۵۵	۱۱۳۶۰	عنبرآباد.....
.	۷۹۰۲	۷۹۰۲	.	۲۳۴۱	۲۳۴۱	فاریاب.....
۳	۱۲۰۵۳	۱۲۰۵۶	۶	۵۷۳۴	۵۷۴۰	فهرج.....
.	۴۸۰۱۷	۴۸۰۱۷	.	۴۳۴۹	۴۳۴۹	قلعه گنج.....
۱۱	۵۸۹۳۲	۵۸۹۴۳	۸	۱۲۶۸۰	۱۲۶۸۸	کرمان.....
.	۲۰۲۶۴	۲۰۲۶۴	.	۵۵۶۳	۵۵۶۳	کوهبنان.....
∅	۱۲۹۸	۱۲۹۸	۱	۱۵۵۱	۱۵۵۲	کهنوج.....
۳۲	۱۲۵۴۶	۱۲۵۷۸	۴۴	۴۵۶۲	۴۶۰۶	منوجان.....
.	۷۰۵۴	۷۰۵۴	.	۶۱۳۹	۶۱۳۹	نرماشیر.....



۴\_۴\_ تعداد بهره برداری و مساحت زمین بهره برداری‌های با زمین برحسب نوع کشت و شهرستان: آبان ۱۳۹۳  
(بهره برداری \_ هکتار) (دنباله)

اراضی زراعی						شهرستان
مساحت			تعداد بهره برداری			
دیم	آبی	جمع	دیم	آبی	جمع	
۹۶۴۵	۴۰۲۳۹۰	۴۱۲۰۳۵	۳۳۴۶	۸۵۱۴۹	۸۸۴۹۵	جمع.....
.	۳۲۴۲۹	۳۲۴۲۹	.	۲۴۲۳	۲۴۲۳	ارزوئیه.....
.	۳۷	۳۷	.	۳۷	۳۷	انار.....
۱۹۵	۱۷۲۶۶	۱۸۱۶۱	۴۸۹	۴۴۶۷	۴۹۵۶	بافت.....
۷۱۲	۲۵۰۵۹	۲۵۷۷۱	۳۰۰	۴۷۳۳	۵۰۳۳	بردسیر.....
∅	۴۲۳۹	۴۲۳۹	۱	۴۴۶۶	۴۴۶۷	بم.....
۳۱۷۱	۳۲۲۵۲	۳۵۴۲۳	۵۷۳	۱۳۳۷۵	۱۳۹۴۸	جیرفت.....
۳۵۵۵	۸۲۱۹	۱۱۷۷۴	۱۰۹۳	۲۸۱۷	۳۹۱۰	رابر.....
∅	۷۹۹	۷۹۹	۱	۱۳۳۵	۱۳۳۶	راور.....
۲۱	۱۱۱	۱۳۲	۱۹	۳۳۳	۳۵۲	رفسنجان.....
.	۱۳۲۲۴۷	۱۳۲۲۴۷	.	۹۷۳۷	۹۷۳۷	رودبار جنوب....
.	۶۴۶۷	۶۴۶۷	.	۲۱۱۸	۲۱۱۸	ریگان.....
۲۴۳	۲۱۴۴	۲۳۸۷	۳۴۳	۳۳۵۱	۳۶۹۴	زرند.....
۷۷۰	۱۶۸۳۳	۱۷۶۰۳	۲۸۸	۵۶۱۱	۵۸۹۹	سیرجان.....
۲۶۷	۳۵۶۷	۳۸۳۴	۲۳۰	۲۷۳۹	۲۹۶۹	شهراباک.....
.	۲۴۱۵۹	۲۴۱۵۹	.	۶۹۴۶	۶۹۴۶	عنبرآباد.....
.	۶۶۹۱	۶۶۹۱	.	۱۸۲۱	۱۸۲۱	فاریاب.....
.	۴۰۳۵	۴۰۳۵	.	۱۵۲۹	۱۵۲۹	فهرج.....
.	۴۳۹۹۶	۴۳۹۹۶	.	۳۱۹۳	۳۱۹۳	قلعه گنج.....
۱۱	۱۳۹۵۹	۱۳۹۷۰	۸	۵۳۰۴	۵۳۱۲	کرمان.....
.	۱۷۷۹۷	۱۷۷۹۷	.	۴۷۳۶	۴۷۳۶	کوهبنان.....
∅	۷۱۰	۷۱۰	۱	۹۸۹	۹۹۰	کهنوج.....
.	۸۲۲۰	۸۲۲۰	.	۲۲۹۰	۲۲۹۰	منوجان.....
.	۱۱۵۴	۱۱۵۴	.	۷۹۹	۷۹۹	نرماشیر.....

۴-۴ تعداد بهره برداری و مساحت زمین بهره برداری های با زمین برحسب نوع کشت و شهرستان: آبان ۱۳۹۳  
(بهره برداری \_ هکتار) (دنباله)

باغ و قلمستان						شهرستان
مساحت			تعداد بهره برداری			
دیم	آبی	جمع	دیم	آبی	جمع	
۱۷۶۷	۳۴۳۷۰۲	۳۴۵۴۶۹	۸۲۲	۱۷۳۱۹۶	۱۷۴۰۱۸	جمع.....
.	۳۰۲۷	۳۰۲۷	.	۱۶۵۱	۱۶۵۱	ارزوئییه .....
.	۱۷۹۶۹	۱۷۹۶۹	.	۶۴۲۳	۶۴۲۳	انار .....
۶۴	۷۶۰۴	۷۶۶۸	۵۱	۷۶۷۲	۷۷۳۳	بافت .....
۱۴۵	۷۳۴۱	۷۴۸۶	۷۱	۴۱۶۷	۴۲۳۸	بردسیر.....
.	۶۷۶۸	۶۷۶۸	.	۱۰۵۰۹	۱۰۵۰۹	بم.....
.	۳۱۵۴۲	۳۱۵۴۲	.	۲۱۵۲۵	۲۱۵۲۵	جیرفت.....
۵۶	۷۸۱۹	۷۸۷۵	۶۲	۴۲۶۵	۴۳۲۷	رابر .....
.	۴۹۶۴	۴۹۶۴	.	۲۸۱۵	۲۸۱۵	راور.....
۶۵	۶۱۲۴۵	۶۱۳۱۰	۵۲	۲۶۲۳۷	۲۶۲۸۹	رفسنجان.....
۷	۵۲۸۹	۵۲۹۶	۳	۳۰۳۰	۳۰۳۳	رودبار جنوب .....
۱۷	۸۸۹۶	۸۹۱۳	۷	۵۱۵۲	۵۱۵۹	ریگان .....
.	۱۶۵۲۶	۱۶۵۲۶	.	۱۱۷۷۸	۱۱۷۷۸	زرنند.....
۱۲۸۹	۵۳۹۷۸	۵۵۲۶۷	۴۹۴	۱۷۱۷۶	۱۷۶۷۰	سیرجان.....
۶۸	۲۱۶۸۲	۲۱۷۵۰	۲۷	۸۵۰۵	۸۵۳۲	شهربابک.....
۲۱	۱۷۵۴۷	۱۷۵۶۸	۵	۹۰۵۰	۹۰۵۵	عنبرآباد.....
.	۱۲۱۲	۱۲۱۲	.	۱۲۳۶	۱۲۳۶	فاریاب .....
۳	۸۰۱۸	۸۰۲۱	۶	۵۷۱۲	۵۷۱۸	فهرج .....
.	۴۰۲۱	۴۰۲۱	.	۲۷۲۴	۲۷۲۴	قلعه گنج .....
.	۴۴۹۷۳	۴۴۹۷۳	.	۱۰۵۵۳	۱۰۵۵۳	کرمان.....
.	۲۴۶۷	۲۴۶۷	.	۲۱۹۴	۲۱۹۴	کوهبنان .....
.	۵۸۸	۵۸۸	.	۱۲۷۳	۱۲۷۳	کهنوج.....
۳۲	۴۳۲۶	۴۳۵۸	۴۴	۳۴۷۲	۳۵۱۶	منوجان.....
.	۵۹۰۰	۵۹۰۰	.	۶۰۷۷	۶۰۷۷	نرماشیر .....

مأخذ- مرکز آمار ایران ( ر . پ ). مرکز آمار ایران - دفتر کشاورزی.

۴\_۵\_ تعداد بهره برداری و سطح کاشت محصولات زراعی در فضای باز برحسب نوع محصول، کشت و

شهرستان: آبان ۱۳۹۳ (بهره برداری \_ هکتار)

گندم						شهرستان
سطح کاشت			تعداد بهره برداری			
دیم	آبی	جمع	دیم	آبی	جمع	
۶۱۷	۱۲۶۸۸۸	۱۲۷۵۰۶	۷۱۱	۴۰۹۱۰	۴۱۶۲۱	جمع.....
۰	۱۷۶۹۸	۱۷۶۹۸	۰	۲۱۴۵	۲۱۴۵	ارزوئیه.....
۰	۱۷	۱۷	۰	۲۴	۲۴	انار.....
۶۱	۳۴۵۵	۳۵۱۶	۱۰۵	۲۲۵۳	۲۳۵۸	بافت.....
۱۴۰	۴۳۰۴	۴۴۴۴	۱۰۸	۳۱۵۸	۳۲۶۶	بردسیر.....
۰	۲۴۵۴	۲۴۵۴	۰	۳۳۶۷	۳۳۶۷	بم.....
۷۴	۶۴۷۳	۶۵۴۷	۷۰	۳۰۷۵	۳۱۴۵	جیرفت.....
۴۱	۳۱۵۳	۳۱۹۴	۴۵	۱۹۵۱	۱۹۹۶	رابر.....
∅	۳۰۲	۳۰۲	۱	۱۱۰۷	۱۱۰۸	راور.....
۱۰	۳۰	۴۰	۱۴	۱۵۰	۱۶۴	رفسنجان.....
۰	۳۹۴۸۹	۳۹۴۸۹	۰	۴۹۶۱	۴۹۶۱	رودبار جنوب.....
۰	۱۸۰۸	۱۸۰۸	۰	۶۳۴	۶۳۴	ریگان.....
۱۰۹	۷۷۸	۸۸۷	۱۴۶	۲۲۴۰	۲۳۸۶	زرند.....
۱۶۳	۴۵۲۵	۴۶۸۸	۱۸۵	۳۸۸۷	۴۰۷۲	سیرجان.....
۱۸	۱۰۱۳	۱۰۳۱	۳۴	۱۲۲۰	۱۲۵۴	شهربابک.....
۰	۴۱۶۸	۴۱۶۸	۰	۱۷۱۰	۱۷۱۰	عنبرآباد.....
۰	۲۴۴۱	۲۴۴۱	۰	۶۶۷	۶۶۷	فاریاب.....
۰	۸۷۸	۸۷۸	۰	۶۳۵	۶۳۵	فهرج.....
۰	۲۴۱۱۴	۲۴۱۱۴	۰	۱۸۷۳	۱۸۷۳	قلعه گنج.....
۱	۴۰۵۰	۴۰۵۱	۳	۳۱۹۵	۳۱۹۸	کرمان.....
۰	۳۳۸۰	۳۳۸۰	۰	۹۷۷	۹۷۷	کوهینان.....
∅	۲۳۹	۲۳۹	∅	۶۵۰	۶۵۰	کهنوج.....
۰	۱۸۰۰	۱۸۰۰	۰	۸۴۶	۸۴۶	منوجان.....
۰	۳۱۹	۳۱۹	۰	۱۸۵	۱۸۵	نرماشیر.....



۴\_۵\_ تعداد بهره برداری و سطح کاشت محصولات زراعی در فضای باز برحسب نوع محصول، کشت و شهرستان :  
 آبان ۱۳۹۳ (بهره برداری \_ هکتار ) (دنباله)

جو						شهرستان
سطح کاشت			تعداد بهره برداری			
دیم	آبی	جمع	دیم	آبی	جمع	
۴۱۰۰	۳۴۰۲۶	۳۸۱۲۶	۲۲۴۲	۲۶۶۳۵	۲۸۸۷۷	جمع.....
.	۷۵۷	۷۵۷	.	۵۰۸	۵۰۸	ارزوئییه.....
.	۴	۴	.	۱۱	۱۱	انار.....
۸۱۳	۴۶۵۰	۵۴۶۳	۴۶۵	۳۶۳۱	۴۰۹۶	بافت.....
۵۰۹	۲۸۹۷	۳۴۰۶	۲۸۸	۲۷۰۷	۲۹۹۵	بردسیر.....
.	۳۱۰	۳۱۰	.	۶۶۴	۶۶۴	بم.....
۳۲۲	۲۱۵۳	۲۴۷۵	۸۳	۱۹۰۸	۱۹۹۱	جیرفت.....
۱۹۷۵	۲۰۶۵	۴۰۴۰	۹۵۵	۱۸۲۲	۲۷۷۷	راير.....
.	۹۵	۹۵	.	۵۱۷	۵۱۷	راور.....
۷	۳۲	۳۹	۷	۱۳۳	۱۴۰	رفسنجان.....
.	۷۷۱۴	۷۷۱۴	.	۲۱۶۰	۲۱۶۰	رودبار جنوب.....
.	۷۰۰	۷۰۰	.	۴۶۹	۴۶۹	ريگان.....
۱۷	۲۳۲	۲۴۹	۳۰	۱۲۱۴	۱۲۴۴	زرند.....
۲۱۴	۳۳۷۵	۳۵۸۹	۲۱۰	۳۲۲۶	۳۴۴۶	سيرجان.....
۲۳۹	۷۴۷	۹۸۶	۱۹۸	۱۰۸۳	۱۲۸۱	شهربابک.....
.	۱۳۴۶	۱۳۴۶	.	۱۲۳۳	۱۲۳۳	عنبرآباد.....
.	۱۶۲	۱۶۲	.	۶۹	۶۹	فارياب.....
.	۶۸۱	۶۸۱	.	۶۲۰	۶۲۰	فهرج.....
.	۲۰۴۲	۲۰۴۲	.	۷۰۶	۷۰۶	قلعه گنج.....
۴	۲۳۱۶	۲۳۲۰	۶	۲۴۸۲	۲۴۸۸	کرمان.....
.	۹۱۱	۹۱۱	.	۵۶۹	۵۶۹	کوهبنان.....
.	۵۴	۵۴	.	۲۶۶	۲۶۶	کهنوج.....
.	۶۸۲	۶۸۲	.	۵۴۶	۵۴۶	منوجان.....
.	۱۰۱	۱۰۱	.	۹۱	۹۱	نرماشير.....

۵\_۴ تعداد بهره برداری و سطح کاشت محصولات زراعی در فضای باز برحسب نوع محصول، کشت و

شهرستان : آبان ۱۳۹۳ (بهره برداری \_ هکتار) (دنباله)

سایر محصولات زراعی						شهرستان
سطح کاشت			تعداد بهره برداری			
دیم	آبی	جمع	دیم	آبی	جمع	
۳۷۲	۱۸۴۵۵۶	۱۸۴۹۲۸	۱۹۹	۶۴۸۷۱	۶۵۰۷۰	جمع.....
.	۱۲۲۸۶	۱۲۲۸۶	.	۱۸۵۸	۱۸۵۸	ارزوقیه.....
.	۱۶	۱۶	.	۱۷	۱۷	انار.....
∅	۲۶۵۲	۲۶۵۲	۱	۲۳۸۵	۲۳۸۶	بافت.....
۱۲	۸۳۷۳	۸۳۸۵	۱۳	۳۷۰۳	۳۷۱۶	بردسیر.....
∅	۱۳۹۷	۱۳۹۷	۱	۳۲۱۶	۳۲۱۷	بم.....
۵	۲۰۷۴۱	۲۰۷۴۶	۸	۱۰۶۴۵	۱۰۶۵۳	جیرفت.....
۵۴	۱۴۶۵	۱۵۱۹	۹۲	۱۸۵۳	۱۹۴۵	رایر.....
.	۲۳۲	۲۳۲	.	۱۰۱۹	۱۰۱۹	راور.....
۴	۵۷	۶۱	۶	۲۹۹	۳۰۵	رفسنجان.....
۲۵۱	۷۱۳۴۲	۷۱۵۹۳	۳	۸۲۷۳	۸۲۷۶	رودبار جنوب.....
.	۳۹۳۴	۳۹۳۴	.	۲۲۳۰	۲۲۳۰	ریگان.....
۱۳	۳۵۸	۳۷۱	۲۴	۲۱۱۸	۲۱۴۲	زرند.....
۲۳	۱۹۳۸	۱۹۶۱	۱۷	۱۸۵۱	۱۸۶۸	سیرجان.....
۱۰	۱۸۳۸	۱۸۴۸	۳۲	۲۴۳۱	۲۴۶۳	شهربابک.....
.	۱۷۴۲۱	۱۷۴۲۱	.	۶۰۷۲	۶۰۷۲	عنبرآباد.....
∅	۵۹۱۰	۵۹۱۰	۱	۱۷۷۲	۱۷۷۳	فارباب.....
.	۲۴۶۶	۲۴۶۶	.	۱۳۸۸	۱۳۸۸	فهرج.....
.	۱۲۳۰۰	۱۲۳۰۰	.	۲۳۴۶	۲۳۴۶	قلعه گنج.....
∅	۴۲۴۳	۴۲۴۳	۱	۳۸۰۳	۳۸۰۴	کرمان.....
.	۹۰۳۸	۹۰۳۸	.	۴۳۴۹	۴۳۴۹	کوهبنان.....
.	۱۷۵	۱۷۵	.	۷۰۴	۷۰۴	کهنوج.....
.	۵۶۳۶	۵۶۳۶	.	۱۸۳۹	۱۸۳۹	منوجان.....
.	۷۳۸	۷۳۸	.	۷۰۰	۷۰۰	نرماشیر.....

مأخذ- مرکز آمار ایران ( ر . پ ) مرکز آمار ایران - دفتر کشاورزی.

۴\_۶\_ تعداد و مساحت باغ و قلمستان بهره برداری به تفکیک آبی و دیم در سطح شهرستان : آبان ۱۳۹۳  
(بهره برداری \_ هکتار )

فقط دیم		فقط آبی		جمع		شهرستان
مساحت	تعداد	مساحت	تعداد	مساحت	تعداد	
۷۸۴	۴۲۰	۳۴۳۱۶۰	۱۷۲۷۹۴	۳۴۵۴۵۵	۱۷۳۶۱۶	جمع.....
.	.	۳۰۲۷	۱۶۵۱	۳۰۲۷	۱۶۵۱	ارزوئییه.....
.	.	۱۷۹۶۹	۶۴۲۳	۱۷۹۶۹	۶۴۲۳	انار.....
۵۴	۴۳	۷۵۹۰	۷۶۶۴	۷۶۶۷	۷۷۱۵	بافت.....
۵۵	۳۸	۷۲۸۱	۴۱۳۴	۷۴۸۷	۴۲۰۵	بردسیر.....
.	.	۶۷۶۸	۱۰۵۰۹	۶۷۶۸	۱۰۵۰۹	بیم.....
.	.	۳۱۵۴۲	۲۱۵۲۵	۳۱۵۴۲	۲۱۵۲۵	جیرفت.....
۵	۵	۷۶۸۹	۴۲۰۸	۷۸۷۵	۴۲۷۰	رابر.....
.	.	۴۹۶۴	۲۸۱۵	۴۹۶۴	۲۸۱۵	راور.....
۱۶	۸	۶۱۲۲۰	۲۶۱۹۳	۶۱۳۱۱	۲۶۲۴۵	رفسنجان.....
∅	۱	۵۲۸۲	۳۰۲۸	۵۲۸۲	۳۰۳۱	رودبار جنوب.....
۱۳	۳	۸۸۸۸	۵۱۴۸	۸۹۱۴	۵۱۵۵	ریگان.....
.	.	۱۶۵۲۶	۱۱۷۷۸	۱۶۵۲۶	۱۱۷۷۸	زرنند.....
۵۲۶	۲۵۶	۵۳۶۸۴	۱۶۹۳۸	۵۵۲۶۶	۱۷۴۳۲	سیرجان.....
۶۳	۲۱	۲۱۶۸۱	۸۴۹۹	۲۱۷۵۰	۸۵۲۶	شهر بابک.....
۲۰	۴	۱۷۵۴۶	۹۰۴۹	۱۷۵۶۶	۹۰۵۴	عنبرآباد.....
.	.	۱۲۱۲	۱۲۳۶	۱۲۱۲	۱۲۳۶	فاریاب.....
۳	۶	۸۰۱۸	۵۷۱۲	۸۰۲۱	۵۷۱۸	فهرج.....
.	.	۴۰۲۱	۲۷۲۴	۴۰۲۱	۲۷۲۴	قلعه گنج.....
.	.	۴۴۹۷۳	۱۰۵۵۳	۴۴۹۷۳	۱۰۵۵۳	کرمان.....
.	.	۵۸۸	۱۲۷۳	۵۸۸	۱۲۷۳	کوهبنان.....
.	.	۲۴۶۷	۲۱۹۴	۲۴۶۷	۲۱۹۴	کهنوج.....
۲۹	۳۵	۴۳۲۴	۳۴۶۳	۴۳۵۹	۳۵۰۷	منوجان.....

۰	۰	۵۹۰۰	۶۰۷۷	۵۹۰۰	۶۰۷۷	نرماشیر.....
---	---	------	------	------	------	--------------

6\_۴\_ تعداد و مساحت باغ و قلمستان بهره برداری به تفکیک آبی و دیم در سطح شهرستان: آبان ۱۳۹۳  
(بهره برداری \_ هکتار) (دنباله)

آبی و دیم توأم			تعداد	شهرستان
مساحت				
دیم	آبی	جمع		
۹۷۷	۵۳۵	۱۵۱۲	۴۰۲	جمع.....
۰	۰	۰	۰	ارزوئییه.....
۰	۰	۰	۰	انار.....
۱۰	۱۴	۲۴	۸	بافت.....
۹۱	۶۰	۱۵۱	۳۳	بردسیر.....
۰	۰	۰	۰	بم.....
۰	۰	۰	۰	جیرفت.....
۵۱	۱۳۰	۱۸۱	۵۷	رابر.....
۰	۰	۰	۰	راور.....
۴۹	۲۶	۷۵	۴۴	رفسنجان.....
∅	∅	∅	۲	رودبار جنوب.....
۵	۸	۱۳	۴	ریگان.....
۰	۰	۰	۰	زرند.....
۷۶۲	۲۹۴	۱۰۵۶	۲۳۸	سیرجان.....
۵	۱	۶	۶	شهربابک.....
∅	∅	∅	۱	عنبرآباد.....
۰	۰	۰	۰	فاریاب.....
۰	۰	۰	۰	فهرج.....
۰	۰	۰	۰	قلعه گنج.....
۰	۰	۰	۰	کرمان.....
۰	۰	۰	۰	کوهبنان.....
۰	۰	۰	۰	کهنوج.....
۴	۲	۶	۹	منوجان.....

مأخذ- مرکز آمار ایران. ( ر . پ ) - مرکز آمار ایران - دفتر کشاورزی.

۴-۷- تعداد بهره برداری، مساحت و نوع فعالیت گلخانه در سطح شهرستان: آبان ۱۳۹۳ (بهره برداری)

تعداد بهره برداری محصولات باغی	تعداد بهره برداری محصولات زراعی	تعداد بهره برداری گل و گیاهان زینتی	گلخانه		شهرستان
			مساحت (هکتار)	بهره برداری	
۲۹	۱۹۰۴	۳۰	۱۲۲۳	۱۹۵۵	جمع.....
۰	۱۸	۰	۷	۱۸	ارزوئیه.....
۰	۷	۰	۲	۷	انار.....
۰	۲۵	۰	۱۳	۲۵	بافت.....
۱	۱	۲	۲	۳	بردسیر.....
۶	۱۹	۳	۵	۲۴	بم.....
۷	۱۳۰۸	۷	۷۸۶	۱۳۲۲	جیرفت.....
۰	۰	۰	۰	۰	رابر.....
۰	۳	۰	∅	۳	راور.....
۱	۱۷	۰	۴	۱۸	رفسنجان.....
۱	۳	۱	۱۱	۵	رودبار جنوب.....
۱	۱	۰	∅	۲	ریگان.....
۰	۱	۲	۱	۳	زرنند.....
۰	۲۵	۲	۱۴	۲۷	سیرجان.....
۰	۲	۰	∅	۲	شهربابک.....
۹	۳۶۱	۰	۲۶۶	۳۷۰	عنبرآباد.....
۰	۱	۰	∅	۱	فاریاب.....
۰	۰	۰	۰	۰	فهرج.....
۰	۱۳	۰	۵	۱۳	قلعه گنج.....
۲	۳۵	۱۱	۳۲	۴۶	کرمان.....
۰	۳	۲	۰۰۰	۴	کوهبنان.....
۱	۵۵	۰	۵۱	۵۶	کهنوج.....

۰	۶	۰	۲۴	۶	منوجان.....
۰	۰	۰	۰	۰	نرماشیر.....

مأخذ : مرکز آمار ایران (ر.پ) - مرکز آمار ایران، دفتر کشاورزی.

۸-۴- بهره برداری های دارای انواع دام در روز آمارگیری و تعداد دام آنها به تفکیک شهرستان: آبان ۱۳۹۳ (رأس)

تعداد گاو و گوساله			تعداد بهره برداری	شهرستان
ماده	نر	جمع		
۱۰۸۳۳۸	۳۳۹۵۲	۱۴۲۲۹۰	۱۶۸۴۶۳	جمع.....
۱۸۳۴	۶۳۵	۲۴۶۸	۵۴۷۰	ارزوئیه.....
۱۲۵۶	۴۷۲	۱۷۲۸	۱۰۶۳	انار.....
۱۰۷۸	۱۹۵	۱۲۷۳	۸۷۱۶	بافت.....
۵۹۴۴	۱۷۴۵	۷۶۸۹	۸۳۲۵	بردسیر.....
۲۷۷۷	۱۰۶۴	۳۸۴۱	۷۷۴۸	بم.....
۱۵۹۸۱	۶۳۶۵	۲۲۳۴۶	۱۷۹۰۴	جیرفت.....
۱۱۳۸	۳۱۷	۱۴۵۵	۵۸۶۳	رابر.....
۵۷۱	۳۲۴	۸۹۵	۳۸۴۵	راور.....
۲۷۷۹	۸۰۵	۳۵۸۴	۴۷۱۶	رفسنجان.....
۱۷۶۷۳	۵۱۶۴	۲۲۸۳۷	۱۴۹۰۶	رودبار جنوب.....
۲۱۸۰	۷۶۵	۲۹۴۵	۷۰۴۵	ریگان.....
۷۷۰	۳۵۸	۱۱۲۸	۸۲۴۵	زرنند.....
۲۳۲۴	۱۶۷۷	۴۰۰۱	۸۹۱۹	سیرجان.....
۷۲۱۸	۲۳۴۷	۹۵۶۵	۸۶۵۳	شهربابک.....
۷۵۵۷	۱۷۱۵	۹۲۷۲	۱۰۶۴۲	عنبرآباد.....
۳۱۹۴	۷۴۴	۳۹۳۸	۳۲۴۵	فاریاب.....
۱۹۲۶	۷۳۱	۲۶۵۷	۴۵۳۹	فهرج.....
۱۱۵۰۸	۲۹۴۴	۱۴۴۵۲	۷۷۷۷	قلعه گنج.....
۱۱۵۴۷	۳۲۳۳	۱۴۷۸۰	۱۱۷۹۲	کرمان.....
۲۹۲۸	۶۸۲	۳۶۱۰	۷۱۵۸	کوهبنان.....
۲۱۲	۹۵	۳۰۷	۲۱۸۱	کهنوج.....

۴- کشاورزی، جنگلداری و شیلات

۱۹۵

۴۵۴۸	۱۰۳۰	۵۵۷۸	۶۶۸۸	منوجان.....
۱۳۹۵	۵۴۵	۱۹۴۰	۳۰۲۳	نرماشیر.....

☞

۴-۸- بهره برداری های دارای انواع دام در روز آمارگیری و تعداد دام آنها به تفکیک شهرستان: آبان ۱۳۹۳  
(رأس) (دنباله)

تعداد بز و بزغاله			تعداد گوسفند و بره			شهرستان
ماده	نر	جمع	ماده	نر	جمع	
۱۱۶۸۱۱۰	۳۰۶۲۲۹	۱۴۷۴۳۳۴	۱۱۶۰۹۹۹	۳۰۱۵۹۸	۱۴۶۲۵۹۷	جمع.....
۵۲۰۰۶	۱۱۲۷۳	۶۳۲۷۹	۳۷۰۱۷	۶۶۲۱	۴۳۶۳۸	ارزوئیه.....
۲۱۳۲	۷۴۴	۲۸۷۶	۱۳۵۵۳	۳۰۷۱	۱۶۶۲۴	انار.....
۷۶۳۲۴	۱۵۹۹۱	۹۲۳۱۵	۸۹۸۴۳	۱۹۹۲۰	۱۰۹۷۶۳	بافت.....
۲۱۰۲۳	۳۹۹۵	۲۵۰۱۸	۷۲۲۹۱	۱۴۶۴۳	۸۶۹۳۴	بردسیر.....
۶۴۶۷۴	۲۳۸۶۲	۸۸۵۳۶	۲۴۹۰۰	۱۱۶۰۹	۳۶۵۰۹	بم.....
۱۶۹۹۹۵	۴۵۴۰۹	۲۱۵۴۰۴	۱۲۹۰۵۷	۳۶۱۳۹	۱۶۵۱۹۶	جیرفت.....
۶۴۴۹۲	۱۴۵۲۶	۷۹۰۱۷	۴۷۳۵۶	۱۱۷۳۳	۵۹۰۸۹	راير.....
۱۵۶۶۱	۷۳۰۳	۲۲۹۶۴	۶۱۴۵	۴۳۹۸	۱۰۵۴۳	راور.....
۱۳۴۲۹	۳۷۴۳	۱۷۱۷۱	۴۶۳۸۶	۱۲۳۳۷	۵۸۷۲۳	رفسنجان.....
۶۹۲۹۹	۱۸۶۴۹	۸۷۹۴۸	۶۲۵۷۵	۱۹۴۶۹	۸۲۰۴۴	رودبار جنوب.....
۷۴۸۹۹	۲۰۷۶۱	۹۵۶۶۰	۲۳۳۱۲	۵۹۹۹	۲۹۳۱۱	ریگان.....
۲۵۸۹۵	۹۹۱۰	۳۵۸۰۵	۳۳۳۵۰	۱۰۸۳۲	۴۴۱۸۲	زرنند.....
۶۸۳۲۱	۱۱۸۱۰	۸۰۱۳۰	۱۴۸۴۱۲	۲۵۹۳۱	۱۷۴۳۴۳	سیرجان.....
۷۴۷۱۸	۲۰۷۲۱	۹۵۴۳۸	۲۲۶۶۰۲	۶۰۲۲۳	۲۸۶۸۲۵	شهربابک.....
۱۱۳۹۸۵	۳۳۲۸۰	۱۴۷۲۶۵	۳۵۶۸۵	۹۳۹۳	۴۵۰۷۸	عنبرآباد.....
۲۸۷۸۷	۷۰۴۳	۳۵۸۲۹	۸۲۹۸	۱۸۱۵	۱۰۱۱۳	فاریاب.....
۲۰۳۹۰	۵۷۵۶	۲۶۱۴۶	۱۴۰۴۹	۳۶۴۳	۱۷۶۹۲	فهرج.....
۷۲۰۳۷	۱۵۱۷۳	۸۷۲۱۰	۳۶۵۲۹	۷۳۳۴	۴۳۸۶۳	قلعه گنج.....
۴۲۸۳۲	۱۴۶۰۰	۵۷۴۳۲	۶۷۵۶۸	۲۲۶۱۴	۹۰۱۸۲	کرمان.....

۲۸۱۲۴	۶۵۱۹	۳۵۳۴۳	۱۶۳۸۱	۴۱۹۵	۲۰۵۷۵	کوهبنان .....
۱۳۲۱۹	۳۲۱۳	۱۶۴۳۲	۳۶۳۴	۱۴۰۰	۵۰۳۴	کهنوج .....
۴۷۱۹۸	۷۲۸۱	۵۴۴۷۹	۷۱۸۴	۱۱۸۲	۸۳۶۵	منوجان .....
۷۹۷۰	۴۶۶۷	۱۲۶۳۷	۱۰۸۷۲	۷۰۹۷	۱۷۹۶۹	نرماشیر .....

مأخذ : مرکز آمار ایران (ر.ب) - مرکز آمار ایران. دفتر کشاورزی

۹-۴- بهره برداری های دارای انواع دام و تعداد دام آنهادر روز آمارگیری : آبان ۱۳۹۳ (رأس - نفر)

گاو و گوساله		بز و بزغاله		گوسفند و بره		شهرستان
دام	بهره برداری	دام	بهره برداری	دام	بهره برداری	
۱۴۲۲۸۷	۳۲۰۱۱	۸۴۰۸۶۱	۳۵۲۴۶	۷۴۷۲۷۹	۲۴۶۳۹	جمع .....
۲۴۶۸	۸۵۳	۳۱۵۷۴	۱۱۳۲	۱۳۹۶۵	۴۴۹	ارزوئیه .....
۱۷۲۸	۹۵	۱۷۸۷	۳۳۷	۱۳۳۸۳	۳۵۷	انار .....
۱۲۷۳	۳۷۵	۲۹۵۸۳	۷۷۱	۳۷۷۴۱	۱۳۹۲	بافت .....
۷۶۸۸	۱۴۱۲	۳۰۸۷	۱۴۷	۴۰۸۹۷	۱۶۵۲	بردسیر .....
۳۸۴۱	۱۵۱۴	۶۴۳۹۲	۲۲۱۱	۱۳۶۹۰	۷۳۰	بم .....
۲۲۳۴۶	۴۷۹۶	۱۶۲۶۹۵	۳۱۴۸	۱۱۵۴۲۷	۲۰۹۷	جیرفت .....
۱۴۵۵	۴۱۲	۱۹۵۰۶	۴۱۱	۱۱۰۶۹	۵۵۴	رابر .....
۸۹۵	۲۵۷	۱۵۵۶۴	۹۹۸	۵۱۸۲	۵۶۰	راور .....
۳۵۸۴	۲۳۶	۱۰۸۲۰	۱۶۲۶	۴۹۲۰۵	۱۶۹۶	رفسنجان .....
۲۲۸۳۷	۴۷۶۳	۴۵۶۳۴	۲۸۲۶	۳۷۶۶۶	۱۲۸۵	رودبار جنوب .....
۲۹۴۵	۱۰۷۱	۷۹۲۶۹	۲۷۸۹	۱۵۲۶۴	۶۱۴	ریگان .....
۱۱۲۸	۴۱۱	۲۳۴۴۴	۲۰۵۴	۲۷۱۱۹	۱۸۳۱	زرنند .....
۴۰۰۱	۱۷۷	۱۰۹۴۵	۳۹۸	۷۷۸۵۳	۲۰۷۴	سیرجان .....
۹۵۶۵	۱۲۵۰	۱۰۲۵۵	۳۰۱	۱۳۹۰۶۱	۲۴۸۴	شهربابک .....
۹۲۷۲	۳۲۵۲	۱۰۲۴۹۴	۲۴۴۳	۳۱۸۶۶	۱۰۲۸	عنبرآباد .....
۳۹۳۸	۱۲۰۳	۳۲۶۱۴	۱۰۰۵	۵۲۲۳	۲۶۰	فاریاب .....
۲۶۵۷	۱۰۶۹	۱۷۱۲۸	۱۱۲۳	۹۰۸۹	۶۶۷	فهرج .....
۱۴۴۵۳	۲۸۷۵	۶۶۸۷۲	۳۰۴۰	۲۲۹۷۸	۷۹۷	قلعه گنج .....
۱۴۷۷۹	۱۶۳۸	۳۱۵۱۰	۲۱۳۱	۵۵۴۰۳	۲۴۴۸	کرمان .....



۴-کشاورزی، جنگلداری و شیلات

۱۹۷

۳۶۱۰	۱۳۲۸	۲۳۹۷۰	۱۵۹۰	۱۱۴۳۱	۵۰۷	کوهبنان .....
۳۰۶	۱۰۴	۱۱۹۴۰	۷۳۶	۲۱۴۸	۱۲۹	کهنوج .....
۵۵۷۸	۱۹۹۶	۴۱۰۵۰	۳۶۱۸	۱۲۶۵	۱۲۲	منوجان .....
۱۹۴۰	۹۲۴	۴۷۲۸	۴۱۱	۱۰۳۵۴	۹۰۶	نرماشیر .....



۴-۹- بهره برداری های دارای انواع دام و تعداد دام آنها در روز آمارگیری : آبان ۱۳۹۳ (رأس - نفر)

شتر و بچه شتر		گاو میش و بچه گاو میش		شهرستان
دام	بهره برداری	دام	بهره برداری	
۱۲۰۰۰	۱۵۶۳	۱۱۲	۲۱	جمع .....
۲۳۰	۴	۰	۰	ارزوئییه .....
۲۵۷	۱۳	۰	۰	انار .....
۰	۰	۰	۰	بافت .....
۰	۰	۰	۰	بردسیر .....
۱۰	۳	∅	۱	بم .....
۸	۳	۸۳	۶	جیرفت .....
۱۰۷	۴	۰	۰	رابر .....
۴۴۶	۶۸	۰	۰	راور .....
۱۳۲	۱۳	∅	۱	رفسنجان .....
۳۴۹۱	۴۱۹	۲۹	۱۰	رودبار جنوب .....
۱۸۸۴	۳۵۷	۰	۰	ریگان .....
۴۹۸	۸۳	۰	۰	زرنند .....
∅	۱	∅	۱	سیرجان .....
۱۳۷۵	۱۹	۰	۰	شهربابک .....
۱۵۱	۲۰	۰	۰	عنبرآباد .....
∅	۲	۰	۰	فاریاب .....
۳۰۶	۱۰۳	۰	۰	فهرج .....
۲۸۳۳	۳۸۲	∅	۲	قلعه گنج .....

سالنامه آماری استان کرمان_ ۱۳۹۶			۱۹۸	
۴۶	۱۴	۰	۰	کرمان.....
۱۳۵	۲۲	۰	۰	کوهبنان.....
۱۶	۹	۰	۰	کهنوج.....
۵۵	۱۲	۰	۰	منوجان.....
۲۰	۱۲	۰	۰	نرماشیر.....

مأخذ : مرکز آمار ایران (ر.ب.پ) - مرکز آمار ایران، دفتر کشاورزی.

۱۰-۴ - بهره برداری های دارای پرورش ماهی طی ۳۶۵ روز گذشته به تفکیک ماهیان گرم آبی و سرد: آبان ۱۳۹۳

سال و شهرستان	تعداد کل	فقط ماهیان سردآبی	فقط ماهیان گرمآبی	ماهیان گرمآبی و سردآبی توأم
جمع .....	۱۳۵	۹۲	۵۰	۷
ارزوئیه .....	۲	۱	۱	۰
انار .....	۲	۲	۰	۰
بافت .....	۹	۷	۲	۰
بردسیر .....	۱۵	۱۵	۰	۰
بم .....	۱۰	۹	۴	۳
جیرفت .....	۲۹	۱۸	۱۵	۴
رابر .....	۱۰	۱۰	۰	۰
راور .....	۹	۸	۱	۰
رفسنجان .....	۳	۳	۰	۰
رودبار جنوب .....	۲	۰	۲	۰
ریگان .....	۵	۰	۵	۰
زرند .....	۱	۱	۰	۰
سیرجان .....	۳	۲	۱	۰
شهر بابک .....	۵	۵	۰	۰
عنبرآباد .....	۷	۰	۷	۰
فاریاب .....	۰	۰	۰	۰
فهرج .....	۱	۰	۱	۰
قلعه گنج .....	۶	۱	۵	۰
کرمان .....	۸	۶	۲	۰
کوهبنان .....	۳	۰	۳	۰
کهنوج .....	۴	۴	۰	۰
منوجان .....	۱	۰	۱	۰
نرماشیر .....	۰	۰	۰	۰

مأخذ - مرکز آمار ایران. (ر. پ). - مرکز آمار ایران. دفتر کشاورزی.

۱۱-۴- بهره‌برداری‌های دارای دام شیردوشی شده<sup>(۱)</sup>، تعداد دام و مقدار تولید شیر هر یک از انواع دام (رأس- تن)

سال	مقدار کل تولید شیر	گوسفند			بز	
		بهره‌بردار ی	دام شیردوشی شده	مقدار تولید شیر	بهره‌برداری	دام شیردوشی شده
..... ۱۳۸۴	۳۱۱۰۳۸	۵۳۳۵۰	۶۷۰۶۶۴	۲۳۰۴۵	۸۹۲۰۵	۳۹۹۸۳
..... ۱۳۸۷	۱۸۱۱۴۷	۲۴۰۲۷	۲۶۳۲۱۰	۸۸۰۹	۶۵۶۲۰	۲۱۵۴۱
..... ۱۳۹۰	۲۶۳۱۰۷	۳۹۹۹۵	۵۳۳۸۱۴	۱۶۳۳۳	۶۹۵۳۹	۱۹۸۸۱
..... ۱۳۹۶	۱۶۲۳۷۴	۳۴۸۰۷	۶۲۵۵۶۴	۲۰۰۶۰	۵۲۶۱۱	۳۰۲۸۵

سال	گاو		
	بهره‌برداری	دام شیردوشی شده	مقدار تولید شیر
..... ۱۳۸۴	۵۹۰۸۳	۹۹۰۴۸	۲۴۸۰۱۰
..... ۱۳۸۷	۳۸۳۸۱	۷۶۸۰۴	۱۵۰۷۹۷
..... ۱۳۹۰	۵۰۵۹۹	۹۲۳۶۰	۲۲۶۸۹۲
..... ۱۳۹۶	۲۶۲۲۰	۴۹۵۵۵	۱۱۲۰۲۹

۱) منظور از دام شیردوشی شده، دام ماده‌ای است که در ۳۶۵ روز گذشته نسبت به روز سرشماری زایمان کرده و از آن شیردوشی شده باشد. دامی که تمام شیر آن به مصرف نوزادش می‌رسد، دام شیردوشی شده محسوب نمی‌شود.

۲) اختلاف سرجمع با اجزا مربوط به مقدار تولید شیر گاو میش و شتر می‌باشد.

مأخذ - مرکز آمار ایران. (ر. پ) مرکز آمار ایران - دفتر کشاورزی

۴- کشاورزی، جنگلداری و شیلات

۲۰۱

۱۲-۴ بهره‌برداری‌های دارای فعالیت باغداری و مقدار تولید محصولات باغی (بهره‌برداری-تن)

سال	تعداد بهره‌برداری‌های دارای فعالیت باغداری	تولید محصولات باغی
.....۱۳۸۶	۲۱۲۵۶۹	۱۸۸۲۱۳۴
.....۱۳۸۹	۱۸۳۸۵۸	۸۴۰۴۶۰
.....۱۳۹۴	۱۷۵۴۵۹	۱۲۳۸۱۸۱
.....۱۳۹۶	۱۷۳۹۸۳	۱۴۴۵۷۵۲

مأخذ - مرکز آمار ایران. (ر.پ). - مرکز آمار ایران. دفتر کشاورزی.

۱۳-۴ تعداد و مساحت بهره‌برداری‌های دارای باغ و قلمستان (بهره‌برداری-هکتار)

سال	کل باغ و قلمستان		کاشت ساده (تک محصولی)		کاشت مخلوط (چند محصولی)	
	تعداد بهره‌برداری	مساحت	تعداد بهره‌برداری	مساحت	تعداد بهره‌برداری	مساحت
.....۱۳۸۶	۱۹۹۰۳۰	۳۲۶۵۰۶	۱۵۶۲۶۲	۲۴۵۹۰۳	۵۲۴۲۴	۷۱۶۰۳
.....۱۳۸۹	۱۸۰۰۱۶	۲۹۸۶۲۲	۱۲۱۰۱۰	۲۲۶۲۹۱	۶۴۱۲۹	۷۲۳۳۱
.....۱۳۹۴	۱۷۴۵۹۷	۳۴۵۲۸۳	۱۲۳۲۲۵	۲۹۲۶۶۷	۵۸۲۰۴	۵۲۶۱۶
.....۱۳۹۶	۱۷۲۷۱۹	۳۶۲۴۵۹	۱۳۰۶۲۷	۳۰۶۶۴۳	۴۷۷۴۳	۵۵۸۱۶

مأخذ - مرکز آمار ایران. (ر.پ). - مرکز آمار ایران- دفتر کشاورزی.

۱۴-۴ مرغداری‌های پرورش دهنده مرغ گوشتی و ظرفیت (۱) سالن‌های آن

سال	تعداد مرغداری				ظرفیت (هزار قطعه)
	کل	فعال	غیر فعال	کل	
.....۱۳۷۶	۸۳۷	۷۲۸	۱۰۹	۵۷۷۸	۸۳۶
.....۱۳۷۹	۸۳۷	۵۹۰	۲۴۷	...	...
.....۱۳۸۰	۸۳۷	۵۶۰	۲۷۷	۶۰۵۴	۵۴۷
.....۱۳۸۳	۷۰۶	۶۳۱	۷۵	۵۸۱۸	۹۸۰
.....۱۳۸۸	۶۷۴	۶۲۴	۵۰	۵۶۲۳	...
.....۱۳۹۰	۶۷۴	۴۸۶	۱۸۸	۵۰۳۳	۱۴۴۵
.....۱۳۹۱	۷۴۷	۶۰۰	۱۴۷	۶۲۲۰	۱۵۲۷
.....۱۳۹۴	۷۴۷	۴۰۹	۳۳۸	۵۷۰۲	۲۵۵۹
.....۱۳۹۶	۷۵۷	۵۴۴	۲۱۳	...	...

(۱) منظور از ظرفیت سالن، تعداد مرغ و یا خروسی است که با توجه به امکانات و تأسیسات موجود، قابل پرورش می‌باشد. مأخذ - مرکز آمار ایران. (ر.پ). - مرکز آمار ایران - دفتر کشاورزی.

- مقدار و ارزش انواع تولیدات مرغداری های پرورش دهنده مرغ گوشتی (تن-میلیون ریال)

سال	مرغ زنده پرورش یافته		مرغ حذفی <sup>(۱)</sup>		کود	
	مقدار	ارزش	مقدار	ارزش	مقدار	ارزش
.....۱۳۷۵	۲۰۸۷۶	۷۹۹۳۱۲	۵۱۹	۱۰۶۹	۱۹۶۳۸	۲۳۳۱۹
.....۱۳۷۹	۲۱۹۲۸	۱۴۷۷۰۷	۳۸۱	۱۳۴۴	۲۱۳۵۲	۳۵۴۹۲
.....۱۳۸۳	۲۷۷۶۶	۲۳۷۵۲۹	۲۴۴	۱۲۷۶	۲۰۶۶۵	۴۷۲۲۳
.....۱۳۸۹	...	...	...	...	...	...
.....۱۳۹۰	۳۶۰۲۷	۷۴۵۳۶۳	۴۱۴	۴۳۵۳	۲۳۳۸۰	۱۲۷۸۱
.....۱۳۹۱	۴۰۱۳۷	۸۶۶۰۰۶	۲۸۹	۴۲۰۳	۲۷۷۰۷	۱۹۲۷۲
.....۱۳۹۴	۳۶۶۵۰	۱۵۰۰۳۳۹	۳۴۳	۸۲۰۴	۲۴۸۰۹	۵۸۱۶۲

(۱) گوشت مرغ و خروس‌های حذفی که به دلایل مختلف از رده خارج می‌شوند و یا در پایان دوره بهره‌برداری به کشتارگاه انتقال می‌یابند، قابل استفاده است.

مأخذ - مرکز آمار ایران. (ر.پ). - مرکز آمار ایران. دفتر کشاورزی.

#### ۱۶-۴- مرغداری‌های پرورش دهنده مرغ تخمگذار و پولت، تعداد و ظرفیت<sup>(۱)</sup> سالن‌ها

سال	تعداد مرغداری	تعداد سالن	ظرفیت (هزار قطعه)
.....۱۳۷۵	۱۰	۴۶	۷۲۵
.....۱۳۸۰	۱۴	۵۱	۸۴۶
.....۱۳۸۲	۱۷	۵۴	۹۹۶
.....۱۳۸۵	۱۶	۵۰	۸۹۲
.....۱۳۸۸	۱۷	۴۶	۸۵۳
.....۱۳۹۰	۱۵	۵۱	۸۶۱
.....۱۳۹۱	۱۵	۵۰	۹۶۳
.....۱۳۹۴	۲۴	۱۰۵	۱۳۲۵
.....۱۳۹۶	۳۰	۱۲۳	۱۴۹۶

(۱) منظور از ظرفیت سالن، تعداد مرغ و یا خروسی است که با توجه به امکانات و تأسیسات موجود سالن، در آن قابل پرورش می‌باشد.

مأخذ- مرکز آمار ایران. (ر.پ). - مرکز آمار ایران. دفتر کشاورزی

۱۷-۴-مقدار ارزش انواع تولیدات مرغداری های پرورش دهنده مرغ تخمگذار و پولت (تن-میلیون ریال)

کود		مرغ حذفی <sup>(۱)</sup>		تخم مرغ خوراکی <sup>(۲)</sup>		سال و شهرستان
ارزش	مقدار	ارزش	مقدار	ارزش	مقدار	
۳۵۱	۶۷۸۳	۲۷۲	۲۴۲	۹۱۵۱	۵۵۸۸	.....۱۳۷۴
۱۱۲۰	۱۰۸۷۱	۵۶۰	۲۷۵	۲۱۴۵۴	۵۹۰۹	.....۱۳۷۷
۱۳۰۰	۹۹۹۱	۱۰۶۰	۲۰۲	۲۱۸۲۲	۶۰۸۰	.....۱۳۷۹
۱۵۲۲	۱۰۸۵۵	۱۷۱۱	۵۱۶	۴۴۲۶۱	۹۰۵۱	.....۱۳۸۱
۱۹۱۵	۷۹۵۸	۲۴۱۰	۳۹۲	۶۳۹۹۰	۱۰۲۵۳	.....۱۳۸۴
۱۹۰۷	۷۹۵۸	۲۴۰۶	۳۹۲	۶۴۹۳۳	۳۹۶۴۰	.....۱۳۸۵
۹۸۰۶	۱۶۰۹۷	۱۷۴۲	۱۳۳	۳۲۹۰۸۳	۱۴۰۶۲	.....۱۳۹۰
۲۴۵۸۲	۱۸۴۱۷	۹۶۰۴	۳۳۲	۵۰۹۰۸۲	۱۴۴۹۷	.....۱۳۹۴

۱-گوشت مرغ و خروس های حذفی به دلایل مختلف از رده خارج می شوند و در پایان دوره بهره برداری به کشتارگاه انتقال می یابند، قابل استفاده است.

۲-تخم مرغ خوراکی شامل لبنه و تخم مرغ شکسته می باشد.

مأخذ - مرکز آمار ایران. (ر. پ). - مرکز آمار ایران. دفتر کشاورزی.

۱۸-۴-تعداد و ظرفیت گاوداری های صنعتی فعال برحسب نوع فعالیت (رأس)

ظرفیت <sup>(۱)</sup>		تعداد	سال و فعالیت
کله مادر	کل		
۱۳۱۹۲	۲۵۹۹۰	۱۶۴	.....۱۳۷۳
۸۳۰۸	۱۸۱۲۵	۱۳۱	.....۱۳۷۵
۱۰۱۱۱	۳۰۱۹۳	۱۶۴	.....۱۳۷۹
...	۳۸۶۸۸	۳۲۴	.....۱۳۸۵
...	...	۶۴۲	.....۱۳۸۶
۱۳۱۲۰	۵۷۷۴۲	۶۵۴	.....۱۳۸۹
...	...	۶۴۰	.....۱۳۹۱
...	۷۹۸۸۸	۶۲۱	.....۱۳۹۲
...	۸۳۰۹۲	۵۹۴	.....۱۳۹۵

۱- منظور از ظرفیت کل تعداد راس دامی است که با توجه به تاسیسات وامکانات موجود قابل نگهداری است و منظور از ظرفیت براساس گله مادر سهمی از ظرفیت کل است که به گاوهای ماده در حال شیردهی و گاوهای خشک اعم از آبستن و غیر آبستن تعلق میگیرد.

مأخذ - مرکز آمار ایران. (ر. پ). - مرکز آمار ایران. دفتر کشاورزی

## 19-4- تعداد گاو و گوساله گاوداری های صنعتی فعال (راس)

گاوداری های تولید کننده شیر			کل گاوداری ها			سال و شهرستان
بومی	نژاد خارجی	جمع	بومی	نژاد خارجی	جمع کل	
۰	۱۰۱۸۴	۱۰۱۸۴	۸۵	۱۰۸۴۶	۱۰۹۳۱	..... ۱۳۷۳
۵۶	۸۱۷۵	۸۲۳۱	۱۱۲	۸۵۹۵	۸۷۰۷	..... ۱۳۷۵
۰	۱۱۸۷۵	۱۱۸۷۵	۰	۱۱۸۷۵	۱۱۸۷۵	..... ۱۳۷۹
۲۹	۲۳۸۵۴	۲۳۸۸۳	۲۹	۲۳۹۵۹	۲۳۹۸۸	..... ۱۳۸۶
...	...	...	...	...	...	..... ۱۳۸۸
...	...	...	۲۸۵	۳۸۵۴۳	۳۸۸۲۸	..... ۱۳۸۹
۴۶۸	۳۳۸۰۴	۳۴۲۷۲	۱۰۷۵	۳۶۵۲۱	۳۷۵۹۶	..... ۱۳۹۲
...	...	...	۷۵۱	۳۲۴۴۳	۳۳۱۹۴	..... ۱۳۹۴

مأخذ - مرکز آمار ایران. (ر. پ). - مرکز آمار ایران. دفتر کشاورزی.

## ۲۰-۴- مقدار و ارزش تولید شیر و کود گاوداری های صنعتی

کود		شیر		سال و شهرستان
کل گاوداری ها		ارزش	مقدار	
ارزش (میلیون ریال)	مقدار (صد تن)	(میلیون ریال)	(صد تن)	
۲۱۸	۴۵۷	۶۹۲۹	۱۹۴	..... ۱۳۷۲
۷۷۹	۲۵۳	۶۸۹۶	۱۲۰	..... ۱۳۷۴
۱۳۰۷	۱۷۰	۲۳۲۰۸	۲۰۱	..... ۱۳۷۸
۱۰۱۳۰	۵۶۱	۲۴۴۰۰	۴۶۷	..... ۱۳۸۵
...	...	...	...	..... ۱۳۸۸
...	...	...	۸۶۰	..... ۱۳۸۹
۲۵۵۸۳	۶۷۳	۷۵۴۶۰۵	۹۹۷	..... ۱۳۹۲







۴- کشاورزی، جنگلداری و شیلات

۲۰۷						
۴۳۶۴۸۰	۲۴۱۳	.	.	۱۹۱۳۳۲۵	۱۱۵۰۸	کرمان.....
۹۲۴۰	۵۸	.	.	۳۰۲۱۰	۱۷۵	کوهبنان.....
۱۰۶۸۰	۸۹	.	.	۱۵۶۳۸۰	۱۱۱۷	کهنوج.....
x	x	x	x	x	x	منوجان.....
x	x	x	x	x	x	نرماشیر.....

\_ شهرستان های ارزوئیه، رودبار، فاریاب، فهرج، قلعه گنج، منوجان و نرماشیر فاقد کشتارگاه می باشد.

مأخذ- مرکز آمار ایران. ( ر . پ ) .

22-۴- سطح زیر کشت محصولات سالانه و دائمی (هکتار)

سطح زیر کشت محصولات سالانه			جمع کل	سال و شهرستان
دیم	آبی	جمع		
.	۳۳۵۱۴۰	۳۳۵۱۴۰	۸۱۶۸۰۷	.....۱۳۸۹-۹۰
.	۲۸۹۶۱۱	۲۸۹۶۱۱	۷۷۷۴۱۴	.....۱۳۹۰-۹۱
.	۳۱۰۲۹۲	۳۱۰۲۹۲	۸۰۴۲۳۹	.....۱۳۹۱-۹۲
.	۳۱۰۳۷۳	۳۱۰۳۷۳	۷۸۱۲۰۶	.....۱۳۹۲-۹۳
.	۲۹۵۸۵۲/۴	۲۹۵۸۵۲/۴	۶۹۱۱۰۰	.....1393-94
.	۲۸۷۳۲۴	۲۸۷۳۲۴	۶۸۶۶۹۹/۷	.....1394-95
.	۲۷۹۹۹۶/۲	۲۷۹۹۹۶/۲	۶۷۷۱۶۹/۶۸	.....۱۳۹۵-۹۶
.	۳۷۹۱۰	۳۷۹۱۰	۴۲۳۸۴	.....ارزوئیه
.	۴۸	۴۸	۱۷۸۱۲	.....انار
.	۱۲۲۱۰	۱۲۲۱۰	۲۳۴۰۹/۷۶	.....بافت
.	۲۲۸۱۶	۲۲۸۱۶	۳۷۲۸۴/۶۲	.....بردسیر
.	۵۳۸۸	۵۳۸۸	۱۹۶۱۹/۳۲	.....بم
.	۲۸۶۸۰/۳	۲۸۶۸۰/۳	۵۶۲۵۵/۳	.....جیرفت
.	۲۹۰۹	۲۹۰۹	۹۱۳۴/۰۱	.....رابر
.	۱۷۰۸	۱۷۰۸	۱۱۷۴۵/۴۸	.....راور
.	۲۴۹	۲۴۹	۶۵۸۲۸/۰۱	.....رفسنجان
.	۴۶۶۴۱/۳	۴۶۶۴۱/۳	۵۵۸۷۹/۳	.....رود بار جنوب
.	۳۳۸۷	۳۳۸۷	۹۸۴۸/۶	.....ریگان
.	۲۲۰۴	۲۲۰۴	۳۲۸۶۹/۳۶	.....زرنند
.	۷۱۲۹	۷۱۲۹	۵۸۳۸۸/۵۶	.....سیرجان
.	۴۲۰۵	۴۲۰۵	۲۱۰۹۴/۹	.....شهریابک
.	۱۳۵۲۸/۳	۱۳۵۲۸/۳	۳۴۱۴۷/۳	.....عنبرآباد

•	۱۷۸۸۰/۴	۱۷۸۸۰/۴	۲۰۹۵۷/۴	فاریاب.....
•	۳۲۷۰	۳۲۷۰	۱۰۵۷۰/۷	فهرج.....
•	۲۳۹۴۴	۲۳۹۴۴	۳۱۶۰۷/۲	قلعه گنج.....
•	۱۰۶۷۸	۱۰۶۷۸	۵۷۱۲۶/۴۱	کرمان.....
•	۱۲۴۰	۱۲۴۰	۳۸۹۹/۴۵	کوهبنان.....
•	۱۶۹۱۶/۵	۱۶۹۱۶/۵	۲۲۱۵۴/۵	کهنوج.....
•	۱۱۳۸۰/۴	۱۱۳۸۰/۴	۲۱۴۰۸/۵	منوجان.....
•	۵۶۷۴	۵۶۷۴	۱۳۷۴۵	نرماشیر.....



۲۲-۴- سطح زیر کشت محصولات سالانه و دائمی (هکتار) (دنباله)

سطح زیر کشت باغات غیر مثمر			سطح زیر کشت باغات مثمر			سال و شهرستان
بارور	نهال	جمع	بارور	نهال	جمع	
۳۵۴۷	۱۰۷۷	۴۶۲۴	۴۲۶۴۷۱	۵۰۵۷۲	۴۷۷۰۴۳	..... ۱۳۸۹-۹۰
۴۹۵۶	۱۰۷۹	۶۰۳۵	۴۲۹۲۴۱	۵۲۵۲۷	۴۸۱۷۶۸	..... ۱۳۹۰-۹۱
۵۱۷۶	۱۱۸۶	۶۳۶۲	۴۳۸۲۰۱	۴۹۳۸۴	۴۸۷۵۸۵	..... ۱۳۹۱-۹۲
۵۳۰۶	۱۲۰۲	۶۵۰۸	۴۱۶۴۱۵	۴۷۹۱۰	۴۶۴۳۲۵	..... ۱۳۹۲-۹۳
۵۳۰۶	۶۵۹	۵۱۵۹	۳۵۷۸۲۱/۱	۳۲۲۶۷/۵	۳۹۰۰۸۸/۶	1393- .....94
۴۳۳۵	۶۳۷	۴۹۷۲	۳۶۰۰۲۳/۶	۳۱۳۸۰/۱	۳۹۱۴۰۳/۷	1394- .....95
۴۳۴۶	۵۵۳	۴۸۹۹	۳۶۱۲۵۳/7	۳۱۰۲۱/3	۳۹۲۲۷۴/6	..... ۱۳۹۵-۹۶
•	•	•	۲۸۶۷	۱۶۰۷	۴۴۷۴	..... ارزوئیه.....
•	•	•	۱۶۹۲۳	۸۴۱	۱۷۷۶۴	..... انار.....
۷۶	۳۲	۱۰۸	۹۴۱۵/8	۱۶۷۶	۱۱۰۹۱/8	..... بافت.....
۱۰۴۷	۱۰۷	۱۱۵۴	۱۰۹۶۸/۶	۲۳۴۶	۱۳۳۱۴/۶	..... بردسیر.....
•	۱۱۴	۱۱۴	۱۲۹۲۳/۳	۱۱۹۴	۱۴۱۱۷/۳	..... بم.....
۲۴۵	۴۹	۲۹۴	۲۵۰۹۳/۵	۲۱۸۷/۵	۲۷۲۸۱	..... جیرفت.....
•	•	•	4393	۱۸۳۲	6225	..... رابر.....
•	•	•	۹۲۸۳/5	۷۵۴	۱۰۰۳۷/5	..... راور.....
۴۵۶	•	۴۵۶	۶۴۱۵۸/5	۹۶۴/۵	65123	..... رفسنجان.....
۵۸	۱۰	۶۸	۸۷۶۱	۴۰۹	۹۱۷۰	..... رود بار جنوب.....
•	•	•	۵۴۲۵/۶	۱۰۳۶	۶۴۶۱/۶	..... ریگان.....
۱۹۰	۵۰	۲۴۰	۲۷۷۲۴/۱	۲۷۰۱/3	۳۰۴۲۵/4	..... زرنند.....
۲۰۴	۲۲	۲۲۶	49756	۱۲۷۷/۵	۵۱۰۳۳/۶	..... سیرجان.....
•	•	•	۱۴۴۷۷/۹	۲۴۱۲	۱۶۸۸۹/۹	..... شهر بابک.....
۸۳	۳۶	۱۱۹	۱۸۳۱۸	۲۱۸۲	۲۰۵۰۰	..... عنبرآباد.....

۴- کشاورزی، جنگلداری و شیلات

۲۰۹						
۸	۶	۱۴	۲۷۹۶	۲۶۷	۳۰۶۳	فاریاب.....
۰	۰	۰	۵۸۴۵/۷	۱۴۵۵	۷۳۰۰/۷	فهرج.....
۱۸	۸	۲۶	۷۳۶۳/۶	۲۷۳/۶	۷۶۳۷/۲	قلعه گنج.....
۱۹۰۲	۰	۱۹۰۲	۴۱۴۷۹/۷	۳۰۶۶/۸	۴۴۵۴۶/۴	کرمان.....
۱۰	۱۰۰	۱۱۰	۲۲۵۳	۲۹۶/۶	۲۵۴۹/۵	کوهبنان.....
۱۲	۱۰	۲۲	۴۸۲۳	۳۹۳	۵۲۱۶	کهنوج.....
۳۷	۹	۴۶	۸۹۳۴/۶	۱۰۴۷/۵	۹۹۸۲/۱	منوجان.....
۰	۰	۰	۷۲۶۹	۸۰۲	۸۰۷۱	نرماشیر.....

اداره کل جهاد کشاورزی منطقه جیرفت و کهنوج

مأخذ- اداره کل جهاد کشاورزی کرمان

23 \_ ۴ \_ مقدار انواع کود توزیع شده (تن)

سولفات آمونیوم	نیتрат آمونیوم	فسفات آمونیوم	اوره	جمع	سال و شهرستان
۶۶۸۵	۱۸۵۸۹	۱۳۷۷۸	۷۲۹۱۰	۱۳۹۲۲۰	..... ۱۳۷۵
۲۳۵۷۷	۲۷۲۳۹	۳۶۴۴۳	۷۸۷۰۶	۲۷۴۳۳۵	..... ۱۳۸۵
۱۲۱	۱۴۷۲	۶۰۱۵	۵۲۲۱۲	۸۶۱۲۲	..... ۱۳۹۰
۰	۱۸۱	۷۰۰۹	۶۷۶۳۸	۸۵۴۸۶	..... ۱۳۹۲
۰	۸۱	۲۸۱۲	۶۶۶۴۶	۹۰۲۸۵	..... ۱۳۹۳
۰	۰	۲۵۲۸	۳۷۹۴۶	۵۵۱۰۳/۴	..... 1394
۱۳۲۰	۰	۱۷۷۶	۶۵۵۸۰	۹۱۱۵۱	..... 1395
۱۷۹۷	۰	۹۳۱	۵۶۴۶۳	۷۹۳۸۵	..... ۱۳۹۶
۲۵	۰	۱۶۲	۸۷۲۱	۱۰۷۶۷	..... ارزوئیه
۱۱۵	۰	۰	۸۱۰	۱۹۵۶	..... انار
۲	۰	۴۱	۱۷۱۸	۲۴۱۷	..... بافت
۱۰۵	۰	۱۶۰	۳۶۳۵	۴۶۵۳	..... بردسیر
۰	۰	۶۱	۱۲۹۳	۱۷۴۰	..... بيم
۲۰۰	۰	۱۷۳	۵۶۰۹	۸۳۲۴	..... جیرفت
۰	۰	۱۰	۵۶۴	۸۵۰	..... رابر
۱۵	۰	۱	۱۰۷۹	۱۳۹۱	..... راور
۵۱	۰	۲۰	۲۶۰۸	۴۹۳۳	..... رفسنجان
۱۰۰	۰	۱۰	۴۸۸۶	۵۶۷۵	..... رودبار جنوب
۱۵	۰	۲۰	۷۱۷	۸۳۱	..... ریگان
۴۰	۰	۰	۲۸۰۲	۴۶۱۲	..... زرنند
۶۵	۰	۵۴	۲۰۵۹	۳۶۹۱	..... سیرجان
۲۵	۰	۰	۶۶۴	۱۳۱۵	..... شهر بابک

۲۴۸	.	۲۵	۲۷۱۲	۳۹۵۹	عنبرآباد.....
۲۷۴	.	۲	۳۰۲۴	۳۷۵۶	فاریاب.....
.	.	۲۵	۱۶۷	۲۲۷	فهرج.....
۱۲۵	.	.	۵۸۶۵	۷۰۳۲	قلعه گنج.....
۲۹۲	.	۱۲۳	۴۲۱۲	۷۳۹۰	کرمان.....
.	.	۲	۶۶	۱۱۰	کوهبنان.....
۲۵	.	۱۲	۱۴۳۷	۱۷۱۸	کهنوج.....
۷۵	.	۵	۱۵۷۵	۱۷۵۳	منوجان.....
.	.	۲۵	۲۴۰	۲۸۵	نرماشیر.....

## ۲۳ \_ ۴ \_ مقدار انواع کود توزیع شده (تن) (دنباله)

سال و شهرستان	سوپرفسفات تریپل	سولفات پتاسیم	کلروریتاسیم	سوپر ساده	ماکرو کامل
.....۱۳۷۵	۲۴۶۳۳	۲۶۲۵	.	.	.
.....۱۳۸۵	۴۸۲۴۷	۲۷۰۹۸	۱۳۶	.	۲۲۸۸۹
.....۱۳۹۰	۱۸۴۱۵	۳۳	.	۲۲۴	۷۶۳۰
.....۱۳۹۲	۷۹۸۹	۲۱۳۳	.	۹۲	۴۴۴
.....۱۳۹۳	۱۵۱۵۹	۴۳۲۰	۱۱۵۰	۵۰	۶۷
.....۱۳۹۴	۹۱۵۴	۲۲۲۲	۳۲۵۳	۰/۴	.
.....۱۳۹۵	۱۱۶۱۸	۹۳۷۳	۱۴۸۴	.	.
.....۱۳۹۶	۱۰۳۷۳	۸۲۰۳	۱۰۵۱	۳۸۲	۱۸۵
.....ارزوئیه	۹۰۴	۸۴۵	۴۰	۴۵	۲۵
.....انار	۴۴۰	۵۹۱	.	.	.
.....بافت	۴۱۸	۱۳۷	۱۰۱	.	.
.....بردسیر	۴۶۲	۲۱۷	۵۴	۲۰	.
.....بم	۲۱۵	۱۵۱	.	۵	۱۵
.....جیرفت	۹۹۸	۱۱۵۹	.	۹۵	۹۰
.....رابر	۱۶۵	۵	۹۱	۱۵	.
.....راور	۲۰۷	۸۴	۵	.	.
.....رفسنجان	۱۳۹۰	۸۰۴	۶۰	.	.
.....رودبار جنوب	۵۶۶	۱۱۳	.	.	.
.....ریگان	۳۴	۴۵	.	.	.
.....زرند	۶۲۵	۶۳۸	۴۶۰	۴۷	.
.....سیرجان	۶۷۷	۷۸۰	۳۳	۲۳	.
.....شهر بابک	۳۴۲	۲۷۹	۵	.	.
.....عنبرآباد	۴۰۶	۵۵۵	.	۱۳	.



۰	۰	۰	۰	۳۰	۰	عنبرآباد.....
۰	۰	۰	۰	۱۵۵	۰	فاریاب.....
۰	۰	۰	۰	۰	۰	فهرج.....
۰	۰	۰	۰	۸۰	۰	قلعه گنج.....
۰	۰	۰	۰	۰	۰	کرمان.....
۰	۰	۰	۰	۰	۰	کوهبنان.....
۰	۰	۰	۰	۰	۰	کهنوج.....
۰	۰	۰	۰	۰	۰	منوجان.....
۰	۰	۰	۰	۰	۰	نرماشیر.....

- از سال ۱۳۹۲ در اکثر شهرستانها توزیع سم به بخش خصوصی واگذار شده است.

مأخذ- شرکت سهامی خدمات حمایتی کشاورزی منطقه جیرفت و کهنوج - شرکت سهامی خدمات حمایتی کشاورزی کرمان

۲۵-۴- متوسط هزینه تولید محصولات کشاورزی در یک هکتار به تفکیک زمین و مراحل مختلف کاشت، داشت و برداشت در سال زراعی (ریال)

1390-91					محصول
برداشت	داشت	کاشت	زمین	جمع	
۶۲۸۲۳۰۰	۱۱۸۶۴۴۰۰	۱۴۰۴۰۰۳۰	۸۳۶۷۵۲۰	۴۰۵۵۴۲۵۰	گندم آبی .....
۶۴۵۰۷۵۰	۹۶۹۰۹۵۰	۱۲۰۲۵۷۶۰	۷۵۳۱۲۹۰	۳۵۶۹۸۷۵۰	جو آبی .....
۴۱۷۹۸۲۰	۱۹۲۳۲۲۷۰	۱۶۸۵۸۹۷۰	۹۲۰۶۶۷۰	۴۹۴۷۷۷۳۰	ذرت دانه ای....
۳۵۷۵۱۱۳۰	۱۷۹۲۹۵۴۰	۷۷۲۱۹۲۶۰	۲۰۳۷۹۵۵۰	۱۵۱۲۷۹۴۸۰	سیب زمینی.....
۴۶۹۳۷۵۰	۹۹۳۴۹۹۰	۲۰۹۱۲۵۰	۲۲۳۱۲۵۰	۱۸۹۵۱۲۴۰	پنبه .....

1391-92					محصول
برداشت	داشت	کاشت	زمین	جمع	
1919600	3671680	7951680	12938960	26481920	گندم آبی .....
1366200	2594400	5704920	6762000	16427520	جو آبی .....
3943781	4602300	6698198	11638000	26882279	ذرت دانه ای..
				11200000	سیب زمینی.....
22000000	10000000	52000000	28000000	0	
6181250	6109950	7907400	13800000	33998600	پنبه .....



1392-93					محصول
برداشت	داشت	کاشت	زمین	جمع	
5943910	18242060	12952800	12161010	49299780	گندم آبی .....
8466160	14035810	12774460	10122980	45399410	جو آبی .....
5451730	21384170	16059250	15240450	58135600	ذرت دانه ای ....
				32276272	سیب زمینی .....
46954540	43990920	192814530	39002730	0	
1770150	11618510	2824800	8988890	25202350	پنبه .....

۲۵-۴- متوسط هزینه تولید محصولات کشاورزی در یک هکتار به تفکیک زمین و مراحل مختلف کاشت، داشت و برداشت در سال زراعی (ریال) (دنباله)

۱۳۹۳-۹۴					محصول
برداشت	داشت	کاشت	زمین	جمع	
۴۱۴۷۷۲۵	۷۰۴۲۰۹۵	۱۶۶۱۵۴۲۱	۸۸۴۶۲۵۷	۳۶۶۵۱۴۹۸	گندم آبی .....
۳۹۹۰۲۱۹	۶۹۵۵۵۲۴	۱۴۹۴۹۴۵۰	۶۸۱۲۶۱۸	۳۲۷۰۷۸۱۱	جو آبی .....
۶۰۸۷۸۵۸	۱۶۸۱۰۴۷۳	۱۴۰۰۰۴۴۶	۱۰۷۶۶۴۰۰	۴۷۶۶۵۱۷۷	ذرت دانه ای ....
۷۱۷۴۶۳۲۵	۱۷۶۴۵۱۲۵	۱۰۷۷۱۸۸۲۵	۳۲۲۸۵۸۴۶	۲۲۹۳۹۶۱۲۱	سیب زمینی .....
۳۶۳۸۸۹	۷۱۳۷۲۱	۸۸۱۳۸۹	۸۰۷۷۷۸	۲۷۶۶۷۷۷	پنبه .....

1394-95					محصول
برداشت	داشت	کاشت	زمین	جمع	
۴۵۰۰۰۰۰	۹۵۵۰۰۰۰	۱۵۳۵۰۰۰۰	۹۸۰۰۰۰۰	۳۹۲۰۰۰۰۰	گندم آبی .....
۴۰۳۶۴۶۷	۸۳۹۳۷۸۷	۱۳۳۱۰۱۹۲	۹۷۰۵۸۷۷	۳۵۴۴۶۳۲۳	جو آبی .....
۵۳۴۰۹۵۹	۱۰۲۳۳۶۸۱	۱۵۵۸۴۵۶۱	۱۰۹۷۵۸۳۳	۴۲۱۳۵۰۳۴	ذرت دانه ای ....
۵۸۲۶۶۴۳۷	۴۰۹۱۰۵۷۹	۹۷۵۱۳۰۳۶	۴۱۱۰۳۲۸۵	۲۳۷۷۹۳۳۳۷	سیب زمینی .....
۶۶۳۹۸۶	۱۱۴۴۳۱۵	۳۱۹۶۴۲	۸۹۳۰۸۹	۳۰۲۱۰۳۲	پنبه .....

1395-96					محصول
برداشت	داشت	کاشت	زمین	جمع	
۷۳۰۰۰۰۰	۳۱۰۵۰۰۰۰	۱۸۰۴۰۰۰۰	۱۰۸۹۰۰۰۰	۶۷۲۸۰۰۰۰	گندم آبی .....
۶۳۸۰۰۰۰	۲۴۵۰۰۰۰۰	۱۷۳۰۰۰۰۰	۱۰۸۶۵۰۰۰	۵۹۰۴۵۰۰۰	جو آبی .....
۶۴۰۰۰۰۰	۲۸۳۰۰۰۰۰	۱۶۸۴۰۰۰۰	۱۰۸۱۰۰۰۰	۶۲۳۵۰۰۰۰	ذرت دانه ای...
۵۹۳۰۰۰۰۰	۴۵۳۰۰۰۰۰	۱۴۴۹۳۰۰۰۰	۴۶۵۰۰۰۰۰	۲۹۶۰۳۰۰۰۰	سیب زمینی.....
۴۰۰۰۰۰۰	۵۵۰۰۰۰۰	۸۵۰۰۰۰۰	۸۰۰۰۰۰۰	۲۶۰۰۰۰۰	پنبه .....

مأخذ- اداره کل جهاد کشاورزی کرمان      مأخذ- اداره کل جهاد کشاورزی جیرفت و کهنوج

۲۶-۴- سطح زیر کشت و مقدار تولید محصولات کشاورزی اصلی سالانه (به استثنای نباتات صنعتی) (هکتار)

1392-93		1391-92		1390-91		نام محصول
تولید	سطح زیر کشت	تولید	سطح زیر کشت	تولید	سطح زیر کشت	
620315	147460	624409	150955	603730	137364	غلات.....
300091	90511	319505	94263	305858	82319	گندم.....
75058	24455	76551	23553	74523	23012	جو.....
245166	32494	228353	33139	223349	32033	ذرت دانه ای.....
0	0	0	0	0	0	سایر.....
2544	1993	2189	2095	2047	1491	حبوبات.....
623	465	620	488	595	441	نخود.....
619	517	716	785	688	473	لوبیا.....
520	525	537	544	487	413	عدس.....
782	486	316	278	277	164	سایر.....
1453323	46022.6	1724665	35435	1701931	50188	محصولات جالیزی.....
6170	328.6	3764	178	3672	175	خریزه.....
741379	25569	1006570	11832	947923	28801	هندوانه.....
471653	17670	423750	21307	410791	19178	خیار سبز.....
234121	2455	290581	2118	339545	2034	سایر.....
1450944	45319	1000225	55195	968145	35033	سبزیجات.....
377307	13629	305443	11647	317673	14425	سیب زمینی.....
447889	9133	213601	4512	195966	4138	پیاز.....

۴- کشاورزی، جنگلداری و شیلات

۲۱۵

535116	18151	426433	35989	409053	13822	گوجه فرنگی.....
90632	4406	54748	3047	45453	2648	سایر.....
2703204	55308	773347	48989	751476	50562	<b>نباتات علوفه‌ای.....</b>
535829	42664	479658	39756	469377	41412	یونجه.....
2059539	5206	208063	4002	200063	4002	ذرت علوفه ای.....
107836	7438	85626	5231	82036	5148	سایر.....
62399	4969	56828	5386	73136	6745	سایر محصولات.....

۲۶-۴- سطح زیر کشت و مقدار تولید محصولات کشاورزی اصلی سالانه (به استثنای نباتات صنعتی) (هکتار)

۱۳۹۵ - ۹۶		۱۳۹۴ - ۹۵		1393-94		نام محصول
تولید	سطح زیر کشت	تولید	سطح زیر کشت	تولید	سطح زیر کشت	
۱۲۳۶۸۱	۶۰۴۴۵۲/۶	۶۳۶۷۹۶/۵	۱۳۲۰۰۰	۵۹۷۳۹۳	۱۳۷۲۶۰	<b>غلات.....</b>
۷۶۵۰۰	۳۲۹۰۷۶/۳	۳۱۴۸۹۰	۷۸۰۰۰	۲۹۸۰۷۵	۸۳۹۷۲	گندم.....
۲۴۲۳۶	۷۸۹۳۲/۳	۸۰۷۸۵	۲۴۵۰۰	۷۷۰۷۲	۲۴۹۷۱	جو.....
۲۱۷۴۵	۱۹۴۱۰۴	۲۳۸۷۸۲	۲۸۳۰۰	۲۱۹۹۰۶	۲۷۱۱۷	ذرت دانه ای.....
۱۲۰۰	۲۳۴۰	۷۳۷۷	۴۸۵۰	۲۳۴۰	۱۲۰۰	سایر.....
۵۶۷۴/۱	۷۴۴۲/۹	۷۲۱۰	۵۶۸۹	۴۱۶۸	۳۳۹۸	<b>حبوبات.....</b>
۵۱۷	۶۸۸/۶	۸۲۹	۶۳۰	۶۷۴	۵۱۹	نخود.....
۲۳۲۰	۳۴۱۶/۴	۳۲۲۰	۲۵۰۰	۱۸۰۴	۱۵۳۳	لوبیا.....
۳۱۸	۳۴۱	۳۷۶	۳۴۵	۵۵۸	۵۴۳	عدس.....
۲۵۱۹/۱	۲۹۹۶/۹	۲۷۸۵	۲۲۱۴	۱۱۳۲	۸۰۳	سایر.....
۳۶۳۱۷	۱۰۹۸۶۴۵/۳	۱۱۰۲۲۵۶	۳۵۹۳۵	۱۲۲۵۷۷۶	۳۹۲۰۶	<b>محصولات جالیزی.....</b>
۴۳۰	۹۵۷۹/۹	۵۰۸۴	۲۴۵	۳۹۴۲	۲۰۱	خریزه.....
۱۷۱۱۰	۵۵۱۹۹۵	۵۷۸۳۷۵	۱۷۵۰۰	۴۸۸۲۳۱	۱۷۶۱۰	هندوانه.....
۱۶۴۰۰	۴۸۳۸۰۵	۴۸۲۰۵۵	۱۶۴۰۰	۴۷۹۲۷۹	۱۸۲۰۴	خیار سبز.....
۲۳۷۷	۵۳۲۶۶	۳۶۷۴۲	۱۷۹۰	۲۵۴۳۲۴	۳۱۹۱	سایر.....
۳۷۷۶۸/۱	۱۲۲۱۴۳۲/۷	۲۱۵۱۶۷	۸۹۲۵	۱۴۴۴۹۷۴	۴۵۱۳۷	<b>سبزیجات.....</b>
۱۱۴۱۷	۳۵۱۶۰۳	۳۴۶۰۷۰	۱۱۵۰۰	۴۲۷۸۲۸	۱۳۶۹۲	سیب زمینی.....
۵۶۶۸	۲۷۲۸۷۰/۱	۳۷۶۵۲۷	۶۵۵۰	۴۲۳۶۶۹	۸۵۲۴	پیاز.....

۱۳۸۷۰	۴۶۴۳۷۱/۸	۴۱۰۵۶۲	۱۳۲۵۰	۴۹۳۰۶۴	۱۸۰۲۸	گوجه فرنگی.....
۶۸۱۳/۱	۱۳۲۵۸۷/۸	۵۹۹۸۳	۳۴۶۰	۱۰۰۴۱۳	۴۸۹۳	سایر.....
۶۰۴۹۵	۱۲۷۴۵۲۸/۳	۱۰۸۸۳۱۴	۵۵۲۲۸	۱۰۲۱۹۵۸	۵۹۹۳۸	نباتات علوفه‌ای.....
۴۰۸۵۰	۵۱۵۶۹۲/۶	۵۳۶۳۸۵	۴۲۲۰۰	۵۵۵۷۳۸	۴۳۶۴۹	یونجه.....
۷۵۰۰	۴۴۰۵۴۰	۱۲۴۰۸۰۰	۵۳۸۰	۲۶۳۹۴۲	۵۵۵۹	ذرت علوفه‌ای.....
۶۱۵۴	۳۱۸۲۹۵/۷	۲۴۳۵۲۹	۷۳۷۸	۲۰۲۲۷۸	۱۰۷۳۰	سایر.....
۵۰۷۴	۹۷۰۳/۹	۲۱۸۲۷	۱۴۲۹۵	۱۷۷۰۴	۱۱۷۴۶	سایر محصولات.....

مأخذ - اداره کل جهاد کشاورزی کرمان - اداره کل جهاد کشاورزی منطقه جیرفت و کهنوج

۲۷-۴- سطح زیر کشت و تولید برخی از محصولات سالانه (به استثنای نباتات صنعتی) بر حسب شهرستان: ۱۳۹۶ (هکتار-تن)

یونجه		جو		گندم		
تولید	سطح	تولید	سطح	تولید	سطح	
۵۱۵۶۹۲/۶	۴۰۸۵۰	۷۸۹۳۲/۳	۲۴۲۳۶	۳۲۹۰۷۶/۳	۷۶۵۰۰	جمع.....
۳۲۴۰	۳۰۰	۳۴۰۰	۱۰۰۰	۸۸۸۰۰	۱۸۵۰۰	ارزوئییه.....
۹۱	۱۰	۸۲/۵	۲۵	.	.	انار.....
۱۹۶۰۰	۱۷۵۰	۱۵۷۵۰	۴۵۰۰	۱۳۳۰۰	۳۵۰۰	بافت.....
۶۳۸۱۱/۸	۵۴۵۴	۱۴۰۸۷/۵	۴۰۲۵	۲۶۴۵۵	۶۵۰۰	بردسیر.....
۴۹۲۱۰	۳۷۰۰	۹۹۰	۳۰۰	۲۱۰۰	۷۰۰	بم.....
۷۴۵۲۰	۵۴۰۰	۲۹۸۵	۹۹۵	۱۵۴۹۸/۸	۳۷۵۰	جیرفت.....
۷۷۴۲	۷۹۰	۳۰۰۰	۱۰۰۰	۲۶۴۰	۸۰۰	رایر.....
۳۲۴۰	۳۰۰	۹۹۰	۳۰۰	۱۲۲۰	۴۰۰	راور.....
۸۶۴	۸۰	۲۴۷/۵	۷۵	.	.	رفسنجان.....
۴۴۳۲۰	۳۲۰۰	۲۵۲۷/۲	۹۳۶	۶۴۸۳۷/۵	۱۳۶۵۰	رودبار جنوب.....
۲۵۲۷۰	۱۹۰۰	۱۴۸۵	۴۵۰	۱۲۰۰	۴۰۰	ریگان.....
۸۶۴۰	۸۰۰	۹۹۰	۳۰۰	۲۰۶۵	۷۰۰	زرند.....
۱۵۱۲۰	۱۴۰۰	۸۵۸۰	۲۶۰۰	۷۸۱۰	۲۲۰۰	سیرجان.....
۲۲۶۸۰	۲۱۰۰	۱۹۸۰	۶۰۰	۲۴۱۵	۷۰۰	شهر بابک.....
۲۰۷۰۰	۱۵۰۰	۵۶۱	۱۸۷	۶۵۸۰	۱۴۰۰	عنبرآباد.....
۱۵۰۷۰	۱۱۰۰	۷۵۰	۲۵۰	۲۷۶۷۰/۵	۵۵۰۰	فاریاب.....
۲۳۹۴۰	۱۸۰۰	۸۲۵	۲۵۰	۶۰۰	۲۰۰	فهرج.....
۱۹۸۸۰	۱۴۰۰	۱۷۰/۱	۶۳	۳۸۶۹۰	۱۰۶۰۰	قلعه گنج.....
۲۹۳۳۲/۸	۲۷۱۶	۶۶۵۰	۱۹۰۰	۹۵۸۵	۲۷۰۰	کرمان.....

۴- کشاورزی، جنگلداری و شیلات					
۲۱۷					
۲۱۶۰	۲۰۰	۵۷۷/۵	۱۷۵	۶۷۰	۲۰۰
۱۱۸۲۵	۸۶۰	۵۲۳۸/۸	۱۸۷۱	۱۲۵۴۰	۲۸۵۰
۵۲۲۶	۳۹۰	۵۴۱۵/۲	۱۹۳۴	۲۸۹۹/۵	۷۵۰
۴۹۲۱۰	۳۷۰۰	۱۶۵۰	۵۰۰	۱۵۰۰	۵۰۰

کوهبنان . . . . .  
کهنوج . . . . .  
منوجان . . . . .  
نرماشیر . . . . .

اداره کل جهاد کشاورزی کرمان - مأخذ - اداره کل جهاد کشاورزی منطقه جیرفت و کهنوج

۲۸-۴- سطح زیر کشت و مقدار تولید برخی از نباتات صنعتی (هکتار/ تن)

دانه های روغنی		پنبه		سال و شهرستان
تولید	سطح	تولید	سطح	
۸۸۶۱/۲	۹۲۷۲	۱۵۸۰۵	۵۰۳۸۰	..... ۱۳۷۵
۶۸۰۲/۱	۷۵۲۲	۹۱۹۲	۴۶۳۰	..... ۱۳۸۰
۱۵۵۵۴	۱۲۷۴۵	۶۱۸۵	۲۸۸۴	..... ۱۳۸۵
۱۱۳۴۳/۶	۱۲۷۱۵/۶	۳۳۲۲	۲۴۶۷	..... ۱۳۹۰
۹۵۶۸	۹۴۹۹/۸	۳۲۵۰	۱۳۰۰	..... ۱۳۹۳
۱۴۴۲/۷	۱۱۷۹	۳۲۵۰	۱۳۰۰	..... ۱۳۹۴
۱۶۵۱۵/۵	۱۱۴۴۷	۳۰۰۰	۱۲۰۰	..... ۱۳۹۵
۱۸۰۰۲/۲	۱۲۹۳۷	۱۸۰۰	۹۰۰	..... ۱۱۳۹۶
۸۱۶	۶۸۰	۱۸۰۰	۹۰۰	..... ارزوئیه
.	.	.	.	..... انار
۳۱۵/۶	۲۴۳	.	.	..... بافت
۱۹۵	۱۳۰	.	.	..... بردسیر
۹۱	۷۰	.	.	..... بم
۱۴۲۲	۸۶۲	.	.	..... جیرفت
.	.	.	.	..... رابر
۸۴/۷	۷۷	.	.	..... راور
.	.	.	.	..... رفسنجان
۶۶۸۲/۵	۴۷۷۸	.	.	..... رودبار جنوب
۱۷۵	۱۴۰	.	.	..... ریگان
.	.	.	.	..... زرنند
۱۰۰	۸۰	.	.	..... سیرجان
۷۵	۶۰	.	.	..... شهر یابک
۸۸۳/۶	۵۶۳	.	.	..... عنبرآباد

۴۵۳	۲۷۳	.	.	فاریاب.....
۱۸۷/۵	۱۵۰	.	.	فهرج.....
۵۰۸۵/۱	۳۸۱۰	.	.	قلعه گنج.....
۳۵۳	۲۲۰	.	.	کرمان.....
.	.	.	.	کوهبنان.....
۷۴۲/۲	۵۳۸	.	.	کهنوج.....
۲۱۱	۱۶۳	.	.	منوجان.....
۱۳۰	۱۰۰	.	.	نرماشیر.....

اداره کل جهاد کشاورزی کرمان

مأخذ: اداره کل جهاد کشاورزی منطقه جیرفت و کهنوج

29-4- مساحت جنگل ها، مراتع و بیابان ها : ۱۳۹۶ (هکتار)

مساحت	شرح
۱۴۹۵۳۳۶	جنگل.....
۸۲۰۹۸۷۸	مرتع.....
۲۳۰۵۸/۱	خوب.....
۲۲۳۳۸۴۷/۴	متوسط.....
۵۹۵۲۹۷۲/۵	فقیر.....
۷۸۵۴۵۴۹	بیابان.....

اداره کل منابع طبیعی جنوب

مأخذ: اداره کل منابع طبیعی کرمان

30-4- مساحت جنگل کاری (هکتار)

خصوصی	دولتی	جمع	شرح
۶۲۵	.	۶۲۵	..... ۱۳۶۵
۱۵۶۳	۳۰	۱۵۹۳	..... ۱۳۷۰
۱۸۷۵	۲۴۵۰	۴۳۲۵	..... ۱۳۷۵
۹۵۶	۴۷۹۰	۵۷۴۶	..... ۱۳۸۵
۴۰۵	۱۲۱۷	۱۶۲۲	..... ۱۳۹۰

۱۰۰	۱۰۰۳	۱۱۰۳	..... ۱۳۹۴
۳۹۷	۹۷۳	۱۳۷۰	..... ۱۳۹۵
۴۹۷	۱۱۲۱/۵	۱۶۱۸/۵	..... ۱۳۹۶

مأخذ: اداره کل منابع طبیعی کرمان اداره کل منابع طبیعی جنوب

۴-۳۱- مساحت نهالستان و تولید آن: ۱۳۹۶ (هکتار-اصله)

تولید			مساحت			سال و شهرستان
خصوصی	دولتی	جمع	خصوصی	دولتی	جمع	
.	۲۸۰۰۰۰	۲۸۰۰۰۰	.	۴۴۷/۳	۴۴۷/۳	..... ۱۳۹۶
.	.	.	.	.	.	..... ارزوئیه
.	.	.	.	.	.	..... انار
.	.	.	.	.	.	..... بافت
.	.	.	.	.	.	..... بردسیر
.	۲۰۰۰۰	۲۰۰۰۰	.	۳۹	۳۹	..... بم
.	۱۹۰۰۰۰	۱۹۰۰۰۰	.	۲	۲	..... جیرفت
.	.	.	.	.	.	..... رابر
.	.	.	.	.	.	..... راور
.	.	.	.	.	.	..... رفسنجان
.	۵۰۰۰۰	۵۰۰۰۰	.	۲/۵	۲/۵	..... رودبار جنوب
.	.	.	.	.	.	..... ریگان
.	.	.	.	.	.	..... زرنند
.	.	.	.	.	.	..... سیرجان
.	.	.	.	.	.	..... شهر بابک
.	.	.	.	.	.	..... عنبرآباد
.	.	.	.	۲/۸	۲/۸	..... فاریاب
.	.	.	.	.	.	..... فهرج
.	.	.	.	.	.	..... قلعه گنج
.	۲۰۰۰۰	۲۰۰۰۰	.	۴۰۰	۴۰۰	..... کرمان

.....کوهینان	۰	۰	۰	۰	۰
.....کهنوج	۱	۱	۰	۰	۰
.....منوجان	۰	۰	۰	۰	۰
.....نرماشیر	۰	۰	۰	۰	۰

مأخذ : اداره کل منابع طبیعی کرمان - اداره کل منابع طبیعی جنوب

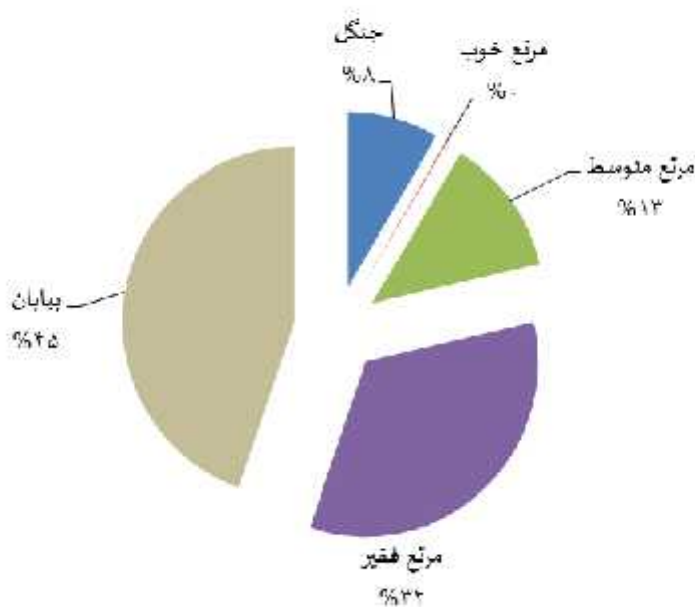
۳۲-۴- موارد و مساحت آتش سوزی در جنگل ها و مراتع

مساحت مورد حریق (هکتار)			موارد آتش سوزی			سال و شهرستان
مراتع	جنگل ها	جمع	مراتع	جنگل ها	جمع	
۱۴۳/۸	۴۷۸	۶۲۱/۸	۱۵	۶	۲۱	.....۱۳۷۵
۲۴	۴/۷	۲۸/۷	۶	۲	۸	.....۱۳۸۵
۱۱۷/۹	۳۷	۱۵۴/۹	۹	۱۲	۲۱	.....۱۳۹۰
۱۴۸/۳	۴۵/۸	۱۹۴/۱	۲۹	۱۱	۴۰	.....۱۳۹۲
۳۱۶/۴	۲۸۲/۳	۵۹۸/۷	۴۰	۲۳	۶۳	.....۱۳۹۳
۳۹۶/۲	۷۷۱/۳	۱۱۶۷/۵	۳۴	۴۳	۷۷	.....۱۳۹۴
۶۵۷/۳	۸۱/۸	۷۳۹/۱	۶۹	۱۲	۸۱	.....۱۳۹۵
۲۸۰/۳	۱۷۵/۴	۴۵۵/۷	۴۷	۱۷	۶۴	.....۱۳۹۶

مأخذ : اداره کل منابع طبیعی کرمان - اداره کل منابع طبیعی جنوب



۴-۳- توزیع مساحت جنگل ها، مراتع و بیابان ها: ۱۳۹۶



مینا جدول ۲۹

۴-۳۳- فعالیت های انجام شده در زمینه حفاظت آبزیها (کیلومتر، هکتار، مترمکعب)

سال	جاده دسترسی	حفظ و احیاء اراضی	حفاظت خاک و آبخیزداری	سیمای آبخیزهای استان	آبخیزداری درحوزه سدهای موجود
.....۱۳۷۵	۰	۰	۲۷۶۶	۰	۴۵۶
.....۱۳۸۵	۲۰	۰	۲۸۴۰۰۰	۰	۲۱۷۳۰
.....۱۳۹۰	۰	۰	۰	۰	۹۵۸/۲
.....۱۳۹۲	۰	۰	۳۵۷۸	۰	۸۶۰۲
.....۱۳۹۳	۰	۰	۲۰۹۲	۰	۱۲۵۰
.....1394	0	0	۳۸۲۸/۴۴	0	۱۳۳۲۳/۸۵
.....1395	0	0	۴۵۰	0	0
.....1396	۰	۰	۲۸۱۴	۰	۲۵۷۴

سال	طرح تعادل دام	گابیونی	آبخیزداری درحوزه	آبخیزداری	اصلاح و
-----	---------------	---------	------------------	-----------	---------

کاربری اراضی	درحوزه آبریزشهری	سدهای دردست ساخت		و مرتع	
۵۰	۳۰	۰	۵۷۱۰	*	..... ۱۳۷۵
۰	۰	۳۵۵۳۱	۱۱۹۴۰	۰	..... ۱۳۸۵
۰	۶۹۲۰	۶۹۷/۹	۱۵۷۸	۰	..... ۱۳۹۰
۰	۹۷۰۰	۸۰۷۶	۰	۰	..... ۱۳۹۲
۰	۰	۱۰۹۵	۰	۰	..... ۱۳۹۳
۰	۰	۲۱۵۳	۰	۰	..... 1394
۰	۰	۱۲۳	۰	۰	..... 1395
۰	۰	۵۱۸	۱۰۵۰	۰	..... 1396

☞

۳۳-۴- فعالیت‌های انجام شده در زمینه حفاظت آبخیزها (کیلومتر، هکتار، مترمکعب)(دنباله)

سال	پیشگیری و مهار سیلاب‌ها	حفاظت و قرق مراعی	احداث سدهای خشکه چین	حوضچه تغذیه مصنوعی	بند خاکی
..... ۱۳۷۵	۲۳۰	۰	۱۲۵۰	۰	۹۲۸۴۵۰
..... ۱۳۸۵	۰	۱۴۰۰۰۰	۱۱۲۰	۰	۱۹۷۰۶۲۳
..... ۱۳۹۰	۹۵۰	۱۴۲۰۰۰	۰	۲۵۰۰۰۰	۲۷۱۶۴۸
..... ۱۳۹۲	۰	۱۳۲۰۰۰	۰	۰	۹۵۰۰۰
..... ۱۳۹۳	۰	۱۴۲۳۰۰	۳۹۰	۰	۱۰۵۸۷۱
..... 1394	0	142300	0	0	42015
..... 1395	207	142300	0	0	1000
..... ۱۳۹۶	۴۴۴۸	۱۴۲۳۰۰	۲۲۶۰	۰	۱۱۸۶۷۸

سال	سکوبندی	نهالکاری	احداث	عملیات	ریپ راپ	پخش
-----	---------	----------	-------	--------	---------	-----

۴- کشاورزی، جنگلداری و شیلات

۲۲۳

سیلاب		سنگ وسیمانی	بانکت	مثمر و غیرمثمر و ترویجی	اراضی شیبدار	
.	.	۱۰۸۵۶	۱۲۴	۴۶۲	۵	.....۱۳۷۵
.	۵۰۰۰	۷۵۴۶۹	۱۰۰	۱۴۵۰	.	.....۱۳۸۵
۳۱۱۵۸۵	.	.	.	۲۳۰	.	.....۱۳۹۰
۱۹۵۵۱	.	۱۵۰۰۰	.	.	.	.....۱۳۹۲
۶۱۱۹۷	.	۴۵۱۱۰	.	.	.	.....۱۳۹۳
10115	0	۲۶۳۰۵	0	120	0	.....1394
0	0	۹۰	0	47	0	.....1395
.	.	۲۹۳۹۸/۴۱	.	.	.	.....1396

-در سال ۹۱ به علت عدم تخصیص اعتبار در حوزه آبخیزداری هیچ گونه فعالیتی انجام نشده است.  
-به دلیل عدم تخصیص اعتبار کامل اعتبار پروژه های توسعه ای حذف و به پروژه های اولویت دار تخصیص یافته است.

مأخذ - اداره کل منابع طبیعی استان، مدیریت آبخیزداری

۳۴-۴- اهم فعالیت های انجام شده در زمینه مرتع داری و اصلاح مراتع

سال	بوته کاری (هکتار)	کپه کاری و کشت مستقیم (هکتار)	کود پاشی مراتع (هکتار)	ذخیره نزولات آسمانی (هکتار)	احداث آبشخور (دستگاه)	حفر چاه مالداری (حلقه)
.....۱۳۷۰	۱۰۸۳	۱۰۰۰۰	.	۷۹۰۰	.	.
.....۱۳۷۵	۴۲۵	۳۰۰۰	.	۱۲۴۰۰	.	.
.....۱۳۸۵	.	۴۷۷۰	.	۷۷۸۰	۶۷	۱
.....۱۳۹۰	۲۰	۱۰۰	.	۳۱۷۶	۲۷	.
.....۱۳۹۳	.	.	.	۷۷۶	۱۹	.
.....۱۳۹۴	0	0	63	1358	24	0
.....۱۳۹۵	0	0	0	220	0	0
.....۱۳۹۶	.	۱	۱۱۵	.	.	.

سال	نصب تلمبه بادی (دستگاه)	تبدیل دیمزارهای کم بازده به مراتع (هکتار)	ممیزی و تنسيق مراتع (هزارهکتار)	احداث آب انبار ( باب )	تجهیز و مرمت چشمه ( دهنه )
.....۱۳۷۰	۰	۰	۳۵۰	۰	۰
.....۱۳۷۵	۰	۰	۹۷	۰	۰
.....۱۳۸۵	۰	۰	۳۱۱	۵۸	۱۶
.....۱۳۹۰	۱	۰	190	۱۵	۱
.....۱۳۹۳	۰	۰	۱۱۳	۲	۰
.....۱۳۹۴	۰	۰	78	2	0
.....۱۳۹۵	۰	۰	۱۰۲/۴۱	۱	۰
.....۱۳۹۶	۰	۰			

-باتوجه به عدم تخصیص اعتبارات برخی از پروژه ها اجرا نگردیده است.  
مأخذ: اداره کل منابع طبیعی کرمان - اداره کل منابع طبیعی جنوب

#### 35-۴- فعالیت های انجام شده در زمینه تثبیت شن های روان و بیابان زدایی

سال	احداث خزانه (هکتار)	تولید نهال گلدانی (هزار اصله)	نهالکاری (هکتار)	بذر پاشی و بذرکاری (هکتار)	تولید نهال ریشه ای ( هزار اصله )
.....۱۳۶۵	۹	۱۲۵	۶۵۰۰	۳۲۵۰	۰۰۰
.....۱۳۷۰	۹/۰	۱۵	۱۰۶۰۵	۱۴۲۰۰	۰۰۰
.....۱۳۷۵	۱/۵	۱۲۱	۷۷۷۳	۳۳۲۷۵	۰۰۰
.....۱۳۸۵	۱/۰	۲۰	۲۲۱۸	۰	۱۰۰۰
.....۱۳۹۰	۲	۳۲۵	۹۵۰	۲۷۰	۱۰۰۰
.....1394	0	۱۸۰	۷۳۰	0	0
.....1395	0	۱۴۰	۹۱۹	0	0
.....۱۳۹۶	۰	۱۵۰	۱۸۰۴	۰	۰

سال	جمع آوری	مالچپاشی	احداث باد	حفاظت و	آبیاری و	احداث تله
-----	----------	----------	-----------	---------	----------	-----------

۴- کشاورزی، جنگلداری و شیلات

۲۲۵

رسوب گیر (کیلومتر)	مراقبت (هکتار)	قرق (هکتار)	شکن (کیلومتر)	(هکتار)	وتپیه بذر (تن)	
*	۰	۲۰۰۰	۲	۱۲۰	۲۵	.....۱۳۶۵
*	۰	۵۰۰۰	۳	۱۴۶۴	۱۱۵	.....۱۳۷۰
*	۰	۴۶۰۰۰	۶	۵۲۵	۲۰۵	.....۱۳۷۵
*	۸۵۱۶	۶۳۰۶	۶۶۰	۷۷۶	۶	.....۱۳۸۵
۰	۲۹۱۱	۲۷۰	۲۲۱	۰	۲	.....۱۳۹۰
۰	۱۴۷۰	۰	۲۴۵	۰	۰	.....1394
۰	۲۸۴۰	۰	۲۶۵	۰	۰	.....1395
۵۵	۲۳۱۰	۰	۲۰۰	۱۰۰۰	۰	.....۱۳۹۶

- به دلیل عدم تخصیص اعتبار کامل اعتبار پروژه های توسعه ای حذف وبه پروژه های اولویت دار تخصیص یافته است.

مأخذ: اداره کل منابع طبیعی کرمان - اداره کل منابع طبیعی جنوب

۳۶-۴- مقدار صید و تولید آبزیان بر حسب نوع (تن)

آب های داخلی			سال
منابع طبیعی و نیمه طبیعی	مزارع پرورش ماهی	جمع	
۰	۸۰	۸۰	.....۱۳۷۰
۳	۳۷۴	۳۷۷	.....۱۳۷۵
۳۲/۳	۴۷۴/۳	۵۰۶/۶	.....۱۳۸۵
۱۴۵	۶۰۲	۷۴۷	.....۱۳۹۰
۲۴۵	۹۲۴	۱۱۶۹	.....۱۳۹۳
۳۳۵	۱۲۳۵	۱۵۷۰	.....1394
۲۲۷	۲۰۷۳	۲۳۰۰	.....1395
۳۱۰	۲۱۹۰	۲۵۰۰	.....۱۳۹۶

مأخذ: مدیریت شیلات استان کرمان

37-۴- میزان تولید انواع گونه های بچه ماهیان (هزار قطعه)

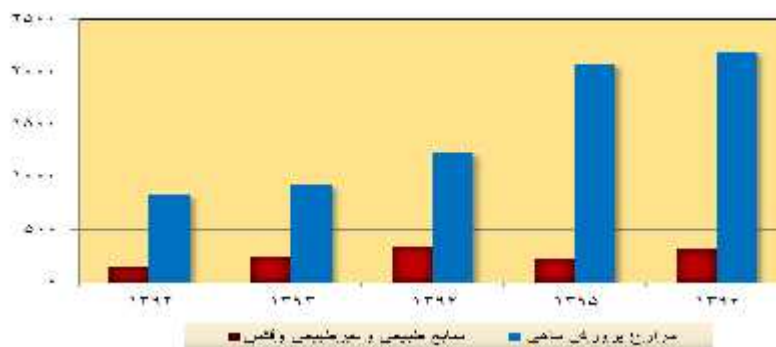
سال	جمع	سفید	خاویاری	کپور ماهیان	آزاد	قزل آلا	سیم	سوف	سایر
-----	-----	------	---------	-------------	------	---------	-----	-----	------

۰	۰	۰	۰	۰	۰	۰	۰	۰	۱۳۷۵.....
۰	۰	۰	۱۸۰۰	۰	۰	۰	۰	۱۸۰۰	۱۳۸۵.....
۱۵۱۰	۰	۰	۴۶۰	۰	۰	۰	۰	۱۹۷۰	۱۳۹۰.....
۴۲۵	۰	۰	۶۶۰	۰	۶۰	۰	۰	۱۱۴۵	۱۳۹۲.....
۱۲۷۰	۰	۰	۶۳۰	۰	۱۵۰	۰	۰	۲۰۵۰	۱۳۹۳.....
۱۵۰۰	۰	۰	۱۴۶۰	۰	۱۲۰	۰	۰	۳۰۸۰	1394.....
۱۸۴۲	۰	۰	۱۴۲۰	۰	۰	۰	۰	۳۲۶۲	1395.....
۲۳۰۰	۰	۰	۹۴۵	۰	۰	۰	۰	۳۲۴۵	۱۳۹۶.....

عدم تولید بچه ماهی کپور ماهیان در سال ۱۳۹۵ به دلیل مشکل تامین آب مزرعه در اثر خشکسالی می باشد که در حال حاضر تعطیل می باشد.

مأخذ: مدیریت شیلات استان

۳-۳- مقدار صید و تولید آبزیان



میناجدول ۴-۳۶

۴-۳۸- تعداد کارگاه ها و استخرهای پرورش ماهی و مقدار تولید آن: سال ۱۳۹۶

تولید (تن)	استخر		سال و شهرستان
	مساحت (مترمربع)	تعداد (۱)	
۴۹۱۸	۶۰۸۲۸۴۱	۷۷۹	1396.....
۴۵	۱۱۶۰۰	۱۵	ارزوئیه.....
۲۲	۷۴۸۰	۱۰	انار.....
۴۵۴	۹۴۰۲۸۴	۲۹	بافت.....
۱۸۸	۱۴۸۳۲۵	۳۲	بردسیر.....
۸۳	۱۲۸۰۰	۱۵	بم.....
۱۴۶۳	۱۷۳۰۰۰۰	۱۵۰	جیرفت.....
۴۹	۵۸۰۰	۱۸	رابر.....
۶۳	۱۰۵۵۰	۱۱	راور.....
۱۸۶	۴۳۰۴۰۰	۲۹	رفسنجان.....

۲۲۷			۴- کشاورزی، جنگلداری و شیلات
۱۷۷	۴۹۰۰۰۰	۴۵	رودبار جنوب.....
۹۲	۱۵۰۰۰	۱۰	ریگان.....
۱۱۱	۸۱۳۴۰	۵۲	زرند.....
۱۸۴	۲۲۷۲۵	۲۰	سیرجان.....
۱۶۵	۱۴۷۲۲	۲۸	شهر بابک.....
۲۸۲	۶۴۰۰۰۰	۶۰	عنبرآباد.....
۶۴	۱۳۰۰۰۰	۱۵	فاریاب.....
۹۳	۷۴۲۰	۱۸	فهرج.....
۱۲۴	۳۷۰۰۰۰	۳۴	قلعه گنج.....
۵۸۷	۱۲۸۹۵۵	۸۷	کرمان.....
۲۱	۷۱۱۴۰	۶	کوهبنان.....
۱۷۵	۴۲۰۰۰۰	۴۹	کهنوج.....
۱۳۳	۳۸۰۰۰۰	۳۳	منوجان.....
۱۵۷	۱۴۳۰۰	۱۳	نرماشیر.....

(۱) شامل استخرهای دو منظوره - زراعی و منابع آب های نیمه طبیعی ( دریاچه های پشت سد و بندهای

خاکی ) می باشد

مآخذ : اداره کل شیلات استان کرمان

۳۹-۴- مشخصات عمومی شرکت های تعاونی کشاورزی فعال تحت پوشش اداره کل تعاون از ابتدا تا پایان سال

سال و شهرستان	تعداد	عضو	شاغلان مزد و حقوق بگیر	سرمایه (هزار ریال)
..... ۱۳۶۵	۷۸	۷۳۰	۵۳۷	۳۷۶۰۰۹
..... ۱۳۷۰	۱۱۷	۱۶۰۳	۸۲۶	۱۲۲۱۶۴۶
..... ۱۳۷۵	۳۷۲	۵۴۲۳	۲۵۳۰	۹۷۵۴۲۰۶
..... ۱۳۸۵	۷۵۶	۹۵۰۷	۵۰۶۰	۲۰۰۷۶۲۲۷
..... ۱۳۹۰	۱۳۸۹	۱۷۷۲۸	۱۰۵۷۷	۱۴۳۶۰۶۵۸۹
..... 1394	۱۶۲۶	۲۰۴۳۴	۱۵۱۲۴	۱۶۶۴۶۴۰۲۲
..... 1395	۱۵۹۷	۲۰۵۹۹	۱۵۱۰۹	۱۷۷۰۶۲۷۹۷
..... 1396	۱۵۱۶	۱۹۶۰۶	۱۵۰۷۹	۱۱۶۹۴۲۳۳۵
..... ارزوئیه	۳۸	۴۱۰	۲۴۹	۴۴۷۷۹۰
..... انار	۴	۹۲	۳۵	۲۳۳۰۰۰

۱۴۶۳۸۰۲	۱۴۵۰	۱۸۱۲	۱۶۷	بافت .....
۲۲۱۱۲۰۰	۳۹۲	۵۵۱	۵۴	بردسیر .....
۴۳۳۶۰۸۵۰	۷۷۸	۹۲۳	۸۶	بم .....
۵۸۲۸۶۸۵	۳۴۱۹	۱۶۱۷	۱۶۷	جیرفت .....
۴۹۰۴۲۵	۱۸۸	۳۳۵	۳۷	رابر .....
۴۴۹۰۹۰	۸۲	۲۳۷	۱۰	راور .....
۶۵۱۵۰۰	۶۲	۷۳۸	۱۵	رفسنجان .....
۱۸۰۴۵۲	۲۳۶	۳۸۵	۵۱	رودبار جنوب .....
۲۸۱۵۸۰	۲۷۶	۳۰۴	۴۲	ریگان .....
۳۲۶۴۳۰۰	۱۶۰	۲۳۳	۲۷	زرنند .....
۵۳۰۲۳۳۰	۳۱۶	۶۸۰	۵۰	سیرجان .....
۲۰۳۸۶۰۰	۴۷۵	۵۴۷	۳۸	شهر بابک .....
۷۶۶۶۷۴۹	۲۶۶	۲۹۰	۳۷	عنبرآباد .....
۱۱۷۷۰۰	۸۶	۱۲۰	۱۶	فاریاب .....
۲۲۰۰۰۰	۴۴۶	۴۵۲	۵۵	فهرج .....
۳۳۹۶۰۹	۲۸۷	۴۲۶	۵۱	قلعه گنج .....
۳۲۷۵۱۵۰۳	۲۴۲۵	۴۵۱۰	۳۶۱	کرمان .....
۲۵۴۵۰۰	۱۷۲	۱۴۰	۱۷	کوهبنان .....
۱۴۵۰۹۲۰	۲۵۱۶	۴۱۰۸	۱۲۰	کهنوج .....
۲۷۴۰۵۰	۱۲۱	۷۹	۱۱	منوجان .....
۶۶۳۷۰۰	۶۴۲	۶۱۷	۶۲	نرماشیر .....

مأخذ: اداره کل تعاون، کار و رفاه اجتماعی استان کرمان

۴۰-۴- مشخصات عمومی شرکت های تعاونی کشاورزی زیرپوشش سازمان تعاون روستایی در پایان سال

سال و شهرستان	تعداد	عضو	شاغلان	سرمایه (هزار ریال)
..... ۱۳۷۵	...	...	...	...
..... ۱۳۸۵	۴۹۹	۴۶۱۱۵	۲۸۴	۷۲۶۸۸۹۱
..... ۱۳۹۰	۷۸	۸۰۱۷۶	۲۱۸	۲۱۲۰۵۵۸۸
..... ۱۳۹۲	۴۴	۲۳۷۱۸	۱۹۵	۲۶۸۴۹۳۳۸
..... ۱۳۹۳	۳۱	۲۳۶۶۱	۱۹۸	۲۸۴۲۹۹۶۱
..... 1394	۳۹	۲۱۰۴۴	۱۱۷	۲۳۲۷۰۷۹۴
..... 1395	۳۶	۲۱۰۵۸	۶۹	۳۲۹۱۶۱۹۱
..... ۱۳۹۶	۳۶	۲۱۰۵۸	۶۹	۳۱۱۳۳۱۰۴



۰	۰	۰	۰	ارزوئییه.....
۰	۰	۰	۰	انار.....
۱۲۳۳۰۸	۷	۹۰۰	۱	بافت.....
۱۷۴۸۳۰	۷	۱۹۸۳	۳	بردسیر.....
۸۴۰۹۰	۱	۱۵۳۶	۱	بم.....
۱۹۹۶۹۳۹	۱۳	۱۶۰۰	۱۳	جیرفت.....
۰	۰	۰	۰	رابر.....
۰	۰	۰	۰	راور.....
۶۲۳۷۷۵	۱۰	۱۴۳۹	۳	رفسنجان.....
۰	۰	۰	۰	رودبار جنوب.....
۰	۰	۰	۰	ریگان.....
۳۱۷۳۶۵	۲	۳۲۰۰	۱	زرند.....
۲۰۲۹۶۴۶۵	۲۳	۲۵۴۰	۵	سیرجان.....
۱۷۵۷۶۰	۳	۳۲۲۴	۱	شهر بابک.....
۰	۰	۰	۰	عنبرآباد.....
۰	۰	۰	۰	فاریاب.....
۰	۰	۰	۰	فهرج.....
۰	۰	۰	۰	قلعه گنج.....
۷۳۴۰۵۷۲	۳	۴۶۳۶	۸	کرمان.....
۰	۰	۰	۰	کوهبنان.....
۰	۰	۰	۰	کهنوج.....
۰	۰	۰	۰	منوجان.....
۰	۰	۰	۰	نرماشیر.....

مآخذ: اداره کل تعاون روستایی کرمان - اداره کل تعاون روستایی جنوب