

آمارهای ساختمان که در این فصل ارائه می شود، شامل آمارهای مربوط به وضعیت پروانه های ساختمانی صادر شده، مشخصات ساختمان های شروع شده و تکمیل شده توسط بخش خصوصی در نقاط شهری، آمار ساخت و ساز ساختمان های مسکونی و غیر مسکونی، زمین های واگذار شده، همچنین مشخصات واحدهای مسکونی در نقاط شهری و روستایی و مشخصات عمومی شرکتهای تعاونی مسکن فعال می باشد.

جمع آوری اطلاعات ثبت شده در پروانه های ساختمانی صادر شده توسط شهرداری های کشور، از سال ۱۳۵۴ مورد توجه مرکز آمار ایران قرار گرفت و از سال ۱۳۵۸، اطلاعات مزبور گردآوری و به طور سالانه منتشر می شود. آمار مربوط به فعالیتهای ساختمانی بخش خصوصی در نقاط شهری، از سال ۱۳۴۳ توسط بانک مرکزی ایران جمع آوری و منتشر می شود که در حال حاضر تعداد، مشخصات و هزینه بناهای مسکونی و غیر مسکونی را در برمی گیرد. اطلاعات آماری مربوط به بناهای مسکونی و غیر مسکونی نقاط روستایی کشور، شامل تعداد، هزینه ساخت، نوع مصالح عمده به کار رفته در ساختمان و ... طی سال های ۱۳۵۱ لغایت ۱۳۵۳ توسط مرکز آمار ایران گردآوری و منتشر شد. همچنین آمار فعالیت های ساختمانی بخش خصوصی در نقاط شهری و روستایی برای سال های ۱۳۷۲، ۱۳۷۳ و ۱۳۷۵ توسط مرکز آمار ایران جمع آوری و منتشر شده است.

گردآوری آمار واحدهای مسکونی موجود، به طور وسیع برای نخستین بار در سرشماری عمومی سال ۱۳۳۵ و سپس در سرشماری عمومی نفوس و مسکن سال های ۱۳۴۵، ۱۳۵۵، ۱۳۶۵، ۱۳۷۵ و ۱۳۸۵ و ۱۳۹۰ و ۱۳۹۵ انجام گرفته است. به علاوه قیمت فروش و اجاره واحدهای مسکونی، از سال ۱۳۷۲ تا سال ۱۳۷۸، برای ۲۱ شهر پرجمعیت کشور، و از سال ۱۳۷۹ لغایت ۱۳۸۲ برای ۳۰ شهر توسط مرکز آمار ایران و پس از آن این اطلاعات توسط وزارت مسکن و شهرسازی گردآوری و منتشر شده است.

همچنین سازمان مسکن و شهرسازی، که تنها سازمان واگذارکننده زمین در نقاط شهری استان است، آمار مربوط به تعداد و مساحت زمین های واگذار شده و هزینه انواع ساختمان های احداث شده را، سالانه ثبت و ارائه می کند. ضمناً آمارهایی در زمینه شرکت های تعاونی مسکن، توسط اداره کل تعاون تهیه شده و در سال های اخیر در دسترس متقاضیان قرار گرفته است.

تعاریف و مفاهیم به کار رفته در این فصل به شرح زیر است:

ساختمان: فضایی است محصور، ثابت و مستقل که تمام یا قسمتی از آن مسقف بوده و برای سکونت و یا فعالیت اقتصادی ساخته شده است، به شرط آن که مساحت زیربنای قسمت مسقف آن حداقل ۴ متر مربع باشد.

ساختمان تکمیل شده (تمام شده): ساختمانی است که کار ساخت آن در دوره مورد گزارش پایان یافته و برای استفاده آماده باشد. **مساحت زمین:** عبارت است از مساحت قطعه زمین ملکی است که ساختمان در آن ایجاد یا تجدید بنا شود.

مساحت زیربنای طبقات: عبارت است از مجموع سطح زیربنای کلیه طبقات اعم از زیرزمین، طبقه همکف، نیم طبقه، طبقه اول و بقیه طبقات.

ساختمان مسکونی: بنایی است که به منظور سکونت ساخته شده یا مورد استفاده واقع شود.

انواع ساختمان:

الف- واحد مسکونی: عبارت است از یک ساختمان و یا قسمت مستقلی از یک ساختمان که در آن یک یا چند خانوار سکونت دارند. که شامل واحد مسکونی معمولی و سایر انواع واحدهای مسکونی است.

واحد مسکونی معمولی: فضایی است مشتمل بر حداقل یک اتاق و معمولاً یک آشپزخانه و یک توالی که تمام یا قسمتی از ساختمان را تشکیل می دهد و دارای در ورودی اختصاصی به خیابان، کوچه، راه پله یا راهرویی مشترک است. و احد مسکونی به منظور غذا خوردن، دورهم نشستن و خوابیدن، توسط یک یا چند خانوار مورد استفاده قرار می گیرد. در سرشماری عمومی نفوس و مسکن به واحدهای مسکونی با تعریف فوق الذکر که از مصالح سخت (آجر، سیمان، سنگ، چوب و...) ساخته می شوند واحد مسکونی معمولی اطلاق شده است.

سایر انواع واحدهای مسکونی: بقیه انواع واحدهای مسکونی از قبیل چادر، آلونک، زاغه، کپر و غیره در گروه سایر انواع واحدهای مسکونی قرار دارند.

ب- واحد مسکونی و بازرگانی: ساختمانی که قسمتی از ساختمان به کارهای بازرگانی اختصاص یافته و قسمت دیگر بنا جهت سکونت استفاده می گردد.

پ- واحدهای بازرگانی: ساختمانی هستند که مورد استفاده مؤسسات تجاری قرار دارند، مانند: تجارتخانه، بیمه و...

ت- واحد صنعتی: ساختمان یا قسمتی از ساختمان می باشد که برای انجام فعالیت های صنعتی اختصاص یافته است.

ث- واحد آموزشی و بهداشتی: ساختمانهایی که جهت انجام فعالیتهای آموزشی و بهداشتی به منظور ارائه یک یا چند خدمت برای عموم بکار گرفته می شود مانند ساختمان دانشگاه ها، مدارس و بیمارستان ها.

اتاق: فضایی مستقل در داخل واحد مسکونی است که حداقل ۴ متر مربع مساحت و ۲ متر ارتفاع داشته باشد. آشپزخانه، حمام، طویله و کاهدانی به هر صورت اتاق محسوب نمی شوند. یادآور می شود آشپزخانه با مشخصات مزبور در سرشماری عمومی نفوس و مسکن اتاق منظور شده است.

هزینه ساختمان: هزینه ساختمان چه در مرحله شروع که پیش بینی می شود و چه در مرحله تکمیل که رقم واقعی گزارش می شود شامل هزینه های نقشه ساختمان، نظارت مهندس، پروانه ساختمان، مصالح ساختمان، وسایل و ابزارکار، مزد کارگر، حق الزحمه معمار، هزینه تاسیسات حرارت مرکزی، روشنایی، آب و فاضلاب و غیره می باشد. ارزش زمین، در هزینه ساختمان منظور نمی شود.

سرمایه گذاری: عبارت از تمامی پرداختهایی است که برای ایجاد ساختمان در یک دوره معین انجام می شود، حتی اگر ساختمان در آن دوره تکمیل نشده باشد.

فعالیت ساختمانی: کلیه فعالیت هایی است که در ارتباط با مراحل مختلف ایجاد ساختمان (پی کنی، پی ریزی، شناژبندی، برپاکردن اسکلت بنا، ساخت بنا، نصب تاسیسات و تجهیزات، کاشی کاری، روکاری، نقاشی، سیم کشی و ...) صورت گیرد، همچنین تعمیرات اساسی و جزئی در ساختمان های موجود (ساخت یک طبقه یا قسمت جدید، تعویض یا تعمیر تاسیسات و تجهیزات، تعمیر لوله های آب، گاز و فاضلاب، لکه گیری و ایزولاسیون بام، تجدید نقاشی و کاغذ دیواری، تعمیر محوطه و ...) فعالیت ساختمانی محسوب می شود.

ایجاد بنای جدید: فعالیت های مربوط به مراحل مختلف ایجاد ساختمان مانند پی کنی، پی ریزی، شناژبندی، برپاکردن اسکلت بنا، ساخت بنا و ... مشروط بر آن که برای اولین بار در یک زمین صورت گیرد، ایجاد بنای جدید در نظر گرفته می شود.

تجدید بنا: انجام فعالیت های مربوط به مراحل مختلف ایجاد ساختمان در قطعه زمینی که قبلاً بنایی در آن وجود داشته و برای ایجاد ساختمان جدید تخریب شده است، به عنوان فعالیت ساختمانی تجدید بنا مورد نظر قرار می گیرد.

مصالح عمده ساختمان: منظور نوع مصالح عمده است که در ساختن دیوارها، سقف و پی ساختمان واحد ساختمانی بکار رفته است مصالحی که در روکار ساختمان به کار رفته جزء مصالح عمده به شمار نمی آید. طبقه بندی واحدهای ساختمانی از نظر نوع مصالح عمده ای که در ساختمان آنها بکار می رود به ترتیب زیر می باشد:

الف- مصالح بادوام: اسکلت فلزی، بتون آرمه، آجر و آهن، سنگ و آهن.

ب- مصالح نیمه بادوام: آجر و چوب، سنگ و چوب، بلوک سیمانی.

پ- مصالح کم دوام: چوب و خشت، چوب، خشت، خشت و گل.

ت- مصالح بی دوام: حصیر و چادر و انواع آن.

شرکت تعاونی مسکن: نوعی شرکت های تعاونی که در زمینه تهیه زمین و احداث و یا خرید واحدهای مسکونی آماده و نیمه تمام به منظور تکمیل و واگذاری آن به اعضای تحت پوشش، در قالب تعاونیهای کارمندی، کارگری و متفرقه (آزاد) فعالیت می کنند.

نقاط شهری، نقاط روستایی خانوار: رجوع کنید به تعاریف و مفاهیم "فصل ۲- جمعیت".

گزیده اطلاعات

در سال ۱۳۹۶ حدود ۹۴۲۹ پروانه ساختمانی با ۲۰۶۵ هزار متر مربع مساحت زیربنا توسط شهرداریها صادر شده است که نسبت به سال قبل به ترتیب ۱۹/۸ درصد و ۱۳/۵ درصدافزایش داشته است، لازم به ذکر است که ۹۰/۵ درصد پروانههای صادر شده مربوط به واحدهای مسکونی می باشد. در سال ۱۳۹۶ سرمایه گذاری بخش خصوصی در نقاط شهری برای ساختمان های شروع شده، نیمه تمام و تکمیل شده ۱۹۹۷۶۶۹۶ میلیون ریال بوده که ۶۲/۵ درصد نسبت به سال ۱۳۹۵ افزایش داشته است.

در سال ۱۳۹۶ از ۸۵۴۱ پروانه ساختمانی صادر شده، ۱۲/۸ درصد دارای اسکلت فلزی، ۴۶/۳ درصد بتون آرمه، ۴۰/۲ درصد از آجر و آهن، ۰/۴ درصد از آجر و چوب و ۰/۲ درصد از بلوک سیمانی بوده است.

۹-۱- پروانه های ساختمانی صادر شده برای احداث بنا برحسب تعداد و مساحت زمین و زیربنا در نقاط شهری (فقره)

سال و شهرستان	تعداد	مساحت زمین (هزارمتر مربع)	مساحت زیربنای طبقات (هزارمتر مربع)
..... ۱۳۷۰	۷۲۵۱	۳۶۶۰	۱۸۷۹
..... ۱۳۷۵	۵۶۶۴	۲۳۵۴	۱۱۴۶
..... ۱۳۸۵	۳۱۲۵۵	۱۲۵۷۶	۶۳۰۵
..... ۱۳۹۰	۱۲۸۶۱	۴۶۸۸	۳۳۶۴
..... ۱۳۹۳	۸۰۲۲	۲۵۰۰/۹	۲۶۰۴
..... ۱۳۹۴	۹۰۲۶	۳۷۱۶	۲۲۵۹/۸
..... ۱۳۹۵	۷۸۶۹	۲۲۴۱/۶	۱۸۱۹/۲
..... ۱۳۹۶	۹۴۲۹	۲۷۰۷/۲	۲۰۶۵/۴
..... اختیار آباد.....	۱۲۳	۳۱/۵	۱۹/۵
..... ارزوئیه.....	۱۱۶	۳۵/۵	۱۱/۶
..... امین شهر.....	۲۲	۶/۷	۳/۱
..... انار	۱۱۸	۳۰/۵	۲۶/۳
..... اندوهجرد.....	۴	۱	۰/۳
..... باغین.....	۵۸	۱۷/۴	۱۰
..... بافت.....	۳۹۶	۱۲۰/۲	۶۰/۶
..... بردسیر.....	۲۰۸	۶۵/۹	۳۳/۳
..... براوات.....	۳۹	۱۲/۸	۴/۱
..... بزنجان.....	۱۱۹	۳۸/۳	۱۳/۷
..... بلورد.....	۴	۱/۶	۰/۶
..... بلوک.....	۴۸	۱۹/۶	۴/۵
..... بم.....	۳۶۵	۱۱۴/۱	۸۲/۱
..... بهرمان.....	۲۶	۸/۲	۴/۱
..... پاریز.....	۱۲	۳/۱	۲
..... جبالبارز.....	۱۲	۲/۷	۱/۳
..... جوپار.....	۵۲	۲۳/۹	۵/۲
..... جوزم.....	۹	۳/۴	۱
..... جیرفت.....	۳۰۰	۱۰۳/۴	۶۷/۶
..... چترود.....	۳۳	۱۱/۱	۴/۷
..... خاتون آباد.....	۲۴	۶	۳/۴
..... خانوک.....	۸	۳/۷	۱

۹-۱- پروانه های ساختمانی صادر شده برای احداث بنا برحسب تعداد و مساحت زمین و زیربنا در نقاط شهری (فقره)

(دنباله)

مساحت زیربنای طبقات (هزارمتر مربع)	مساحت زمین (هزارمتر مربع)	تعداد	سال و شهرستان
۲/۷	۷/۷	۲۳	خواجو شهر.....
۲۸/۱	۶۵/۳	۲۳۳	خورسند.....
۵/۷	۱۴/۲	۵۴	درب بهشت.....
۴	۱۱/۷	۴۳	دشتکار.....
۱/۷	۶/۱	۱۹	دوساری.....
۳	۱۳/۳	۲۷	دهج.....
۲۳/۲	۳۶/۴	۱۲۸	رایر.....
۲۵/۴	۵۸/۱	۱۸۴	راور.....
۵/۳	۱۲/۸	۳۷	راین.....
۱۸۵/۷	۲۴۵	۹۴۳	رفسنجان.....
۳۲/۶	۷۲/۹	۲۶۶	رودبار جنوب.....
۰/۸	۲/۹	۸	ریحان.....
۱۲۰/۳	۱۸۷/۷	۶۵۶	زرنند.....
۵/۷	۱۳/۳	۴۳	زنگی آباد.....
۸/۸	۲۸/۷	۹۲	زهکوت.....
۳/۱	۷/۱	۲۱	زید آباد.....
۳۳۰/۱	۱۲۶/۹	۴۷۴	سیرجان.....
۲/۲	۸	۲۱	شهداد.....
۷۱/۵	۷۸/۵	۲۹۴	شهربابک.....
۰/۸	۱/۸	۵	صفائیه.....
۲۱/۱	۵۵	۱۹۱	عنبرآباد.....
۸	۱۷/۱	۶۴	فاریاب.....
۵/۱	۱۷/۶	۶۰	فهرج.....
۱۶	۳۵	۱۲۳	قلعه گنج.....
۲	۵/۶	۱۸	کاظم آباد.....
۵۶۳	۳۵۸	۱۵۰۷	کرمان.....
۵/۲	۱۰/۱	۳۱	کشکوئیه.....
۶۴/۲	۱۶۳/۲	۵۱۸	کهنوج.....

۹-۱- پروانه های ساختمانی صادر شده برای احداث بنا برحسب تعداد و مساحت زمین و زیربنا در نقاط شهری (فقره) (دنباله)

سال و شهرستان	تعداد	مساحت زمین (هزارمتر مربع)	مساحت زیربنای طبقات (هزارمتر مربع)
کوهبنان.....	۹۹	۳۲/۴	۱۲/۱
کیاشهر.....	۴۵	۱۴	۴/۳
گلباف.....	۲۰	۸	۲/۳
گلزار.....	۱۹	۵/۴	۱/۷
گنبدکی.....	۲	۰/۵	۰/۱
لاله زار.....	۵۲	۱۳/۲	۵/۱
ماهان.....	۱۳۹	۶۱/۴	۲۲/۵
محمدآباد.....	۷۶	۲۳	۹/۵
محمی آباد.....	۳۱	۱۱/۷	۳/۱
مردهک.....	۹	۲/۷	۰/۶
مس سرچشمه.....	۰	۰	۰
منوجان.....	۱۴۱	۴۷/۱	۱۵/۱
نجف شهر.....	۲۷۲	۶۴/۵	۴۶
نرماشیر.....	۱۰۶	۳۲/۴	۱۵
نظام شهر.....	۲۱	۵/۳	۱/۶
نگار.....	۳۱	۸/۶	۴
نودژ.....	۲۸	۱۰/۲	۲/۵
هجدک.....	۰	۰	۰
همانشهر.....	۴۶	۱۳/۲	۵
هنزا.....	۱۸	۴/۵	۱/۵
یزدان شهر.....	۹۵	۲۸/۵	۸/۱

مأخذ- مرکز آمار ایران. مدیریت آمارهای مسکن، ساختمان و زیربنایی. (ر . پ) .

۹-۲- پروانه های ساختمانی صادر شده برای احداث بنا برحسب نوع استفاده در نقاط شهری (فقره)

سال و شهرستان	جمع	مسکونی	مسکونی و کارگاه توام	بازرگانی	صنعتی، آموزشی و بهداشتی	سایر و اظهار نشده
.....۱۳۷۰	۷۲۵۱	۶۴۸۲	۱۵۶	۲۶۴	۲۹۵	۵۴
.....۱۳۷۵	۵۶۶۴	۴۹۸۹	۳۲۱	۲۸۲	۳۶	۳۶
.....۱۳۸۵	۳۱۲۵۵	۲۵۴۷۲	۳۷۰۵	۱۹۳۱	۱۱۴	۳۳
.....۱۳۹۰	۱۲۸۶۱	۱۱۵۴۶	۷۱۹	۴۹۲	۸۰	۲۴
.....۱۳۹۲	۱۰۲۷۹	۸۱۲۷	۷۰۵	۵۹۷	۸۳	۶۷
.....۱۳۹۳	۸۰۲۲	۶۷۲۷	۵۸۱	۵۹۵	۷۵	۴۴
.....۱۳۹۴	۹۰۲۶	۷۵۲۴	۶۰۶	۸۳۰	۵۴	۱۲
.....۱۳۹۵	۷۸۶۹	۶۷۷۰	۴۹۶	۵۴۳	۵۶	۴
.....۱۳۹۶	۹۴۲۹	۸۵۴۱	۳۷۹	۴۳۰	۷۹	۴
.....اختیار آباد	۱۲۳	۱۰۷	۱۵	۰	۱	۰
.....ارزوئیه	۱۱۶	۱۱۲	۳	۱	۰	۰
.....امین شهر	۲۲	۱۹	۰	۳	۰	۰
.....انار	۱۱۸	۱۰۲	۸	۸	۰	۰
.....اندوهجرد	۴	۴	۰	۰	۰	۰
.....باغین	۵۸	۵۱	۴	۳	۰	۰
.....بافت	۳۹۶	۳۶۱	۲۳	۸	۴	۰
.....بردسیر	۲۰۸	۱۸۵	۱۵	۱	۷	۰
.....بروات	۳۹	۳۳	۴	۲	۰	۰
.....بزنجان	۱۱۹	۱۱۴	۴	۱	۰	۰
.....بلورد	۴	۳	۰	۱	۰	۰
.....بلوک	۴۸	۴۸	۰	۰	۰	۰
.....بم	۳۶۵	۳۲۲	۲۰	۲۰	۳	۰
.....بهرمان	۲۶	۲۱	۰	۵	۰	۰
.....پاریز	۱۲	۱۲	۰	۰	۰	۰
.....جبالبارز	۱۲	۱۲	۰	۰	۰	۰
.....جویار	۵۲	۵۰	۱	۱	۰	۰
.....جوزم	۹	۹	۰	۰	۰	۰
.....جیرفت	۳۰۰	۲۷۹	۸	۱۲	۱	۰
.....چترود	۳۳	۲۹	۴	۰	۰	۰
.....خاتون آباد	۲۴	۱۵	۱	۸	۰	۰

۹-۲- پروانه های ساختمانی صادر شده برای احداث بنا برحسب نوع استفاده در نقاط شهری (فقره) (دنباله)

سال و شهرستان	جمع	مسکونی	مسکونی و کارگاه و توام	بازرگانی	صنعتی، آموزشی و بهداشتی	سایر و اظهار نشده
خانوک.....	۸	۸	۰	۰	۰	۰
خواجو شهر.....	۲۳	۱۸	۲	۳	۰	۰
خورسند.....	۲۳۳	۲۲۶	۵	۱	۱	۰
درب بهشت.....	۵۴	۴۸	۴	۲	۰	۰
دشتکار.....	۴۳	۴۳	۰	۰	۰	۰
دوساری.....	۱۹	۱۹	۰	۰	۰	۰
دهج.....	۲۷	۲۳	۱	۲	۱	۰
رابر.....	۱۲۸	۱۰۵	۱۲	۵	۶	۰
راور.....	۱۸۴	۱۷۷	۱	۶	۰	۰
راین.....	۳۷	۳۲	۲	۳	۰	۰
رفسنجان.....	۹۴۳	۸۴۷	۴۳	۵۱	۲	۰
رودبار جنوب.....	۲۶۶	۲۵۶	۸	۲	۰	۰
ریحان.....	۸	۸	۰	۰	۰	۰
زرند.....	۶۵۶	۵۸۵	۲۴	۳۹	۸	۰
زنگی آباد.....	۴۳	۴۳	۰	۰	۰	۰
زهکلو.....	۹۲	۸۰	۴	۸	۰	۰
زید آباد.....	۲۱	۱۸	۱	۲	۰	۰
سیرجان.....	۴۷۴	۴۱۵	۲۲	۲۸	۹	۰
شهداد.....	۲۱	۲۱	۰	۰	۰	۰
شهربابک.....	۲۹۴	۲۴۴	۲۱	۱۴	۱۵	۰
صفائیه.....	۵	۵	۰	۰	۰	۰
عنبرآباد.....	۱۹۱	۱۸۱	۵	۴	۱	۰
فاریاب.....	۶۴	۵۵	۶	۳	۰	۰
فهرج.....	۶۰	۵۴	۰	۶	۰	۰
قلعه گنج.....	۱۲۳	۱۰۴	۷	۱۰	۲	۰
کاظم آباد.....	۱۸	۱۸	۰	۰	۰	۰
کرمان.....	۱۵۰۷	۱۳۴۶	۴۷	۱۰۲	۱۲	۰
کشکوئیه.....	۳۱	۲۴	۴	۳	۰	۰
کهنوج.....	۵۱۸	۴۹۹	۱۰	۸	۱	۰
کوهبنان.....	۹۹	۹۳	۲	۴	۰	۰
کیاشهر.....	۴۵	۴۳	۱	۱	۰	۰

۲-۹- پروانه های ساختمانی صادر شده برای احداث بنا برحسب نوع استفاده در نقاط شهری (فقره)(دنباله)

سال و شهرستان	جمع	مسکونی	مسکونی و کارگاه توام	بازرگانی	صنعتی، آموزشی و بهداشتی	سایر و اظهار نشده
گیلباف.....	۲۰	۱۶	۴	۰	۰	۰
گلزار.....	۱۹	۱۹	۰	۰	۰	۰
گنبدکی.....	۲	۲	۰	۰	۰	۰
لاله زار.....	۵۲	۴۸	۲	۲	۰	۰
ماهان.....	۱۳۹	۱۳۰	۰	۹	۰	۰
محمدآباد.....	۷۶	۶۷	۵	۳	۱	۰
محمی آباد.....	۳۱	۳۱	۰	۰	۰	۰
مردهک.....	۹	۹	۰	۰	۰	۰
مس سرچشمه.....	۰	۰	۰	۰	۰	۰
منوجان.....	۱۴۱	۱۲۳	۱۱	۷	۰	۰
نجف شهر.....	۲۷۲	۲۵۴	۸	۹	۱	۰
نرماشیر.....	۱۰۶	۹۲	۲	۱۰	۲	۰
نظام شهر.....	۲۱	۲۱	۰	۰	۰	۰
نگار.....	۳۱	۲۴	۳	۴	۰	۰
نودز.....	۲۸	۲۴	۲	۱	۱	۰
هجدک.....	۰	۰	۰	۰	۰	۰
هماشهر.....	۴۶	۴۶	۰	۰	۰	۰
هنزا.....	۱۸	۱۶	۰	۲	۰	۰
یزدان شهر.....	۹۵	۹۳	۰	۲	۰	۰

مأخذ- مرکز آمار ایران. مدیریت آمارهای مسکن، ساختمان و زیربنایی. (ر . پ) .

۳-۹- پروانه های ساختمانی صادر شده برای احداث بنا برحسب نوع مصالح عمده در نقاط شهری

سال و شهرستان	جمع	اسکلت فلزی	بتون آرمه	آجر و آهن	آجر و چوب	بلوک سیمانی	سایر
..... ۱۳۷۰	۷۲۵۱	۴۱۲	...	۶۸۱۷	۱	۲۰	۱
..... ۱۳۷۵	۵۶۶۴	۱۰۶۳	...	۴۴۳۰	۳	۱۶۶	۲
..... ۱۳۸۵	۳۱۲۵۵	۲۴۵۵۲	...	۶۶۶۶	۰	۱۹	۱۸
..... ۱۳۹۰	۱۲۸۶۱	۸۷۶۹	...	۴۰۶۷	۰	۲۵	۰
..... ۱۳۹۲	۱۰۲۷۹	۶۷۱۲	...	۳۵۳۴	۰	۳۳	۰
..... ۱۳۹۳	۸۰۲۲	۲۵۹۱	۲۶۴۶	۲۶۸۸	۳	۹۴	۰
..... ۱۳۹۴	۹۰۲۶	۲۱۱۲	۳۲۹۴	۳۵۶۹	۴۰	۱۱	۰
..... ۱۳۹۵	۷۸۶۹	۱۶۴۰	۳۳۷۴	۲۸۲۸	۲۷	۰	۰
..... ۱۳۹۶	۹۴۲۹	۱۳۴۶	۴۳۸۴	۳۶۵۱	۳۱	۱۷	۰
..... اختیار آباد	۱۲۳	۲	۲۲	۹۹	۰	۰	۰
..... ارزوئیه	۱۱۶	۱	۱۱۵	۰	۰	۰	۰
..... امین شهر	۲۲	۰	۰	۲۲	۰	۰	۰
..... انار	۱۱۸	۰	۸۸	۳۰	۰	۰	۰
..... اندوهجرد	۴	۰	۱	۳	۰	۰	۰
..... باغین	۵۸	۵	۳	۵۰	۰	۰	۰
..... بافت	۳۹۶	۰	۰	۳۹۶	۰	۰	۰
..... بردسیر	۲۰۸	۰	۲۰۸	۰	۰	۰	۰
..... براوات	۳۹	۲۱	۱۸	۰	۰	۰	۰
..... بزنجان	۱۱۹	۳	۰	۱۱۶	۰	۰	۰
..... بلورد	۴	۴	۰	۰	۰	۰	۰
..... بلوک	۴۸	۰	۰	۴۸	۰	۰	۰
..... بم	۳۶۵	۷۲	۲۶۰	۵	۲۵	۳	۰
..... بهرمان	۲۶	۱	۶	۱۹	۰	۰	۰
..... پاریز	۱۲	۹	۱	۲	۰	۰	۰
..... جبالبارز	۱۲	۰	۰	۱۲	۰	۰	۰
..... جوپار	۵۲	۴	۶	۴۲	۰	۰	۰
..... جوزم	۹	۰	۱	۸	۰	۰	۰
..... جیرفت	۳۰۰	۳	۱۱۹	۱۷۷	۰	۱	۰

۳-۹- پروانه های ساختمانی صادر شده برای احداث بنا برحسب نوع مصالح عمده در نقاط شهری (دنباله)

سال و شهرستان	جمع	اسکلت فلزی	بتون آرمه	آجر و آهن	آجر و چوب	بلوک سیمانی	سایر
چترود.....	۳۳	۱۰	۲۳	۰	۰	۰	۰
خاتون آباد.....	۲۴	۱	۱۶	۳	۴	۰	۰
خانوک.....	۸	۱	۱	۶	۰	۰	۰
خواجو شهر.....	۲۳	۰	۰	۲۳	۰	۰	۰
خورسند.....	۲۳۳	۲	۱۴۳	۸۸	۰	۰	۰
درب بهشت.....	۵۴	۰	۰	۵۴	۰	۰	۰
دشتکار.....	۴۳	۰	۴۳	۰	۰	۰	۰
دوساری.....	۱۹	۰	۱۹	۰	۰	۰	۰
دهج.....	۲۷	۱	۰	۲۶	۰	۰	۰
راپر.....	۱۲۸	۱۳	۸	۱۰۷	۰	۰	۰
راور.....	۱۸۴	۴	۱۸۰	۰	۰	۰	۰
راین.....	۳۷	۰	۱	۳۶	۰	۰	۰
رفسنجان.....	۹۴۳	۲۰	۶۷۷	۲۴۶	۰	۰	۰
رودبار جنوب.....	۲۶۶	۰	۴۳	۲۲۳	۰	۰	۰
ریحان.....	۸	۰	۲	۶	۰	۰	۰
زرند.....	۶۵۶	۱۱۸	۱۵۸	۳۸۰	۰	۰	۰
زنگی آباد.....	۴۳	۰	۴۳	۰	۰	۰	۰
زهکوت.....	۹۲	۰	۸	۸۲	۰	۲	۰
زید آباد.....	۲۱	۱۹	۰	۲	۰	۰	۰
سیرجان.....	۴۷۴	۴۱۱	۶۳	۰	۰	۰	۰
شهداد.....	۲۱	۰	۲۱	۰	۰	۰	۰
شهربابک.....	۲۹۴	۸	۲۸۱	۵	۰	۰	۰
صفائیه.....	۵	۰	۱	۴	۰	۰	۰
عنبرآباد.....	۱۹۱	۰	۱۹۱	۰	۰	۰	۰
فاریاب.....	۶۴	۰	۰	۶۴	۰	۰	۰
فهرج.....	۶۰	۲۲	۳۸	۰	۰	۰	۰
قلعه گنج.....	۱۲۳	۰	۱۳	۱۰۸	۰	۲	۰

۳-۹- پروانه های ساختمانی صادر شده برای احداث بنا برحسب نوع مصالح عمده در نقاط شهری (دنباله)

سال و شهرستان	جمع	اسکلت فلزی	بتون آرمه	آجر و آهن	آجر و چوب	بلوک سیمانی	سایر
کازم آباد.....	۱۸	۰	۰	۱۸	۰	۰	۰
کرمان.....	۱۵۰۷	۱۴۷	۱۱۶۰	۲۰۰	۰	۰	۰
کشکوئیه.....	۳۱	۰	۰	۳۱	۰	۰	۰
کهنوج.....	۵۱۸	۰	۲۴	۴۹۱	۰	۳	۰
کوهبنان.....	۹۹	۲۲	۳۲	۴۴	۱	۰	۰
کیاشهر.....	۴۵	۸	۳۷	۰	۰	۰	۰
گلباف.....	۲۰	۰	۰	۱۸	۰	۲	۰
گلزار.....	۱۹	۰	۱۲	۷	۰	۰	۰
گنبدکی.....	۲	۲	۰	۰	۰	۰	۰
لاله زار.....	۵۲	۰	۱۶	۳۶	۰	۰	۰
ماهان.....	۱۳۹	۱۸	۱۶	۱۰۵	۰	۰	۰
محمدآباد.....	۷۶	۲۲	۳۲	۲۱	۱	۰	۰
محمی آباد.....	۳۱	۰	۲۷	۴	۰	۰	۰
مردهک.....	۹	۱	۲	۶	۰	۰	۰
مس سرچشمه.....	۰	۰	۰	۰	۰	۰	۰
منوجان.....	۱۴۱	۱	۳	۱۳۳	۰	۴	۰
نجف شهر.....	۲۷۲	۲۳۸	۳۴	۰	۰	۰	۰
نرماشیر.....	۱۰۶	۷۶	۱۳	۱۷	۰	۰	۰
نظام شهر.....	۲۱	۱۰	۱۱	۰	۰	۰	۰
نگار.....	۳۱	۰	۳۱	۰	۰	۰	۰
نودز.....	۲۸	۰	۰	۲۸	۰	۰	۰
هجدک.....	۰	۰	۰	۰	۰	۰	۰
هماشهر.....	۴۶	۴۶	۰	۰	۰	۰	۰
هنزا.....	۱۸	۰	۱۸	۰	۰	۰	۰
یزدان شهر.....	۹۵	۰	۹۵	۰	۰	۰	۰

مأخذ- مرکز آمار ایران. مدیریت آمارهای مسکن، ساختمان و زیربنایی. (ر . پ) .

۴-۹- پروانه های ساختمانی صادر شده برای احداث بنا برحسب تعداد طبقات در نقاط شهری

سال و شهرستان	جمع	یک طبقه	دو طبقه	سه طبقه	چهار طبقه	پنج طبقه و بیشتر
..... ۱۳۷۰	۷۲۵۱	۵۰۰۱	۱۳۹۱	۶۸۵	۱۴۷	۲۷
..... ۱۳۷۵	۵۶۶۴	۳۷۱۵	۱۲۴۲	۵۹۴	۱۱۳	۰۰۰
..... ۱۳۸۵	۳۱۲۵۵	۲۱۹۲۵	۷۹۲۹	۸۸۳	۲۵۸	۲۶۰
..... ۱۳۹۰	۱۲۸۶۱	۹۱۸۹	۲۲۸۷	۶۸۶	۲۹۳	۴۰۶
..... ۱۳۹۲	۱۰۲۷۹	۶۹۷۳	۱۷۷۹	۶۲۵	۳۴۰	۵۶۲
..... ۱۳۹۳	۸۰۲۲	۵۶۸۴	۱۴۳۱	۳۸۹	۲۰۰	۳۱۸
..... ۱۳۹۴	۹۰۲۶	۶۲۳۸	۱۷۷۷	۴۷۴	۱۹۷	۳۴۰
..... ۱۳۹۵	۷۸۶۹	۵۶۲۳	۱۴۳۳	۳۶۵	۱۶۰	۲۸۸
..... ۱۳۹۶	۹۴۲۹	۷۴۳۲	۱۳۴۷	۳۱۰	۱۱۳	۲۲۷
..... اختیار آباد	۱۲۳	۹۵	۲۷	۰	۱	۰
..... ارزوئیه	۱۱۶	۱۱۱	۵	۰	۰	۰
..... امین شهر	۲۲	۲۲	۰	۰	۰	۰
..... انار	۱۱۸	۷۱	۳۴	۱۳	۰	۰
..... اندوهجرد	۴	۴	۰	۰	۰	۰
..... باغین	۵۸	۵۴	۲	۲	۰	۰
..... یافت	۳۹۶	۳۵۵	۳۹	۲	۰	۰
..... بردسیر	۲۰۸	۱۸۰	۲۶	۰	۲	۰
..... براوات	۳۹	۳۴	۵	۰	۰	۰
..... بزنجان	۱۱۹	۱۰۸	۱۱	۰	۰	۰
..... بلورد	۴	۴	۰	۰	۰	۰
..... بلوک	۴۸	۴۸	۰	۰	۰	۰
..... بم	۳۶۵	۲۵۲	۱۰۶	۷	۰	۰
..... بهرمان	۲۶	۲۲	۴	۰	۰	۰
..... پاریز	۱۲	۸	۴	۰	۰	۰
..... جبالبارز	۱۲	۱۲	۰	۰	۰	۰
..... جوپار	۵۲	۴۸	۴	۰	۰	۰
..... جوزم	۹	۹	۰	۰	۰	۰
..... جیرفت	۳۰۰	۲۸۰	۱۴	۳	۱	۲

۴-۹- پروانه های ساختمانی صادر شده برای احداث بنا برحسب تعداد طبقات در نقاط شهری (دنباله)

سال و شهرستان	جمع	یک طبقه	دو طبقه	سه طبقه	چهار طبقه	پنج طبقه و بیشتر
چترود.....	۳۳	۲۹	۴	.	.	.
خاتون آباد.....	۲۴	۲۲	۲	.	.	.
خانوک.....	۸	۷	۱	.	.	.
خواجو شهر.....	۲۳	۲۳
خورسند.....	۲۳۳	۲۲۱	۱۲	.	.	.
درب بهشت.....	۵۴	۴۳	۱۱	.	.	.
دشتکار.....	۴۳	۴۳
دوساری.....	۱۹	۱۹
دهج.....	۲۷	۲۵	۲	.	.	.
رایر.....	۱۲۸	۱۰۱	۲۳	۳	۱	.
راور.....	۱۸۴	۱۶۹	۱۵	.	.	.
راین.....	۳۷	۳۳	۲	۲	.	.
رفسنجان.....	۹۴۳	۷۵۷	۱۵۵	۲۳	۵	۳
رودبار جنوب.....	۲۶۶	۲۴۸	۱۰	۶	۲	.
ریحان.....	۸	۸
زرنند.....	۶۵۶	۵۹۴	۵۳	۷	۲	.
زنگی آباد.....	۴۳	۴۱	۲	.	.	.
زهکوت.....	۹۲	۸۸	۴	.	.	.
زید آباد.....	۲۱	۱۷	۴	.	.	.
سیرجان.....	۴۷۴	۲۶۸	۹۹	۴۹	۲۷	۳۱
شهداد.....	۲۱	۲۱
شهربابک.....	۲۹۴	۲۰۲	۷۶	۱۲	۳	۱
صفائیه.....	۵	۵
عنبرآباد.....	۱۹۱	۱۸۶	۴	۱	.	.
فاریاب.....	۶۴	۵۷	۷	.	.	.
فهرج.....	۶۰	۵۶	۴	.	.	.
قلعه گنج.....	۱۲۳	۱۱۶	۵	۲	.	.
کاظم آباد.....	۱۸	۱۸
کرمان.....	۱۵۰۷	۶۷۶	۴۱۷	۱۶۰	۶۵	۱۸۹
کشکوئیه.....	۳۱	۲۸	۳	.	.	.

۹-۴- پروانه های ساختمانی صادر شده برای احداث بنا برحسب تعداد طبقات در نقاط شهری (دنباله)

سال و شهرستان	جمع	یک طبقه	دو طبقه	سه طبقه	چهار طبقه	پنج طبقه و بیشتر
کهنوج.....	۵۱۸	۴۷۷	۳۴	۳	۳	۱
کوهبنان.....	۹۹	۹۶	۳	۰	۰	۰
کیاشهر.....	۴۵	۴۴	۱	۰	۰	۰
گلباف.....	۲۰	۲۰	۰	۰	۰	۰
گلزار.....	۱۹	۱۹	۰	۰	۰	۰
گنبدکی.....	۲	۲	۰	۰	۰	۰
لاله زار.....	۵۲	۴۹	۳	۰	۰	۰
ماهان.....	۱۳۹	۱۰۳	۳۳	۳	۰	۰
محمدآباد.....	۷۶	۶۸	۷	۱	۰	۰
محمی آباد.....	۳۱	۳۰	۱	۰	۰	۰
مردهک.....	۹	۹	۰	۰	۰	۰
مس سرچشمه.....	۰	۰	۰	۰	۰	۰
منوجان.....	۱۴۱	۱۳۶	۵	۰	۰	۰
نجف شهر.....	۲۷۲	۲۲۳	۴۳	۵	۱	۰
نرماشیر.....	۱۰۶	۸۵	۱۶	۵	۰	۰
نظام شهر.....	۲۱	۲۱	۰	۰	۰	۰
نگار.....	۳۱	۲۹	۱	۱	۰	۰
نودژ.....	۲۸	۲۵	۳	۰	۰	۰
هجدک.....	۰	۰	۰	۰	۰	۰
هماشهر.....	۴۶	۴۵	۱	۰	۰	۰
هنزا.....	۱۸	۱۸	۰	۰	۰	۰
یزدان شهر.....	۹۵	۹۵	۰	۰	۰	۰

(۱) در سال ۱۳۷۵، چهار طبقه و پنج طبقه و بیشتر به صورت توأم ذکر گردیده است.

مأخذ- مرکز آمار ایران، مدیریت آمارهای مسکن، ساختمان و زیربنایی. (ر. پ.).

۹-۵- پروانه های ساختمانی صادر شده برای احداث بنا برحسب وضعیت قبلی زمین و مساحت آن در نقاط شهری

زمین باير		جمع		سال و شهرستان
مساحت (هزارمترمربع)	پروانه	مساحت (هزارمترمربع)	پروانه	
۳۳۹۲	۶۰۵۸	۳۶۶۰	۶۸۰۱ ۱۳۷۰
۲۲۹۱	۵۴۹۸	۲۳۵۴	۵۶۶۴ ۱۳۷۵
۵۷۶۵	۱۲۲۶۳	۱۲۵۷۲	۳۱۲۵۵ ۱۳۸۵
۴۲۴۵	۱۱۶۰۸	۴۶۸۹	۱۲۸۶۱ ۱۳۹۰
۳۱۷۷/۷	۹۶۹۳	۳۳۹۷/۷	۱۰۲۷۹ ۱۳۹۲
۲۳۵۴/۳	۷۵۸۵	۲۵۰۰/۹	۸۰۲۲ ۱۳۹۳
۲۷۳۰	۸۵۱۰	۳۵۷۶	۹۰۲۶ ۱۳۹۴
۲۱۰۳/۳	۷۴۱۷	۲۲۴۲/۱	۷۸۶۹ ۱۳۹۵
۲۵۲۹/۶	۸۸۴۵	۲۷۰۷/۲	۹۴۲۹ ۱۳۹۶
۱۹/۵	۸۵	۳۱/۵	۱۲۳ اختیار آباد
۳۵/۵	۱۱۶	۳۵/۵	۱۱۶ ارزوئیه
۶/۷	۲۲	۶/۷	۲۲ امین شهر
۳۰/۵	۱۱۸	۳۰/۵	۱۱۸ انار
۱	۴	۱	۴ اندوهجرد
۱۷/۱	۵۷	۱۷/۴	۵۸ باغین
۱۲۰/۲	۳۹۶	۱۲۰/۲	۳۹۶ بافت
۶۳/۳	۲۰۳	۶۵/۹	۲۰۸ بردسیر
۱۲/۸	۳۹	۱۲/۸	۳۹ براوات
۲۸/۲	۹۰	۳۸/۳	۱۱۹ بزنجان
۰/۹	۲	۱/۶	۴ بلورد
۱۹/۶	۴۸	۱۹/۶	۴۸ بلوک
۱۱۳/۲	۳۶۲	۱۱۴/۱	۳۶۵ بم
۸/۲	۲۶	۸/۲	۲۶ بهرمان
۲/۱	۸	۳/۱	۱۲ پاریز
۲/۷	۱۲	۲/۷	۱۲ جبالبارز
۱۸/۹	۴۵	۲۳/۹	۵۲ جوپار
۳/۲	۸	۳/۴	۹ جوزم
۱۰۳/۴	۳۰۰	۱۰۳/۴	۳۰۰ جیرفت

۵-۹- پروانه های ساختمانی صادر شده برای احداث بنا برحسب وضعیت قبلی زمین و مساحت آن در نقاط شهری (دنباله)

زمین باير		جمع		سال و شهرستان
مساحت (هزارمترمربع)	پروانه	مساحت (هزارمترمربع)	پروانه	
۱۱/۱	۳۳	۱۱/۱	۳۳	چترود.....
۶	۲۴	۶	۲۴	خاتون آباد.....
۳/۷	۸	۳/۷	۸	خانوک.....
۷/۳	۲۲	۷/۷	۲۳	خواجو شهر.....
۶۵/۴	۲۳۳	۶۵/۳	۲۳۳	خورسند.....
۱۴	۵۴	۱۴/۲	۵۴	درب بهشت.....
۸	۳۰	۱۱/۷	۴۳	دشتکار.....
۶	۱۹	۶/۱	۱۹	دوساری.....
۶/۸	۱۹	۱۳/۳	۲۷	دهج.....
۳۴	۱۲۰	۳۶/۴	۱۲۸	رابر.....
۵۸/۱	۱۸۴	۵۸/۱	۱۸۴	راور.....
۹/۳	۲۸	۱۲/۸	۳۷	راین.....
۲۴۵	۹۴۳	۲۴۵	۹۴۳	رفسنجان.....
۷۳	۲۶۶	۷۲/۹	۲۶۶	رودبار جنوب.....
۱/۷	۴	۲/۹	۸	ریحان.....
۱۷۱/۵	۶۰۰	۱۸۷/۷	۶۵۶	زرنند.....
۱۳/۴	۴۳	۱۳/۳	۴۳	زنگی آباد.....
۲۸/۲	۹۱	۲۸/۷	۹۲	زهکوت.....
۶/۸	۲۰	۷/۱	۲۱	زید آباد.....
۱۲۵	۴۶۷	۱۲۶/۹	۴۷۴	سیرجان.....
۸	۲۱	۸	۲۱	شهداد.....
۵۸/۴	۲۲۸	۷۸/۵	۲۹۴	شهر بابک.....
۱/۴	۴	۱/۸	۵	صفتایه.....
۵۵	۱۹۱	۵۵	۱۹۱	عنبر آباد.....
۱۷	۶۴	۱۷/۱	۶۴	فاریاب.....
۱۷/۶	۶۰	۱۷/۶	۶۰	فهرج.....

۹- ساختمان و مسکن

۳۳۳

۵-۹- پروانه های ساختمانی صادر شده برای احداث بنا برحسب وضعیت قبلی زمین و مساحت آن در نقاط شهری (دنباله)

زمین باير		جمع		سال و شهرستان
مساحت (هزارمترمربع)	پروانه	مساحت (هزارمترمربع)	پروانه	
۳۵	۱۲۳	۳۵	۱۲۳	قلعه گنج.....
۵/۶	۱۸	۵/۶	۱۸	کاظم آباد.....
۳۲۱/۷	۱۳۶۲	۳۵۸	۱۵۰۷	کرمان.....
۳/۲	۱۰	۱۰/۱	۳۱	کشکوئیه.....
۱۶۲/۷	۵۱۶	۱۶۳/۲	۵۱۸	کهنوج.....
۳۲/۱	۹۸	۳۲/۴	۹۹	کوهینان.....
۱۴	۴۵	۱۴	۴۵	کیاشهر.....
۶/۳	۱۷	۸	۲۰	گلیاف.....
۵/۵	۱۹	۵/۴	۱۹	گلزار.....
۰/۵	۲	۰/۵	۲	گنبدکی.....
۱۲	۴۸	۱۳/۲	۵۲	لاله زار.....
۶۱	۱۳۸	۶۱/۴	۱۳۹	ماهان.....
۲۳	۷۶	۲۳	۷۶	محمدآباد.....
۱۱/۷	۳۱	۱۱/۷	۳۱	محي آباد.....
۲/۷	۹	۲/۷	۹	مردهک.....
۰	۰	۰	۰	مس سرچشمه.....
۴۷/۱	۱۴۱	۴۷/۱	۱۴۱	منوجان.....
۶۴/۶	۲۷۲	۶۴/۵	۲۷۲	نجف شهر.....
۲۵	۷۹	۳۲/۴	۱۰۶	نرماشیر.....
۵/۳	۲۱	۵/۳	۲۱	نظام شهر.....
۰/۵	۲	۸/۶	۳۱	نگار.....
۱۰/۲	۲۸	۱۰/۲	۲۸	نودژ.....
۰	۰	۰	۰	هجدک.....
۱۳/۲	۴۶	۱۳/۲	۴۶	هماشهر.....
۲/۳	۱۰	۴/۵	۱۸	هنزا.....
۵/۷	۱۷	۲۸/۵	۹۵	یزدان شهر.....

۵-۹- پروانه های ساختمانی صادر شده برای احداث بنا برحسب وضعیت قبلی زمین و مساحت آن در نقاط شهری (دنباله)

ساختمان تخریبی		باغ یا مزرعه		سال و شهرستان
مساحت (هزارمترمربع)	پروانه	مساحت (هزارمترمربع)	پروانه	
۱۵۶	۴۸۹	۱۱۲	۲۵۴ ۱۳۷۰
۲۷	۶۷	۳۶	۹۹ ۱۳۷۵
۶۶۱۲	۱۸۷۵۰	۱۹۵	۲۴۲ ۱۳۸۵
۳۶۳	۹۹۶	۸۱	۲۵۷ ۱۳۹۰
۱۵۹/۷	۴۵۹	۶۰/۳	۱۲۷ ۱۳۹۲
۱۰۵/۱	۳۵۵	۴۱/۵	۸۲ ۱۳۹۳
۷۶۶	۳۷۲	۸۰	۱۴۴ ۱۳۹۴
۱۳۰/۴	۳۵۷	۳۹/۳	۹۵ ۱۳۹۵
۱۴۸/۵	۵۰۴	۲۹	۸۰ ۱۳۹۶
۱۲	۳۸	۰	۰ اختیار آباد
۰	۰	۰	۰ ارزوئیه
۰	۰	۰	۰ امین شهر
۰	۰	۰	۰ انار
۰	۰	۰	۰ اندوهجرد
۰/۳	۱	۰	۰ باغین
۰	۰	۰	۰ بافت
۲	۴	۰/۶	۱ بردسیر
۰	۰	۰	۰ براوات
۱۰/۱	۲۹	۰	۰ بزنجان
۰	۰	۰/۷	۲ بلورد
۰	۰	۰	۰ بلوک
۰/۳	۱	۰/۶	۲ بم
۰	۰	۰	۰ بهرمان
۱	۴	۰	۰ پاریز
۰	۰	۰	۰ جبالبارز
۰/۳	۱	۴/۷	۶ جوپار

۹- ساختمان و مسکن

۳۳۵

۹-۵- پروانه های ساختمانی صادر شده برای احداث بنا برحسب وضعیت قبلی زمین و مساحت آن در نقاط شهری (دنباله)

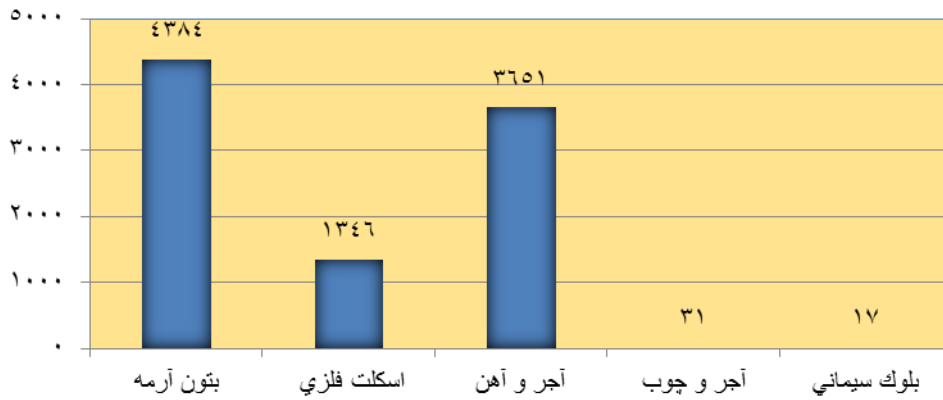
ساختمان تخریبی		باغ یا مزرعه		سال و شهرستان
مساحت (هزارمترمربع)	پروانه	مساحت (هزارمترمربع)	پروانه	
۰/۲	۱	۰	۰	جوزم.....
۰	۰	۰	۰	جیرفت.....
۰	۰	۰	۰	چترود.....
۰	۰	۰	۰	خاتون آباد.....
۰	۰	۰	۰	خانوک.....
۰/۴	۱	۰	۰	خواجو شهر.....
۰	۰	۰	۰	خورسند.....
۰	۰	۰	۰	درب بهشت.....
۳	۱۰	۰/۹	۳	دشتکار.....
۰	۰	۰	۰	دوساری.....
۶/۵	۸	۰	۰	دهج.....
۲	۷	۰/۳	۱	رابر.....
۰	۰	۰	۰	راور.....
۳	۸	۰/۶	۱	راین.....
۰	۰	۰	۰	رفسنجان.....
۰	۰	۰	۰	رودبار جنوب.....
۱	۴	۰	۰	ریحان.....
۱۶	۵۶	۰	۰	زرنند.....
۰	۰	۰	۰	زنگی آباد.....
۰/۳	۱	۰	۰	زهکوت.....
۰/۳	۱	۰	۰	زید آباد.....
۲	۶	۰/۲	۱	سیرجان.....
۰	۰	۰	۰	شهداد.....
۵	۱۵	۱۵	۵۱	شهربابک.....
۰/۳	۱	۰	۰	صفائیه.....
۰	۰	۰	۰	عنبرآباد.....
۰	۰	۰	۰	فاریاب.....
۰	۰	۰	۰	فهرج.....

۵-۹- پروانه های ساختمانی صادر شده برای احداث بنا برحسب وضعیت قبلی زمین ومساحت آن در نقاط شهری(دنباله)

ساختمان تخریبی		باغ یا مزرعه		سال و شهرستان
مساحت (هزارمترمربع)	پروانه	مساحت (هزارمترمربع)	پروانه	
۰	۰	۰	۰	قلعه گنج.....
۰	۰	۰	۰	کاظم آباد.....
۳۶	۱۴۵	۰	۰	کرمان.....
۷	۲۱	۰	۰	کشکوئیه.....
۰	۰	۰/۶	۲	کهنوج.....
۰/۳	۱	۰	۰	کوهبنان.....
۰	۰	۰	۰	کیاشهر.....
۰	۰	۱/۷	۳	گلباف.....
۰	۰	۰	۰	گلزار.....
۰	۰	۰	۰	گنبدکی.....
۰/۸	۳	۰/۵	۱	لاله زار.....
۰	۰	۰/۶	۱	ماهان.....
۰	۰	۰	۰	محمدآباد.....
۰	۰	۰	۰	محمی آباد.....
۰	۰	۰	۰	مردهک.....
۰	۰	۰	۰	مس سرچشمه.....
۰	۰	۰	۰	منوجان.....
۰	۰	۰	۰	نجف شهر.....
۷	۲۷	۰	۰	نرماشیر.....
۰	۰	۰	۰	نظام شهر.....
۸	۲۹	۰	۰	نگار.....
۰	۰	۰	۰	نودژ.....
۰	۰	۰	۰	هجدک.....
۰	۰	۰	۰	هماشهر.....
۰/۴	۳	۲	۵	هنزا.....
۲۳	۷۸	۰	۰	یزدان شهر.....

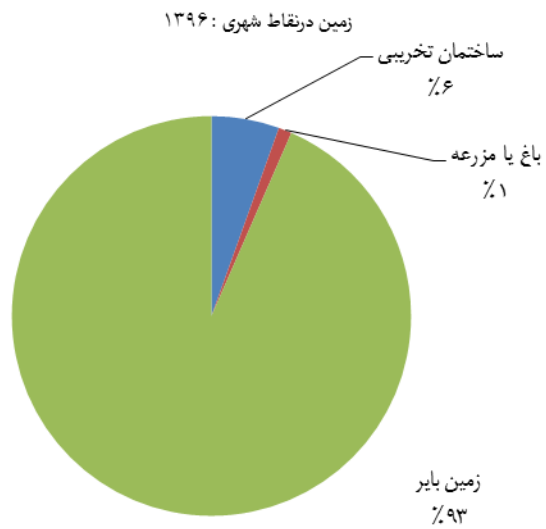
مأخذ- مرکز آمار ایران، مدیریت آمارهای مسکن، ساختمان و زیربنایی. (ر . پ) .

۹-۱- تعداد پروانه های ساختمانی صادر شده برای احداث بنا در نقاط شهری برحسب نوع اسکلت و مصالح عمده ساختمانی سال



مبنا جدول ۹_۳

۹-۲- توزیع مساحت زمین در پروانه های ساختمانی صادر شده برای احداث ساختمان برحسب وضعیت قبلی



مبنا جدول ۹_۵

۶-۹- پروانه های ساختمانی صادر شده برای احداث ساختمان مسکونی برحسب تعداد واحد مسکونی در نقاط شهری

سال و شهرستان	جمع	یک واحد	دو واحد	سه واحد	چهار واحد	پنج واحد و بیشتر
..... ۱۳۷۰	۶۴۸۲	۵۳۲۳	۹۰۰	۱۶۱	۴۴	۵۴
..... ۱۳۷۵	۴۹۸۹	۴۴۲۰	۴۷۱	۷۸	۸	۱۲
..... ۱۳۸۵	۲۵۴۷۲	۱۹۷۰۹	۴۶۷۷	۶۱۹	۲۰۳	۲۶۴
..... ۱۳۹۰	۱۱۵۴۶	۸۵۷۶	۱۷۹۷	۵۳۶	۲۱۷	۴۲۰
..... ۱۳۹۲	۸۱۲۷	۶۳۷۰	۱۲۶۰	۴۹۳	۱۹۰	۵۱۴
..... ۱۳۹۳	۶۷۲۷	۵۱۴۸	۹۲۴	۲۶۲	۱۳۲	۲۶۱
..... ۱۳۹۴	۷۵۲۴	۵۸۰۵	۱۰۶۶	۲۵۵	۱۱۴	۲۸۴
..... ۱۳۹۵	۶۷۷۰	۵۱۳۶	۱۰۵۴	۲۳۲	۹۹	۲۴۹
..... ۱۳۹۶	۸۵۴۱	۶۹۱۱	۱۰۹۲	۲۵۲	۷۲	۲۱۴
..... اختیار آباد	۱۰۷	۸۹	۱۶	۲	.	.
..... ارزوئیه	۱۱۲	۱۱۲
..... امین شهر	۱۹	۱۹
..... انار	۱۰۲	۶۳	۳۰	۹	.	.
..... اندوهجرد	۴	۴
..... باغین	۵۱	۵۰	.	.	۱	.
..... بافت	۳۶۱	۳۳۷	۲۴	.	.	.
..... بردسیر	۱۸۵	۱۶۹	۱۶	.	.	.
..... براوات	۳۳	۳۲	۱	.	.	.
..... بزنجان	۱۱۴	۱۰۷	۷	.	.	.
..... بلورد	۳	۳
..... بلوک	۴۸	۴۸
..... بم	۳۲۲	۲۳۱	۷۸	۱۳	.	.
..... بهرمان	۲۱	۲۱
..... پاریز	۱۲	۸	۴	.	.	.
..... جبالبارز	۱۲	۱۲
..... جوپار	۵۰	۴۶	۴	.	.	.

۹- ساختمان و مسکن

۳۲۹

۹-۶- پروانه های ساختمانی صادر شده برای احداث ساختمان مسکونی برحسب تعداد واحد مسکونی در نقاط شهری (دنباله)

سال و شهرستان	جمع	یک واحد	دو واحد	سه واحد	چهار واحد	پنج واحد و بیشتر
جوزم.....	۹	۹	۰	۰	۰	۰
جیرفت.....	۲۷۹	۲۴۰	۳۳	۳	۱	۲
چترود.....	۲۹	۲۷	۲	۰	۰	۰
خاتون آباد.....	۱۵	۱۵	۰	۰	۰	۰
خانوک.....	۸	۷	۱	۰	۰	۰
خواجو شهر.....	۱۸	۱۸	۰	۰	۰	۰
خورسند.....	۲۲۶	۲۱۹	۷	۰	۰	۰
درب بهشت.....	۴۸	۴۱	۷	۰	۰	۰
دشتکار.....	۴۳	۴۳	۰	۰	۰	۰
دوساری.....	۱۹	۱۹	۰	۰	۰	۰
دهج.....	۲۳	۲۳	۰	۰	۰	۰
رابر.....	۱۰۵	۸۹	۱۵	۱	۰	۰
راور.....	۱۷۷	۱۶۴	۱۲	۱	۰	۰
راین.....	۳۲	۳۱	۱	۰	۰	۰
رفسنجان.....	۸۴۷	۶۹۶	۱۴۱	۱۰	۰	۰
رودبار جنوب.....	۲۵۶	۲۴۷	۸	۱	۰	۰
ریحان.....	۸	۸	۰	۰	۰	۰
زرند.....	۵۸۵	۵۴۷	۳۵	۳	۰	۰
زنگی آباد.....	۴۳	۴۱	۲	۰	۰	۰
زهکوت.....	۸۰	۸۰	۰	۰	۰	۰
زید آباد.....	۱۸	۱۷	۱	۰	۰	۰
سیرجان.....	۴۱۵	۲۳۶	۹۲	۴۶	۱۵	۲۶
شهداد.....	۲۱	۲۱	۰	۰	۰	۰
شهر بابک.....	۲۴۴	۱۶۹	۶۸	۵	۲	۰
صفائیه.....	۵	۵	۰	۰	۰	۰
عنبرآباد.....	۱۸۱	۱۸۰	۱	۰	۰	۰
فاریاب.....	۵۵	۵۵	۰	۰	۰	۰

۶-۹- پروانه های ساختمانی صادر شده برای احداث ساختمان مسکونی برحسب تعداد واحد مسکونی در نقاط شهری (دنباله)

سال و شهرستان	جمع	یک واحد	دو واحد	سه واحد	چهار واحد	پنج واحد و بیشتر
فهرج.....	۵۴	۵۴	۰	۰	۰	۰
قلعه گنج.....	۱۰۴	۱۰۰	۴	۰	۰	۰
کاظم آباد.....	۱۸	۱۸	۰	۰	۰	۰
کرمان.....	۱۳۴۶	۵۹۴	۳۶۱	۱۵۲	۵۳	۱۸۶
کشکوئیه.....	۲۴	۲۳	۱	۰	۰	۰
کهنوج.....	۴۹۹	۴۷۰	۲۸	۱	۰	۰
کوهینان.....	۹۳	۹۱	۲	۰	۰	۰
کیاشهر.....	۴۳	۴۳	۰	۰	۰	۰
گلباف.....	۱۶	۱۶	۰	۰	۰	۰
گلزار.....	۱۹	۱۹	۰	۰	۰	۰
گنبدکی.....	۲	۲	۰	۰	۰	۰
لاله زار.....	۴۸	۴۶	۲	۰	۰	۰
ماهان.....	۱۳۰	۹۸	۳۲	۰	۰	۰
محمدآباد.....	۶۷	۶۶	۱	۰	۰	۰
محمی آباد.....	۳۱	۳۰	۱	۰	۰	۰
مردهک.....	۹	۹	۰	۰	۰	۰
مس سرچشمه.....	۰	۰	۰	۰	۰	۰
منوجان.....	۱۲۳	۱۲۱	۲	۰	۰	۰
نجف شهر.....	۲۵۴	۲۱۲	۳۹	۳	۰	۰
نرماشیر.....	۹۲	۷۹	۱۲	۱	۰	۰
نظام شهر.....	۲۱	۲۱	۰	۰	۰	۰
نگار.....	۲۴	۲۳	۱	۰	۰	۰
نودز.....	۲۴	۲۴	۰	۰	۰	۰
هجدک.....	۰	۰	۰	۰	۰	۰
هماشهر.....	۴۶	۴۵	۱	۰	۰	۰
هنزا.....	۱۶	۱۶	۰	۰	۰	۰
یزدان شهر.....	۹۳	۹۳	۰	۰	۰	۰

مأخذ- مرکز آمار ایران. مدیریت آمارهای مسکن، ساختمان و زیربنایی. (ر. پ.).

۷-۹- پروانه های ساختمانی صادر شده برای احداث ساختمان مسکونی برحسب نوع مصالح عمده در نقاط شهری

سال و شهرستان	جمع	اسکلت فلزی	بتون آرمه	آجر و آهن	آجر و چوب	بلوک سیمانی	سایر
..... ۱۳۷۰	۶۴۸۲	۰۰۰	۲۰۹	۶۲۶۱	۱	۱۰	۱
..... ۱۳۷۵	۴۹۸۹	۰۰۰	۷۷۹	۴۰۵۸	۲	۱۵۰	۰
..... ۱۳۸۵	۲۵۴۷۲	۰۰۰	۱۹۰۵۰	۶۳۸۹	۰	۱۷	۱۶
..... ۱۳۹۰	۱۱۵۴۶	۰۰۰	۷۶۱۶	۳۹۰۶	۰	۲۴	۰
..... ۱۳۹۲	۸۱۲۷	۰۰۰	۵۴۷۸	۳۳۲۰	۰	۲۹	۰
..... ۱۳۹۳	۶۷۲۷	۲۰۰۷	۲۱۵۱	۲۴۸۵	۳	۸۱	۰
..... ۱۳۹۴	۷۵۲۴	۱۳۰۰	۲۷۶۲	۳۴۱۸	۳۵	۹	۰
..... ۱۳۹۵	۶۷۷۰	۱۳۲۳	۲۸۰۰	۲۶۲۸	۱۹	۰	۰
..... ۱۳۹۶	۸۵۴۱	۱۱۰۰	۳۹۵۵	۳۴۴۱	۳۰	۱۵	۰
..... اختیار آباد	۱۰۷	۰	۱۵	۹۲	۰	۰	۰
..... ارزوئیه	۱۱۲	۱	۱۱۱	۰	۰	۰	۰
..... امین شهر	۱۹	۰	۰	۱۹	۰	۰	۰
..... انار	۱۰۲	۰	۷۲	۳۰	۰	۰	۰
..... اندوهجرد	۴	۰	۱	۳	۰	۰	۰
..... باغین	۵۱	۰	۳	۴۸	۰	۰	۰
..... بافت	۳۶۱	۰	۰	۳۶۱	۰	۰	۰
..... بردسیر	۱۸۵	۰	۱۸۵	۰	۰	۰	۰
..... براوات	۳۳	۱۶	۱۷	۰	۰	۰	۰
..... بزنجان	۱۱۴	۲	۰	۱۱۲	۰	۰	۰
..... بلورد	۳	۳	۰	۰	۰	۰	۰
..... بلوک	۴۸	۰	۰	۴۸	۰	۰	۰
..... بم	۳۲۲	۵۳	۲۳۸	۳	۲۵	۳	۰
..... بهرمان	۲۱	۰	۲	۱۹	۰	۰	۰
..... پاریز	۱۲	۹	۱	۲	۰	۰	۰
..... جبالبارز	۱۲	۰	۰	۱۲	۰	۰	۰
..... جوپار	۵۰	۳	۶	۴۱	۰	۰	۰
..... جوزم	۹	۰	۱	۸	۰	۰	۰
..... جیرفت	۲۷۹	۱	۱۱۰	۱۶۷	۰	۱	۰

۷-۹- پروانه های ساختمانی صادر شده برای احداث ساختمان مسکونی برحسب نوع مصالح عمده در نقاط شهری

(دنباله)

سال و شهرستان	جمع	اسکلت فلزی	بتون آرمه	آجر و آهن	آجر و چوب	بلوک سیمانی	سایر
چترود.....	۲۹	۷	۲۲	۰	۰	۰	۰
خاتون آباد.....	۱۵	۰	۹	۳	۳	۰	۰
خانوک.....	۸	۱	۱	۶	۰	۰	۰
خواجو شهر.....	۱۸	۰	۰	۱۸	۰	۰	۰
خورسند.....	۲۲۶	۱	۱۳۸	۸۷	۰	۰	۰
درب بهشت.....	۴۸	۰	۰	۴۸	۰	۰	۰
دشتکار.....	۴۳	۰	۴۳	۰	۰	۰	۰
دوساری.....	۱۹	۰	۱۹	۰	۰	۰	۰
دهج.....	۲۳	۰	۰	۲۳	۰	۰	۰
رابر.....	۱۰۵	۱	۴	۱۰۰	۰	۰	۰
راور.....	۱۷۷	۱	۱۷۶	۰	۰	۰	۰
راین.....	۳۲	۰	۰	۳۲	۰	۰	۰
رفسنجان.....	۸۴۷	۶	۶۱۰	۲۳۱	۰	۰	۰
رودبار جنوب.....	۲۵۶	۰	۳۳	۲۲۳	۰	۰	۰
ریحان.....	۸	۰	۲	۶	۰	۰	۰
زرنند.....	۵۸۵	۹۶	۱۲۴	۳۶۵	۰	۰	۰
زنگی آباد.....	۴۳	۰	۴۳	۰	۰	۰	۰
زهکوت.....	۸۰	۰	۶	۷۴	۰	۰	۰
زید آباد.....	۱۸	۱۶	۰	۲	۰	۰	۰
سیرجان.....	۴۱۵	۳۵۴	۶۱	۰	۰	۰	۰
شهداد.....	۲۱	۰	۲۱	۰	۰	۰	۰
شهربابک.....	۲۴۴	۰	۲۴۰	۴	۰	۰	۰
صفائیه.....	۵	۰	۱	۴	۰	۰	۰
عنبرآباد.....	۱۸۱	۰	۱۸۱	۰	۰	۰	۰
فاریاب.....	۵۵	۰	۰	۵۵	۰	۰	۰
فهرج.....	۵۴	۱۸	۳۶	۰	۰	۰	۰

۹- ساختمان و مسکن

۳۳۳۳

۷-۹ پروانه های ساختمانی صادر شده برای احداث ساختمان مسکونی برحسب نوع مصالح عمده در نقاط شهری (دنباله)

سال و شهرستان	جمع	اسکلت فلزی	بتون آرمه	آجر و آهن	آجر و چوب	بلوک سیمانی	سایر
قلعه گنج.....	۱۰۴	۰	۴	۹۸	۰	۲	۰
کاظم آباد.....	۱۸	۰	۰	۱۸	۰	۰	۰
کرمان.....	۱۳۴۶	۱۰۶	۱۰۵۵	۱۸۵	۰	۰	۰
کشکوئیه.....	۲۴	۰	۰	۲۴	۰	۰	۰
کهنوج.....	۴۹۹	۰	۱۳	۴۸۳	۰	۳	۰
کوهبنان.....	۹۳	۱۷	۳۲	۴۳	۱	۰	۰
کیاشهر.....	۴۳	۶	۳۷	۰	۰	۰	۰
گلباف.....	۱۶	۰	۰	۱۴	۰	۲	۰
گلزار.....	۱۹	۰	۱۲	۷	۰	۰	۰
گنبدکی.....	۲	۲	۰	۰	۰	۰	۰
لاله زار.....	۴۸	۰	۱۵	۳۳	۰	۰	۰
ماهان.....	۱۳۰	۱۶	۱۵	۹۹	۰	۰	۰
محمدآباد.....	۶۷	۱۸	۲۷	۲۱	۱	۰	۰
محمی آباد.....	۳۱	۰	۲۷	۴	۰	۰	۰
مردهک.....	۹	۱	۲	۶	۰	۰	۰
مس سرچشمه.....	۰	۰	۰	۰	۰	۰	۰
منوجان.....	۱۲۳	۰	۰	۱۱۹	۰	۴	۰
نجف شهر.....	۲۵۴	۲۲۶	۲۸	۰	۰	۰	۰
نرماشیر.....	۹۲	۶۳	۱۲	۱۷	۰	۰	۰
نظام شهر.....	۲۱	۱۰	۱۱	۰	۰	۰	۰
نگار.....	۲۴	۰	۲۴	۰	۰	۰	۰
نودژ.....	۲۴	۰	۰	۲۴	۰	۰	۰
هجدک.....	۰	۰	۰	۰	۰	۰	۰
هماشهر.....	۴۶	۴۶	۰	۰	۰	۰	۰
هنزا.....	۱۶	۰	۱۶	۰	۰	۰	۰
یزدان شهر.....	۹۳	۰	۹۳	۰	۰	۰	۰

مأخذ- مرکز آمار ایران، مدیریت آمارهای مسکن، ساختمان و زیربنایی. (ر . پ) .

۸-۹- تعداد واحدهای مسکونی تعیین شده در پروانه های ساختمانی صادر شده برحسب نوع پروانه و بخش متقاضی در نقاط شهری

پروانه احداث ساختمان				احداث و افزایش بنا	سال و شهرستان
دولتی	تعاونی	خصوصی	جمع		
۲۷۶	۷۱۰	۱۹۹۰	۹۹۷۶	۱۰۳۸۱۱۳۷۰
۱۱۵	۳۵۱	۶۰۴۱	۶۵۰۷	۷۰۲۰۱۳۷۵
۳۷۶	۲۶۹۹	۴۰۵۲۶	۴۳۶۰۱	۴۵۴۱۵۱۳۸۵
۲۳۳	۳۲۶۰	۱۹۳۱۱	۲۲۸۰۴	۲۴۶۰۷۱۳۹۰
۱۳	۳۹۵	۱۶۹۳۸	۱۷۳۴۶	۱۹۵۲۶۱۳۹۲
۲۸	۵۰۷	۱۱۸۵۷	۱۲۳۹۲	۱۶۳۵۸۱۳۹۳
۱۰	۲۰۵	۱۲۶۰۸	۱۲۸۲۳	۱۴۹۷۱۱۳۹۴
۱۹	۲۳۷	۱۰۹۵۷	۱۱۲۱۳	۱۲۷۹۷۱۳۹۵
۲۵	۴۴	۹۳۶۰	۹۴۲۹	۱۰۶۱۸۱۳۹۶
۰	۰	۱۲۳	۱۲۳	۱۲۴اختیار آباد.....
۱	۰	۱۱۵	۱۱۶	۱۱۹ارزوئیه.....
۰	۰	۲۲	۲۲	۲۲امین شهر.....
۰	۰	۱۱۸	۱۱۸	۱۱۸انار.....
۱	۰	۳	۴	۴اندوهجرد.....
۱	۰	۵۷	۵۸	۶۳باغین.....
۲	۱	۳۹۳	۳۹۶	۳۹۶بافت.....
۱	۱	۲۰۶	۲۰۸	۲۰۸بردسیر.....
۰	۰	۳۹	۳۹	۳۹بروات.....
۰	۰	۱۱۹	۱۱۹	۱۲۰بزنجان.....
۰	۰	۴	۴	۴بلورد.....
۰	۰	۴۸	۴۸	۴۸بلوک.....
۰	۰	۳۶۵	۳۶۵	۴۸۷بم.....
۰	۰	۲۶	۲۶	۲۶بهرمان.....
۰	۰	۱۲	۱۲	۱۳پاریز.....
۰	۰	۱۲	۱۲	۱۴جبالبارز.....
۰	۰	۵۲	۵۲	۵۲جوپار.....
۰	۰	۹	۹	۹جوزم.....

۹- ساختمان و مسکن

۳۳۵

۸-۹- تعداد واحدهای مسکونی تعیین شده در پروانه های ساختمانی صادر شده برحسب نوع پروانه و بخش متقاضی در نقاط شهری (دنباله)

پروانه احداث ساختمان				احداث و افزایش بنا	سال و شهرستان
دولتی	تعاونی	خصوصی	جمع		
۰	۰	۳۰۰	۳۰۰	۳۳۰	جیرفت.....
۰	۰	۳۳	۳۳	۳۳	چترود.....
۰	۰	۲۴	۲۴	۲۴	خاتون آباد.....
۰	۰	۸	۸	۸	خانوک.....
۰	۰	۲۳	۲۳	۲۴	خواجو شهر.....
۰	۰	۲۳۳	۲۳۳	۲۳۳	خورسند.....
۰	۰	۵۴	۵۴	۵۴	درب بهشت.....
۰	۰	۴۳	۴۳	۴۳	دشتکار.....
۰	۰	۱۹	۱۹	۱۹	دوساری.....
۲	۰	۲۵	۲۷	۲۹	دهج.....
۱	۰	۱۲۷	۱۲۸	۱۳۹	رابر.....
۰	۰	۱۸۴	۱۸۴	۱۸۴	راور.....
۰	۰	۳۷	۳۷	۴۴	راین.....
۱	۳۳	۹۰۹	۹۴۳	۹۵۰	رفسنجان.....
۰	۰	۲۶۶	۲۶۶	۲۶۶	رودبار جنوب.....
۰	۰	۸	۸	۸	ریحان.....
۲	۰	۶۵۴	۶۵۶	۷۰۸	زرند.....
۰	۰	۴۳	۴۳	۴۳	زنگی آباد.....
۰	۰	۹۲	۹۲	۹۲	زهکلت.....
۰	۰	۲۱	۲۱	۲۳	زید آباد.....
۰	۲	۴۷۲	۴۷۴	۱۲۱۶	سیرجان.....
۰	۰	۲۱	۲۱	۲۱	شهداد.....
۳	۰	۲۹۱	۲۹۴	۳۶۳	شهر بابک.....
۰	۰	۵	۵	۵	صفائیه.....
۰	۰	۱۹۱	۱۹۱	۱۹۱	عنبر آباد.....
۰	۰	۶۴	۶۴	۶۴	فاریاب.....
۱	۰	۵۹	۶۰	۶۰	فهرج.....
۳	۰	۱۲۰	۱۲۳	۱۲۵	قلعه گنج.....

۸-۹- تعداد واحدهای مسکونی تعیین شده در پروانه های ساختمانی صادر شده برحسب نوع پروانه و بخش متقاضی در نقاط شهری (دنباله)

پروانه احداث ساختمان				افزایش بنا و احداث	سال و شهرستان
دولتی	تعاونی	خصوصی	جمع		
۰	۰	۱۸	۱۸	۱۸	کاظم آباد.....
۴	۶	۱۴۹۷	۱۵۰۷	۱۶۱۳	کرمان.....
۰	۰	۳۱	۳۱	۳۱	کشکوئیه.....
۰	۰	۵۱۸	۵۱۸	۵۱۸	کهنوج.....
۰	۰	۹۹	۹۹	۱۰۳	کوهبنان.....
۰	۰	۴۵	۴۵	۴۵	کیاشهر.....
۰	۰	۲۰	۲۰	۲۲	گلیاف.....
۰	۰	۱۹	۱۹	۱۹	گلزار.....
۰	۰	۲	۲	۲	گنبدکی.....
۰	۰	۵۲	۵۲	۵۲	لاله زار.....
۰	۰	۱۳۹	۱۳۹	۱۴۴	ماهان.....
۱	۰	۷۵	۷۶	۷۶	محمدآباد.....
۰	۰	۳۱	۳۱	۳۱	محمی آباد.....
۰	۰	۹	۹	۹	مردهک.....
۰	۰	۰	۰	۰	مس سرچشمه.....
۰	۰	۱۴۱	۱۴۱	۱۴۱	منوجان.....
۰	۰	۲۷۲	۲۷۲	۲۸۳	نجف شهر.....
۱	۰	۱۰۵	۱۰۶	۱۰۶	نرماشیر.....
۰	۰	۲۱	۲۱	۲۱	نظام شهر.....
۰	۰	۳۱	۳۱	۳۱	نگار.....
۰	۰	۲۸	۲۸	۲۹	نودژ.....
۰	۰	۰	۰	۰	هجدک.....
۰	۰	۴۶	۴۶	۴۶	هماشهر.....
۰	۰	۱۸	۱۸	۱۸	هنزا.....
۰	۱	۹۴	۹۵	۹۵	یزدان شهر.....

۹- ساختمان و مسکن

۳۳۷

۸-۹- تعداد واحدهای مسکونی تعیین شده در پروانه های ساختمانی صادر شده برحسب نوع پروانه و بخش متقاضی در نقاط شهری (دنباله)

پروانه افزایش بنا				سال و شهرستان
دولتی	تعاونی	خصوصی	جمع	
۰۰۰	۰۰۰	۰۰۰	۰۰۰ ۱۳۷۰
۰۰۰	۰۰۰	۰۰۰	۰۰۰ ۱۳۷۵
۰۰۰	۰۰۰	۰۰۰	۰۰۰ ۱۳۸۵
۵	۶	۱۷۹۲	۱۸۰۳ ۱۳۹۰
۰	۱	۳۹۶۵	۳۹۶۶ ۱۳۹۳
۰	۲	۲۱۴۶	۲۱۴۸ ۱۳۹۴
۵	۹	۱۵۷۰	۱۵۸۴ ۱۳۹۵
۳	۶	۱۱۸۰	۱۱۸۹ ۱۳۹۶
۰	۰	۱	۱ اختیار آباد
۰	۰	۳	۳ ارزوئیه
۰	۰	۰	۰ امین شهر
۰	۰	۰	۰ انار
۰	۰	۰	۰ اندوهجرد
۰	۰	۵	۵ باغین
۰	۰	۰	۰ بافت
۰	۰	۰	۰ بردسیر
۰	۰	۰	۰ براوات
۰	۰	۱	۱ بزنجان
۰	۰	۰	۰ بلورد
۰	۰	۰	۰ بلوک
۰	۱	۱۲۱	۱۲۲ بم
۰	۰	۰	۰ بهرمان
۰	۰	۱	۱ پاریز
۰	۰	۲	۲ جبالبارز
۰	۰	۰	۰ جوپار
۰	۰	۰	۰ جوزم
۰	۰	۳۰	۳۰ جیرفت
۰	۰	۰	۰ چترود
۰	۰	۰	۰ خاتون آباد

۸-۹- تعداد واحدهای مسکونی تعیین شده در پروانه های ساختمانی صادر شده برحسب نوع پروانه و بخش متقاضی در نقاط شهری (دنباله)

پروانه افزایش بنا				سال و شهرستان
دولتی	تعاونی	خصوصی	جمع	
۰	۰	۰	۰	خانوک.....
۰	۰	۱	۱	خواجو شهر.....
۰	۰	۰	۰	خورسند.....
۰	۰	۰	۰	درب بهشت.....
۰	۰	۰	۰	دشتکار.....
۰	۰	۰	۰	دوساری.....
۰	۰	۲	۲	دهج.....
۰	۰	۱۱	۱۱	رابر.....
۰	۰	۰	۰	راور.....
۰	۰	۷	۷	راین.....
۰	۱	۶	۷	رفسنجان.....
۰	۰	۰	۰	رودبار جنوب.....
۰	۰	۰	۰	ریحان.....
۰	۰	۵۲	۵۲	زرند.....
۰	۰	۰	۰	زنگی آباد.....
۰	۰	۰	۰	زهکوت.....
۰	۰	۲	۲	زید آباد.....
۲	۲	۷۳۸	۷۴۲	سیرجان.....
۰	۰	۰	۰	شهداد.....
۱	۰	۶۸	۶۹	شهربابک.....
۰	۰	۰	۰	صفاآیه.....
۰	۰	۰	۰	عنبرآباد.....
۰	۰	۰	۰	فاریاب.....
۰	۰	۰	۰	فهرج.....
۰	۰	۲	۲	قلعه گنج.....
۰	۰	۰	۰	کاظم آباد.....
۰	۲	۱۰۴	۱۰۶	کرمان.....

۸-۹- تعداد واحدهای مسکونی تعیین شده در پروانه های ساختمانی صادر شده برحسب نوع پروانه و بخش متقاضی در نقاط شهری (دنباله)

پروانه افزایش بنا				سال و شهرستان
دولتی	تعاونی	خصوصی	جمع	
۰	۰	۰	۰	کشکوئیه.....
۰	۰	۰	۰	کهنوج.....
۰	۰	۴	۴	کهنوج.....
۰	۰	۰	۰	کیاشهر.....
۰	۰	۲	۲	گلباف.....
۰	۰	۰	۰	گلزار.....
۰	۰	۰	۰	گنبدکی.....
۰	۰	۰	۰	لاله زار.....
۰	۰	۵	۵	ماهان.....
۰	۰	۰	۰	محمدآباد.....
۰	۰	۰	۰	محمی آباد.....
۰	۰	۰	۰	مردهک.....
۰	۰	۰	۰	مس سرچشمه.....
۰	۰	۰	۰	منوجان.....
۰	۰	۱۱	۱۱	نجف شهر.....
۰	۰	۰	۰	نرماشیر.....
۰	۰	۰	۰	نظام شهر.....
۰	۰	۰	۰	نگار.....
۰	۰	۱	۱	نودژ.....
۰	۰	۰	۰	هجدک.....
۰	۰	۰	۰	هماشهر.....
۰	۰	۰	۰	هنزا.....
۰	۰	۰	۰	یزدان شهر.....

مأخذ- مرکز آمار ایران، مدیریت آمارهای مسکن، ساختمان و زیربنایی. (ر . پ) .

۹-۹- ساختمان های شروع شده توسط بخش خصوصی در نقاط شهری

شرح	تعداد ساختمان (دستگاه)	مساحت زمین (هزار مترمربع)	سطح زیربنای طبقه همکف (هزارمترمربع)	سطح کل زیربنای طبقات (هزارمترمربع)	ارزش زمین (میلیون ریال)	هزینه ساختمان (میلیون ریال)
جمع						
.....۱۳۶۵	۵۴۹۶	۱۹۹۰	۸۵۷	۹۳۸	۱۱۷۴۵	۳۵۵۰۹
.....۱۳۷۵	۴۰۴۱	۱۲۳۶	۶۶۰	۱۰۳۰	۷۷۷۳۶	۲۹۳۶۸۳
.....۱۳۸۵	۴۴۱۹	۱۳۲۲	۶۹۵	۱۳۱۹	۷۵۶۶۳۲	۲۲۳۷۰۱۵
.....۱۳۹۰	۱۱۰۰۱	۲۸۴۲	۱۷۸۷	۴۲۲۸	۶۵۸۴۱۶۸	۱۵۷۶۸۷۹۴
.....۱۳۹۳	۶۱۱۲	۱۹۲۴	۱۰۸۱	۲۹۸۹	۱۶۱۲۵۷۵۴	۲۲۶۸۰۲۱۹
.....۱۳۹۴
.....۱۳۹۵	۷۷۳۴	۲۲۱۴	۱۲۹۶	۲۵۸۱	۱۷۸۱۳۷۹۸	۲۱۱۵۱۴۷۷
.....۱۳۹۶	۸۵۴۸	۲۳۴۸	۱۵۱۲	۲۷۱۵	۲۴۹۴۷۱۴۳	۲۵۱۹۱۸۷۶
ساختمان مسکونی						
.....۱۳۶۵	۴۹۱۰	۱۸۳۴	۷۹۲	۸۳۱	۱۰۵۵۹	۳۱۱۸۲
.....۱۳۷۵	۳۵۹۷	۱۰۵۶	۵۸۰	۸۲۲	۵۸۳۶۳	۲۳۵۹۱۸
.....۱۳۸۵	۴۱۹۹	۱۱۲۵	۶۳۸	۱۲۴۱	۶۹۵۵۵۳	۲۱۰۹۵۱۵
.....۱۳۹۰	۹۸۳۹	۲۳۹۲	۱۵۵۶	۳۷۴۲	۵۵۸۸۰۲۹	۱۴۰۴۵۰۸۴
.....۱۳۹۳	۵۲۸۴	۱۴۵۱	۸۷۱	۲۳۹۲	۱۲۱۵۸۰۳۲	۱۸۰۷۴۵۳۲
.....۱۳۹۴
.....۱۳۹۵	۵۸۸۵	۱۵۵۰	۹۳۳	۱۷۱۴	۹۰۵۹۶۹۸	۱۳۶۷۹۰۸۹
.....۱۳۹۶	۶۷۰۴	۱۶۴۴	۱۰۲۶	۱۵۴۲	۸۰۷۱۷۹۷	۱۲۶۱۷۵۵۴

۹- ساختمان و مسکن

۳۱۴۱

۹-۹- ساختمان های شروع شده توسط بخش خصوصی در نقاط شهری (دنباله)

شرح	تعداد ساختمان (دستگاه)	مساحت زمین (هزارمتر مربع)	سطح زیربنای طبقه همکف (هزارمتر مربع)	سطح کل زیربنای طبقات (هزارمتر مربع)	ارزش زمین (میلیون ریال)	هزینه ساختمان (میلیون ریال)
ساختمان غیرمسکونی						
.....۱۳۶۵	۵۸۶	۱۵۵	۶۴	۱۰۶	۱۱۸۶	۴۳۲۷
.....۱۳۷۵	۱۷۲	۱۴۶	۵۲	۱۲۱	۱۰۶۸۲	۳۵۴۵۱
.....۱۳۸۵	۶۸	۱۶۶	۳۸	۴۰	۴۲۵۴۰	۶۷۶۲۰
.....۱۳۹۰	۷۵۵	۳۸۹	۱۷۶	۲۹۲	۷۳۴۵۵۸	۱۰۵۵۹۵۸
.....۱۳۹۳	۲۲۶	۳۳۷	۱۰۸	۲۱۹	۱۸۹۹۰۶۷	۱۵۲۷۳۲۰
.....۱۳۹۴
.....۱۳۹۵	۶۳۱	۳۴۲	۱۵۱	۲۶۶	۲۵۹۶۰۶۸	۲۰۷۶۳۲۶
.....۱۳۹۶	۷۲۴	۵۵۳	۳۳۹	۷۱۱	۱۳۶۹۷۳۰۹	۷۶۸۸۰۶۲
ساختمان مسکونی و غیر مسکونی توأم						
.....۱۳۶۵	۰	۰	۰	۰	۰	۰
.....۱۳۷۵	۲۷۲	۳۴	۲۸	۸۷	۸۶۹۱	۲۲۳۱۵
.....۱۳۸۵	۱۵۲	۳۱	۲۰	۳۹	۱۸۵۴۰	۵۹۸۸۰
.....۱۳۹۰	۴۰۷	۶۱	۵۵	۱۹۴	۲۶۱۵۸۱	۶۶۷۷۵۲
.....۱۳۹۳	۶۰۲	۱۳۶	۱۰۲	۳۷۸	۲۰۶۸۶۵۵	۳۰۷۸۳۶۷
.....۱۳۹۴
.....۱۳۹۵	۱۲۱۹	۳۲۱	۲۱۲	۶۰۱	۶۱۵۸۰۰۳	۵۳۹۶۰۶۲
.....۱۳۹۶	۱۱۲۰	۱۵۱	۱۴۷	۴۶۲	۳۱۷۸۰۳۷	۴۸۸۶۲۶۰

- اطلاعات سال ۱۳۹۵ توسط دستگاه مربوطه بازنگری شده است.

مأخذ- بانک مرکزی جمهوری اسلامی ایران، اداره آمار اقتصادی.

۱۰-۹- ساختمان های تکمیل شده توسط بخش خصوصی در نقاط شهری

شرح	تعداد ساختمان (دستگاه)	مساحت زمین (هزار مترمربع)	سطح زیربنای طبقه همکف (هزار مترمربع)	سطح کل زیربنای طبقات (هزار مترمربع)	ارزش زمین (میلیون ریال)	هزینه ساختمان (میلیون ریال)
جمع						
..... ۱۳۶۵	۷۳۹۵	۲۴۰۲	۱۰۴۳	۱۰۹۴	۱۳۴۹۱	۳۴۹۰۵
..... ۱۳۷۵	۵۶۶۵	۲۱۶۵	۹۲۸	۱۰۱۲	۱۲۹۵۶۶	۲۳۶۲۸۸
..... ۱۳۸۵	۶۳۷۴	۱۸۸۷	۱۰۳۶	۲۳۸۶	۱۴۴۱۵۷۸	۳۴۵۹۵۵۹
..... ۱۳۹۰	۶۳۸۸	۱۸۷۶	۹۵۷	۱۸۵۱	۴۲۹۱۲۳۱	۵۶۸۲۴۱۹
..... ۱۳۹۳	۵۸۰۵	۱۵۶۳	۹۰۸	۲۱۰۳	۱۳۳۶۳۶۳۱	۱۲۹۷۸۲۶۳
..... ۱۳۹۴	۴۳۰۰	۱۴۲۳	۷۱۰	۱۹۰۵	۱۰۰۷۳۴۲۶	۱۳۸۰۶۳۳۷
..... ۱۳۹۵	۲۶۴۹	۱۰۱۳	۵۵۴	۱۰۲۶	۶۷۷۳۴۴۰	۷۸۱۶۹۸۲
..... ۱۳۹۶	۵۸۹۳	۱۹۰۳	۱۰۹۷	۱۸۸۶	۱۴۴۴۸۵۲۸	۱۴۵۹۰۹۱۸
ساختمان مسکونی						
..... ۱۳۶۵	۷۰۹۱	۲۳۲۹	۱۰۰۶	۱۰۰۱	۱۲۶۷۲	۲۶۹۸۰
..... ۱۳۷۵	۵۲۷۲	۱۸۴۱	۸۶۲	۹۰۰	۱۱۶۳۶۰	۲۰۴۶۱۳
..... ۱۳۸۵	۵۲۴۴	۱۴۹۸	۷۷۹	۱۴۱۷	۱۰۰۰۶۸۶	۲۱۲۳۵۳۹
..... ۱۳۹۰	۵۱۰۱	۱۴۴۱	۸۱۴	۱۶۵۶	۲۲۵۷۰۱۳	۵۱۱۰۵۲۴
..... ۱۳۹۳	۴۹۳۹	۱۲۸۹	۷۷۴	۱۸۱۴	۱۲۰۹۷۸۸۲	۱۱۳۲۵۷۲۲
..... ۱۳۹۴	۳۶۰۲	۱۰۵۲	۶۰۱	۱۶۷۸	۷۹۰۵۴۲۲	۱۲۲۹۷۸۳۲
..... ۱۳۹۵	۲۲۷۹	۶۸۷	۴۰۱	۶۶۱	۴۱۳۱۹۲۵	۴۹۵۰۱۵۸
..... ۱۳۹۶	۴۹۴۳	۱۴۰۹	۸۲۵	۱۳۷۵	۷۶۶۵۸۹۹	۱۰۷۷۲۱۱۷

۹-۱۰- ساختمان های تکمیل شده توسط بخش خصوصی در نقاط شهری (دنباله)

شرح	تعداد ساختمان (دستگاه)	مساحت زمین (هزارمترمربع)	مساحت زیربنای طبقه همکف (هزارمترمربع)	سطح کل زیربنای طبقات (هزارمترمربع)	ارزش زمین (میلیون ریال)	هزینه ساختمان (میلیون ریال)
ساختمان غیرمسکونی						
..... ۱۳۶۵	۳۰۴	۷۳	۳۷	۹۳	۸۱۹	۷۹۲۶
..... ۱۳۷۵	۲۶۸	۳۰۸	۵۴	۷۹	۷۹۵۴	۲۳۶۰۸
..... ۱۳۸۵	۱۴۹	۱۱۴	۳۲	۳۲	۳۲۶۲۲	۴۴۷۸۶
..... ۱۳۹۰	۱۲۳۳	۴۱۵	۱۳۱	۱۴۰	۱۹۶۶۲۴۶	۴۰۴۱۶۷
..... ۱۳۹۳	۳۷۳	۱۸۷	۷۰	۹۰	۴۲۴۱۴۷	۴۲۰۲۱۳
..... ۱۳۹۴	۳۲۶	۳۳۶	۸۰	۱۳۴	۱۵۱۴۳۴۷	۹۲۳۹۴۳
..... ۱۳۹۵	۱۶۰	۲۷۵	۱۱۹	۲۷۰	۲۰۳۵۱۵۵	۲۰۹۵۷۶۶
..... ۱۳۹۶	۷۵۴	۴۵۷	۲۳۷	۴۱۱	۵۹۱۱۵۸۴	۲۹۹۷۲۰۳
ساختمان مسکونی و غیر مسکونی توأم...						
..... ۱۳۶۵	۰	۰	۰	۰	۰	۰
..... ۱۳۷۵	۱۲۵	۱۶	۱۲	۳۴	۵۲۵۲	۸۰۶۷
..... ۱۳۸۵	۹۸۱	۲۷۵	۲۲۵	۹۳۷	۴۰۸۲۷۰	۱۲۹۱۲۳۴
..... ۱۳۹۰	۵۴	۲۰	۱۲	۵۵	۶۷۹۷۲	۱۶۷۷۲۸
..... ۱۳۹۳	۴۹۳	۸۷	۶۴	۱۹۹	۸۴۱۶۰۲	۱۲۳۲۳۲۸
..... ۱۳۹۴	۳۷۲	۳۵	۲۹	۹۳	۶۵۳۶۵۷	۵۸۴۵۶۲
..... ۱۳۹۵	۲۱۰	۵۰	۳۴	۹۵	۶۰۶۳۶۰	۷۷۱۰۵۸
..... ۱۳۹۶	۱۹۶	۳۷	۳۵	۱۰۰	۸۷۱۰۴۵	۸۲۱۵۹۸

- اطلاعات سال ۱۳۹۵ توسط دستگاه مربوطه بازنگری شده است.

مأخذ- بانک مرکزی جمهوری اسلامی ایران. اداره آمار اقتصادی.

۹-۱۱- سرمایه گذاری بخش خصوصی برحسب ساختمان های شروع شده، نیمه تمام و تکمیل شده در نقاط شهری (میلیون ریال)

سال	کل	ساختمان های شروع شده	ساختمان های نیمه تمام	ساختمان های تکمیل شده
..... ۱۳۶۵	۳۳۹۷۴	۶۲۴۸	۱۸۱۵۳	۹۵۷۳
..... ۱۳۷۵	۳۲۰۴۱۱	۷۰۴۳۴	۱۳۷۴۳۹	۱۱۲۵۳۸
..... ۱۳۸۵	۲۹۱۷۷۵۱	۷۹۵۳۰۰	۱۳۱۷۹۸۰	۸۰۴۴۷۱
..... ۱۳۹۰	۱۲۳۸۰۲۳۲	۴۹۹۳۳۴۲	۶۲۰۰۱۷۷	۱۱۸۶۷۱۳
..... ۱۳۹۳	۱۹۹۷۶۶۹۶	۷۴۶۵۰۷۹	۹۳۷۰۱۴۵	۳۱۴۱۴۷۲
..... ۱۳۹۴	۱۴۶۷۱۸۳۱	۳۰۴۲۴۷۳	۷۶۰۸۰۷۴	۴۰۲۱۲۸۴
..... ۱۳۹۵	۲۰۳۲۸۶۳۷	۷۴۲۰۸۹۸	۱۰۴۸۸۰۸۶	۲۴۱۹۶۵۳
..... ۱۳۹۶	۲۰۹۳۰۸۶۰	۷۲۱۵۶۴۳	۱۰۳۲۹۵۴۹	۳۳۸۵۶۶۸

- اطلاعات سال ۱۳۹۵ توسط دستگاه مربوطه بازنگری شده است.

مأخذ- بانک مرکزی جمهوری اسلامی ایران، اداره آمار اقتصادی .

۹-۱۲- تعداد متوسط سطح زیر بنا و متوسط هزینه یک متر مربع ساختمان واحد های مسکونی تکمیل شده توسط بخش خصوصی در نقاط شهری

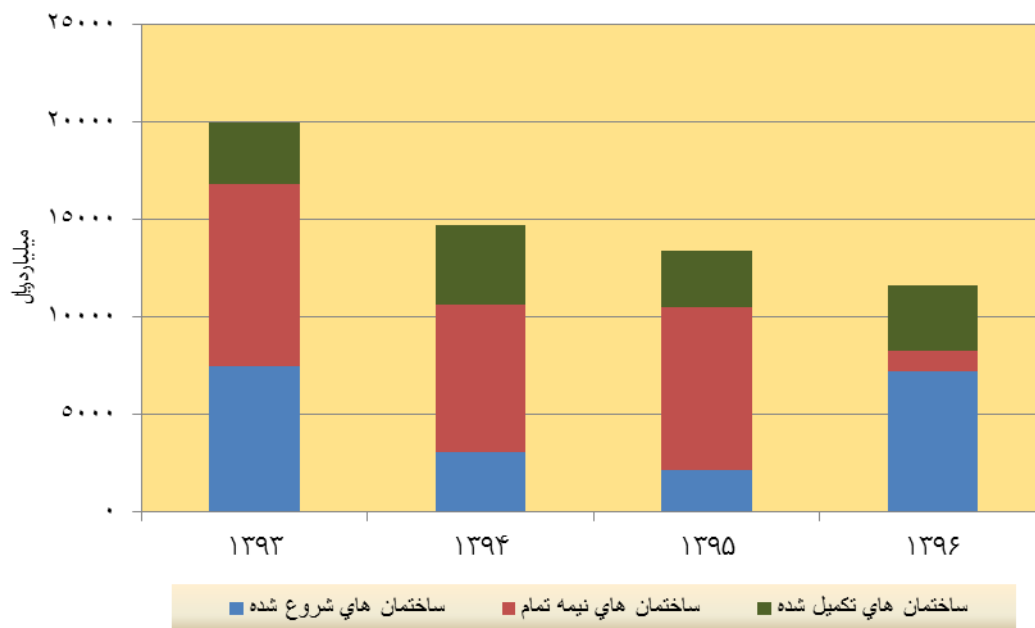
سال	تعداد (دستگاه)	متوسط سطح زیربنا (مترمربع)	متوسط هزینه یک متر مربع ساختمان مسکونی (ریال) ^(۱)
..... ۱۳۶۵	۷۱۱۵	۱۴۱	۲۶۹۵۰
..... ۱۳۷۵	۵۶۱۴	۱۶۲	۲۲۷۳۷۰
..... ۱۳۸۵	۱۶۶۸۲	۱۲۴	۱۴۹۸۳۵۳
..... ۱۳۹۰	۱۳۱۳۴	۱۳۰	۳۰۸۶۸۹۸
..... ۱۳۹۳	۱۲۴۴۲	۱۵۸	۶۲۴۳۷۲۴
..... ۱۳۹۴	۱۱۰۸۰	۱۵۷	۷۳۲۹۹۶۹
..... ۱۳۹۵	۴۵۳۴	۱۶۱	۷۴۸۹۳۸۳
..... ۱۳۹۶	۹۰۸۲	۱۵۷	۷۸۳۲۴۸۷

(۱) شامل ساختمان های مسکونی و غیرمسکونی توأم نمی باشد .

- اطلاعات سال ۱۳۹۵ توسط دستگاه مربوطه بازنگری شده است.

مأخذ- بانک مرکزی جمهوری اسلامی ایران، اداره آمار اقتصادی .

۹-۳- سرمایه گذاری بخش خصوصی در نقاط شهری



مینا جدول ۹_۱۱

۱۳-۹- تعداد و هزینه انواع ساختمان های احداث شده^(۱) توسط سازمان مسکن و شهرسازی استان (میلیون ریال)

مراکز درمانی		ساختمان های دولتی		واحدهای مسکونی		سال
هزینه	تعداد	هزینه	تعداد	هزینه	تعداد	
... ۱۳۷۰
... ۱۳۷۵
۸۶۹	۱	۳۱۱۲	۴	۱۲۶۹۶	۴۴ ۱۳۸۵
۱۷۰۰۰	۴	۴۷۴۹۶/۷۴	۱۵ ۱۳۹۰
۱۵۲۰۰۰	۱۰	۲۷۸۱۷	۱۵	۵۲۵۴۸۷۰	۹۷۴۱ ۱۳۹۳
۱۷۶۶۴۶	۲	۳۹۹۰۰	۷	۱۴۷۵۱۰۰	۲۶۸۲ ۱۳۹۴
۹۶۰۰۰	۱	۱۱۰۰	۱	۹۱۴۶/۵	۱۶۶۳ ۱۳۹۵
.	.	۱۷۰۰	۱	۱۸۷۵۰۰۰	۲۵۰۰ ۱۳۹۶

فضای ورزشی		عمرانی شهری (پروژه)		مراکز آموزشی و فرهنگی		سال
هزینه	تعداد	هزینه	تعداد	هزینه	تعداد	
... ۱۳۷۰
... ۱۳۷۵
۰/۰	.	۱۶۲۲/۰	۶ ۱۳۸۵
۵۶۴۲۹/۲۹	۵	۳۸۹۹/۳	۶	۲۲۶۳۹	۱ ۱۳۹۰
۶۰۰۰۰	۱۰	۶۹۳۴	۸	۶۰۰۰	۱ ۱۳۹۳
۲۵۳۶۲	۱	۱۳۵۰	۲	۲۵۸۹۳/۴	۲ ۱۳۹۴
.	.	.	.	۱۱۷۷۸۹	۱ ۱۳۹۵
۲۵۶۵۹	۱ ۱۳۹۶

(۱) منظور از ساختمان های احداث شده، ساختمان های خاتمه یافته می باشد و هزینه آنها نیز از ابتدا تا پایان ساخت آنها لحاظ گردیده است.

* طرح جامع شهربروات پروژه ملی بوده و در سال ۸۵ اعتبار نداشته و در سال ۸۶ پایان پذیرفته است.

-در سال ۱۳۹۲ پروژه مسکن مهر نیز در واحدهای مسکونی لحاظ شده است.

مأخذ- اداره کل راه و شهرسازی کرمان - اداره کل راه و شهرسازی جنوب

۹-۱۴- زمین های واگذار شده توسط سازمان مسکن و شهرسازی استان برحسب نوع استفاده

احداث واحد غیر مسکونی		احداث واحد مسکونی		سال و شهرستان
مساحت زمین (مترمربع)	تعداد قطعه زمین	مساحت زمین (مترمربع)	تعداد قطعه زمین	
۳۸۰۶۳۸	۳۶	۸۰۰۸۵۸	۲۲۵۸ ۱۳۶۵
۶۶۲۷۰۳	۶۲۰	۹۳۷۳۹۲	۳۵۱۱ ۱۳۷۵
۳۰۵۰۵۲۶۵	۱۲۳	۸۸۳۴۷۶	۷۶۵۳ ۱۳۸۵
۷۵۵۷۸۱	۷۴	۵۲۰۱۹۰	۴۲۵۶ ۱۳۹۰
۱۷۱۳۷۵۰	۱۱۱	۲۷۳۸۰۲	۸۰۸ ۱۳۹۳
۳۳۱۹۹۹۹	۸۵	۲۷۷۷۶۱	۵۱۲ ۱۳۹۴
۶۰۶۶۱۹۵	۱۲۶	۲۱۲۲۰۳	۱۸۹۲ ۱۳۹۵
۴۱۸۲۱۶۱	۱۴۴	۱۷۰۶۴۳	۱۰۸۴ ۱۳۹۶
. ارزوئیه
۱۰۵۸۱	۳	۴۲۹۱	۱۵ انار
۱۳۹۳۱۹	۲	۳۳۷۹	۱۴ بافت
۱۷۷۵۳۳۱	۵	۲۱۷۴	۱۰ بردسیر
۲۷۸۱۳	۳	۵۱۵۳	۳۱ بم
۷۷۳۲۹	۲۷	۲۷۷۶۴	۱۱۶ جیرفت
. رابر
۳۰۲۰۰	۲ راور
۳۷۸۴۰۹	۱۱	۱۹۰۵	۱۴ رفسنجان
۶۹۰۰	۱	۱۱۳۸۷	۲ رودبار جنوب
. ریگان
۱۹۲۹۸	۱۸	۵۴۹۲	۲۵ زرنند
۶۳۰۷۸	۸	۶۰۴۹۴	۴۹۲ سیرجان
۱۴۹۹۶	۵	۲۷۶۱	۱۱ شهر بابک
۴۰۰۰۰	۱	۲۴۸۳	۸ عنبرآباد
. فاریاب
. فهرج
.	.	۲۹۸۷	۱۰ قلعه گنج
۱۵۳۵۷۰۴	۵۵	۲۸۵۲۹	۳۰۰ کرمان
.	.	۳۷۲	۱ کوهینان
۵۶۳۰۳	۲	۱۰۴۶۳	۳۲ کهنوج
۶۹۰۰	۱	۱۰۰۹	۳ منوجان
. نماشیر

مأخذ- اداره کل راه و شهرسازی کرمان - اداره کل راه و شهرسازی جنوب

۱۵-۹- مشخصات عمومی شرکت های تعاونی مسکن فعال از ابتدا تا پایان سال

سرمایه (هزارریال)	شاغلان مزد و حقوق بگیر	عضو	تعداد شرکت	سال و شهرستان
۳۰۹۱۷۷۴	۲۴۴۸	۹۶۴۶	۲۷ ۱۳۶۵
۴۶۴۷۱۲۱	۳۹۲۶	۱۷۳۶۳	۵۶ ۱۳۷۵
۷۱۷۱۲۳۰۰۵	۹۱۰۹	۴۳۴۶۱	۴۹۷ ۱۳۸۵
۵۹۲۷۴۴۰۹۵	۹۰۳۴	۴۵۱۲۴	۵۰۵ ۱۳۹۰
۲۴۰۶۲۷۶۶۹	۲۵۱۶	۳۲۸۱۱	۲۷۶ ۱۳۹۳
۳۰۳۷۸۴۵۳۵	۲۵۸۴	۳۶۴۶۸	۳۰۶ ۱۳۹۴
۲۸۹۸۱۹۹۵۰	۳۴۵۹	۳۷۵۸۲	۳۰۹ ۱۳۹۵
۱۳۳۵۴۹۸۰۴	۴۰۸۶	۳۸۳۹۱	۳۰۸ ۱۳۹۶
. ارزوئیه
۸۸۰۰۰	۳	۸۸	۱ انار
۳۶۲۰۰۰	۵۳	۳۴۶	۵ بافت
۷۰۴۵۰۰	۳۶	۷۴	۴ بردسیر
۱۳۸۰۰۰	۷	۱۳۸	۱ بم
۴۶۳۸۱۸۰	۱۵۱	۲۷۹۷	۴۹ جیرفت
۱۸۳۰۰۰	۵	۶۱	۱ رابر
۱۶۹۰۰۰	۶۴	۱۷۵	۳ راور
۵۰۴۶۷۶۰	۳۶	۲۶۶۸	۱۳ رفسنجان
۱۴۲۰۰۰	۳	۱۱۴	۱ رودبار جنوب
۲۲۲۰۰۰	۱۲	۷۷	۲ ریگان
۲۴۲۳۲۰	۷۷	۱۳۸۹	۷ زرنند
۶۰۱۰۸۶۵۲	۱۰۷۶	۶۲۰۰	۳۰ سیرجان
۷۱۵۵۰۰	۵۳۳	۲۱۸۶	۱۰ شهر بابک
۳۰۰۰۰	.	۳۰	۱ عنبرآباد
۴۹۵۰۰۰	.	۷	۱ فاریاب
. فهرج
۲۲۲۰۰۰	۸	۲۲۲	۲ قلعه گنج
۴۹۲۷۵۸۹۲	۱۴۹۵	۲۱۰۷۵	۱۶۷ کرمان
۱۴۰۰۰۰	۷	۱۴۴	۴ کوهبنان
۶۱۷۰۰۰	۵۲۰	۵۹۰	۵ کهنوچ
۱۰۰۰۰	.	۱۰	۱ منوجان
. نرماشیر

مأخذ- اداره کل تعاون, کارورفاه اجتماعی استان کرمان.

۹- ساختمان و مسکن

۱۳۴۹

۹-۱۶- متوسط قیمت یک مترمربع زمین ساختمان های مسکونی کلنگی و زیربنای واحدهای مسکونی معامله شده در بنگاه های معاملات ملکی در شهر کرمان (هزار ریال)

متوسط قیمت یک مترمربع زیربنای واحدهای مسکونی	متوسط قیمت یک مترمربع زمین ساختمان های مسکونی کلنگی	سال
۳۳۳	۱۶۳ ۱۳۷۵
۹۷۹	۴۶۳ ۱۳۸۰
۱۳۷۸	۷۸۸ ۱۳۸۱
۱۸۹۸	۱۱۳۵ ۱۳۸۲
۱۸۵۴	۹۴۰ ۱۳۸۳
۲۳۸۲	۹۶۰ ۱۳۸۴
۲۵۵۶	۱۰۹۵ ۱۳۸۵

مأخذ- مرکز آمار ایران.

۹-۱۷- متوسط اجاره بهای ماهانه در قراردادهای منعقد شده بین موجر و مستأجر در بنگاه های معاملات ملکی به ازای یک مترمربع زیربنای واحد مسکونی در شهر کرمان (ریال)

اجاره بها	سال
۱۷۳۲ ۱۳۷۵
۲۱۶۷ ۱۳۷۶
۲۶۵۴ ۱۳۷۷
۳۱۷۰ ۱۳۷۸
۳۶۷۸ ۱۳۷۹
۵۰۵۶ ۱۳۸۰
۶۶۸۴ ۱۳۸۱
۷۰۷۰ ۱۳۸۲

مأخذ- مرکز آمار ایران.