

فصل ۹

ساختمان و مسکن



مقدمه

آمارهای ساختمانی که در این فصل ارائه می‌شود، شامل آمارهای ساخت و ساز بناهای مسکونی و غیرمسکونی می‌باشد و اطلاعات آماری سایر انواع ساختمان از قبیل سدها، پل‌ها، کانال‌ها و شبکه‌ها را پوشش نمی‌دهد.

جمع‌آوری اطلاعات ثبت شده در پروانه‌های ساختمانی صادره توسط شهرداری‌های کشور، از سال ۱۳۵۴ مورد توجه مرکز آمار ایران قرار گرفت و از سال ۱۳۵۸، اطلاعات مذکور گردآوری و به طور سالانه منتشر می‌شود.

آمار مربوط به فعالیت‌های ساختمانی بخش خصوصی در نقاط شهری، از سال ۱۳۴۳ توسط بانک مرکزی ایران جمع‌آوری و منتشر می‌شود که در حال حاضر تعداد، مشخصات و هزینه‌ی بناهای مسکونی و غیرمسکونی را در برمی‌گیرد.

اطلاعات آماری مربوط به بناهای مسکونی و غیرمسکونی نقاط روستایی کشور شامل تعداد، هزینه‌ی ساخت، نوع مصالح عمده‌ی به کار رفته در ساختمان و ... طی سال‌های ۱۳۵۱ لغایت ۱۳۵۳ توسط مرکز آمار ایران گردآوری و منتشر شد. همچنین آمار فعالیت‌های ساختمانی بخش خصوصی در نقاط شهری و روستایی برای سال‌های ۱۳۷۲، ۱۳۷۳ و ۱۳۷۵ توسط مرکز آمار ایران جمع‌آوری و منتشر شده است.

گردآوری آمار واحدهای مسکونی موجود به طور وسیع برای نخستین بار در سرشماری عمومی سال ۱۳۳۵ و سپس در سرشماری‌های عمومی نفوس و مسکن سال‌های ۱۳۴۵، ۱۳۵۵، ۱۳۶۵، ۱۳۷۵، ۱۳۸۵، ۱۳۹۰ و ۱۳۹۵ انجام گرفته است.

به علاوه قیمت فروش و اجاره‌ی واحدهای مسکونی، از سال ۱۳۷۲ تا سال ۱۳۷۸، برای ۲۱ شهر پرجمعیت کشور و از سال ۱۳۷۹ برای ۳۰ شهر توسط مرکز آمار ایران گردآوری و منتشر شده است.

در ضمن آمارهایی در زمینه‌ی شرکت‌های تعاونی مسکن، توسط اداره کل تعاون، کار و رفاه اجتماعی استان به روش ثبتی تهیه شده و در این فصل ارائه شده است.

آمارهای این فصل به شرح زیر ارائه شده است:

- پروانه‌های ساختمانی صادر شده برای احداث و افزایش بنای ساختمان‌های مسکونی و غیرمسکونی در نقاط شهری.

- مشخصات فعالیت‌های ساختمانی بخش خصوصی.

- تعداد و هزینه ساختمان‌های احداث شده و زمین‌های واگذار شده.
- مشخصات عمومی شرکت‌های تعاونی مسکن.
- متوسط قیمت فروش و اجاره واحدهای مسکونی.

تعاریف مفاهیم

ساختمان: فضایی است محصور، ثابت و مستقل که تمام یا قسمتی از آن مسقف بوده و برای سکونت و یا فعالیت اقتصادی ساخته شده است، به شرط آن که مساحت زیربنای قسمت مسقف آن حداقل ۴ مترمربع باشد.

ساختمان تکمیل شده (تمام شده): ساختمانی است که کار ساخت آن در دوره مورد گزارش پایان یافته و برای استفاده آماده باشد.

مساحت زمین: عبارت است از مساحت قطعه زمین ملکی که ساختمان در آن ایجاد یا تجدید بنا شود.

سطح کل زیر بنای طبقات: عبارت است از مجموع سطح زیربنای تمامی طبقات اعم از زیرزمین، طبقه همکف، نیم طبقه، طبقه اول و بقیه طبقات است.

هزینه ساختمان: هزینه ساختمان چه در مرحله شروع که پیش‌بینی می‌شود و چه در مرحله تکمیل که رقم واقعی گزارش می‌شود شامل هزینه‌های نقشه ساختمان، نظارت مهندسی، پروانه ساختمان، مصالح ساختمان، وسایل و ابزار کار، مزد کارگر، حق‌الزحمه معمار، هزینه تأسیسات حرارت مرکزی، روشنایی، آب و فاضلاب و غیره می‌باشد. ارزش زمین، در هزینه ساختمان منظور نمی‌شود.

ساختمان مسکونی و غیر مسکونی توأم: ساختمان‌هایی که از آنها هم برای سکونت و هم برای فعالیت‌های اقتصادی استفاده می‌شود. مانند ساختمان‌هایی که طبقات پایین مغازه و طبقات بالا مسکونی است.

واحد مسکونی: مکانی است که در زمان سرشماری یک یا چند خانوار در آن سکونت دارد. منظور از مکان، فضا یا محوطه‌ای محصور است که یک یا چند ورودی به معبر عام (کوچه، خیابان، بازار، میدان و...) یا به معبر اختصاصی (راهروی مشترک، راه پله مشترک و...) دارد.

سرمایه‌گذاری: عبارت از تمامی پرداخت‌هایی است که برای ایجاد ساختمان در یک دوره معین انجام می‌شود، حتی اگر ساختمان در آن دوره تکمیل نشده باشد.

فعالیت ساختمانی: تمامی فعالیت‌هایی است که در ارتباط با مراحل مختلف ایجاد ساختمان (پی‌کنی، پی‌ریزی، شناژبندی، برپاکردن اسکلت بنا، ساخت بنا، نصب تأسیسات و تجهیزات، کاشی‌کاری، روکاری، نقاشی، سیم‌کشی و ...) صورت می‌گیرد، همچنین تعمیرات اساسی و جزئی در ساختمان‌های موجود (ساخت یک طبقه یا قسمت جدید، تعویض یا تعمیر تأسیسات و تجهیزات، تعمیر لوله‌های آب، گاز و فاضلاب، لکه‌گیری و ایزولاسیون بام، تجدید نقاشی و کاغذ دیواری، تعمیر محوطه و ...) فعالیت ساختمانی محسوب می‌شود.

نقاط شهری: رجوع کنید به تعاریف مفاهیم "فصل ۲- جمعیت"

نقاط روستایی: رجوع کنید به تعاریف مفاهیم "فصل ۲- جمعیت"

شرکت‌های تعاونی: رجوع کنید به تعاریف مفاهیم "فصل ۴- کشاورزی، جنگلداری و شیلات"

شرکت تعاونی مسکن: نوعی شرکت تعاونی که در زمینه تهیه زمین و احداث و یا خرید واحدهای مسکونی آماده و نیمه تمام به منظور تکمیل و واگذاری آن به اعضای تحت پوشش، در قالب تعاونی‌های کارمندی، کارگری و متفرقه (آزاد) فعالیت می‌کند.

گزیده اطلاعات

در سال ۱۳۹۶ تعداد ۱۲۸۱۹ پروانه احداث ساختمان با ۵۵۱۷ هزار مترمربع مساحت زیربنا توسط شهرداری‌های استان صادر شده است که تعداد نسبت به سال قبل ۴/۵ درصد کاهش و مساحت زیربنا ۲/۸ درصد افزایش داشته است.

از نظر تعداد، بیشترین پروانه ساختمانی در شهر اصفهان با ۳۵۸۸ پروانه صادر شده است. از تعداد ۱۲۸۱۹ پروانه ساختمانی صادر شده برای احداث بنا ۸۲/۰ درصد مسکونی، ۴/۷ درصد مسکونی و کارگاه توأم، ۹/۶ درصد بازرگانی، ۳/۳ درصد صنعتی، آموزشی و بهداشتی و ۰/۴ درصد برای سایر کاربری‌ها صادر شده است. در سال ۱۳۹۶ بیشترین پروانه برای احداث بناهای دو طبقه صادر شده است.

در سال ۱۳۹۶ تعداد ۱۰۵۱۷ پروانه احداث ساختمان مسکونی با ۴۱۰۷ هزار مترمربع مساحت زیربنا توسط شهرداری‌های استان صادر شده است که تعداد نسبت به سال قبل ۶/۷ درصد و مساحت زیربنا ۷/۴ درصد کاهش داشته است.

۱-۹- پروانه‌های ساختمانی صادر شده برای احداث ساختمان برحسب مساحت زمین و زیربنا در نقاط شهری (فقره- مترمربع)

سال و شهر	تعداد	مساحت زمین	مساحت زیربنای طبقات
۱۳۸۰	۱۷۷۶۵	۴۶۹۵۸۳۳	...
۱۳۸۵	۲۰۵۲۳	۵۵۴۷۵۳۲	۶۵۴۱۶۱۶
۱۳۹۰	۲۱۰۳۷	۶۷۳۵۰۳۱	۸۹۷۵۳۷۴
۱۳۹۲	۲۸۹۰۷	۹۳۶۳۳۷۲	۱۳۱۵۲۶۵۴
۱۳۹۳ ^(۱)	۱۴۹۸۶	۵۷۷۸۶۹۵	۷۰۶۵۱۱۶
۱۳۹۴	۱۶۵۴۶	۴۷۵۰۶۷۳	۸۰۸۵۶۷۹
۱۳۹۵	۱۳۴۲۲	۴۳۷۹۰۳۹	۵۳۶۹۲۲۸
۱۳۹۶	۱۲۸۱۹	۴۲۷۶۶۲۱	۵۵۱۷۳۳۸
آران و بیدگل	۴۷۸	۳۴۴۴۳۱	۱۶۰۲۲۷
ابریشم	۴۳	۱۰۴۴۴	۹۷۲۴
ابوزیدآباد	۳۷	۷۴۴۵	۵۹۸۰
اردستان	۵۷	۱۳۲۱۷	۱۲۸۶۲
اژیه	۱۱	۷۴۴۸	۲۸۶۲
اصغرآباد	۳۵	۶۸۶۷	۷۵۲۰
اصفهان	۳۵۸۸	۹۷۳۱۸۲	۲۶۴۱۴۱۹
افوس	۲۹	۷۱۴۰	۵۷۴۹
انارک	۱۰	۴۳۷۱	۱۴۲۱
ایمانشهر	۴۶	۹۷۷۰	۹۸۲۳
بادرود	۵۶	۱۱۴۳۶	۸۷۰۲
باغ بهادران	۶۸	۱۵۳۴۷	۲۵۳۳۴
باغشاد	۸	۱۴۹۶	۱۷۸۵
بافران	۱۳	۲۷۲۹	۱۸۱۷
برزک	۲۶	۵۸۷۱	۵۲۳۷
برف‌انبار	۱۱	۳۵۳۳	۲۳۳۱
بهاران شهر	۳۱	۸۷۷۳	۷۷۱۴
بهارستان	۲۷۸	۹۸۰۴۴	۲۸۳۰۴۶
بوئین و میاندشت	۶۸	۱۵۳۴۹	۱۵۰۲۸
پیربکران	۴۴	۱۰۶۵۰	۱۳۵۵۱
تودشک	۴۹	۱۴۴۴۴	۱۰۶۶۲



۹-۱- پروانه‌های ساختمانی صادرشده برای احداث ساختمان برحسب مساحت زمین و زیربنا در نقاط شهری (دنباله) (فقره-۵ مترمربع)

سال و شهر	تعداد	مساحت زمین	مساحت زیربنای طبقات
تبران	۱۰۲	۲۷۵۳۵	۲۴۲۴۸
چندق	۲۸	۲۱۳۷۷	۷۷۰۴
جوزدان	۱۱	۲۴۹۲	۲۳۸۵
جوشقان قالی	۴۲	۱۵۴۲۳	۸۳۷۵
چادگان	۱۲۷	۲۹۲۹۴	۳۱۸۲۹
چرمهین	۵۰	۱۴۳۵۶	۱۲۶۳۹
چمگردان	۶۹	۱۶۶۶۱	۱۸۱۱۲
حبیب‌آباد	۵۶	۳۲۳۸۳	۱۸۳۶۵
حسن‌آباد	۹	۲۰۸۸	۲۲۹۰
حنا	۱۱	۲۸۷۳	۲۵۱۶
خالدآباد	۲۱	۵۲۸۳	۳۲۸۵
خمینی‌شهر	۶۱۱	۱۶۰۹۵۳	۲۰۰۱۸۵
خوانسار	۱۴۱	۵۴۴۱۳	۵۳۴۷۲
خور	۶۱	۱۴۳۸۱	۹۹۶۸
خورزوق	۳۳۴	۶۴۴۶۸	۱۱۲۷۲۵
داران	۷۶	۱۵۸۱۳	۱۶۷۳۹
دامنه	۱۶	۵۰۳۹	۲۷۵۵
درچه	۱۱۹	۲۲۵۵۹	۳۲۶۳۱
دستگرد	۶۴	۱۳۱۲۶	۱۷۸۹۲
دهاقان	۶۱	۱۲۶۲۴	۱۳۵۲۸
دهق	۲۸	۵۴۷۳	۴۶۸۴
دولت‌آباد	۴۰۰	۹۷۲۶۱	۱۰۱۷۷۶
دیزیچه	۵۲	۱۲۹۷۵	۱۴۳۶۲
رزوه	۲۲	۵۲۵۶	۴۶۲۹
رضوانشهر	۲۹	۸۵۴۴	۶۰۰۷
زازران	۲۵	۴۸۲۵	۶۲۰۴
زاینده‌رود	۵۹	۱۱۸۴۷	۱۱۹۳۸
زرین‌شهر	۱۲۰	۱۷۸۵۳۲	۴۱۹۰۵
زواره	۶۶	۱۶۶۹۵	۱۰۹۴۴
زیار	۲۳	۳۱۳۷	۳۷۸۴



۹-۱- پروانه‌های ساختمانی صادرشده برای احداث ساختمان برحسب مساحت زمین و زیربنا در نقاط شهری (دنباله) (فقره- مترمربع)

سال و شهر	تعداد	مساحت زمین	مساحت زیربنای طبقات
زیباشهر	۵۳	۶۰۴۳۱	۳۳۷۸۴
سجزی	۴۳	۸۹۳۹	۶۰۶۰
سده‌لنجان	۹۰	۲۰۶۹۶	۲۱۲۸۸
سفیدشهر	۱۱	۱۵۹۳	۱۳۰۶
سمیرم	۱۳۳	۲۷۳۹۳	۲۵۹۲۱
سین	۱۴	۴۰۷۹	۲۴۹۱
شاپورآباد	۶	۱۰۹۰	۱۳۴۹
شاهین‌شهر	۴۶۵	۱۳۷۶۶۰	۲۵۰۵۹۵
شهرضا	۳۱۸	۶۳۸۵۶	۷۷۴۱۲
طالخنچه	۳۰	۶۳۹۳	۶۳۷۰
طرق‌رود	۲۲	۶۳۴۰	۶۸۴۵
عسگران	۱۰	۱۸۱۶	۱۰۸۷
علویجه	۳۳	۷۴۶۷	۶۵۸۴
فرخی	۱۰۱	۳۲۴۸۳	۱۰۹۳۰
فريدونشهر	۱۴۲	۳۸۹۶۹	۴۵۳۵۲
فالورجان	۸۶	۱۴۸۶۱	۲۳۶۷۶
فولادشهر	۵۴	۲۳۹۴۳	۴۱۴۴۷
قمصر	۹۵	۵۴۴۴۲	۲۰۵۳۷
قهباجورستان	۴۱	۷۰۲۳	۱۰۳۸۶
قهدریجان	۱۴۹	۲۹۸۲۴	۴۱۶۳۷
کاشان	۸۱۴	۲۹۹۳۲۳	۲۹۴۱۰۳
کاموچوگان	۱۱	۴۹۲۳	۲۰۱۸
کرکوند	۱۶	۶۸۸۵	۴۶۶۶
کلیشادوسودرجان	۷۷	۱۳۷۸۱	۱۸۳۷۶
کمشچه	۳۹	۱۴۵۶۷	۸۱۶۲
کمه	۲	۵۶۶	۲۹۷
که‌ریزسنگ	۳۶	۶۲۰۸	۷۱۷۵
کوشک	۴۲	۱۸۳۷۹	۸۵۱۷
کوهپایه	۲۷	۴۷۹۲	۴۱۵۴
گرگاب	۶۳	۳۷۵۵۴۷	۱۵۹۳۳



۹-۱- پروانه‌های ساختمانی صادر شده برای احداث ساختمان برحسب مساحت زمین و زیربنا در نقاط شهری (دنباله) (فقره- مترمربع)

سال و شهر	تعداد	مساحت زمین	مساحت زیربنای طبقات
گزبرخوار	۸۰	۱۳۹۴۹	۱۸۷۳۸
گلپایگان	۲۲۸	۵۳۹۱۰	۵۵۹۵۶
گلدشت	۵۶	۱۱۹۰۶	۱۲۴۱۵
گلشن	۲۳	۳۸۷۰	۳۱۱۸
گلشهر	۳۲	۱۱۲۲۴	۵۰۱۵
گوگد	۲۳	۴۹۷۶	۵۷۰۳
لای‌بید	۱	۲۹۵	۶۲
مبارکه	۱۷۸	۴۵۶۷۱	۵۶۸۳۱
مجلسی	۱۱	۱۴۷۴۷	۴۴۶۵
محمدآباد	۴۱	۷۸۴۴	۸۰۳۲
مشکات	۱۶	۲۵۱۰	۲۱۰۵
منظریه	۳۰	۴۹۶۴	۵۰۹۱
مهاباد	۳۰	۸۶۸۸	۵۶۳۳
میمه	۱۲	۳۸۵۳	۲۲۱۵
نابین	۹۲	۲۳۱۰۰	۲۴۷۱۱
نجف‌آباد	۶۳۶	۱۳۲۰۶۸	۱۶۳۷۰۳
نصرآباد	۴۰	۱۰۷۸۶	۶۴۳۵
نطنز	۵۰	۲۵۷۶۴	۲۳۹۹۰
نوش‌آباد	۵۱	۱۹۷۸۰	۹۰۷۳
نیاسر	۷۴	۶۱۵۱۴	۱۸۵۹۶
نیک‌آباد	۱۸	۴۱۱۴	۳۰۷۷
ورزنه	۴۶	۱۷۸۷۴	۹۷۲۳
ورنامخواست	۱۲۴	۳۱۵۱۲	۲۸۰۲۶
وزوان	۱۲	۳۱۷۷	۳۳۱۵
ونک	۳	۴۷۳	۳۸۶
هرند	۷۰	۱۴۱۱۰	۱۱۸۰۶

۱) قانون افزایش هزینه دریافت پروانه ساختمانی (به دلیل تحمیل حق بیمه سهم کارفرما برای کارگران ساختمانی بر متقاضیان دریافت پروانه ساختمانی) در سال ۱۳۹۳ تقاضا برای دریافت پروانه ساختمانی را به شدت کاهش داد. مأخذ- مرکز آمار ایران (م.ر).

- مرکز آمار ایران. دفتر صنعت، معدن و زیربنایی.

۲-۹- پروانه‌های ساختمانی صادر شده برای احداث ساختمان برحسب نوع استفاده در نقاط شهری (فقره)

سایر	صنعتی، آموزشی و بهداشتی	بازرگانی	مسکونی و کارگاه توأم	مسکونی	جمع	سال و شهر
۱۶۶	۳۹۴	۱۳۳۷	۱۳۳۷	۱۴۵۳۱	۱۷۷۶۵	۱۳۸۰
۳۸۳	۳۳۶	۱۵۶۰	۹۵۵	۱۷۲۸۹	۲۰۵۲۳	۱۳۸۵
۱۱۱	۲۴۵	۱۱۴۷	۶۲۹	۱۸۹۰۵	۲۱۰۳۷	۱۳۹۰
۳۴۴	۵۵۰	۲۱۳۵	۸۱۶	۲۵۰۶۲	۲۸۹۰۷	۱۳۹۲
۱۰۱	۵۱۸	۱۳۳۰	۵۸۸	۱۲۵۴۹	۱۴۹۸۶	۱۳۹۳
۱۰۳	۵۲۱	۱۵۲۹	۵۱۰	۱۳۸۸۳	۱۶۵۴۶	۱۳۹۴
۲۲	۳۲۸	۱۲۶۸	۵۲۷	۱۱۲۷۷	۱۳۴۲۲	۱۳۹۵
۵۰	۴۳۶	۱۳۳۰	۵۹۶	۱۰۵۱۷	۱۲۸۱۹	۱۳۹۶
۴	۷۳	۳۷	۱۰	۳۵۴	۴۷۸	آران و بیدگل
۰	۴	۴	۲	۳۳	۴۳	ابریشم
۰	۰	۵	۳	۲۹	۳۷	ابوزیدآباد
۰	۰	۸	۴	۴۵	۵۷	اردستان
۰	۲	۲	۱	۶	۱۱	اژیه
۰	۱	۳	۳	۲۸	۳۵	اصغرآباد
۲	۲۳	۳۹۵	۱۷۵	۲۹۹۳	۳۵۸۸	اصفهان
۰	۰	۳	۰	۲۶	۲۹	افوس
۰	۰	۱	۱	۸	۱۰	انارک
۰	۰	۱۳	۵	۲۸	۴۶	ایمانشهر
۰	۰	۲	۳	۵۱	۵۶	بادرود
۰	۰	۳	۹	۵۶	۶۸	باغ بهادران
۰	۰	۰	۱	۷	۸	باغشاد
۱	۰	۰	۰	۱۲	۱۳	بافران
۰	۰	۲	۰	۲۴	۲۶	برزک
۰	۰	۰	۰	۱۱	۱۱	برفانبار
۰	۱	۶	۰	۲۴	۳۱	بهاران شهر
۰	۲	۱۸	۴	۲۵۴	۲۷۸	بهارستان
۰	۱	۰	۴	۶۳	۶۸	بوئین و میاندشت
۱	۰	۵	۷	۳۱	۴۴	پیربکران
۰	۰	۰	۰	۴۹	۴۹	تودشک



۹-۲- پروانه‌های ساختمانی صادر شده برای احداث ساختمان برحسب نوع استفاده در نقاط شهری (دنباله)

سال و شهر	جمع	مسکونی	مسکونی و کارگاه توأم	بازرگانی	صنعتی، آموزشی و بهداشتی	سایر
تیران	۱۰۲	۷۹	۳	۱۶	۲	۲
جندق	۲۸	۲۳	۲	۲	۰	۱
جوزدان	۱۱	۱۱	۰	۰	۰	۰
جوشقان‌قالی	۴۲	۴۱	۰	۱	۰	۰
چادگان	۱۲۷	۹۶	۱۲	۹	۹	۱
چرمهین	۵۰	۴۴	۳	۳	۰	۰
چمگردان	۶۹	۶۵	۲	۰	۰	۲
حبیب‌آباد	۵۶	۲۹	۴	۱۹	۱	۳
حسن‌آباد	۹	۸	۱	۰	۰	۰
حنا	۱۱	۱۱	۰	۰	۰	۰
خالدآباد	۲۱	۲۰	۱	۰	۰	۰
خمینی‌شهر	۶۱۱	۵۳۷	۱۳	۵۴	۶	۱
خوانسار	۱۴۱	۱۱۷	۱۸	۶	۰	۰
خور	۶۱	۵۴	۰	۷	۰	۰
خورزوق	۳۳۴	۲۴۰	۱۲	۷۷	۴	۱
داران	۷۶	۶۳	۱۱	۱	۱	۰
دامنه	۱۶	۱۶	۰	۰	۰	۰
درچه	۱۱۹	۹۱	۶	۱۸	۳	۱
دستگرد	۶۴	۴۴	۴	۱۱	۴	۱
دهاقان	۶۱	۶۱	۰	۰	۰	۰
دهق	۲۸	۲۵	۰	۳	۰	۰
دولت‌آباد	۴۰۰	۱۸۴	۷	۱۹	۱۸۷	۳
دیزیچه	۵۲	۴۴	۴	۳	۱	۰
رزوه	۲۲	۲۱	۰	۰	۰	۱
رضوانشهر	۲۹	۲۹	۰	۰	۰	۰
زازران	۲۵	۱۸	۳	۴	۰	۰
زاینده‌رود	۵۹	۵۸	۱	۰	۰	۰
زرین‌شهر	۱۲۰	۱۰۲	۳	۱۲	۲	۱
زواره	۶۶	۵۸	۱	۶	۱	۰
زیار	۲۳	۱۵	۰	۸	۰	۰



۲-۹- پروانه‌های ساختمانی صادرشده برای احداث ساختمان برحسب نوع استفاده در نقاط شهری (دنباله)

سال و شهر	جمع	مسکونی	مسکونی و کارگاه توأم	بازرگانی	صنعتی، آموزشی و بهداشتی	سایر
زیباشهر	۵۳	۴۳	۶	۲	۲	۰
سجزی	۴۳	۲۷	۰	۱۵	۱	۰
سده‌لنجان	۹۰	۸۰	۶	۴	۰	۰
سفیدشهر	۱۱	۹	۱	۱	۰	۰
سمیرم	۱۳۳	۱۱۲	۱۳	۸	۰	۰
سین	۱۴	۱۲	۰	۱	۰	۱
شاپورآباد	۶	۶	۰	۰	۰	۰
شاهین‌شهر	۴۶۵	۴۳۴	۰	۲۸	۲	۱
شهرضا	۳۱۸	۲۷۴	۲	۴۲	۰	۰
طالخنچه	۳۰	۲۷	۱	۲	۰	۰
طرق‌رود	۲۲	۲۱	۰	۰	۰	۱
عسگران	۱۰	۸	۰	۲	۰	۰
علویچه	۳۳	۲۷	۴	۲	۰	۰
فرخی	۱۰۱	۹۸	۰	۳	۰	۰
فریدونشهر	۱۴۲	۱۱۴	۱۲	۲	۱۴	۰
فالورجان	۸۶	۶۹	۷	۸	۲	۰
فولادشهر	۵۴	۳۲	۳	۱۹	۰	۰
قمصر	۹۵	۸۷	۴	۲	۲	۰
قهجاورستان	۴۱	۳۸	۱	۲	۰	۰
قهدریجان	۱۴۹	۱۲۳	۱۴	۵	۴	۳
کاشان	۸۱۴	۶۶۹	۷۳	۴۷	۲۱	۴
کاموچوگان	۱۱	۱۱	۰	۰	۰	۰
کرکوند	۱۶	۱۵	۰	۰	۱	۰
کلیشادوسودرجان	۷۷	۶۶	۲	۸	۰	۱
کمشچه	۳۹	۲۴	۲	۱۱	۰	۲
کمه	۲	۲	۰	۰	۰	۰
کهریزسنگ	۳۶	۳۴	۰	۲	۰	۰
کوشک	۴۲	۳۵	۳	۴	۰	۰
کوهپایه	۲۷	۱۵	۰	۱۲	۰	۰
گرگاب	۶۳	۴۲	۰	۵	۱۵	۱



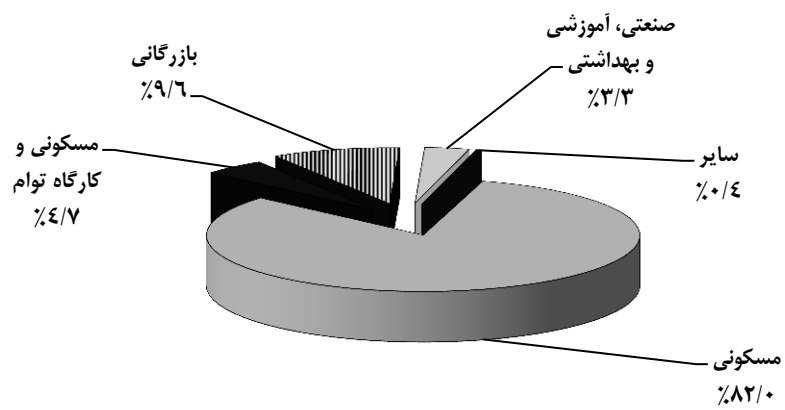
۹-۲- پروانه‌های ساختمانی صادر شده برای احداث ساختمان برحسب نوع استفاده در نقاط شهری (دنباله)

سال و شهر	جمع	مسکونی	مسکونی و کارگاه توأم	بازرگانی	صنعتی، آموزشی و بهداشتی	سایر
گزبرخوار	۸۰	۶۰	۰	۵	۱۵	۰
گلپایگان	۲۲۸	۱۸۵	۱۲	۳۰	۱	۰
گلدشت	۵۶	۴۷	۷	۲	۰	۰
گلشن	۲۳	۲۰	۰	۳	۰	۰
گلشهر	۳۲	۲۸	۳	۱	۰	۰
گوگد	۲۳	۱۱	۶	۵	۱	۰
لای‌بید	۱	۱	۰	۰	۰	۰
مبارکه	۱۷۸	۱۵۱	۱۲	۱۰	۰	۵
مجلسی	۱۱	۹	۰	۱	۰	۱
محمدآباد	۴۱	۲۸	۴	۹	۰	۰
مشکات	۱۶	۱۰	۳	۳	۰	۰
منظریه	۳۰	۱۸	۲	۱۰	۰	۰
مهاباد	۳۰	۲۷	۳	۰	۰	۰
میمه	۱۲	۱۰	۰	۲	۰	۰
نابین	۹۲	۶۶	۸	۱۸	۰	۰
نجف‌آباد	۶۳۶	۵۶۵	۱۲	۵۴	۵	۰
نصرآباد	۴۰	۳۱	۳	۶	۰	۰
نطنز	۵۰	۳۳	۳	۱۱	۳	۰
نوش‌آباد	۵۱	۴۶	۱	۰	۴	۰
نیاسر	۷۴	۵۴	۱۵	۵	۰	۰
نیک‌آباد	۱۸	۱۱	۲	۵	۰	۰
ورزنه	۴۶	۳۶	۰	۷	۲	۱
ورنامخواست	۱۲۴	۱۰۹	۰	۹	۳	۳
وزوان	۱۲	۱۱	۱	۰	۰	۰
ونک	۳	۳	۰	۰	۰	۰
هرند	۷۰	۵۷	۲	۱۱	۰	۰

مأخذ- مرکز آمار ایران (م.ر).

- مرکز آمار ایران. دفتر صنعت، معدن و زیربنایی.

۹-۱- توزیع تعداد پروانه‌های ساختمانی صادر شده برای احداث ساختمان در نقاط شهری
برحسب نوع استفاده: ۱۳۹۶



مبنا: جدول ۹-۲

۳-۹- پروانه‌های ساختمانی صادر شده برای احداث ساختمان برحسب نوع اسکلت و مصالح عمده ساختمانی در نقاط شهری (فقره)

سال و شهر	جمع	آجر و آهن	آجر و چوب	بلوک سیمانی	اسکلت فلزی	بتون آرمه	سایر
۱۳۸۰	۱۷۷۶۵	۱۲۳۰۴	۴۲	۱۴۲۵	۳۹۱۸	۰	۷۶
۱۳۸۵	۲۰۵۲۳	۱۵۹۰	۶	۱۳	۴۲۴۵	۱۴۶۶۹	۰
۱۳۹۰	۲۱۰۳۷	۲۰۴۰	۱	۰	۱۱۰۳	۱۷۸۹۳	۰
۱۳۹۲	۲۸۹۰۷	۳۷۷۶	۳	۱	۱۴۹۷	۲۳۶۳۰	۰
۱۳۹۳	۱۴۹۸۶	۲۰۲۹	۱۳	۲۷۸	۱۳۵۸	۱۱۳۰۸	۰
۱۳۹۴	۱۶۵۴۶	۹۶۸	۰	۵۳	۱۲۵۱	۱۴۲۷۴	۰
۱۳۹۵	۱۳۴۲۲	۵۸۱	۰	۲۴	۱۰۸۴	۱۱۷۳۳	۰
۱۳۹۶	۱۲۸۱۹	۵۵۰	۰	۲۹	۱۲۳۶	۱۱۰۰۴	۰
آران و بیدگل	۴۷۸	۲۷۸	۰	۱	۵۹	۱۴۰	۰
ابریشم	۴۳	۰	۰	۰	۲	۴۱	۰
ابوزیدآباد	۳۷	۰	۰	۰	۳۷	۰	۰
اردستان	۵۷	۰	۰	۰	۰	۵۷	۰
اژیه	۱۱	۰	۰	۰	۱	۱۰	۰
اصغراآباد	۳۵	۷	۰	۰	۰	۲۸	۰
اصفهان	۳۵۸۸	۰	۰	۰	۰	۳۵۸۸	۰
افوس	۲۹	۱	۰	۰	۰	۲۸	۰
انارک	۱۰	۰	۰	۰	۰	۱۰	۰
ایمانشهر	۴۶	۰	۰	۰	۰	۴۶	۰
بادرود	۵۶	۱	۰	۰	۵	۵۰	۰
باغ بهادران	۶۸	۰	۰	۰	۰	۶۸	۰
باغشاد	۸	۰	۰	۰	۰	۸	۰
بافران	۱۳	۰	۰	۰	۰	۱۳	۰
برزک	۲۶	۷	۰	۰	۱۵	۴	۰
برف‌انبار	۱۱	۰	۰	۰	۰	۱۱	۰
بهاران شهر	۳۱	۰	۰	۰	۰	۳۱	۰
بهارستان	۲۷۸	۰	۰	۰	۰	۲۷۸	۰
بوئین و میاندشت	۶۸	۲۸	۰	۰	۰	۴۰	۰
پیریکران	۴۴	۰	۰	۰	۱۷	۲۷	۰
تودشک	۴۹	۰	۰	۰	۰	۴۹	۰



۳-۹- پروانه‌های ساختمانی صادرشده برای احداث ساختمان برحسب نوع اسکلت و مصالح عمده ساختمانی در نقاط شهری (دنباله)

سال و شهر	جمع	آجر و آهن	آجر و چوب	بلوک سیمانی	اسکلت فلزی	بتون آرمه	سایر
تیران	۱۰۲	۱۰۲	.
جندق	۲۸	.	.	۲۵	.	۳	.
جوزدان	۱۱	۱۱	.
جوشقان‌قالی	۴۲	.	.	.	۱۳	۲۹	.
چادگان	۱۲۷	.	.	.	۱۱	۱۱۶	.
چرمهین	۵۰	۵۰	.
چمگردان	۶۹	۶۹	.
حبیب‌آباد	۵۶	.	.	.	۱	۵۵	.
حسن‌آباد	۹	۹	.
حنا	۱۱	۱۱	.
خالدآباد	۲۱	.	.	.	۱	۲۰	.
خمینی‌شهر	۶۱۱	۶۱۱	.
خوانسار	۱۴۱	.	.	.	۲۸	۱۱۳	.
خور	۶۱	.	.	۱	۱	۵۹	.
خورزوق	۳۳۴	۳۳۴	.
داران	۷۶	۷۶	.
دامنه	۱۶	۱۶	.
درچه	۱۱۹	.	.	.	۱	۱۱۸	.
دستگرد	۶۴	.	.	.	۲	۶۲	.
دهاقان	۶۱	۶۱	.
دهق	۲۸	.	.	.	۳	۲۵	.
دولت‌آباد	۴۰۰	۹	.	.	۱۶۱	۲۳۰	.
دیزیچه	۵۲	.	.	.	۱	۵۱	.
رزوه	۲۲	.	.	.	۲	۲۰	.
رضوانشهر	۲۹	۲۹	.
زازران	۲۵	۲۵	.
زاینده‌رود	۵۹	۵۹	.
زرین‌شهر	۱۲۰	.	.	.	۳	۱۱۷	.
زواره	۶۶	.	.	.	۱	۶۵	.
زیار	۲۳	۱	.	.	.	۲۲	.



۳-۹- پروانه‌های ساختمانی صادر شده برای احداث ساختمان برحسب نوع اسکلت و مصالح عمده ساختمانی در نقاط شهری (دنباله)

سال و شهر	جمع	آجر و آهن	آجر و چوب	بلوک سیمانی	اسکلت فلزی	بتون آرمه	سایر
زیباشهر	۵۳	۵۲	۰	۰	۱	۰	۰
سجزی	۴۳	۰	۰	۰	۱	۴۲	۰
سده لنجان	۹۰	۰	۰	۰	۰	۹۰	۰
سفیدشهر	۱۱	۷	۰	۰	۲	۲	۰
سمیرم	۱۳۳	۳	۰	۱	۶	۱۲۳	۰
سین	۱۴	۰	۰	۰	۰	۱۴	۰
شاپورآباد	۶	۰	۰	۰	۰	۶	۰
شاهین شهر	۴۶۵	۰	۰	۰	۰	۴۶۵	۰
شهرضا	۳۱۸	۰	۰	۰	۰	۳۱۸	۰
طالخنچه	۳۰	۰	۰	۰	۰	۳۰	۰
طرق رود	۲۲	۰	۰	۰	۰	۲۲	۰
عسگران	۱۰	۰	۰	۰	۰	۱۰	۰
علویچه	۳۳	۰	۰	۰	۰	۳۳	۰
فرخی	۱۰۱	۲۶	۰	۰	۳	۷۲	۰
فريدونشهر	۱۴۲	۰	۰	۰	۳	۱۳۹	۰
فلاورجان	۸۶	۱	۰	۰	۱	۸۴	۰
فولادشهر	۵۴	۰	۰	۰	۰	۵۴	۰
قمصر	۹۵	۴	۰	۰	۶۱	۳۰	۰
قهاورستان	۴۱	۰	۰	۰	۰	۴۱	۰
قهدریجان	۱۴۹	۰	۰	۰	۵	۱۴۴	۰
کاشان	۸۱۴	۶۸	۰	۰	۶۲۱	۱۲۵	۰
کامو و چوگان	۱۱	۴	۰	۰	۱	۶	۰
کرکوند	۱۶	۰	۰	۰	۱	۱۵	۰
کلیشادوسودرجان	۷۷	۰	۰	۰	۰	۷۷	۰
کمشچه	۳۹	۱	۰	۰	۱	۳۷	۰
کمه	۲	۱	۰	۰	۰	۱	۰
کهریزسنگ	۳۶	۰	۰	۰	۰	۳۶	۰
کوشک	۴۲	۰	۰	۰	۰	۴۲	۰
کوهپایه	۲۷	۰	۰	۰	۰	۲۷	۰
گرگاب	۶۳	۰	۰	۰	۲	۶۱	۰



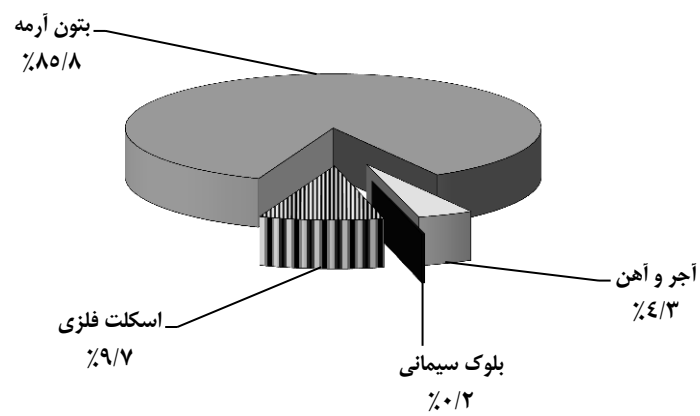
۳-۹- پروانه‌های ساختمانی صادر شده برای احداث ساختمان برحسب نوع اسکلت و مصالح عمده ساختمانی در نقاط شهری (دنباله)

سال و شهر	جمع	آجر و آهن	آجر و چوب	بلوک سیمانی	اسکلت فلزی	بتون آرمه	سایر
گزنبرخوار	۸۰	.	.	.	۱	۷۹	.
گلپایگان	۲۲۸	.	.	.	۶۱	۱۶۷	.
گلدشت	۵۶	۵۶	.
گلشن	۲۳	۲۳	.
گلشهر	۳۲	.	.	.	۴	۲۸	.
گوگرد	۲۳	۱	.	.	۵	۱۷	.
لای‌بید	۱	۱	.
مبارکه	۱۷۸	.	.	.	۳	۱۷۵	.
مجلسی	۱۱	.	.	۱	.	۱۰	.
محمدآباد	۴۱	۴۱	.
مشکات	۱۶	۷	.	.	۵	۴	.
منظریه	۳۰	۳۰	.
مهاباد	۳۰	۳۰	.
میمه	۱۲	.	.	.	۱	۱۱	.
نابین	۹۲	.	.	.	۱	۹۱	.
نجف‌آباد	۶۳۶	.	.	.	۲	۶۳۴	.
نصرآباد	۴۰	۴۰	.
نطنز	۵۰	.	.	.	۳	۴۷	.
نوش‌آباد	۵۱	۴۲	.	.	۴	۵	.
نیاسر	۷۴	.	.	.	۷۱	۳	.
نیک‌آباد	۱۸	۱	.	.	.	۱۷	.
ورزنه	۴۶	.	.	.	۱	۴۵	.
ورنامخواست	۱۲۴	۱۲۴	.
وزوان	۱۲	۱۲	.
ونک	۳	۳	.
هرند	۷۰	۷۰	.

مأخذ- مرکز آمار ایران (م.ر).

- مرکز آمار ایران. دفتر صنعت، معدن و زیربنایی.

۹-۲- توزیع تعداد پروانه‌های ساختمانی صادر شده برای احداث ساختمان در نقاط شهری
برحسب نوع اسکلت و مصالح عمده ساختمانی: ۱۳۹۶



مینا: جدول ۹-۳

۹-۴- پروانه‌های ساختمانی صادر شده برای احداث ساختمان برحسب تعداد طبقات در نقاط شهری (فقره)

سال و شهر	جمع	یک طبقه	دو طبقه	سه طبقه	چهار طبقه	پنج طبقه و بیش تر
۱۳۸۰	۱۷۷۶۵	۶۲۸۲	۷۹۷۴	۲۹۹۴	۳۲۵	۱۹۰
۱۳۸۵	۲۰۵۲۳	۵۸۹۰	۷۹۴۶	۴۸۹۷	۱۰۴۳	۷۴۷
۱۳۹۰	۲۱۰۳۷	۵۰۵۲	۸۰۸۹	۴۳۱۷	۱۴۰۱	۲۱۷۸
۱۳۹۲	۲۸۹۰۷	۵۹۳۰	۱۱۱۷۱	۶۱۰۸	۲۳۳۸	۳۳۶۰
۱۳۹۳	۱۴۹۸۶	۳۰۰۸	۵۶۲۳	۳۳۳۱	۱۲۳۷	۱۸۸۷
۱۳۹۴	۱۶۵۴۶	۳۷۹۵	۵۶۴۴	۳۵۶۵	۱۵۶۵	۱۹۷۷
۱۳۹۵	۱۳۴۲۲	۳۳۵۷	۵۰۱۹	۲۷۵۰	۱۰۲۶	۱۲۷۰
۱۳۹۶	۱۲۸۱۹	۳۰۵۹	۴۷۵۲	۲۳۸۵	۱۲۴۲	۱۳۸۱
آران و بیدگل	۴۷۸	۲۶۲	۱۹۱	۲۱	۲	۲
ابریشم	۴۳	۱۶	۱۶	۱۱	۰	۰
ابوزیدآباد	۳۷	۳۳	۱۱	۳	۰	۰
اردستان	۵۷	۲۷	۱۹	۸	۳	۰
اژیه	۱۱	۸	۳	۰	۰	۰
اصغرآباد	۳۵	۱۳	۱۷	۴	۱	۰
اصفهان	۳۵۸۸	۱۸۴	۵۲۷	۷۹۱	۸۶۹	۱۲۱۷
افوس	۲۹	۱۴	۱۳	۱	۱	۰
انارک	۱۰	۴	۵	۱	۰	۰
ایمانشهر	۴۶	۱۷	۲۶	۲	۱	۰
بادرود	۵۶	۴۶	۹	۱	۰	۰
باغ بهادران	۶۸	۷	۱۵	۳۶	۹	۱
باغشاد	۸	۰	۶	۲	۰	۰
یافران	۱۳	۶	۷	۰	۰	۰
برزک	۲۶	۴	۱۲	۹	۱	۰
برفانبار	۱۱	۰	۹	۲	۰	۰
بهاران شهر	۳۱	۱۴	۱۷	۰	۰	۰
بهارستان	۲۷۸	۳۷	۳۸	۱۸۲	۸	۱۳
بوئین و میاندشت	۶۸	۲۴	۳۹	۳	۱	۱
پیربکران	۴۴	۵	۲۵	۱۱	۲	۱
تودشک	۴۹	۳۴	۱۵	۰	۰	۰



۴-۹- پروانه‌های ساختمانی صادر شده برای احداث ساختمان برحسب تعداد طبقات در نقاط شهری (دنباله)

سال و شهر	جمع	یک طبقه	دو طبقه	سه طبقه	چهار طبقه	پنج طبقه و بیش تر
تیران	۱۰۲	۴۸	۳۷	۱۱	۴	۲
جندق	۲۸	۲۶	۱	۱	۰	۰
جوزدان	۱۱	۴	۶	۱	۰	۰
جوشقان قالی	۴۲	۱۸	۱۹	۴	۱	۰
چادگان	۱۲۷	۱۷	۵۷	۳۹	۱۲	۲
چرمهین	۵۰	۱۹	۲۵	۴	۲	۰
چمگردان	۶۹	۱۲	۴۴	۱۲	۱	۰
حبیب‌آباد	۵۶	۲۰	۳۱	۵	۰	۰
حسن‌آباد	۹	۲	۶	۱	۰	۰
حنا	۱۱	۶	۴	۱	۰	۰
خالدآباد	۲۱	۱۶	۵	۰	۰	۰
خمینی‌شهر	۶۱۱	۱۲۳	۳۴۶	۸۳	۳۹	۲۰
خوانسار	۱۴۱	۲۴	۴۰	۳۸	۳۴	۵
خور	۶۱	۵۱	۹	۱	۰	۰
خورزوق	۳۳۴	۸۳	۱۱۲	۹۲	۴۷	۰
داران	۷۶	۱۹	۳۷	۱۷	۳	۰
دامنه	۱۶	۱۰	۶	۰	۰	۰
درچه	۱۱۹	۱۴	۷۹	۲۰	۵	۱
دستگرد	۶۴	۱۸	۳۴	۱۰	۱	۱
دهاقان	۶۱	۱۹	۳۵	۷	۰	۰
دهق	۲۸	۱۸	۹	۱	۰	۰
دولت‌آباد	۴۰۰	۱۸۱	۸۱	۱۱۵	۲۰	۳
دیزیچه	۵۲	۵	۳۲	۱۲	۱	۲
رزوه	۲۲	۷	۱۵	۰	۰	۰
رضوانشهر	۳۹	۲۴	۴	۱	۰	۰
زازران	۲۵	۵	۱۵	۴	۱	۰
زاینده‌رود	۵۹	۳۱	۲۰	۷	۱	۰
زرین‌شهر	۱۲۰	۱۷	۵۶	۳۴	۷	۶
زواره	۶۶	۵۷	۸	۱	۰	۰
زیار	۲۳	۵	۱۲	۶	۰	۰



۴-۹- پروانه‌های ساختمانی صادرشده برای احداث ساختمان برحسب تعداد طبقات در نقاط شهری (دنباله)

سال و شهر	جمع	یک طبقه	دو طبقه	سه طبقه	چهارطبقه	پنج طبقه و بیش‌تر
زیباشهر	۵۳	۴	۳۱	۱۸	۰	۰
سجزی	۴۳	۲۶	۱۷	۰	۰	۰
سده‌لنجان	۹۰	۲۶	۵۷	۶	۱	۰
سفیدشهر	۱۱	۹	۱	۱	۰	۰
سمیرم	۱۳۳	۶۳	۵۶	۱۲	۱	۱
سین	۱۴	۱۰	۳	۰	۱	۰
شاپورآباد	۶	۱	۵	۰	۰	۰
شاهین‌شهر	۴۶۵	۲۷	۲۷۸	۷۸	۳۲	۵۰
شهرضا	۳۱۸	۹۵	۱۳۰	۷۲	۱۸	۳
طالخنچه	۳۰	۱۵	۱۳	۲	۰	۰
طرق‌رود	۲۲	۸	۸	۵	۰	۱
عسگران	۱۰	۸	۲	۰	۰	۰
علویچه	۳۳	۱۶	۱۵	۲	۰	۰
فرخی	۱۰۱	۹۶	۴	۱	۰	۰
فریدونشهر	۱۴۲	۱۶	۵۴	۶۱	۱۱	۰
فلاورجان	۸۶	۱۰	۳۴	۳۳	۸	۱
فولادشهر	۵۴	۵	۱۱	۲۲	۱۱	۵
قمصر	۹۵	۱۶	۶۲	۱۵	۲	۰
قهباورستان	۴۱	۱	۲۷	۱۲	۱	۰
قهدریجان	۱۴۹	۴۳	۷۳	۲۴	۷	۲
کاشان	۸۱۴	۱۲۵	۵۷۳	۷۸	۱۸	۲۰
کاموچوگان	۱۱	۵	۶	۰	۰	۰
کرکوند	۱۶	۷	۶	۳	۰	۰
کلیشادوسودرجان	۷۷	۱۴	۴۶	۱۷	۰	۰
کمشچه	۳۹	۲۶	۱۱	۲	۰	۰
کمه	۲	۲	۰	۰	۰	۰
کهریزسنگ	۳۶	۱۰	۱۷	۹	۰	۰
کوشک	۴۲	۱۵	۲۳	۴	۰	۰
کوهپایه	۲۷	۱۷	۱۰	۰	۰	۰
گرگاب	۶۳	۲۶	۲۱	۱۴	۲	۰



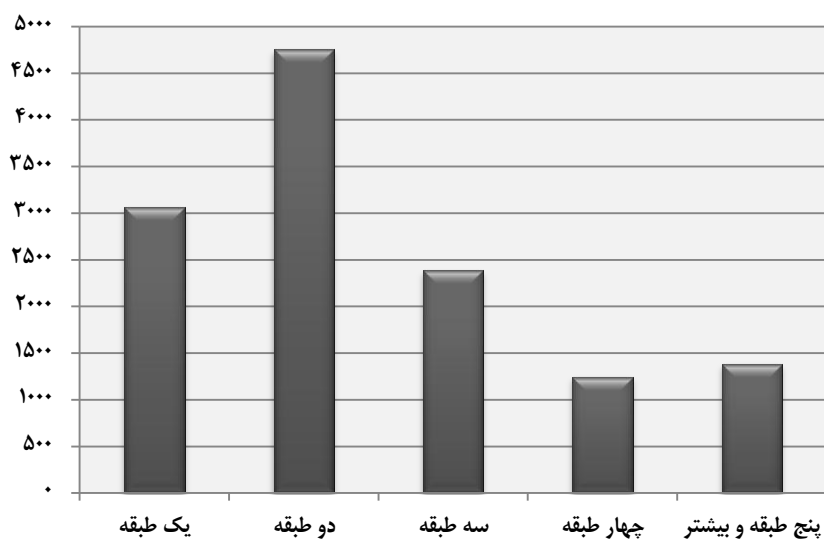
۹-۴- پروانه‌های ساختمانی صادرشده برای احداث ساختمان برحسب تعداد طبقات در نقاط شهری (دنباله)

سال و شهر	جمع	یک طبقه	دو طبقه	سه طبقه	چهار طبقه	پنج طبقه و بیش تر
گزبرخوار	۸۰	۲۵	۴۶	۹	۰	۰
گلپایگان	۲۲۸	۹۷	۸۲	۴۳	۴	۲
گلدشت	۵۶	۲۱	۳۱	۳	۱	۰
گلشن	۲۳	۱۶	۶	۱	۰	۰
گلشهر	۳۲	۲۲	۶	۴	۰	۰
گوگد	۲۳	۱۳	۷	۲	۰	۱
لای‌بید	۱	۱	۰	۰	۰	۰
مبارکه	۱۷۸	۲۲	۱۰۰	۴۶	۱۰	۰
مجلسی	۱۱	۸	۲	۱	۰	۰
محمدآباد	۴۱	۱۶	۲۴	۰	۱	۰
مشکات	۱۶	۱۳	۳	۰	۰	۰
منظریه	۳۰	۱۸	۹	۲	۱	۰
مهاباد	۳۰	۲۰	۸	۲	۰	۰
میمه	۱۲	۸	۴	۰	۰	۰
نابین	۹۲	۱۸	۴۰	۳۲	۲	۰
نجف‌آباد	۶۳۶	۱۵۷	۳۵۶	۹۱	۱۹	۱۳
نصرآباد	۴۰	۳۱	۸	۱	۰	۰
نطنز	۵۰	۱۳	۱۱	۱۲	۱۰	۴
نوش‌آباد	۵۱	۴۳	۷	۰	۱	۰
نیاسر	۷۴	۱۷	۴۴	۱۲	۱	۰
نیک‌آباد	۱۸	۱۳	۳	۲	۰	۰
ورزنه	۴۶	۲۱	۲۴	۱	۰	۰
ورنامخواست	۱۲۴	۴۴	۶۸	۱۱	۱	۰
وزوان	۱۲	۳	۶	۳	۰	۰
ونک	۳	۲	۱	۰	۰	۰
هرند	۷۰	۱۱	۵۷	۰	۱	۱

مأخذ- مرکز آمار ایران (ر.م).

- مرکز آمار ایران. دفتر صنعت، معدن و زیربنایی.

۹-۳- تعداد پروانه‌های ساختمانی صادر شده برحسب تعداد طبقات در نقاط شهری ۱۳۹۶



منبع: جدول ۹-۴

۵-۹- پروانه‌های ساختمانی صادر شده برای احداث ساختمان برحسب مساحت زمین و وضعیت قبلی آن در نقاط شهری (فقره - مترمربع)

ساختمان تخریبی		باغ یا مزرعه		زمین بایر		جمع		سال و شهر
مساحت	پروانه	مساحت	پروانه	مساحت	پروانه	مساحت	پروانه	
۳۸۲۱۱۲	۱۶۱۸	۷۲۵۲۵	۱۶۰	۴۲۴۱۱۹۶	۱۵۹۸۷	۴۶۹۵۸۲۳	۱۷۷۶۵	۱۳۸۰
۵۷۷۳۶۳	۲۴۲۲	۱۶۹۵۸۷	۱۹۰	۴۸۰۰۵۸۲	۱۷۹۱۱	۵۵۴۷۵۳۲	۲۰۵۲۳	۱۳۸۵
۶۷۶۸۲۳	۲۶۲۳	۱۳۰۲۶۸	۱۳۸	۵۹۲۷۹۴۰	۱۸۲۷۶	۶۷۳۵۰۳۱	۲۱۰۳۷	۱۳۹۰
۱۱۴۳۸۴۸	۳۳۱۵	۵۶۹۲۵۴	۳۳۹	۷۶۵۰۲۷۰	۲۵۲۵۳	۹۳۶۳۳۷۲	۲۸۹۰۷	۱۳۹۲
۶۶۷۲۱۳	۱۳۴۲	۸۴۸۴۷۳	۱۹۹	۴۲۶۳۰۰۹	۱۳۴۴۵	۵۷۷۸۶۹۵	۱۴۹۸۶	۱۳۹۳
۳۱۷۱۰۸	۱۰۶۱	۱۹۱۶۵۸	۱۱۴	۴۲۴۱۹۰۷	۱۵۳۷۱	۴۷۵۰۶۷۳	۱۶۵۴۶	۱۳۹۴
۴۹۷۰۷۴	۱۹۵۲	۱۲۵۵۰۶	۸۷	۳۷۵۶۴۵۹	۱۱۳۸۳	۴۳۷۹۰۳۹	۱۳۴۲۲	۱۳۹۵
۲۳۰۱۱۳	۱۸۶۱	۴۹۹۱۶۳	۱۲۲	۳۱۴۷۳۴۵	۱۰۸۳۶	۴۲۷۶۶۲۱	۱۲۸۱۹	۱۳۹۶
۶۸۴۳۸	۲۹	۳۰۰	۱	۲۷۵۶۹۳	۴۴۸	۳۴۴۴۳۱	۴۷۸	آران و بیدگل
.	.	۲۰۲۴	۱	۸۴۲۰	۴۲	۱۰۴۴۴	۴۳	ایریشم
.	.	.	.	۷۴۴۵	۳۷	۷۴۴۵	۳۷	ابوزیدآباد
۲۸۹	۲	.	.	۱۲۹۲۸	۵۵	۱۳۲۱۷	۵۷	اردستان
۷۹۵	۵	.	.	۶۶۵۳	۶	۷۴۴۸	۱۱	اژیه
۱۳۲	۱	.	.	۶۷۳۵	۳۴	۶۸۶۷	۳۵	اصغرآباد
۲۳۸۶۲۳	۸۸۴	۲۴۰۲	۲	۷۳۲۱۵۷	۲۷۰۲	۹۷۳۱۸۲	۳۵۸۸	اصفهان
۱۶۷۹	۹	.	.	۵۴۶۱	۲۰	۷۱۴۰	۲۹	افوس
.	.	.	.	۴۳۷۱	۱۰	۴۳۷۱	۱۰	انارک
.	.	.	.	۹۷۷۰	۴۶	۹۷۷۰	۴۶	ایمانشهر
۱۴۵۷	۸	.	.	۹۹۷۹	۴۸	۱۱۴۳۶	۵۶	بادرود
۲۷۴	۲	.	.	۱۵۰۷۳	۶۶	۱۵۳۴۷	۶۸	باغ بهادران
.	.	.	.	۱۴۹۶	۸	۱۴۹۶	۸	باغشاد
۲۴۶	۱	.	.	۲۴۸۳	۱۲	۲۷۲۹	۱۳	یافران
۵۴۲	۴	.	.	۵۳۳۹	۲۲	۵۸۷۱	۲۶	برزک
.	.	.	.	۳۵۳۳	۱۱	۳۵۳۳	۱۱	برف‌انبار
.	.	.	.	۸۷۷۳	۳۱	۸۷۷۳	۳۱	بهاران شهر
۱۲۴۳۰	۳۴	.	.	۸۵۶۱۴	۲۴۴	۹۸۰۴۴	۲۷۸	بهارستان
۷۶۹	۴	.	.	۱۴۵۸۰	۶۴	۱۵۳۴۹	۶۸	بوئین و میاندشت
.	.	.	.	۱۰۶۵۰	۴۴	۱۰۶۵۰	۴۴	پیریکران
.	.	.	.	۱۴۴۴۴	۴۹	۱۴۴۴۴	۴۹	تودشک



۹-۵- پروانه‌های ساختمانی صادرشده برای احداث ساختمان برحسب مساحت زمین و وضعیت قبلی آن در نقاط شهری (دنباله) (فقره - مترمربع)

سال و شهر	جمع		زمین بایر		باغ یا مزرعه		ساختمان تخریبی	
	مساحت	پروانه	مساحت	پروانه	مساحت	پروانه	مساحت	پروانه
تبران	۲۷۵۳۵	۱۰۲	۲۰۸۲۲	۹۲	۵۳۲۸	۳	۱۳۸۵	۷
چندق	۲۱۳۷۷	۲۸	۲۱۳۷۷	۲۸
جوزدان	۲۴۹۲	۱۱	۲۴۹۲	۱۱
جوشقان قالی	۱۵۴۲۳	۴۲	۱۵۴۲۳	۴۲
چادگان	۲۹۲۹۴	۱۲۷	۲۹۲۹۴	۱۲۷
چرمهین	۱۴۳۵۶	۵۰	۱۴۳۵۶	۵۰
چمگردان	۱۶۶۶۱	۶۹	۱۳۹۷۲	۵۴	.	.	۲۶۸۹	۱۵
حبیب‌آباد	۳۲۲۸۳	۵۶	۲۴۲۵۰	۳۵	۴۹۲۳	۳	۳۲۱۰	۱۸
حسن‌آباد	۲۰۸۸	۹	۱۴۲۲	۶	.	.	۶۶۶	۳
حنا	۲۸۷۳	۱۱	۲۸۷۳	۱۱
خالدآباد	۵۲۸۳	۲۱	۵۲۸۳	۲۱
خمینی شهر	۱۶۰۹۵۳	۶۱۱	۱۵۰۱۹۵	۵۶۱	۱۵۰۰	۱	۹۲۵۸	۴۹
خوانسار	۵۴۴۱۳	۱۴۱	۲۳۸۹۹	۹۷	۲۲۲۰۵	۲۱	۸۳۰۹	۲۳
خور	۱۴۳۸۱	۶۱	۱۳۵۱۸	۵۸	.	.	۸۶۳	۳
خورزوق	۶۴۴۶۸	۳۳۴	۶۴۰۳۸	۳۳۲	.	.	۴۳۰	۲
داران	۱۵۸۱۳	۷۶	۱۳۴۰۹	۶۴	.	.	۲۴۰۴	۱۲
دامنه	۵۰۳۹	۱۶	۵۰۳۹	۱۶
درچه	۲۲۵۵۹	۱۱۹	۱۲۳۹۹	۶۸	۹۴۷	۱	۹۲۱۳	۵۰
دستگرد	۱۳۱۲۶	۶۴	۱۱۷۲۸	۶۱	۱۰۲۸	۱	۳۷۰	۲
دهاقان	۱۲۶۲۴	۶۱	۱۲۰۱۲	۵۷	.	.	۶۱۲	۴
دهق	۵۴۷۳	۲۸	۵۲۸۸	۲۷	.	.	۱۸۵	۱
دولت‌آباد	۹۷۲۶۱	۴۰۰	۸۸۶۴۱	۳۸۷	۳۳۶۴	۲	۵۲۵۶	۱۱
دیزیچه	۱۲۹۷۵	۵۲	۸۵۸۲	۳۷	۱۸۶۲	۷	۲۵۳۱	۸
رزوه	۵۲۵۶	۲۲	۳۸۷۴	۲۱	۱۳۸۲	۱	.	.
رضوانشهر	۸۵۴۴	۲۹	۸۵۴۴	۲۹
زازران	۴۸۲۵	۲۵	۲۶۶۶	۱۶	.	.	۲۱۵۹	۹
زاینده‌رود	۱۱۸۴۷	۵۹	۱۰۱۶۷	۵۰	۲۳۵	۱	۱۴۴۵	۸
زرین‌شهر	۱۷۸۵۳۲	۱۲۰	۱۷۲۸۸۳	۹۴	.	.	۵۶۴۹	۲۶
زواره	۱۶۶۹۵	۶۶	۱۶۶۹۵	۶۶
زیار	۳۱۳۷	۲۳	۳۰۸۶	۲۲	.	.	۵۱	۱



۹-۵- پروانه‌های ساختمانی صادرشده برای احداث ساختمان برحسب مساحت زمین و وضعیت قبلی آن در نقاط شهری (دنباله) (فقره - مترمربع)

ساختمان تخریبی		باغ یا مزرعه		زمین بایر		جمع		سال و شهر
مساحت	پروانه	مساحت	پروانه	مساحت	پروانه	مساحت	پروانه	
۵۱۶۲۵	۱۱	.	.	۸۱۰۶	۴۲	۶۰۴۳۱	۵۳	زیباشهر
.	.	.	.	۸۹۳۹	۴۳	۸۹۳۹	۴۳	سجزی
.	.	.	.	۲۰۶۹۶	۹۰	۲۰۶۹۶	۹۰	سده لنگان
.	.	.	.	۱۵۹۳	۱۱	۱۵۹۳	۱۱	سفیدشهر
۷۰	۱	.	.	۲۷۳۲۳	۱۳۲	۲۷۳۹۳	۱۳۳	سمیرم
.	.	.	.	۴۰۷۹	۱۴	۴۰۷۹	۱۴	سین
.	.	.	.	۱۰۹۰	۶	۱۰۹۰	۶	شاپورآباد
۳۷۹۵۷	۱۳۴	.	.	۹۹۷۰۳	۳۳۱	۱۳۷۶۶۰	۴۶۵	شاهین شهر
۱۱۴۶۰	۵۱	۳۱۸	۱	۵۲۰۷۸	۲۶۶	۶۳۸۵۶	۳۱۸	شهرضا
۳۵۳	۲	.	.	۶۰۴۰	۲۸	۶۳۹۳	۳۰	طالخنچه
.	.	.	.	۶۳۴۰	۲۲	۶۳۴۰	۲۲	طریق رود
.	.	.	.	۱۸۱۶	۱۰	۱۸۱۶	۱۰	عسگران
۵۲۹	۳	.	.	۶۹۳۸	۳۰	۷۴۶۷	۳۳	علویچه
.	.	.	.	۳۲۴۸۳	۱۰۱	۳۲۴۸۳	۱۰۱	فرخی
۱۸۴	۱	۱۰۷۴۰	۵	۲۸۰۴۵	۱۳۶	۳۸۹۶۹	۱۴۲	فریدونشهر
۱۳۷۵	۴	.	.	۱۳۴۸۶	۸۲	۱۴۸۶۱	۸۶	فالورجان
.	.	.	.	۲۳۹۴۳	۵۴	۲۳۹۴۳	۵۴	فولادشهر
۴۱۹۵	۸	۳۵۱۱۷	۴۹	۱۵۱۳۰	۳۸	۵۴۴۴۲	۹۵	قمصر
.	.	.	.	۷۰۲۳	۴۱	۷۰۲۳	۴۱	قهجاورستان
.	.	.	.	۲۹۸۲۴	۱۴۹	۲۹۸۲۴	۱۴۹	قهدریجان
۵۳۹۵۹	۹۰	۱۲۴۷۲	۱۰	۲۳۲۸۹۲	۷۱۴	۲۹۹۳۲۳	۸۱۴	کاشان
۹۹۸	۴	.	.	۳۹۲۵	۷	۴۹۲۳	۱۱	کاموچوگان
.	.	.	.	۶۸۸۵	۱۶	۶۸۸۵	۱۶	کرکوند
۶۸	۱	.	.	۱۳۷۱۳	۷۶	۱۳۷۸۱	۷۷	کلشادوسودرجان
۵۴۳	۲	.	.	۱۴۰۲۴	۳۷	۱۴۵۶۷	۳۹	کمشچه
.	.	.	.	۵۶۶	۲	۵۶۶	۲	کمه
۴۰۵	۳	.	.	۵۸۰۳	۳۳	۶۲۰۸	۳۶	کهریزسنگ
۱۹۹۹	۱۴	۱۲۰۱۰	۳	۴۳۷۰	۲۵	۱۸۱۲۹	۴۲	کوشک
۴۶۸	۱	.	.	۴۳۲۴	۲۶	۴۷۹۲	۲۷	کوهپایه
۲۰۸	۱	۳۶۰۰۰۰	۱	۱۵۳۳۹	۶۱	۳۷۵۵۴۷	۶۳	گرگاب



۹-۵- پروانه‌های ساختمانی صادرشده برای احداث ساختمان برحسب مساحت زمین و وضعیت قبلی آن در نقاط شهری (دنباله)
(فقره - مترمربع)

سال و شهر	جمع		زمین بایر		باغ یا مزرعه		ساختمان تخریبی	
	مساحت	پروانه	مساحت	پروانه	مساحت	پروانه	مساحت	پروانه
گزبرخوار	۱۳۹۴۹	۸۰	۱۲۴۷۴	۷۳	.	.	۱۴۷۵	۷
گلیپگان	۵۳۹۱۰	۲۲۸	۴۴۸۳۳	۱۹۳	۲۰۲	۱	۸۱۷۵	۳۴
گلدشت	۱۱۹۰۶	۵۶	۱۱۹۰۶	۵۶
گلشن	۳۸۷۰	۲۳	۳۸۷۰	۲۳
گلشهر	۱۱۲۲۴	۳۲	۶۴۰۵	۱۶	.	.	۴۸۱۹	۱۶
گوگد	۴۹۷۶	۲۳	۳۲۸۳	۱۶	.	.	۱۶۹۳	۷
لای‌بید	۲۹۵	۱	۲۹۵	۱
مبارکه	۴۵۶۷۱	۱۷۸	۳۳۴۴۰	۱۴۱	۳۷۸۲	۳	۸۴۴۹	۳۴
مجلسی	۱۴۷۴۷	۱۱	۱۹۷۴	۹	۱۲۵۱۰	۱	۲۶۳	۱
محمدآباد	۷۸۴۴	۴۱	۷۸۴۴	۴۱
مشکات	۲۵۱۰	۱۶	۲۰۱۸	۱۳	.	.	۴۹۲	۳
منظریه	۴۹۶۴	۳۰	۴۹۶۴	۳۰
مهاباد	۸۶۸۸	۳۰	۷۳۱۲	۲۸	۱۱۸۰	۱	۱۹۶	۱
میمه	۳۸۵۳	۱۲	۳۵۵۴	۱۱	.	.	۲۹۹	۱
نابین	۲۳۱۰۰	۹۲	۲۱۷۱۸	۹۱	۱۴۸۲	۱	.	.
نجف‌آباد	۱۳۲۰۶۸	۶۳۶	۹۵۷۴۷	۴۶۴	.	.	۳۶۳۲۱	۱۷۲
نصرآباد	۱۰۷۸۶	۴۰	۱۰۷۸۶	۴۰
نطنز	۲۵۷۶۴	۵۰	۲۳۹۲۴	۴۳	.	.	۱۸۴۰	۷
نوش‌آباد	۱۹۷۸۰	۵۱	۱۹۷۸۰	۵۱
نیاسر	۶۱۵۱۴	۷۴	۴۹۱۴۸	۷۱	.	.	۱۲۳۶۶	۳
نیک‌آباد	۴۱۱۴	۱۸	۴۰۷۹	۱۷	.	.	۳۵	۱
ورزنه	۱۷۸۷۴	۴۶	۱۵۹۲۴	۴۵	۱۹۵۰	۱	.	.
ورنامخواست	۳۱۵۱۲	۱۲۴	۲۷۷۸۴	۱۱۸	.	.	۳۷۲۸	۶
وزوان	۳۱۷۷	۱۲	۲۷۵۵	۱۱	.	.	۴۲۲	۱
ونک	۴۷۳	۳	۳۸۱	۲	.	.	۸۵	۱
هرند	۱۴۱۱۰	۷۰	۱۴۱۱۰	۷۰

مأخذ- مرکز آمار ایران (م.ر).

- مرکز آمار ایران. دفتر صنعت، معدن و زیربنایی.

۶-۹- پروانه‌های ساختمانی صادر شده برای احداث ساختمان مسکونی برحسب تعداد واحد مسکونی، مساحت زمین و مساحت زیربنا در نقاط شهری (فقره - مترمربع)

مساحت زیربنا	مساحت زمین	تعداد پروانه برحسب تعداد واحد مسکونی						سال و شهر
		پنج واحد و بیش‌تر	چهار واحد	سه واحد	دو واحد	یک واحد	جمع	
...	۱۳۸۰
...	...	۸۷۸	۴۱۳	۲۲۴۴	۷۲۷۱	۶۴۸۳	۱۷۲۸۹	۱۳۸۵
...	...	۲۰۲۷	۹۰۴	۲۷۰۴	۷۸۶۵	۵۴۰۵	۱۸۹۰۵	۱۳۹۰
...	...	۲۹۰۰	۱۶۰۰	۳۷۴۷	۱۰۵۵۸	۶۲۵۷	۲۵۰۶۲	۱۳۹۲
۵۵۶۷۹۴۴	۳۹۷۸۷۴۷	۱۴۲۶	۹۰۰	۱۸۵۹	۵۴۲۴	۲۹۴۰	۱۲۵۴۹	۱۳۹۳
۶۲۲۰۳۹۰	۳۳۰۵۷۱۸	۱۶۴۶	۱۰۴۱	۲۱۴۵	۵۳۱۱	۳۷۴۰	۱۳۸۸۳	۱۳۹۴
۴۴۳۳۴۴۴	۳۲۰۴۴۴۴	۱۰۲۴	۵۷۲	۱۶۰۰	۴۷۵۳	۳۳۲۸	۱۱۲۷۷	۱۳۹۵
۴۱۰۶۵۴۳	۲۵۲۳۱۶۲	۹۳۲	۶۴۷	۱۴۸۹	۳۹۸۸	۳۴۶۱	۱۰۵۱۷	۱۳۹۶
۵۴۹۴۴	۵۹۳۶۸	۱	۱	۲	۱۲۰	۲۳۰	۳۵۴	آران و بیدگل
۷۴۸۳	۷۷۲۷	.	.	۳	۱۳	۱۷	۳۳	ابریشم
۴۲۷۳	۶۵۵۸	.	.	۱	۳	۲۵	۲۹	ابوزیدآباد
۱۰۹۸۳	۱۱۷۱۱	۱	.	۴	۱۳	۲۷	۴۵	اردستان
۱۰۰۴	۱۴۰۸	.	.	.	۱	۵	۶	اژیه
۵۳۵۲	۵۳۴۱	.	۱	.	۱۷	۱۰	۲۸	اصغرآباد
۲۰۷۴۹۲۱	۷۵۰۰۷۶	۷۲۰	۵۶۱	۸۳۹	۶۶۴	۲۰۹	۳۹۹۳	اصفهان
۵۰۸۰	۵۹۵۵	.	.	۱	۷	۱۸	۲۶	افوس
۱۱۹۱	۱۷۵۰	۸	۸	انارک
۵۵۵۴	۵۶۵۶	.	.	.	۱۶	۱۲	۲۸	ایمانشهر
۷۵۶۶	۱۰۲۸۷	.	.	.	۳	۴۸	۵۱	بادرود
۲۰۷۰۰	۱۳۱۲۰	۲	۲	۲۴	۲۲	۶	۵۶	باغ‌بهداران
۱۳۸۶	۱۳۹۸	.	.	۱	۶	.	۷	باغشاد
۱۵۴۷	۲۴۵۹	.	.	.	۱	۱۱	۱۲	بافران
۴۷۴۳	۵۰۶۶	.	.	۱	۱۳	۱۰	۲۴	برزک
۲۳۳۱	۳۵۳۳	.	.	.	۲	۹	۱۱	برف‌انبار
۵۱۲۲	۴۸۸۸	.	.	.	۱۳	۱۱	۲۴	بهاران‌شهر
۱۲۶۷۱۳	۶۱۸۶۴	۴۵	۱۶	۱۰۹	۵۰	۳۴	۲۵۴	بهارستان
۱۳۸۱۷	۱۴۳۴۸	.	۱	.	۳۷	۲۵	۶۳	بوئین و میاندشت
۹۲۴۵	۸۳۴۷	۱	.	۱	۲۶	۳	۳۱	پیربکران
۱۰۶۶۲	۱۴۴۴۴	.	.	.	۱۵	۳۴	۴۹	تودشک



۶-۹- پروانه‌های ساختمانی صادر شده برای احداث ساختمان مسکونی برحسب تعداد واحد مسکونی، مساحت زمین و مساحت زیربنا در نقاط شهری (دنباله) (فقره - مترمربع)

مساحت زیربنا	مساحت زمین	تعداد پروانه برحسب تعداد واحد مسکونی						سال و شهر
		پنج واحد و بیش‌تر	چهار واحد	سه واحد	دو واحد	یک واحد	جمع	
۱۹۱۱۵	۲۲۷۷۲	۳	۰	۳	۲۹	۴۴	۷۹	تیران
۳۲۹۱	۷۰۲۷	۰	۰	۰	۰	۲۳	۲۳	چندق
۲۳۸۵	۲۴۹۲	۰	۰	۰	۷	۴	۱۱	جوزدان
۷۹۳۵	۱۲۴۲۳	۰	۰	۲	۱۶	۲۳	۴۱	جوشقان‌قالی
۲۵۵۳۹	۲۱۲۰۲	۰	۲	۹	۶۷	۱۸	۹۶	چادگان
۱۰۴۷۰	۱۳۱۹۸	۰	۰	۳	۲۴	۱۷	۴۴	چرمهین
۱۵۷۸۲	۱۱۷۵۹	۱	۰	۹	۴۱	۱۴	۶۵	چمگردان
۸۲۴۱	۶۶۰۴	۰	۰	۰	۲۱	۸	۲۹	حبیب‌آباد
۲۰۴۷	۱۸۸۳	۰	۰	۰	۴	۴	۸	حسن‌آباد
۲۵۱۶	۲۸۷۳	۰	۰	۱	۴	۶	۱۱	حنا
۳۰۱۹	۴۸۰۱	۰	۰	۰	۳	۱۷	۲۰	خالدآباد
۱۵۸۱۱۱	۱۱۲۳۶۵	۱۳	۱۱	۴۴	۳۰۵	۱۶۴	۵۳۷	خمینی‌شهر
۴۳۷۸۵	۴۸۲۵۹	۱۵	۴	۱۸	۳۷	۴۳	۱۱۷	خوانسار
۹۴۲۱	۱۳۶۹۱	۰	۰	۰	۷	۴۷	۵۴	خور
۹۵۱۲۶	۵۱۰۸۳	۳۴	۸	۵۸	۹۹	۴۱	۲۴۰	خورزوق
۱۲۶۸۵	۱۳۲۰۷	۰	۰	۲	۳۷	۲۴	۶۳	داران
۲۷۵۵	۵۰۳۹	۰	۰	۰	۳	۱۳	۱۶	دامنه
۲۱۰۷۸	۱۶۷۷۱	۱	۰	۵	۵۳	۳۲	۹۱	درچه
۱۲۲۲۹	۸۴۲۳	۱	۰	۶	۲۷	۱۰	۴۴	دستگرد
۱۳۵۲۸	۱۲۶۲۴	۰	۰	۴	۳۷	۲۰	۶۱	دهاقان
۴۳۰۹	۵۲۸۹	۰	۰	۰	۷	۱۸	۲۵	دهق
۵۲۷۴۲	۳۷۱۰۶	۰	۱	۲۳	۱۲۹	۳۱	۱۸۴	دولت‌آباد
۱۱۸۲۵	۱۱۲۶۹	۰	۰	۳	۲۶	۱۵	۴۴	دیزیچه
۴۲۴۹	۳۸۷۴	۰	۰	۰	۱۲	۹	۲۱	رزوه
۶۰۰۷	۸۵۴۴	۰	۰	۰	۵	۲۴	۲۹	رضوانشهر
۴۴۰۹	۳۶۰۲	۰	۰	۱	۱۴	۳	۱۸	زازران
۱۱۶۳۲	۱۱۶۲۲	۰	۰	۳	۲۳	۳۲	۵۸	زاینده‌رود
۳۵۶۶۷	۲۰۸۳۷	۲	۵	۲۲	۵۲	۲۱	۱۰۲	زرین‌شهر
۹۹۴۳	۱۴۴۸۸	۰	۰	۲	۲	۵۴	۵۸	زواره
۲۹۶۵	۲۸۰۹	۰	۰	۰	۸	۷	۱۵	زیار



۶-۹- پروانه‌های ساختمانی صادر شده برای احداث ساختمان مسکونی برحسب تعداد واحد مسکونی، مساحت زمین و مساحت زیربنا در نقاط شهری (دنباله) (فقره ۵ - مترمربع)

مساحت زمین	مساحت زمین	تعداد پروانه برحسب تعداد واحد مسکونی						سال و شهر
		پنج واحد و بیش تر	چهار واحد	سه واحد	دو واحد	یک واحد	جمع	
۱۳۳۰۹	۹۱۳۳	.	.	۱۰	۳۰	۳	۴۳	زیباشهر
۳۳۵۴	۵۴۷۳	.	.	.	۲	۲۵	۲۷	سجزی
۱۹۰۳۸	۱۶۶۶۲	.	.	۲	۵۵	۲۳	۸۰	سده لنجان
۸۹۹	۱۲۹۷	۹	۹	سفیدشهر
۲۲۲۰۶	۲۴۹۵۴	.	۱	۷	۳۸	۶۶	۱۱۲	سمیرم
۱۹۷۸	۲۸۲۹	.	.	.	۱	۱۱	۱۲	سین
۱۳۴۹	۱۰۹۰	.	.	.	۵	۱	۶	شاپورآباد
۱۸۷۰۱۳	۱۰۰۱۷۶	۴۹	۱۶	۷۴	۲۷۲	۲۳	۴۳۴	شاهین شهر
۶۸۵۹۷	۵۹۶۲۲	۱	۳	۱۶	۱۳۲	۱۲۲	۲۷۴	شهرضا
۵۸۶۶	۶۱۱۵	.	.	۳	۱۰	۱۴	۲۷	طالخنچه
۴۴۱۲	۵۶۳۶	.	.	۱	۱۱	۹	۲۱	طرق رود
۱۰۰۳	۱۷۳۲	.	.	.	۱	۷	۸	عسگران
۵۴۲۹	۶۸۲۵	.	.	.	۱۲	۱۵	۲۷	علویچه
۱۰۵۸۳	۳۲۱۳۶	.	.	.	۲	۹۶	۹۸	فرخی
۳۶۷۳۲	۳۲۰۴۴	.	۱	۳۳	۵۶	۲۴	۱۱۴	فریدونشهر
۱۸۲۳۹	۱۱۳۰۵	.	.	۱۶	۴۰	۱۳	۶۹	فالورجان
۱۶۱۷۳	۷۵۲۴	۴	۱	۶	۱۹	۲	۳۲	فولادشهر
۱۶۳۴۴	۴۸۵۷۷	.	.	۷	۳۳	۴۷	۸۷	قمصر
۹۷۶۳	۶۷۷۱	.	.	۶	۲۸	۴	۳۸	قهجاورستان
۲۹۸۶۴	۲۴۶۴۸	.	.	۶	۷۸	۳۹	۱۲۳	قهدریجان
۱۹۷۰۲۷	۱۶۱۱۷۰	۱۲	۳	۱۰	۱۹۹	۴۴۵	۶۶۹	کاشان
۲۰۱۸	۴۹۲۳	.	.	.	۴	۷	۱۱	کاموچوگان
۳۹۰۶	۳۷۵۲	.	.	۱	۸	۶	۱۵	کرکوند
۱۶۸۲۲	۱۴۶۷۲	۱	.	۳	۴۷	۱۵	۶۶	کلیشادوسودرجان
۵۲۲۳	۵۶۵۰	.	.	۱	۹	۱۴	۲۴	کمشچه
۲۹۷	۵۶۶	۲	۲	کمه
۷۰۳۹	۶۱۲۱	.	.	.	۲۳	۱۱	۳۴	کهریزسنگ
۷۶۹۰	۱۷۹۴۸	.	.	۱	۱۸	۱۶	۳۵	کوشک
۲۵۴۴	۲۵۹۲	.	.	.	۲	۱۳	۱۵	کوهپایه
۱۱۹۴۴	۸۵۱۳	۴	.	۱۳	۱۵	۱۰	۴۲	گرگاب



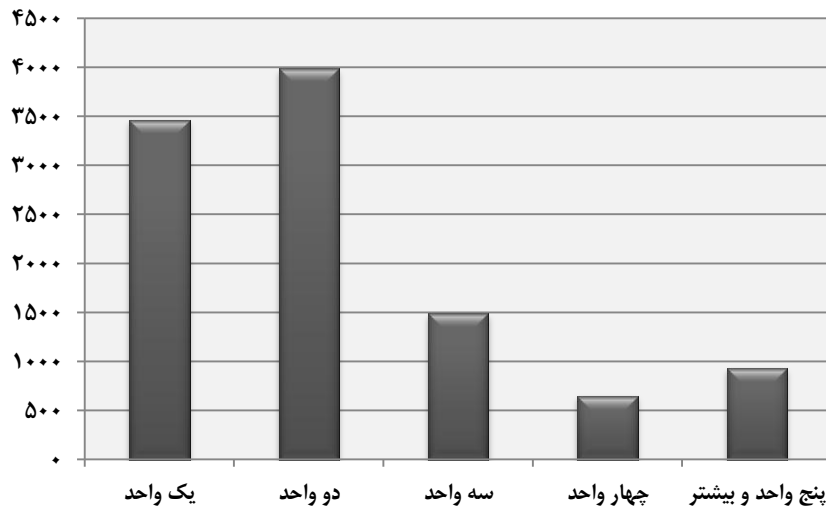
۶-۹- پروانه‌های ساختمانی صادر شده برای احداث ساختمان مسکونی برحسب تعداد واحد مسکونی، مساحت زمین و مساحت زیربنا در نقاط شهری (دنباله) (فقره ۵ - مترمربع)

مساحت زیربنا	مساحت زمین	تعداد پروانه برحسب تعداد واحد مسکونی						سال و شهر
		پنج واحد و بیش‌تر	چهار واحد	سه واحد	دو واحد	یک واحد	جمع	
۱۶۷۳۹	۱۲۳۷۹	۰	۰	۷	۴۰	۱۳	۶۰	گزبرخوار
۴۴۴۵۰	۴۶۶۱۵	۲	۰	۵	۴۹	۱۲۹	۱۸۵	گلپایگان
۱۰۰۵۶	۹۷۲۱	۰	۰	۲	۲۴	۲۱	۴۷	گلدشت
۲۸۲۲	۳۶۹۰	۰	۰	۰	۳	۱۷	۲۰	گلشن
۳۷۰۵	۱۰۳۰۵	۰	۰	۰	۲	۲۶	۲۸	گلشهر
۲۳۷۳	۲۷۴۳	۰	۰	۰	۳	۸	۱۱	گوگرد
۶۲	۲۹۵	۰	۰	۰	۰	۱	۱	لای‌بید
۴۵۸۴۸	۳۳۶۰۵	۰	۰	۲۰	۱۱۱	۲۰	۱۵۱	مبارکه
۱۶۸۳	۲۱۲۳	۰	۰	۱	۲	۶	۹	مجلسی
۶۵۶۲	۶۹۲۷	۰	۰	۰	۱۲	۱۶	۲۸	محمدآباد
۱۳۴۲	۱۶۰۳	۰	۰	۰	۰	۱۰	۱۰	مشکات
۲۹۳۱	۳۴۸۶	۰	۰	۰	۵	۱۳	۱۸	منظریه
۴۵۳۱	۸۳۲۸	۰	۰	۰	۴	۲۳	۲۷	مهاباد
۲۱۱۲	۳۲۹۷	۰	۰	۰	۳	۷	۱۰	میمه
۱۹۹۶۷	۱۶۳۱۲	۱	۳	۵	۴۰	۱۷	۶۶	نابین
۱۴۵۶۲۹	۱۱۳۹۲۰	۱۲	۳	۲۲	۲۵۰	۲۷۸	۵۶۵	نجف‌آباد
۵۰۱۰	۹۵۳۲	۰	۰	۰	۶	۲۵	۳۱	نصرآباد
۱۵۵۳۷	۱۲۰۰۲	۶	۳	۴	۱۰	۱۰	۳۳	نطنز
۵۷۲۳	۷۶۹۰	۰	۰	۰	۶	۴۰	۴۶	نوش‌آباد
۱۱۰۸۱	۳۷۲۴۴	۰	۰	۱	۳۹	۱۴	۵۴	نیاسر
۱۵۳۶	۳۳۳۱	۰	۰	۰	۰	۱۱	۱۱	نیک‌آباد
۷۰۰۹	۷۱۳۰	۰	۰	۰	۱۷	۱۹	۳۶	ورزنه
۲۱۶۰۳	۲۰۶۳۶	۰	۰	۱	۶۲	۴۶	۱۰۹	ورنامخواست
۳۱۴۲	۳۰۹۳	۰	۰	۰	۷	۴	۱۱	وزوان
۳۸۶	۴۷۳	۰	۰	۰	۱	۲	۳	ونک
۱۰۶۲۰	۱۳۱۸۵	۰	۰	۱	۱	۵۵	۵۷	هرند

مأخذ- مرکز آمار ایران (م.ر).

- مرکز آمار ایران. دفتر صنعت، معدن و زیربنایی.

۹-۴- تعداد پروانه ساختمانی صادر شده برای احداث ساختمان مسکونی برحسب
تعداد واحد مسکونی در نقاط شهری ۱۳۹۶



منبع: جدول ۹-۶

۷-۹- پروانه‌های ساختمانی صادر شده برای احداث ساختمان مسکونی برحسب نوع اسکلت و مصالح عمده ساختمانی در نقاط شهری (فقره)

سال و شهر	جمع	آجر و آهن	آجر و چوب	بلوک سیمانی	اسکلت فلزی	بتون آرمه	سایر
۱۳۸۰
۱۳۸۵	۱۷۲۸۹	۱۲۶۷	۶	۱۱	۳۴۴۱	۱۲۵۶۴	.
۱۳۹۰	۱۸۹۰۵	۱۹۰۳	۱	.	۸۷۵	۱۶۱۲۶	.
۱۳۹۲	۲۵۰۶۲	۳۲۳۶	۳	۱	۱۰۸۸	۲۰۷۳۴	.
۱۳۹۳	۱۲۵۴۹	۱۸۷۰	۱۱	۱۸۴	۹۸۲	۹۵۰۲	.
۱۳۹۴	۱۳۸۸۳	۸۵۷	.	۵۰	۸۹۹	۱۲۰۷۷	.
۱۳۹۵	۱۱۲۷۷	۵۵۶	.	۲۲	۷۳۴	۹۹۶۵	.
۱۳۹۶	۱۰۵۱۷	۴۴۱	۰	۲۵	۱۰۳	۹۲۴۱	+
آران و بیدگل	۳۵۴	۲۱۳	.	.	۱۹	۱۲۲	.
ابریشم	۳۳	۳۳	.
ابوزیدآباد	۳۹	.	.	.	۳۹	.	.
اردستان	۴۵	۴۵	.
اژیه	۶	۶	.
اصغرآباد	۲۸	۷	.	.	.	۲۱	.
اصفهان	۲۹۹۳	۲۹۹۳	.
افوس	۲۶	۱	.	.	.	۲۵	.
انارک	۸	۸	.
ایمانشهر	۲۸	۲۸	.
بادرود	۵۱	۱	.	.	۲	۴۸	.
باغ‌بهداران	۵۶	۵۶	.
باغشاد	۷	۷	.
بافران	۱۲	۱۲	.
برزک	۲۴	۶	.	.	۱۴	۴	.
برف‌انببار	۱۱	۱۱	.
بهاران‌شهر	۲۴	۲۴	.
بهارستان	۲۵۴	۲۵۴	.
بوئین ومیاندشت	۶۳	۲۵	.	.	.	۳۸	.
پیبریکران	۳۱	.	.	.	۱۱	۲۰	.
تودشک	۴۹	۴۹	.



۹- ساختمان و مسکن _____ ۴۰۳

۷-۹- پروانه‌های ساختمانی صادر شده برای احداث ساختمان مسکونی برحسب نوع اسکلت و مصالح عمده ساختمانی در نقاط شهری (دنباله)

سال و شهر	جمع	آجر و آهن	آجر و چوب	بلوک سیمانی	اسکلت فلزی	بتون آرمه	سایر
تیران	۷۹	۷۹	.
جندق	۲۳	.	.	۲۳	.	.	.
جوزدان	۱۱	۱۱	.
جوشقان قالی	۴۱	.	.	.	۱۲	۲۹	.
چادگان	۹۶	.	.	.	۴	۹۲	.
چرمهین	۴۴	۴۴	.
چمگردان	۶۵	۶۵	.
حبیب‌آباد	۲۹	۲۹	.
حسن‌آباد	۸	۸	.
حنا	۱۱	۱۱	.
خالدآباد	۲۰	.	.	.	۱	۱۹	.
خمینی‌شهر	۵۳۷	۵۳۷	.
خوانسار	۱۱۷	.	.	.	۲۲	۹۵	.
خور	۵۴	.	.	۱	.	۵۳	.
خورزوق	۲۴۰	۲۴۰	.
داران	۶۳	۶۳	.
دامنه	۱۶	۱۶	.
درچه	۹۱	۹۱	.
دستگرد	۴۴	۴۴	.
دهاقان	۶۱	۶۱	.
دهقی	۲۵	۲۵	.
دولت‌آباد	۱۸۴	۱۸۴	.
دیزیچه	۴۴	.	.	.	۱	۴۳	.
رزوه	۲۱	.	.	.	۱	۲۰	.
رضوانشهر	۲۹	۲۹	.
زازران	۱۸	۱۸	.
زاینده‌رود	۵۸	۵۸	.
زرین‌شهر	۱۰۲	۱۰۲	.
زواره	۵۸	۵۸	.
زیار	۱۵	۱	.	.	.	۱۴	.



۷-۹- پروانه‌های ساختمانی صادر شده برای احداث ساختمان مسکونی برحسب نوع اسکلت و مصالح عمده ساختمانی در نقاط شهری (دنباله) (فقره)

سال و شهر	جمع	آجر و آهن	آجر و چوب	بلوک سیمانی	اسکلت فلزی	بتون آرمه	سایر
زیباشهر	۴۳	۴۳
سجزی	۲۷	۲۷	.
سده‌لنجان	۸۰	۸۰	.
سفیدشهر	۹	۶	.	.	۱	۲	.
سمیرم	۱۱۲	.	.	۱	۶	۱۰۵	.
سین	۱۲	۱۲	.
شاپورآباد	۶	۶	.
شاهین‌شهر	۴۳۴	۴۳۴	.
شهرضا	۲۷۴	۲۷۴	.
طالخنچه	۲۷	۲۷	.
طرق‌رود	۲۱	۲۱	.
عسگران	۸	۸	.
علویجه	۲۷	۲۷	.
فرخی	۹۸	۲۴	.	.	۳	۷۱	.
فریدونشهر	۱۱۴	.	.	.	۲	۱۱۲	.
فالورجان	۶۹	۶۹	.
فولادشهر	۳۲	۳۲	.
قمصر	۸۷	۳	.	.	۵۶	۲۸	.
قهجاورستان	۳۸	۳۸	.
قهدریجان	۱۲۳	.	.	.	۱	۱۲۲	.
کاشان	۶۶۹	۵۹	.	.	۵۱۶	۹۴	.
کاموچوگان	۱۱	۴	.	.	۱	۶	.
کرکوند	۱۵	۱۵	.
کلشادوسودرجان	۶۶	۶۶	.
کمشچه	۲۴	۲۴	.
کمه	۲	۱	.	.	.	۱	.
کهریزسنگ	۳۴	۳۴	.
کوشک	۳۵	۳۵	.
کوهپایه	۱۵	۱۵	.
گرگاب	۴۲	۴۲	.



۹-۷- پروانه‌های ساختمانی صادر شده برای احداث ساختمان مسکونی برحسب نوع اسکلت و مصالح عمده ساختمانی در نقاط شهری (دنباله) (فقره)

سال و شهر	جمع	آجر و آهن	آجر و چوب	بلوک سیمانی	اسکلت فلزی	بتون آرمه	سایر
گزبرخوار	۶۰	۶۰	.
گلپایگان	۱۸۵	.	.	.	۳۶	۱۴۹	.
گلدشت	۴۷	۴۷	.
گلشن	۲۰	۲۰	.
گلشهر	۲۸	.	.	.	۳	۲۵	.
گوگد	۱۱	۱	.	.	.	۱۰	.
لای‌بید	۱	۱	.
مبارکه	۱۵۱	۱۵۱	.
مجلسی	۹	۹	.
محمدآباد	۲۸	۲۸	.
مشکات	۱۰	۴	.	.	۴	۲	.
منظریه	۱۸	۱۸	.
مه‌آباد	۲۷	۲۷	.
میمه	۱۰	۱۰	.
نابین	۶۶	.	.	.	۱	۶۵	.
نجف‌آباد	۵۶۵	.	.	.	۲	۵۶۳	.
نصرآباد	۳۱	۳۱	.
نطنز	۳۳	۳۳	.
نوش‌آباد	۴۶	۴۲	.	.	۱	۳	.
نیاسر	۵۴	.	.	.	۵۳	۱	.
نیک‌آباد	۱۱	۱۱	.
ورزنه	۳۶	.	.	.	۱	۳۵	.
ورنامخواست	۱۰۹	۱۰۹	.
وزوان	۱۱	۱۱	.
ونک	۳	۳	.
هرند	۵۷	۵۷	.

مأخذ- مرکز آمار ایران (م.م).

- مرکز آمار ایران. دفتر صنعت، معدن و زیربنایی.

۸-۹- تعداد واحد مسکونی تعیین شده در پروانه‌های ساختمانی صادر شده برحسب نوع پروانه و بخش متقاضی در نقاط شهری

سال و شهر	احداث و افزایش بنا				احداث بنا			
	افزایش بنا	جمع	خصوصی	تعاونی	دولتی	جمع	خصوصی	تعاونی
۱۳۸۰	۳۰۳۶۴	۳۰۳۶۴	۲۸۲۵۶	۱۶۰۵	۵۰۳	۳۰۳۶۴	۲۸۲۵۶	۱۶۰۵
۱۳۸۵	۴۲۴۱۵	۴۱۳۸۰	۳۸۹۴۸	۱۶۷۳	۷۵۹	۴۱۳۸۰	۳۸۹۴۸	۱۶۷۳
۱۳۹۰	۶۰۴۵۷	۵۹۵۸۶	۵۵۶۳۶	۳۷۲۲	۲۲۸	۵۹۵۸۶	۵۵۶۳۶	۳۷۲۲
۱۳۹۲	۷۸۴۱۷	۷۷۲۲۳	۷۶۴۴۳	۲۳۷	۵۴۳	۷۷۲۲۳	۷۶۴۴۳	۲۳۷
۱۳۹۳	۳۹۷۱۹	۳۷۶۳۴	۳۵۹۶۷	۱۰۰۸	۶۵۹	۳۷۶۳۴	۳۵۹۶۷	۱۰۰۸
۱۳۹۴	۴۲۳۵۰	۴۱۳۱۸	۳۹۱۳۰	۱۴۲۰	۷۶۸	۴۱۳۱۸	۳۹۱۳۰	۱۴۲۰
۱۳۹۵	۳۱۷۱۳	۳۱۱۰۴	۳۰۰۶۴	۷۲۶	۳۱۴	۳۱۱۰۴	۳۰۰۶۴	۷۲۶
۱۳۹۶	۲۹۷۴۹	۲۹۳۱۵	۲۸۹۵۵	۱۷۹	۸۱	۲۹۳۱۵	۲۸۹۵۵	۱۷۹
آران و بییدگل	۵۱۵	۵۱۵	۵۱۵	.	.	۵۱۵	۵۱۵	.
ابریشم	۵۴	۵۴	۵۴	.	.	۵۴	۵۴	.
ابوزیدآباد	۳۷	۳۷	۳۷	.	.	۳۷	۳۷	.
اردستان	۷۶	۷۶	۷۶	.	.	۷۶	۷۶	.
اژیه	۸	۸	۸	.	.	۸	۸	.
اصغراآباد	۵۲	۵۲	۵۲	.	.	۵۲	۵۲	.
اصفهان	۱۳۸۱۹	۱۳۸۱۱	۱۳۶۴۶	۱۲۰	۴۵	۱۳۸۱۱	۱۳۶۴۶	۱۲۰
افوس	۳۸	۳۷	۳۷	.	.	۳۷	۳۷	.
انارک	۱۴	۱۰	۹	.	۱	۱۰	۹	.
ایمانشهر	۵۶	۵۵	۵۵	.	.	۵۵	۵۵	.
بادرود	۵۸	۵۸	۵۸	.	.	۵۸	۵۸	.
باغ بهادران	۱۸۰	۱۶۴	۱۶۴	.	.	۱۶۴	۱۶۴	.
باغشاد	۱۷	۱۷	۱۷	.	.	۱۷	۱۷	.
بافران	۱۴	۱۳	۱۳	.	.	۱۳	۱۳	.
برزک	۴۳	۳۹	۳۹	.	.	۳۹	۳۹	.
برفانبار	۱۳	۱۳	۱۳	.	.	۱۳	۱۳	.
بهاران شهر	۴۳	۴۱	۴۱	.	.	۴۱	۴۱	.
بهارستان	۱۴۶۰	۱۴۴۵	۱۴۴۵	.	.	۱۴۴۵	۱۴۴۵	.
بوئین و میاندشت	۱۰۸	۱۰۸	۱۰۸	.	.	۱۰۸	۱۰۸	.
پیربکران	۷۹	۷۹	۷۹	.	.	۷۹	۷۹	.
تودشک	۶۴	۶۴	۶۴	.	.	۶۴	۶۴	.



۸-۹- تعداد واحد مسکونی تعیین شده در پروانه‌های ساختمانی صادر شده برحسب نوع پروانه و بخش متقاضی در نقاط شهری (دنباله)

سال و شهر	احداث و افزایش بنا	احداث بنا				افزایش بنا		
		جمع	خصوصی	تعاونی	دولتی	جمع	خصوصی	تعاونی
تبران	۱۳۱	۱۳۱	۱۳۱
چندق	۲۶	۲۶	۲۶
جوزدان	۱۸	۱۸	۱۸
جوشقان‌قالی	۶۱	۶۱	۶۰	۱
چادگان	۲۰۹	۲۰۹	۲۰۹
چرمهین	۹۵	۸۱	۸۱	.	.	۱۴	۱۴	.
چمگردان	۱۵۰	۱۳۱	۱۳۱	.	.	۱۹	۱۹	.
حبیب‌آباد	۵۶	۵۴	۵۴	.	.	۲	۲	.
حسن‌آباد	۱۴	۱۴	۱۴
حنا	۲۰	۱۷	۱۷	.	.	۳	۳	.
خالدآباد	۲۴	۲۴	۲۴
خمینی‌شهر	۱۱۱۴	۱۰۶۱	۱۰۶۱	.	.	۵۳	۵۳	.
خوانسار	۳۵۷	۳۳۱	۳۳۱	.	.	۲۶	۲۶	.
خور	۶۳	۶۱	۶۱	.	.	۲	۲	.
خورزوق	۶۷۴	۶۷۴	۶۷۴
داران	۱۲۰	۱۱۸	۱۱۳	۵	.	۲	۲	.
دامنه	۱۹	۱۹	۱۹
درچه	۲۱۶	۱۹۹	۱۹۹	.	.	۱۷	۱۷	.
دستگرد	۱۰۷	۱۰۶	۱۰۶	.	.	۱	۱	.
دهاقان	۱۰۸	۱۰۶	۱۰۶	.	.	۲	۲	.
دهق	۳۲	۳۲	۳۲
دولت‌آباد	۴۲۱	۳۷۳	۳۷۳	.	.	۶	۴۲	۴۸
دیزیچه	۸۵	۸۵	۸۵
رزوه	۳۳	۳۳	۳۳
رضوانشهر	۳۴	۳۴	۳۴
زازران	۴۳	۴۱	۴۱	.	.	۲	۲	.
زاینده‌رود	۸۹	۸۹	۸۹
زرین‌شهر	۲۳۶	۲۳۶	۲۳۶
زواره	۶۵	۶۵	۶۵
زیار	۲۳	۲۳	۲۳



۸-۹- تعداد واحد مسکونی تعیین شده در پروانه‌های ساختمانی صادر شده برحسب نوع پروانه و بخش متقاضی در نقاط شهری (دنباله)

سال و شهر	احداث و افزایش بنا	احداث بنا				افزایش بنا		
		جمع	خصوصی	تعاونی	دولتی	جمع	خصوصی	تعاونی
زیباشهر	۱۰۲	۱۰۲	۱۰۲	۰	۰	۰	۰	۰
سجزی	۳۱	۳۹	۱۸	۰	۱۱	۲	۰	۰
سده‌لنجان	۱۶۱	۱۴۹	۱۴۹	۰	۰	۱۲	۰	۰
سفیدشهر	۱۱	۱۱	۱۱	۰	۰	۰	۰	۰
سمیرم	۱۸۲	۱۸۲	۱۶۲	۲۰	۰	۰	۰	۰
سین	۱۳	۱۳	۱۳	۰	۰	۰	۰	۰
شاپورآباد	۱۱	۱۱	۱۱	۰	۰	۰	۰	۰
شاهین‌شهر	۱۳۲۱	۱۳۲۱	۱۳۰۲	۱۹	۰	۰	۰	۰
شهرضا	۴۵۵	۴۵۵	۴۵۳	۰	۲	۰	۰	۰
طالخنوچه	۴۴	۴۴	۴۴	۰	۰	۰	۰	۰
طرق‌رود	۳۴	۳۴	۳۴	۰	۰	۰	۰	۰
عسگران	۹	۹	۹	۰	۰	۰	۰	۰
علویجه	۴۸	۴۶	۴۶	۰	۰	۲	۰	۰
فرخی	۱۰۳	۱۰۲	۱۰۲	۰	۰	۱	۰	۰
فریدونشهر	۲۸۷	۲۷۲	۲۶۸	۲	۲	۱۵	۰	۰
فلاورجان	۱۷۸	۱۶۵	۱۶۵	۰	۰	۱۳	۰	۰
فولادشهر	۱۲۲	۱۲۲	۱۲۲	۰	۰	۰	۰	۰
قمصر	۱۶۳	۱۴۱	۱۴۱	۰	۰	۲۲	۰	۰
قهباجورستان	۷۹	۷۹	۷۹	۰	۰	۰	۰	۰
قهدریجان	۲۷۳	۲۴۹	۲۴۹	۰	۰	۲۴	۰	۰
کاشان	۱۳۱۳	۱۲۱۶	۱۲۰۲	۱۰	۴	۹۷	۰	۰
کاموچوگان	۱۵	۱۵	۱۵	۰	۰	۰	۰	۰
کرکوند	۲۶	۲۵	۲۵	۰	۰	۱	۰	۰
کلیشادوسودرجان	۱۲۷	۱۲۷	۱۲۷	۰	۰	۰	۰	۰
کمشچه	۴۲	۳۸	۳۸	۰	۰	۴	۰	۰
کمه	۲	۲	۲	۰	۰	۰	۰	۰
کهریزسنگ	۵۸	۵۸	۵۸	۰	۰	۰	۰	۰
کوشک	۵۹	۵۹	۵۹	۰	۰	۰	۰	۰
کوهپایه	۱۷	۱۷	۱۷	۰	۰	۰	۰	۰
گرگاب	۱۰۰	۹۹	۹۹	۰	۰	۱	۰	۰



۸-۹- تعداد واحد مسکونی تعیین شده در پروانه‌های ساختمانی صادر شده برحسب نوع پروانه و بخش متقاضی در نقاط شهری (دنباله)

سال و شهر	احداث و افزایش بنا	احداث بنا				افزایش بنا		
		جمع	خصوصی	تعاونی	دولتی	جمع	خصوصی	تعاونی
گزبرخوار	۱۱۹	۱۱۶	۱۱۶	۰	۰	۰	۰	۰
گلپایگان	۳۰۰	۲۷۸	۲۷۸	۰	۰	۰	۰	۰
گلدشت	۹۰	۸۵	۸۵	۰	۰	۰	۰	۰
گلشن	۲۳	۲۳	۲۳	۰	۰	۰	۰	۰
گلشهر	۳۶	۳۶	۳۶	۰	۰	۰	۰	۰
گوگد	۲۸	۲۶	۲۶	۰	۰	۰	۰	۱
لای‌بید	۱	۱	۱	۰	۰	۰	۰	۰
مبارکه	۳۲۸	۳۱۸	۳۱۸	۰	۰	۰	۰	۱۰
مجلسی	۱۸	۱۳	۱۳	۰	۰	۰	۰	۵
محمدآباد	۴۶	۴۶	۴۶	۰	۰	۰	۰	۰
مشکات	۲۱	۱۴	۱۴	۰	۰	۰	۰	۷
منظریه	۲۹	۲۹	۲۹	۰	۰	۰	۰	۰
مه‌آباد	۳۴	۳۴	۳۴	۰	۰	۰	۰	۰
میمه	۱۳	۱۳	۱۳	۰	۰	۰	۰	۰
نابین	۱۴۲	۱۴۲	۱۴۲	۰	۰	۰	۰	۰
نجف‌آباد	۱۰۵۴	۱۰۳۲	۱۰۳۱	۱	۰	۰	۰	۲۲
نصرآباد	۴۰	۴۰	۳۹	۱	۰	۰	۰	۰
نطنز	۱۱۹	۱۰۶	۱۰۶	۰	۰	۰	۰	۱۳
نوش‌آباد	۵۹	۵۹	۵۹	۰	۰	۰	۰	۰
نیاسر	۱۲۷	۱۲۷	۱۲۶	۱	۰	۰	۰	۰
نیک‌آباد	۱۷	۱۵	۱۵	۰	۰	۰	۰	۲
ورزنه	۵۸	۵۳	۵۳	۰	۰	۰	۰	۵
ورنامخواست	۱۸۳	۱۸۳	۱۸۳	۰	۰	۰	۰	۰
وزوان	۱۹	۱۹	۱۹	۰	۰	۰	۰	۰
ونک	۴	۴	۴	۰	۰	۰	۰	۰
هرند	۶۴	۶۳	۴۸	۱۵	۰	۰	۰	۱

مأخذ- مرکز آمار ایران (م.ر).

- مرکز آمار ایران. دفتر صنعت، معدن و زیربنایی.

۹-۹- مشخصات ساختمان‌های شروع شده توسط بخش خصوصی در نقاط شهری

شرح	تعداد ساختمان (دستگاه)	مساحت زمین (هزار مترمربع)	سطح زیربنای طبقه همکف (هزار مترمربع)	سطح کل زیربنای طبقات (هزار مترمربع)	ارزش زمین (میلیون ریال)	هزینه ساختمان (میلیون ریال)
جمع
۱۳۸۰	۲۰۰۱۸	۴۷۱۲	۲۸۴۵	۷۰۳۵	۹۳۳۶۳۹۵	۱۱۰۶۸۲۸۸
۱۳۸۵	۲۰۳۳۷	۵۴۳۹	۳۳۸۲	۹۱۹۶	۲۰۵۲۹۸۷۱	۳۱۳۱۱۴۴۶
۱۳۹۰	۲۳۶۸۰	۵۱۴۱	۳۴۲۴	۹۵۳۸	۵۷۷۲۶۶۳۶	۶۳۲۹۳۰۴۵
۱۳۹۲	۱۷۸۹۲	۴۸۸۲	۳۱۵۷	۸۷۴۷	۸۸۶۵۲۳۳	۶۹۷۱۸۱۳۲
۱۳۹۳	۱۲۸۰۲	۳۲۹۷	۲۰۴۸	۵۲۵۷	۴۲۷۵۲۸۵۹	۴۴۹۹۱۶۲۸
۱۳۹۴	۱۴۱۶۶	۵۳۲۳	۲۰۶۸	۶۹۵۴	۵۲۸۶۸۸۰۴	۵۹۵۶۲۰۱۳
۱۳۹۵	۱۷۱۹۱	۴۶۲۵	۲۹۹۶	۶۴۸۶	۴۷۵۶۹۸۱۷۲	۵۹۴۵۷۰۷۴
۱۳۹۶						
ساختمان مسکونی
۱۳۸۰
۱۳۸۵	۱۵۴۲۶	۲۵۷۸	۱۸۰۰	۵۱۷۵	۵۵۴۹۰۵۶	۸۲۴۸۲۱۰
۱۳۹۰	۱۷۸۵۰	۳۴۹۹	۲۳۹۵	۷۵۰۵	۱۵۰۹۱۱۳۵	۲۶۰۶۰۳۸۲
۱۳۹۲	۲۰۲۷۶	۳۷۹۸	۲۵۷۴	۷۹۴۷	۴۶۱۴۲۰۸۵	۵۲۵۱۳۴۱۷
۱۳۹۳	۱۴۷۷۲	۲۸۳۳	۱۹۱۴	۶۳۵۷	۴۹۱۷۰۲۶۴	۵۲۱۱۶۸۵۶
۱۳۹۴	۱۰۵۹۷	۲۰۳۶	۱۳۷۲	۳۹۸۵	۳۱۸۴۳۱۷۴	۳۵۰۵۷۴۴۲
۱۳۹۵	۱۱۸۰۵	۲۱۸۴	۱۴۹۰	۴۳۶۴	۳۲۵۹۳۲۲۳	۴۰۳۰۹۷۳۷
۱۳۹۶	۱۴۷۷۶	۲۷۳۴	۱۸۵۸	۴۷۳۱	۳۶۰۷۹۴۴۸	۴۶۹۳۹۷۶۳
ساختمان غیرمسکونی
۱۳۸۰
۱۳۸۵	۳۸۴۹	۲۰۴۲	۹۶۵	۱۵۵۳	۳۴۹۷۸۲	۲۳۱۲۰۲۸
۱۳۹۰	۱۹۵۹	۱۸۴۰	۹۱۰	۱۳۱۴	۴۵۷۵۶۰۹	۳۷۰۳۵۰۷
۱۳۹۲	۱۹۶۹	۱۲۶۲	۷۷۸	۱۲۲۰	۹۳۲۱۷۶۶	۶۹۴۹۲۳۲
۱۳۹۳	۲۲۴۲	۱۸۶۵	۱۱۰۱	۱۸۰۴	۳۴۷۲۸۶۲۷	۱۲۳۹۳۱۶۲
۱۳۹۴	۱۶۶۶	۱۱۴۵	۵۸۳	۸۶۴	۶۲۲۰۴۱۹	۵۸۰۷۹۹۹
۱۳۹۵	۲۰۷۲	۳۰۶۷	۱۵۱۸	۲۲۳۲	۱۷۶۱۱۵۸۸	۱۵۲۷۴۹۸۶
۱۳۹۶	۱۸۸۵	۱۷۹۱	۱۰۵۱	۱۳۹۸	۸۳۱۱۷۴۴	۸۷۷۵۲۷۳
ساختمان مسکونی و غیرمسکونی توأم
۱۳۸۰
۱۳۸۵	۷۴۳	۹۲	۸۰	۳۰۷	۳۴۷۵۵۷	۵۰۸۰۵۰
۱۳۹۰	۵۲۸	۱۰۰	۷۷	۳۷۷	۸۶۳۱۲۷	۱۵۴۷۵۵۷
۱۳۹۲	۴۳۵	۸۱	۷۲	۳۷۱	۲۲۶۲۷۸۵	۲۸۲۹۳۹۶
۱۳۹۳	۸۷۸	۱۸۴	۱۴۲	۵۸۶	۴۹۶۶۳۴۲	۵۲۰۸۱۱۴
۱۳۹۴	۵۳۹	۱۱۶	۹۳	۴۰۸	۴۶۸۹۲۶۶	۴۱۲۶۱۸۷
۱۳۹۵	۲۸۹	۷۲	۶۰	۳۵۸	۲۶۶۳۹۹۳	۳۹۷۷۲۹۰
۱۳۹۶	۵۳۱	۱۰۰	۸۷	۳۶۷	۳۱۷۸۶۸۱	۳۷۴۳۰۳۸

مأخذ- بانک مرکزی جمهوری اسلامی ایران.

۹-۱۰- مشخصات ساختمان‌های تکمیل شده توسط بخش خصوصی در نقاط شهری

شرح	تعداد ساختمان (دستگاه)	مساحت زمین (هزار مترمربع)	سطح زیربنای طبقه همکف (هزار مترمربع)	سطح کل زیربنای طبقات (هزار مترمربع)	ارزش زمین (میلیون ریال)	هزینه ساختمان (میلیون ریال)
جمع
۱۳۸۰	۲۵۲۸۲	۶۰۳۶	۳۳۱۷	۷۸۶۰	۱۳۲۳۳۸۰۱	۱۰۳۹۲۴۶۸
۱۳۸۵	۱۷۰۷۴	۵۰۸۶	۳۱۱۲	۸۵۴۵	۱۸۰۹۲۴۰۸	۲۵۸۷۵۰۵۳
۱۳۹۰	۲۷۶۷۵	۷۲۶۷	۴۶۴۶	۱۲۴۳۸	۵۸۱۱۱۸۰۷	۶۰۹۵۰۵۶۵
۱۳۹۲	۲۱۱۷۷	۴۸۲۳	۳۰۲۷	۸۸۵۵	۶۴۳۹۴۹۰۳	۵۲۸۴۷۵۱۹
۱۳۹۳	۱۷۵۷۷	۴۶۷۸	۲۹۶۳	۷۸۳۱	۵۸۶۱۹۲۵۲	۵۴۵۹۷۵۵۱
۱۳۹۴	۱۲۳۶۲	۳۷۵۵	۲۱۸۲	۵۷۹۲	۵۸۵۶۱۵۸۷	۴۲۴۱۸۱۲۲
۱۳۹۵	۱۱۷۸۵	۳۰۰۰	۱۹۴۱	۵۱۰۹	۴۶۳۲۰۹۳۹	۵۳۳۳۸۱۷۱
۱۳۹۶						
ساختمان مسکونی
۱۳۸۰	۲۱۸۵۶	۳۸۹۱	۲۶۴۱	۶۴۲۸	۹۴۲۵۴۰۲	۸۴۰۶۲۹۸
۱۳۸۵	۱۴۳۰۰	۲۹۵۳	۱۹۹۰	۶۶۹۲	۱۴۰۲۶۰۶۴	۲۰۷۶۵۷۲۵
۱۳۹۰	۳۳۱۳۷	۴۹۳۷	۳۰۲۱	۹۸۸۴	۴۴۵۷۹۱۹۲	۴۸۲۱۱۸۶۵
۱۳۹۲	۱۸۷۳۹	۳۳۵۱	۲۲۲۳	۷۱۴۷	۴۹۱۹۹۶۰۲	۴۴۲۶۳۴۵۱
۱۳۹۳	۱۴۶۶۷	۲۹۶۰	۱۹۷۹	۶۳۰۳	۴۷۵۲۱۷۳۲	۴۵۲۲۲۹۴۴
۱۳۹۴	۱۰۷۰۸	۲۰۸۷	۱۳۶۹	۴۴۴۷	۳۱۹۹۴۶۷۹	۳۳۹۸۰۷۲۴
۱۳۹۵	۹۱۴۵	۱۸۲۶	۱۲۲۹	۳۹۹۴	۳۳۹۴۵۴۷۷	۳۷۵۰۸۲۳۷
۱۳۹۶						
ساختمان غیرمسکونی
۱۳۸۰	۱۵۱۲	۱۸۷۵	۴۲۹	۷۰۳	۲۲۰۵۶۰۹	۹۹۱۹۳۴
۱۳۸۵	۱۸۹۲	۱۹۹۹	۱۰۰۷	۱۳۷۱	۳۱۶۱۱۸۶	۳۷۰۶۱۴۸
۱۳۹۰	۲۴۷۴	۲۰۱۳	۱۳۶۰	۱۶۷۳	۹۴۳۹۱۳۵	۸۳۱۱۰۰۲
۱۳۹۲	۱۶۲۳	۱۲۶۹	۶۵۱	۸۷۷	۹۰۸۸۲۳۰	۴۱۴۳۰۳۱
۱۳۹۳	۲۳۰۱	۱۵۹۸	۸۹۰	۱۱۴۶	۸۲۹۳۵۷۳	۶۵۶۳۴۲۲
۱۳۹۴	۱۴۵۴	۱۶۰۲	۷۶۵	۱۰۸۰	۲۳۶۳۲۸۴۱	۶۲۰۲۹۴۶
۱۳۹۵	۱۳۷۰	۸۸۵	۵۱۴	۲۸۳	۵۷۶۴۷۹۸	۴۲۱۴۶۲۷
۱۳۹۶						
ساختمان مسکونی و غیرمسکونی توأم
۱۳۸۰	۱۹۱۴	۲۷۰	۲۴۷	۷۲۹	۱۶۰۲۷۹۰	۹۹۴۲۳۶
۱۳۸۵	۸۸۲	۱۳۴	۱۱۵	۴۸۲	۹۰۵۱۵۸	۱۴۰۳۱۸۰
۱۳۹۰	۲۰۶۴	۳۱۷	۲۶۵	۸۸۱	۴۰۹۳۴۸۰	۴۴۲۷۶۹۸
۱۳۹۲	۸۱۵	۲۰۳	۱۵۳	۸۳۱	۶۱۰۷۰۷۱	۵۴۴۲۰۳۷
۱۳۹۳	۶۰۹	۱۲۰	۹۴	۴۸۲	۲۸۰۳۹۴۷	۲۸۱۱۱۸۵
۱۳۹۴	۲۰۰	۶۶	۴۸	۲۶۵	۲۹۳۴۰۶۷	۲۲۳۴۴۵۲
۱۳۹۵	۱۳۷۰	۲۸۸	۱۹۸	۱۱۳۳	۷۶۱۰۶۶۵	۱۱۶۱۵۳۰۷
۱۳۹۶						

۹-۱۱- سرمایه‌گذاری بخش خصوصی برحسب ساختمان‌های شروع شده، نیمه‌تمام و تکمیل شده در نقاط شهری (میلیون ریال)

سال	جمع	ساختمان‌های شروع شده	ساختمان‌های نیمه تمام	ساختمان‌های تکمیل شده
۱۳۸۰	۲۴۲۸۶۴۶	۶۱۳۷۲۳	۱۳۱۲۵۵۷	۵۰۱۳۶۶
۱۳۸۵	۱۱۴۰۵۷۳۷	۲۲۹۹۰۲۶	۶۶۷۷۲۱۷	۲۴۲۹۴۹۴
۱۳۹۰	۳۵۷۸۲۲۲۴	۶۱۱۶۶۰۹	۲۳۱۲۹۲۷۰	۶۵۳۶۳۴۵
۱۳۹۲	۶۶۵۸۳۹۵۷	۱۰۲۱۳۶۷۵	۳۸۲۲۲۱۰۹	۱۸۱۴۸۱۷۳
۱۳۹۳	۷۴۶۱۴۶۰۲	۱۰۵۵۶۷۹۵	۴۹۰۶۰۳۴۷	۱۴۹۹۷۴۶۰
۱۳۹۴	۶۱۰۹۱۴۶۱	۸۴۷۶۱۷۵	۳۹۶۱۸۹۰۷	۱۲۹۹۶۳۷۹
۱۳۹۵	۵۶۶۹۲۰۷۲	۱۲۰۹۱۸۹۱	۳۶۱۰۷۳۹۰	۸۴۹۲۷۹۱
۱۳۹۶	۶۷۳۴۹۲۲۳	۱۴۱۲۰۳۷۱	۴۳۰۱۳۶۲۳	۱۰۲۱۵۲۱۹

مأخذ- بانک مرکزی جمهوری اسلامی ایران.

۹-۱۲- تعداد، متوسط سطح زیربنا و متوسط هزینه یک مترمربع ساختمان واحدهای مسکونی تکمیل شده توسط بخش خصوصی در نقاط شهری (مترمربع - هزارریال)

سال	تعداد	متوسط زیربنا	متوسط هزینه یک مترمربع ساختمان مسکونی ^(۱)
۱۳۸۰	۳۱۴۹۶	۱۲۷	۴۳۰
۱۳۸۵	۵۳۷۷۷	۱۳۰	۱۳۰۸
۱۳۹۰	۵۲۳۶۵	۱۳۵	۳۱۰۳
۱۳۹۲	۸۴۷۴۱	۱۲۵	۴۸۷۸
۱۳۹۳	۵۷۲۸۴	۱۳۷	۶۱۹۳
۱۳۹۴	۴۶۰۳۷	۱۴۴	۷۱۷۵
۱۳۹۵	۳۳۷۲۰	۱۳۸	۷۶۴۲
۱۳۹۶	۳۱۱۷۱	۱۶۰	۹۳۹۱

(۱) شامل ساختمان‌های مسکونی و غیرمسکونی توأم نمی‌باشد.

مأخذ- بانک مرکزی جمهوری اسلامی ایران.

۹- ساختمان و مسکن _____ ۴۱۳

۱۳-۹- تعداد و هزینه انواع ساختمان‌های احداث شده توسط اداره کل راه و شهرسازی استان (میلیون ریال)

سال	واحد‌های مسکونی		ساختمان‌های دولتی	
	تعداد	هزینه	تعداد	هزینه
۱۳۸۰	۵	۳۶۰	۲	۶۲۰
۱۳۸۵	۱۰	۱۵۰۰	۳	۳۳۰۰
۱۳۹۰	.	.	۲	۱۴۲۲۰
۱۳۹۲	.	.	۲	۱۹۷۲۰
۱۳۹۳	.	.	۱	۲۰۰۰۰
۱۳۹۴
۱۳۹۵
۱۳۹۶	*	*	*	*

سال	مراکز درمانی		مراکز آموزشی		عمران شهری (پروژه)	
	تعداد	هزینه	تعداد	هزینه	تعداد	هزینه
۱۳۸۰	.	.	۱	۵۲۰	.	.
۱۳۸۵	.	.	۴	۹۴۰۰	۶	۱۸۹۲
۱۳۹۰	۲	۱۸۵۶۵	.	.	۳۳	۸۲۵۰
۱۳۹۲	۲	۵۵۰۰۰	.	.	۵	۶۰۰۰
۱۳۹۳	۱	۱۲۰۰۰	.	.	۴	۳۱۲۴
۱۳۹۴	۳	۱۲۰۸
۱۳۹۵	۴	۲۴۵۰
۱۳۹۶	*	*	*	*	۷	۳۵۵۰

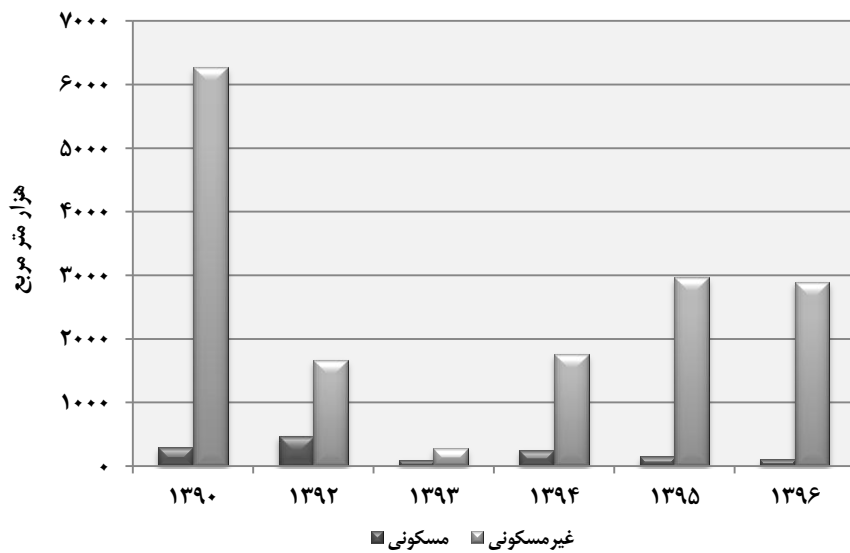
مأخذ- اداره کل راه و شهرسازی استان اصفهان.

۱۴-۹- زمین‌های واگذار شده توسط اداره کل راه و شهرسازی استان برحسب نوع استفاده (مترمربع)

احداث واحد غیرمسکونی		احداث واحد مسکونی		سال و شهرستان
مساحت زمین	تعداد قطعه زمین	مساحت زمین	تعداد قطعه زمین	
۱۰۶۲۳۸۲۴	۱۵۸	۴۶۶۱۵۳	۱۴۲۹	۱۳۸۰
۴۶۱۴۳۳۰	۵۵	۳۱۴۹۶۴	۹۴۹	۱۳۸۵
۶۲۶۳۷۷۲	۱۷۹	۲۹۴۳۸۶	۲۷۶	۱۳۹۰
۱۶۷۰۱۴۰	۹۷	۴۷۰۲۹۷	۴۲۳۱	۱۳۹۲
۲۷۰۷۹۶	۹۴	۹۴۸۴۰	۶۹۸	۱۳۹۳
۱۷۶۴۲۷۷	۱۳۲	۲۴۸۷۰۲	۲۷۸۹	۱۳۹۴
۲۹۶۰۶۴۴	۱۰۸	۱۵۰۲۸۷	۱۵۱۴	۱۳۹۵
۲۱۹۶۵۹۱	۲۷۲	۱۰۳۰۸۷	۹۱۲	۱۳۹۶
۵۷۱۶۵۳	۳۹	۷۸۱۵	۷۷	آران و بیدگل
۳۴۱۱۳	۲۶	۳۳۳۱	۲۶	اردستان
۳۲۹۸۶	۲۴	۱۲۰۶۲	۸۲	اصفهان
.	.	۵۰۱۹	۲۴	برخوار
۱۴۴۵۳۳	۳	.	.	بویین و میاندشت
۲۱۹۷۷	۵	۵۶۴۹	۶۸	تیران و کرون
۳۴۶۲	۲	۱۹۵۳	۲۲	چادگان
۵۸۳۴	۱	۲۷۸۶	۲۴	خمینی‌شهر
۴۰۰۰	۱	۹۸۱	۱۱	خوانسار
۱۳۵۷۰	۵	۱۰۰۲۳	۱۰۰	خور و بیابانک
۴۹۶۰۰	۳	۱۹۲۵	۸	دهاقان
.	.	۲۰۵۷	۹	سمیرم
۴۳۲۹	۳۵	۶۹۷۸	۱۳۲	شاهین‌شهر و میمه
۳۲	۱	۵۲۵	۴	شهرضا
.	.	۴۲۱۶	۲۶	فریدن
۸۸۹	۲	۶۳۶۸	۶۱	فریدونشهر
۴۸۹۵	۱	.	.	فالورجان
۹۵۷۶۵	۹	۱۷۷۱۵	۹۷	کاشان
۷۰۰۲۰۹	۱۱	۱۰۴۳۲	۱۰۸	گلپایگان
۵۹۸۵	۴	۵۴۱	۳	لنجان
۳۲۸۷۵	۴	۴۴۸	۲	مبارکه
۶۱۷۷۴	۵	۷۲۵	۴	نایین
۶۶۰۰۶۷	۸۶	۱۵۴۸	۲۴	نجف‌آباد
۴۴۸۰۵۰	۵	.	.	نطنز

مأخذ- اداره کل راه و شهرسازی استان اصفهان.

۹-۵- مساحت زمین‌های واگذار شده توسط اداره کل راه و شهرسازی استان
برحسب نوع استفاده



منبع: جدول ۹-۱۴

۹-۱۵- مشخصات عمومی شرکت‌های تعاونی مسکن فعال در پایان سال (میلیون ریال)

سال	تعداد ^(۱)	اعضاء	شاغلان	سرمایه
۱۳۸۰	۲۵۸	۹۱۹۵۷	۸۰۳	۵۹۴۴۳
۱۳۸۵	۴۶۵	۱۰۶۶۴۳	۱۶۵۰	۱۳۷۲۲۱
۱۳۹۰	۵۱۲	۹۸۱۱۰	۵۹۶۲	۳۴۱۷۸۵
۱۳۹۲	۵۲۲	۹۴۱۲۹	۳۵۶۴	۸۲۸۳۴۲
۱۳۹۳	۴۶۵	۸۷۵۱۰	۲۹۴۳	۲۸۵۴۱۲
۱۳۹۴	۴۳۴	۷۹۴۴۶	۲۳۵۵	۲۴۳۲۴۸
۱۳۹۵	۳۵۶	۷۱۴۰۲	۲۰۵۲	۲۱۴۱۶۸
۱۳۹۶	۳۱۳	۶۲۹۱۶	۴۳۳۳	۱۹۰۰۴۲

(۱) کاهش تعداد تعاونی‌های مسکن از سال ۱۳۹۶-۱۳۹۳ به دلیل غیرفعال بودن یا منحل شدن آنها است. مأخذ- اداره کل تعاون، کار و رفاه اجتماعی استان اصفهان.

۹-۱۶- متوسط قیمت یک مترمربع زمین ساختمان‌های مسکونی کلنگی و زیربنای واحدهای مسکونی معامله شده در بنگاه‌های معاملات ملکی در شهر اصفهان (هزار ریال)

سال	متوسط قیمت یک مترمربع زمین ساختمان‌های مسکونی کلنگی	متوسط قیمت یک مترمربع زیربنای واحدهای مسکونی
۱۳۸۰	۱۳۷۰	۱۴۱۱
۱۳۸۵	۳۵۶۹	۴۷۴۶
۱۳۹۰	۵۰۲۷	۹۶۳۱
۱۳۹۲	۸۳۰۸	۱۶۹۱۳
۱۳۹۳	۷۸۱۲	۱۶۵۳۸
۱۳۹۴	۷۸۷۱	۱۶۷۵۰
۱۳۹۵	۷۸۵۰	۱۷۵۴۸
۱۳۹۶	۱۹۷۵	۲۰۲۱۹

مأخذ- مرکز آمار ایران.

۹-۱۷- متوسط اجاره بهای ماهانه در قراردادهای منعقد شده بین موجر و مستأجر در بنگاه‌های معاملات ملکی به ازای یک مترمربع زیربنای واحد مسکونی در شهر اصفهان (ریال)

سال	اجاره بها
۱۳۸۰	۷۵۷۷
۱۳۸۵	۱۶۳۲۳
۱۳۹۰	۳۰۵۷۱
۱۳۹۲	۴۳۷۴۱
۱۳۹۳	۴۸۵۷۶
۱۳۹۴	۵۳۳۲۲
۱۳۹۵	۵۷۱۳۵
۱۳۹۶	۶۴۳۷۸

مأخذ- مرکز آمار ایران.