

کشاورزی



مقدمه

کشاورزی مربوط به اشخاص حقیقی، از طریق مراجعه به خانوارهای ساکن نقاط روستایی و شهری و نیز خانوارهای غیر ساکن و بهره‌برداری‌های مربوط به اشخاص حقوقی، از طریق شناسایی تمام مکان‌های محل انجام فعالیت‌های کشاورزی آن‌ها مورد آمارگیری قرار گرفت. با استفاده از چارچوب این سرشماری، اولین طرح آمارگیری نمونه‌ای کشاورزی در سال ۱۳۷۱، توسط مرکز آمار ایران انجام شد. در این طرح، فقط فعالیت زراعت بهره‌برداری‌های زراعی، تحت پوشش قرار گرفت و اطلاعات مربوط به تولید، ارزش تولیدات و هزینه تولید محصولات عمده زراعی و... برای سال ۱۳۷۰ جمع‌آوری شد.

در سال ۱۳۷۲، دومین سرشماری عمومی کشاورزی کشور توسط مرکز آمار ایران به اجرا درآمد. در این سرشماری برخی از شهرها یا حوزه‌های شهری که تعداد خانوار بهره‌بردار آن در زمان سرشماری ۱۳۶۷ قابل توجه نبوده، مورد سرشماری قرار نگرفته است. سهم این بخش از جامعه، طبق محاسبات انجام شده، معادل ۱/۷ درصد تعداد خانوارهای بهره‌بردار، ۲/۵ درصد اراضی زراعی زیرکشت، ۳/۲ درصد مساحت باغ و قلمستان و ۱/۳ درصد تعداد دام‌های کشور در سال ۱۳۶۷ بوده است.

در سال ۱۳۸۲، سومین سرشماری عمومی کشاورزی کشور

آمارگیری کشاورزی در سطح ملی برای اولین بار در سال ۱۳۳۹، توسط اداره آمار عمومی وقت، با روش نمونه‌گیری انجام شد. پس از انجام چند آمارگیری نمونه‌ای که نتایج سال‌های ۱۳۵۰ و ۱۳۵۱ آن منتشر شد، در سال ۱۳۵۲، اولین سرشماری کشاورزی روستایی، توسط مرکز آمار ایران به مرحله اجرا درآمد. در این سرشماری از طریق مراجعه به تمامی نقاط روستایی کشور، اطلاعات مورد نظر در سطح آبادی جمع‌آوری شد. در این طرح، فعالیت‌های کشاورزی نقاط شهری و خانوارهای عشایری که در هیچ یک از نقاط روستایی کشور محل مسکونی نداشتند، منظور نشد. براساس چارچوب آماری حاصل از سرشماری مذکور، طرح آمارگیری کشاورزی روستایی در سال‌های ۱۳۵۳، ۱۳۵۴ و ۱۳۵۶ لغایت ۱۳۵۹ و نیز در سال‌های ۱۳۶۱ و ۱۳۶۶ توسط مرکز آمار ایران اجرا و نتایج آن منتشر شد. در سال ۱۳۶۰، جهاد سازندگی ضمن اجرای طرح تهیه شناسنامه روستایی، اطلاعاتی مشابه اطلاعات حاصل از اجرای سرشماری کشاورزی سال ۱۳۵۲ مرکز آمار ایران، گردآوری کرد.

در سال ۱۳۶۷، اولین سرشماری عمومی کشاورزی توسط مرکز آمار ایران، در سطح نقاط شهری و روستایی کشور به مرحله اجرا درآمد. در این سرشماری، تمامی بهره‌برداری‌های

برای تهیه و تنظیم آمار و اطلاعات مربوط به زراعت و باغداری از نتایج سرشماری عمومی کشاورزی سال ۱۳۹۳ مرکز آمار ایران استفاده شده است.

سرشماری عمومی کشاورزی ۱۳۹۳ اولین طرح آمارگیری مقیاس بزرگ کشور است که با رویکرد جمع آوری اطلاعات از روش کاغذی به الکترونیکی تغییر کرده است. این امر موجب صرفه جویی قابل ملاحظه در چاپ فرمها و حذف برخی رده ها از سازمان اجرایی گردید.

در این فصل علاوه بر استفاده از نتایج طرحهای مرکز آمار ایران، آمارهای ثبتي سازمانهای زیر نیز استفاده شده است:

سازمان جهاد کشاورزی، شرکت سهامی خدمات حمایتی کشاورزی استان تهران، اداره کل تعاون، کار و رفاه اجتماعی استان تهران، سازمان تعاون روستایی استان تهران، اداره کل منابع طبیعی استان تهران و مدیریت امور آبیان سازمان جهاد کشاورزی استان تهران.

تعاریف مفاهیم

بهره‌برداری کشاورزی: تمامی فعالیت‌های کشاورزی که تحت مدیریت واحدی قرار دارد، یک واحد تولیدی کشاورزی است که بهره‌برداری کشاورزی نامیده می‌شود. این مدیریت توسط اعضای یک یا چند خانوار (اشخاص حقیقی) یا توسط یک شرکت رسمی یا مؤسسه عمومی (اشخاص حقوقی)، اعمال می‌شود. در سرشماری عمومی کشاورزی ۱۳۸۲، اگر فعالیت‌های یک واحد تولیدی کشاورزی در محدوده چند آبادی یا شهر انجام شود، هر مجموعه واقع در محدوده یک آبادی یا شهر، یک بهره‌برداری کشاورزی تلقی می‌شود. در طرح مذکور، بهره‌برداری‌هایی سرشماری شده است که حداقل یکی از فعالیت‌های آن، در حدنصاب‌های تعیین شده زیر قرار گرفته باشد:

زراعت: بهره‌برداری‌هایی که در روز آمارگیری حداقل ۴۰۰ مترمربع زمین زراعی دارند.

باغداری: بهره‌برداری‌هایی که در روز آمارگیری حداقل ۲۰۰ مترمربع باغ و قلمستان دارند.

پرورش دام سنگین: بهره‌برداری‌های پرورش دهنده دام بزرگ (گاو و گوساله، گاو میش و بچه گاو میش و شتر و بچه شتر) که در طول ۳۶۵ روز گذشته، دارای حداقل یک رأس دام بزرگ بوده‌اند.

پرورش دام سبک: بهره‌برداری‌های پرورش دهنده دام

توسط مرکز آمار ایران و با مشارکت وزارت جهاد کشاورزی اجرا گردید. در این سرشماری، برای شناسایی بهره‌برداران کشاورزی، تمام نقاط کشور به استثنای ۱۰۸ شهر تحت عنوان شهرهای منتخب، فهرست‌برداری شد. فهرست بهره‌برداران کشاورزی شهرهای منتخب، در سال ۱۳۸۱ با استفاده از اطلاعات موجود در وزارت جهاد کشاورزی و تحقیقات محلی، در قالب طرح «سرشماری بهره‌برداران کشاورزی شهرهای منتخب» تهیه شد.

در سال ۱۳۸۴ با استفاده از چارچوب آماری سرشماری عمومی کشاورزی سال ۱۳۸۲، طرح آمارگیری از دامداری‌های کشور توسط مرکز آمار ایران و با مشارکت معاونت امور دام وزارت جهاد کشاورزی برای اولین بار اجراء گردید.

در سال ۱۳۶۹ برای اولین بار، آمار گاوداری‌های صنعتی توسط مرکز آمار ایران گردآوری شد که در این طرح از فهرست گاوداری‌های صنعتی منتج از سرشماری عمومی کشاورزی ۱۳۶۷ استفاده گردید. طرح مذکور، در سال ۱۳۷۳ به صورت سرشماری و در سال‌های ۱۳۷۵، ۱۳۷۹ و ۱۳۸۶ توسط مرکز آمار ایران، و در سال ۱۳۸۳ توسط وزارت جهاد کشاورزی به صورت نمونه‌ای انجام و نتایج آن ارائه شده است. آمار کشتار دام، تا سال ۱۳۴۶ به وسیله دفتر آمار وزارت دارایی انتشار می‌یافت. از سال ۱۳۴۷ تا سال ۱۳۷۵ گردآوری و انتشار آمار کشتار دام، توسط مرکز آمار ایران از طریق مکاتبه با شهرداری‌ها و براساس گزارش‌های ماهانه شهرداری‌هایی که دارای کشتارگاه هستند، انجام شده است. از سال ۱۳۷۶، جمع‌آوری اطلاعات مذکور از طریق کشتارگاه‌ها و با همکاری سازمان دامپزشکی کشور و شهرداری‌ها صورت می‌گیرد.

طرح‌های آمارگیری از موسسات مرغداری را برای اولین بار، مرکز آمار ایران در سال‌های ۱۳۶۴ و ۱۳۶۵ اجرا نموده است. در سال‌های اخیر با توجه به تنوع فعالیت در صنعت مرغداری، برای هریک از فعالیت‌های پرورش مرغ تخمگذار و پولت، مرغ مادر و جوجه‌کشی، اقدام به اجرای سرشماری کرده و برای فعالیت پرورش مرغ گوشتی، آمارگیری نمونه‌ای به عمل آورده است.

اطلاعات آماری مندرج در این فصل شامل آمارهایی در زمینه زراعت و باغداری، دام و طیور، جنگلداری، شیلات و شرکتهای تعاونی می‌باشد.

کاشت مجتمع باغی: نوعی کاشت است که درخت یا درختچه های یک یا چند گیاه به صورت منظم و طبق قاعده کاشته شده باشند. کاشتی که در آن گیاهان بدون نظم و قاعده ولی با تراکم کافی کشت شده باشند، به نحوی که بتوان مساحت اختصاص یافته به آن را تعیین کرد، نیز کاشت مجتمع محسوب می شود.

کاشت پراکنده درختان: کاشت انواع محصولات دائمی در زمین های زراعی بهره برداری، حیاط منازل و کنار نهرهای آب می باشد.

کاشت ساده (باغ تک محصولی): نوعی کاشت مجتمع است که در آن فقط یک نوع محصول دائمی کاشته شده و اصطلاحاً تک محصولی باشد. مانند باغی که در آن فقط انگور کاشته شده است.

کاشت مخلوط (باغ چند محصولی): نوعی کاشت مجتمع است که در آن بیش از یک نوع محصول دائمی و به صورت مخلوط کاشته شده است به نحوی که تعیین مساحت هر یک از محصولات مقدور نیست.

سطح زیر کشت (کاشت): مساحت زمینی است که به منظور تولید محصول مورد نظر در سال آمارگیری، در همان سال و یا قبل از آن، زیر کشت رفته باشد.

آیش: آن قسمت از اراضی زراعی آبی یا دیم، که در تناوب کشت قرار دارد ولی در سال زراعی موردنظر، کشت نشده است و محصولی از آن برداشت نخواهد شد که برحسب مورد، آیش آبی یا آیش دیم محسوب می شود.

سال زراعی: منظور از سال زراعی، اول مهرماه هر سال لغایت پایان شهریور ماه سال بعد است.

محصولات سالانه: به نباتاتی اطلاق می شود که به طور معمول ساقه علفی دارند و پس از برداشت محصول، بوته آن از بین می رود و در مواردی، قسمت های زیرزمینی گیاه (ریشه، پیاز و نظایر آن) برای سال بعد در زمین باقی می ماند. مانند گندم، چغندر قند، سبزی ها و زعفران.

محصولات دائمی: گیاهانی هستند که غالباً تنه یا ساقه چوبی دارند و پس از برداشت محصول، تمام یا قسمتی از گیاه در زمین باقی می ماند و مجدداً در سال های بعد محصول می دهد. انواع درختان و درختچه های مثمر مانند مرکبات، هلو، انگور و بوته چای و درختان غیر مثمر مانند تبریزی، محصولات دائمی محسوب می شوند.

کوچک (گوسفند و بره و بز و بزغاله) که در طول ۳۶۵ روز گذشته، دارای حداقل دو رأس دام سبک بوده اند.

پرورش طیور به روش سنتی: بهره برداری های پرورش دهنده طیور به روش سنتی که تعداد مرغ، خروس، جوجه و سایر انواع ماکیان آن در روز آمارگیری، حداقل ۱۰ قطعه است.

کشت گلخانه ای: بهره برداری هایی که طی سال زراعی موردنظر، دارای تولید گلخانه ای در هر وسعتی بوده است.

پرورش زنبور عسل: بهره برداری هایی که در روز آمارگیری دارای فعالیت پرورش زنبور عسل به هر وسعت بوده است.

پرورش کرم ابریشم و پرورش ماهی: بهره برداری هایی که در طول ۳۶۵ روز گذشته دارای فعالیت پرورش کرم ابریشم و یا پرورش ماهی بوده اند.

بهره بردار کشاورزی: شخصی حقیقی یا حقوقی است که به تنهایی یا با مشارکت دیگران، مدیریت امور بهره برداری کشاورزی و مسئولیت فنی و اقتصادی آن را به عهده داشته و مستقیماً در سود و زیان آن سهیم است.

اراضی کشاورزی: منظور زمین های دایر کشاورزی است که شامل اراضی زراعی و باغ و قلمستان می شود.

اراضی زراعی: بخشی از زمین های کشاورزی است که به فعالیت زراعت (کشت و کار نباتات سالانه) اعم از زیر کشت و آیش، اختصاص یافته است.

اراضی زراعی آبی: آن قسمت از اراضی زراعی است که زراعت انجام شده در آن آبیاری می شود.

اراضی زراعی دیم: آن قسمت از اراضی زراعی است که زراعت انجام شده در آن آبیاری نمی شود و آب مورد نیاز برای رشد گیاه از طریق نزولات آسمانی تأمین می شود.

باغ و قلمستان: آن بخش از اراضی کشاورزی که در زمان سرشماری زیر کشت نباتات دائمی به صورت کاشت مجتمع قرارداد شده است.

باغ: زمینی است در فضای باز که در آن کاشت درختان مثمر به صورت مجتمع انجام شده باشد.

قلمستان: زمینی است در فضای باز که در آن انواع تبریزی (تبریزی، سپیدار، کبوده، صنوبر، پده، شالک و ...) و اوکالیپتوس با هدف بهره برداری از تنه یا شاخه آن به صورت مجتمع کاشته شده باشد.

مرغ مادر: مرغی است که تخم نطفه‌دار آن برای تولید جوجه استفاده می‌شود. مرغ مادر گوشتی برای تولید جوجه‌های مرغ و خروس گوشتی و مرغ مادر تخمی برای تولید جوجه‌های مرغ تخمگذار پرورش داده می‌شود.

سرمایه‌گذاری (ارزش تغییرات اموال سرمایه‌ای): تغییرات ایجاد شده در ارزش اموال سرمایه‌ای (مجموع ارزش خرید) یا تحصیل و هزینه تعمیرات اساسی اموال سرمایه‌ای منهای ارزش فروش یا انتقال اموال سرمایه‌ای طی دوره زمانی معین را سرمایه‌گذاری گویند.

اموال سرمایه‌ای: کلیه ماشین‌آلات و وسایل و ابزار و تجهیزاتاتی هستند که برای انجام فعالیتهای تولیدی یا ایجاد خدمت به کار گرفته می‌شوند و عمر مفید اقتصادی آنها معمولاً از یک سال بیشتر است. ماشین‌آلات تولید و تجهیزات نیرو، ابزار و وسایل کار بادوام، لوازم و تجهیزات اداری، وسایل نقلیه و ساختمان نمونه‌هایی از اموال سرمایه‌ای به شمار می‌آیند.

شرکت تعاونی: شرکتی است متشکل از اشخاص حقیقی با حداقل ۷ عضو که تمام یا حداقل ۵۱ درصد از سرمایه آن به وسیله اعضا تأمین گردد و طبق مقررات موجود در قانون بخش تعاونی، به ثبت رسیده باشد. یادآور می‌شود که قبل از تعیین حداقل اعضای شرکت‌های تعاونی بر اساس قانون مزبور، بعضی از شرکت‌های تعاونی با اعضای کمتر از ۷ نفر تشکیل شده است.

تنسيق: تخمین دقیق مساحت و محدوده عرفی هر دامدار یا دامداران در یک مرتع است.

آبشخور: چاههای کم عمقی هستند که از آب آنها فقط برای شرب دام استفاده می‌شود.

چاه مالداري: برای تأمین آب مورد نیاز دامها، در دامنه کوهها چاههایی حفر می‌کنند که از این گونه چاهها همانند آرتزین و همچون چشمه، آب جاری می‌شود.

اراضی آبخیزها: تمامی نقاطی از حوضه رودخانه، که آب‌های روان ناشی از بارندگی، از آن به رودخانه منتهی می‌شود، اراضی آبخیز رودخانه می‌نامند.

آبخیزداری: تمامی فعالیت‌هایی که برای احیا و اصلاح حوضه آبخیز انجام می‌گیرد، آبخیزداری نامیده می‌شود.

ماهی خاویاری: گونه‌هایی از ماهیان با ارزش از رده ماهیان غضروفی - استخوانی با دو جنس تاس ماهی و فیل ماهی

گرده بینه: قسمتی از تنه اصلی درخت قطع شده می‌باشد که تقریباً دارای شکل استوانه‌ای و قطر بیش از ۳۰ سانتی متر بوده و می‌توان از آن چوب و یا روکش تهیه کرد.

الواری: چوب بریده شده چهار تراش است که دارای ابعاد (۱۴ ± ۲) (۱۴ ± ۱۴) (۲۸۰ - ۲۶۰) می‌باشد.

تراورس: چوب بریده شده چهار تراش است که دارای ابعاد (۱۶ - ۱۵) (۲۶ - ۲۵) ۲۶۰ می‌باشد.

کاتین: به چوب‌های گردی گفته می‌شود که قطر آن بین ۲۰ تا ۴۰ سانتی متر و طول آن حدود ۱/۵ تا ۲ متر است و قابلیت تبدیل به چوب الواری را ندارد.

چوب‌های تیری و تونلی: چوب‌های گردی هستند که در معادن به منظور استحکام و جلوگیری از ریزش سقف و دیواره‌ها استفاده می‌شوند

تولید: مقدار محصولی است که در دوره زمانی مشخص، طی فرایند تولید در واحد تولیدی، حاصل می‌شود و آماده عرضه برای فروش و مصرف است. در طرح‌های آماری مرکز آمار ایران، آن مقدار تولید که جنبه رایگان داشته یا دستمزد بابت آن جنسی باشد و یا به خودمصرفی واحد تولیدی برسد نیز، جزو تولید محسوب می‌شود.

در مورد محصولات کشاورزی، تولید هر محصول به حالت متعارف آن که از مزرعه برداشت می‌شود، مورد نظر است. در مورد برنج، وزن شلتوک، در مورد انواع لوبیا، وزن دانه خشک، در مورد یونجه، اسپرس و شبدر، وزن علوفه خشک، در مورد گردو، بادام و پسته، وزن محصول بدون پوست سبز ولی با پوست خشک و در مورد تبریزی، سپیدار و...، قطع درخت برحسب اصله، تولید محسوب می‌شود.

گاوداری صنعتی: یک واحد تولیدی کشاورزی است که در آن، فعالیت پرورش دام از نظر محل و نحوه نگهداری، روش تغذیه و بهداشت دام، طبق برنامه و با رعایت اصول و موازین نوین و ویژه انجام می‌گیرد.

مرغ گوشتی: به نوعی مرغ و خروس اطلاق می‌شود که به منظور استفاده از گوشت آن پرورش داده می‌شود.

مرغ تخمگذار: مرغی است که برای تولید تخم مرغ خوراکی پرورش داده می‌شود، این قبیل مرغ‌ها را در سن سه ماهگی پोलت (نیمچه تخمگذار) می‌گویند.

لنبه: منظور، تخم‌مرغ‌های تولید شده بدون پوست آهکی است.

گزیده اطلاعات

بر اساس نتایج سرشماری عمومی کشاورزی ۱۳۹۳، بیش از ۵۳ هزار واحد تولیدی کشاورزی، تحت عنوان بهره برداری کشاورزی در سطح استان شناسایی شده است که حداقل به یکی از فعالیت های زراعت، باغداری، تولید گلخانه ای، پرورش دام، پرورش ماکیان به روش سنتی، پرورش زنبور عسل و کرم ابریشم مشغول بوده اند.

طبق نتایج این سرشماری، مساحت اراضی کشاورزی استان در آبان سال ۱۳۹۳ بیش از ۱۸۲ هزار هکتار شامل اراضی زیر کشت محصولات سالانه، آیش، باغ و قلمستان بوده است.

همچنین در این سال بیش از ۸ هزار بهره بردار در بیش از ۵۰ هزار هکتار سطح زیر کشت به کاشت گندم و حدود ۵ هزار و ۶۰۰ بهره بردار در سطح کاشت حدود ۳۷ هزار هکتار، به کاشت جو مشغول بوده اند.

مساحت جنگل های استان در سال ۱۳۹۶ بیش از ۵۸ هزار هکتار برآورد شده است. در سال مذکور، حدود ۹۲۰ هزار هکتار مراتع در استان وجود داشته است.

در سال ۱۳۹۶ وزن انواع ماهی تولید شده ۶۲۲۳ تن است که از این میزان حدود ۵۶۴۲ تن مربوط به مزارع پرورش ماهی و مابقی مربوط به منابع طبیعی و نیمه طبیعی و قفس می باشد. همچنین از این مقدار تولید، حدود ۸۲/۲ درصد مربوط به ماهی قزل آلا، ۲/۷ درصد ماهی فیتوفاک، ۱۱/۲ درصد کپور معمولی، ۱/۷ درصد آمور، ۲ درصد بیگ هد و مابقی مربوط به ماهی خاویاری می باشد.

هستند. گونه های بومی جنس تاس ماهی در آب های شمال شامل ازون برون (دراکول)، قره برون، چالباش (تاس ماهی روس) و شیب بوده و تنها گونه ی جنس فیل ماهی، گونه فیل ماهی است.

ماهیان سرد آبی: ماهیانی که در آب های با دمای بین ۶ - ۱۹ درجه سانتی گراد رشد و نمو می کنند. گونه هایی از این ماهیان در محیط های مصنوعی نظیر استخر و سدهای ساخته شده پرورش داده می شوند. مانند قزل آلا.

ماهیان گرمابی: ماهیانی هستند که از نظر زیستی در آب های با دمای ۱۴ - ۳۵ درجه سانتی گراد رشد و نمو می کنند. گونه هایی از این ماهیان در محیط های مصنوعی نظیر آب بندان، آب پشت سدها و استخر ها پرورش داده می شوند مانند خانواده کپور ماهیان پرورش (آمور، فیتوفاک، کپور پرورشی و ...).

دام شیردوشی شده: دام ماده ای است که در ۳۶۵ روز گذشته نسبت به روز سرشماری زایمان کرده و از آن شیردوشی شده باشد.

دامی که تمام شیر آن به مصرف نوزادش می رسد، دام شیردوشی شده محسوب نمی شود.

۴- کشاورزی، جنگلداری و شیلات _____ سالنامه آماری استان تهران-۱۳۹۶

۴-۱- بهره برداران فهرست شده و بهره برداران سرشماری شده برحسب نوع بهره بردار در سطح شهرستان: آبان ۱۳۹۳

شهرستان	جمع		خانوار معمولی ساکن و غیرساکن		بهره بردار غیرساکن		شرکت رسمی/ موسسه عمومی
	فهرست شده	سرشماری شده	فهرست شده	سرشماری شده	فهرست شده	سرشماری شده	
کل استان.....	۵۳۰۹۷	۵۲۶۷۷	۲۹۷۳۴	۲۹۴۰۰	۲۲۹۰۱	۲۲۱۲۲	۴۵۵
اسلامشهر.....	۱۱۰۸	۱۰۹۹	۵۹۳	۵۸۴	۴۸۹	۴۸۹	۲۶
بهارستان.....	۲۵۴	۲۵۳	۱۸۶	۱۸۶	۶۴	۶۳	۴
پاکدشت.....	۳۵۳۹	۳۵۳۸	۲۹۶۳	۲۹۶۲	۵۴۳	۵۴۳	۳۳
پردیس.....	۹۸۲	۹۶۸	۵۰۶	۴۹۷	۴۷۲	۴۶۷	۴
پیشوا.....	۳۴۱۲	۳۴۱۲	۲۳۵۸	۲۳۵۸	۱۰۳۴	۱۰۳۴	۲۰
تهران.....	۲۰۵۷	۲۰۲۷	۱۶۲۴	۱۵۹۸	۴۲۱	۴۱۷	۱۲
دماوند.....	۱۳۵۵۹	۱۳۵۳۲	۴۴۹۵	۴۴۶۸	۹۰۱۴	۹۰۱۴	۵۰
رباط کریم.....	۱۵۱۳	۱۵۱۲	۹۷۹	۹۷۸	۵۱۱	۵۱۱	۲۳
ری.....	۳۱۶۵	۳۱۴۰	۲۰۰۳	۱۹۸۴	۱۰۹۷	۱۰۹۱	۶۵
شمیرانات.....	۵۷۰۰	۵۶۶۳	۳۳۴۹	۳۳۱۲	۲۳۳۴	۲۳۳۴	۱۷
شهریار.....	۴۴۷۰	۴۳۷۳	۲۹۳۷	۲۸۵۰	۱۴۸۳	۱۴۷۳	۵۰
فیروزکوه.....	۵۸۲۷	۵۸۱۶	۳۳۳۹	۳۳۲۸	۲۴۵۴	۲۴۵۴	۳۴
قدس.....	۲۲۴	۲۲۴	۱۳۳	۱۳۳	۸۲	۸۲	۹
قرچک.....	۵۱۱	۵۱۱	۳۵۵	۳۵۵	۱۴۲	۱۴۲	۱۴
ملارد.....	۲۴۳۲	۲۲۸۲	۱۶۴۱	۱۵۵۱	۷۳۰	۶۷۰	۶۱
ورامین.....	۴۳۴۴	۴۳۲۷	۲۲۷۳	۲۲۵۶	۲۰۳۸	۲۰۳۸	۳۳

مأخذ- مرکز آمار ایران. (ر.م).

۴-۲- بهره برداری های کشاورزی برحسب نوع فعالیت در سطح شهرستان: آبان ۱۳۹۳

پرورش زنبور عسل	پرورش ماکیان	تولید گلخانه ای	باغداری	زراعت	شهرستان
۶۴۹	۷۱۶۳	۱۷۴۸	۳۴۱۶۳	۱۸۱۹۵	کل استان.....
۱۳	۶۹	۲۷	۵۹۶	۵۸۲	اسلامشهر.....
۲	۲۶	۱۰	۹۰	۲۰۵	بهارستان.....
۲۵	۱۳۳۳	۵۴۹	۱۰۱۸	۱۸۶۲	پاکدشت.....
۶	۹۵	۳	۸۹۱	۱۵۳	پردیس.....
۲۸	۷۹۸	۸۱۶	۷۶۲	۱۹۰۲	پیشوا.....
۳۶	۴۷۷	۵	۱۶۹۸	۶۸۲	تهران.....
۱۶۵	۸۰۱	۳۳	۱۱۸۲۸	۲۲۵۱	دماوند.....
۸	۱۲۷	۱۶	۱۰۳۹	۵۳۷	رباط کریم.....
۳۳	۵۷۲	۲۵	۸۲۶	۲۰۲۸	ری.....
۱۹۰	۳۲۲	۱۳	۵۴۳۷	۲۰۵	شمیرانات.....
۳۰	۳۰۴	۶۱	۳۵۷۰	۸۳۳	شهریار.....
۴۴	۷۰۲	۰	۴۲۲۸	۲۸۴۲	فیروزکوه.....
۹	۱۶	۵	۱۰۵	۱۱۳	قدس.....
۲	۳۴	۱۴	۵۹	۴۰۲	قرچک.....
۱۲	۶۱۴	۲۳	۱۴۱۲	۶۲۶	ملارد.....
۴۶	۸۷۳	۱۴۸	۶۰۴	۲۹۶۲	ورامین.....



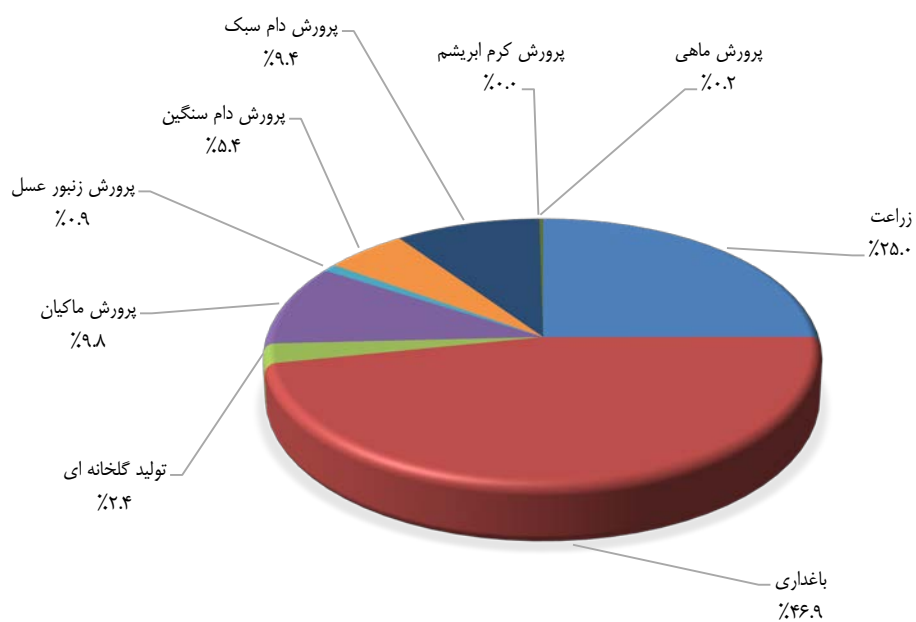
۴- کشاورزی، جنگلداری و شیلات _____ سالنامه آماری استان تهران-۱۳۹۶

۴-۲- بهره برداری های کشاورزی برحسب نوع فعالیت در سطح شهرستان: آبان ۱۳۹۳ (دنباله)

پرورش ماهی	پرورش کرم ابریشم	پرورش دام سبک	پرورش دام سنگین	شهرستان
۱۸۲	۱	۶۸۷۱	۳۹۳۷	کل استان.....
۲۲	۰	۱۰۲	۱۱۵	اسلامشهر.....
۱	۰	۱۷	۱۲	بهارستان.....
۴	۰	۱۱۰۵	۳۹۶	پاکدشت.....
۱	۰	۹۴	۴۰	پردیس.....
۱۹	۰	۶۲۷	۶۲۳	پیشوا.....
۱۴	۰	۲۶۵	۵۴	تهران.....
۱۳	۱	۸۱۲	۲۵۷	دماوند.....
۱۱	۰	۱۵۰	۷۵	رباط کریم.....
۱۳	۰	۶۱۶	۴۶۷	ری.....
۳	۰	۳۲۸	۷۶	شمیرانات.....
۵	۰	۲۱۴	۲۵۸	شهریار.....
۴۱	۰	۱۱۳۷	۴۴۰	فیروزکوه.....
۴	۰	۱۸	۱۶	قدس.....
۰	۰	۱۱۴	۵۸	قرچک.....
۱۷	۰	۴۶۷	۳۸۴	ملارد.....
۱۴	۰	۸۰۵	۶۶۶	ورامین.....

مأخذ- مرکز آمار ایران. (ر.م).

۴-۱- تعداد بهره برداری های کشاورزی بر حسب نوع فعالیت: آبان ۱۳۹۳



مبنا: جدول ۴-۲

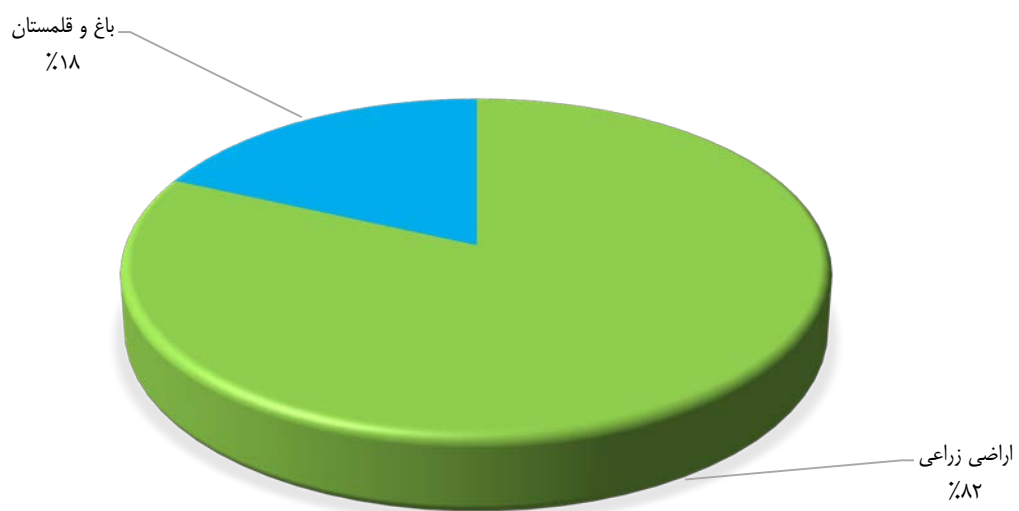
۴- کشاورزی، جنگلداری و شیلات _____ سالنامه آماری استان تهران-۱۳۹۶

۴-۳- تعداد و مساحت بهره برداری های با زمین بر حسب وسعت اراضی کشاورزی: آبان ۱۳۹۳ (بهره برداری-هکتار)

باغ و قلمستان		اراضی زراعی		کل		شرح
مساحت	تعداد بهره برداری	مساحت	تعداد بهره برداری	مساحت	تعداد بهره برداری	
۳۳۲۳۲	۳۳۵۳۲	۱۴۱۱۱۹	۱۱۴۴	۱۸۲۱۲۰	۴۶۰۶۹	جمع
۵۴۵۴	۲۴۵۲۲	۱۲۹۳	۳۹۷۰	۶۷۴۷	۲۶۹۸۰	جمع کمتر از ۱ هکتار
۳۰۸	۶۱۰۶	۱۱	۳۲۵	۳۱۹	۶۲۶۶	کمتر از ۰,۱ هکتار
۷۶۷	۶۳۵۳	۵۰	۵۳۳	۸۱۷	۶۶۹۳	۰,۱ تا کمتر از ۰,۲ هکتار
۲۱۲۵	۷۹۶۶	۳۶۶	۱۴۷۵	۲۴۹۱	۸۹۴۰	۰,۲ تا کمتر از ۰,۵ هکتار
۲۲۵۴	۴۰۹۷	۸۶۶	۱۶۳۷	۳۱۲۰	۵۰۸۲	۰,۵ تا کمتر از ۱ هکتار
۸۷۸۷	۶۵۸۴	۱۷۲۳۳	۸۰۲۷	۲۶۰۲۰	۱۲۲۶۴	جمع ۱ تا کمتر از ۵ هکتار
۳۳۹۷	۳۵۰۷	۲۸۹۲	۲۷۳۵	۶۲۸۹	۵۳۵۰	۱ تا کمتر از ۲ هکتار
۲۵۴۴	۱۶۵۳	۴۵۳۶	۲۳۲۹	۷۰۸۰	۳۳۳۲	۲ تا کمتر از ۳ هکتار
۱۵۸۶	۸۵۲	۴۶۸۴	۱۶۱۹	۶۲۷۰	۲۰۲۰	۳ تا کمتر از ۴ هکتار
۱۲۶۰	۵۷۲	۵۱۲۱	۱۳۴۴	۶۳۸۱	۱۵۶۲	۴ تا کمتر از ۵ هکتار
۶۵۳۷	۱۸۴۸	۳۷۴۸۲	۴۵۸۸	۴۴۰۱۹	۵۱۴۰	جمع ۵ تا کمتر از ۲۰ هکتار
۲۵۹۴	۹۵۳	۱۲۲۵۳	۲۲۶۳	۱۴۸۴۷	۲۵۷۸	۵ تا کمتر از ۷,۵ هکتار
۹۱۶	۲۷۳	۵۶۰۵	۷۱۵	۶۵۲۱	۷۸۹	۷,۵ هکتار تا کمتر از ۱۰ هکتار ...
۱۸۳۸	۴۲۳	۱۲۰۳۹	۱۱۱۷	۱۳۸۷۷	۱۲۳۳	۱۰ تا کمتر از ۱۵ هکتار
۱۱۸۹	۱۹۹	۷۵۸۵	۴۹۳	۸۷۷۴	۵۴۱	۱۵ تا کمتر از ۲۰ هکتار
۳۱۳۸	۳۶۴	۲۸۱۲۸	۱۰۲۸	۳۱۲۶۶	۱۱۰۹	جمع ۲۰ تا کمتر از ۵۰ هکتار
۱۰۵۱	۱۵۰	۸۰۷۶	۳۹۹	۹۱۲۷	۴۳۸	۲۰ تا کمتر از ۲۵ هکتار
۱۱۱۷	۱۲۲	۱۱۱۳۳	۳۹۸	۱۲۲۵۰	۴۲۴	۲۵ تا کمتر از ۳۵ هکتار
۹۷۰	۹۲	۸۹۱۹	۲۳۱	۹۸۸۹	۲۴۷	۳۵ تا کمتر از ۵۰ هکتار
۹۳۱۶	۲۱۴	۶۴۷۵۳	۵۳۱	۷۴۰۶۸	۵۷۶	جمع ۵۰ تا ۲۰۰۰ هکتار
۲۲۱۳	۱۱۲	۱۸۵۰۶	۳۰۰	۲۰۷۱۹	۳۲۸	۵۰ تا کمتر از ۱۰۰ هکتار
۲۴۰۲	۶۶	۱۹۰۶۳	۱۶۱	۲۱۴۶۵	۱۷۳	۱۰۰ تا کمتر از ۲۰۰ هکتار
۱۴۸۳	۱۹	۱۳۱۳۳	۴۹	۱۴۶۱۶	۵۳	۲۰۰ تا کمتر از ۵۰۰ هکتار
۱۹۸۱	۱۳	۸۶۰۸	۱۶	۱۰۵۸۹	۱۷	۵۰۰ تا کمتر از ۱۰۰۰ هکتار
۱۲۳۷	۴	۵۴۴۳	۵	۶۶۸۰	۵	۱۰۰۰ تا کمتر از ۲۰۰۰ هکتار
.	۲۰۰۰ هکتار و بیشتر

مأخذ- مرکز آمار ایران. (ر.م).

۴-۲- کاربری اراضی در بهره برداری های کشاورزی با زمین: آبان ۱۳۹۳



مبنا: جدول ۴-۳

۴- کشاورزی، جنگلداری و شیلات _____ سالنامه آماری استان تهران-۱۳۹۶

۴-۴- تعداد و مساحت بهره برداری های با زمین بر حسب نوع کشت و شهرستان: آبان ۱۳۹۳ (بهره برداری-هکتار)

کل						شهرستان
مساحت			تعداد بهره برداری			
دیم	آبی	جمع	دیم	آبی	جمع	
۱۹۴۳	۱۷۳۱۷۶	۱۸۲۱۱۸	۱۷۸۵	۵۰۸۴۶	۵۲۶۳۱	کل استان.....
۹	۸۲۸۳	۸۲۹۲	۳	۱۰۹۲	۱۰۹۵	اسلامشهر.....
۰	۱۵۱۷	۱۵۱۷	۰	۲۹۴	۲۹۴	بهارستان.....
۰	۱۳۵۶۸	۱۳۵۶۸	۰	۲۸۷۸	۲۸۷۸	پاکدشت.....
۱۵۳	۵۱۱	۶۶۴	۶۳	۱۰۰۷	۱۰۷۰	پردیس.....
۰	۱۴۷۷۰	۱۴۷۷۰	۰	۲۴۰۷	۲۴۰۷	پیشوا.....
۸۳	۵۳۳۴	۵۴۱۷	۱۵۵	۲۲۲۳	۲۳۷۸	تهران.....
۳۶۲۷	۱۳۳۱۱	۱۶۹۳۸	۶۱۸	۱۳۶۱۳	۱۴۲۳۲	دماوند.....
۰	۴۱۱۶	۴۱۱۶	۰	۱۵۶۷	۱۵۶۷	رباط کریم.....
۹۷	۳۰۳۰۹	۳۰۴۰۶	۶۱	۲۶۵۱	۲۷۱۲	ری.....
۱۶۸	۲۲۲۳	۲۳۹۱	۱۴	۵۶۲۸	۵۶۴۲	شمیرانات.....
۱۰۶	۹۲۶۲	۹۳۶۸	۱۵	۴۳۵۵	۴۳۷۰	شهریار.....
۳۳۷۸	۸۵۵۹	۱۱۹۳۷	۷۶۰	۶۹۰۸	۷۶۶۸	فیروزکوه.....
۴۲	۹۵۴	۹۹۶	۳	۲۱۶	۲۱۹	قدس.....
۱	۴۷۸۳	۴۷۸۴	۴	۴۵۶	۴۶۰	قرچک.....
۱۲۷۹	۸۵۴۷	۹۸۲۶	۸۸	۱۹۹۱	۲۰۷۹	ملارد.....
۰	۴۷۱۲۹	۴۷۱۲۹	۰	۳۵۶۰	۳۵۶۰	ورامین.....



سالنامه آماری استان تهران-۱۳۹۶ _____ ۴-کشاورزی، جنگلداری و شیلات

۴-۴- تعداد و مساحت بهره برداری های با زمین بر حسب نوع کشت و شهرستان: آبان ۱۳۹۳ (دنباله) (بهره برداری-هکتار)

اراضی زراعی						شهرستان
مساحت			تعداد بهره برداری			
دیم	آبی	جمع	دیم	آبی	جمع	
۱۱۱۱۵	۱۴۰۰۰۱	۱۴۱۱۱۱۶	۱۷۲۴	۱۷۳۴۸	۱۹۰۷۲	کل استان.....
۹	۷۵۷۸	۷۵۸۷	۳	۵۷۸	۵۸۱	اسلامشهر.....
۰	۱۴۳۳	۱۴۳۳	۰	۲۰۵	۲۰۵	بهارستان.....
۰	۱۲۶۹۴	۱۲۶۹۴	۰	۱۸۶۰	۱۸۶۰	پاکدشت.....
۱۵۲	۱۲۳	۲۷۵	۵۹	۱۲۲	۱۸۱	پردیس.....
۰	۱۴۳۶۵	۱۴۳۶۵	۰	۱۹۰۱	۱۹۰۱	پیشوا.....
۸۳	۴۵۸۶	۴۶۶۹	۱۵۳	۵۷۸	۷۳۱	تهران.....
۳۵۸۴	۳۳۷۱	۶۹۵۵	۵۸۸	۱۷۹۹	۲۳۸۷	دماوند.....
۰	۳۲۷۸	۳۲۷۸	۰	۵۳۴	۵۳۴	رباط کریم.....
۹۷	۲۸۰۳۶	۲۸۱۳۳	۶۱	۱۹۸۲	۲۰۴۳	ری.....
۱۶۸	۱۱۷	۲۸۵	۱۴	۱۹۱	۲۰۵	شمیرانات.....
۹۶	۴۶۴۸	۴۷۴۴	۵	۸۰۸	۸۱۳	شهریار.....
۳۳۷۶	۵۰۰۹	۸۳۸۵	۷۵۵	۲۷۳۱	۳۴۸۶	فیروزکوه.....
۴۲	۷۴۸	۷۹۰	۳	۱۱۲	۱۱۵	قدس.....
⊙	۴۷۰۷	۴۷۰۷	۱	۴۰۲	۴۰۳	قرچک.....
۱۲۷۸	۶۵۲۷	۷۸۰۵	۸۲	۵۸۴	۶۶۶	ملارد.....
۰	۴۲۷۸۱	۴۲۷۸۱	۰	۲۹۶۱	۲۹۶۱	ورامین.....



۴- کشاورزی، جنگلداری و شیلات _____ سالنامه آماری استان تهران-۱۳۹۶

۴-۴- تعداد و مساحت بهره برداری های با زمین بر حسب نوع کشت و شهرستان: آبان ۱۳۹۳ (دنباله) (بهره برداری-هکتار)

باغ و قلمستان						شهرستان
مساحت			تعداد بهره برداری			
دیم	آبی	جمع	دیم	آبی	جمع	
۵۸	۳۳۱۷۵	۳۳۲۳۳	۶۱	۳۳۴۹۸	۳۳۵۵۹	کل استان.....
۰	۷۰۵	۷۰۵	۰	۵۱۴	۵۱۴	اسلامشهر.....
۰	۸۴	۸۴	۰	۸۹	۸۹	بهارستان.....
۰	۸۷۴	۸۷۴	۰	۱۰۱۸	۱۰۱۸	پاکدشت.....
۱	۳۸۸	۳۸۹	۴	۸۸۵	۸۸۹	پردیس.....
۰	۴۰۵	۴۰۵	۰	۵۰۶	۵۰۶	پیشوا.....
⊙	۷۴۸	۷۴۸	۲	۱۶۴۵	۱۶۴۷	تهران.....
۴۳	۹۹۴۰	۹۹۸۳	۳۱	۱۱۸۱۴	۱۱۸۴۵	دماوند.....
۰	۸۳۸	۸۳۸	۰	۱۰۳۳	۱۰۳۳	رباط کریم.....
۰	۲۲۷۳	۲۲۷۳	۰	۶۶۹	۶۶۹	ری.....
۰	۲۱۰۶	۲۱۰۶	۰	۵۴۳۷	۵۴۳۷	شمیرانات.....
۱۰	۴۶۱۴	۴۶۲۴	۱۰	۳۵۴۷	۳۵۵۷	شهریار.....
۲	۳۵۵۰	۳۵۵۲	۵	۴۱۷۷	۴۱۸۲	فیروزکوه.....
۰	۲۰۶	۲۰۶	۰	۱۰۴	۱۰۴	قدس.....
۱	۷۶	۷۷	۳	۵۴	۵۷	قرچک.....
۱	۲۰۲۰	۲۰۲۱	۶	۱۴۰۷	۱۴۱۳	ملارد.....
۰	۴۳۴۸	۴۳۴۸	۰	۵۹۹	۵۹۹	ورامین.....

مأخذ- مرکز آمار ایران. (م.م).

سالنامه آماری استان تهران-۱۳۹۶ _____ ۴-کشاورزی، جنگلداری و شیلات

۴-۵- تعداد بهره برداری و سطح کاشت محصولات زراعی در فضای باز بر حسب شهرستان: آبان ۱۳۹۳ (بهره برداری-هکتار)

گندم						شهرستان
سطح کاشت			تعداد بهره برداری			
دیم	آبی	جمع	دیم	آبی	جمع	
۳۳۵۸	۴۶۹۴۹	۵۰۳۰۷	۷۸۷	۷۵۹۱	۸۳۷۸	کل استان.....
.	۱۷۴۰	۱۷۴۰	.	۱۴۶	۱۴۶	اسلامشهر.....
.	۲۳۵	۲۳۵	.	۳۵	۳۵	بهارستان.....
.	۶۱۴۹	۶۱۴۹	.	۱۲۵۶	۱۲۵۶	پاکدشت.....
۶۵	۳۸	۱۰۳	۴۹	۵۸	۱۰۷	پردیس.....
.	۴۹۰۷	۴۹۰۷	.	۱۰۳۳	۱۰۳۳	پیشوا.....
۳۳	۲۴۲۷	۲۴۶۰	۳۹	۱۹۹	۲۳۸	تهران.....
۱۱۵۰	۶۱۳	۱۷۶۳	۲۸۰	۴۴۱	۷۲۱	دماوند.....
.	۹۴۱	۹۴۱	.	۱۷۸	۱۷۸	رباط کریم.....
۵۷	۱۱۵۸۵	۱۱۶۴۲	۵۶	۱۲۹۹	۱۳۵۵	ری.....
۸۲	۱	۸۳	۴	۵	۹	شمیرانات.....
.	۱۵۳۳	۱۵۳۳	.	۱۵۸	۱۵۸	شهریار.....
۱۵۲۱	۶۶۰	۲۱۸۱	۳۱۶	۴۲۰	۷۳۶	فیروزکوه.....
.	۳۱۴	۳۱۴	.	۶۱	۶۱	قدس.....
⊙	۱۹۳۲	۱۹۳۲	۱	۳۱۷	۳۱۸	قرچک.....
۴۵۰	۲۳۲۶	۲۷۷۶	۴۲	۲۴۳	۲۸۵	ملارد.....
.	۱۱۵۴۸	۱۱۵۴۸	.	۱۷۴۲	۱۷۴۲	ورامین.....

۴- کشاورزی، جنگلداری و شیلات _____ سالنامه آماری استان تهران-۱۳۹۶

۴-۵- تعداد بهره برداری و سطح کاشت محصولات زراعی در فضای باز بر حسب شهرستان: آبان ۱۳۹۳ (دنباله)

(بهره برداری-هکتار)

جو						شهرستان
سطح کاشت			تعداد بهره برداری			
دیم	آبی	جمع	دیم	آبی	جمع	
۱۳۲۳	۳۵۷۷۳	۳۷۰۸۶	۳۱۳	۵۲۹۴	۵۶۰۷	کل استان
⊙	۲۶۱۷	۲۶۱۷	۱	۲۰۸	۲۰۹	اسلامشهر
.	۳۱۴	۳۱۴	.	۴۷	۴۷	بهارستان
.	۲۷۲۳	۲۷۲۳	.	۷۱۶	۷۱۶	پاکدشت
۷۱	۴۱	۱۱۲	۳۵	۵۰	۸۵	پردیس
.	۲۵۵۵	۲۵۵۵	.	۶۰۹	۶۰۹	پیشوا
۲۳	۸۸۷	۹۱۰	۱۹	۱۱۱	۱۳۰	تهران
۴۲۹	۱۶۹	۵۹۸	۱۰۲	۱۶۲	۲۶۴	دماوند
.	۹۷۱	۹۷۱	.	۱۸۷	۱۸۷	رباط کریم
۳۸	۷۴۶۲	۷۵۰۰	۱۴	۵۴۵	۵۵۹	ری
۷	//	۷	۹	۴	۱۳	شمیرانات
۱۸	۹۳۳	۹۵۱	۳	۱۷۹	۱۸۲	شهریار
۱۴۲	۸۹	۲۳۱	۶۶	۱۲۷	۱۹۳	فیروزکوه
⊙	۲۰۶	۲۰۶	۱	۲۹	۳۰	قدس
.	۱۷۱۰	۱۷۱۰	.	۲۳۸	۲۳۸	قرچک
۵۸۵	۱۸۶۳	۲۴۴۸	۶۳	۳۷۲	۴۳۵	ملارد
.	۱۳۲۳۳	۱۳۲۳۳	.	۱۷۱۰	۱۷۱۰	ورامین



سالنامه آماری استان تهران-۱۳۹۶ _____ ۴-کشاورزی، جنگلداری و شیلات

۴-۵- تعداد بهره برداری و سطح کاشت محصولات زراعی در فضای باز بر حسب شهرستان: آبان ۱۳۹۳ (دنباله)
(بهره برداری-هکتار)

برنج						شهرستان
سطح کاشت			تعداد بهره برداری			
دیم	آبی	جمع	دیم	آبی	جمع	
.	۲۹۲	۲۹۲	.	۶۳	۶۳	کل استان.....
.	اسلامشهر.....
.	بهارستان.....
.	پاکدشت.....
.	پردیس.....
.	پیشوا.....
.	تهران.....
.	دماوند.....
.	رباط کریم.....
.	۲۹۲	۲۹۲	.	۶۲	۶۲	ری.....
.	شمیرانات.....
.	شهریار.....
.	⊗	⊗	.	۱	۱	فیروزکوه.....
.	قدس.....
.	قرچک.....
.	ملارد.....
.	ورامین.....

مأخذ- مرکز آمار ایران. (م.م).

۴- کشاورزی، جنگلداری و شیلات _____ سالنامه آماری استان تهران-۱۳۹۶

۴-۶- مساحت و نوع فعالیت گلخانه بر حسب شهرستان: آبان ۱۳۹۳ (بهره برداری)

تعداد بهره برداری محصولات باغی	تعداد بهره برداری محصولات زراعی	تعداد بهره برداری گل و گیاه زینتی	گلخانه		شهرستان
			تعداد بهره برداری	مساحت (هکتار)	
۵۸	۱۳۰۴	۴۹۵	۱۷۴۸	۱۳۵۳	کل استان.....
۱	۱۱	۱۴	۲۷	۲۰	اسلامشهر.....
۱	۹	۱	۱۰	۳	بهارستان.....
۱۵	۲۴۰	۳۴۱	۵۴۹	۳۶۲	پاکدشت.....
۴	۸۰۵	۱۰	۸۱۶	۷۸۷	پردیس.....
۰	۱	۲	۳	۳	پیشوا.....
۱	۴	۳	۵	۲	تهران.....
۵	۱۳	۲۱	۳۳	۱۳	دماوند.....
۴	۱۱	۳	۱۶	۶	رباط کریم.....
۱	۱۸	۱۰	۲۵	۸	ری.....
۵	۶	۱۳	۱۳	۲	شمیرانات.....
۱۲	۳۲	۴۴	۶۱	۳۰	شهریار.....
۰	۰	۰	۰	۰	فیروزکوه.....
۳	۰	۴	۵	۱	قدس.....
۱	۱۳	۲	۱۴	۷	قرچک.....
۱	۵	۱۸	۲۳	۱۷	ملارد.....
۴	۱۳۶	۹	۱۴۸	۹۲	ورامین.....

مأخذ- مرکز آمار ایران. (ر.م).

سالنامه آماری استان تهران-۱۳۹۶ _____ ۴-کشاورزی، جنگلداری و شیلات

۴-۷- بهره برداری های دارای فعالیت باغداری و مقدار تولید محصولات باغی: ۱۳۹۶ (بهره برداری-تن)

شرح	تعداد بهره برداری های دارای فعالیت باغداری	تولید محصولات باغی
کل استان.....	۳۳۱۵۵	۳۷۶۶۲۶

مأخذ- مرکز آمار ایران. دفتر کشاورزی.

۴-۸- تعداد و مساحت بهره برداری های دارای باغ و قلمستان: ۱۳۹۶ (بهره برداری- هکتار)

شرح	کل باغ و قلمستان		کاشت ساده (تک محصولی)		کاشت مخلوط (چندمحصولی)	
	تعداد بهره برداری	مساحت	تعداد بهره برداری	مساحت	تعداد بهره برداری	مساحت
کل استان.....	۳۳۷۷۱	۳۴۰۶۰	۶۵۰۸	۱۱۱۴۲	۲۸۱۱۹	۲۲۹۱۸

مأخذ- مرکز آمار ایران. دفتر کشاورزی.

۴- کشاورزی، جنگلداری و شیلات _____ سالنامه آماری استان تهران-۱۳۹۶

۴-۹- بهره برداری های دارای انواع دام و تعداد دام آنها در روز آمارگیری بر حسب شهرستان: آبان ۱۳۹۳ (رأس- نفر)

شهرستان	تعداد گاو و گوساله	تعداد گوسفند و بره	تعداد بز و بزغاله	تعداد شتر و بچه شتر
کل استان	۳۴۳۰۵۰	۶۷۳۶۳۹	۷۹۳۸۵	۹۸۲
اسلامشهر	۳۰۵۰۲	۱۴۸۶۱	۸۷۲	⊙
بهارستان	۸۸۷۲	۴۶۰۲	//	.
پاکدشت	۲۶۰۱۱	۷۹۶۸۴	۱۷۸۰۲	⊙
پردیس	۹۸۴	۱۳۱۷۳	۱۰۹۵	.
پیشوا	۴۷۹۰۷	۷۲۹۰۰	۴۹۰۸	.
تهران	۲۴۹۸	۳۳۷۹۵	۱۱۳۹	.
دماوند	۶۳۰۴	۵۹۴۶۳	۸۹۱۹	۳۴
رباط کریم	۱۰۳۳۱	۱۹۱۴۷	۱۶۴۸	.
ری	۷۱۳۳۳	۷۲۵۲۰	۱۱۲۰۲	۳۳۷
شمیرانات	۸۶۴	۲۷۰۰۸	۲۷۵۱	.
شهریار	۴۲۱۷۶	۳۲۳۰۶	۱۱۴۲	⊙
فیروزکوه	۲۶۳۵	۹۳۸۲۲	۸۳۵۹	.
قدس	۸۰۲۷	۲۱۶۰	۱۸۱	.
قرچک	۵۸۱۶	۱۶۷۹۴	۲۲۵۷	۶۰
ملارد	۲۴۰۷۳	۵۹۷۲۱	۹۵۴۹	.
ورامین	۵۴۷۱۷	۷۱۶۸۳	۷۴۹۳	۵۴۵

مأخذ- مرکز آمار ایران. دفتر کشاورزی.

سالنامه آماری استان تهران-۱۳۹۶ _____ ۴-کشاورزی، جنگلداری و شیلات

۴-۱۰- بهره برداری های دارای انواع دام و تعداد دام آنها در روز آمارگیری: ۱۳۹۶ (بهره برداری-رأس)

بز و بزغاله		گوسفند و بره		گاو و گوساله		شرح
دام	بهره برداری	دام	بهره برداری	دام	بهره برداری	
۱۲۵۷۸۲	۳۱۰۷	۷۷۸۲۱۴	۴۹۳۱	۳۳۶۷۷۴	۳۱۸۵	کل استان.....

مأخذ- مرکز آمار ایران. دفتر کشاورزی.

۴-۱۱- بهره برداری های دارای دام شیردوشی شده^(۱)، تعداد دام و مقدار تولید شیر هر یک از انواع دام: ۱۳۹۶

(بهره برداری-رأس- تن)

گاو			مقدار کل تولید شیر	شرح
مقدار تولید شیر	دام شیر دوشی شده	بهره برداری		
۹۲۷۸۷۳	۱۱۰۱۶۹	۲۴۹۵	۹۴۶۵۹۵	کل استان.....

بز		گوسفند			شرح	
مقدار تولید شیر	دام شیر دوشی شده	بهره برداری	مقدار تولید شیر	دام شیر دوشی شده		
۳۷۲۰	۵۴۷۲۰	۲۵۸۵	۱۵۰۰۹	۲۰۳۶۷۹	۲۶۳۳	کل استان.....

(۱) منظور از دام شیر دوشی شده، دام ماده ای است که در ۳۶۵ روز گذشته نسبت به روز سرشماری زایمان کرده و از آن شیر دوشی شده باشد. دامی که تمام شیر آن به مصرف نوزادش می رسد، دام شیر دوشی شده محسوب نمی شود.
مأخذ- مرکز آمار ایران. دفتر کشاورزی.

۴- کشاورزی، جنگلداری و شیلات _____ سالنامه آماری استان تهران-۱۳۹۶

۴-۱۲- بهره برداری های دارای دام مولد، تعداد دام و مقدار تولید پشم گوسفند و مو و کرک بز: ۱۳۹۶ (رأس- کیلوگرم)

بز		گوسفند			شرح
مقدار تولید مو و کرک	تعداد دام مو و کرک چینی شده	تعداد بهره برداری	مقدار تولید پشم	تعداد دام پشم چینی شده	
۵۳۸۷۴	۹۱۰۰۵	۲۰۱۷	۴۷۹۰۱۱	۶۹۱۶۴۱	۴۷۱۴
کل استان.....					

مأخذ- مرکز آمار ایران. دفتر کشاورزی.

۴-۱۳- تعداد و ظرفیت^(۱) گاوداری های صنعتی فعال بر حسب نوع فعالیت: ۱۳۹۵ (رأس)

ظرفیت	تعداد	شرح
۶۱۴۸۰۳	۱۹۸۷
کل استان.....		

(۱) منظور از ظرفیت کل، تعداد رأس دامی است که با توجه به تأسیسات و امکانات موجود قابل نگهداری است و منظور از ظرفیت بر اساس گله مادر، سهمی از ظرفیت کل است که به گاوهای ماده در حال شیردهی و گاوهای خشک، اعم از آبستن و غیرآبستن تعلق می گیرد.

مأخذ- مرکز آمار ایران. دفتر کشاورزی.

۴-۱۴- تعداد گاو و گوساله گاوداری های صنعتی فعال: ۱۳۹۵ (رأس)

گاو و گوساله موجود در گاوداری های تولید کننده شیر				گاو و گوساله موجود در کل گاوداری ها				شرح
بومی	آمیخته(دورگ)	اصیل	جمع	بومی	آمیخته(دورگ)	اصیل	جمع	
۳۳۳۱	۱۳۷۶۳	۲۱۲۱۸	۲۲۹۲۱۲	۳۸۸۸۷	۵۳۱۲۹	۲۲۹۴۰۳	۳۲۱۴۲۰	
کل استان.....								

مأخذ- مرکز آمار ایران. دفتر کشاورزی.

۴- کشاورزی، جنگلداری و شیلات _____ سالنامه آماری استان تهران-۱۳۹۶

۴-۱۷- سطح زیر کشت محصولات سالانه و دائمی (هکتار)

سطح زیر کشت باغات غیرمثمر			سطح زیر کشت باغات مثمر			سطح زیر کشت محصولات سالانه			جمع کل	سال زراعی و شهرستان
بارور	نهال	جمع	بارور	نهال	جمع	دیم	آبی	جمع		
×	×	×	۳۸۲۷۴	۴۸۹۸	۴۳۱۷۲	۱۰۰۰	۱۵۳۵۸۷	۱۵۴۵۸۷	۱۹۷۷۵۹ ۱۳۹۰-۹۱
×	×	×	۳۸۴۶۶	۴۹۲۳	۴۳۳۸۹	۱۰۰۰	۱۵۸۰۱۳	۱۵۹۰۱۳	۲۰۲۴۰۲ ۱۳۹۱-۹۲
×	×	×	۴۲۰۷۸	۶۱۸۶	۴۸۲۶۷	۱۴۵۰	۱۳۸۹۱۵	۱۴۰۳۶۵	۱۸۸۶۳۲ ۱۳۹۳-۹۴
			۴۰۷۱۴	۷۱۴۱	۴۷۸۵۵	۱۱۴۵	۱۳۶۸۹۳	۱۳۸۰۳۸	۱۸۵۸۹۳ ۱۳۹۴-۹۵
۲۱	۲۷۸	۲۹۹	۳۸۰۰۵	۵۵۷۸	۴۳۵۸۳	۱۲۸۶	۱۳۴۴۰۰	۱۳۵۶۸۶	۱۷۹۵۶۸ ۱۳۹۵-۹۶
۴	۰	۴	۶۵۹	۲۶	۶۸۵	۰	۱۰۹۹۰	۱۰۹۹۰	۱۱۶۷۹ اسلامشهر
۰	۱	۱	۸۳	۳۱	۱۱۴	۰	۱۴۹۰	۱۴۹۰	۱۶۰۵ بهارستان
۱۳	۰	۱۳	۷۵۹	۴۶۹	۱۲۲۸	۰	۱۵۸۱۳	۱۵۸۱۳	۱۷۰۵۴ پاکدشت
۰	۰	۰	۴۱۳	۱۴۱	۵۵۴	۰	۰	۰	۵۵۴ پردیس
۰	۰	۰	۱۷۶	۱۱۰	۲۸۶	۰	۱۰۶۰۵	۱۰۶۰۵	۱۰۸۹۱ پیشوا
۰	۰	۰	۱۳۸۶	۲۸۱	۱۶۶۷	۰	۴۰۰۴	۴۰۰۴	۵۶۷۱ تهران
۰	۰	۰	۸۰۲۲	۱۳۴	۸۱۵۶	۸۳۱	۱۹۶۰	۲۷۹۱	۱۰۹۴۷ دماوند
۲	۰	۲	۳۵۰۴	۲۱۱	۳۷۱۵	۰	۴۵۰۶	۴۵۰۶	۸۲۲۳ رباط کریم
۰	۱۴۸	۱۴۸	۶۴۵	۵۷۵	۱۲۲۰	۰	۳۵۵۵۱	۳۵۵۵۱	۳۶۹۱۹ ری
۱	۰	۱	۶۸۴۷	۱۷۸	۷۰۲۵	۰	۰	۰	۷۰۲۶ شمیرانات
۰	۰	۰	۵۸۳۹	۴۲	۵۸۸۱	۱۴	۴۹۷۹	۴۹۹۳	۱۰۸۷۴ شهریار
۰	۰	۰	۲۶۳۵	۱۵۷	۲۷۹۲	۴۲۸	۴۴۵۱	۴۸۷۹	۷۶۷۱ فیروزکوه
۰	۳	۳	۲۲۶	۰	۲۲۶	۰	۹۹۶	۹۹۶	۱۲۲۵ قدس
۱	۰	۱	۵۰	۱۰۶	۱۵۶	۰	۲۷۱۷	۲۷۱۷	۲۸۷۴ قرچک
۰	۱۲۶	۱۲۶	۳۲۷۱	۲۸۲	۳۵۵۳	۱۳	۶۷۱۷	۶۷۳۰	۱۰۴۰۹ ملارد
۰	۰	۰	۳۴۹۰	۲۸۳۵	۶۳۲۵	۰	۲۹۶۲۱	۲۹۶۲۱	۳۵۹۴۶ ورامین

مأخذ- سازمان جهاد کشاورزی استان تهران.

سالنامه آماری استان تهران-۱۳۹۶ _____ ۴-کشاورزی، جنگلداری و شیلات

۱۸-۴- مقدار انواع کود شیمیایی توزیع شده (تن)

سال و شهرستان	جمع	اوره	فسفات آمونیوم	نترات آمونیوم	سولفات آمونیوم	سوپر فسفات تریپل	سولفات پتاسیم	کلرور پتاسیم	میکرو المنت
.....۱۳۸۰	۶۹۴۰۰	۴۴۲۲۲	۵۵۰۸	۱۴۸۰	۱۱۵۷	۹۶۷۱	۳۸۹۴	۲۳۹	۳۲۲۹
.....۱۳۸۵	۹۳۳۲۸	۵۱۵۲۵	۶۹۹۹	۳۲۶۰	۱۲۳۳	۱۰۷۴۳	۶۴۰۰	۲۳۳	۱۲۹۳۵
.....۱۳۹۰	۲۶۳۰۶	۱۸۱۷۶	۳۱۱۶	۳۷۵	.	۱۸۵۴	۱۳۹۱	.	۱۳۹۴
.....۱۳۹۲	۳۳۸۷۴	۲۸۵۹۷	۲۳۸۸	.	.	۲۴۴۳	۸۲	.	۳۶۴
.....۱۳۹۳	۲۷۶۲۳	۲۰۰۱۰	۱۴۲۹	.	.	۴۰۵۰	۱۷۳۴	۲۸۱	۱۱۹
.....۱۳۹۴	۳۷۳۱۴	۲۸۷۱۵	۱۲۸۶	.	.	۵۶۱۲	۱۲۰۶	۳۱۵	۱۸۰
.....۱۳۹۵	۳۲۶۵۳	۲۳۲۳۶	۳۰۲	.	.	۵۵۲۷	۲۴۹۲	۱۰۳۲	۶۴
..... ۱۳۹۶	۳۲۳۸۲	۲۲۹۲۲	۲۰۰	.	۱۲۵	۶۱۶۳	۱۸۵۴	۶۶۶	۴۵۲
.....اسلامشهر	۱۴۴۹	۱۱۲۵	۲۰	.	.	۱۵۵	۶۵	.	۸۴
.....بهارستان	۲۵۵	۱۷۰	۱۰	.	.	۴۵	۳۰	.	.
.....پاکدشت	۴۲۷۱	۲۳۷۰	.	.	۸۵	۱۰۳۵	۱۵۸	۶۲۳	.
.....پردیس
.....پیشوا	۳۲۶۶	۲۴۹۰	۱۰	.	۲۵	۶۸۲	۵۹	.	.
.....تهران	۱۳۸۷	۱۱۰۷	۷۰	.	.	۱۳۵	۵۵	۲۰	.
.....دماوند	۱۰۲۴	۴۸۹	.	.	.	۱۹۷	۲۰۸	.	۱۳۰
.....رباط کریم	۶۴۲	۵۲۷	۳۰	.	.	۷۵	۱۰	.	.
.....ری	۹۰۷۲	۷۰۳۰	.	.	.	۱۵۵۱	۴۶۶	.	۲۵
.....شمیرانات	۶۰	۳۰	.	.	.	۱۵	۱۵	.	.
.....شهریار	۱۲۰۶	۶۹۹	۲۶	.	.	۲۳۹	۱۰۶	۱۳	۱۲۳
.....فیروزکوه	۳۸۶	۲۴۹	۱۹	.	.	۶۷	۲۱	.	۳۰
.....قدس	۴۹۲	۳۷۲	.	.	.	۹۰	۳۰	.	.
.....قرچک
.....ملارد	۲۲۷۳	۱۶۶۸	۵	.	۱۵	۳۷۵	۱۷۵	.	۳۵
.....ورامین	۶۵۹۹	۴۵۹۶	۱۰	.	.	۱۵۰۲	۴۵۶	۱۰	۲۵

مأخذ- سازمان جهاد کشاورزی استان تهران.

۴- کشاورزی، جنگلداری و شیلات _____ سالنامه آماری استان تهران-۱۳۹۶

۴-۱۹- سطح زیر کشت و مقدار تولید برخی از محصولات سالانه (به استثنای نباتات صنعتی) بر حسب شهرستان: سال زراعی ۱۳۹۵-۹۶ (هکتار-تن)

گندم		سبزی و صیفی		ذرت علوفه ای		شهرستان
تولید	سطح زیر کشت	تولید	سطح زیر کشت	تولید	سطح زیر کشت	
۲۴۴۳۸۹	۳۹۸۸۱	۷۵۵۴۶۴	۱۸۰۰۶	۱۴۵۰۷۵۹	۲۸۴۴۸	کل استان.....
۱۹۱۸۸	۲۹۷۸	۳۴۶۲۵	۷۵۷	۱۶۴۹۰۳	۳۳۹۴	اسلامشهر.....
۱۲۳۵	۲۰۵	۵۰۳۵	۱۲۸	۲۵۱۱۱	۵۰۱	بهارستان.....
۳۵۳۷۵	۵۶۳۳	۷۶۹۹۷	۲۰۸۱	۱۳۹۵۹۱	۲۸۹۰	پاکدشت.....
.	پردیس.....
۲۳۷۹۰	۳۹۶۵	۱۴۵۶۴۳	۲۹۸۸	۵۸۲۱۷	۱۰۹۷	پیشوا.....
۸۸۰۷	۱۳۵۵	۲۱۹۶۹	۵۱۵	۷۱۰۴۴	۱۳۲۲	تهران.....
۲۱۵۹	۹۰۹	۴۶۱۶۰	۱۵۹۲	.	.	دماوند.....
۳۸۷۸	۶۴۴	۸۲۱۵	۱۹۶	۶۶۵۳۵	۱۳۳۸	رباط کریم.....
۶۸۶۰۶	۱۰۳۹۹	۱۷۴۹۱۷	۳۵۴۱	۴۶۱۴۴۸	۹۰۰۶	ری.....
.	شمیرانات.....
۸۷۱۰	۱۴۰۰	۳۸۳۴۲	۷۳۳	۸۶۴۰۴	۱۶۰۶	شهریار.....
۲۸۴۷	۱۰۲۱	۳۴۴۸۵	۱۳۷۹	۱۱۵۶	۲۶	فیروزکوه.....
۲۱۳۵	۳۲۵	۱۰۵۳	۲۹	۲۰۸۷۸	۳۷۷	قدس.....
۷۲۴۱	۱۲۹۷	۲۵۵	۷	۱۷۶۲۶	۳۵۷	قرچک.....
۱۳۶۷۱	۲۲۱۰	۲۷۰۴۳	۶۲۹	۸۲۳۵۵	۱۶۰۴	ملارد.....
۴۶۷۴۷	۷۵۴۰	۱۴۰۷۲۵	۳۴۳۱	۲۵۵۴۹۱	۴۹۳۰	ورامین.....

مأخذ- سازمان جهاد کشاورزی استان تهران.

سالنامه آماری استان تهران-۱۳۹۶ _____ ۴-کشاورزی، جنگلداری و شیلات

۲۰-۴- سطح زیر کشت و مقدار تولید محصولات کشاورزی اصلی سالانه (به استثنای نباتات صنعتی) (هکتار-تن)

۱۳۹۳-۹۴		۱۳۹۲-۹۳		۱۳۹۱-۹۲		محصول
تولید	سطح زیر کشت	تولید	سطح زیر کشت	تولید	سطح زیر کشت	
۳۰۸۰۰۰	۷۸۰۰۰	۲۵۰۰۰۰	۷۷۰۰۰	۴۲۵۰۰۰	۸۵۹۹۱	جمع غلات.....
۲۰۰۰۰۰	۴۲۰۰۰	۱۲۰۰۰۰	۴۰۰۰۰	۲۴۵۰۰۰	۴۴۷۷۱	گندم.....
۱۰۸۰۰۰	۳۶۰۰۰	۱۳۰۰۰۰	۳۷۰۰۰	۱۸۰۰۰۰	۴۱۲۲۰	جو.....
۲۶۱۷۳۶	۹۴۶۹	۵۷۷۲۰۱	۱۱۲۴۲	۳۶۷۶۶۸	۹۲۸۸	جمع محصولات جالیزی.....
۱۱۵۲۰۰	۲۴۳۹	۱۳۸۸۰۰	۳۵۵۰	۱۷۷۶۵۰	۳۵۵۳	گوجه فرنگی.....
۲۲۵۳۷	۴۳۳	۳۳۲۸۰	۵۱۲	۴۵۷۶۱	۱۱۰۸	هندوانه.....
۵۲۰۸۴	۱۸۹۲	۴۷۱۹۶	۱۷۴۸	۷۴۷۹۰	۲۷۷۰	خیار.....
۲۱۴۴۰	۴۵۵۲	۹۷۵۰۰	۹۴۲	۳۸۲۵۰	۸۵۰	خریزه.....
۵۰۴۷۵	۱۵۳	۲۶۰۴۲۵	۴۴۹۰	۳۱۲۱۷	۱۰۰۷	سایر جالیزی.....
۶۵۱۳۱۱	۳۱۸۹۷۸	۱۵۹۵۰۰۰	۴۷۷۰۵	۱۹۶۵۴۰۱	۴۶۷۸۱	جمع نباتات علوفه ای.....
۴۳۲۰۰۰	۲۸۵۴۰۱	۱۳۷۰۰۰۰	۳۲۲۵۰	۱۷۷۷۴۰۱	۳۴۸۵۱	ذرت علوفه ای.....
۲۱۸۶۸۰	۳۳۵۲۱	۱۸۰۰۰۰	۱۴۶۰۵	۱۶۰۰۰۰	۱۱۰۰۰	یونجه.....
۶۳۱	۵۶	۳۷۵۰۰	۳۵۰	۱۶۱۰۰	۲۳۰	سورگوم.....
.	.	۷۵۰۰	۵۰۰	۱۱۹۰۰	۷۰۰	اسپرس.....
۱۱۰	۱۳۱	جمع دانه های روغنی.....
۱۱۰	۱۳۱	کلزا.....
۱۳۷۰۶۵۸	۱۳۳۰۲	۱۳۲۶۸۵۶	۱۰۷۶۸	۱۰۵۹۳۶۷	۱۶۹۵۳	جمع کل سبزیجات.....
۴۰۰۵	۷۴	۵۰۰۰	۱۱۰	۳۱۷۰۰	۶۳۴	کرفس.....
۹۰۸۱۲۱	۱۳۶۷	۶۵۰۰۰	۱۰۰۰	۹۹۰۰۰	۲۲۰۰	انواع کاهو.....



۴- کشاورزی، جنگلداری و شیلات _____ سالنامه آماری استان تهران-۱۳۹۶

۴-۲۰- سطح زیر کشت و مقدار تولید محصولات کشاورزی اصلی سالانه (به استثنای نباتات صنعتی) (دنباله) (هکتار-تن)

۱۳۹۳-۹۴		۱۳۹۲-۹۳		۱۳۹۱-۹۲		محصول
تولید	سطح زیر کشت	تولید	سطح زیر کشت	تولید	سطح زیر کشت	
۶۱۲۱۱	۱۸۹۹	۵۱۰۰۰	۸۵۰	۱۱۶۴۰۰	۲۹۱۰	بادمجان.....
۱۵۱۱۵	۱۷۸۰	۶۹۳۰۰۰	۹۰۰	۴۴۳۸۰	۲۱۲	کلم پیچ سفید و قرمز.....
.	.	۸۳۰۰۰	۱۰۰۰	۳۷۴۴۰	۹۳۶	کلم گل.....
.	.	۶۵۰۰	۱۲۰	۱۴۸۴۰	۲۱۲	سایر کلم ها.....
۳۲۵	۱۳	۱۰۰۰	۲۰	۲۰۰۰	۴۰	هویج.....
۶۳۱۶	۱۵۶	۲۵۰۰	۱۱۰	۱۰۹۲۰	۳۱۲	انواع فلفل.....
۱۵۴۷	۹۱	۳۰۰۰	۱۵۰	۳۷۹۲	۲۳۷	سیر تر.....
۶۱۵	۴۰	.	.	۱۱۲۰	۸۰	سیر خشک.....
۶۴۴۰	۱۱۲	۹۰۰	۲۰	۹۳۰۰	۳۱۰	شلغم.....
۲۹۴۱	۲۲۳	۶۰۰	۲۵	۵۴۰۰	۱۲۰	ترب.....
۲۶۸۱	۲۱۸	۷۵۰	۱۲۵	۸۲۵	۱۶۵	لوبیا سبز.....
۴۵۳	۵۷	۲۸۰	۷۰	.	.	نخودفرنگی.....
۲۳۰۰	۱۱۵	۲۴۰۰	۱۲۰	۱۲۰۰	۱۲۰	باقلا سبز.....
۳۴۴۵	۳۴	۴۵۰	۱۰	.	.	چغندر لبویی.....
۸۲۰۲	۲۸۸	۹۰۰	۳۵	.	.	بامیه.....
۲۹۹۸۳	۶۴۴	۲۵۷۰۱	۱۰۰	.	۴۹۰	سایر.....
۲۱۷۰۸۱	۳۵۶۴	۲۵۰۰۰۰	۲۱۷۸	۵۶۶۲۵۰	۴۵۷۵	سبزیجات برگی خوردن و خورشتی
۵۶۰۷۷	۱۹۶۰	۹۷۵۰۰	۳۲۵۰	۹۰۰۰۰	۳۰۰۰	سیب زمینی.....
۴۳۸۰۰	۶۶۷	۳۷۳۷۵	۵۷۵	۲۴۸۰۰	۴۰۰	پیاز.....



سالنامه آماری استان تهران-۱۳۹۶ _____ ۴-کشاورزی، جنگلداری و شیلات

۴-۲۰- سطح زیر کشت و مقدار تولید محصولات کشاورزی اصلی سالانه (به استثنای نباتات صنعتی)(دنباله) (هکتار-تن)

۱۳۹۵-۹۶		۱۳۹۴-۹۵		محصول
تولید	سطح زیر کشت	تولید	سطح زیر کشت	
۳۹۲۳۸۸	۷۳۳۸۰	۳۶۵۲۷۶	۷۴۲۶۸	جمع غلات.....
۲۴۴۳۸۸	۳۹۸۸۰	۲۱۹۲۷۶	۴۰۲۶۸	گندم.....
۱۴۸۰۰۰	۳۳۵۰۰	۱۴۶۰۰۰	۳۴۰۰۰	جو.....
۲۲۵۲۶۷	۵۸۴۷	۳۸۸۰۶۶	۶۱۲۸	جمع محصولات جالیزی.....
۷۲۵۰۰	۱۴۵۰	۸۳۰۰۰	۱۶۶۰	گوجه فرنگی.....
۲۳۳۵۸	۴۵۸	۲۱۴۵۰۳	۴۲۹	هندوانه.....
۳۵۵۲۰	۱۱۱۰	۷۲۸۷	۱۳۸۱	خیار.....
۱۹۲۷۰	۴۱۰	۱۶۷۹۶	۴۴۲	خریزه.....
۷۴۶۱۹	۲۴۱۹	۶۶۴۸۰	۲۲۱۶	سایر جالیز.....
۱۶۷۵۳۲۵	۴۲۹۵۰	۱۶۶۳۶۱۴	۲۸۸۷۵۳	جمع نباتات علوفه ای.....
۱۴۵۰۷۵۸	۲۸۴۴۶	۱۴۷۳۲۷۷	۲۸۴۳۰۱	ذرت علوفه ای.....
۲۱۱۱۰۷	۱۴۱۲۴	۱۸۹۱۳۹	۳۹۵۶	یونجه.....
۱۱۹۶۰	۲۳۰	۱۱۸۸	۲۴۴	سورگوم.....
۱۵۰۰	۱۵۰	۱۰	۲۵۲	اسپرس.....
۱۴۸۸	۱۰۸۰	۴۶۰	۴۰۰	جمع دانه های روغنی.....
۱۴۸۸	۱۰۸۰	۴۶۰	۴۰۰	کلزا.....
۵۲۹۵۸۶	۱۱۸۷۰	۸۷۷۰۰۴	۲۲۱۳۹	جمع کل سبزیجات.....
۴۵۰۰	۱۰۰	۴۶۸۰	۱۰۱	کرفس.....
۱۲۵۳۶۷	۲۲۰۰	۱۳۱۷۲۳	۲۰۲۷	انواع کاهو.....



۴- کشاورزی، جنگلداری و شیلات _____ سالنامه آماری استان تهران-۱۳۹۶

۴-۲۰- سطح و مقدار تولید محصولات کشاورزی اصلی سالانه (به استثنای نباتات صنعتی)(دنباله) (هکتار-تن)

۱۳۹۵-۹۶		۱۳۹۴-۹۵		محصول
تولید	سطح زیر کشت	تولید	سطح زیر کشت	
۸۸۴۵۰	۱۵۱۸	۱۳۱۴۳۰	۲۰۲۲	بادمجان.....
۴۳۸۰۰	۷۱۰	۶۸۶۰۰	۹۸۰۱	کلم پیچ سفید و قرمز.....
۶۵۸۰۰	۱۱۰۰	۹۷۹۱۳	۳۰۶	کلم گل.....
۲۱۰۰	۵۲	۷۸۶۰	۱۳۱	سایر کلم ها.....
۹۰	۲	۱۰۰	۲	هویج.....
۱۴۲۵	۹۵	۵۶۳۵	۱۶۱	انواع فلفل.....
۱۰۰۰	۴۰	۲۲۵۰	۴۵	سیر تر.....
۲۸۰	۲۰	۱۰۰۰	۲۰	سیر خشک.....
۲۸۳۰	۸۵	۴۹۹۵	۱۱۱	شلغم.....
۸۰	۲	۹۰۰	۲۰	ترب.....
۲۳۳۲	۲۱۲	۱۶۰۲	۲۶۷	لوبیا سبز.....
۴۸۰	۶۰	۲۸۸	۷۲	نخودفرنگی.....
۲۰۰۰	۱۰۰	۲۰۰۰	۱۰۰	باقلا سبز.....
۴۰۰۰	۸۰	۱۵۷۵	۳۵	چغندر لبویی.....
۶۳۰۰	۲۵۲	۷۴۲۵	۲۹۷	بامیه.....
۱۱۴۷	۳۱	۷۰۳	۱۹	سایر.....
۱۰۲۰۰۰	۳۰۰۰	۳۱۱۰۲۵	۴۱۴۷	سبزیجات برگی خوردن و خورشتی.....
۵۲۹۸۰	۱۸۳۶	۷۱۵۵۰	۲۰۴۰	سیب زمینی.....
۲۲۶۲۵	۳۷۵	۲۳۷۵۰	۴۱۵	پیاز.....

مأخذ- سازمان جهاد کشاورزی استان تهران.

سالنامه آماری استان تهران-۱۳۹۶ _____ ۴-کشاورزی، جنگلداری و شیلات

۴-۲۱- تعداد انواع دام

(رأس- نفر)

گاو و گوساله				شتر	بز و بزغاله	گوسفند و بره	سال و شهرستان
بومی	دورگه	اصیل	جمع				
۲۹۰۲۰	۱۱۲۶۸۰	۱۸۰۶۷۰	۳۲۲۳۷۰	۱۶۰۰	۴۴۰۶۵۰	۱۲۵۱۵۶۰	۱۳۸۰
۲۴۵۵۰	۱۵۹۶۶۰	۲۱۹۵۶۰	۴۰۳۷۷۰	۱۶۳۰	۴۴۵۵۱۰	۱۲۶۵۳۶۰	۱۳۸۵
۸۶۷۰	۱۱۱۸۷۰	۲۱۷۰۵۰	۳۳۷۵۹۰	۹۴۰	۱۵۳۲۴۰	۸۸۶۲۸۰	۱۳۹۰
۱۰۳۱۰	۹۰۲۸۰	۱۶۷۳۱۰	۲۶۷۹۰۰	۱۰۰۰	۱۲۳۵۰۰	۷۷۸۸۳۰	۱۳۹۲
۱۰۲۰۰	۱۹۵۲۰۰	۱۶۶۲۸۰	۳۷۱۶۸۰	۹۸۰	۱۲۸۴۰۰	۹۵۰۸۷۰	۱۳۹۳
۹۸۷۵	۲۰۰۸۳۶	۱۷۴۹۷۹	۳۸۵۶۹۰	۱۰۰۷	۱۲۶۴۶۹	۹۳۶۵۶۸	۱۳۹۴
۹۶۲۹	۲۰۵۴۹۵	۱۸۴۱۱۸	۳۹۹۲۴۲	۱۰۱۹	۱۲۴۵۶۹	۹۲۲۵۳۳	۱۳۹۵
۹۳۸۶	۲۱۰۱۹۴	۱۹۳۷۶۳	۴۱۳۳۴۳	۱۰۳۱	۱۳۲۷۰۰	۹۰۸۶۹۳	۱۳۹۶
۷۴۶	۱۶۷۰۶	۱۵۴۰۰	۳۲۸۵۲	۰	۲۹۹۵	۲۲۱۷۸	اسلامشهر
۲۰۱	۴۵۰۳	۴۱۵۱	۸۸۵۵	۰	۵۷۴	۴۲۴۸	بهارستان
۷۱۰	۱۵۹۰۴	۱۴۶۶۱	۳۱۲۷۵	۰	۱۵۰۵۷	۱۱۱۵۰۹	پاکدشت
۲۴	۵۳۶	۴۹۴	۱۰۵۴	۰	۱۵۵۳	۱۱۵۰۵	پردیس
۱۰۲۷	۲۳۰۰۵	۲۱۲۰۷	۴۵۲۳۹	۰	۴۹۸۳	۳۶۹۰۴	پیشوا
۱۵۹	۳۵۶۱	۳۲۸۲	۷۰۰۲	۰	۳۲۶۲	۲۴۱۶۰	تهران
۱۳۲	۲۹۶۳	۲۷۳۱	۵۸۲۶	۰	۶۸۱۱	۵۰۴۴۴	دماوند
۲۵۳	۵۶۷۱	۵۲۲۷	۱۱۱۵۱	۰	۲۰۹۱	۱۵۴۸۷	رباط کریم
۱۷۵۰	۳۹۱۹۸	۳۶۱۳۴	۷۷۰۸۲	۱۹۳	۹۷۰۴	۷۱۸۶۸	ری
۳۱	۶۹۵	۶۴۰	۱۳۶۶	۰	۵۳۷۷	۳۹۸۲۴	شمیرانات
۵۶۶	۱۲۶۷۱	۱۱۶۸۰	۲۴۹۱۷	۰	۳۶۷۹	۲۷۲۴۴	شهریار
۹۶	۲۱۴۶	۱۹۷۸	۴۲۲۰	۰	۲۳۹۰۰	۱۷۶۹۹۸	فیروزکوه
۲۱۳	۴۷۷۳	۴۴۰۰	۹۳۸۶	۰	۲۷۰	۲۰۰۰	قدس
۷۱	۱۵۹۷	۱۴۷۲	۳۱۴۰	۱۲۱	۲۲۱۳	۱۶۳۹۰	قرچک
۶۵۲	۱۴۶۰۱	۱۳۴۵۹	۲۸۷۱۲	۰	۱۱۵۳۵	۸۵۴۲۸	ملارد
۲۷۵۵	۶۱۶۶۴	۵۶۸۴۷	۱۲۱۲۶۶	۷۱۷	۲۸۶۹۶	۲۱۲۵۰۶	ورامین

مأخذ- سازمان جهاد کشاورزی استان تهران.

۴- کشاورزی، جنگلداری و شیلات _____ سالنامه آماری استان تهران-۱۳۹۶

۴-۲۲- متوسط هزینه تولید محصولات کشاورزی در یک هکتار به تفکیک نوع محصول و مراحل مختلف کاشت، داشت و برداشت در سال زراعی (هزار ریال)

۱۳۹۱-۹۲				۱۳۹۰-۹۱				محصول
برداشت	داشت	کاشت	زمین	برداشت	داشت	کاشت	زمین	
۲۴۹۶	۷۹۲۴	۳۳۳۳	۹۲۵۸	۲۱۶۲	۶۸۹۱	۲۸۹۸	۸۰۵۰	گندم آبی
۸۶۶	۳۰۰	۱۸۰۰	۱۸۰۰	۸۵۰	۱۵۰	۱۷۲۰	۱۶۳۶	گندم دیم
۱۴۸۱	۴۹۵۱	۲۸۱۷	۷۹۳۵	۱۲۸۸	۴۳۰۶	۲۴۵۰	۶۹۰۰	جو آبی
۱۱۹۰۳	۲۰۹۱۵	۶۴۱۴	۱۵۸۷۰	۱۰۳۵۸۰	۱۸۱۸۷	۵۵۷۸	۱۳۸۰۰	هندوانه آبی
۱۱۹۰۳	۲۰۹۱۵	۶۴۱۴	۱۵۸۷۰	۱۰۳۵۰	۱۸۱۸۷	۵۵۷۸	۱۳۸۰۰	خیار
۱۳۲۹۱۱	۱۰۶۴۶	۲۹۱۳۹	۱۳۲۲۵	۱۱۵۵۸۱	۹۲۵۸	۲۵۳۳۸	۱۱۵۰۰۱	سیب زمینی
۹۱۷۶۱	۱۰۰۵۱	۳۱۹۳۷	۱۸۵۱۵	۶۶۷۵	۸۷۴۰۱	۲۷۷۷۱	۶۱۰۰	پیاز
۱۹۰۳	۲۰۹۱۵	۶۴۱۴	۱۵۸۷۰	۱۰۳۵۰	۸۱۸۷	۵۵۷۸	۱۳۸۰۰	گوجه فرنگی
۷۹۳۵	۸۲۲۲	۲۵۱۳	۱۳۲۲۵	۶۹۰۰	۷۱۵۰	۲۱۸۵	۱۱۵۰۰	پنبه آبی



سالنامه آماری استان تهران-۱۳۹۶ _____ ۴-کشاورزی، جنگلداری و شیلات

۴-۲۲- متوسط هزینه تولید محصولات کشاورزی در یک هکتار به تفکیک نوع محصول و مراحل مختلف کاشت، داشت و برداشت در سال زراعی (دنباله) (هزار ریال)

۱۳۹۳-۹۴				۱۳۹۲-۹۳				محصول
برداشت	داشت	کاشت	زمین	برداشت	داشت	کاشت	زمین	
۳۲۷۰	۱۴۸۲۰	۶۸۰۰	۲۵۰۰۰	۲۷۷۹	۱۲۵۹۷	۵۷۸۰	۲۱۲۵۰	گندم آبی.....
۲۱۰۰	۴۸۵۲	۵۱۰۰	۲۰۰۰	۱۷۸۵	۴۱۲۴	۴۳۳۵	۱۹۰۰	گندم دیم.....
۳۰۰۰	۱۱۶۲۴	۶۳۵۰	۲۷۴۹۶	۲۵۵۰	۹۸۸۰	۵۳۹۷	۲۳۳۷۱	جو آبی.....
۸۵۰۰	۵۲۷۰۰	۱۷۰۰۰	۲۰۰۰۰	۵۶۰۰۰	۳۹۱۰۰	۱۶۵۰۰	۱۷۰۰۰	هندوانه آبی.....
۸۵۰۰۰	۵۲۷۰۰	۱۷۰۰۰	۲۵۰۰۰۰	۵۶۰۰۰	۳۹۱۰۰	۱۶۵۰۰	۱۷۰۰۰	خیار.....
۱۹۰۵۰	۱۰۹۶۰۰	۴۶۰۰۰	۳۳۱۰۰	۱۶۱۹۲	۹۳۱۶۰	۳۹۱۰۰۰	۲۸۱۳۵	سیب زمینی.....
۶۵۰۲۵	۷۵۹۵۰	۳۰۷۶۰	۳۰۰۰۰	۵۵۲۷۱	۶۴۵۵۷	۲۶۱۴۶	۲۵۵۰۰	پیاز.....
۸۵۰۰۰	۵۲۷۰۰	۱۷۰۰۰	۲۰۰۰۰	۵۶۰۰۰	۳۹۱۰۰	۱۶۵۰۰	۱۷۰۰۰	گوجه فرنگی.....
۱۵۷۵۰	۳۰۱۵۰	۳۹۱۰	۲۵۰۰۰	۱۳۳۸۷	۲۵۶۲۷	۳۳۲۳	۲۱۲۵۰	پنبه آبی.....



۴- کشاورزی، جنگلداری و شیلات _____ سالنامه آماری استان تهران-۱۳۹۶

۴-۲۲- متوسط هزینه تولید محصولات کشاورزی در یک هکتار به تفکیک نوع محصول و مراحل مختلف کاشت، داشت و برداشت در سال زراعی (دنباله) (هزار ریال)

۱۳۹۵-۹۶				۱۳۹۴-۹۵				محصول
برداشت	داشت	کاشت	زمین	برداشت	داشت	کاشت	زمین	
۴۰۸۸	۱۱۵۸۰	۱۳۴۹۰	۲۲۰۰۰	۳۳۰۰	۲۱۵۸۰	۷۱۸۰	۲۰۰۰۰	گندم آبی.....
۲۳۰۰	۱۱۸۰	۶۵۹۰	۱۳۰۰	۱۳۵۰	۱۷۰۰	۵۳۵۰	۱۰۰۰	گندم دیم.....
۳۹۲۵	۸۰۰۰	۱۱۰۰۰	۱۸۰۰۰	۳۰۵۰	۱۶۲۸۲	۶۴۵۰	۲۰۰۰۰	جو آبی.....
۵۸۸۰۰	۲۰۰۰۰	۴۰۹۹۰	۳۵۰۰۰	۱۱۰۵۰۰	۵۷۰۵۰	۲۰۰۰۰	۳۰۰۰۰	هندوانه آبی.....
۷۸۰۰۰	۲۵۷۰۰	۴۳۲۰۰	۴۰۰۰۰	خیار.....
...	سیب زمینی.....
۸۵۰۰۰	۳۴۳۰۰	۷۳۰۱۰	۳۵۰۰۰	۶۸۲۰۰	۸۳۹۵۰	۲۹۵۶۰	۲۵۰۰۰	پیاز.....
۸۲۰۰۰	۲۵۱۲۰	۹۸۷۰۰	۳۵۰۰۰	گوجه فرنگی.....

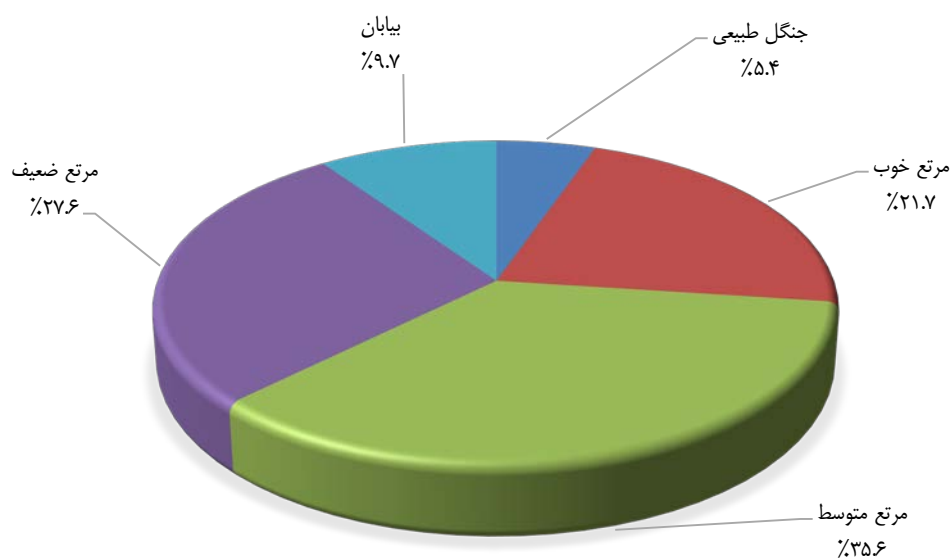
مأخذ- سازمان جهاد کشاورزی استان تهران.

۴-۲۳- مساحت جنگل ها، مراتع و پدیده های بیابانی: ۱۳۹۶ (هکتار)

مساحت	شرح
۵۱۰۵۱	جنگل
۹۱۹۷۶۳	مرتع
۲۳۵۰۰۲	خوب
۳۸۵۴۶۰	متوسط
۲۹۹۳۰۱	فقیر
۱۰۴۹۰۲	بیابان

توضیح: افزایش مساحت جنگل ها به دلیل در نظر گرفتن جنگل کاری های مشارکتی با ارگان ها و شهرک های صنعتی می باشد. مأخذ- اداره کل منابع طبیعی استان تهران.

۴-۳- مساحت جنگل ها، مراتع و پدیده های بیابانی: ۱۳۹۶



مبنا: جدول ۴-۲۳

۴- کشاورزی، جنگلداری و شیلات _____ سالنامه آماری استان تهران-۱۳۹۶

۴-۲۴- مساحت جنگل کاری بر حسب نوع مالکیت

(هکتار)

سال	جمع	دولتی	خصوصی
۱۳۸۰	۲۰۰	۰	۲۰۰
۱۳۸۵	۳۳۰	۰	۳۳۰
۱۳۹۰	۲۶۴۰	۲۱۲۹	۵۱۱
۱۳۹۲	۱۱۸۷	۳۱۷	۸۷۰
۱۳۹۳	۱۳۸۸	۸۴۸	۵۴۰
۱۳۹۴	۵۵۰	۵۵۰	۰
۱۳۹۵	۹۶۸	۰	۹۶۸
۱۳۹۶	۱۸۲۴	۱۴۴۹	۳۷۵

توضیح: افزایش مساحت جنگل کاری نسبت به سال قبل به دلیل انجام جنگل کاری های مشارکتی با ارگانها و شهرکهای صنعتی می باشد. مأخذ- اداره کل منابع طبیعی استان تهران.

۴-۲۵- مساحت نهالستان و تولید آن: ۱۳۹۶

(هکتار-اصله)

شهرستان	مساحت			تولید	
	جمع	دولتی	خصوصی	جمع	دولتی
کل استان ^(۱)	۲۳/۹	۲۳/۹	۰	۵۳۰۰۰	۰
دماوند	۱۲/۲	۱۲/۲	۰	۵۳۰۰۰	۰
ملارد	۱۱/۷	۱۱/۷	۰	۰	۰

(۱) در سایر شهرستان های استان، هیچ فعالیتی راجع به نهالستان صورت نمی گیرد. مأخذ- اداره کل منابع طبیعی استان تهران.

سالنامه آماری استان تهران-۱۳۹۶ _____ ۴-کشاورزی، جنگلداری و شیلات

۴-۲۶- موارد و مساحت آتش سوزی در جنگلها و مراتع (هکتار-فقره)

مساحت مورد حریق			موارد آتش سوزی			سال
مراتع	جنگلها	جمع	مراتع	جنگلها	جمع	
۱	۲۳	۲۴	۱	۱۰	۱۱	۱۳۸۰
۱۰۶	۷	۱۱۳	۱	۸	۹	۱۳۸۵
۰	۱	۱	۱	۱	۲	۱۳۹۰
۲۴	۲	۲۶	۹	۱	۱۰	۱۳۹۲
۶۹	۹۳	۱۶۲	۱۱	۱۱	۲۲	۱۳۹۳
۱	۷	۸	۳	۳	۶	۱۳۹۴
۱۱	//	۱۱	۸	۲	۱۰	۱۳۹۵
۱۳۱	۱	۱۳۲	۵	۱	۶	۱۳۹۶

مأخذ- اداره کل منابع طبیعی استان تهران.

۴- کشاورزی، جنگلداری و شیلات _____ سالنامه آماری استان تهران-۱۳۹۶

۴-۲۷- اهم فعالیتهای انجام شده در زمینه مرتع داری و اصلاح مراتع

سال	بوته کاری و تولید نهال (هکتار)	کپه کاری و کشت مستقیم (هکتار)	کودپاشی مراتع (هکتار)	ذخیره نزولات آسمانی (هکتار)
۱۳۸۰	۸۶۸	۲۱۹۰	۲۴۶۴	۱۵۵۰
۱۳۸۵	۶۳۰	۲۰۲۷	۳۴۷	۳۳
۱۳۹۰	۷۵	۳۵۰	.	.
۱۳۹۲	۱۳	.	.	.
۱۳۹۳	۱۰	۳۹	.	.
۱۳۹۴	.	۶۰	.	۳۰
۱۳۹۵	.	۶۷	.	۷۰
۱۳۹۶	.	۱۴	.	۱۴

سال	احداث آبشخور (دهنه)	حفر چاه مالداري (حلقه)	تبدیل دیم زارهای کم بازده به مراتع (هکتار)	ممیزی و تنسيق مرتع (هکتار)
۱۳۸۰	۳۸	۳	۳۲۰	۳۴۲۱۲
۱۳۸۵	۱۷	.	۱۲۵	۱۰۰۰۰
۱۳۹۰	۶	.	۲۵	۱۷۷۰
۱۳۹۲	۲	.	.	.
۱۳۹۳
۱۳۹۴	.	.	.	۱۵۰۰
۱۳۹۵
۱۳۹۶	۴	.	.	۱۰۰۰

مأخذ- اداره کل منابع طبیعی استان تهران.

۴-۲۸- فعالیتهای انجام شده در زمینه تثبیت شنهای روان و بیابان زدائی

سال	احداث خزانه (هزار اصله)	تولید نهال گلدانی (هزار اصله)	نهالکاری (هکتار)	بذرپاشی و بذرکاری (هکتار)
۱۳۸۰	۶۰۰	۰	۱۶۱۲	۱۰۰۰
۱۳۸۵	۰	۳۲۵	۹۸۰	۰
۱۳۹۰	۰	۲۰	۸۰	۰
۱۳۹۲	۰	۲۲	۸۳	۰
۱۳۹۳	۰	۸۹	۳۵۶	۰
۱۳۹۴	۰	۰	۵۹۸	۰
۱۳۹۵	۰	۰	۴۰۹	۰
۱۳۹۶	۰	۰	۱۰۳۱	۰

سال	جمع آوری و تهیه بذر (تن)	احداث بادشکن (کیلومتر)	حفاظت و قرق (هکتار)
۱۳۸۰	۹	۰	۸۰۵۰۰
۱۳۸۵	۰	۰	۳۹۹۵
۱۳۹۰	۰	۰	۶۵۳۰
۱۳۹۲	۰	۵۰	۴۸۰۰۱
۱۳۹۳	۰	۰	۴۸۰۰۱
۱۳۹۴	۰	۵۰	۴۸۰۰۱
۱۳۹۵	۰	۰	۴۸۰۰۱
۱۳۹۶	۰	۰	۴۸۰۰۱

مأخذ- اداره کل منابع طبیعی استان تهران.

۴- کشاورزی، جنگلداری و شیلات _____ سالنامه آماری استان تهران-۱۳۹۶

۴-۲۹- میزان استحصال خاویار و گوشت از انواع ماهیان خاویاری (کیلوگرم)

گوشت				خاویار				سال
دراکول	تاس ماهی	فیل ماهی	جمع	دراکول	تاس ماهی	فیل ماهی	جمع	
۰	۰	۱۶	۱۶	۰	۰	۰	۰	۱۳۹۰
۰	۰	//	//	۰	۰	۰	۰	۱۳۹۲
۰	۰	//	//	۰	۰	۰	۰	۱۳۹۳
۰	۰	۲	۲	۰	۰	۰	۰	۱۳۹۴
۰	۰	۱	۱	۰	۰	۰	۰	۱۳۹۵
۰	۰	۲	۲	۰	۰	۰	۰	۱۳۹۶

مأخذ- سازمان جهاد کشاورزی استان تهران. مدیریت شیلات و امور آبزیان.

۴-۳۰- میزان تولید انواع گونه های بچه ماهیان (میلیون قطعه)

ماهیان زینتی (آکواریومی)	قزل آلا	جمع	سال
۰	۸	۸	۱۳۸۰
۵	۹	۱۴	۱۳۸۵
۱۶	۱۴	۳۰	۱۳۹۰
۲۴	۳۴	۵۸	۱۳۹۲
۲۵	۶۰	۸۵	۱۳۹۳
۳۰	۶۱	۹۱	۱۳۹۴
۳۳	۳۵	۶۸	۱۳۹۵
۳۲	۳۱	۶۳	۱۳۹۶

مأخذ- سازمان جهاد کشاورزی استان تهران. مدیریت شیلات و امور آبزیان.

سالنامه آماری استان تهران-۱۳۹۶ _____ ۴-کشاورزی، جنگلداری و شیلات

۴-۳۱- مقدار تولید ماهی

(تن)

سال	جمع	مزارع پرورش ماهی	منابع آبی طبیعی و نیمه طبیعی و قفس	خاویاری
۱۳۸۰	۱۰۷۸	۸۶۱	۲۱۷	۰
۱۳۸۵	۲۴۶۷	۲۲۰۷	۲۶۰	۰
۱۳۹۰	۴۰۱۷	۳۴۹۳	۵۰۸	۱۶
۱۳۹۲	۴۸۲۶	۴۲۵۳	۵۷۳	//
۱۳۹۳	۵۰۸۴	۴۵۹۹	۴۸۵	//
۱۳۹۴	۵۲۲۰	۴۶۹۳	۵۲۵	۲
۱۳۹۵	۵۴۵۴	۵۰۳۳	۴۲۰	۱
۱۳۹۶	۶۳۳۰	۵۷۴۹	۵۷۹	۲

مأخذ- سازمان جهاد کشاورزی استان تهران، مدیریت شیلات و امور آبزیان.

۴- کشاورزی، جنگلداری و شیلات _____ سالنامه آماری استان تهران-۱۳۹۶

۴-۳۲- مقدار گوشت ماهی تولید شده در استان بر حسب نوع ماهی (تن)

سال	جمع	کپور معمولی	قزل آلا	آمور	بیگ هد	فیتوفاک	خاویاری
۱۳۸۰	۱۰۷۸	۶۱	۷۷۴	۴۶	۱۵	۱۸۲	-
۱۳۸۵	۲۴۶۷	۷۴	۲۰۹۶	۵۶	۱۹	۲۲۲	-
۱۳۹۰	۴۰۰۲	۱۵۲	۳۳۶۰	۱۴۸	۱۴۷۰	۱۸۵	۱۷
۱۳۹۲	۴۸۲۶	۲۱۴	۴۱۱۹	۱۳۶	۹۳	۲۶۳	//
۱۳۹۳	۵۰۸۳	۴۳۸	۴۴۵۴	۵۵	۴۴	۹۳	//
۱۳۹۴	۵۱۴۰	۷۲۶	۴۳۰۰	۲۸	۴۲	۴۲	۲
۱۳۹۵	۵۴۵۴	۵۵۵	۴۵۷۰	۹۱	۸۸	۱۴۹	۱
۱۳۹۶	۶۲۲۳	۶۹۶	۵۱۲۳	۱۰۷	۱۲۴	۱۷۱	۲

مأخذ- سازمان جهاد کشاورزی استان تهران. مدیریت شیلات و امور آبزیان.

سالنامه آماری استان تهران-۱۳۹۶ _____ ۴-کشاورزی، جنگلداری و شیلات

۴-۳۲- پرورش ماهی

(هکتار-تن)

مزارع دومنظوره سردآبی			منابع آبی طبیعی و نیمه طبیعی			پرورش قزل آلا در استخر خاکی			سال و شهرستان
تولید	مساحت مفید	تعداد کارگاه	تولید	مساحت مفید	تعداد کارگاه	تولید	مساحت مفید	تعداد کارگاه	
۱۵۰	۴/۲	۱۱۹	۲۱۷	۱۰۳۰/۰	۶	۱۴	۱/۳	۲	۱۳۸۰
۳۵۷	۶/۸	۱۲۳	۲۶۰	۳۰۰/۰	۳	۲۵	۱/۲	۵	۱۳۸۵
۷۶۰	۶/۲	۹۳	۵۰۸	۵۹۰/۰	۴	.	۰/۰	.	۱۳۹۰
۱۴۰۵	۱۱/۰	۱۶۰	۵۷۳	۷۱۸۱/۰	۴	.	۰/۰	.	۱۳۹۲
۱۳۴۸	۸/۰	۱۵۴	۴۸۵	۷۸۰۱/۰	۷	.	۰/۰	.	۱۳۹۳
۷۲۶	۷/۹	۱۳۳	۵۲۵	۴۱۷۰/۰	۵	.	۰/۰	.	۱۳۹۴
۷۱۲	۷/۰	۱۱۷	۴	۴۱۴۸/۰	۵	.	۰/۰	.	۱۳۹۵
۲۱۹۵	۶/۸	۹۱	۵۷۹	۴۱۴۸/۰	۵	.	۰/۰	.	۱۳۹۶
۱۰۴	۱/۳	۱۰	.	۰/۰	.	.	۰/۰	.	اسلامشهر
.	۰/۰	.	.	۰/۰	.	.	۰/۰	.	بهارستان
۵۵	۰/۲	۲	.	۰/۰	.	.	۰/۰	.	پاکدشت
.	۰/۰	.	.	۰/۰	.	.	۰/۰	.	پردیس
۴۷	۰/۲	۲	.	۰/۰	.	.	۰/۰	.	پیشوا
۱۹۰	//	۹	.	۰/۰	.	.	۰/۰	.	تهران
۵۷۵	۱/۳	۱۳	۳۰	۶۸/۰	۲	.	۰/۰	.	دماوند
۹۹	۱/۰	۵	.	۰/۰	.	.	۰/۰	.	رباط کریم
۳۰	//	۱	۴۵۹	۲۵۰/۰	۱	.	۰/۰	.	ری
۷	//	۴	۹۰	۳۸۳۰/۰	۲	.	۰/۰	.	شمیرانات
۳۳۵	۱/۰	۱۰	.	۰/۰	.	.	۰/۰	.	شهریار
۴۴۲	۱/۸	۲۱	.	۰/۰	.	.	۰/۰	.	فیروزکوه
۷۶	//	۶	.	۰/۰	.	.	۰/۰	.	قدس
.	۰/۰	.	.	۰/۰	.	.	۰/۰	.	قرچک
۱۸۸	//	۷	.	۰/۰	.	.	۰/۰	.	ملارد
۴۶	//	۱	.	۰/۰	.	.	۰/۰	.	ورامین



۴- کشاورزی، جنگلداری و شیلات _____ سالنامه آماری استان تهران-۱۳۹۶

۴-۳۲- پرورش ماهی (دنباله)

(هکتار-تن)

مزارع گرم آبی			مزارع سردآبی			مزارع دومنظوره گرم آبی			سال و شهرستان
تولید	مساحت مفید	تعداد کارگاه	تولید	مساحت مفید	تعداد کارگاه	تولید	مساحت مفید	تعداد کارگاه	
۸۷	۲۳/۴	۹	۶۱۰	۳/۹	۱۸	۰۰۰	۰۰۰	۰۰۰	۱۳۸۰
۱۵۰	۵۰/۶	۶	۱۶۷۵	۸/۲	۳۶	۰۰۰	۰۰۰	۰۰۰	۱۳۸۵
۱۶۵	۵۷/۲	۳۳	۲۱۲۲	۴/۰	۱۶	۰۰۰	۰۰۰	۰۰۰	۱۳۹۰
۵۲	۵۷/۰	۱	۲۳۸۶	۴/۶	۱۱	۱۷۰	۱۰/۳	۶۶	۱۳۹۲
۶۴	۶۳/۳	۳	۲۶۸۶	۲/۵	۱۴	۲۰۱	۸/۵	۱۴۸	۱۳۹۳
۲۱۴	۱۲۴/۰	۳	۲۹۷۰	۳/۰	۱۷	۳۳۹	۳۳/۹	۲۵۸	۱۳۹۴
۲۱۷	۱۲۴/۳	۳	۲۸۱۸	۳/۶	۱۸	۳۶۲	۳۸/۶	۳۳۹	۱۳۹۵
۹۸	۴۰/۰	۱	۲۵۳۸	۳/۶	۱۷	۶۴۶	۴۰/۵	۳۲۰	۱۳۹۶
.	۰/۰	.	.	۰/۰	.	۴۵	۲/۷	۱۳	اسلامشهر
.	۰/۰	.	.	۰/۰	.	۱	۰/۰۲	۱	بهارستان
.	۰/۰	.	.	۰/۰	.	۴۷	۱/۰	۶	پاکدشت
.	۰/۰	.	۱۸۸	۱/۰	۱	۰/۰	۰/۰	.	پردیس
.	۰/۰	.	.	۰/۰	.	۱۸۱	۱۰/۲	۲۰۶	پیشوا
.	۰/۰	.	.	۰/۰	.	۱۷۵	۱۳/۴	۹	تهران
.	۰/۰	.	۹۱۱	۱/۰	۲	۰/۰	۰/۰	.	دماوند
.	۰/۰	.	.	۰/۰	.	۲۷	۰/۵	۳	رباط کریم
۹۸	۴۰/۰	۱	.	۰/۰	.	//	۰/۱	۱	ری
.	۰/۰	.	.	۰/۰	.	.	۰/۰	.	شمیرانات
.	۰/۰	.	.	۰/۰	.	۱۳	۰/۳	۱۰	شهریار
.	۰/۰	.	۱۴۳۸/۷	۲/۳	۱۴	۰/۰	۰/۱	۲	فیروزکوه
.	۰/۰	.	.	۰/۰	.	۲	//	۱	قدس
.	۰/۰	.	.	۰/۰	.	۱۲	۰/۲	۳	قرچک
.	۰/۰	.	.	۰/۰	.	۴۵	۱/۰	۶	ملارد
.	۰/۰	.	.	۰/۰	.	۹۸	۱۱/۱	۵۹	ورامین



خاویاری			مزارع مداربسته			سال و شهرستان
تولید	مساحت مفید	تعداد کارگاه	تولید	مساحت مفید	تعداد کارگاه	
...	۱۳۸۰
...	۱۳۸۵
۱۷	۱/۰	۱	۴۲۹	۱/۱	۹	۱۳۹۰
.	۰/۰	.	۲۴۰	۰/۴	۴	۱۳۹۲
//	//	۱	۳۰۰	۰/۴	۹	۱۳۹۳
۲	//	۱	۴۴۲	۱/۰	۱۱	۱۳۹۴
۱	//	۱	۹۲۳	۰/۴	۱۱	۱۳۹۵
۲	//	۱	۲۷۰	۱/۰	۱۱	۱۳۹۶
۲	//	۱	.	۰/۰	.	اسلامشهر
.	۰/۰	.	.	۰/۰	.	بهارستان
.	۰/۰	.	.	۰/۰	.	پاکدشت
.	۰/۰	.	.	۰/۰	.	پردیس
.	۰/۰	.	.	۰/۰	.	پیشوا
.	۰/۰	.	.	۰/۰	.	تهران
.	۰/۰	.	.	۰/۰	.	دماوند
.	۰/۰	.	.	۰/۰	.	رباط کریم
.	۰/۰	.	.	۰/۰	.	ری
.	۰/۰	.	.	۰/۰	.	شمیرانات
.	۰/۰	.	.	۰/۰	.	شهریار
.	۰/۰	.	۲۷۰	۱/۰	۱۱	فیروزکوه
.	۰/۰	.	.	۰/۰	.	قدس
.	۰/۰	.	.	۰/۰	.	قرچک
.	۰/۰	.	.	۰/۰	.	ملارد
.	۰/۰	.	.	۰/۰	.	ورامین

مأخذ- سازمان جهاد کشاورزی استان تهران. مدیریت شیلات و امور آبزیان.

۴- کشاورزی، جنگلداری و شیلات _____ سالنامه آماری استان تهران-۱۳۹۶

۳۴-۴- مشخصات عمومی شرکتهای تعاونی کشاورزی فعال تحت پوشش اداره کل تعاون، کار و رفاه اجتماعی در پایان سال

سال و شهرستان	تعداد	عضو	شاغلان	سرمایه (میلیون ریال)
..... ^(۱) ۱۳۸۰	۱۰۸	۲۴۲۹	۱۶۴۹	۲۳۴۰۶
..... ^(۱) ۱۳۸۵	۱۸۴	۱۰۶۴۹	۳۴۱۸	۵۰۷۶۱
..... ^(۱) ۱۳۹۰	۳۵۴	۱۴۲۴۹	۵۶۸۸	۶۴۰۳۸
..... ^(۱) ۱۳۹۲	۴۳۶	۱۵۲۴۱	۶۹۶۰	۷۶۴۰۸
..... ^(۱) ۱۳۹۳	۴۴۲	۱۵۲۹۰	۷۰۱۳	۷۶۴۹۸
..... ^(۱) ۱۳۹۴	۴۳۹	۱۴۸۲۴	۲۱۸۸۲	۸۳۲۵۶
..... ^(۱) ۱۳۹۵	۴۴۵	۱۶۸۸۸	۷۰۶۱	۹۳۶۷۶
..... ۱۳۹۶	۴۲۶	۱۶۸۲۰	۶۹۸۳	۱۰۱۹۳۲
اسلامشهر.....	۱۰	۶۸	۶۰	۱۴۰
بهارستان.....	⊙	⊙	⊙	⊙
پاکدشت.....	۱۷	۱۴۰	۱۴۲	۱۵۴
پردیس.....	⊙	⊙	⊙	⊙
پیشوا.....	۲۰	۱۴۹	۱۸۲	۱۴۸
تهران.....	۱۰۶	۹۸۵۳	۲۲۰۴	۲۱۷۷۴
دماوند.....	۷۸	۲۵۵۹	۱۸۶۰	۲۶۸۶۴
رباط کریم.....	۴	۲۸	۴۱	۳۸
ری.....	۴	۲۸	۱۴	۳۳
شمیرانات.....	۶	۱۳۹	۵۸	۱۳۵۸
شهریار.....	۵۹	۷۳۱	۷۴۸	۱۰۰۳۱
فیروزکوه.....	۶۱	۲۱۲۲	۹۳۳	۳۱۸۷۸
قدس.....	⊙	⊙	⊙	⊙
قرچک.....	۵	۳۷	۳۰	۹۳
ملارد.....	۱۳	۱۵۵	۱۵۵	۱۴۲
ورامین.....	۴۰	۷۹۰	۵۳۷	۹۲۵۹

(۱) اطلاعات توسط اداره کل ذیربط تجدیدنظر شده است.
مأخذ- اداره کل تعاون، کار و رفاه اجتماعی استان تهران.

سالنامه آماری استان تهران-۱۳۹۶ _____ ۴-کشاورزی، جنگلداری و شیلات

۴-۳۵- مشخصات عمومی شرکتهای تعاونی کشاورزی تحت پوشش سازمان تعاون روستائی در پایان سال

سال و شهرستان	تعداد	اعضا	شاغلان	سرمایه (هزارریال)
۱۳۸۰	۷۱	۱۸۵۱۹	۲۹۰	۲۸۶۳۷۳۲۹
۱۳۸۵	۸۰	۱۹۷۱۱	۳۶۵	۵۰۰۹۱۰۰۴
۱۳۹۰	۷۴	۱۳۱۱۸	۱۸۷	۹۶۴۲۱۳۳۷
۱۳۹۲	۵۳	۱۰۶۹۰	۱۸۱	۱۹۵۷۸۲۳۶۱
۱۳۹۳	۵۱	۱۱۵۹۴	۱۹۴	۲۲۸۸۲۹۱۸۲
۱۳۹۴	۵۱	۱۱۸۹۵	۱۹۳	۳۳۶۳۴۱۳۸۵
۱۳۹۵	۵۲	۱۱۹۰۲	۱۹۳	۳۳۶۳۴۱۳۸۳
۱۳۹۶	۵۴	۱۳۲۸۷	۱۹۳	۴۴۲۰۱۷۶۰۱
اسلامشهر	⊙	⊙	⊙	⊙
بهارستان	۰	۰	۰	۰
پاکدشت	۵	۱۲۱۸	۸	۲۹۸۹۲۶۴
پردیس	۰	۰	۰	۰
پیشوا	⊙	⊙	⊙	⊙
تهران	۲۰	۲۷۵۷	۱۱۷	۳۶۰۸۸۳۹۳۴
دماوند	۷	۲۲۱۹	۱۷	۱۷۹۹۴۲۸۸
رباط کریم	⊙	⊙	⊙	⊙
ری	۵	۱۳۸۹	۱۸	۳۶۴۶۳۲۳۱
شمیرانات	۰	۰	۰	۰
شهریار	۴	۲۳۸۰	۵	۳۷۱۹۰۰۴
فیروزکوه	۴	۱۱۴۹	۱۱	۱۸۴۲۰۴۸
قدس	۰	۰	۰	۰
قرچک	۰	۰	۰	۰
ملارد	۰	۰	۰	۰
ورامین	۴	۳۷۴	۳	۱۳۰۷۴۴۲۸

مأخذ- سازمان تعاون روستائی استان تهران.