

مقدمه

آمارگیری کشاورزی در سطح ملی برای اولین بار در سال ۱۳۳۹، توسط اداره‌ی آمار عمومی وقت، با روش نمونه‌گیری انجام شد. پس از انجام چند آمارگیری نمونه‌ای که نتایج سال‌های ۱۳۵۰ و ۱۳۵۱ آن منتشر شد. در سال ۱۳۵۲، اولین سرشماری کشاورزی روستایی، توسط مرکز آمار ایران به مرحله‌ی اجرا درآمد. در این سرشماری از طریق مراجعه به تمامی نقاط روستایی کشور، اطلاعات مورد نظر در سطح آبادی جمع‌آوری شد. در این طرح، فعالیت‌های کشاورزی نقاط شهری و خانوارهای عشایری که در هیچ یک از نقاط روستایی کشور محل مسکونی نداشتند، منظور نشد. براساس چارچوب آماری حاصل از سرشماری مذکور، طرح آمارگیری کشاورزی روستایی در سال‌های ۱۳۵۳، ۱۳۵۴ و ۱۳۵۶ لغایت ۱۳۵۹ و نیز در سال‌های ۱۳۶۱ و ۱۳۶۶ توسط مرکز آمار ایران اجرا و نتایج آن منتشر شد.

در سال ۱۳۶۰، جهاد سازندگی ضمن اجرای طرح تهیه‌ی شناسنامه روستایی، اطلاعاتی مشابه اطلاعات حاصل از اجرای سرشماری کشاورزی سال ۱۳۵۲ مرکز آمار ایران، گردآوری کرد.

در سال ۱۳۶۷، اولین سرشماری عمومی

کشاورزی توسط مرکز آمار ایران، در سطح نقاط شهری و روستایی کشور به مرحله‌ی اجرا درآمد. در این سرشماری، تمامی بهره‌بردارهای کشاورزی مربوط به اشخاص حقیقی، از طریق مراجعه به خانوارهای ساکن نقاط روستایی و شهری و نیز خانوارهای غیرساکن و بهره‌بردارهای مربوط به اشخاص حقوقی، از طریق شناسایی تمام مکان‌های محل انجام فعالیت‌های کشاورزی آن‌ها تحت پوشش قرار گرفت.

اولین طرح آمارگیری نمونه‌ای کشاورزی در سال ۱۳۷۱ با استفاده از چارچوب سرشماری سال ۱۳۶۷ توسط مرکز آمار ایران به مرحله اجرا درآمد. در این طرح، فقط اطلاعات مربوط به فعالیت زراعت بهره‌بردارهای زراعی، برای سال ۱۳۷۰ جمع‌آوری گردید.

در سال ۱۳۷۲، دومین سرشماری عمومی کشاورزی کشور توسط مرکز آمار ایران به اجرا درآمد.

همچنین در سال ۱۳۸۲، سومین سرشماری عمومی کشاورزی کشور توسط مرکز آمار ایران و با مشارکت وزارت جهاد کشاورزی اجرا گردید. در این سرشماری، برای شناسایی بهره‌برداران کشاورزی، تمام نقاط کشور به استثنای ۱۰۸ شهر تحت عنوان شهرهای منتخب،

وزارت جهاد کشاورزی به صورت نمونه‌ای انجام و نتایج آن ارائه شده است.

آمار کشتار دام، تا سال ۱۳۴۶ به وسیله دفتر آمار وزارت دارایی انتشار می‌یافت. از سال ۱۳۴۷ تا سال ۱۳۷۵ گردآوری و انتشار آمار کشتار دام، توسط مرکز آمار ایران از طریق مکاتبه با شهرداری‌ها و براساس گزارش‌های ماهانه شهرداری‌هایی که دارای کشتارگاه هستند، انجام شده است. از سال ۱۳۷۶، جمع‌آوری اطلاعات مذکور از طریق کشتارگاه‌ها و با همکاری سازمان دامپزشکی کشور و شهرداری‌ها صورت می‌گیرد.

طرح‌های آمارگیری از مؤسسات مرغداری را برای اولین بار، مرکز آمار ایران در سال‌های ۱۳۶۴ و ۱۳۶۵ اجرا نموده است. در سال‌های اخیر با توجه به تنوع فعالیت در صنعت مرغداری، برای هر یک از فعالیت‌های پرورش مرغ تخم‌گذار و پولت، مرغ مادر و جوجه‌کشی، اقدام به اجرای سرشماری کرده و برای فعالیت پرورش مرغ گوشتی، آمارگیری نمونه‌ای به عمل آورده است.

اطلاعات آماری مندرج در این فصل شامل آمارهایی در زمینه‌ی زراعت و باغداری، دام و طیور، جنگلداری، شیلات و شرکت‌های تعاونی می‌باشد.

برای تهیه و تنظیم آمار و اطلاعات مندرج در جداول این فصل، علاوه بر نشریات مختلف مرکز آمار ایران از آمارهای ثبتی دستگاه‌های اجرایی زیر نیز استفاده شده است:

اداره کل تعاون، کار و رفاه اجتماعی، مدیریت شیلات، اداره کل منابع طبیعی، اداره کل تعاون روستایی، اداره کل جهاد کشاورزی و شرکت

فهرست‌برداری شد. فهرست بهره‌برداران منتخب، در سال ۱۳۸۱ با استفاده از اطلاعات موجود در وزارت جهاد کشاورزی و تحقیقات محلی، در قالب طرح «سرشماری بهره‌برداران کشاورزی شهرهای منتخب» تهیه شد.

چهارمین سرشماری عمومی کشاورزی در سال ۱۳۹۳ در سطح نقاط شهری و روستائی استان به مرحله اجرا درآمد که برای اولین بار با استفاده از ابزار الکترونیکی (تبلت) اجرا گردید.

در سرشماری عمومی کشاورزی ۱۳۹۳، به غیر از ۱۴ شهر و ۸ آبادی منتخب، کلیه مکان‌ها در مناطق شهری و روستائی فهرست برداری و خانوارها و موسسات بهره‌بردار کشاورزی شناسائی و برای بهره‌برداری‌های کشاورزی آنان فرم سرشماری تکمیل گردید.

شناسائی بهره‌برداران کشاورزی مربوط به شهرها و آبادی‌های منتخب، با استفاده از چارجوب سرشماری‌ها و طرح‌های آمارگیری و اطلاعات موجود در جهاد کشاورزی و بررسی‌های میدانی انجام گردید که فهرست بهنگام شده بهره‌برداران کشاورزی این مناطق برای انجام سرشماری در اختیار مامورین سرشماری قرار گرفت.

در سال ۱۳۶۹ برای اولین بار، آمارگاو‌داری‌های صنعتی توسط مرکز آمار ایران گردآوری شد که در این طرح از فهرست گاو‌داری‌های صنعتی منتج از سرشماری عمومی کشاورزی ۱۳۶۷ استفاده گردید. طرح مذکور، در سال ۱۳۷۳ به صورت سرشماری و در سال‌های ۱۳۷۵ و ۱۳۷۹ توسط مرکز آمار ایران، و در سال ۱۳۸۳ توسط

گاو میش و شتر و بچه شتر) که در روز آمارگیری، دارای حداقل یک رأس / نفر دام سنگین بوده اند.

پرورش دام سبک: بهره‌برداری‌های پرورش دهنده دام کوچک (گوسفند و بره و بز و بزغاله) که در روز آمارگیری، دارای حداقل دو رأس دام سبک بوده اند.

پرورش طیور به روش سنتی: بهره‌برداری‌های پرورش دهنده طیور به روش سنتی که تعداد مرغ، خروس، جوجه و بوقلمون و اردک و غاز آن در روز آمارگیری، حداقل ۱۰ قطعه است.

کشت گلخانه‌ای: بهره‌برداری‌هایی که در روز آمارگیری، دارای تولید گلخانه‌ای در هر وسعتی بوده است.

پرورش زنبور عسل: بهره‌برداری‌هایی که در روز آمارگیری دارای فعالیت پرورش زنبور عسل به هر وسعت بوده است.

پرورش کرم ابریشم و پرورش ماهی: بهره‌برداری‌هایی که در طول ۳۶۵ روز گذشته دارای فعالیت پرورش کرم ابریشم و یا پرورش ماهی بوده اند.

بهره‌بردار کشاورزی: شخصی حقیقی یا حقوقی است که به تنهایی یا با مشارکت دیگران، مدیریت امور بهره‌برداری کشاورزی و مسئولیت فنی و اقتصادی آن را به عهده داشته و مستقیماً در سود و زیان آن سهیم است.

اراضی کشاورزی: منظور زمین‌های دایر کشاورزی است که شامل اراضی زراعی و باغ و قلمستان می‌شود.

سهامی خدمات حمایتی کشاورزی استان آذربایجان غربی.

اطلاعات آماری مندرج در این فصل، شامل آمارهایی در زمینه زراعت و باغداری، دام و طیور، جنگلداری، شیلات و شرکت‌های تعاونی می‌باشد.

تعاریف مفاهیم

بهره‌برداری کشاورزی: تمامی فعالیت‌های کشاورزی که تحت مدیریت واحدی قرار دارد، یک واحد تولیدی کشاورزی است که بهره‌برداری کشاورزی نامیده می‌شود. این مدیریت توسط اعضای یک یا چند خانوار (اشخاص حقیقی) یا توسط یک شرکت رسمی یا مؤسسه عمومی (اشخاص حقوقی)، اعمال می‌شود. در سرشماری عمومی کشاورزی ۱۳۹۳، اگر فعالیت‌های یک واحد تولیدی کشاورزی در محدوده چند آبادی یا شهر انجام شود، هر مجموعه واقع در محدوده یک آبادی یا شهر، یک بهره‌برداری کشاورزی تلقی می‌شود. در طرح مذکور، بهره‌برداری‌هایی سرشماری شده است که لااقل یکی از فعالیت‌های آن، در حدنصاب‌های تعیین شده زیر قرار گرفته باشد:

زراعت: بهره‌برداری‌هایی که در روز آمارگیری حداقل ۴۰۰ مترمربع زمین زراعی دارند.

باغداری: بهره‌برداری‌هایی که در روز آمارگیری حداقل ۲۰۰ مترمربع باغ و قلمستان دارند.

پرورش دام سنگین: بهره‌برداری‌های پرورش دهنده دام سنگین (گاو و گوساله، گاو میش و بچه

اراضی زراعی: بخشی از زمین‌های کشاورزی است که به فعالیت زراعت (کشت و کار نباتات سالانه) اعم از زیر کشت و آیش، اختصاص یافته است.

اراضی زراعی آبی: آن قسمت از اراضی زراعی است که زراعت انجام شده در آن آبیاری می‌شود.

اراضی زراعی دیم: آن قسمت از اراضی زراعی است که زراعت انجام شده در آن آبیاری نمی‌شود و آب مورد نیاز برای رشد گیاه از طریق نزولات آسمانی تأمین می‌شود.

باغ و قلمستان: آن بخش از اراضی کشاورزی که در زمان سرشماری زیر کشت نباتات دائمی به صورت کاشت مجتمع قرارداد شده است.

باغ: زمینی است در فضای باز که در آن کاشت درختان مثمر به صورت مجتمع انجام شده باشد.

قلمستان: زمینی است در فضای باز که در آن انواع تبریزی (تبریزی، سپیدار، کبوده، صنوبر، پده، شالک و ...) و اوکالیپتوس با هدف بهره برداری از تنه یا شاخه آن به صورت مجتمع کاشته شده باشد.

کاشت مجتمع باغی: نوعی کاشت است که درخت یا درختچه‌های یک یا چند گیاه به صورت منظم و طبق قاعده کاشته شده باشند. کاشتی که در آن گیاهان بدون نظم و قاعده ولی با تراکم کافی کشت شده باشند، به نحوی که بتوان مساحت اختصاص یافته به آن را تعیین کرد، نیز کاشت مجتمع محسوب می‌شود.

کاشت پراکنده درختان: کاشت انواع محصولات دائمی در زمین‌های زراعی بهره برداری، حیاط منازل و کنار نهرهای آب می‌باشد.

کاشت ساده (باغ تک محصولی): نوعی کاشت مجتمع است که در آن فقط یک نوع محصول دائمی کاشته شده و اصطلاحاً " تک محصولی باشد. مانند باغی که در آن فقط انگور کاشته شده است.

کاشت مخلوط (باغ چند محصولی): نوعی کاشت مجتمع است که در آن بیش از یک نوع محصول دائمی و به صورت مخلوط کاشته شده است به نحوی که تعیین مساحت هر یک از محصولات مقدور نیست.

سطح زیر کشت (کاشت): مساحت زمینی است که به منظور تولید محصول مورد نظر در سال آمارگیری، در همان سال و یا قبل از آن، زیر کشت رفته باشد.

آیش: آن قسمت از اراضی زراعی آبی یا دیم، که در تناوب کشت قرار دارد ولی در سال زراعی مورد نظر، کشت نشده است و محصولی از آن برداشت نخواهد شد که برحسب مورد، آیش آبی یا آیش دیم محسوب می‌شود.

سال زراعی: منظور از سال زراعی، اول مهرماه هر سال لغایت پایان شهریور ماه سال بعد است.

محصولات سالانه: به نباتاتی اطلاق می‌شود که به طور معمول ساقه علفی دارند و پس از برداشت محصول، بوته آن از بین می‌رود و در مواردی، قسمت‌های زیرزمینی گیاه (ریشه، پیاز و نظایر آن) برای سال بعد در زمین باقی می‌ماند. مانند گندم، چغندر قند، سبزی‌ها و زعفران.

بابت آن جنسی باشد و یا به خود مصرفی واحد تولیدی برسد نیز، جزو تولید محسوب می‌شود.

در مورد محصولات کشاورزی، تولید هر محصول به حالت متعارف آن که از مزرعه برداشت می‌شود، مورد نظر است. در مورد برنج، وزن شلتوک، در مورد انواع لوبیا، وزن دانه خشک، در مورد یونجه، اسپرس و شبدر، وزن علوفه خشک، در مورد گردو، بادام و پسته، وزن محصول بدون پوست سبز ولی با پوست خشک و در مورد تبریزی، سپیدار و...، قطع درخت برحسب اصله، تولید محسوب می‌شود.

گاو‌داری صنعتی: یک واحد تولیدی کشاورزی است که در آن، فعالیت پرورش دام از نظر محل و نحوه نگهداری، روش تغذیه و بهداشت دام، طبق برنامه و با رعایت اصول و موازین نوین و ویژه، انجام می‌گیرد.

مرغ گوشتی: به نوعی مرغ و خروس اطلاق می‌شود که به منظور استفاده از گوشت آن پرورش داده می‌شود.

مرغ تخمگذار: مرغی است که برای تولید تخم مرغ خوراکی، پرورش داده می‌شود. این قبیل مرغ‌ها را در سن سه ماهگی، پولت (نیمچه تخمگذار) می‌گویند.

لنبه: منظور، تخم مرغ‌های تولید شده بدون پوست آهکی است.

مرغ مادر: مرغی است که از تخم نطفه دار آن، برای تولید جوجه استفاده می‌شود. مرغ مادر گوشتی، برای تولید جوجه‌های مرغ و خروس گوشتی، و مرغ مادر تخمی برای تولید جوجه‌های مرغ تخمگذار، پرورش داده می‌شود.

محصولات دائمی: گیاهانی هستند که غالباً تنه یا ساقه چوبی دارند و پس از برداشت محصول، تمام یا قسمتی از گیاه در زمین باقی می‌ماند و مجدداً در سال‌های بعد محصول می‌دهد. انواع درختان و درختچه‌های مثمر مانند مرکبات، هلو، انگور و بوته چای و درختان غیر مثمر مانند تبریزی، محصولات دائمی محسوب می‌شوند.

گرده بینه: قسمتی از تنه اصلی درخت قطع شده می‌باشد که تقریباً دارای شکل استوانه‌ای و قطر بیش از ۳۰ سانتی‌متر بوده و می‌توان از آن چوب و یا روکش تهیه کرد.

الواری: چوب بریده شده چهارتراش است که دارای ابعاد (۱۴ ± ۲) (۱۴ ± ۱۴) $(۲۸۰ - ۲۶۰)$ سانتی‌متر می‌باشد.

تراورس: چوب بریده شده چهار تراش است که دارای ابعاد $(۱۶ - ۱۵)$ $(۲۶ - ۲۵)$ ۲۶۰ سانتی‌متر می‌باشد.

کاتین: به چوب‌های گردی گفته می‌شود که قطر آن بین ۲۰ تا ۴۰ سانتی‌متر و طول آن حدود ۱،۵ تا ۲ متر است و قابلیت تبدیل به چوب الواری را ندارد.

چوب‌های تیری و تونلی: چوب‌های گردی هستند که در معادن به منظور استحکام و جلوگیری از ریزش سقف و دیواره‌ها استفاده می‌شوند.

تولید: مقدار محصولی است که در دوره زمانی مشخص، طی فرآیند تولید در واحد تولیدی، حاصل می‌شود و آماده عرضه برای فروش و مصرف است. در طرح‌های آماری مرکز آمار ایران، آن مقدار تولید که جنبه رایگان داشته یا دستمزد

این گونه چاه‌ها همانند آرتزین و هم‌چون چشمه، آب جاری می‌شود. به این چاه‌ها، چاه مالرداری اطلاق می‌شود.

اراضی آبخیزها: تمامی نقاطی از حوضه رودخانه، که آب‌های روان ناشی از بارندگی، از آن به رودخانه منتهی می‌شود، اراضی آبخیز رودخانه می‌نامند.

آبخیزداری: تمامی فعالیت‌هایی که برای احیا و اصلاح حوضه آبخیز انجام می‌گیرد، آبخیزداری نامیده می‌شود.

پرورش میگو: نوعی از پرورش آبزیان است که محصول تولیدی آن، میگو می‌باشد.

خاویار: به تخمک به دست آمده از ماهیان خاویاری شامل گونه‌های فیل ماهی (بلوگا)، ازون برون (سوروگا) و تاس ماهی گفته می‌شود.

شیلات: به فعالیت‌هایی گفته می‌شود که در بخش‌های صید و صیادی، تکثیر، پرورش و فرآوری آبزیان انجام می‌شود.

صیادی (صید آبزیان): فعالیتی است که منجر به برداشت آبزیان به روش‌های مختلف از صیدگاه یا زیستگاه‌های طبیعی آن می‌شود.

صید (آبزیان صید شده): به آبزیانی گفته می‌شود که با استفاده از روش‌های مختلف صیادی برداشت می‌شوند.

ماهی خاویاری: گونه‌هایی از ماهیان با ارزش از رده ماهیان غضروفی - استخوانی با دو جنس تاس ماهی و فیل ماهی هستند. گونه‌های بومی جنس تاس ماهی در آب‌های شمال شامل ازون برون (دراکول)، قره برون، چالباش (تاس ماهی روس) و

سرمایه‌گذاری (ارزش تغییرات اموال سرمایه‌ای): تغییرات ایجاد شده در ارزش اموال سرمایه‌ای (مجموع ارزش خرید یا تحصیل و هزینه تعمیرات اساسی اموال سرمایه‌ای منهای ارزش فروش یا انتقال اموال سرمایه‌ای)، طی دوره زمانی معین را سرمایه‌گذاری گویند.

اموال سرمایه‌ای: تمامی ماشین‌آلات، وسایل، ابزار و تجهیزاتی هستند که برای انجام فعالیت‌های تولیدی یا ایجاد خدمت به کار گرفته می‌شوند و عمر مفید اقتصادی آن‌ها معمولاً از یک سال بیش‌تر است. ماشین‌آلات تولید و تجهیزات نیرو، ابزار و وسایل کار بادوام، لوازم و تجهیزات اداری، وسایل نقلیه و ساختمان، نمونه‌هایی از اموال سرمایه‌ای به شمار می‌آیند.

شرکت تعاونی: شرکتی متشکل از اشخاص حقیقی، با حداقل ۷ عضو است که تمام یا حداقل ۵۱ درصد از سرمایه آن به‌وسیله اعضا تأمین گردد و طبق مقررات موجود در قانون بخش تعاونی، به ثبت رسیده باشد. یادآور می‌شود، قبل از تعیین حداقل اعضای شرکت‌های تعاونی بر اساس قانون مذکور، بعضی از شرکت‌های تعاونی با اعضای کمتر از ۷ نفر تشکیل شده است.

تنسيق: تخمین دقیق مساحت و محدوده عرفی یک یا چند دامدار، در یک مرتع است.

آبشخور: چاه‌های کم عمقی است که از آب آن، فقط برای شرب دام استفاده می‌شود.

چاه مالرداری: برای تأمین آب مورد نیاز دام‌ها، در دامنه کوه‌ها چاه‌هایی حفر می‌کنند که از

روش سنتی، پرورش زنبورعسل، کرم‌بریشم و پرورش ماهی مشغول بوده‌اند، تعداد بهره‌برداران کشاورزی استان در سال ۱۳۹۳ نسبت به سرشماری قبلی (۱۳۸۲) حدود چهار درصد کاهش داشته است. اکثریت مطلق این بهره‌برداران (۹۹,۸۵ درصد) توسط اشخاص حقیقی یا همان کشاورزان و دامداران و حدود ۰,۱۵ درصد تحت مدیریت شرکت‌ها یا موسسات عمومی کشاورزی اداره می‌شود.

براساس نتایج سرشماری عمومی کشاورزی ۱۳۹۳ از تعداد ۱۹۹۶۴۸ بهره‌بردار کشاورزی متعلق به اشخاص حقیقی، حدود (۵۸,۷ درصد) تحت اداره بهره‌برداران با سواد و بقیه بهره‌برداران بی‌سواد (۴۱,۳ درصد) زیر نظر بهره‌برداران بی‌سواد بوده‌اند. که از این لحاظ تعداد بهره‌برداران با سواد در سرشماری کشاورزی ۱۳۹۳ نسبت به سرشماری کشاورزی سال ۱۳۸۲ حدود ۲۰,۲ درصد افزایش داشته است.

طبق نتایج سرشماری کشاورزی ۱۳۹۳، مساحت اراضی کشاورزی استان حدود ۸۲۱,۷ هزار هکتار بوده که ۶۰۵,۶ هزار هکتار (۷۳,۷ درصد) زیر کشت محصولات زراعی سالانه و ۱۰۴,۸ هزار هکتار (۱۲,۸ درصد) زیر کشت محصولات دائمی (باغ و قلمستان) و ۱۱۱,۳ هزار هکتار (۱۳,۵ درصد) تحت آیش بوده است.

بر اساس نتایج سرشماری کشاورزی ۱۳۹۳، از مجموع ۷۱۶,۹ هزار هکتار مساحت اراضی زراعی بهره‌برداران های استان، ۲۵۲,۸ هزار هکتار (۳۵,۳ درصد) آبی و ۴۶۴,۱ هزار هکتار (۶۴,۷ درصد) دیم بوده است.

شیب بوده و تنها گونه‌ی جنس فیل ماهی، گونه فیل ماهی است.

ماهیان سرد آبی: ماهیانی که در آب های با دمای بین ۶-۱۹ درجه سانتی گراد رشد و نمو می کنند. گونه هایی از این ماهیان در محیط های مصنوعی نظیر استخر و سدهای ساخته شده پرورش داده می شوند. (مانند قزل آلا)

ماهیان گرم آبی: ماهیانی هستند که از نظر زیستی در آب های با دمای ۱۴-۳۵ درجه سانتی گراد رشد و نمو می کنند. گونه هایی از این ماهیان در محیط های مصنوعی نظیر آب بندان، آب پشت سدها و استخرها پرورش داده می شوند. مانند خانواده کپور ماهیان پرورشی (آمور، فیتوفاگ، کپور پرورشی و ...).

دام شیردوشی شده: دام ماده ای است که در ۳۶۵ روز گذشته نسبت به روز سرشماری زایمان کرده و از آن شیردوشی شده باشد. دامی که تمام شیر آن به مصرف نوزادش می رسد، دام شیردوشی شده محسوب نمی شود.

گزیده اطلاعات

براساس نتایج سرشماری عمومی کشاورزی سال ۱۳۹۳، تعداد ۲۰۰۵۰۲ بهره‌بردار کشاورزی، شناسائی و فهرست شده که برای ۲۰۰۳۸ بهره‌بردار فرم سرشماری تکمیل گردیده است.

در این سرشماری تعداد ۱۹۹۹۴۵ بهره‌بردار کشاورزی شناسائی شده که حداقل به یکی از فعالیت های زراعت، باغداری، کشت گلخانه ای، پرورش دام (سبک و سنگین)، پرورش طیور به

قلمستان، ۹۷,۶ هزار هکتار (۹۳,۱ درصد) آبی و ۷,۲ هزار هکتار (۶,۹ درصد) دیم بوده است. براساس نتایج سرشماری کشاورزی ۱۳۹۳، تعداد انواع دامهای استان ۲,۵۲ میلیون راس گوسفند و بره، ۲۱۷ هزار راس بز و بزغاله، ۳۱۶ هزار راس گاو و گاوساله و حدود ۹ هزار راس گاو میش و بچه گاو میش بوده است.

بر اساس اطلاعات دریافتی از دفتر کشاورزی مرکز آمار ایران در سال ۱۳۹۶، از ۱۰۶,۳ هزار هکتار مساحت بهره‌برداری باغ و قلمستان، ۶۴,۶ هزار هکتار (۶۰,۸ درصد) تحت کاشت ساده و ۴۱,۶ هزار هکتار (۳۹,۲ درصد) تحت کاشت مخلوط بوده است.

براساس نتایج سرشماری کشاورزی ۱۳۹۳ از ۱۰۴,۸ هزار هکتار مساحت بهره‌برداری‌های باغ و

۵-۱ - بهره‌برداران فهرست و بهره‌برداران سرشماری شده برحسب نوع بهره‌بردار و شهرستان: آبان ۱۳۹۳

(بهره‌برداری)

بهره‌بردار غیرساکن		خانوار معمولی ساکن		جمع		شهرستان
سرشماری شده	فهرست شده	سرشماری شده	فهرست شده	سرشماری شده	فهرست شده	
۴۳۹۲۵	۴۴۰۳۴	۱۵۵۱۰۷	۱۵۶۱۷۲	۲۰۰۰۳۸	۲۰۰۵۰۲	کل استان
۱۳۵۳۷	۱۳۵۳۷	۳۳۹۲۲	۳۳۹۵۹	۴۷۶۰۶	۴۷۶۴۳	ارومیه
۱۶۲۵	۱۶۲۶	۴۳۳۵	۴۳۳۶	۵۹۶۰	۵۹۶۲	اشنویه
۳۱۱۲	۳۱۱۲	۶۴۰۵	۶۴۱۲	۹۵۲۱	۹۵۲۸	بوکان
۵۱۸	۵۱۸	۳۷۶۱	۳۷۶۱	۴۲۸۰	۴۲۸۰	پلدشت
۲۵۶۵	۲۵۶۵	۵۰۳۰	۵۰۳۰	۷۵۹۸	۷۵۹۸	پیرانشهر
۱۵۶۹	۱۵۶۹	۶۰۲۸	۶۰۳۱	۷۶۰۵	۷۶۰۸	تکاب
۱۰۸۹	۱۰۸۹	۴۸۵۵	۴۸۵۶	۵۹۴۵	۵۹۴۶	چالدران
۲۷۶	۳۲۸	۳۷۶۶	۳۹۵۲	۴۰۴۴	۴۲۸۲	چاپیاره
۲۸۷۵	۲۸۷۶	۱۸۵۶۳	۱۸۵۷۰	۲۱۴۶۰	۲۱۴۶۸	خوی
۱۸۶۷	۱۹۱۰	۶۰۲۷	۶۰۶۸	۷۹۰۴	۷۹۸۸	سردشت
۱۵۴۹	۱۵۴۹	۱۰۹۵۰	۱۰۹۹۲	۱۲۵۰۴	۱۲۵۴۶	سلماس
۱۶۷۱	۱۶۷۱	۷۴۲۹	۷۴۴۵	۹۱۱۱	۹۱۲۷	شاهین‌دژ
۱۳۲۳	۱۳۲۳	۳۹۳۰	۳۹۳۲	۵۲۵۴	۵۲۵۶	شوط
۱۲۷۱	۱۲۷۱	۴۷۸۱	۴۷۸۴	۶۰۷۸	۶۰۸۱	ماکو
۲۴۰۲	۲۴۰۲	۷۳۶۱	۷۳۶۲	۹۷۷۹	۹۷۸۰	مهاباد
۳۳۸۷	۳۳۸۷	۲۲۹۷۱	۲۲۹۸۸	۲۶۳۸۶	۲۶۴۰۳	میاندوآب
۳۲۸۹	۳۲۹۱	۵۶۹۳	۵۶۹۴	۹۰۰۳	۹۰۰۶	نقده

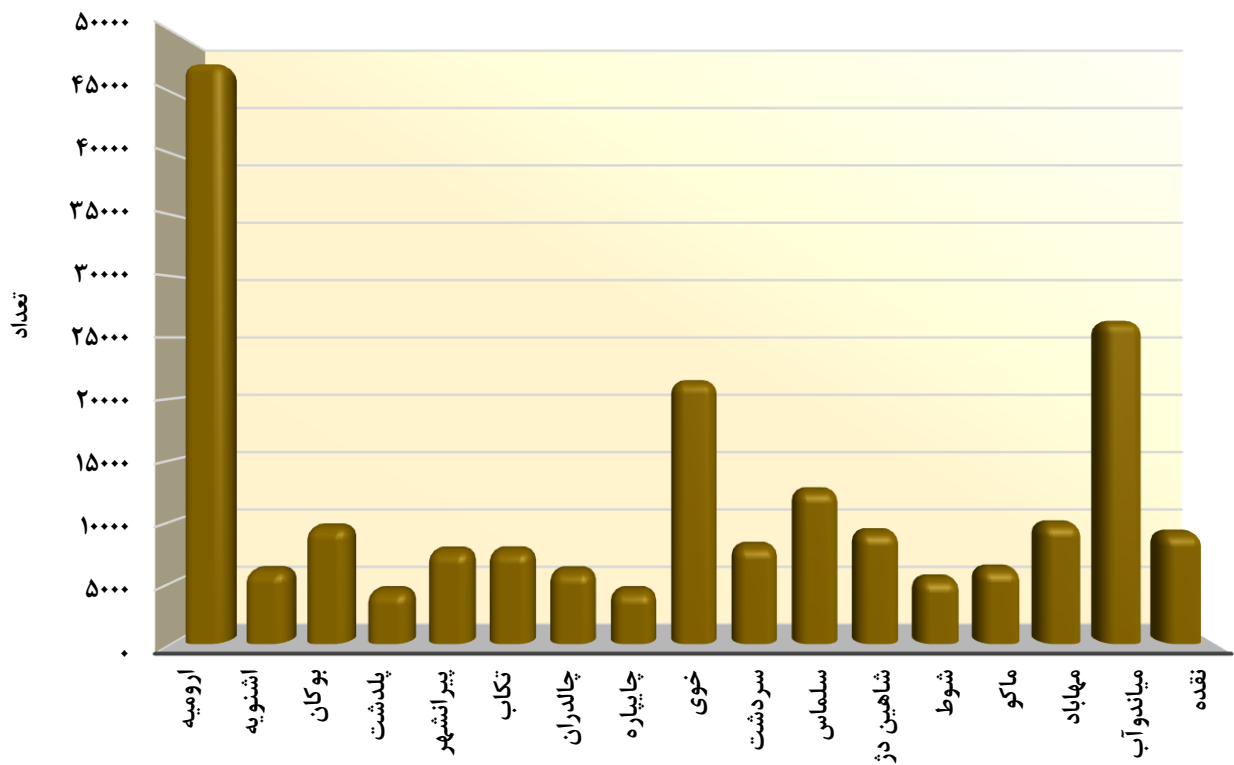
۵

۵-۱- بهره‌برداران فهرست و بهره‌برداران سرشماری شده برحسب نوع بهره‌بردار و شهرستان: آبان ۱۳۹۳ (دنباله)
(بهره‌برداری)

شرکت رسمی / موسسه عمومی		خانوار معمولی غیرساکن		شهرستان
سرشماری شده	فهرست شده	سرشماری شده	فهرست شده	
۲۹۷	۲۹۷	۹	۹	کل استان
۱۴۵	۱۴۵	۲	۲	ارومیه
۰	۰	۰	۰	اشنویه
۴	۴	۰	۰	بوکان
۱	۱	۰	۰	پلدشت
۳	۳	۰	۰	پیرانشهر
۸	۸	۰	۰	تکاب
۱	۱	۰	۰	چالدران
۲	۲	۰	۰	چاپاره
۲۲	۲۲	۰	۰	خوی
۳	۳	۷	۷	سردشت
۵	۵	۰	۰	سلماس
۱۱	۱۱	۰	۰	شاهین‌دژ
۱	۱	۰	۰	شوط
۲۶	۲۶	۰	۰	ماکو
۱۶	۱۶	۰	۰	مهاباد
۲۸	۲۸	۰	۰	میاندوآب
۲۱	۲۱	۰	۰	نقده

مأخذ- مرکز آمار ایران. دفتر کشاورزی.

۱-۵- بهره‌برداران فهرست شده کشاورزی استان برحسب شهرستان: آبان ۱۳۹۳



«مبنا: جدول ۱-۵»

۲-۵- بهره برداری های کشاورزی برحسب نوع فعالیت و شهرستان: آبان ۱۳۹۳ (بهره برداری)

پرورش دام سبک	پرورش دام سنگین	کشت گلخانه ای	باغداری	زراعت	شهرستان
۵۱۶۹۶	۶۳۳۷۰	۷۸	۹۳۱۹۹	۱۴۲۹۶۹	کل استان
۶۸۹۷	۱۲۵۲۷	۲۷	۳۳۳۲۸	۲۶۲۷۵	ارومیه
۱۲۲۴	۱۶۹۶	۰	۴۳۸۸	۴۳۵۱	اشنویه
۲۰۶۷	۳۰۲۵	۴	۲۱۹۶	۸۵۴۷	بوکان
۲۴۵۶	۶۲۷	۰	۱۷۳	۲۷۵۸	پلدشت
۱۹۳۶	۲۰۲۹	۲	۳۰۹۳	۶۳۶۹	پیرانشهر
۳۷۴۰	۳۰۱۱	۴	۳۳۲۹	۶۲۵۹	تکاب
۳۶۸۴	۹۴۴	۰	۱۰۷۳	۴۸۹۵	چالدران
۱۳۲۲	۸۶۰	۱	۹۸۵	۳۱۸۵	چاپاره
۷۴۵۱	۷۳۰۴	۱۲	۷۶۴۰	۱۸۰۰۰	خوی
۱۱۳۴	۲۹۱۳	۰	۵۹۰۲	۵۳۰۰	سردشت
۳۴۶۵	۵۰۳۵	۵	۵۰۱۶	۸۹۴۷	سلماس
۳۵۰۲	۱۸۸۸	۲	۳۷۳۸	۷۲۶۹	شاهین دژ
۱۵۲۴	۱۳۴۴	۰	۱۵۳۹	۴۴۵۱	شوط
۳۰۱۷	۲۱۸۲	۱	۱۰۵۸	۳۱۸۳	ماکو
۲۲۶۰	۳۷۸۲	۵	۵۰۶۴	۷۳۹۱	مهاباد
۴۵۸۹	۱۱۷۲۹	۸	۱۰۵۱۳	۱۹۳۳۲	میاندوآب
۱۴۲۹	۲۴۷۶	۸	۴۱۶۶	۶۴۵۷	نقده

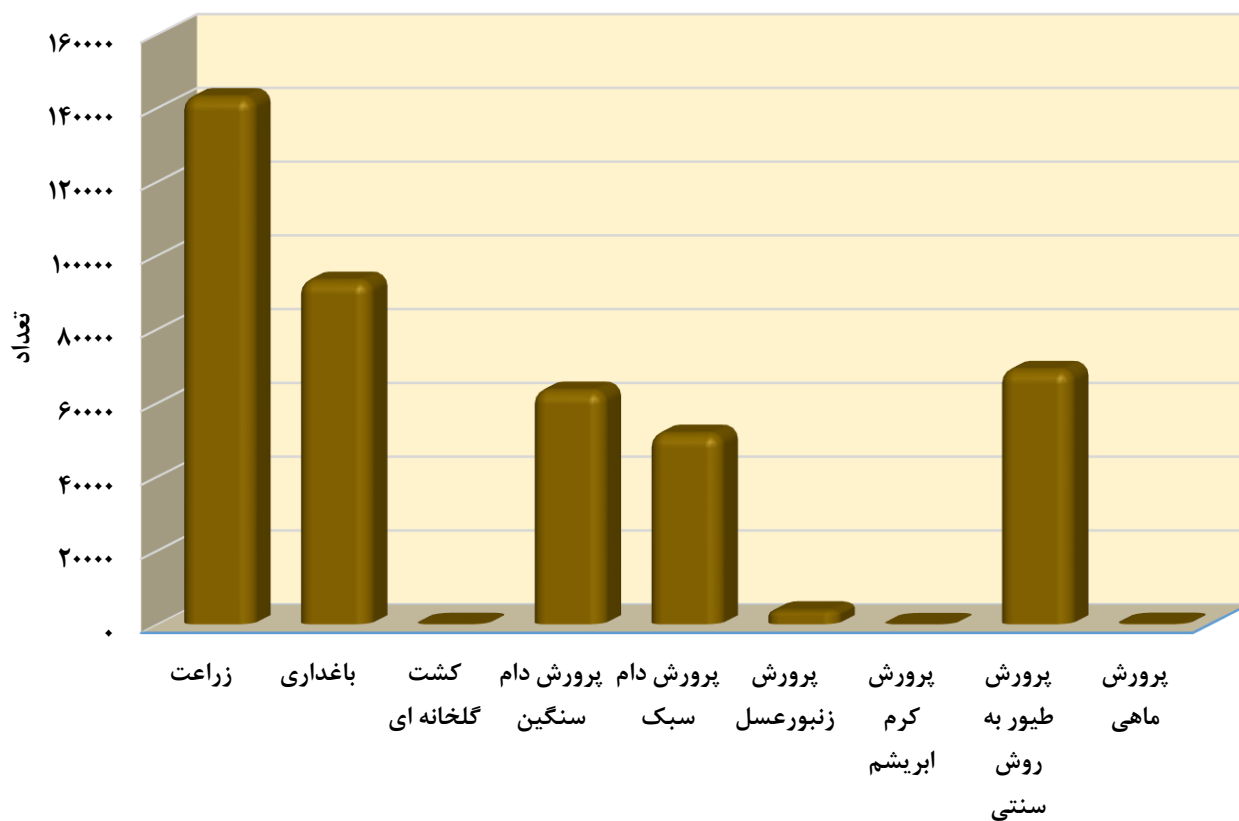


۲-۵- بهره برداری های کشاورزی بر حسب نوع فعالیت و شهرستان: آبان ۱۳۹۳ (دنباله) (بهره برداری)

شهرستان	پرورش زنبور عسل	پرورش کرم ابریشم	پرورش طیور به روش سنتی	پرورش ماهی
کل استان	۳۷۵۲	۰	۶۵۹۹۱	۱۴۶
ارومیه	۸۶۵	۰	۱۴۵۰۳	۵۹
اشنویه	۹۲	۰	۶۶۶	۵
بوکان	۱۹۰	۰	۲۴۰۵	۳
پلدشت	۶	۰	۱۷۵۰	۱۷
پیرانشهر	۱۳۰	۰	۲۴۲۱	۱۰
تکاب	۱۳۶	۰	۲۷۸۵	۹
چالدران	۳۶	۰	۳۶۳۲	۰
چاپاره	۲۸۱	۰	۱۷۴۹	۰
خوی	۳۱۲	۰	۸۸۰۶	۴
سردشت	۴۵۳	۰	۱۸۲۲	۶
سلماس	۱۶۷	۰	۵۱۶۲	۱
شاهین دژ	۲۵۷	۰	۲۸۶۵	۴
شوط	۱۲۳	۰	۲۰۶۴	۱
ماکو	۱۲۷	۰	۳۰۳۲	۳
مهاباد	۳۹۹	۰	۲۹۰۷	۵
میاندوآب	۹۲	۰	۷۷۹۰	۸
نقده	۸۹	۰	۱۶۳۲	۱۲

مأخذ- مرکز آمار ایران- دفتر کشاورزی.

۵-۲- بهره برداری‌های کشاورزی استان بر حسب نوع فعالیت : آبان ۱۳۹۳



« مبنا: جدول ۵-۲ »

۳-۵- تعداد بهره برداری و مساحت زمین بهره برداری های با زمین برحسب وسعت اراضی کشاورزی آبان ۱۳۹۳
(بهره برداری - هکتار)

باغ و قلمستان		اراضی زراعی		کل		وسعت اراضی
مساحت	تعداد بهره برداری	مساحت	تعداد بهره برداری	مساحت	تعداد بهره برداری	
۱۰۴۸۰۴	۸۴۸۰۵	۷۱۶۹۲۴	۱۳۹۵۴۶	۸۲۱۷۲۸	۱۷۴۵۲۳	جمع
۹۹۷۱	۲۴۲۴۰	۷۸۴۹	۱۷۵۲۱	۱۷۸۲۱	۳۸۰۹۹	جمع کمتر از ۱ هکتار
۵۸	۱۳۰۵	۲۹	۶۲۰	۸۷	۱۸۸۴	کمتر از ۰,۱ هکتار
۲۵۸	۲۱۸۶	۱۱۳	۹۵۶	۳۷۰	۳۰۳۶	۰,۱ تا کمتر از ۰/۲ هکتار
۳۴۵۴	۱۰۵۵۲	۱۶۶۵	۵۳۹۲	۵۱۱۹	۱۴۹۶۰	۰,۲ تا کمتر از ۰/۵ هکتار
۶۲۰۲	۱۰۱۹۷	۶۰۴۲	۱۰۵۵۳	۱۲۲۴۴	۱۸۲۱۸	۰,۵ تا کمتر از ۱ هکتار
۴۵۰۵۲	۳۸۲۳۲	۱۵۲۷۰۰	۷۲۴۴۳	۱۹۷۷۵۳	۸۵۸۱۶۷	جمع ۱ تا کمتر از ۵ هکتار
۱۳۷۷۱	۱۵۰۷۱	۲۶۶۹۵	۲۴۲۰۵	۴۰۴۶۶	۳۲۳۴۱	۱ تا کمتر از ۲ هکتار
۱۲۷۸۶	۱۰۴۵۸	۴۰۹۵۸	۲۱۲۸۰	۵۳۷۴۴	۲۴۵۹۹	۲ تا کمتر از ۳ هکتار
۱۰۱۲۴	۷۳۰۳	۴۲۸۱۴	۱۵۴۱۶	۵۲۹۳۸	۱۶۷۴۵	۳ تا کمتر از ۴ هکتار
۸۳۷۲	۵۴۰۰	۴۲۲۳۳	۱۱۵۴۱	۵۰۶۰۵	۱۲۱۸۳	۴ تا کمتر از ۵ هکتار
۳۸۲۱۵	۱۹۶۰۲	۳۴۳۶۱۰	۴۳۰۰۴	۳۸۱۸۲۵	۴۳۹۲۱	جمع ۵ تا کمتر از ۲۰ هکتار
۱۵۵۸۶	۹۰۷۶	۱۰۶۹۴۹	۲۰۳۸۹	۱۲۲۵۳۵	۲۱۰۱۶	۵ تا کمتر از ۷/۵ هکتار
۷۷۰۲	۳۹۹۱	۵۸۱۱۵	۷۷۲۷	۶۵۸۱۷	۷۸۷۲	۷,۵ تا کمتر از ۱۰ هکتار
۹۸۳۰	۴۵۹۵	۱۱۱۱۲۵	۱۰۴۹۲	۱۲۰۹۵۵	۱۰۶۰۷	۱۰ تا کمتر از ۱۵ هکتار
۵۰۹۶	۱۹۳۹	۶۷۴۲۲	۴۳۹۷	۷۲۵۱۸	۴۴۲۶	۱۵ تا کمتر از ۲۰ هکتار
۸۷۸۴	۲۴۰۱	۱۴۸۳۸۴	۵۷۴۶	۱۵۷۱۶۹	۵۷۹۷	جمع ۲۰ تا کمتر از ۵۰ هکتار
۳۲۹۱	۱۰۴۵	۵۳۲۸۰	۲۶۵۶	۵۶۵۷۱	۲۶۷۶	۲۰ تا کمتر از ۲۵ هکتار
۳۴۱۹	۹۳۱	۵۶۸۱۷	۲۰۸۹	۶۰۲۳۷	۲۱۰۹	۲۵ تا کمتر از ۳۵ هکتار
۲۰۷۴	۴۲۵	۳۸۲۸۷	۱۰۰۱	۴۰۳۶۱	۱۰۱۲	۳۵ تا کمتر از ۵۰ هکتار
۲۷۸۲	۳۳۱	۶۴۳۸۰	۸۳۳	۶۷۱۶۲	۸۴۰	جمع ۵۰ هکتار و بیش تر
۲۰۹۷	۲۷۲	۴۰۵۴۸	۶۸۶	۴۲۶۴۵	۶۹۳	۵۰ تا کمتر از ۱۰۰ هکتار
۶۰۵	۴۸	۱۳۹۱۵	۱۲۰	۱۴۵۲۰	۱۲۰	۱۰۰ تا کمتر از ۲۰۰ هکتار
۷۹	۱۱	۶۶۷۶	۲۴	۶۷۵۵	۲۴	۲۰۰ تا کمتر از ۵۰۰ هکتار
.	.	۱۷۴۱	۲	۱۷۴۱	۲	۵۰۰ تا کمتر از ۱۰۰۰ هکتار
.	.	۱۵۰۰	۱	۱۵۰۰	۱	۱۰۰۰ تا کمتر از ۲۰۰۰ هکتار
.	۲۰۰۰ هکتار و بیش تر

مأخذ - مرکز آمار ایران، دفتر کشاورزی.

۴-۵- تعداد و مساحت زمین بهره‌برداری‌های با زمین به تفکیک آبی و دیم برحسب شهرستان: آبان ۱۳۹۳
(بهره برداری - هکتار)

کل						شهرستان
مساحت			تعداد بهره برداری			
دیم	آبی	جمع	دیم	آبی	جمع	
۴۷۱۳۶۴	۳۵۰۳۶۵	۸۲۱۷۲۸	۷۴۶۸۶	۱۴۱۸۰۸	۱۷۴۵۲۳	جمع
۵۳۱۲۵	۵۳۵۲۵	۱۰۶۶۵۰	۱۲۰۱۱	۳۸۳۰۵	۴۳۳۴۸	ارومیه
۱۰۴۵۵	۱۴۹۱۵	۲۵۳۷۰	۲۲۱۴	۴۹۵۰	۵۵۶۶	اشنویه
۷۹۸۳۸	۲۴۲۴۷	۱۰۴۰۸۵	۷۰۸۴	۵۱۳۴	۸۷۳۹	بوکان
۷۴۲۷	۱۰۵۴۵	۱۷۹۷۲	۸۸۱	۲۱۰۲	۲۷۷۷	پلدشت
۱۷۹۲۹	۲۴۲۶۶	۴۲۱۹۵	۳۴۶۶	۵۷۳۶	۷۱۴۷	پیرانشهر
۷۳۱۱۷	۹۸۸۷	۸۳۰۰۴	۵۹۳۳	۴۰۰۰	۶۶۵۰	تکاب
۱۶۵۹۳	۸۹۶۷	۲۵۵۶۰	۳۶۰۹	۲۷۱۸	۴۹۲۹	چالدران
۹۸۷۷	۴۶۳۲	۱۴۵۰۹	۱۲۹۹	۲۵۲۸	۳۲۸۹	چاپیپاره
۱۱۲۹۷	۳۵۲۴۹	۴۶۵۴۶	۴۴۰۷	۱۷۷۷	۱۹۰۰۰	خوی
۱۹۵۳۴	۷۰۳۷	۲۶۵۷۱	۶۳۵۴	۴۳۶۶	۷۲۹۰	سردشت
۲۲۱۸۶	۱۶۱۱۵	۳۸۳۰۱	۵۸۵۹	۷۴۴۶	۱۰۵۱۰	سلماس
۳۸۴۸۷	۱۵۲۳۰	۵۳۷۱۸	۶۰۶۵	۵۷۹۲	۷۹۱۲	شاهین‌دژ
۱۲۷۲۲	۱۳۰۴۵	۲۵۷۶۶	۲۶۷۱	۳۷۱۶	۴۵۷۷	شوط
۴۵۱۸	۱۰۵۸۴	۱۵۱۰۲	۱۲۱۳	۲۸۳۴	۳۵۳۹	ماکو
۴۶۰۴۶	۲۰۰۹۲	۶۶۱۳۷	۵۶۳۴	۶۲۷۶	۸۶۲۴	مهاباد
۲۶۴۰۱	۵۷۲۷۷	۸۳۶۷۸	۳۲۹۹	۲۱۳۵۷	۲۲۸۲۱	میاندوآب
۲۱۸۱۲	۲۴۷۵۱	۴۶۵۶۳	۲۶۸۷	۶۷۷۰	۷۸۰۳	نقده

۴-۵- تعداد و مساحت زمین بهره‌برداری‌های با زمین به تفکیک آبی و دیم برحسب شهرستان: آبان ۱۳۹۳
(دنباله)
(بهره برداری - هکتار)

اراضی زراعی						شهرستان
مساحت			تعداد بهره برداری			
دیم	آبی	جمع	دیم	آبی	جمع	
۴۶۴۱۳۳	۲۵۲۷۹۱	۷۱۶۹۲۴	۷۱۶۸۷	۹۵۱۹۱	۱۳۹۵۴۶	کل استان
۵۲۶۳۱	۲۲۲۴۴	۷۴۸۷۴	۱۱۸۷۷	۱۴۱۶۰	۲۳۶۹۴	ارومیه
۱۰۴۱۲	۷۳۸۲	۱۷۷۹۴	۲۲۰۴	۲۹۴۸	۴۳۱۱	اشنویه
۷۹۸۰۳	۲۱۷۲۴	۱۰۱۵۲۷	۷۰۸۳	۴۵۴۸	۸۵۴۶	بوکان
۷۴۲۷	۱۰۴۹۷	۱۷۹۲۴	۸۸۱	۲۰۷۸	۲۷۵۸	پلدشت
۱۷۷۳۲	۱۹۱۱۸	۳۶۸۵۰	۳۳۵۵	۴۴۰۲	۶۲۵۷	پیرانشهر
۷۲۹۸۴	۵۵۷۰	۷۸۵۵۴	۵۹۲۷	۲۳۹۶	۶۲۵۵	تکاب
۱۶۵۵۴	۸۴۴۲	۲۴۹۹۶	۳۶۰۴	۲۵۹۸	۴۸۹۵	چالدران
۹۸۷۷	۴۱۶۶	۱۴۰۴۲	۱۲۹۷	۲۳۰۶	۳۱۸۴	چاپاره
۱۱۲۸۷	۳۲۲۴۲	۴۳۵۳۰	۴۴۰۲	۱۶۴۷۷	۱۷۹۲۶	خوی
۱۳۷۴۳	۴۰۰۹	۱۷۷۵۲	۳۷۴۵	۲۶۹۶	۵۲۹۴	سردشت
۲۲۱۵۹	۱۱۷۱۷	۳۳۸۷۶	۵۸۴۸	۵۲۶۱	۸۸۶۲	سلماس
۳۸۴۶۶	۱۰۵۷۳	۴۹۰۳۹	۶۰۶۲	۴۳۲۷	۷۲۲۷	شاهین‌دژ
۱۲۶۷۶	۱۱۹۵۶	۲۴۶۳۲	۲۶۶۹	۳۳۴۲	۴۴۰۵	شوط
۴۵۰۰	۹۶۰۲	۱۴۱۰۲	۱۲۰۷	۲۴۳۲	۳۱۸۳	ماکو
۴۵۷۳۸	۱۰۸۵۴	۵۶۵۹۲	۵۵۵۵	۳۳۵۰	۷۲۴۲	مهاباد
۲۶۳۶۹	۴۵۴۱۰	۷۱۷۷۹	۳۲۸۶	۱۷۱۷۱	۱۹۲۰۴	میاندوآب
۲۱۷۷۵	۱۷۲۸۷	۳۹۰۶۱	۲۶۸۳	۴۷۰۲	۶۳۰۳	نقده

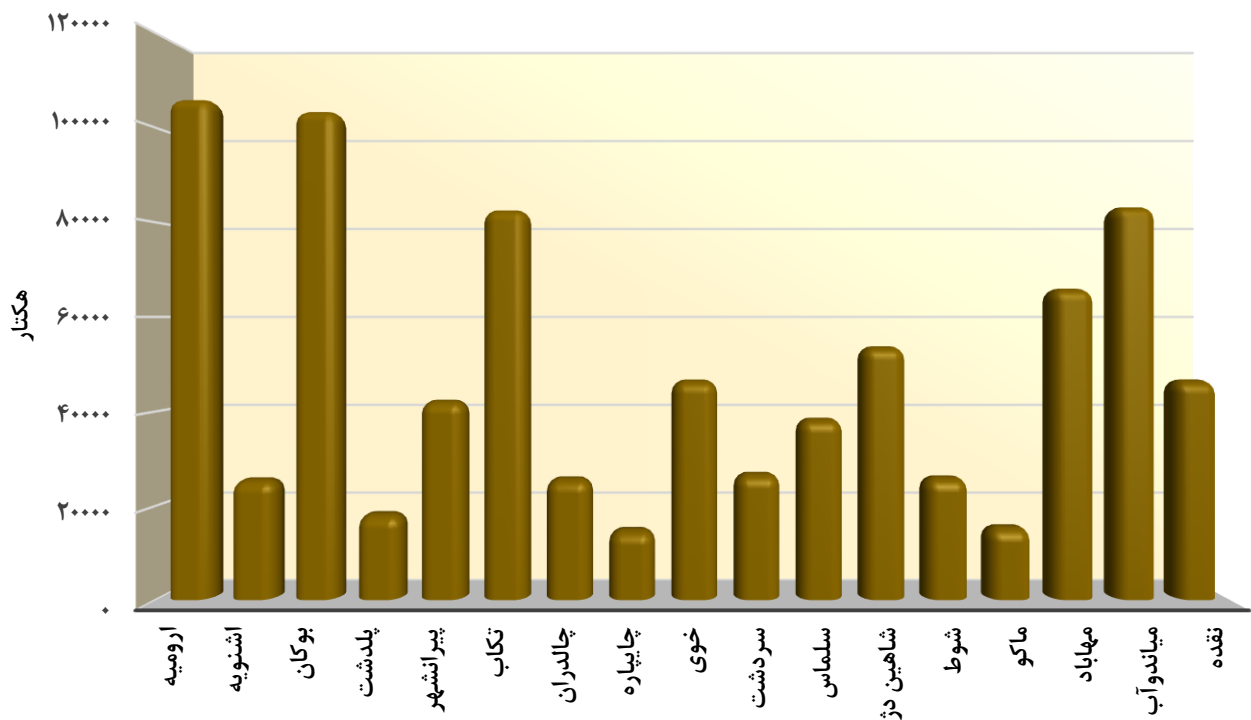
۵

۴-۵- تعداد و مساحت زمین بهره‌برداری‌های با زمین به تفکیک آبی و دیم برحسب شهرستان: آبان ۱۳۹۳
(دنباله)
(بهره برداری - هکتار)

باغ و قلمستان						شهرستان
مساحت			تعداد بهره برداری			
دیم	آبی	جمع	دیم	آبی	جمع	
۷۲۳۱	۹۷۵۷۳	۱۰۴۸۰۴	۶۲۱۵	۸۱۰۰۵	۸۷۲۲۰	کل استان
۴۹۴	۳۱۲۸۲	۳۱۷۷۶	۴۳۷	۳۱۹۸۵	۳۲۴۲۲	ارومیه
۴۳	۷۵۳۳	۷۵۷۶	۲۲	۴۳۷۳	۴۳۹۵	اشنویه
۳۵	۲۵۲۳	۲۵۵۸	۴۴	۲۰۵۶	۲۱۰۰	بوکان
۰	۴۸	۴۸	۰	۷۶	۷۶	پلدشت
۱۹۷	۵۱۴۸	۵۳۴۵	۲۴۰	۲۹۹۷	۳۰۳۷	پیرانشهر
۱۳۳	۴۳۱۸	۴۴۵۰	۵۸	۳۲۲۶	۳۲۸۴	تکاب
۳۹	۵۲۵	۵۶۴	۵۲	۴۷۱	۵۲۳	چالدران
۱	۴۶۶	۴۶۷	۴	۶۰۱	۶۰۵	چایپاره
۱۰	۳۰۰۷	۳۰۱۶	۱۱	۳۹۰۶	۳۹۱۶	خوی
۵۷۹۱	۳۰۲۸	۸۸۱۹	۴۸۶۵	۲۹۴۷	۵۸۱۹	سردشت
۲۶	۴۳۹۸	۴۴۲۴	۲۱	۳۲۱۳	۳۲۳۴	سلماس
۲۲	۴۶۵۷	۴۶۷۹	۱۹	۳۵۹۴	۳۶۱۳	شاهین‌دژ
۴۶	۱۰۸۸	۱۱۳۴	۴۲	۱۳۹۹	۱۴۴۱	شوط
۱۸	۹۸۲	۱۰۰۱	۲۴	۹۳۲	۹۵۶	ماکو
۳۰۸	۹۲۳۷	۹۵۴۵	۳۲۴	۴۸۲۷	۴۹۵۱	مهاباد
۳۱	۱۱۸۶۸	۱۱۸۹۹	۲۷	۱۰۲۹۳	۱۰۳۲۰	میاندوآب
۳۷	۷۴۶۴	۷۵۰۱	۲۵	۴۱۱۰	۴۱۳۵	نقده

مأخذ- مرکز آمار ایران- دفتر کشاورزی.

۳-۵- مساحت اراضی کشاورزی بهره‌برداری‌های با زمین استان برحسب شهرستان: آبان ۱۳۹۳



« مینا: جدول ۴-۵ »

۵-۵- تعداد بهره‌برداری و سطح کاشت محصولات زراعی در فضای باز بر حسب نوع محصول به تفکیک شهرستان:
آبان ۱۳۹۳ (بهره برداری - هکتار)

گندم						شهرستان
سطح کاشت			تعداد بهره برداری			
دیم	آبی	جمع	دیم	آبی	جمع	
۲۶۰۳۰۲	۷۰۷۵۷	۳۳۱۰۵۹	۵۴۲۲۸	۳۱۹۰۲	۷۹۳۹۰	جمع
۳۶۶۹۹	۶۲۱۷	۴۲۹۱۶	۹۹۱۳	۳۶۲۰	۱۲۸۹۸	ارومیه
۶۶۷۰	۲۳۸۱	۹۰۵۱	۱۸۰۷	۱۱۶۷	۲۷۸۸	اشنویه
۴۲۶۴۲	۶۹۳۸	۴۹۵۸۰	۶۱۲۳	۱۹۰۹	۶۸۹۸	بوکان
۵۴۳۸	۲۹۲۴	۸۳۶۲	۷۷۹	۸۶۷	۱۵۲۱	پلدشت
۱۱۷۲۸	۸۸۴۶	۲۰۵۷۴	۲۷۷۱	۲۶۵۳	۴۸۳۶	پیرانشهر
۴۱۳۰۹	۳۶۰	۴۱۶۶۹	۵۳۳۱	۱۴۸	۵۳۶۷	تکاب
۳۷۶۴	۸۳۰	۴۵۹۴	۱۷۰۰	۴۰۴	۱۹۴۵	چالدران
۴۸۴۵	۹۹۲	۵۸۳۶	۱۰۴۱	۶۶۱	۱۵۳۱	چاپاره
۴۳۲۳	۴۸۹۴	۹۲۱۸	۲۲۰۲	۴۲۹۰	۵۸۹۵	خوی
۸۶۹۸	۱۲۱۹	۹۹۱۷	۲۶۰۵	۷۶۹	۳۱۹۱	سردشت
۹۷۱۶	۲۶۶۳	۱۲۳۷۹	۳۴۹۶	۱۴۹۳	۴۷۳۰	سلماس
۱۸۸۶۷	۳۲۱۸	۲۲۰۸۵	۴۷۶۶	۱۲۹۴	۵۲۵۰	شاهین‌دژ
۵۹۰۱	۳۳۰۹	۹۲۰۹	۱۹۲۷	۱۵۸۱	۲۸۷۷	شوط
۲۱۶۳	۲۳۰۴	۴۴۶۷	۸۵۷	۹۴۰	۱۷۰۶	ماکو
۲۹۰۳۴	۳۵۶۸	۳۲۶۰۲	۴۵۵۶	۱۱۷۶	۵۱۹۸	مهاباد
۱۵۳۰۳	۱۵۶۰۷	۳۰۹۱۰	۲۳۳۹	۷۴۰۱	۹۵۲۴	میاندوآب
۱۳۲۰۳	۴۴۸۵	۱۷۶۸۸	۲۰۱۴	۱۵۳۲	۳۲۳۵	نقده

۵-۵- تعداد بهره برداری و سطح کاشت محصولات زراعی در فضای باز بر حسب نوع محصول به تفکیک شهرستان:

آبان ۱۳۹۳ (دنباله) (بهره برداری - هکتار)

جو						شهرستان
سطح کاشت			تعداد بهره برداری			
دیم	آبی	جمع	دیم	آبی	جمع	
۴۶۴۳۴	۱۵۴۵۰	۶۱۸۸۵	۱۶۵۱۷	۱۴۸۳	۲۳۸۹۷	جمع.....
۲۳۲۳	۵۷۳	۲۸۹۶	۱۴۶۰	۳۹۸	۱۸۳۰	ارومیه.....
۷۴۰	۲۴۷	۹۸۷	۲۵۹	۱۶۶	۴۱۴	اشنویه.....
۹۴۴۷	۲۰۹۹	۱۱۵۴۶	۱۹۳۵	۷۲۰	۲۵۱۶	بوکان.....
۱۴۸۴	۵۶۳	۲۰۴۷	۵۳۴	۲۲۱	۷۲۵	پلدشت.....
۱۶۵۰	۹۹۴	۲۶۴۴	۶۱۷	۴۴۳	۱۰۳۱	پیرانشهر.....
۶۷۷	۲۵	۷۰۲	۳۴۱	۸	۳۴۹	تکاب.....
۵۶۰۸	۱۵۷۹	۷۱۸۸	۲۲۰۲	۷۰۴	۲۷۱۳	چالدران.....
۱۵۷۸	۵۳	۱۶۳۱	۴۸۴	۳۷	۵۱۲	چاپاره.....
۱۱۶۲	۷۳۴	۱۸۹۶	۸۹۹	۷۹۵	۱۶۲۷	خوی.....
۱۹۳۰	۵۳۲	۲۴۶۲	۹۰۰	۳۸۲	۱۲۰۲	سرده.....
۱۹۲۲	۴۰۳	۲۳۲۵	۱۱۰۸	۳۰۹	۱۳۸۲	سلماس.....
۴۹۳۶	۱۵۱۲	۶۴۴۸	۲۰۴۶	۷۷۷	۲۶۰۸	شاهین دژ.....
۱۰۴۲	۶۰۱	۱۶۴۳	۴۶۳	۴۰۹	۸۴۵	شوط.....
۸۸۱	۲۷۸	۱۱۵۹	۴۸۸	۱۸۴	۶۳۹	ماکو.....
۶۲۰۲	۹۹۲	۷۱۹۴	۱۲۹۴	۳۹۴	۱۶۰۴	مهاباد.....
۳۱۳۶	۳۳۶۶	۶۵۰۲	۹۲۴	۲۱۰۶	۲۹۵۷	میاندوآب.....
۱۷۱۶	۹۰۰	۲۶۱۶	۵۶۴	۴۳۰	۹۴۵	نقده.....

۵

۵-۵- تعداد بهره برداری و سطح کاشت محصولات زراعی در فضای باز بر حسب نوع محصول به تفکیک شهرستان:

آبان ۱۳۹۳ (دنباله) (بهره برداری - هکتار)

برنج						شهرستان
سطح کاشت			تعداد بهره برداری			
دییم	آبی	جمع	دییم	آبی	جمع	
۰	۱۰	۱۰	۰	۱۱	۱۱	جمع
۰	۰	۰	۰	۰	۰	ارومیه
۰	۰	۰	۰	۰	۰	اشنویه
۰	۰	۰	۰	۰	۰	بوکان
۰	۰	۰	۰	۰	۰	پلدشت
۰	۰	۰	۰	۰	۰	پیرانشهر
۰	۰	۰	۰	۰	۰	تکاب
۰	۰	۰	۰	۰	۰	چالدران
۰	۰	۰	۰	۰	۰	چاپیاره
۰	۷	۷	۰	۹	۹	خوی
۰	۰	۰	۰	۰	۰	سردشت
۰	۰	۰	۰	۰	۰	سلماس
۰	۰	۰	۰	۰	۰	شاهین دژ
۰	۳	۳	۰	۲	۲	شوط
۰	۰	۰	۰	۰	۰	ماکو
۰	۰	۰	۰	۰	۰	مهاباد
۰	۰	۰	۰	۰	۰	میاندوآب
۰	۰	۰	۰	۰	۰	نقده

۵-۵- تعداد بهره‌برداری و سطح کاشت محصولات زراعی در فضای باز برحسب نوع محصول به تفکیک شهرستان:
آبان ۱۳۹۳ (دنباله) (بهره برداری - هکتار)

سایر محصولات زراعی						شهرستان
سطح کاشت			تعداد بهره برداری			
دیم	آبی	جمع	دیم	آبی	جمع	
۶۵۶۰۷	۱۵۷۰۶۸	۲۲۲۶۷۵	۱۹۳۹۴	۱۰۹۷۱	۹۴۸۷۳	جمع
۶۴۳۶	۱۷۲۵۲	۲۳۶۸۹	۲۸۴۷	۱۴۹۰۸	۱۷۲۳۵	ارومیه
۲۷۳۴	۴۷۹۲	۷۵۲۶	۷۷۵	۲۳۵۹	۲۸۹۹	اشنویه
۱۷۱۸۷	۱۲۴۲۰	۲۹۶۰۷	۲۹۴۸	۳۴۷۱	۵۷۰۱	بوکان
۸۴	۴۴۷۴	۴۵۵۸	۳۰	۱۵۷۵	۱۶۰۵	پلدشت
۴۲۵۷	۹۳۷۱	۱۳۶۲۸	۱۲۲۷	۳۱۰۴	۳۸۹۰	پیرانشهر
۹۷۲۷	۵۱۷۸	۱۴۹۰۵	۲۶۱۵	۲۳۸۴	۴۰۱۰	تکاب
۳۱۲۸	۵۴۳۲	۸۵۶۰	۱۳۷۹	۲۱۶۲	۳۲۸۶	چالدران
۱۳۴	۳۱۱۱	۳۲۴۵	۸۰	۲۰۷۳	۲۱۳۱	چاپاره
۲۰۱۶	۲۶۴۰۲	۲۸۴۱۸	۱۵۲۲	۱۵۷۹۲	۱۶۶۵۴	خوی
۱۷۹۹	۱۵۸۰	۳۳۷۹	۶۲۱	۱۵۴۵	۲۰۵۱	سردشت
۱۷۷۱	۷۵۲۶	۹۲۹۷	۱۰۲۷	۴۳۵۱	۵۰۳۲	سلماس
۲۱۳۵	۵۰۸۰	۷۲۱۵	۱۰۸۰	۲۸۸۰	۳۵۶۰	شاهین‌دژ
۱۸۵	۵۵۰۷	۵۶۹۲	۱۱۳	۲۳۳۵	۲۴۲۳	شوط
۵۴۰	۵۳۰۶	۵۸۴۵	۲۸۱	۱۷۶۰	۱۹۶۱	ماکو
۷۷۶۷	۶۶۲۸	۱۴۳۹۵	۱۷۹۷	۲۸۰۲	۴۲۴۲	مهاباد
۳۶۱	۲۴۷۷۱	۲۵۱۳۱	۱۰۳	۱۳۴۰۰	۱۳۴۶۲	میاندوآب
۵۳۴۶	۱۲۲۳۸	۱۷۵۸۵	۹۵۱	۴۰۶۹	۴۷۳۱	نقده

مأخذ - مرکز آمار ایران - دفتر کشاورزی.

۵-۶- مساحت و نوع فعالیت گلخانه در بهره برداری ها بر حسب شهرستان: آبان ۱۳۹۳ (هکتار-بهره برداری)

بهره برداری				مساحت	شهرستان
کاشت محصولات دائمی	کاشت محصولات سالانه	کاشت گل و گیاه زینتی	جمع		
۲۶	۵۰	۲۲	۷۸	۲۴	جمع
۱۲	۱۳	۱۴	۲۷	۷	ارومیه
۰	۰	۰	۰	۰	اشنویه
۱	۲	۰	۴	۲	بوکان
۰	۰	۰	۰	۰	پلدشت
۱	۲	۰	۲	⊖	پیرانشهر
۱	۲	۱	۴	۱	تکاب
۰	۰	۰	۰	۰	چالدران
۱	۰	۰	۱	⊖	چاپاره
۵	۷	۱	۱۲	۴	خوی
۰	۰	۰	۰	۰	سردشت
۰	۴	۱	۵	۱	سلماس
۰	۲	۰	۲	⊖	شاهین دژ
۰	۰	۰	۰	۰	شوط
۰	۱	۰	۱	⊖	ماکو
۳	۲	۴	۵	۱	مهاباد
۰	۸	۰	۸	۵	میاندوآب
۲	۸	۱	۸	۲	نقده

مأخذ- مرکز آمار ایران. دفتر کشاورزی.

۷-۵- بهره برداری های دارای انواع دام در روز آمارگیری و تعداد دام آنها برحسب جنسبه تفکیک شهرستان:
 سال ۱۳۹۶^(۱) (بهره برداری - رأس)

تعداد گاو و گوساله				شهرستان
نر	ماده	جمع	تعداد بهره برداری	
۱۱۱۴۶۶	۲۲۹۰۱۳	۳۱۷۴۷۹	۵۲۲۳۳	جمع
...	ارومیه
...	اشنویه
...	بوکان
...	پلدشت
...	پیرانشهر
...	تکاب
...	چالدران
...	چاپاره
...	خوی
...	سردشت
...	سلماس
...	شاهین دژ
...	شوط
...	ماکو
...	مهاباد
...	میاندوآب
...	نقده



۵-۷- بهره برداری های دارای انواع دام در روز آمارگیری و تعداد دام آن ها بر حسب جنسبه تفکیک شهرستان:
(بهره برداری - رأس) ۱۳۹۶ (دنباله)

تعداد گوسفند و بره				شهرستان
نر	ماده	جمع	تعداد بهره برداری	
۱۲۳۹۶۵	۲۹۱۱۰۴۳	۳۷۳۵۰۰۸	۴۱۰۰۹	جمع
...	ارومیه
...	اشنویه
...	بوکان
...	پلدشت
...	پیرانشهر
...	تکاب
...	چالدران
...	چاپاره
...	خوی
...	سردشت
...	سلماس
...	شاهین دژ
...	شوط
...	ماکو
...	مهاباد
...	میاندوآب
...	نقده

۵

۵-۷- بهره برداری های دارای انواع دام در روز آمارگیری و تعداد دام آن ها بر حسب جنسبه تفکیک شهرستان:
 (بهره برداری - رأس) ۱۳۹۶ (دنباله)

تعداد بز و بزغاله				شهرستان
نر	ماده	جمع	تعداد بهره برداری	
۷۷۲۸۲	۳۲۲۰۸۱	۳۹۹۳۶۳	۳۲۸۴۴	جمع
...	ارومیه
...	اشنویه
...	بوکان
...	پلدشت
...	پیرانشهر
...	تکاب
...	چالدران
...	چاپاره
...	خوی
...	سردشت
...	سلماس
...	شاهین دژ
...	شوط
...	ماکو
...	مهاباد
...	میاندوآب
...	نقده

(۱) آمار به تفکیک شهرستان در سال ۱۳۹۶ سرشماری نگردیده است.
 مأخذ- مرکز آمار ایران، دفتر کشاورزی.

۵-۸- بهره برداری های دارای انواع دام و تعداد دام آن ها در روز آمارگیری (بهره برداری-رأس - نفر)

گاو و گوساله		بز و بزغاله		گوسفند و بره		سال
دام	بهره برداری	دام	بهره برداری	دام	بهره برداری	
۶۲۸۹۹۰	۱۱۷۹۸۶	۴۸۱۰۹۱	۵۶۴۹۵	۴۵۰۳۹۳۱	۷۲۷۷۷ ۱۳۸۴
۶۰۷۵۴۶	۹۲۴۹۳	۴۷۶۵۲۵	۲۶۸۱۸	۳۷۸۷۳۳۵	۴۶۳۵۰ ۱۳۸۷
۴۷۸۷۱۶	۸۲۴۸۶	۳۰۷۲۳۰	۲۴۲۳۶	۳۱۰۱۰۸۱	۵۳۰۱۱ ۱۳۹۰
۳۴۱۰۰۰	۵۹۸۰۲	۳۲۵۸۷۹	۲۴۶۰۲	۳۶۴۰۵۰۸	۵۳۵۳۹ ۱۳۹۳
۳۱۷۴۷۹	۵۲۲۳۳	۳۹۹۳۶۳	۳۲۸۴۴	۳۷۳۵۰۰۱	۴۸۰۰۹ ۱۳۹۶

شتر و بچه شتر		گاو میش و بچه گاو میش		سال
دام	بهره برداری	دام	بهره برداری	
...	...	۱۸۳۰۸	۶۴۴۴ ۱۳۸۴
... ۱۳۸۷
...	...	۱۴۸۴۸	۵۱۰۳ ۱۳۹۰
...	...	۹۲۰۵	۲۱۴۵ ۱۳۹۳
...	...	۵۵۴۸	۱۷۱۴ ۱۳۹۶

مأخذ- مرکز آمار ایران. (ر.م).
- مرکز آمار ایران. دفتر کشاورزی.

۵-۹- بهره‌برداری‌های دارای دام شیردوشی شده^(۱) برحسب تعداد دام و مقدار تولید شیر هر یک از انواع دام (بهره‌برداری-رأس-تن)

بز			گوسفند			مقدار کل تولید شیر	سال
مقدار تولید شیر	دام شیردوشی شده	بهره برداری	مقدار تولید شیر	دام شیردوشی شده	بهره برداری		
۲۰۳۷۴	۲۶۵۸۱۵	۴۵۷۹۹	۶۳۶۹۲	۱۸۹۹۴۶۶	۶۴۱۳۷	۴۵۹۹۴۵ ۱۳۸۴
۱۱۸۰۸	۱۶۶۰۰۱	۱۷۷۸۳	۷۴۰۴۴	۱۱۷۳۲۴۸	۳۳۹۰۶	۴۴۰۷۵۵ ۱۳۸۷
۶۳۱۶	۱۳۱۶۱۱	۱۷۲۶۰	۴۱۴۸۶	۱۱۷۲۱۹۱	۳۷۳۵۰	۳۹۳۴۶۴ ۱۳۹۰
۹۵۸۶	۱۲۸۸۶۸	۲۱۳۴۱	۸۵۰۹۰	۱۵۰۶۰۶۴	۵۱۲۳۹	۴۲۷۹۸۶ ۱۳۹۳
۱۳۱۸۴	۱۹۴۵۴۳	۲۹۵۶۵	۶۰۳۸۹	۱۶۷۰۰۴۳	۴۴۹۰۸	۳۹۸۹۳۹ ۱۳۹۶

گاو			سال
مقدار تولید شیر	دام شیردوشی شده	بهره برداری	
۳۷۵۸۷۸	۲۶۱۲۵۶	۱۱۲۵۲۹ ۱۳۸۴
۳۵۴۹۰۴	۲۰۱۳۰۳	۷۹۵۵۳ ۱۳۸۷
۳۴۵۶۶۳	۱۸۳۲۲۳	۷۴۲۸۴ ۱۳۹۰
۳۳۳۳۱۰	۱۳۸۵۳۷	۵۷۸۰۱ ۱۳۹۳
۳۲۵۳۶۶	۱۲۲۲۳۷	۴۹۴۷۵ ۱۳۹۶

(۱) منظور از دام شیردوشی شده، دام ماده‌ای است که در ۳۶۵ روز گذشته نسبت به روز سرشماری زایمان کرده و از آن شیردوشی شده باشد. دامی که تمام شیر آن به مصرف نوزادش می‌رسد، دام شیردوشی شده محسوب نمی‌شود.

مأخذ- مرکز آمار ایران. (ر.م).

- مرکز آمار ایران. دفتر کشاورزی.

۵-۱۰- بهره‌برداری‌های دارای دام مولد، تعداد دام و مقدار تولید پشم گوسفند و مو و کرک بز
(بهره‌برداری - رأس - کیلوگرم)

سال	گوسفند			بز	
	تعداد بهره‌برداری	تعداد دام پشم چینی شده	مقدار تولید پشم	تعداد بهره‌برداری	تعداد دام مو و کرک چینی شده
۱۳۸۴	۷۰۲۸۴	۲۷۰۴۲۳۱	۶۱۰۳۶۷۵	۱۲۸۰۱	۱۳۱۹۷۷
۱۳۸۷
۱۳۹۰	۴۸۷۱۰	۲۴۹۳۷۵۶	۳۷۷۰۱۷۵	۷۸۸۸	۱۰۹۲۲۳
۱۳۹۳	۵۲۰۳۵	۲۶۷۱۳۶۳	۳۷۸۶۵۲۴	۶۴۴۶	۶۳۹۰۲
۱۳۹۶	۴۷۴۲۱	۳۲۳۷۸۶۵	۴۲۶۰۸۳۰	۱۳۷۱۰	۱۲۴۳۵۷

مأخذ - مرکز آمار ایران. (ر.م).
- مرکز آمار ایران. دفتر کشاورزی.

۵-۱۱- بهره‌برداری‌های دارای فعالیت باغداری و مقدار تولید محصولات باغی
(بهره‌برداری - تن)

سال	تعداد بهره‌برداری‌های دارای فعالیت باغداری	تولید محصولات باغی
۱۳۸۶	۸۷۷۹۱	...
۱۳۸۹	۱۰۹۴۲۶	۷۵۸۴۰۸
۱۳۹۴	۸۹۳۴۲	۱۲۲۵۷۵۷
۱۳۹۶	۱۵۵۱۴	۱۰۷۲۴۹۳

مأخذ - مرکز آمار ایران. دفتر کشاورزی.

۵-۱۲- تعداد و مساحت بهره‌برداری‌های دارای باغ و قلمستان
(بهره‌برداری - هکتار)

سال	کل باغ و قلمستان		کاشت ساده (تک محصولی)		کاشت مخلوط (چند محصولی)	
	تعداد بهره‌برداری	مساحت	تعداد بهره‌برداری	مساحت	تعداد بهره‌برداری	مساحت
۱۳۸۶	۷۸۲۴۴
۱۳۸۹	۱۰۹۴۳۶	۱۰۹۸۵۷	۷۰۳۳۸	۶۷۱۴۰	۴۹۷۵۸	۴۲۷۱۷
۱۳۹۴	۸۷۶۰۴	۱۰۴۸۰۳	۶۹۱۵۲	۷۶۶۲۸	۲۹۶۶۷	۲۸۱۷۵
۱۳۹۶	۸۴۶۱۹	۱۰۶۳۱۳	۶۱۷۴۸	۶۴۶۴۰	۳۷۲۱۵	۴۱۶۷۲

مأخذ - مرکز آمار ایران. دفتر کشاورزی.

۱۳-۵- مرغداری های پرورش دهنده مرغ گوشتی برحسب وضع فعالیت و ظرفیت^(۱) سالن ها

ظرفیت (هزارقطعه)	تعداد مرغداری			سال
	کل	غیر فعال	فعال	
دارای سیستم دانخوری اتوماتیک	کل	غیر فعال	فعال	کل
۲۶۶۷	۷۸۲۳	۳۶	۴۵۲	۴۸۸
...	۹۹۶۰	۲۸	۵۱۶	۵۴۴
۶۹۷۰	۹۶۲۲	۶۹	۴۷۵	۵۴۴
۸۴۱۹	۹۳۹۸	۱۵۱	۴۴۶	۵۹۷
...	۱۴۱۲۳	۱۱۰	۵۰۵	۶۱۵

(۱) منظور از ظرفیت سالن، تعداد مرغ و یا خروسی است که با توجه به امکانات و تأسیسات موجود، قابل پرورش می باشد.
 مأخذ - مرکز آمار ایران. (ر.م).
 - مرکز آمار ایران. دفتر کشاورزی.

۱۴-۵- مقدار و ارزش انواع تولیدات مرغداری های پرورش دهنده مرغ گوشتی (تن - میلیون ریال)

کود	مرغ حذفی ^(۱)		مرغ زنده پرورش یافته		سال
	ارزش	مقدار	ارزش	مقدار	
۳۰۸۵	۳۶۰۱۸	۳۴۴۴	۵۸۱	۴۶۰۴۰۵	۵۴۲۵۷
۱۲۵۷۳	۵۲۴۳۷	۱۳۳۴۶	۱۱۸۳	۱۳۵۰۴۰۴	۶۵۲۷۸
۱۴۷۶۷	۵۲۹۵۷	۷۱۳۰	۶۵۳	۱۶۹۹۷۴۹	۷۳۳۳۴
۵۷۴۲۰	۴۴۱۶۴	۶۱۸۲	۴۱۵	۲۹۱۰۳۹۸	۷۲۸۸۴
...	۹۱۹۸۰

(۱) گوشت مرغ و خروس های حذفی که به دلایل مختلف از رده خارج می شوند و یا در پایان دوره بهره برداری به کشتارگاه انتقال می یابند، قابل استفاده است.
 مأخذ - مرکز آمار ایران. دفتر کشاورزی.

۱۵-۵- مرغداری های پرورش دهنده مرغ تخمگذار و پولت، تعداد و ظرفیت^(۱) سالن ها

ظرفیت (هزارقطعه)	تعداد سالن	تعداد مرغداری	سال
۹۴۳	۹۱	۳۹	۱۳۸۵
۷۵۶	۶۳	۲۶	۱۳۸۸
۵۰۲	۴۷	۲۰	۱۳۹۰
۶۳۴	۵۵	۲۲	۱۳۹۴
۴۵۹	۴۵	۱۶	۱۳۹۶
۴۵۹	۴۵	۱۶	۱۳۹۷

(۱) منظور از ظرفیت سالن، تعداد مرغ و یا خروسی است که با توجه به امکانات و تأسیسات موجود سالن، در آن قابل پرورش می باشد.
 مأخذ - مرکز آمار ایران. (ر.م).
 - مرکز آمار ایران. دفتر کشاورزی.

۱۶-۵- مقدار و ارزش انواع تولیدات مرغداری‌های پرورش دهنده مرغ تخمگذار و پولت (تن - میلیون ریال)

کود		مرغ حذفی ^(۳)		تخم مرغ خوراکی ^(۱)		سال
ارزش	مقدار	ارزش	مقدار	ارزش	مقدار	
۲۸۱	۴۶۱۰	۴۲۰	۵۷	۱۹۸۳۰	۵۷۶۵۰	۱۳۸۴
...	۷۸۲۵	۱۳۸۷
۴۳۳	۲۲۷۷	۱۹	۳	۷۰۴۵۹	۶۳۲۰	۱۳۸۹
۹۳۰	۴۲۱۷	۳۱۷۴	۲۴۴	۱۳۵۴۶۹	۶۳۹۴	۱۳۹۰
۴۷۴	۳۲۳	۱۵۷۳	۱۰۴	۹۱۵۷۹	۳۵۹۰	۱۳۹۳
...	۳۰۱۶	۱۳۹۶

(۱) تخم مرغ خوراکی از سال ۱۳۸۷ به بعد شامل لنبه و تخم مرغ شکسته می‌باشد.

(۲) گوشت مرغ و خروس‌های حذفی که به دلایل مختلف از رده خارج می‌شوند و یا در پایان دوره بهره‌برداری به کشتارگاه انتقال می‌یابند، قابل استفاده است.

مأخذ- مرکز آمار ایران. (ر.م).

- مرکز آمار ایران. دفتر کشاورزی.

۱۷-۵- تعداد و ظرفیت گاو‌داری‌های صنعتی فعال برحسب نوع فعالیت (رأس)

ظرفیت ^(۱)	تعداد	سال
۴۷۸۸	۱۵۴۱۰	۱۳۱
...	۱۷۱۲۲	۱۲۸
...	۲۷۶۶۳	۲۱۶
...	۴۹۷۵۲	۴۶۴
...	۴۴۵۴۰	۳۷۶
...	۳۹۳۸۹	۳۴۶
...
...

(۱) منظور از ظرفیت، تعداد رأس دامی است که با توجه به تأسیسات و امکانات موجود قابل نگهداری است.

مأخذ- مرکز آمار ایران. (ر.م).

- مرکز آمار ایران. دفتر کشاورزی.

۱۸-۵- تعداد گاو و گوساله گاوداری‌های صنعتی فعال در روز آمارگیری بر حسب نژاد (رأس)

سال	گاو و گوساله موجود در کل گاوداری‌ها				گاو و گوساله موجود در گاوداری‌های تولید کننده شیر			
	جمع	اصیل	آمیخته	بومی	جمع	اصیل	آمیخته	بومی
.....۱۳۷۵	۶۸۷۶	۵۲۴۲	۳۶۹	۱۲۶۵	۵۶۲۶	۵۲۴۲	۳۶۹	۱۵
.....۱۳۷۹	۷۳۲۷	۰	۶۷۵۰	۵۷۷	۵۲۸۰	۰	۵۲۲۹	۵۱
.....۱۳۸۶	۱۹۰۱۰	۸۱۳۸	۷۷۶۶	۳۱۰۶	۱۴۷۱۰	۷۲۷۶	۶۴۴۶	۹۸۸
.....۱۳۸۹	۲۰۲۷۹	۴۱۱	۱۹۲۷۳	۵۹۵	۷۰۰۷	۱۶۸	۶۶۸۸	۱۵۱
.....۱۳۹۲	۱۸۳۱۷	۷۵۲۹	۹۳۰۵	۱۴۸۳	۱۳۹۴۶	۶۲۸۹	۷۳۰۵	۳۵۲
..... ۱۳۹۵	۱۳۳۱۰	۱۱۷۱۳	۹۴۷	۵۵۰	۱۰۹۶۹	۱۰۱۹۶	۴۵۹	۳۱۴

مأخذ- مرکز آمار ایران. (ر.م).

- مرکز آمار ایران. دفتر کشاورزی.

۱۹-۵- مقدار و ارزش تولید شیر و کود گاوداری های صنعتی (هزار تن-میلیون ریال)

کود		شیر		سال
ارزش	مقدار ^(۱)	ارزش	مقدار	
۲۶۰	۱۴	۶۳۱۵	۱۰ ۱۳۷۴
۱۲۵	۶	۸۰۶۷	۹ ۱۳۷۸
۱۳۴۹	۳۳	۴۹۰۰۹	۱۸ ۱۳۸۵
...	۳۵ ۱۳۸۸
۵۸۰۱	۳۸	۲۶۷۲۶۰	۳۵ ۱۳۹۱
۹۱۲۱	۲۸	۳۱۵۴۹۱	۳۰ ۱۳۹۴

(۱) واحد مقدار تولید کود در سال های ۱۳۷۴ و ۱۳۷۸ هزار متر مکعب بوده است.

مأخذ- مرکز آمار ایران. (ر.م).

- مرکز آمار ایران. دفتر کشاورزی.

۲۰-۵- تعداد و وزن لاشه قابل مصرف انواع دام ذبح شده در کشتارگاه‌های رسمی (لاشه - کیلوگرم)

بز و بزغاله		گوسفند و بره		سال
وزن	تعداد	وزن	تعداد	
۵۴۰۰۰۰	۳۸۱۵۰	۱۷۸۴۰۰۰	۹۳۰۷۶ ^(۱) ۱۳۸۰
۷۳۰۰۰۰	۴۸۳۰۲	۲۵۵۸۰۰۰	۱۲۲۲۴۲ ^(۱) ۱۳۸۵
۱۴۶۰۰۰	۹۶۶۰	۷۸۴۰۰۰	۳۴۱۳۲ ۱۳۹۰
۲۸۶۸۰۰	۲۰۷۲۶	۱۲۴۲۴۰۰	۵۸۶۵۶ ۱۳۹۳
۳۲۴۸۰۰	۲۳۰۰۷	۱۵۳۱۵۰۰	۷۱۷۸۸ ۱۳۹۴
۲۸۸۶۷۰	۱۹۷۶۸	۱۵۵۷۱۸۰	۶۸۷۲۰ ۱۳۹۵
۲۳۹۸۹۰	۱۶۹۹۵	۱۲۸۶۶۴۱	۶۱۸۳۹ ۱۳۹۶
۱۹۶۶۳۵	۱۲۷۱۹	۱۰۷۷۷۴۸	۴۷۸۴۶ ۱۳۹۷

شتر و بچه شتر		گاومیش و بچه گاومیش		گاو و گوساله		سال
وزن	تعداد	وزن	تعداد	وزن	تعداد	
۴۰۰۰	۱۷	۶۴۱۰۰۰	۵۲۲۱	۱۰۶۷۷۰۰۰	۸۶۰۳۳ ^(۱) ۱۳۸۰
.	.	۹۷۲۰۰۰	۶۶۱۲	۹۸۴۲۰۰۰	۶۷۴۵۸ ^(۱) ۱۳۸۵
.	.	۶۶۵۰۰۰	۴۰۱۶	۸۵۰۴۰۰۰	۵۰۷۸۷ ۱۳۹۰
.	.	۱۱۱۲۲۰۰	۷۵۷۷	۷۹۵۰۳۰۰	۴۸۵۵۶ ۱۳۹۳
.	.	۱۱۶۶۲۰۰	۷۳۶۶	۸۷۳۴۹۰۰	۴۸۹۰۳ ۱۳۹۴
۲۵۰	۱	۱۰۶۳۸۳۲	۶۳۲۰	۹۱۱۵۵۰۲	۴۷۴۱۶ ۱۳۹۵
.	.	۶۹۸۵۵۳	۳۹۹۹	۹۲۴۰۵۰۶	۴۷۰۲۴ ۱۳۹۶
۵۴۰	۳	۵۵۹۵۱۲	۳۱۱۵	۷۹۹۳۶۱۶	۴۰۵۶۳ ۱۳۹۷

(۱) شامل آمار کشتارگاه‌های خصوصی که با مجوز سازمان دامپزشکی فعالیت کشتار دام داشته‌اند نیز می‌باشد.

مأخذ - مرکز آمار ایران. (ر.م).

- مرکز آمار ایران. دفتر کشاورزی.

(هکتار)

۲۱-۵- سطح زیر کشت محصولات سالانه

سطح زیر کشت محصولات سالانه			سال زراعی و شهرستان
جمع	آبی	دیم	
... ۱۳۹۰-۹۱
۶۷۲۳۶۲	۲۷۷۱۵۶	۳۹۵۲۰۷ ۱۳۹۲-۹۳
۶۷۳۹۳۹	۲۶۸۱۹۷	۴۰۵۷۴۱ ۱۳۹۳-۹۴
۶۷۱۱۸۹	۲۷۹۸۲۲	۳۹۱۳۶۷ ۱۳۹۴-۹۵
۶۸۹۵۰۳	۳۰۵۹۸۵	۳۸۳۶۹۸ ۱۳۹۵-۹۶
۶۸۰۰۸۰	۲۹۳۳۴۷	۳۸۶۷۳۳ ۱۳۹۶-۹۷
۸۴۹۹۲	۳۵۱۶۴	۴۹۸۲۸ ارومیه
۱۷۴۳۷	۸۷۱۵	۸۷۲۲ اشنویه
۹۶۶۸۱	۲۰۸۵۴	۷۵۸۲۷ بوکان
۱۴۸۳۰	۱۰۲۶۹	۴۵۶۱ پلدشت
۴۲۰۷۴	۲۱۷۳۲	۲۰۳۴۲ پیرانشهر
۵۳۶۲۳	۶۷۷۴	۴۶۸۴۹ تکاب
۱۶۱۸۳	۶۵۶۴	۹۶۱۹ چالدران
۱۵۴۷۹	۹۸۱۷	۵۶۶۲ چاپاره
۶۰۹۲۳	۴۹۴۶۹	۱۱۴۵۴ خوی
۱۲۳۴۰	۴۴۴۶	۷۸۹۴ سردشت
۲۸۴۷۳	۱۷۷۲۱	۱۰۷۵۲ سلماس
۵۴۸۴۸	۱۵۱۲۶	۳۹۷۲۲ شاهین دژ
۱۲۴۷۵	۶۶۷۲	۵۸۰۳ شوط
۶۴۵۹	۴۵۲۳	۱۹۳۶ ماکو
۶۰۰۹۳	۱۴۳۷۲	۴۵۷۲۱ مهاباد
۶۰۹۳۰	۴۳۸۲۴	۱۷۱۰۶ میاندوآب
۴۲۲۴۰	۱۷۳۰۵	۲۴۹۳۵ نقده

مأخذ- اداره کل جهاد کشاورزی استان آذربایجان غربی.

۲۲-۵- متوسط هزینه تولید^(۱) محصولات کشاورزی در یک هکتار به تفکیک زمین و مراحل مختلف کاشت، داشت و برداشت (هزارریال)

۱۳۹۰ - ۹۱					محصول
برداشت	داشت	کاشت	زمین	جمع	
۲۲۴۸	۱۵۵۱	۲۹۳۵	۳۵۵۶	۱۰۲۹۱	گندم آبی
۸۳۸	۱۷۸	۱۴۸۱	۷۶۶	۳۲۶۳	گندم دیم
۱۹۸۲	۱۲۲۲	۳۰۰۹	۳۳۳۳	۹۵۴۶	جو آبی
۱۱۵۷	۱۰۱	۱۶۸۱	۱۰۱۷	۳۹۵۶	جو دیم
۹۶۸۶	۵۶۰۹	۶۶۸۰	۹۶۷۹	۳۱۶۵۴	چغندر قند
۱۶۲۰	۳۰۸	۲۰۱۴	۱۱۹۴	۵۱۳۶	نخود دیم
۲۸۳۶	۴۸۴۰	۵۸۲۰	۸۵۰۰	۲۱۹۹۶	آفتابگردان آجیلی
۲۵۰۰	۶۵۷۵	۸۷۳۶	۵۰۰۰	۲۲۸۱۱	هندوانه
۱۰۲۸۳	۵۸۴۷	۲۷۴۷۳	۹۶۶۶	۵۳۲۶۹	سیب زمینی
۱۰۱۷۹	۹۶۵۶	۵۷۲۶	۷۴۲۰	۳۲۹۸۱	گوجه فرنگی
۳۲۶۴	۲۹۷۷	۷۹۳۱	۴۶۷۶	۱۸۸۴۸	یونجه
۳۰۷۰	۵۶۹۲	۴۲۳۹	۹۹۸۲	۲۲۹۸۳	ذرت علوفه ای
۳۰۹۳	۴۶۵۹	۶۴۱۱	۸۳۸۵	۲۲۵۴۸	کدو آجیلی

۱۳۹۲ - ۹۳					محصول
برداشت	داشت	کاشت	زمین	جمع	
۳۹۸۹	۳۴۸۹	۶۸۲۱	۸۹۶۸	۲۳۲۶۸	گندم آبی
۱۸۶۶	۶۸۳	۴۳۲۸	۳۱۰۸	۹۹۸۵	گندم دیم
۳۳۰۴	۲۷۳۸	۵۸۲۵	۷۳۴۹	۱۹۲۱۶	جو آبی
۲۰۹۵	۲۸۰	۳۸۶۰	۲۳۰۲	۸۵۳۷	جو دیم
۱۶۵۵۳	۱۰۵۷۴	۱۳۳۸۷	۲۵۳۰۱	۶۵۸۱۵	چغندر قند
۳۲۷۳	۸۲۵	۳۰۰۶	۳۴۶۱	۱۰۵۶۵	نخود دیم
۴۰۳۴	۷۷۳۶	۸۹۳۷	۱۱۹۷۸	۳۲۶۸۵	آفتابگردان آجیلی
۱۷۵۷۱	۱۳۳۰۸	۶۱۱۵	۸۰۰۰	۴۴۹۹۴	هندوانه
۱۳۶۱۳	۶۹۴۲	۵۰۱۶۵	۱۴۸۷۱	۸۵۵۹۱	سیب زمینی
۲۵۴۸۳	۲۵۲۶۰	۱۶۳۰۷	۱۰۴۳۳	۷۷۴۸۳	گوجه فرنگی
۵۱۵۷	۳۹۰۴	۸۸۴۲	۱۰۲۴۸	۲۸۱۵۳	یونجه
۵۳۱۳	۶۴۱۵	۹۰۷۶	۱۳۷۸۲	۳۴۵۸۶	ذرت علوفه ای
۴۸۴۲	۱۰۳۲۰	۹۵۸۳	۱۵۲۶۳	۴۰۰۰۸	کدو آجیلی



۲۲-۵- متوسط هزینه تولید محصولات کشاورزی در یک هکتار به تفکیک زمین و مراحل مختلف کاشت، داشت و برداشت (دنباله)
(هزار ریال)

۱۳۹۳ - ۹۴					محصول
برداشت	داشت	کاشت	زمین	جمع	
۴۰۲۳	۳۶۷۹	۶۹۸۶	۹۳۶۳	۲۴۰۵۱	گندم آبی
۲۱۹۲	۵۷۴	۴۴۱۵	۳۰۴۱	۱۰۲۲۲	گندم دیم
۳۳۶۹	۲۸۸۸	۵۲۶۱	۸۴۳۳	۱۹۹۵۱	جو آبی
۲۱۹۱	۳۸۳	۳۶۱۴	۲۸۲۵	۹۰۱۳	جو دیم
۱۵۲۰۶	۱۳۷۱۳	۱۵۷۷۶	۳۳۱۷۰	۷۷۸۶۵	چغندر قند
۴۸۱۹	۸۶۴	۳۳۵۵	۲۹۰۶	۱۱۹۴۴	نخود دیم
۶۸۳۵	۸۳۹۸	۸۴۵۹	۹۹۰۷	۳۳۵۹۹	آفتابگردان آجیلی
۱۸۱۰۰	۹۱۲۵	۱۳۲۲۷	۶۰۰۰	۴۶۴۵۲	هندوانه
۱۰۳۵۷	۵۰۱۴	۴۶۱۹۷	۱۰۴۷۰	۷۲۰۳۸	سیب زمینی
۱۸۹۱۲	۱۹۵۱۰	۱۷۷۴۹	۱۱۰۹۸	۶۷۲۶۹	گوجه فرنگی
۵۲۹۵	۵۲۷۶	۹۲۲۲	۱۰۰۱۱	۲۹۸۰۴	یونجه
۴۳۱۲	۶۴۸۶	۸۴۳۷	۱۲۵۹۳	۳۱۸۲۸	ذرت علوفه ای
۵۶۲۱	۹۳۵۶	۱۱۱۰۴	۱۶۲۸۹	۴۲۳۷۰	کدو آجیلی

۱۳۹۴ - ۹۵					محصول
برداشت	داشت	کاشت	زمین	جمع	
۴۲۲۷	۴۵۳۲	۸۲۳۴	۱۰۸۰۷	۲۷۸۰۰	گندم آبی
۲۴۵۲	۷۱۵	۵۱۷۳	۲۵۰۰	۱۰۸۴۰	گندم دیم
۴۸۳۶	۴۰۰۷	۶۷۶۹	۸۳۹۸	۲۴۰۱۰	جو آبی
۲۶۶۸	۲۳۴	۳۹۳۵	۳۱۰۲	۹۹۳۹	جو دیم
۱۷۱۹۲	۱۷۲۸۸	۱۷۲۶۰	۲۸۹۴۰	۸۰۶۸۰	چغندر قند
۵۹۸۲	۹۴۳	۴۰۸۹	۳۳۱۱	۱۴۳۲۵	نخود دیم
۵۶۰۷	۹۵۹۹	۱۲۵۳۶	۲۱۴۴۷	۴۹۱۸۹	آفتابگردان آجیلی
۹۴۵۰	۱۲۹۲۶	۱۵۰۴۴	۱۲۵۰۰	۴۹۹۲۰	هندوانه
۲۰۹۰۷	۷۸۰۵	۲۴۹۶۸	۱۹۰۹۲	۷۲۷۷۲	سیب زمینی
۲۴۲۰۹	۳۱۰۵۷	۳۰۲۴۷	۲۲۹۲۴	۱۰۸۴۳۷	گوجه فرنگی
۶۳۷۰	۶۸۲۶	۱۲۵۹۵	۱۱۸۳۲	۳۷۶۲۳	یونجه
۴۷۸۶	۶۴۶۵	۱۵۴۷۰	۱۳۰۱۲	۳۹۷۳۳	ذرت علوفه ای
۶۴۲۷	۱۱۶۹۳	۱۴۳۵۱	۱۸۳۸۰	۵۰۸۵۱	کدو آجیلی



۲۲-۵- متوسط هزینه تولید محصولات کشاورزی در یک هکتار به تفکیک زمین و مراحل مختلف کاشت، داشت و برداشت (دنباله) (هزار ریال)

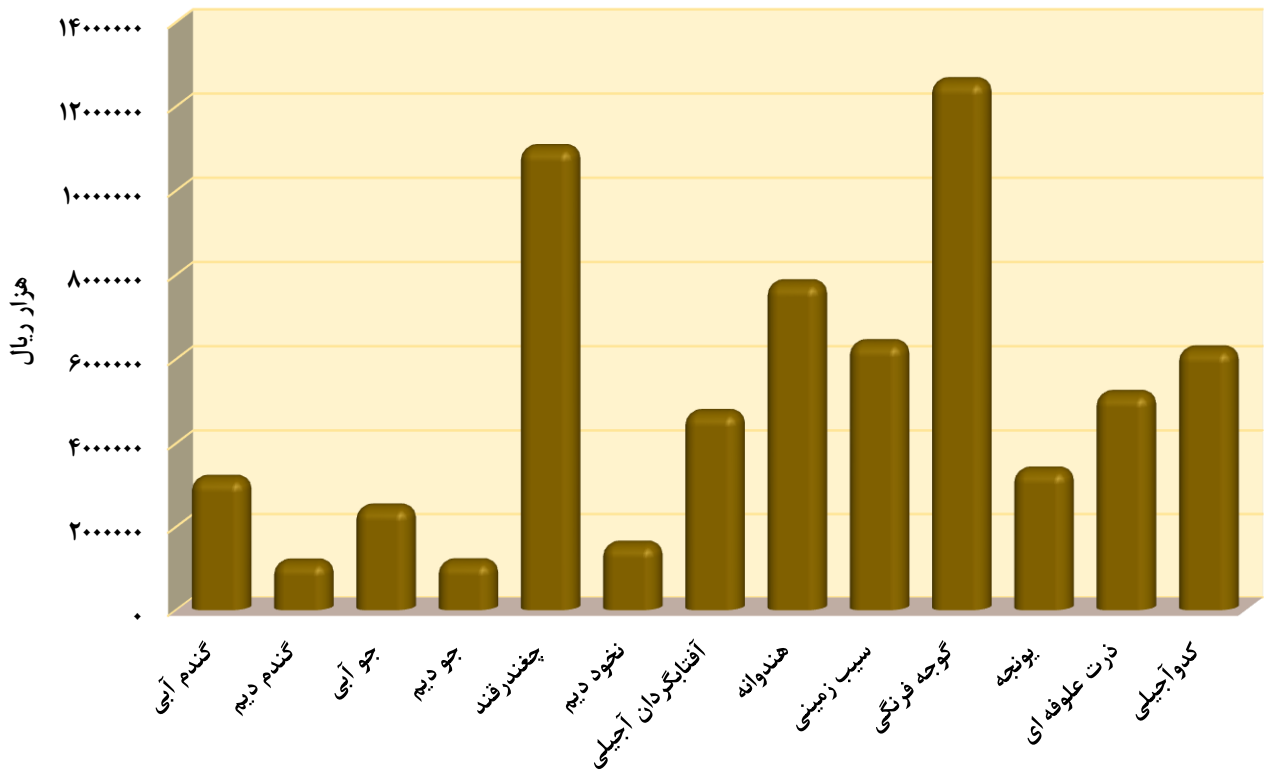
۱۳۹۵ - ۹۶					محصول
برداشت	داشت	کاشت	زمین	جمع	
۴۰۸۳	۴۸۲۷	۸۵۳۵	۹۱۹۹	۲۶۶۴۴	گندم آبی.....
۱۹۲۶	۵۳۰	۴۴۷۵	۱۹۱۰	۸۸۴۱	گندم دیم.....
۴۰۶۸	۳۵۰۸	۶۴۲۲	۸۰۸۴	۲۲۰۸۲	جو آبی.....
۲۴۲۰	۲۲۲	۴۰۱۲	۲۱۳۹	۸۷۹۳	جو دیم.....
۱۴۴۱۰	۱۶۳۴۰	۱۸۵۴۰	۳۲۲۰۰	۸۱۴۹۰	چغندر قند.....
۴۰۵۷	۷۴۹	۵۵۹۰	۲۴۳۵	۱۲۸۳۱	نخود دیم.....
۷۱۵۹	۷۶۱۳	۱۳۰۳۳	۱۹۰۵۸	۴۶۸۶۳	آفتابگردان آجیلی.....
۶۳۸۹	۸۱۴۶	۳۸۳۲	۱۰۰۰۰	۲۸۳۶۷	هندوانه.....
۴۲۰۳	۳۳۳۸	۲۷۸۹۶	۱۳۳۹۳	۴۸۸۳۰	سیب زمینی.....
۲۸۶۸۶	۲۳۵۷۰	۲۴۸۷۹	۱۳۴۱۵	۹۰۵۵۰	گوجه فرنگی.....
۵۰۷۴	۴۵۵۶	۱۱۶۳۲	۱۱۷۰۵	۳۲۹۶۷	یونجه.....
۷۵۲۲	۷۷۴۲	۱۱۳۷۴	۱۸۲۰۷	۴۴۸۴۵	ذرت علوفه ای.....
۵۸۹۵	۱۰۷۷۷	۱۱۰۵۵	۱۶۴۷۳	۴۴۲۰۰	کدو آجیلی.....

۱۳۹۶ - ۹۷					محصول
برداشت	داشت	کاشت	زمین	جمع	
۶۳۷۳۹۲	۷۱۰۵۴۶	۷۱۷۵۶۹	۱۰۹۸۵۴۸	۳۱۶۴۰۵۵	گندم آبی.....
۳۳۵۴۷۷	۱۰۷۶۴۴	۴۱۰۰۴۵	۲۹۶۸۰۸	۱۱۴۹۹۷۴	گندم دیم.....
۷۵۲۲۹۲	۵۱۴۰۶۴	۵۲۶۷۷۳۲	۶۷۹۳۶۵	۲۴۷۲۴۵۳	جو آبی.....
۳۹۴۸۶۶	۳۵۰۹۴	۴۱۸۷۶۶	۳۰۷۸۳۶	۱۱۵۶۵۶۲	جو دیم.....
۲۹۳۵۸۳۳	۳۱۷۷۰۲۲	۲۱۳۱۶۵۶	۲۷۷۵۰۵۳	۱۱۰۱۹۵۶۴	چغندر قند.....
۵۵۷۸۴۶	۱۶۳۳۶۲	۴۶۷۴۷۵	۳۹۱۶۸۳	۱۵۸۰۳۶۶	نخود دیم.....
۱۰۴۹۷۵۲	۱۲۶۳۸۴۹	۱۰۲۵۸۰۰	۱۳۸۸۶۷۸	۴۷۲۸۰۷۹	آفتابگردان آجیلی.....
۵۵۵۲۴۷۶	۷۳۲۳۸۰	۹۶۳۴۱۸	۵۶۱۹۰۵	۷۸۱۰۱۷۹	هندوانه.....
۹۷۶۶۱۳	۸۱۲۶۱۷	۳۴۲۷۶۹۳	۱۱۶۹۲۳۱	۶۳۸۶۱۵۴	سیب زمینی.....
۴۰۹۱۴۴۹	۴۰۹۶۴۹۵	۳۰۳۰۷۶۰	۱۳۸۹۵۴۹	۱۲۶۰۸۲۵۳	گوجه فرنگی.....
۷۷۱۱۲۹	۴۹۱۰۰۵	۹۵۴۱۷۹	۱۱۴۶۳۴۰	۳۳۶۲۶۵۳	یونجه.....
۹۳۲۵۸۷	۱۳۰۷۰۶۹	۱۲۲۸۰۶۱	۱۷۱۳۷۹۳	۵۱۸۱۵۱۰	ذرت علوفه ای.....
۶۰۱۸۱۸	۱۴۷۱۱۶۷	۲۱۶۵۵۲۰	۲۰۰۰۰۰۰	۶۲۳۸۵۰۵	کدو آجیلی.....

(۱) هزینه تولید بصورت برآورد می باشد هنوز از طرف وزارت متبوعه تایید نشده است.

مأخذ- اداره کل جهاد کشاورزی استان آذربایجان غربی.

۵-۴- متوسط هزینه تولید محصولات کشاورزی در یک هکتار در سال زراعی ۱۳۹۶-۱۳۹۷



« مبنا : جدول ۲۴-۵ »

۲۳-۵- سطح زیر کشت و مقدار تولید محصولات کشاورزی اصلی سالانه (به استثنای نباتات صنعتی)

(هکتار - تن)

۱۳۹۲ - ۹۳		۱۳۹۰ - ۹۱		محصول
تولید	سطح	تولید	سطح	
غلات				
۴۵۷۶۷۶	۳۵۰۸۴۹	۴۲۶۰۳۰	۴۲۸۶۴۸	گندم.....
۷۶۱۲۰	۴۹۹۴۹	۶۴۴۷۲	۵۱۶۰۳	جو.....
۳۹۸۵۹	۵۶۰۶	۳۰۶۴۰	۴۴۱۷	ذرت دانه ای.....
۱۲۳	۳۰	۳۵۵	۱۰۶	برنج.....
حبوبات				
۴۱۶۱۵	۸۰۲۶۴	۲۴۱۸۶	۷۹۷۱۷	نخود.....
۲۱۷۶	۱۳۴۶	۵۵۱	۵۳۳	انواع لوبیا.....
۷۴۸	۲۱۶۴	۶۹۶	۱۲۵۵	عدس.....
۰	۰	۱۷۸	۵۲۱	ماش.....
۱۲	۶	×	×	سایر.....
محصولات جالیزی				
۵۲۱۶	۳۲۹	۱۷۴۳۰	۸۴۱	خریزه.....
۵۲۰۱۷	۲۰۴۲	۵۰۴۳۲	۱۸۶۹	هندوانه.....
۱۶۰۵۷	۶۸۰	۲۰۹۵۰	۱۰۹۴	خیار.....
۴۱۱۹	۵۹۰۳	۳۴	۵۱	کدو.....
۱۰۷۲	۷۱۲	۴	۱	گرمک.....
۴۴۰۴	۷۶	۶۰۱۸	۱۶۵	سایر.....
سبزیجات				
۶۰۵۷۶	۲۲۵۵	۴۹۸۶۵	۱۸۳۱	سیب زمینی.....
۴۴۳۰۱	۱۱۹۸	۴۵۱۵۶	۱۱۳۸	پیاز.....
۲۳۵۰۳۸	۶۷۷۵	۱۶۹۰۴۶	۴۵۵۵	گوجه فرنگی.....
۳۶۷۳	۱۳۶	۱۴۸۱	۵۲	کلم.....
۲۴۰۵۸	۱۶۱۶	۱۸۵۳۸	۷۶۰	سایر.....
نباتات علوفه‌ای				
۵۳۸۲۲۰	۷۹۲۲۰	۴۱۱۳۶۶	۶۵۴۸۲	یونجه.....
۲۷۳۹۴۸	۵۷۳۸	۱۰۳۷۸۳	۲۰۷۲	ذرت علوفه ای.....
۴۰۰۲	۱۹۶۷	۹۹۲۰	۶۰۷۸	اسپرس.....
۲۰۵۹	۳۴۳	۱۴۷	۲۵	سایر.....

۲۳-۵- سطح زیر کشت و مقدار تولید محصولات کشاورزی اصلی سالانه (به استثنای نباتات صنعتی) (دنباله)

(هکتار - تن)

۱۳۹۴ - ۹۵		۱۳۹۳ - ۹۴		محصول
تولید	سطح	تولید	سطح	
غلات				
۷۳۹۶۰۹	۳۵۸۶۰۴	۶۱۲۱۷۱	۳۶۸۵۰۷	گندم.....
۱۱۴۰۱۷	۶۵۹۱۴	۱۲۳۲۰۸	۷۳۷۲۲	جو.....
۲۳۴۹۸	۲۰۳۵	۳۲۵۲۱	۴۱۵۷	ذرت دانه ای.....
۸۴	۲۲	۲۸	۱۰	برنج.....
حبوبات				
۳۴۸۶۲	۶۴۷۶۱	۲۳۲۵۸	۵۴۶۷۶	نخود.....
۱۸۹۴	۹۵۴	۲۷۳	۱۵۲	انواع لوبیا.....
۱۰۱۴	۲۴۴۲	۴۱۳	۱۳۹۲	عدس.....
.	.	.	.	ماش.....
.	.	۷۳	۴۰	سایر.....
محصولات جالیزی				
۸۵۴۱	۶۸۵	۴۸۰۴	۳۰۰	خریزه.....
۴۲۰۳۰	۱۳۱۷	۱۹۴۱۵	۶۶۹	هندوانه.....
۱۶۶۵۸	۸۲۰	۹۱۰۰	۵۱۰	خیار.....
۴۶۶۶	۱۳۹	۳۳۷۶	۱۶۰	کدو.....
۲۵۰۰	۲۰۰	۲۰۰۰	۵۰۰	گرمک.....
.	.	۷۰۰	۲۰	سایر.....
سبزیجات				
۳۰۰۲۶	۱۰۶۶	۴۸۴۶۹	۱۹۲۴	سیب زمینی.....
۵۶۰۸۷	۱۲۷۰	۴۵۷۹۱	۸۶۲	پیاز.....
۱۸۱۶۸۷	۴۹۷۵	۱۹۹۵۵۵	۵۸۷۰	گوجه فرنگی.....
۷۴۱۶	۲۷۰	۸۶۱	۲۸	کلم.....
۱۷۵۹۷	۱۰۹۰	۸۸۹۷	۷۲۲	سایر.....
نباتات علوفه‌ای				
۶۰۲۲۳۶	۸۲۸۰۵	۵۰۵۹۹۵	۷۶۰۶۰	یونجه.....
۲۰۳۵۳۴	۳۳۴۹	۲۹۵۱۵۲	۵۲۶۳	ذرت علوفه ای.....
۱۸۱۶	۴۸۹	۱۹۰	۹۰	اسپرس.....
۱۳۰۱	۲۱۸	۳۰۰	۷۲	سایر.....

۲۳-۵- سطح زیر کشت و مقدار تولید محصولات کشاورزی اصلی سالانه (به استثنای نباتات صنعتی) (دنباله)
(هکتار - تن)

۱۳۹۶-۹۷		۱۳۹۵-۹۶		محصول
تولید	سطح	تولید	سطح	
غلات				
۷۷۳۷۲۰	۳۷۰۵۶۵	۵۵۵۴۷۲	۳۶۱۹۹۰	گندم.....
۱۹۴۰۹	۴۱۹۳۸	۶۹۶۶۲	۴۱۵۰۵	جو.....
۱۰۲۲۰	۱۲۶۰	۱۲۰۳۹	۱۳۷۳	ذرت دانه ای.....
۷۲	۲۶	۶۰	۲۰	برنج.....
حبوبات				
۴۸۲۲۳	۷۷۰۰۰	۴۶۹۰۰	۸۱۲۰۰	نخود.....
۳۰۷۲	۱۶۲۰	۳۲۵۰	۱۷۰۰	انواع لوبیا.....
۱۹۵۰	۳۷۵۰	۹۱۸	۲۰۴۰	عدس.....
۵۳۷	۵۹۳	.	.	ماش.....
۴۸	۵۷	۷۲۰	۸۰۰	سایر.....
محصولات جالیزی				
۲۳۵۸۲	۷۹۴	۱۵۷۸۴	۷۵۰	خریزه.....
۳۵۹۳۲	۱۱۷۸	۵۴۹۵۹	۱۶۲۴	هندوانه.....
۲۰۶۶۵	۵۹۰	۲۹۰۷۶	۸۳۱	خیار.....
۷۹۵۹	۲۸۷	.	.	کدو.....
۱۳۹۸	۲۰۳	.	.	گرمک.....
۶۷	۲	۸۷۶۸	۵۲۳	سایر.....
سبزیجات				
۴۵۰۲۲	۱۵۵۳	۵۲۵۰۰	۱۷۵۰	سیب زمینی.....
۵۱۷۳۳	۱۲۶۱	۴۳۰۰۰	۱۰۷۵	پیاز.....
۱۸۴۴۰۷	۴۶۱۰	۲۰۶۰۰۰	۵۱۲۶	گوجه فرنگی.....
۴۰۷۰	۱۹۶	.	.	کلم.....
۲۳۶۵۶	۱۵۳۵	۲۱۵۲۵	۱۴۳۵	سایر.....
نباتات علوفه‌ای				
۶۶۱۵۲۴	۸۱۰۲۵	۶۲۵۵۰۰	۷۸۹۴۸	یونجه.....
۳۲۹۰۶	۵۳۷۰	۲۷۷۷۵۰	۴۶۹۱	ذرت علوفه ای.....
۳۵۸	۶۰۲	.	.	اسپرس.....
۳۲۰۶۲	۴۰۰۶	۱۴۲۳۳	۶۳۳	سایر.....

مأخذ- اداره کل جهاد کشاورزی استان آذربایجان غربی.

۲۴-۵- سطح زیر کشت و تولید برخی از محصولات سالانه (به استثنای نباتات صنعتی) برحسب شهرستان: ۱۳۹۷
(هکتار- تن)

یونجه		جو		گندم		شهرستان
تولید	سطح	تولید	سطح	تولید	سطح	
۲۷۱۰۷۰۲	۱۱۰۲۶	۱۹۴۰۱	۴۱۹۳۷	۷۳۳۳۲۵	۳۷۰۵۶۴	جمع
۷۴۴۴۱	۱۰۳۹۴	۳۵۵۹	۲۲۳۴	۱۰۷۸۱۵	۵۰۹۴۵	ارومیه
۱۳۰۵۴	۱۶۷۹	۱۲۰۵	۴۹۳	۲۰۱۱۱	۸۲۵۴	اشنویه
۴۳۹۴۷	۳۴۴۹	۱۰۲۹۶	۶۶۸۰	۸۲۰۴۳	۶۰۱۲۷	بوکان
۱۶۹۷۱	۲۲۴۸	۲۹۱۵	۱۳۳۶	۱۷۶۶۵	۷۸۸۳	پلدشت
۱۷۷۱۱	۲۱۷۲	۱۲۹۳	۴۶۸	۷۲۴۱۱	۲۴۶۴۶	پیرانشهر
۳۶۸۹۹	۶۷۴۸	۱۰۹۰	۱۴۱۲	۳۰۸۷۶	۳۴۷۲۲	تکاب
۲۲۶۱۰	۴۸۸۰	۶۸۴۲	۴۳۹۳	۹۴۸۷	۵۳۶۵	چالدران
۹۳۰۳	۱۱۸۳	۸۶۵	۷۹۳	۱۹۳۵۸	۸۱۷۱	چاپاره
۸۹۵۶۳	۱۲۴۸۳	۵۵۲۷	۲۱۲۶	۳۱۳۲۸	۱۲۶۶۸	خوی
۱۲۸۰۵	۱۶۲۳	۲۲۸۳	۱۴۳۵	۱۳۳۶۴	۸۳۶۱	سردشت
۴۶۶۸۰	۶۵۳۷	۱۷۸۱	۱۰۸۲	۲۲۹۷۴	۱۲۸۷۳	سلماس
۲۹۰۶۳	۳۷۹۳	۲۱۹۳۲	۷۷۹۵	۶۶۲۴۶	۳۳۷۸۶	شاهین دژ
۱۰۳۹۳	۱۲۸۸	۱۵۸۰	۷۷۴	۱۶۴۶۲	۸۵۴۲	شوط
۲۰۶۹۸۷۲	۲۹۵۶	۴۴۰	۳۳۰	۴۵۰۸	۲۷۳۸	ماکو
۶۵۷۲۱	۶۶۵۲	۸۵۵۴	۴۱۱۳	۷۲۴۶۹	۳۸۰۱۸	مهاباد
۱۲۵۰۶۶	۱۰۳۰۰	۱۶۵۹۹	۵۶۴۷	۹۷۷۶۸	۳۱۶۴۱	میاندوآب
۲۶۶۰۳	۲۶۴۱	۲۶۴۷	۸۲۶	۴۸۴۴۰	۲۱۸۲۴	نقده

مأخذ- اداره کل جهاد کشاورزی استان آذربایجان غربی.

۲۵-۵ - سطح زیر کشت و مقدار تولید برخی از نباتات صنعتی (هکتار-تن)

دانه های روغنی		انواع توتون و تنباکو		چغندر قند		سال و شهرستان
تولید	سطح	تولید	سطح	تولید	سطح	
۲۴۰۱۰	۲۰۲۰۱	۲۶۳۴	۲۷۵۶	۷۵۱۱۳۲	۲۴۹۴۶ ۱۳۷۹-۸۰
۱۱۶۰۴	۸۹۲۲	۱۱۶۳	۸۷۵	۱۶۶۷۹۵۷	۳۳۶۰۷ ۱۳۸۴-۸۵
۷۳۵۳	۴۸۳۴	۴۱۷	۳۷۵	۲۰۱۶۴۱۱	۳۷۹۹۵ ۱۳۸۹-۹۰
۴۴۸۷	۳۶۵۶	۱۵۰	۱۰۰	۱۸۳۴۹۹۳	۳۱۱۱۳ ۱۳۹۲-۹۳
۵۴۴۷	۴۱۴۲	۹۷	۵۳	۱۸۵۳۸۶۷	۳۰۶۱۳ ۱۳۹۳-۹۴
۳۴۵۳	۲۸۳۶	۸۹	۴۲	۱۹۳۰۷۳۲	۳۰۵۷۶ ۱۳۹۴-۹۵
۵۸۹۷	۳۶۱۰	۹۹	۴۱	۲۴۵۰۷۹۴	۴۰۱۳۶ ۱۳۹۵-۹۶
۳۴۱۱۱	۲۰۷۹۸	۶۴	۳۰	۲۳۷۲۹۰۹	۳۲۶۷۰ ۱۳۹۶-۹۷
۲۹۸۸	۱۴۹۶	۲۳	۱۰	۲۴۷۳۳	۴۵۲ ارومیه
۹۱۱	۱۳۶	۲	۱	۱۸۴۰۰۱	۲۵۹۰ اشنویه
۱۴۲۲	۷۴۳	.	.	۳۹۰۸۲۳	۵۳۶۴ بوکان
۴۴۳۸	۲۳۵۲	.	.	۳۲۹۹	۶۹ پلدشت
۲۶	۲۱	.	.	۵۹۰۰۶۹	۷۴۰۷ پیرانشهر
. تکاب
.	.	.	.	۶۷۹	۲۸ چالدران
۱۰۸۹	۶۸۴	۳۴	۱۵	۷۰۰۱	۱۳۹ چابپاره
۱۵۶۹۹	۱۰۶۴۰	.	.	۵۵۱۱۴	۸۸۳ خوی
۴	۶	۶	۴ سردشت
۳۴۰۴	۲۴۸۷	.	.	۳۲۷۶۴	۵۰۶ سلماس
۴	۴	.	.	۹۹۰۷۹	۱۶۶۰ شاهین دژ
۱۴۳۰	۸۳۹	.	.	۷۱۱۶	۱۳۳ شوط
۶۳۵	۳۷۱	.	.	۷۹۵	۲۵ ماکو
۸۷۲	۴۷۵	.	.	۱۵۵۱۷۲	۲۲۹۳ مهاباد
۸۷۳	۴۱۱	.	.	۴۳۰۴۴۵	۶۰۳۷ میاندوآب
۳۱۶	۱۳۳	.	.	۳۹۱۸۱۹	۵۰۸۴ نقده

مأخذ - اداره کل جهاد کشاورزی استان آذربایجان غربی .

۲۶-۵- مساحت جنگل‌ها بر حسب نوع مالکیت (هکتار)

سال	جمع	دولتی	خصوصی
..... ۱۳۸۰	۰	۰	۰
..... ۱۳۸۵	۲۵	۲۵	۰
..... ۱۳۹۰	۵۵	۵۵	۰
..... ۱۳۹۳	۱۰۰	۱۰۰	۰
..... ۱۳۹۴	۰	۰	۰
..... ۱۳۹۵	۰	۰	۰
..... ۱۳۹۶	۰	۰	۰
..... ۱۳۹۷	۰	۰	۰

مأخذ- اداره کل منابع طبیعی و آبخیزداری استان آذربایجان غربی.

۲۷-۵- مساحت نهالستان و تولید آن (هکتار - اصله)

تولید			مساحت			سال و شهرستان
خصوصی	دولتی	جمع	خصوصی	دولتی	جمع	
۱۰۱۰۰۰۰	۱۰۵۰۰۰۰	۲۰۶۰۰۰۰	۲۷	۳۷	۶۴ ۱۳۸۰
...	۱۳۰۰۰۰۰	۱۳۰۰۰۰۰	...	۳۸	۳۸ ۱۳۸۵
...	۸۰۰۰۰۰۰	۸۰۰۰۰۰۰	...	۳۸	۳۸ ۱۳۹۰
...	۳۴	۳۴ ۱۳۹۳
...	۶۴۰۰۰	۶۴۰۰۰	...	۳۴	۳۴ ۱۳۹۴
...	۲۷۵۰۰۰	۲۷۵۰۰۰	...	۳۴	۳۴ ۱۳۹۵
...	۹۴۰۰۰	۹۴۰۰۰	...	۳۴	۳۴ ۱۳۹۶
...	۱۱۱۰۰۰	۱۱۱۰۰۰	...	۳۴	۳۴ ۱۳۹۷
...	۱۴۰۰۰	۱۴۰۰۰	...	۱۲	۱۲ ارومیه
... اشنویه
... بوکان
... پلدشت
... پیرانشهر
... تکاب
... چالدران
... چاپیاره
... خوی
... سردشت
... سلماس
... شاهین دژ
... شوط
... ماکو
...	۷۴۰۰۰	۷۴۰۰۰	...	۲۲	۲۲ مهاباد
... میاندوآب
... نقده

مأخذ - اداره کل منابع طبیعی و آبخیزداری استان آذربایجان غربی.

۲۸-۵- مقدار تولید آبی پروری (تن)

سال	جمع	پرورش ماهی در قفس	مزارع پرورش ماهی	
			مزارع پرورش ماهی سردابی	مزارع پرورش ماهی گرمابی
۱۳۸۰	۳۱۱۰	۲۱۰	۵۵۸	۰
۱۳۸۵	۷۰۰۰	۶۲۱	۳۳۳۹	۰
۱۳۹۰	۱۴۳۵۰	۱۷۵۰	۷۶۱۰	۰
۱۳۹۳	۱۶۵۲۷	۱۹۰۰	۸۹۳۰	۰
۱۳۹۴	۱۶۷۶۷	۱۹۲۲	۹۰۰۳	۰
۱۳۹۵	۱۴۳۱۹	۹۶۹	۷۵۰۰	۰
۱۳۹۶	۱۴۵۶۷	۹۵۲	۷۷۰۰	۰
۱۳۹۷	۱۷۴۴۴	۰	۷۸۴۱	۰

سال	مزارع پرورش میگو		
	مزارع پرورش میگو (آبشور)	مزارع پرورش میگو (آب شیرین)	مزارع پرورش میگو (شاه میگو)
۱۳۸۰	۰	۰	۲۱۵۲
۱۳۸۵	۰	۰	۲۸۰۰
۱۳۹۰	۰	۰	۴۷۲۰
۱۳۹۳	۰	۰	۵۶۸۵
۱۳۹۴	۰	۰	۵۷۷۵
۱۳۹۵	۰	۰	۵۷۹۵
۱۳۹۶	۰	۰	۵۸۸۰
۱۳۹۷	۰	۰	۶۰۰۰

مأخذ- اداره کل جهاد کشاورزی استان آذربایجان غربی. (مدیریت شیلات استان).

۲۹-۵- میزان تولید انواع گونه‌های بچه ماهی (هزار قطعه)

سال	جمع	سفید	خاویاری	کپور ماهیان	آزاد	قزل آلا	سیم	سوف	سایر
۱۳۸۰	۱۰۱۸۰	.	.	۲۷۴۰	.	۵۱۴۰	.	۲۳۰۰	.
۱۳۸۵	۱۸۵۰۰	.	.	۳۲۰۰	.	۱۲۰۰۰	.	۳۳۰۰	.
۱۳۹۰	۳۷۹۰۰	.	.	۷۲۰۰	.	۲۵۳۰۰	.	۲۰۰۰	۳۴۰۰
۱۳۹۳	۴۰۶۰۰	.	.	۷۱۰۰	.	۳۰۴۰۰	.	.	۳۱۰۰
۱۳۹۴	۳۶۱۰۰	.	.	۵۱۰۰	.	۲۷۸۰۰	.	.	۳۲۰۰
۱۳۹۵	۳۷۵۶۰	.	.	۶۲۰۰	.	۲۷۸۰۰	.	.	۳۵۶۰
۱۳۹۶	۵۳۹۴۰	.	.	۵۱۰۰	.	۴۱۹۰۰	.	.	۶۹۴۰
۱۳۹۷	۴۹۴۶۰	.	.	۷۰۰۰	.	۳۸۴۶۰	.	.	۴۰۰۰

مأخذ- اداره کل جهاد کشاورزی استان آذربایجان غربی. (مدیریت شیلات استان).

۳۰-۵- تعداد شناورهای صیادی و صیادان عضو تعاونی صیادی (فروند)

تعداد صیاد	تعداد شناور صیادی				سال و شهرستان
	کشتی	لنج	قایق	جمع	
۴۸۳	۰	۰	۱۵	۱۵ ۱۳۸۰
۶۳۵	۰	۰	۲۰	۲۰ ۱۳۸۵
۶۷۸	۰	۰	۲۷	۲۷ ۱۳۹۰
۶۹۸	۰	۰	۳۹	۳۹ ۱۳۹۳
۶۹۸	۰	۰	۳۹	۳۹ ۱۳۹۴
۶۹۸	۰	۰	۴۱	۴۱ ۱۳۹۵
۶۹۸	۰	۰	۴۱	۴۱ ۱۳۹۶
۶۴۸	۰	۰	۵۹	۵۹ ۱۳۹۷
۰	۰	۰	۰	۰ ارومیه
۰	۰	۰	۰	۰ اشنویه
۲۹	۰	۰	۶	۶ بوکان
۴۸۱	۰	۰	۲۵	۲۵ پلدشت
۰	۰	۰	۰	۰ پیرانشهر
۰	۰	۰	۰	۰ تکاب
۲۲	۰	۰	۲	۲ چالدران
۰	۰	۰	۰	۰ چابپاره
۰	۰	۰	۰	۰ خوی
۰	۰	۰	۰	۰ سردشت
۰	۰	۰	۰	۰ سلماس
۳۲	۰	۰	۱۰	۱۰ شاهین دژ
۰	۰	۰	۰	۰ شوط
۰	۰	۰	۰	۰ ماکو
۴۲	۰	۰	۹	۹ مه‌آباد
۱۲	۰	۰	۱	۱ میاندوآب
۳۰	۰	۰	۶	۶ نقده

مأخذ- اداره کل جهاد کشاورزی استان آذربایجان غربی. (مدیریت شیلات استان).

۳۱-۵- تعداد شاغلان زیربخش شیلات (صید)

شرح	۱۳۸۰	۱۳۸۵	۱۳۹۰	۱۳۹۳	۱۳۹۴	۱۳۹۵	۱۳۹۶	۱۳۹۷
تعداد شاغلان	۴۸۳	۶۳۵	۶۷۸	۶۹۸	۷۶۸	۷۶۸	۷۸۸	۸۰۸

مأخذ- اداره کل جهاد کشاورزی استان آذربایجان غربی. (مدیریت شیلات استان).

۳۲-۵- تعداد شاغلان زیربخش شیلات (آبزی پروری)

سال	تعداد شاغلان
۱۳۸۹	۲۸۱۹
۱۳۹۰	۲۸۲۲
۱۳۹۲	۲۹۰۰
۱۳۹۳	۳۰۰۲
۱۳۹۴	۱۳۳۲
۱۳۹۵	۱۵۸۲
۱۳۹۶	۱۵۶۲
۱۳۹۷	۱۵۷۲

مأخذ- اداره کل جهاد کشاورزی استان آذربایجان غربی. (مدیریت شیلات استان).

۳۳-۵- مساحت مزارع پرورش ماهی و میگو (هکتار)

شرح	۱۳۸۰	۱۳۸۵	۱۳۹۰	۱۳۹۳	۱۳۹۴	۱۳۹۵	۱۳۹۶	۱۳۹۷
جمع	۱۷۵۴۶	۱۷۹۷۴	۱۷۹۷۴	۲۱۴۳۶	۲۱۴۴۳	۲۱۸۳۰	۲۱۸۳۲	۲۱۹۲۳
پرورش ماهی گرمابی	۱۵۰	۲۶۶	۵۲۷	۵۸۵	۵۹۲	۳۹۸	۳۹۹	۴۹۱
پرورش ماهی سردابی	۶	۹	۲۷	۳۱	۳۱	۱۴	۱۵	۱۴
برداشت از منابع آبی طبیعی و غیرطبیعی	۱۷۴۲۰	۱۷۱۲۰	۱۷۴۲۰	۲۰۸۲۰	۲۰۸۲۰	۲۱۴۱۸	۲۱۴۱۸	۲۱۴۱۸
پرورش میگو	۰	۰	۰	۰	۰	۰	۰	۰

مأخذ- اداره کل جهاد کشاورزی استان آذربایجان غربی. (مدیریت شیلات استان).

۳۴-۵- مشخصات عمومی شرکت‌های تعاونی کشاورزی فعال تحت پوشش اداره کل تعاون، کار و رفاه اجتماعی در

(میلیون ریال)

پایان سال

سرمایه	شاغلان	عضو	تعداد	سال و شهرستان
۶۲۷۶۶	۱۳۱۵	۱۵۰۰	۱۲۴ ۱۳۸۰
۸۷۹۳۴	۲۰۲۲	۲۲۵۸	۲۱۴ ۱۳۸۵
۱۰۶۸۳۲	۲۷۵۹	۳۰۹۵	۳۲۴ ۱۳۹۰
۱۴۱۸۷۹	۴۱۳۳	۴۱۰۱	۴۲۹ ۱۳۹۳
۱۴۲۹۳۱	۴۵۹۵	۴۶۲۲	۴۵۷ ۱۳۹۴
۱۲۵۴۸۳	۴۷۰۳	۴۰۷۰	۳۶۲ ۱۳۹۵
۲۱۴۱۴۷	۴۴۴۹	۳۲۵۱	۳۴۱ ۱۳۹۶
۲۳۸۰۸۴	۴۱۱۱	۳۷۸۲	۳۲۹ ۱۳۹۷
۶۰۱۵۱	۱۱۳۹	۹۵۵	۴۴ ارومیه
۷۵۶۹	۳۸	۷۶	۱۰ اشنویه
۹۵۷	۱۱۴	۱۳۸	۱۵ بوکان
۲۴۴	۵۴۰	۴۸۷	۱۳ پلدشت
۵۱۴۵	۱۶۹	۱۰۷	۱۵ پیرانشهر
۹۹	۲۸	۲۹	۴ تکاب
۱۲۶۹	۱۶۶	۱۶۸	۲۲ چالدران
۱۲۰	۶۵	۴۷	۶ چاپپاره
۲۳۷۱۱	۱۷۸	۱۵۹	۲۰ خوی
۹۷۹۹	۴۰	۷۱	۱۰ سردشت
۱۹۸۰	۹۵	۱۲۸	۱۳ سلماس
۵۱۰۹	۱۳۴	۱۸۴	۲۱ شاهین‌دژ
۱۹۳۸	۷۶	۷۳	۱۰ شوط
۱۱۲۵	۶۲	۶۵	۶ ماکو
۷۸۵۶۷	۳۵۶	۲۲۰	۲۵ مه‌آباد
۱۸۱۷۶	۷۱۵	۶۵۲	۶۶ میاندوآب
۲۲۱۲۵	۱۹۶	۲۲۳	۲۹ نقده

مأخذ- اداره کل تعاون، کار و رفاه اجتماعی استان آذربایجان غربی.

۳۵-۵- مشخصات عمومی شرکت‌های تعاونی کشاورزی فعال تحت پوشش اداره کل تعاون روستایی در پایان سال (میلیون ریال)

سال و شهرستان	تعداد	اعضاء	شاغلان	سرمایه
..... ۱۳۸۰	۵۶	۳۵۲۰۰	۱۳۱	۳۰۲۰۱
..... ۱۳۸۵	۵۸	۳۷۲۳۵	۱۴۰	۳۵۴۲۱
..... ۱۳۹۰	۵۹	۳۸۶۳۱	۱۴۷	۳۷۲۳۶
..... ۱۳۹۳	۵۶	۳۸۱۲۹	۱۴۷	۸۱۳۲۲
..... ۱۳۹۴	۵۶	۳۸۳۶۰	۱۴۹	۸۴۷۱۰
..... ۱۳۹۵	۶۲	۴۸۴۷۲	۱۳۸	۴۶۵۳۴
..... ۱۳۹۶	۶۲	۴۸۷۶۰	۱۳۸	۴۷۱۸۴
..... ۱۳۹۷
..... ارومیه
..... اشنویه
..... بوکان
..... پلدشت
..... پیرانشهر
..... تکاب
..... چالدران
..... چابهاره
..... خوی
..... سردشت
..... سلماس
..... شاهین‌دژ
..... شوط
..... ماکو
..... مهاباد
..... میاندوآب
..... نقده

مأخذ - اداره کل تعاون روستایی استان آذربایجان غربی.