

مقدمه

آمارهای ساختمانی که در این فصل ارائه می‌شوند، شامل آمارهای ساخت و ساز بناهای مسکونی و غیر مسکونی و موجودی بناهای مسکونی می‌باشد و اطلاعات آماری سایر انواع ساختمان از قبیل سدها، پل‌ها، کانال‌ها و شبکه‌ها را در بر نمی‌گیرد.

جمع‌آوری اطلاعات ثبت شده در پروانه‌های ساختمانی صادره توسط شهرداری‌های کشور، از سال ۱۳۵۴ مورد توجه مرکز آمار ایران قرار گرفت و از سال ۱۳۵۸، اطلاعات مذکور گردآوری و به طور سالانه منتشر می‌شود.

آمار مربوط به فعالیت‌های ساختمانی بخش خصوصی در نقاط شهری، از سال ۱۳۴۳ توسط بانک مرکزی ایران جمع‌آوری و منتشر می‌شود که در حال حاضر تعداد، مشخصات و هزینه‌های بناهای مسکونی و غیر مسکونی را در بر می‌گیرد.

گردآوری آمار واحدهای مسکونی موجود، به طور وسیع، برای نخستین بار در سرشماری عمومی سال ۱۳۳۵ و سپس در سرشماری‌های عمومی نفوس و مسکن سال‌های ۱۳۴۵، ۱۳۵۵، ۱۳۶۵، ۱۳۷۵، ۱۳۸۵، ۱۳۹۰ و ۱۳۹۵ انجام گرفت که آمار سال‌های ۱۳۸۵، ۱۳۹۰ و ۱۳۹۵ به تفصیل برای هر یک از شهرستان‌ها و استان‌ها در قالب نشریات جداگانه انتشار یافته است.

همچنین آمارهایی در زمینه‌ی شرکت‌های تعاونی مسکن که توسط اداره کل کار، تعاون و رفاه اجتماعی استان به روش ثبتی تهیه می‌شود در این فصل مورد استفاده قرار گرفته است.

آمارهای این فصل به شرح زیر ارائه شده است:

- پروانه‌های ساختمانی صادر شده برای احداث و افزایش بنای ساختمان‌های مسکونی و غیرمسکونی در نقاط شهری.

- مشخصات سرمایه‌گذاری و فعالیت‌های ساختمانی بخش خصوصی.

- واگذاری زمین و ساختمان‌های احداث شده در نقاط شهری استان توسط اداره کل راه و شهرسازی.

- مشخصات عمومی شرکت‌های تعاونی مسکن.

تعاریف مفاهیم

ساختمان: فضایی محصور، ثابت و مستقل است که تمام یا قسمتی از آن مسقف بوده و برای سکونت و یا فعالیت اقتصادی ساخته شده است، به شرط آن که مساحت زیربنای قسمت مسقف آن حداقل ۴ متر مربع باشد.

ساختمان تکمیل شده (تمام شده): ساختمانی است که کار ساخت آن در دوره مورد گزارش پایان یافته و برای استفاده آماده باشد.

انجام می‌شود، حتی اگر ساختمان در آن دوره تکمیل نشده باشد.

فعالیت ساختمانی: تمامی فعالیت‌هایی است که در ارتباط با مراحل مختلف ایجاد ساختمان (پی‌کنی، پی‌ریزی، شناژبندی، برپاکردن اسکلت بنا، ساخت بنا، نصب تأسیسات و تجهیزات، کاشی‌کاری، روکاری، نقاشی، سیم‌کشی و...) صورت می‌گیرد،

همچنین تعمیرات اساسی و جزئی در ساختمان‌های موجود (ساخت یک طبقه یا قسمت جدید، تعویض یا تعمیر تأسیسات و تجهیزات، تعمیر لوله‌های آب، گاز و فاضلاب، لکه‌گیری و ایزولاسیون بام، تجدید نقاشی و کاغذ دیواری، تعمیر محوطه و...) فعالیت ساختمانی محسوب می‌شود.

نقاط شهری: رجوع کنید به تعاریف و مفاهیم "فصل ۲- جمعیت".

نقاط روستایی: رجوع کنید به تعاریف و مفاهیم "فصل ۲- جمعیت".

شرکت‌های تعاونی: رجوع کنید به تعاریف و مفاهیم "فصل ۴- کشاورزی، جنگلداری و شیلات".

شرکت تعاونی مسکن: نوعی شرکت تعاونی است که در زمینه تهیه زمین و احداث و یا خرید واحدهای مسکونی آماده و نیمه‌تمام، به منظور تکمیل و واگذاری آن به اعضای تحت پوشش، در قالب تعاونی‌های کارمندی، کارگری و متفرقه (آزاد) فعالیت می‌کند.

مساحت زمین: عبارت از مساحت قطعه زمین ملکی است که ساختمان در آن ایجاد یا تجدید بنا شود.

سطح کل زیربنای طبقات: عبارت از مجموع سطح زیربنای تمامی طبقات اعم از زیرزمین، طبقه همکف، نیم طبقه، طبقه اول و بقیه طبقات است.

هزینه ساختمان: هزینه ساختمان، چه در مرحله شروع که پیش‌بینی می‌شود و چه در مرحله تکمیل که رقم واقعی گزارش می‌شود، شامل هزینه‌های نقشه ساختمان، نظارت مهندس، پروانه ساختمان، مصالح ساختمان، وسایل و ابزار کار، مزد کارگر، حق‌الزحمه معمار، هزینه تأسیسات حرارت مرکزی، روشنایی، آب و فاضلاب و غیره می‌باشد. ارزش زمین، در هزینه ساختمان منظور می‌شود.

ساختمان مسکونی و غیر مسکونی توأم: ساختمان‌هایی که از آنها هم برای سکونت و هم برای فعالیت‌های اقتصادی استفاده می‌شود. مانند ساختمان‌هایی که طبقات پایین مغازه و طبقات بالا مسکونی است.

واحد مسکونی: مکانی است که در زمان سرشماری یک یا چند خانوار در آن سکونت دارد. منظور از مکان، فضا یا محوطه‌ای محصور است که یک یا چند ورودی به معبر عام (کوچه، خیابان، بازار، میدان و...) یا به معبر اختصاصی (راهروی مشترک، راه پله مشترک و...) دارد.

سرمایه‌گذاری: عبارت از تمامی پرداخت‌هایی است که برای ایجاد ساختمان در یک دوره معین

گزیده اطلاعات

در سال ۱۳۹۷ تعداد ۴۷۳۷ پروانه ساختمانی جهت احداث ساختمان با حدود ۱۷۲۹ هزار متر مربع مساحت زیربنا توسط شهرداری‌های سطح استان صادر شده است که نسبت به سال قبل از لحاظ تعداد ۲,۵ درصد و از لحاظ مساحت زیربنا ۱۸,۵ درصد افزایش داشته است.

از تعداد ۴۷۳۷ پروانه ساختمانی صادر شده برای احداث ساختمان، ۸۲,۹ درصد مسکونی، ۱۲,۳ درصد مسکونی و کارگاه توام، ۴,۲ درصد بازرگانی، ۰,۵ درصد صنعتی، آموزشی، بهداشتی و ۰,۱ درصد برای سایر کاربری‌ها صادر شده است.

در سال ۱۳۹۷ بیشترین پروانه برای احداث ساختمان‌های دو طبقه صادر شده است.

در سال ۱۳۹۷ از ۴۷۳۷ پروانه ساختمانی صادر شده برای احداث ساختمان ۱۴,۸۶ درصد یک طبقه، ۴۳,۵۵ درصد دو طبقه، ۲۳,۳۶ درصد سه طبقه، ۸,۴۴ درصد چهار طبقه و پنج طبقه و

بیشتر ۹,۷۷ درصد بوده است.

طبق آمار و اطلاعات اداره کل تعاون، کار و رفاه اجتماعی استان آذربایجان غربی، ۲۱۴ شرکت تعاونی فعال تا پایان اسفند ماه ۱۳۹۷ در استان فعال بوده‌اند که نسبت به سال ۱۳۹۶، ۱۲,۵ درصد کاهش داشته است.

بر اساس آمار اخذ شده از مرکز آمار ایران در سال ۱۳۹۷ متوسط قیمت یک متر مربع زیر بنای واحد مسکونی برابر با ۱۲,۳۸ هزار ریال بوده که نسبت به سال ۱۳۹۶ رشد ۲۲ درصدی را داشته است.

با توجه به عدم آرایه اطلاعات آماری مربوط به "مشخصات ساختمان‌های تکمیل شده در مناطق شهری" توسط بانک مرکزی جمهوری اسلامی ایران، آمار مربوط به سه ماهه اول سال ۱۳۹۷ از سایت این بانک اخذ و درج گردیده است.

۱۰-۱- پروانه‌های ساختمانی صادر شده برای احداث ساختمان برحسب مساحت زمین و زیربنا در نقاط شهری (فقره - متر مربع)

سال و شهر	تعداد	مساحت زمین	مساحت زیربنای طبقات
.....۱۳۸۰	۵۵۲۳	۱۷۵۹۸۲۴	۱۳۳۲۹۸۲
.....۱۳۸۵	۸۰۸۵	۲۳۴۱۰۱۴	۱۹۷۷۸۹۴
.....۱۳۹۰	۶۹۲۶	۲۱۵۸۲۵۶	۲۷۴۳۴۴۰
.....۱۳۹۳	۶۴۵۰	۱۹۵۰۴۵۱	۲۵۴۱۲۳۵
.....۱۳۹۴	۵۱۸۶	۱۳۷۳۴۰۸	۱۵۵۰۹۹۸
.....۱۳۹۵	۵۵۲۰	۱۲۸۹۵۷۰	۱۹۷۶۷۵۶
.....۱۳۹۶	۴۶۱۸	۱۴۵۳۱۳۳	۱۴۰۷۶۰۲
..... ۱۳۹۷	۴۷۳۷	۱۲۳۴۲۹۲	۱۷۲۹۱۷۵
..... آواجیق	۲	۵۸۵	۱۶۰
..... ارومیه	۱۴۸۵	۳۹۸۵۱۱	۸۵۷۸۸۵
..... اشنویه	۱۱۳	۲۱۷۱۶	۲۶۰۵۶
..... ایواوغلی	۳	۶۶۸	۳۷۳
..... باروق	۹	۳۷۵۴	۱۲۶۸
..... بازرگان	۴۳	۱۱۸۵۹	۳۹۱۷۴
..... بوکان	۲۹۷	۵۹۳۹۲	۷۳۱۲۶
..... پلدشت	۷۰	۱۵۳۲۷	۱۵۵۳۹
..... پیرانشهر	۳۶۵	۹۵۷۵۸	۸۵۴۶۵
..... تازه شهر	۱	۸۹	۲۱۴
..... تازه کند نصرت آباد	۰	۰	۰
..... تکاب	۱۲۷	۲۰۰۳۱	۲۴۶۲۰
..... چهاربرج	۴۴	۱۷۷۷۷	۸۶۰۰
..... حاجیلار	۰	۰	۰
..... خلیفان	۰	۰	۰
..... خوی	۳۸۰	۱۰۶۶۴۳	۱۴۳۹۳۸
..... دیزج دیز	۱۵	۶۳۱۴	۳۱۹۴
..... ربط	۶۳	۱۱۶۸۱	۱۳۶۵۳
..... زرآباد	۲	۱۲۶۵	۲۱۰



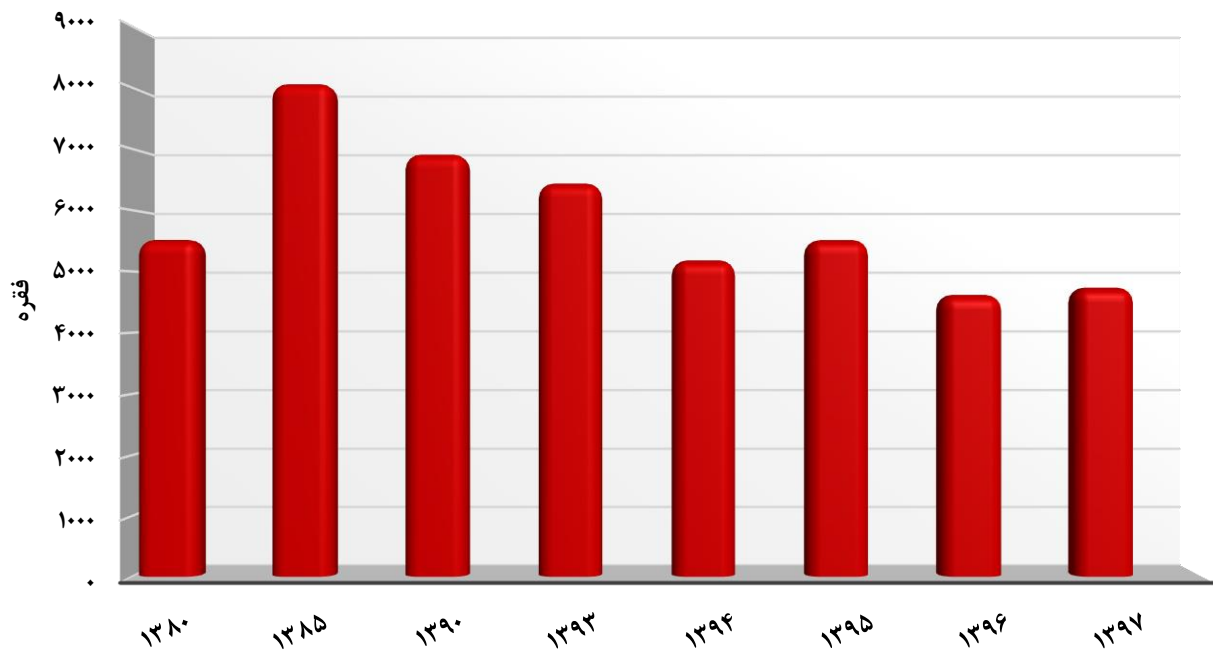
۱-۱- پروانه‌های ساختمانی صادر شده برای احداث ساختمان برحسب مساحت زمین و زیربنا در نقاط شهری (دنباله)
(فقره - متر مربع)

سال و شهر	تعداد	مساحت زمین	مساحت زیربنای طبقات
سردشت.....	۴۳	۵۶۱۴	۸۸۱۲
سرو.....	۲	۱۵۳۰	۴۳۴۰
سلماس.....	۱۱۰	۲۳۴۸۹	۲۶۸۱۲
سیلوانه.....	۰	۰	۰
سیمینه.....	۱۲	۲۱۱۰	۲۳۱۴
سیه چشمه.....	۴۳	۹۳۶۳	۷۲۲۳
شاهین دژ.....	۲۹۹	۵۹۵۸۵	۵۹۵۷۹
شوط.....	۱۶۱	۲۷۳۳۴	۲۷۵۵۰
فیرورق.....	۱۷	۷۵۶۷۵	۲۶۳۷
قره ضیاءالدین.....	۸۴	۲۴۱۷۳	۱۷۷۷۳
قطور.....	۱	۶۰۰	۳۲۰
قوشچی.....	۰	۰	۰
کشاورز.....	۲	۴۷۰	۸۱۱
گوگ تپه.....	۰	۰	۰
لاجان.....	۲۹	۸۹۴۰	۵۹۹۳
ماکو.....	۵۰	۱۱۲۰۲	۲۶۰۷۰
محمدیار.....	۳۲	۸۳۷۱	۶۴۶۹
محمودآباد.....	۲۷	۵۳۸۰	۵۴۵۹
مرگنلر.....	۱۵	۳۸۲۳	۱۹۲۸
مهاباد.....	۳۲۰	۹۴۳۴۷	۱۰۷۹۰۱
میاندوآب.....	۱۲۸	۳۲۵۰۵	۴۶۵۹۱
میرآباد.....	۱۰	۱۷۶۷	۱۵۵۲
نازک علیا.....	۴	۱۱۰۹	۵۸۰
نالوس.....	۸	۲۳۶۵	۱۶۰۲
نقده.....	۳۱۸	۶۲۷۳۵	۷۳۵۴۴
نلاس.....	۰	۰	۰
نوشین.....	۳	۴۳۵	۵۴۰
یولاغلدی.....	۰	۰	۰

مأخذ- مرکز آمار ایران (ر.م).

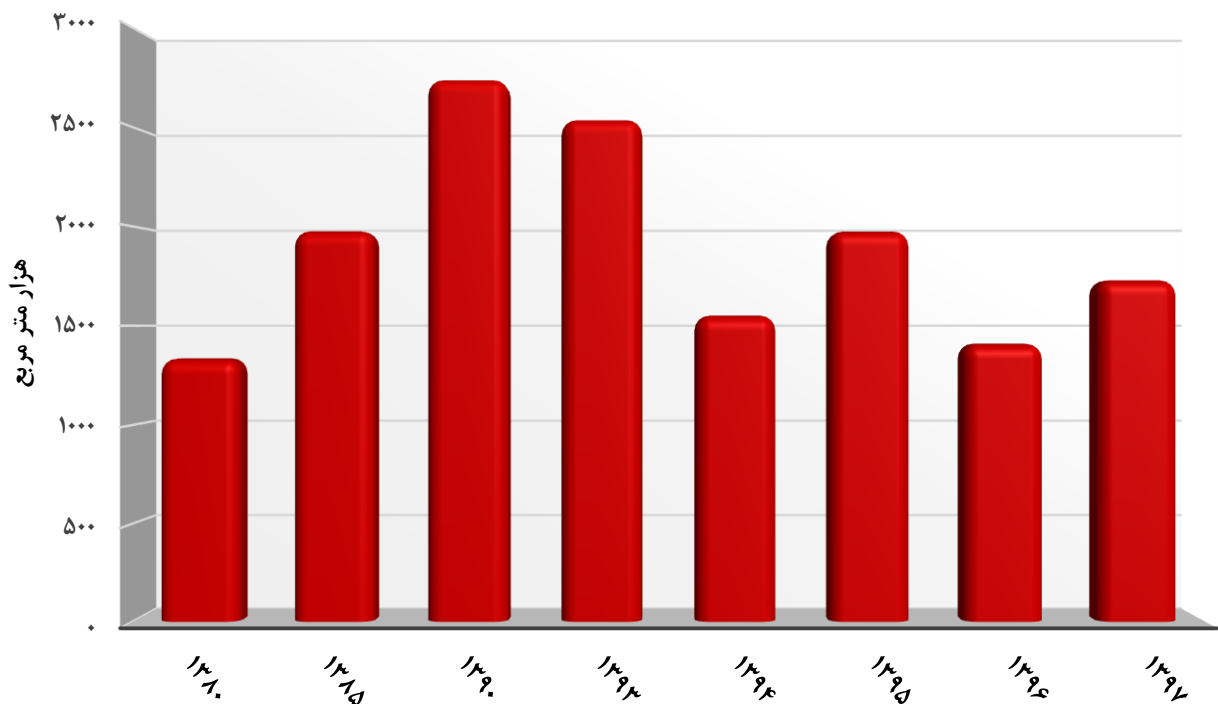
- مرکز آمار ایران، دفتر صنعت، معدن و زیربنایی

۱۰-۱- پروانه‌های ساختمانی صادر شده برای احداث ساختمان در نقاط شهری استان
بر حسب سال



«مبنا: جدول ۱-۱۰»

۱۰-۲- سطح زیربنای پروانه‌های صادر شده ساختمانی در نقاط شهری استان بر حسب سال



«مبنا: جدول ۱-۱۰»

۲- ۱۰- پروانه‌های ساختمانی صادرشده برای احداث ساختمان برحسب نوع استفاده در نقاط شهری (فقره)

سال و شهر	جمع	مسکونی	مسکونی و کارگاه	بازرگانی	صنعتی، آموزشی و بهداشتی	سایر
۱۳۸۰	۵۵۲۳	۴۶۳۹	۴۸۰	۲۸۸	۱۵	۱۰۱
۱۳۸۵	۸۰۸۵	۶۹۶۴	۷۴۶	۲۶۸	۳۸	۶۹
۱۳۹۰	۶۹۲۶	۶۱۸۹	۵۳۰	۱۸۹	۱۵	۳
۱۳۹۳	۶۴۵۰	۵۱۴۵	۸۹۷	۳۵۱	۳۹	۱۸
۱۳۹۴	۵۱۸۶	۴۲۶۶	۶۳۷	۲۴۴	۲۴	۱۵
۱۳۹۵	۵۵۲۰	۴۶۴۲	۶۲۶	۲۲۶	۲۰	۶
۱۳۹۶	۴۶۱۸	۳۸۶۴	۵۲۲	۲۰۲	۲۸	۲
۱۳۹۷	۴۷۳۷	۳۹۲۶	۵۱۴	۱۹۱	۲۳	۷
آواجیق	۲	۲	۰	۰	۰	۰
ارومیه	۱۴۸۵	۱۲۶۴	۱۶۲	۴۶	۱۰	۳
اشنویه	۱۱۳	۷۰	۳۶	۶	۱	۰
ایواوغلی	۳	۳	۰	۰	۰	۰
باروق	۹	۷	۲	۰	۰	۰
بازرگان	۴۳	۳۹	۱	۳	۰	۰
بوکان	۲۹۷	۲۵۰	۴۱	۵	۱	۰
پلدشت	۷۰	۶۲	۳	۵	۰	۰
پیرانشهر	۳۶۵	۳۲۳	۳۶	۴	۲	۰
تازه شهر	۱	۱	۰	۰	۰	۰
تازه‌کند نصرت آباد	۰	۰	۰	۰	۰	۰
تکاب	۱۲۷	۱۱۱	۱۱	۵	۰	۰
چهاربرج	۴۴	۲۷	۱۲	۳	۲	۰
حاجیلار	۰	۰	۰	۰	۰	۰
خلیفان	۰	۰	۰	۰	۰	۰
خوی	۳۸۰	۳۳۲	۳۷	۱۰	۱	۰
دیزج دیز	۱۵	۱۱	۴	۰	۰	۰
ربط	۶۳	۵۸	۴	۱	۰	۰
زرآباد	۲	۲	۰	۰	۰	۰



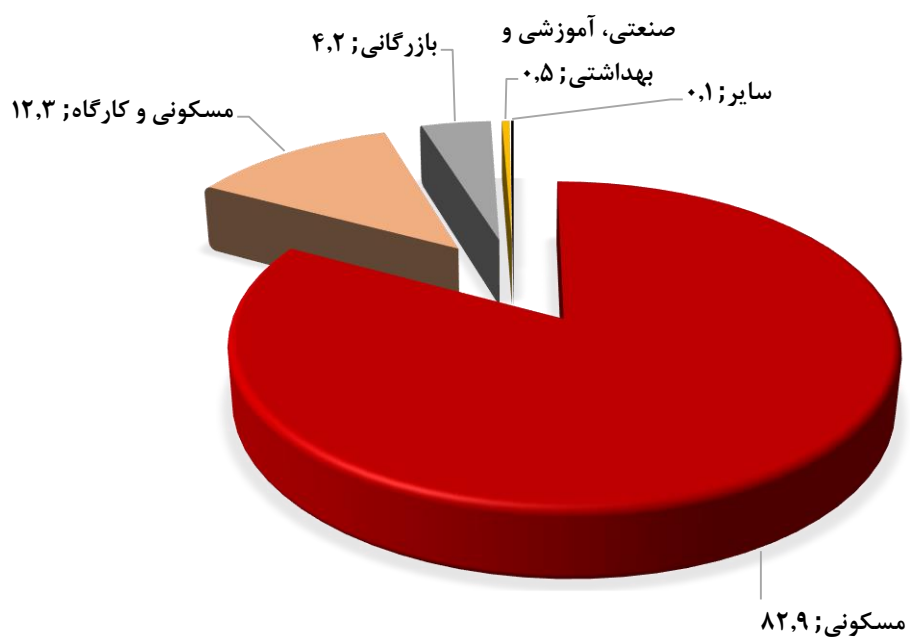
۲- ۱۰- پروانه‌های ساختمانی صادرشده برای احداث ساختمان برحسب نوع استفاده در نقاط شهری (دنباله) (فقره)

سال و شهر	جمع	مسکونی	مسکونی و کارگاه	بازرگانی	صنعتی، آموزشی و بهداشتی	سایر
سردشت.....	۴۳	۲۶	۱۱	۶	۰	۰
سرو.....	۲	۱	۰	۱	۰	۰
سلماس.....	۱۱۰	۹۱	۱۲	۷	۰	۰
سیلوانه.....	۰	۰	۰	۰	۰	۰
سیمینه.....	۱۲	۶	۶	۰	۰	۰
سیه چشمه.....	۴۳	۲۸	۶	۹	۰	۰
شاهین دژ.....	۲۹۹	۲۷۳	۱۵	۱۱	۰	۰
شوط.....	۱۶۱	۱۳۰	۸	۲۲	۱	۰
فیروزق.....	۱۷	۱۴	۱	۱	۰	۱
قره ضیاءالدین.....	۸۴	۷۳	۹	۱	۱	۰
قطور.....	۱	۱	۰	۰	۰	۰
قوشچی.....	۰	۰	۰	۰	۰	۰
کشاورز.....	۲	۱	۱	۰	۰	۰
گوگ تپه.....	۰	۰	۰	۰	۰	۰
لاجان.....	۲۹	۲۴	۴	۰	۱	۰
ماکو.....	۵۰	۴۰	۹	۱	۰	۰
محمدیار.....	۳۲	۲۸	۴	۰	۰	۰
محمودآباد.....	۲۷	۱۶	۸	۳	۰	۰
مرگنلر.....	۱۵	۱۳	۰	۲	۰	۰
مهاباد.....	۳۲۰	۲۴۳	۵۶	۱۷	۱	۳
میاندوآب.....	۱۲۸	۱۰۰	۲۳	۵	۰	۰
میرآباد.....	۱۰	۹	۰	۱	۰	۰
نازک علیا.....	۴	۴	۰	۰	۰	۰
نالوس.....	۸	۷	۰	۰	۱	۰
نقده.....	۳۱۸	۲۳۴	۶۲	۲۲	۰	۰
نلاس.....	۰	۰	۰	۰	۰	۰
نوشین.....	۳	۲	۰	۱	۰	۰
یولاگلدی.....	۰	۰	۰	۰	۰	۰

مأخذ- مرکز آمار ایران (ر.م).

- مرکز آمار ایران، دفتر صنعت، معدن و زیربنایی.

۱۰-۳- درصد توزیع نسبی پروانه‌های ساختمانی صادر شده برای احداث ساختمان بر حسب نوع استفاده در نقاط شهری: ۱۳۹۷



« مبنا: جدول ۱۰-۲ »

۳- ۱۰- پروانه‌های ساختمانی صادر شده برای احداث ساختمان برحسب نوع اسکلت و مصالح عمده ساختمانی

در نقاط شهری (فقره)

سال و شهر	جمع	آجر و آهن	آجر و چوب	بلوک سیمانی	اسکلت فلزی	بتون آرمه	سایر
..... ۱۳۸۰	۵۵۲۳	۴۵۷۹	۲	۹۷	۷۲۲	۱۲۱	۲
..... ۱۳۸۵	۸۰۸۵	۲۸۷۳	۵	۵۳	۳۷۲۴	۱۳۶۸	۶۲
..... ۱۳۹۰	۶۹۲۶	۱۱۰۴	۴	۱۰۲	۲۵۹۹	۳۱۱۷	۰
..... ۱۳۹۳	۶۴۵۰	۵۰۵	۲	۱۸	۱۲۹۸	۴۶۲۶	۱
..... ۱۳۹۴	۵۱۸۶	۴۵۹	۳	۱۴	۱۱۱۴	۳۵۹۶	۰
..... ۱۳۹۵	۵۵۲۰	۷۵۱	۲	۲	۸۷۷	۳۸۸۸	۰
..... ۱۳۹۶	۴۶۱۸	۷۵۴	۰	۲	۶۴۱	۳۲۲۱	۰
..... ۱۳۹۷	۴۷۳۷	۵۲۸	۱	۱	۴۰۳	۳۸۰۴	۰
..... آواجیق	۲	۱	۰	۰	۱	۰	۰
..... ارومیه	۱۴۸۵	۵	۰	۰	۱۲	۱۴۶۸	۰
..... اشنویه	۱۱۳	۰	۰	۰	۲	۱۱۱	۰
..... ایواوغلی	۳	۱	۰	۰	۰	۲	۰
..... باروق	۹	۲	۰	۰	۰	۷	۰
..... بازرگان	۴۳	۰	۰	۰	۵	۳۸	۰
..... بوکان	۲۹۷	۱۱	۰	۰	۵۲	۲۳۴	۰
..... پلدشت	۷۰	۳	۰	۰	۶۷	۰	۰
..... پیرانشهر	۳۶۵	۰	۰	۰	۷	۳۵۸	۰
..... تازه شهر	۱	۰	۰	۰	۰	۱	۰
..... تازه کند نصرت آباد	۰	۰	۰	۰	۰	۰	۰
..... تکاب	۱۲۷	۰	۰	۰	۳	۱۲۴	۰
..... چهاربرج	۴۴	۶	۰	۰	۴	۳۴	۰
..... حاجیلار	۰	۰	۰	۰	۰	۰	۰
..... خلیفان	۰	۰	۰	۰	۰	۰	۰
..... خوی	۳۸۰	۰	۰	۰	۶۰	۳۲۰	۰
..... دیزج دیز	۱۵	۰	۰	۰	۲	۱۳	۰
..... ربط	۶۳	۰	۰	۰	۱	۶۲	۰
..... زرآباد	۲	۱	۰	۰	۰	۱	۰



۳- ۱۰- پروانه‌های ساختمانی صادر شده برای احداث ساختمان برحسب نوع اسکلت و مصالح عمده ساختمانی در

نقاط شهری (دنباله) (فقره)

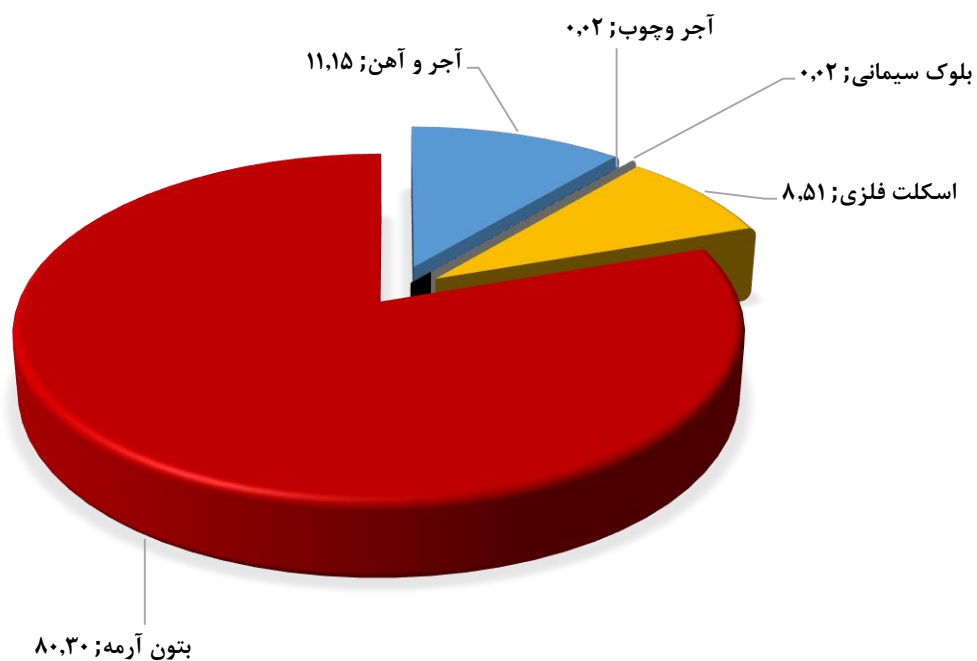
سال و شهر	جمع	آجر و آهن	آجر و چوب	بلوک سیمانی	اسکلت فلزی	بتون آرمه	سایر
سردشت.....	۴۳	۰	۰	۰	۲۰	۲۳	۰
سرو.....	۲	۰	۰	۰	۰	۲	۰
سلماس.....	۱۱۰	۵	۰	۰	۱۱	۹۴	۰
سیلوانه.....	۰	۰	۰	۰	۰	۰	۰
سیمینه.....	۱۲	۹	۰	۰	۳	۰	۰
سیه چشمه.....	۴۳	۰	۰	۰	۴۳	۰	۰
شاهین دژ.....	۲۹۹	۱۳	۰	۰	۸	۲۷۸	۰
شوط.....	۱۶۱	۶	۰	۰	۵۷	۹۸	۰
فیرورق.....	۱۷	۰	۰	۰	۱	۱۶	۰
قره ضیاءالدین.....	۸۴	۰	۰	۰	۱۲	۷۲	۰
قطور.....	۱	۰	۰	۰	۰	۱	۰
قوشچی.....	۰	۰	۰	۰	۰	۰	۰
کشاورز.....	۲	۰	۰	۰	۰	۲	۰
گوگ تپه.....	۰	۰	۰	۰	۰	۰	۰
لاجان.....	۲۹	۲۲	۱	۱	۱	۴	۰
ماکو.....	۵۰	۳	۰	۰	۸	۳۹	۰
محمدیار.....	۳۲	۲۶	۰	۰	۰	۶	۰
محمودآباد.....	۲۷	۰	۰	۰	۱	۲۶	۰
مرگنلر.....	۱۵	۳	۰	۰	۵	۷	۰
مهاباد.....	۳۲۰	۱۲۳	۰	۰	۵	۱۹۲	۰
میاندوآب.....	۱۲۸	۰	۰	۰	۱	۱۲۷	۰
میرآباد.....	۱۰	۷	۰	۰	۲	۱	۰
نازک علیا.....	۴	۲	۰	۰	۱	۱	۰
نالوس.....	۸	۰	۰	۰	۱	۷	۰
نقده.....	۳۱۸	۲۷۹	۰	۰	۶	۳۳	۰
نلاس.....	۰	۰	۰	۰	۰	۰	۰
نوشین.....	۳	۰	۰	۰	۱	۲	۰
یولاگلدی.....	۰	۰	۰	۰	۰	۰	۰

مأخذ- مرکز آمار ایران (ر.م).

- مرکز آمار ایران، دفتر صنعت، معدن و زیربنایی.

۱۰-۴- درصد توزیع نسبی پروانه‌های ساختمانی صادر شده برای احداث ساختمان بر حسب نوع

اسکلت و مصالح عمده ساختمانی در نقاط شهری: ۱۳۹۷



« مینا: جدول ۱۰-۳ »

۱۰-۴ پروانه‌های ساختمانی صادرشده برای احداث ساختمان برحسب تعداد طبقات در نقاط شهری (فقره)

سال و شهر	جمع	یک طبقه	دو طبقه	سه طبقه	چهار طبقه	پنج طبقه و بیشتر
..... ۱۳۸۰	۵۵۲۳	۲۲۴۷	۲۴۹۹	۶۷۳	۸۶	۱۸
..... ۱۳۸۵	۸۰۸۵	۳۴۳۹	۳۳۹۳	۹۵۶	۲۰۸	۸۹
..... ۱۳۹۰	۶۹۲۶	۱۵۲۹	۲۸۱۸	۱۶۲۱	۴۲۳	۵۳۵
..... ۱۳۹۳	۶۴۵۰	۱۴۰۰	۲۹۶۵	۹۷۵	۳۹۶	۷۱۴
..... ۱۳۹۴	۵۱۸۶	۱۱۲۷	۲۶۶۴	۷۹۷	۲۸۴	۳۱۴
..... ۱۳۹۵	۵۵۲۰	۱۱۳۱	۲۷۰۲	۹۰۸	۳۶۸	۴۱۱
..... ۱۳۹۶	۴۶۱۸	۸۸۴	۲۰۹۳	۱۰۳۶	۳۳۶	۲۶۹
..... ۱۳۹۷	۴۷۳۷	۷۰۴	۲۰۶۳	۱۱۰۷	۴۰۰	۴۶۳
..... آواجیق	۲	۲	۰	۰	۰	۰
..... ارومیه	۱۴۸۵	۹۶	۵۶۰	۳۱۶	۱۸۶	۳۲۷
..... اشنویه	۱۱۳	۲۵	۷۹	۸	۱	۰
..... ایواوغلی	۳	۳	۰	۰	۰	۰
..... باروق	۹	۶	۳	۰	۰	۰
..... بازرگان	۴۳	۰	۵	۳۶	۰	۲
..... بوکان	۲۹۷	۱۱	۴۴	۱۴۴	۶۸	۳۰
..... پلدشت	۷۰	۲۶	۴۲	۱	۱	۰
..... پیرانشهر	۳۶۵	۸۵	۲۵۰	۲۷	۳	۰
..... تازه شهر	۱	۰	۱	۰	۰	۰
..... تازه کند نصرت آباد	۰	۰	۰	۰	۰	۰
..... تکاب	۱۲۷	۴	۳۸	۷۸	۷	۰
..... چهاربرج	۴۴	۲۳	۲۱	۰	۰	۰
..... حاجیلار	۰	۰	۰	۰	۰	۰
..... خلیفان	۰	۰	۰	۰	۰	۰
..... خوی	۳۸۰	۳۲	۱۱۹	۱۱۷	۵۷	۵۵
..... دیزج دیز	۱۵	۵	۱۰	۰	۰	۰
..... ربط	۶۳	۱۵	۴۴	۳	۱	۰
..... زراباد	۲	۲	۰	۰	۰	۰

۱۰-۴ پروانه‌های ساختمانی صادر شده برای احداث ساختمان بر حسب تعداد طبقات در نقاط شهری (دنباله)

سال و شهر	جمع	یک طبقه	دو طبقه	سه طبقه	چهار طبقه	پنج طبقه و بیش تر
سردشت.....	۴۳	۶	۲۷	۷	۲	۱
سرو.....	۲	۱	۰	۰	۰	۱
سلماس.....	۱۱۰	۴	۱۸	۸۴	۳	۱
سیلوانه.....	۰	۰	۰	۰	۰	۰
سیمینه.....	۱۲	۴	۶	۲	۰	۰
سیه چشمه.....	۴۳	۲۶	۱۶	۱	۰	۰
شاهین دژ.....	۲۹۹	۱۳	۱۸۰	۱۰۱	۳	۲
شوط.....	۱۶۱	۷۸	۶۸	۱۴	۱	۰
فیرورق.....	۱۷	۶	۱۱	۰	۰	۰
قره ضیاءالدین.....	۸۴	۳۲	۴۸	۳	۱	۰
قطور.....	۱	۰	۱	۰	۰	۰
قوشچی.....	۰	۰	۰	۰	۰	۰
کشاورز.....	۲	۰	۱	۱	۰	۰
گوگ تپه.....	۰	۰	۰	۰	۰	۰
لاجان.....	۲۹	۱۸	۱۰	۱	۰	۰
ماکو.....	۵۰	۱	۹	۱۵	۱۹	۶
محمدیار.....	۳۲	۲۳	۷	۲	۰	۰
محمودآباد.....	۲۷	۱۵	۱۰	۲	۰	۰
مرگنر.....	۱۵	۱۲	۳	۰	۰	۰
مهاباد.....	۳۲۰	۳۱	۱۶۱	۷۱	۲۸	۲۹
میاندوآب.....	۱۲۸	۶	۵۱	۵۲	۱۰	۹
میرآباد.....	۱۰	۴	۶	۰	۰	۰
نازک علیا.....	۴	۴	۰	۰	۰	۰
نالوس.....	۸	۲	۵	۱	۰	۰
نقده.....	۳۱۸	۸۳	۲۰۶	۲۰	۹	۰
نلاس.....	۰	۰	۰	۰	۰	۰
نوشین.....	۳	۰	۳	۰	۰	۰
یولاگلدی.....	۰	۰	۰	۰	۰	۰

مأخذ- مرکز آمار ایران (ر.م).

- مرکز آمار ایران، دفتر صنعت، معدن و زیربنایی.

۱۰-۵- پروانه‌های ساختمانی صادر شده برای احداث ساختمان برحسب مساحت زمین و وضعیت قبلی آن در نقاط شهری (فقره- متر مربع)

ساختمان تخریبی		باغ یا مزرعه		زمین بایر		جمع		سال و شهر
مساحت	پروانه	مساحت	پروانه	مساحت	پروانه	مساحت	پروانه	
۸۳۸۵۹	۳۵۷	۱۹۰۴۷	۴۳	۱۶۵۶۹۱۸	۵۱۲۳	۱۷۵۹۸۲۴	۵۵۲۳	۱۳۸۰
۲۱۴۹۴۹	۹۷۵	۳۲۲۸۸	۳۵	۲۰۹۳۷۷۷	۷۰۷۵	۲۳۴۱۰۱۴	۸۰۸۵	۱۳۸۵
۳۸۱۴۹۹	۱۵۱۵	۹۷۵۸۹	۳۰	۱۶۷۹۱۶۸	۵۳۸۱	۲۱۵۸۲۵۶	۶۹۲۶	۱۳۹۰
۲۲۱۷۸۰	۹۸۰	۹۶۱۳۴	۹	۱۶۳۲۵۳۷	۵۴۶۱	۱۹۵۰۴۵۱	۶۴۵۰	۱۳۹۳
۳۴۰۹۲۳	۷۶۷	۱۰۱۰۸۴	۱۶	۹۳۱۴۰۱	۴۴۰۳	۱۳۷۳۴۰۸	۵۱۸۶	۱۳۹۴
۱۸۴۳۸۵	۷۸۹	۴۳۳۵۸	۱۲	۱۰۶۱۸۲۷	۴۷۱۹	۱۲۸۹۵۷۰	۵۵۲۰	۱۳۹۵
۲۲۵۳۰۲	۹۲۰	۷۵۱۲۷	۱۴	۱۱۵۲۷۰۴	۳۶۸۴	۱۴۵۳۱۳۳	۴۶۱۸	۱۳۹۶
۱۶۴۴۰۰	۷۵۴	۱۱۹۳۳۴	۲۰	۹۵۰۸۵۸	۳۹۶۳	۱۲۳۴۲۹۲	۴۷۳۷	۱۳۹۷
.	.	.	.	۵۸۵	۲	۵۸۵	۲	آواجیق
۳۵۵۴۸	۱۲۹	۷۸۶۹	۵	۳۵۵۰۹۴	۱۳۵۱	۳۹۸۵۱۱	۱۴۸۵	ارومیه
۱۳۱۸	۷	۴۷	۱	۲۰۳۵۱	۱۰۵	۲۱۷۱۶	۱۱۳	اشنویه
۱۹۲	۱	.	.	۴۷۶	۲	۶۶۸	۳	ایواوغلی
.	.	.	.	۳۷۵۴	۹	۳۷۵۴	۹	باروق
۱۲۷۴	۸	.	.	۱۰۵۸۵	۳۵	۱۱۸۵۹	۴۳	بازرگان
۴۵۱۱	۱۷	۲۵۰	۱	۵۴۶۳۱	۲۷۹	۵۹۳۹۲	۲۹۷	بوکان
.	.	.	.	۱۵۳۲۷	۷۰	۱۵۳۲۷	۷۰	پلدشت
.	.	.	.	۹۵۷۵۸	۳۶۵	۹۵۷۵۸	۳۶۵	پیرانشهر
.	.	.	.	۸۹	۱	۸۹	۱	تازه شهر
.	تازه کند نصرت آباد
۳۶۹۳	۲۹	.	.	۱۶۳۳۸	۹۸	۲۰۰۳۱	۱۲۷	تکاب
۹۴۴۴	۱۹	.	.	۸۳۳۳	۲۵	۱۷۷۷۷	۴۴	چهاربرج
.	حاجیلار
.	خلیفان
۳۷۶۸۰	۱۸۰	۲۵۵۶۷	۳	۴۳۳۹۶	۱۹۷	۱۰۶۶۴۳	۳۸۰	خوی
۳۲۳۳	۷	.	.	۳۰۸۱	۸	۶۳۱۴	۱۵	دیزج دیز
۱۹۹۳	۱۰	.	.	۹۶۸۸	۵۳	۱۱۶۸۱	۶۳	ربط
۹۶۵	۱	.	.	۳۰۰	۱	۱۲۶۵	۲	زرآباد



۱۰-۵- پروانه‌های ساختمانی صادر شده برای احداث ساختمان بر حسب مساحت زمین و وضعیت قبلی آن و مساحت آن در نقاط شهری (دنباله) (فقره- متر مربع)

ساختمان تخریبی		باغ یا مزرعه		زمین بایر		جمع		سال و شهر
مساحت	پروانه	مساحت	پروانه	مساحت	پروانه	مساحت	پروانه	
۴۸۵۰	۳۷	.	.	۷۶۴	۶	۵۶۱۴	۴۳	سردشت.....
.	.	.	.	۱۵۳۰	۲	۱۵۳۰	۲	سرو.....
۳۴۶۵	۱۸	.	.	۲۰۰۲۴	۹۲	۲۳۴۸۹	۱۱۰	سلماس.....
.	سیلوانه.....
۲۹۸	۱	.	.	۱۸۱۲	۱۱	۲۱۱۰	۱۲	سیمینه.....
۲۳۸	۱	.	.	۹۱۲۵	۴۲	۹۳۶۳	۴۳	سیه چشمه.....
۱۵۱۳۰	۹۰	.	.	۴۴۴۵۵	۲۰۹	۵۹۵۸۵	۲۹۹	شاهین دژ.....
۵۳۳۴	۳۸	.	.	۲۲۰۰۰	۱۲۳	۲۷۳۳۴	۱۶۱	شوط.....
.	.	۷۲۸۰۷	۶	۲۸۶۸	۱۱	۷۵۶۷۵	۱۷	فیروزق.....
۲۳۰۱	۱۱	۵۱۷۰	۱	۱۶۷۰۲	۷۲	۲۴۱۷۳	۸۴	قره ضیاءالدین.....
۶۰۰	۱	۶۰۰	۱	قطور.....
.	قوشچی.....
.	.	.	.	۴۷۰	۲	۴۷۰	۲	کشاورز.....
.	گوگ تپه.....
۳۰۷۴	۱۱	۱۵۰۰	۱	۴۳۶۶	۱۷	۸۹۴۰	۲۹	لاجان.....
۴۰۳۵	۱۶	.	.	۷۱۶۷	۳۴	۱۱۲۰۲	۵۰	ماکو.....
۱۰۳۵	۴	.	.	۷۳۳۶	۲۸	۸۳۷۱	۳۲	محمدیار.....
۱۸۵۷	۱۰	.	.	۳۵۲۳	۱۷	۵۳۸۰	۲۷	محمودآباد.....
۳۸۲۳	۱۵	۳۸۲۳	۱۵	مرگنلر.....
.	.	۵۵۳۴	۱	۸۸۸۱۳	۳۱۹	۹۴۳۴۷	۳۲۰	مهاباد.....
.	.	.	.	۳۲۵۰۵	۱۲۸	۳۲۵۰۵	۱۲۸	میاندوآب.....
۵۷۷	۳	.	.	۱۱۹۰	۷	۱۷۶۷	۱۰	میرآباد.....
.	.	۴۹۰	۱	۶۱۹	۳	۱۱۰۹	۴	نازک علیا.....
۲۰۵	۲	.	.	۲۱۶۰	۶	۲۳۶۵	۸	نالوس.....
۱۷۵۲۷	۸۸	.	.	۴۵۲۰۸	۲۳۰	۶۲۷۳۵	۳۱۸	نقده.....
.	نلاس.....
.	.	.	.	۴۳۵	۳	۴۳۵	۳	نوشین.....
.	یولاگلدی.....

مأخذ- مرکز آمار ایران (ر.م).

- مرکز آمار ایران، دفتر صنعت، معدن و زیربنایی.

۱۰-۶ پروانه‌های ساختمانی صادرشده برای احداث ساختمان مسکونی بر حسب تعداد واحد مسکونی در نقاط شهری (فقره- متر مربع)

مساحت زیربنا	مساحت زمین	تعداد پروانه بر حسب تعداد واحد مسکونی						سال و شهر
		پنج واحد و بیش تر	چهار واحد	سه واحد	دو واحد	یک واحد	جمع	
۱۰۵۱۹۶۴	۱۴۰۰۲۴۸	۱۸	۵	۸۰	۱۳۰۳	۳۲۳۳	۴۶۳۹ ۱۳۸۰
۱۵۲۱۳۱۱	۱۴۹۵۳۶۲	۷۵	۴۳	۲۲۳	۲۲۸۶	۴۳۳۷	۶۹۶۴ ۱۳۸۵
۲۴۱۳۵۰۶	۱۶۱۸۶۹۵	۳۵۷	۲۱۸	۵۱۹	۲۸۶۹	۲۲۲۶	۶۱۸۹ ۱۳۹۰
۱۸۱۰۶۳۶	۱۳۷۵۲۴۵	۳۰۲	۲۱۹	۳۹۱	۱۷۳۴	۲۴۹۹	۵۱۴۵ ۱۳۹۳
۱۱۷۳۶۹۷	۹۰۹۲۸۲	۹۹	۱۳۱	۲۶۱	۱۶۲۵	۲۱۵۰	۴۲۶۶ ۱۳۹۴
۱۵۰۷۷۵۹	۹۱۶۸۷۷	۱۶۵	۱۴۸	۳۰۹	۱۷۶۴	۲۲۵۶	۴۶۴۲ ۱۳۹۵
۱۰۱۷۷۰۹	۸۴۸۰۷۹	۸۴	۹۹	۳۰۱	۱۶۸۱	۱۶۹۹	۳۸۶۴ ۱۳۹۶
۱۲۹۸۵۴۴	۹۲۸۴۱۶	۲۰۳	۱۳۶	۳۴۲	۱۷۷۳	۱۴۲۷	۳۹۲۶ ۱۳۹۷
۱۶۰	۵۸۵	۲	۲ آواجیق
۶۴۷۲۷۷	۲۹۷۶۱۴	۱۳۱	۷۱	۱۶۳	۶۲۲	۲۷۷	۱۲۶۴ ارومیه
۱۴۸۳۶	۱۳۲۶۹	.	.	۱	۴۱	۲۸	۷۰ اشنویه
۳۷۳	۶۶۸	۳	۳ ایواوغلی
۸۸۸	۱۹۶۴	۷	۷ باروق
۱۲۰۴۱	۶۷۵۴	.	.	.	۳۷	۲	۳۹ بازرگان
۵۹۹۱۲	۵۰۲۶۱	۴۰	۲۶	۶۷	۱۰۳	۱۴	۲۵۰ بوکان
۱۴۲۷۶	۱۴۶۶۱	.	.	.	۳۹	۲۳	۶۲ پلدشت
۶۲۳۲۲	۵۴۴۱۵	.	۱	۶	۱۶۷	۱۴۹	۳۲۳ پیرانشهر
۲۱۴	۸۹	.	.	.	۱	.	۱ تازه شهر
. تازه کند نصرت آباد
۲۱۷۵۵	۱۸۲۹۵	.	.	۵	۷۰	۳۶	۱۱۱ تکاب
۴۴۳۷	۸۴۶۵	.	.	.	۱۰	۱۷	۲۷ چهاربرج
. حاجیلار
. خلیفان
۱۱۸۹۱۲	۹۳۹۹۳	۲۰	۱۴	۴۸	۱۳۷	۱۱۳	۳۳۲ خوی
۲۰۹۴	۴۵۳۹	.	.	.	۴	۷	۱۱ دیزج دیز
۱۱۷۲۸	۱۰۱۱۵	.	.	.	۳۳	۲۵	۵۸ ربط
۲۱۰	۱۲۶۵	۲	۲ زراباد

۱۰-۶- پروانه‌های ساختمانی صادر شده برای احداث ساختمان مسکونی بر حسب تعداد واحد مسکونی در نقاط شهری (دنباله)
(فقره - مترمربع)

مساحت زیربنا	مساحت زمین	تعداد پروانه بر حسب تعداد واحد مسکونی						سال و شهر
		پنج واحد و بیش تر	چهار واحد	سه واحد	دو واحد	یک واحد	جمع	
۴۸۷۱	۳۳۳۷	.	.	۱	۹	۱۶	۲۶	سردشت.....
۵۰	۱۰۰	۱	۱	سرو.....
۲۲۵۰۱	۲۰۱۲۷	.	.	.	۷۴	۱۷	۹۱	سلماس.....
.	سیلوانه.....
۹۲۲	۱۱۱۳	۶	۶	سیمینه.....
۵۱۸۹	۶۹۶۴	.	.	.	۱۰	۱۸	۲۸	سیه چشمه.....
۵۳۵۵۷	۵۶۱۸۹	۱	.	۲	۹۵	۱۷۵	۲۷۳	شاهین دژ.....
۲۳۷۶۳	۲۴۱۸۵	.	.	۶	۵۵	۶۹	۱۳۰	شوط.....
۲۱۴۳	۷۰۰۹۲	.	.	.	۷	۷	۱۴	فیروزق.....
۱۵۱۴۶	۱۹۹۴۵	۱	۱	.	۲۲	۴۹	۷۳	قره ضیاءالدین.....
۳۲۰	۶۰۰	.	.	.	۱	.	۱	قطور.....
.	قوشچی.....
۴۱۴	۳۵۰	.	.	.	۱	.	۱	کشاورز.....
.	گوگ تپه.....
۳۹۳۸	۶۴۳۶	.	.	.	۳	۲۱	۲۴	لاجان.....
۱۹۰۲۲	۸۵۲۵	۲	۵	۱۲	۱۶	۵	۴۰	ماکو.....
۴۵۱۲	۷۲۱۳	.	.	.	۳	۲۵	۲۸	محمدیار.....
۲۶۱۸	۳۴۴۴	.	.	.	۳	۱۳	۱۶	محمودآباد.....
۱۸۵۹	۳۳۵۲	.	.	.	۳	۱۰	۱۳	مرگنر.....
۷۲۳۷۰	۴۷۱۲۸	۶	۱۳	۲۰	۸۳	۱۲۱	۲۴۳	مهاباد.....
۳۷۸۴۴	۲۰۷۸۰	۲	۵	۸	۴۶	۳۹	۱۰۰	میاندوآب.....
۱۴۶۹	۱۷۲۶	.	.	.	۲	۷	۹	میرآباد.....
۵۸۰	۱۱۰۹	۴	۴	نازک علیا.....
۱۰۶۷	۱۹۲۲	.	.	.	۳	۴	۷	نالوس.....
۵۲۴۶۱	۴۶۴۲۰	.	.	۳	۷۱	۱۶۰	۲۳۴	نقده.....
.	نلاس.....
۴۹۳	۴۰۷	.	.	.	۲	.	۲	نوشین.....
.	یولاگلدی.....

مأخذ- مرکز آمار ایران (ر.م)

- مرکز آمار ایران، دفتر صنعت، معدن و زیربنایی.

۷-۱۰- پروانه‌های ساختمانی صادرشده برای احداث ساختمان مسکونی برحسب نوع مصالح عمده در نقاط شهری (فقره)

سال و شهر	جمع	آجر و آهن	آجر و چوب	بلوک سیمانی	اسکلت فلزی	بتون آرمه	سایر
۱۳۸۰	۴۶۳۹	۳۹۷۰	۲	۸۲	۵۰۲	۸۱	۲
۱۳۸۵	۶۹۶۴	۲۶۴۳	۵	۴۸	۳۱۰۴	۱۱۱۱	۵۳
۱۳۹۰	۶۱۸۹	۱۰۲۳	۴	۸۸	۲۲۳۷	۲۸۳۷	۰
۱۳۹۳	۵۱۴۵	۴۳۸	۰	۱۵	۹۴۴	۳۷۴۷	۱
۱۳۹۴	۴۲۶۶	۴۱۹	۳	۱۱	۸۳۱	۳۰۰۲	۰
۱۳۹۵	۴۶۴۲	۶۶۷	۱	۲	۶۶۴	۳۳۰۸	۰
۱۳۹۶	۳۸۶۴	۶۸۰	۰	۱	۴۷۱	۲۷۱۲	۰
۱۳۹۷	۳۹۲۶	۴۴۷	۱	۱	۲۷۲	۳۲۰۵	۰
آواجیق	۲	۱	۰	۰	۱	۰	۰
ارومیه	۱۲۶۴	۵	۰	۰	۴	۱۲۵۵	۰
اشنویه	۷۰	۰	۰	۰	۰	۷۰	۰
ایواوغلی	۳	۱	۰	۰	۰	۲	۰
باروق	۷	۲	۰	۰	۰	۵	۰
بازرگان	۳۹	۰	۰	۰	۴	۳۵	۰
بوکان	۲۵۰	۱۱	۰	۰	۳۸	۲۰۱	۰
پلدشت	۶۲	۳	۰	۰	۵۹	۰	۰
پیرانشهر	۳۲۳	۰	۰	۰	۴	۳۱۹	۰
تازه شهر	۱	۰	۰	۰	۰	۱	۰
تازه کند نصرت آباد	۰	۰	۰	۰	۰	۰	۰
تکاب	۱۱۱	۰	۰	۰	۳	۱۰۸	۰
چهاربرج	۲۷	۶	۰	۰	۰	۲۱	۰
حاجیلار	۰	۰	۰	۰	۰	۰	۰
خلیفان	۰	۰	۰	۰	۰	۰	۰
خوی	۳۳۲	۰	۰	۰	۴۷	۲۸۵	۰
دیزج دیز	۱۱	۰	۰	۰	۱	۱۰	۰
ربط	۵۸	۰	۰	۰	۱	۵۷	۰
زرآباد	۲	۱	۰	۰	۰	۱۵	۰

۱۰-۷ پروانه‌های ساختمانی صادر شده برای احداث ساختمان مسکونی بر حسب نوع مصالح عمده در نقاط شهری (دنباله)

سال و شهر	جمع	آجر و آهن	آجر و چوب	بلوک سیمانی	اسکلت فلزی	بتون آرمه	سایر
سردشت.....	۲۶	۰	۰	۰	۱۱	۱۵	۰
سرو.....	۱	۰	۰	۰	۰	۱	۰
سلماس.....	۹۱	۵	۰	۰	۹	۷۷	۰
سیلوانه.....	۰	۰	۰	۰	۰	۰	۰
سیمینه.....	۶	۶	۰	۰	۰	۰	۰
سیه چشمه.....	۲۸	۰	۰	۰	۲۸	۰	۰
شاهین دژ.....	۲۷۳	۱۲	۰	۰	۲	۲۵۹	۰
شوط.....	۱۳۰	۶	۰	۰	۳۸	۸۶	۰
فیروزق.....	۱۴	۰	۰	۰	۰	۱۴	۰
قره ضیاءالدین.....	۷۳	۰	۰	۰	۸	۶۵	۰
قطور.....	۱	۰	۰	۰	۰	۱	۰
قوشچی.....	۰	۰	۰	۰	۰	۰	۰
کشاورز.....	۱	۰	۰	۰	۰	۱	۰
گوگ تپه.....	۰	۰	۰	۰	۰	۰	۰
لاجان.....	۲۴	۲۰	۱	۱	۰	۲	۰
ماکو.....	۴۰	۳	۰	۰	۶	۳۱	۰
محمدیار.....	۲۸	۲۵	۰	۰	۰	۳	۰
محمودآباد.....	۱۶	۰	۰	۰	۰	۱۶	۰
مرگنلر.....	۱۳	۲	۰	۰	۴	۷	۰
مهاباد.....	۲۴۳	۱۰۸	۰	۰	۱	۱۳۴	۰
میاندوآب.....	۱۰۰	۰	۰	۰	۰	۱۰۰	۰
میرآباد.....	۹	۷	۰	۰	۱	۱	۰
نازک علیا.....	۴	۲	۰	۰	۱	۱	۰
نالوس.....	۷	۰	۰	۰	۰	۷	۰
نقده.....	۲۳۴	۲۲۱	۰	۰	۱	۱۲	۰
نلاس.....	۰	۰	۰	۰	۰	۰	۰
نوشین.....	۲	۰	۰	۰	۰	۲	۰
یولاغلدی.....	۰	۰	۰	۰	۰	۰	۰

مأخذ- مرکز آمار ایران (ر.م)

- مرکز آمار ایران، دفتر صنعت، معدن و زیربنایی.

۸-۱۰- تعداد واحدهای مسکونی تعیین شده در پروانه‌های ساختمانی صادر شده برحسب نوع پروانه و بخش متقاضی در نقاط شهری

افزایش بنا				احداث بنا				احداث و افزایش بنا	سال و شهر
دولتی	تعاونی	خصوصی	جمع	دولتی	تعاونی	خصوصی	جمع		
۰	۱	۴۹۵	۴۹۶	۵۹	۴۷	۷۳۴۵	۷۴۵۱	۷۹۴۷ ۱۳۸۰
۰	۲	۷۹۵	۷۹۷	۱۱	۲۰۹	۱۲۱۳۴	۱۲۳۵۴	۱۳۱۵۱ ۱۳۸۵
۱	۲	۳۹۹	۴۰۲	۲۸۳	۲۳۳۷	۱۵۲۸۲	۱۷۹۰۲	۱۸۳۰۴ ۱۳۹۰
۰	۱۹۰	۶۰۹	۷۹۹	۱۰۰	۷۴۲	۱۲۸۱۳	۱۳۶۵۵	۱۴۴۵۴ ۱۳۹۳
۱	۰	۴۶۴	۴۶۵	۸۳	۲۲۷	۸۵۷۷	۸۸۸۷	۹۳۵۲ ۱۳۹۴
۰	۴۰	۴۱۴	۴۵۴	۳۴۲	۲۷۷	۱۰۳۲۹	۱۰۹۴۸	۱۱۴۰۲ ۱۳۹۵
۰	۰	۴۳۰	۴۳۰	۲۱	۸۶	۸۰۳۶	۸۱۴۳	۸۵۷۳ ۱۳۹۶
۰	۰	۷۹۷	۷۹۷	۹۸	۱۰	۹۳۲۸	۹۴۳۶	۱۰۳۳۳ ۱۳۹۷
۰	۰	۲	۲	۰	۰	۲	۲	۴ آواجیق
۰	۰	۱۸	۱۸	۵۱	۷	۳۷۶۷	۳۸۲۵	۳۸۴۳ ارومیه
۰	۰	۰	۰	۰	۰	۱۶۶	۱۶۶	۱۶۶ اشنویه
۰	۰	۳	۳	۰	۰	۳	۳	۶ ایواوغلی
۰	۰	۰	۰	۰	۰	۹	۹	۹ باروق
۰	۰	۳	۳	۰	۰	۷۸	۷۸	۸۱ بازرگان
۰	۰	۵۹۴	۵۹۴	۰	۰	۸۹۳	۸۹۳	۱۴۸۷ بوکان
۰	۰	۱۲	۱۲	۰	۰	۱۰۹	۱۰۹	۱۲۱ پلدشت
۰	۰	۰	۰	۰	۰	۵۷۵	۵۷۵	۵۷۵ پیرانشهر
۰	۰	۰	۰	۰	۰	۲	۲	۲ تازه شهر
۰	۰	۰	۰	۰	۰	۰	۰	۰ تازه کند نصرت آباد
۰	۰	۲	۲	۰	۰	۲۰۹	۲۰۹	۲۱۱ تکاب
۰	۰	۶	۶	۰	۰	۵۵	۵۵	۶۱ چهاربرج
۰	۰	۰	۰	۰	۰	۰	۰	۰ حاجیلار
۰	۰	۰	۰	۰	۰	۰	۰	۰ خلیفان
۰	۰	۱۳	۱۳	۰	۰	۸۱۵	۸۱۵	۸۲۸ خوی
۰	۰	۰	۰	۰	۰	۲۰	۲۰	۲۰ دیزج دیز
۰	۰	۸	۸	۰	۰	۹۶	۹۶	۱۰۴ ربط
۰	۰	۰	۰	۰	۰	۲	۲	۲ زرآباد



۱۰-۸- تعداد واحدهای مسکونی تعیین شده در پروانه‌های ساختمانی صادر شده بر حسب نوع پروانه و بخش متقاضی در نقاط شهری (دنباله)

افزایش بنا				احداث بنا				احداث و افزایش بنا	سال و شهر
دولتی	تعاونی	خصوصی	جمع	دولتی	تعاونی	خصوصی	جمع		
.	.	۶	۶	.	.	۵۷	۵۷	۶۳	سردشت.....
.	۱	۱	۱	سرو.....
.	۱۸۵	۱۸۵	۱۸۵	سلماس.....
.	سیلوانه.....
.	۱۳	۱۳	۱۳	سیمینه.....
.	.	۲	۲	.	.	۴۶	۴۶	۴۸	سیه چشمه.....
.	.	۵۱	۵۱	۱	.	۴۳۲	۴۳۳	۴۸۴	شاهین دژ.....
.	.	۳۱	۳۱	.	.	۲۰۸	۲۰۸	۲۳۹	شوط.....
.	۲۲	۲۲	۲۲	فیروزق.....
.	.	.	.	۱	.	۱۱۵	۱۱۶	۱۱۶	قره ضیاءالدین.....
.	۲	۲	۲	قطور.....
.	قوشچی.....
.	۴	۴	۴	کشاورز.....
.	گوگ تپه.....
.	.	۱	۱	.	.	۳۱	۳۱	۳۲	لاجان.....
.	.	۹	۹	.	۳	۱۱۵	۱۱۸	۱۲۷	ماکو.....
.	.	۴	۴	.	.	۳۹	۳۹	۴۳	محمدیار.....
.	۲۷	۲۷	۲۷	محمودآباد.....
.	۱۶	۱۶	۱۶	مرگنلر.....
.	.	۷	۷	.	.	۵۵۶	۵۵۶	۵۶۳	مهاباد.....
.	۲۱۸	۲۶۳	۲۶۳	میاندوآب.....
.	.	۱	۱	۴۵	.	۱۱	۱۱	۱۲	میرآباد.....
.	.	۲	۲	.	.	۴	۴	۶	نازک علیا.....
.	.	۵	۵	.	.	۱۰	۱۰	۱۵	نالوس.....
.	.	۱۷	۱۷	.	.	۴۱۱	۴۱۱	۴۲۸	نقده.....
.	نلاس.....
.	۴	۴	۴	نوشین.....
.	یولاگلدی.....

مأخذ- مرکز آمار ایران (ر.م)

- مرکز آمار ایران، دفتر صنعت، معدن و زیربنایی.

۹-۱۰- مشخصات ساختمان‌های شروع شده توسط بخش خصوصی در نقاط شهری

شرح	تعداد ساختمان (دستگاه)	مساحت زمین (هزارمترمربع)	سطح زیربنای طبقه همکف (هزارمترمربع)	سطح کل زیربنای طبقات (هزارمترمربع)	ارزش زمین (میلیون ریال)	هزینه ساختمان (میلیون ریال)
جمع						
..... ۱۳۸۰	۱۱۳۲۸	۳۲۰۵	۱۳۴۸	۲۱۷۷	۵۲۸۳۰۹	۹۹۳۱۹۴
..... ۱۳۸۵	۱۱۵۸۳	۲۱۰۷	۱۳۱۴	۲۳۲۶	۱۹۴۱۶۵۹	۲۸۱۶۷۶۰
..... ۱۳۹۰	۱۰۶۰۹	۲۴۲۸	۱۴۲۶	۴۷۶۱	۷۱۹۵۴۳۵	۱۴۰۲۹۹۴۶
..... ۱۳۹۳	۹۶۳۴	۱۷۴۶	۱۳۰۱	۴۶۰۵	۲۶۲۵۴۶۳۰	۲۹۴۹۸۱۷۴۷
..... ۱۳۹۴	۶۶۱۳	۱۲۸۹	۹۰۶	۳۷۲۵	۲۰۸۶۵۱۳۹	۲۷۳۴۹۹۲۱
..... ۱۳۹۵	۴۸۱۸	۱۰۶۴	۷۱۰	۲۷۳۱	۱۶۲۹۱۴۴۳	۱۹۲۴۹۹۴۴
..... ۱۳۹۶	۴۰۰۱	۱۱۱۷	۶۲۶	۲۵۷۱	۱۵۶۱۶۹۲۸	۲۰۳۵۷۷۸۸
..... ^(۱) ۱۳۹۷	۱۲۳۹	۱۹۴	۱۵۴	۴۵۱	۲۶۶۷۳۸۰	۳۵۵۸۸۱۹
ساختمان مسکونی						
..... ۱۳۸۰	۹۰۱۴	۱۵۶۰	۹۴۹	۱۵۲۱	۳۴۷۶۳۵	۶۸۷۵۲۸
..... ۱۳۸۵	۹۶۴۵	۱۳۷۱	۹۵۴	۱۶۶۷	۱۴۲۶۵۷۵	۱۹۲۹۵۴۸
..... ۱۳۹۰	۹۰۶۸	۱۹۸۱	۱۲۰۳	۴۱۷۲	۵۹۰۵۷۹۶	۱۲۱۱۴۹۲۸
..... ۱۳۹۳	۷۹۴۷	۱۲۲۸	۹۶۹	۳۲۹۹	۱۵۵۶۲۰۸۰	۲۰۱۸۴۶۳۶
..... ۱۳۹۴	۵۱۰۷	۸۸۷	۶۲۸	۲۱۹۵	۱۰۴۰۲۹۱۹	۱۴۷۱۱۹۹۱
..... ۱۳۹۵	۳۶۲۵	۷۳۵	۴۹۹	۱۷۲۳	۹۲۱۶۷۵۰	۱۱۵۴۴۵۹۹
..... ۱۳۹۶	۲۸۵۹	۵۳۱	۳۸۸	۱۳۴۵	۶۴۰۶۰۳۵	۹۴۷۶۳۶۱
..... ^(۱) ۱۳۹۷	۱۰۹۴	۱۶۰	۱۲۴	۳۵۶	۱۶۶۶۹۵۳	۲۷۹۳۱۹۳
ساختمان غیر مسکونی						
..... ۱۳۸۰	۱۰۵۱	۱۴۶۲	۲۵۰	۲۹۹	۹۱۷۴۰	۱۵۳۳۷۱
..... ۱۳۸۵	۷۵۹	۵۸۳	۲۲۸	۳۰۳	۲۱۶۸۹۸	۴۴۴۵۳۷
..... ۱۳۹۰	۷۸۵	۳۲۲	۱۲۲	۱۸۶	۶۴۰۸۱۶	۷۲۷۱۶۶
..... ۱۳۹۳	۷۹۴۷	۱۲۲۸	۹۶۹	۳۲۹۹	۱۵۵۶۲۰۸۰	۲۰۱۸۴۶۳۶
..... ۱۳۹۴	۵۱۰۷	۸۸۷	۶۲۸	۲۱۹۵	۱۰۴۰۲۹۱۹	۱۴۷۱۱۹۹۱
..... ۱۳۹۵	۳۶۲۵	۷۳۵	۴۹۹	۱۷۲۳	۹۲۱۶۷۵۰	۱۱۵۴۴۵۹۹
..... ۱۳۹۶	۲۸۵۹	۵۳۱	۳۸۸	۱۳۴۵	۶۴۰۶۰۳۵	۹۴۷۶۳۶۱
..... ^(۱) ۱۳۹۷	۱۷	۱	۶	۱۳	۱۶۶۳۸۶	۱۰۳۳۳۲
ساختمان مسکونی و غیر مسکونی توأم						
..... ۱۳۸۰	۱۲۶۳	۱۸۳	۱۴۹	۳۵۷	۸۸۹۳۴	۱۵۲۲۹۵
..... ۱۳۸۵	۱۱۷۹	۱۵۳	۱۳۲	۳۵۶	۲۹۸۱۸۷	۴۴۲۶۷۵
..... ۱۳۹۰	۷۵۶	۱۲۵	۱۰۱	۴۰۳	۶۴۸۸۲۳	۱۱۸۷۸۵۲
..... ۱۳۹۳	۱۲۲۳	۲۴۳	۱۹۴	۱۰۴۶	۷۶۶۱۲۷۰	۷۱۷۹۵۳۵
..... ۱۳۹۴	۱۲۱۶	۲۳۹	۲۱۱	۱۳۳۹	۸۸۰۸۴۵۸	۱۰۵۷۰۸۰۴
..... ۱۳۹۵	۹۰۱	۱۵۶	۱۴۸	۸۹۲	۶۰۹۵۷۷۷	۶۹۳۷۴۸۶
..... ۱۳۹۶	۹۲۷	۱۴۷	۱۴۰	۱۰۴۲	۷۷۷۱۳۹۱	۹۵۷۶۵۰۴
..... ^(۱) ۱۳۹۷	۱۲۸	۲۶	۲۳	۸۲	۸۵۴۰۴۰	۶۶۲۲۹۴

(۱) آمار مربوط به سه ماهه اول ۱۳۹۷ می باشد.
 مأخذ- بانک مرکزی جمهوری اسلامی ایران.

۱۰-۱۰- مشخصات ساختمان‌های تکمیل شده توسط بخش خصوصی در نقاط شهری

شرح	تعداد ساختمان (دستگاه)	مساحت زمین (هزارمترمربع)	سطح زیربنای طبقه همکف (هزارمترمربع)	سطح کل زیربنای طبقات (هزارمترمربع)	ارزش زمین (میلیون ریال)	هزینه ساختمان (میلیون ریال)
جمع						
.....	۱۳۸۰	۱۰۹۹۴	۲۳۰۸	۱۲۴۳	۴۷۴۶۱۴	۷۲۰۳۹۵
.....	۱۳۸۵	۱۰۵۶۱	۱۷۵۰	۱۱۷۹	۲۴۶۰۷۹۳	۲۸۱۰۰۰۸
.....	۱۳۹۰	۷۵۹۵	۱۲۶۲	۸۷۲	۴۲۱۲۲۶۱	۵۰۴۷۳۵۳
.....	۱۳۹۳	۱۰۶۲۷	۲۰۶۲	۱۴۰۳	۲۶۴۵۰۶۷۵	۲۵۳۵۳۳۸۴
.....	۱۳۹۴	۶۳۴۳	۱۳۶۰	۸۶۷	۱۸۲۷۳۳۲۹	۱۸۵۶۴۷۶۹
.....	۱۳۹۵	۵۹۲۲	۱۳۴۲	۸۴۳	۱۹۵۱۹۰۵۷	۲۱۷۷۲۴۶۸
.....	۱۳۹۶	۴۶۵۶	۱۲۵۹	۷۰۳	۱۷۶۰۱۶۸۷	۲۱۲۲۷۵۱۳
.....	۱۳۹۷ ^(۱)	۱۳۵۲	۳۲۰	۱۹۵	۳۸۰۵۴۰۷	۷۰۶۱۶۶۵
ساختمان مسکونی						
.....	۱۳۸۰	۸۷۵۶	۱۶۲۲	۹۴۰	۳۳۶۷۶۴	۴۷۷۳۳۳
.....	۱۳۸۵	۸۶۳۳	۱۳۳۱	۹۳۵	۱۸۶۸۱۳۱	۲۰۷۴۲۰۷
.....	۱۳۹۰	۶۵۶۷	۱۰۰۰	۷۲۲	۳۱۹۸۵۱۰	۴۰۸۰۴۵۳
.....	۱۳۹۳	۷۸۴۷	۱۳۶۳	۹۴۴	۱۳۴۹۲۰۹۱	۱۳۵۱۳۹۳۰
.....	۱۳۹۴	۵۰۱۲	۹۷۳	۶۳۳	۱۱۴۴۵۷۳۶	۱۳۲۷۲۲۳۴
.....	۱۳۹۵	۴۴۶۴	۹۲۰	۵۹۳	۱۰۶۲۱۰۴۲	۱۲۸۶۷۹۳۸
.....	۱۳۹۶	۳۴۸۷	۶۰۲	۴۳۱	۷۸۹۶۱۱۸	۱۲۶۸۹۰۸۹
.....	۱۳۹۷ ^(۱)	۹۵۱	۲۴۳	۱۳۰	۱۸۳۳۶۱۲	۳۶۱۹۸۵۶
ساختمان غیر مسکونی						
.....	۱۳۸۰	۱۰۲۷	۴۴۸	۱۴۶	۶۳۹۲۸	۹۱۵۰۲
.....	۱۳۸۵	۴۰۷	۱۶۸	۷۱	۱۵۸۳۶۱	۱۶۷۹۸۵
.....	۱۳۹۰	۳۸۰	۱۵۹	۷۲	۵۲۰۰۷۰	۳۹۱۹۱۰
.....	۱۳۹۳	۱۰۵۲	۳۷۲	۲۱۷	۳۸۰۶۳۶۷	۶۸۸۹۶۷۰
.....	۱۳۹۴	۱۸۶	۲۱۰	۸۳	۲۸۲۳۵۱۵	۱۷۲۹۸۲۰
.....	۱۳۹۵	۳۰۷	۲۰۰	۶۸	۱۳۶۰۹۴۳	۸۳۴۹۰۲
.....	۱۳۹۶	۲۰۷	۴۳۲	۱۰۰	۱۸۹۰۲۵۹	۱۴۸۶۵۳۸
.....	۱۳۹۷ ^(۱)	۸۵	۴۵	۳۵	۱۲۵۷۰۴۱	۲۰۹۳۸۳۴
ساختمان مسکونی و غیر مسکونی توأم						
.....	۱۳۸۰	۱۲۱۱	۲۳۸	۱۵۷	۷۳۹۲۲	۱۵۱۵۶۰
.....	۱۳۸۵	۱۵۲۱	۲۵۰	۱۷۳	۴۳۴۳۰۰	۵۶۷۸۱۶
.....	۱۳۹۰	۶۴۸	۱۰۳	۷۸	۴۹۳۶۸۰	۵۷۴۹۹۰
.....	۱۳۹۳	۱۷۲۸	۳۲۷	۲۴۱	۹۱۵۲۲۱۷	۴۹۴۹۷۸۴
.....	۱۳۹۴	۱۱۴۵	۱۷۶	۱۵۱	۴۰۰۴۰۷۷	۳۵۶۲۷۱۵
.....	۱۳۹۵	۱۱۵۲	۲۲۱	۱۸۲	۷۵۳۷۰۷۲	۸۰۶۹۶۲۸
.....	۱۳۹۶	۹۶۳	۲۲۵	۱۷۲	۷۸۱۵۳۱۰	۷۰۵۱۸۸۷
.....	۱۳۹۷ ^(۱)	۳۱۷	۳۳	۳۰	۷۱۴۷۵۳	۱۳۴۷۹۷۴

(۱) آمار مربوط به سه ماهه اول ۱۳۹۷ می باشد.

مأخذ- بانک مرکزی جمهوری اسلامی ایران.

۱۰-۱۱- سرمایه‌گذاری بخش خصوصی برحسب ساختمان‌های شروع شده، نیمه‌تمام و تکمیل شده در نقاط شهری (میلیون ریال)

سال	کل	ساختمان‌های شروع شده	ساختمان‌های نیمه‌تمام	ساختمان‌های تکمیل شده
۱۳۸۰	۹۰۶۵۴۷	۳۹۳۶۶۵	۲۹۲۲۰۸	۲۲۰۶۷۴
۱۳۸۵	۲۹۳۹۷۱۳	۱۰۰۸۲۱۳	۱۳۱۵۷۲۴	۶۱۵۷۷۶
۱۳۹۰	۱۴۰۲۱۴۰۰	۴۷۲۲۳۶۸	۸۵۱۲۷۰۴	۷۸۶۳۲۸
۱۳۹۳	۳۴۱۷۰۴۷۷	۷۳۵۰۹۱۴	۲۰۹۳۹۹۰۸	۵۸۷۹۶۵۵
۱۳۹۴	۳۰۸۶۶۶۹۲	۵۵۹۰۹۵۲	۲۱۳۸۳۸۱۰	۳۸۹۱۹۳۰
۱۳۹۵	۲۵۴۱۸۲۸۲	۴۷۱۹۵۸۳	۱۵۰۶۶۷۸۶	۵۶۳۱۹۱۳
۱۳۹۶	۲۰۱۵۵۵۳۵	۴۶۶۱۹۱۷	۱۲۹۸۳۵۹۶	۲۵۱۰۰۲۲
۱۳۹۷ ^(۱)	۵۳۶۲۱۰۴	۹۶۴۷۳۹	۳۵۴۷۵۹۳	۱۴۹۷۷۲

(۱) آمار مربوط به سه ماهه اول ۱۳۹۷ می باشد.

مأخذ- بانک مرکزی جمهوری اسلامی ایران.

۱۰-۱۲- تعداد، متوسط سطح زیربنا و متوسط هزینه یک مترمربع ساختمان واحدهای مسکونی تکمیل شده توسط بخش خصوصی در نقاط شهری (مترمربع - هزار ریال)

سال	تعداد	متوسط زیربنا	متوسط هزینه یک مترمربع ساختمان
۱۳۸۰
۱۳۸۵	۱۸۶۷۰	۱۲۲	۱۰۶۲
۱۳۹۰	۱۳۶۷۷	۱۴۱	۲۳۴۸
۱۳۹۳	۲۴۷۶۰	۱۵۰	۴۸۰۷
۱۳۹۴	۱۹۴۸۱	۱۴۷	۵۶۰۸
۱۳۹۵	۱۹۲۳۹	۱۶۰	۵۶۹۹
۱۳۹۶	۱۴۹۵۱	۱۷۴	۵۷۶۲
۱۳۹۷ ^(۱)	۵۱۳۴	...	۶۳۵۴

(۱) آمار مربوط به سه ماهه اول ۱۳۹۷ می باشد.

مأخذ- بانک مرکزی جمهوری اسلامی ایران.

۱۳-۱۰- تعداد و هزینه انواع ساختمان‌های احداث شده توسط اداره کل راه و شهرسازی (میلیون ریال)

ساختمان‌های دولتی		واحدهای مسکونی		سال
هزینه	تعداد	هزینه	تعداد	
۰	۰	۰	۰ ۱۳۸۰
۱۸۴۰	۲	۰	۰ ۱۳۸۵
۲۳۴۰۲۷	۲۴	-	۳۴۱۵۵ ۱۳۹۰
۶۵۵۶	۱	۲۰۴۵۰۴۲	۲۴۰۸۴ ۱۳۹۳
۲۲۵۹۹	۳	۳۴۳۹۲۶۴	۲۶۰۳۹ ۱۳۹۴
۱۳۵۸۰	۲	۳۰۵۷۴۴۷	۲۶۱۵۹ ۱۳۹۵
۰	۰	۶۷۸۳۰۲۳	۲۶۱۵۹ ۱۳۹۶
۶۹۸۱۰	۳	۷۸۴۷۷۰۰	۲۶۱۵۹ ۱۳۹۷

عمران شهری (پروژه)		مراکز آموزشی		مراکز درمانی		سال
هزینه	تعداد	هزینه	تعداد	هزینه	تعداد	
۳۴۷	۲	۶۰۲۳	۲	۰	۰ ۱۳۸۰
۱۲۹۸	۲	۱۳۶۸۱	۲	۰	۰ ۱۳۸۵
۳۱۳۴	۵	۱۵۳۴۰۵	۱۲	۱۵۶۹۰	۱ ۱۳۹۰
۰	۰	۱۸۹۷۹	۲	۰	۰ ۱۳۹۳
۰	۰	۱۷۵۰۰	۲	۶۵۱۰	۱ ۱۳۹۴
۰	۰	۲۸۲۵۴	۲	۱۸۹۵۷۳	۲ ۱۳۹۵
۰	۰	۰	۰	۰	۰ ۱۳۹۶
۰	۰	۲۱۴۰۰	۴	۱۹۹۵۰	۱ ۱۳۹۷

مأخذ- اداره کل راه و شهرسازی استان آذربایجان غربی.

۱۴-۱۰- زمین‌های واگذار شده توسط اداره کل راه و شهرسازی برحسب نوع استفاده (هزارمترمربع)

احداث واحد غیر مسکونی		احداث واحد مسکونی		سال و شهرستان
مساحت زمین	تعداد قطعه زمین	مساحت زمین	تعداد قطعه زمین	
۷۹۱,۰	۸۰	۱۷۱۹	۳۵۶۹ ۱۳۸۰
۱۰۱,۰	۱۷	۲۳۵	۲۷۴۷ ۱۳۸۵
۴۱۴,۰	۴۶	۲۹۷	۳۰۵ ۱۳۹۰
۵۱,۰	۷	۱۶	۸۳ ۱۳۹۳
۴۰,۰	۱۵	۲۴۰	۴۴۶ ۱۳۹۴
۸۱۵,۰	۱۸	۴۳	۱۶۰ ۱۳۹۵
۹۸,۰	۱۴	۵۸	۹۵ ۱۳۹۶
۲۳۹,۲	۱۴	۱۸۳۲۶۷	۱۲۶۷ ۱۳۹۷
۲۱۹,۰	۶	۱۵۵۲۳۸	۱۱۲۲ ارومیه
۱,۰	۱	۱۲۰۱	۶ اشنویه
۰,۰	۰	۲۲۰۹	۲ بوکان
۰,۰	۰	۰	۰ پلدشت
۰,۰	۰	۰	۰ پیرانشهر
۰,۰	۰	۰	۰ تکاب
۰,۰	۰	۰	۰ چالدران
۰,۰	۰	۰	۰ چایپاره
۴,۰	۱	۲۷۴۳	۱۶ خوی
۰,۲	۱	۴۴۳۶	۱۵ سردشت
۰,۰	۰	۴۵۳	۳ سلماس
۰,۰	۰	۰	۰ شاهین دژ
۰,۰	۰	۰	۰ شوط
۰,۰	۰	۰	۰ ماکو
۱۱,۰	۲	۱۳۹۷۸	۷۱ مهاباد
۰,۰	۰	۲۶۴۵	۳۱ میاندوآب
۴,۰	۳	۳۶۳	۱ نقده

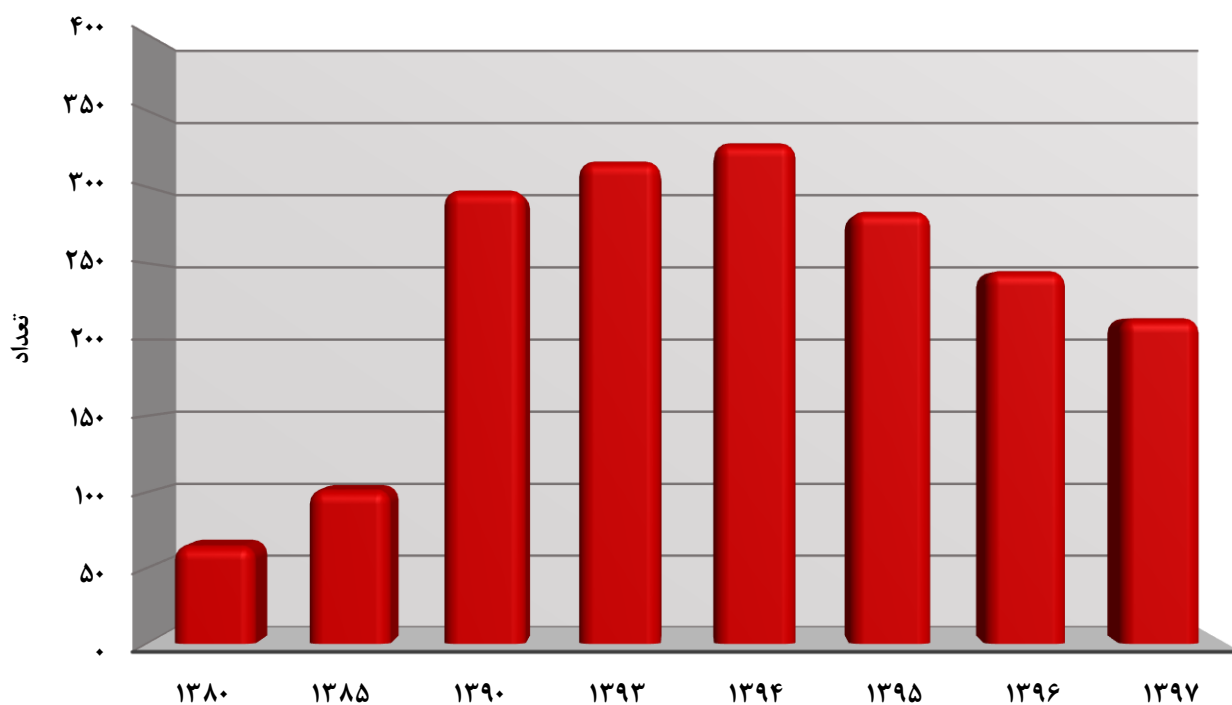
مأخذ- اداره کل راه و شهرسازی استان آذربایجان غربی.

۱۵-۱۰- مشخصات عمومی شرکت های تعاونی مسکن فعال در پایان اسفند

سال و شهرستان	تعداد	اعضاء	شاغلان	سرمایه (میلیون ریال)
..... ۱۳۸۰	۶۵	۴۱۵۱۷	۲۶۶	۶۰۸۴۹۴
..... ۱۳۸۵	۱۰۲	۴۸۶۴۹	۶۷۰	۶۴۸۱۸۱
..... ۱۳۹۰	۲۹۸	۷۳۲۳۷	۴۳۴۱	۷۲۹۱۱۹
..... ۱۳۹۳	۳۱۷	۷۴۴۹۸	۵۸۲۵	۷۳۱۲۷۴
..... ۱۳۹۴	۳۲۹	۷۲۸۸۳	۶۵۰۵	۷۳۲۲۳۷
..... ۱۳۹۵	۲۸۴	۶۷۷۲۶	۵۹۴۵	۵۶۳۴۷۵
..... ۱۳۹۶	۲۴۵	۶۹۵۵۴	۵۵۴۰	۴۰۰۰۸۱
..... ۱۳۹۷	۲۱۴	۶۳۰۱۷	۵۵۱۴	۱۱۸۴۲۹

مأخذ- اداره کل تعاون، کار و رفاه اجتماعی استان آذربایجان غربی.

۵-۱۰- تعداد شرکت های تعاونی مسکن فعال در پایان اسفند هر سال



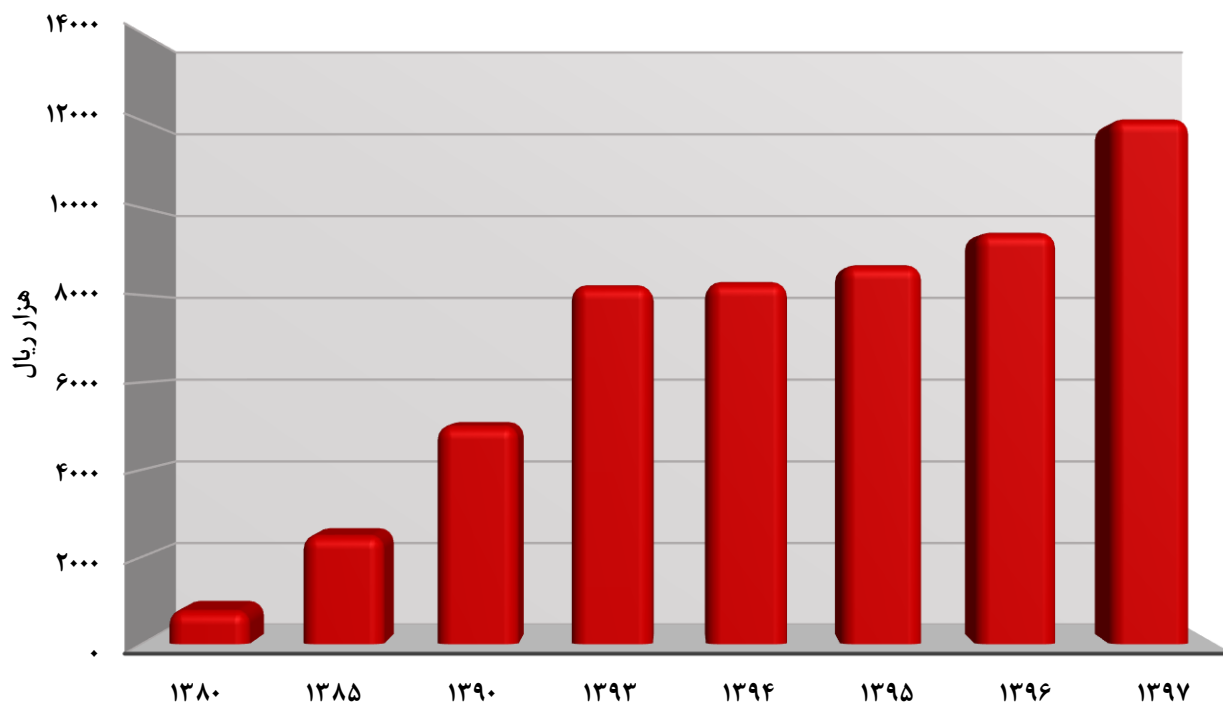
« مبنا: جدول ۱۰-۱۵ »

۱۰-۱۶- متوسط قیمت یک مترمربع زمین ساختمان‌های مسکونی کلنگی و زیربنای واحدهای مسکونی معامله شده در بنگاه‌های معاملات ملکی در شهر ارومیه (هزار ریال)

متوسط قیمت یک مترمربع زمین ساختمان‌های مسکونی کلنگی	متوسط قیمت یک مترمربع زیربنای واحدهای مسکونی	سال
۶۳۴	۷۸۳	۱۳۸۰
۱۱۵۴	۲۵۱۳	۱۳۸۵
۲۳۵۸	۵۰۲۸	۱۳۹۰
۳۶۸۰	۸۲۲۹	۱۳۹۳
۳۶۷۷	۸۳۰۲	۱۳۹۴
۳۶۹۰	۸۶۸۸	۱۳۹۵
۴۰۵۱	۹۴۳۳	۱۳۹۶
۵۵۱۵	۱۲۰۳۸	۱۳۹۷

مأخذ- مرکز آمار ایران.

۱۰-۶- متوسط قیمت یک مترمربع زیربنای واحدهای مسکونی



« مبنا: جدول ۱۰-۱۶ »

۱۷-۱۰- متوسط اجاره بهای ماهیانه در قراردادهای منعقد شده بین موجر و مستأجر در بنگاه های معاملات ملکی به ازای یک مترمربع زیربنای واحد مسکونی در شهر ارومیه (ریال)

سال	اجاره بها
۱۳۸۰	۶۰۳۵
۱۳۸۵	۱۰۵۵۹
۱۳۹۰	۲۱۱۷
۱۳۹۳	۳۳۸۳۶
۱۳۹۴	۳۷۰۱۱
۱۳۹۵	۳۹۶۵۰
۱۳۹۶	۴۳۳۳۹
۱۳۹۷	۵۱۹۰۶

مأخذ- مرکز آمار ایران.

۱۸-۱۰- واحدهای مسکونی معمولی بر حسب تعداد خانوار معمولی ساکن

شرح	جمع	۱ خانوار	۲ خانوار	۳ خانوار	۴ خانوار و بیش تر	اظهار نشده
آبان ۱۳۷۵	۴۱۰۸۷۴	۳۶۲۸۲۱	۳۹۷۶۹	۶۲۷۱	۱۲۱۳	.
آبان ۱۳۸۵ ^(۱)	۵۷۸۰۷۷	۵۱۸۰۱۱	۴۹۹۰۵	۸۲۹۱	۱۸۷۰	.
آبان ۱۳۹۰	۷۲۴۴۹۲	۶۳۵۳۲۴	۷۱۲۰۱	۱۳۹۲۰	۲۸۴۲	.
آبان ۱۳۹۵	۸۴۰۰۱۲	۷۷۶۹۳۵	۵۲۷۸۴	۸۶۹۲	۱۶۰۱	.
نقاط شهری	۵۸۱۵۶۷	۵۴۶۷۴۸	۳۰۱۶۸	۴۰۴۳	۶۰۸	.
نقاط روستایی	۲۵۸۴۴۵	۲۳۰۱۸۷	۲۲۶۱۶	۴۶۴۹	۹۹۳	.

(۱) اطلاعات سال ۱۳۸۵ شامل خانوارهای گروهی و معمولی ساکن در واحدهای مسکونی معمولی می باشد.

مأخذ- مرکز آمار ایران.

- مرکز آمار ایران. دفتر جمعیت، نیروی کار و سرشماری.

۱۹-۱۰- خانوارهای معمولی ساکن^(۱) در واحدهای مسکونی معمولی بر حسب نحوه تصرف محل سکونت

شرح	جمع	ملکی عرصه و اعیان	ملکی اعیان	استیجاری	در برابر خدمت	رایگان	سایر	اظهاری نشده
آبان ۱۳۷۵	۴۷۰۰۴۱	۳۵۶۸۱۴	۱۵۲۵۳	۵۴۶۵۳	۶۹۲۵	۲۸۵۳۵	۳۱۵۴	۰
آبان ۱۳۸۵ ^(۲)	۶۵۵۲۲۲	۴۸۵۰۲۸	۱۱۳۷۳	۹۹۳۶۷	۸۰۴۹	۳۶۲۶۶	۳۳۵۱	۰
آبان ۱۳۹۰	۸۲۱۸۶۷	۵۳۹۵۶۴	۲۹۲۲۶	۱۵۵۱۲۱	۸۸۲۲	۷۶۰۹۷	۸۱۴۳	۰
آبان ۱۳۹۵	۹۱۵۳۴۲	۶۱۳۱۷۹	-	۲۱۵۱۲۹	-	-	۱۴۰۹۷	۰
نقاط شهری	۶۲۱۸۰۹	۳۷۱۷۲۷	-	۱۹۱۶۸۳	-	-	۵۷۱۴۳	۰
نقاط روستایی	۲۹۳۵۳۳	۲۴۱۴۵۲	-	۲۳۴۴۶	-	-	۲۶۹۵۴	۰

(۱) اطلاعات سالهای ۱۳۸۵، ۱۳۹۰ و ۱۳۹۵ شامل خانوارهای گروهی و معمولی ساکن در واحدهای مسکونی معمولی می باشد.

(۲) اطلاعات سال ۱۳۸۵ به صورت برآورد می باشد.

مأخذ - مرکز آمار ایران.

- مرکز آمار ایران. دفتر جمعیت، نیروی کار و سرشماری.

۲۰-۱۰ واحدهای مسکونی معمولی برحسب نوع اسکلت و مصالح عمده به کار رفته در ساختمان در نقاط شهری و روستایی

شرح	جمع کل	اسکلت فلزی	بتون آرمه	سایر		
				جمع	آجر و آهن یا سنگ و آهن	آجر و چوب یا سنگ و چوب
آبان ۱۳۸۵^(۱)						
کل استان	۵۷۸۰۷۶	۹۱۵۳۶	۲۱۵۹۶	۴۵۹۷۴۲	۲۵۰۴۳۹	۲۳۴۶۸
نقاط شهری	۳۷۶۵۴۸	۸۴۹۰۰	۱۹۴۴۸	۲۶۸۲۳۵	۲۰۲۰۳۳	۸۹۸۶
نقاط روستایی	۲۰۱۵۲۷	۶۶۳۶	۲۱۴۸	۱۹۱۵۰۷	۴۸۴۰۵	۱۴۴۸۲
آبان ۱۳۹۰						
کل استان	۷۲۴۴۹۲	۱۴۴۵۴۸	۷۶۷۴۳	۴۹۷۲۴۴	۳۰۳۹۵۹	۲۷۷۵۱
نقاط شهری	۴۷۹۵۰۷	۱۲۶۹۳۵	۵۶۳۷۵	۲۹۲۲۰۶	۲۳۱۰۶۷	۹۹۳۵
نقاط روستایی	۲۴۴۹۸۵	۱۷۶۱۳	۲۰۳۶۸	۲۰۵۰۳۸	۷۲۸۹۲	۱۷۸۱۶
آبان ۱۳۹۵						
کل استان	۸۴۰۰۱۲	۲۲۳۱۲۲	۱۵۲۵۳۸	۴۶۱۷۳۴	۲۹۸۴۵۸	۲۸۲۸۸
نقاط شهری	۵۸۱۵۶۷	۱۸۶۱۲۵	۱۱۸۷۵۹	۲۷۵۱۸۹	۲۱۴۶۳۳	۱۰۱۸۰
نقاط روستایی	۲۵۸۴۴۵	۳۶۹۹۷	۳۳۷۷۹	۱۸۶۵۴۵	۸۳۸۲۵	۱۸۱۰۸

شرح	تمام آجر یا سنگ و آجر	تمام چوب	خشت و چوب	خشت و گل	سایر	
					سایر	اظهار نشده
آبان ۱۳۸۵^(۱)						
کل استان	۲۷۴۱	۲۴۳۱	۲۳۳۵۱	۴۷۳۱	۱۱۲۸	۵۲۰۱
نقاط شهری	۱۱۴۵	۱۱۴۰	۳۰۸۲	۳۷۴	۳۸۸	۳۹۶۵
نقاط روستایی	۱۵۹۶	۱۲۹۲	۲۰۲۶۹	۴۳۵۷	۷۴۰	۱۲۳۶
آبان ۱۳۹۰						
کل استان	۴۲۸۳	۲۷۴۰	۱۸۷۶۱	۵۸۰۱	۱۲۶۷	۵۹۵۷
نقاط شهری	۲۳۴۷	۲۳۰۰	۲۶۹۳	۵۰۷	۴۷۹	۳۹۹۱
نقاط روستایی	۱۹۳۶	۴۴۰	۱۶۰۶۸	۵۲۹۴	۷۸۸	۱۹۶۶
آبان ۱۳۹۵						
کل استان	۱۳۴۷۷	۴۷۰۹	۱۸۹۵۴	۶۹۲۸	۵۵۶۰	۲۶۱۸
نقاط شهری	۸۶۰۶	۳۱۶۴	۴۷۴۲	۱۷۸۰	۳۵۲۱	۱۴۹۴
نقاط روستایی	۴۸۷۱	۱۵۴۵	۱۴۲۱۲	۵۱۴۸	۲۰۳۹	۱۱۲۴

(۱) اطلاعات سال ۱۳۸۵ به صورت برآورد می باشد.

مأخذ - مرکز آمار ایران.

- مرکز آمار ایران. دفتر جمعیت، نیروی کار و سرشماری.