

مقدمه:

آمارگیری کشاورزی در سطح ملی برای اولین بار در سال ۱۳۳۹، توسط اداره عمومی وقت و با روش نمونه‌گیری انجام شد. پس از انجام چند آمارگیری نمونه‌ای که نتایج سالهای ۱۳۵۰ و ۱۳۵۱ آن منتشر شد، در سال ۱۳۵۲، اولین سرشماری کشاورزی روستایی، توسط مرکز آمار ایران به مرحله اجرا درآمد. در این سرشماری از طریق مراجعه به کلیه نقاط روستایی کشور، اطلاعات مورد نظر در سطح آبادی جمع‌آوری شد. در این طرح، فعالیت‌های کشاورزی نقاط شهری و خانوارهای عشایری که در هیچ یک از نقاط روستایی کشور محل مسکونی نداشتند، منظور نشد. براساس چارچوب آماری حاصل از سرشماری مزبور، طرح آمارگیری کشاورزی روستایی در سال‌های ۱۳۵۳، ۱۳۵۴ و ۱۳۵۶ لغایت ۱۳۵۹ و نیز در سال‌های ۱۳۶۱ و ۱۳۶۶ توسط مرکز آمار ایران اجرا و نتایج آن منتشر شد.

در سال ۱۳۶۰، جهادسازندگی، ضمن اجرای طرح تهیه شناسنامه روستایی، اطلاعاتی مشابه اطلاعات حاصل از اجرای سرشماری کشاورزی سال ۱۳۵۲ مرکز آمار ایران گردآوری کرد. در سال ۱۳۶۷، اولین سرشماری عمومی کشاورزی کشور توسط مرکز آمار ایران، در سطح نقاط شهری و روستایی به مرحله اجرا درآمد. در این سرشماری، تمامی بهره‌برداریهای کشاورزی مربوط به اشخاص حقیقی، از طریق مراجعه به خانوارهای ساکن نقاط روستایی و شهری و نیز خانوارهای غیرساکن و بهره‌برداریهای مربوط به اشخاص حقوقی، از طریق شناسایی تمام مکان‌های محل انجام فعالیت‌های کشاورزی آنها مورد آمارگیری قرار گرفتند. با استفاده از چارچوب این سرشماری، اولین طرح آمارگیری نمونه‌ای کشاورزی در سال ۱۳۷۱، توسط مرکز آمار ایران انجام شد. در این طرح، فقط فعالیت زراعت بهره‌بردار زراعی تحت پوشش قرار گرفت و اطلاعات مربوط به تولید، ارزش تولیدات و هزینه تولید محصولات عمده زراعی و... برای سال ۱۳۷۰ جمع‌آوری شد. در سال ۱۳۸۲، سومین سرشماری عمومی کشاورزی کشور توسط مرکز آمار ایران به اجرا درآمد. در این سرشماری برخی از شهرها یا حوزه‌های شهری که تعداد خانوار بهره‌بردار آنها در زمان سرشماری ۱۳۶۷ قابل توجه نبوده، مورد سرشماری قرار نگرفته است. سهم این بخش از جامعه، طبق محاسبات انجام شده معادل ۱/۷ درصد تعداد خانوارهای بهره‌بردار، ۲/۵ درصد اراضی زراعی زیرکشت، ۳/۲ درصد مساحت باغ و قلمستان و ۱/۳ درصد تعداد دام‌های کشور در سال ۱۳۶۷ بوده است. از سرشماری عمومی کشاورزی ۱۳۷۶، فهرست گاوداریهای صنعتی تهیه و زمینه لازم برای اجرای طرح سرشماری گاوداریهای صنعتی کشور فراهم شد و بر این اساس، در سال ۱۳۶۹، برای اولین بار آمار گاوداری‌های صنعتی، توسط مرکز آمار ایران گردآوری شد. طرح مزبور برای سال ۱۳۷۲ به صورت سرشماری و برای سال‌های ۱۳۷۴ و ۱۳۸۰ به صورت نمونه‌ای انجام و نتایج آن ارائه شده است.

آمار کشتار دام، تا سال ۱۳۴۶ به وسیله دفتر آمار وزارت دارایی انتشار می‌یافت. از سال ۱۳۴۷ تا سال ۱۳۷۵ گردآوری و انتشار آمار کشتار دام، توسط مرکز آمار ایران از طریق مکاتبه با شهرداریها و براساس گزارش‌های ماهانه شهرداریهایی که دارای کشتارگاه هستند، انجام شده است. از سال ۱۳۷۶، جمع‌آوری اطلاعات مزبور، از طریق کشتارگاهها و با همکاری سازمان دامپزشکی کشور و شهرداریها صورت می‌گیرد.

مرکز آمار ایران، طرح‌های آمارگیری از مؤسسات مرغداری را برای اولین بار در سال‌های ۱۳۶۴ و ۱۳۶۵ اجرا نموده است. در سالهای اخیر با توجه به تنوع فعالیت مرغداری، برای هریک از فعالیتهای پرورش مرغ تخمگذار و پولت، مرغ مادر و جوجه‌کشی، اقدام به اجرای سرشماری کرده و برای فعالیت پرورش مرغ گوشتی، آمارگیری نمونه‌ای به عمل آورده است. برای تهیه و تنظیم آمار و اطلاعات مندرج در جداول این فصل، علاوه بر نشریات مختلف مرکز آمار ایران، از آمارهای ثبتی دستگاه‌های اجرایی زیر نیز استفاده شده است:

سازمان جهاد کشاورزی استان، سازمان جهاد کشاورزی منطقه جیرفت و کهنوج، شرکت سهامی خدمات حمایتی کشاورزی استان کرمان، شرکت سهامی خدمات حمایتی کشاورزی منطقه جیرفت و کهنوج، مدیریت شیلات، سازمان تعاون روستایی

استان کرمان، سازمان تعاون روستایی منطقه جیرفت و کهنوج، اداره کل تعاون استان، اداره کل منابع طبیعی استان کرمان. اطلاعات مندرج در این فصل، شامل آمارهایی در زمینه زراعت و باغداری، دام و طیور، جنگلداری، شیلات و شرکت های تعاونی می باشد.

تعاریف و مفاهیم به کار رفته در این فصل به شرح زیر است :

بهره برداری کشاورزی: تمامی فعالیت های کشاورزی که تحت مدیریت واحدی قرار دارد، یک واحد تولیدی کشاورزی است که بهره برداری کشاورزی نامیده می شود. این مدیریت توسط اعضای یک یا چند خانوار (اشخاص حقیقی) یا توسط یک شرکت رسمی یا مؤسسه عمومی (اشخاص حقوقی)، اعمال می شود. در سرشماری عمومی کشاورزی ۱۳۹۳، اگر فعالیت های یک واحد تولیدی کشاورزی در محدوده چند آبادی یا شهر انجام شود، هر مجموعه واقع در محدوده یک آبادی یا شهر، یک بهره برداری کشاورزی تلقی می شود. در طرح مذکور، بهره برداری هایی سرشماری شده است که لاقلاً یکی از فعالیت های آن، در حدنصاب های تعیین شده زیر قرار گرفته باشد:

زراعت: بهره برداری هایی که در روز آمارگیری حداقل ۴۰۰ مترمربع زمین زراعی دارند.

باغداری: بهره برداری هایی که در روز آمارگیری حداقل ۲۰۰ مترمربع باغ و قلمستان دارند.

پرورش دام سنگین: بهره برداری های پرورش دهنده دام سنگین (گاو و گوساله، گاو میش و بچه گاو میش و شتر و بچه شتر) که در روز آمارگیری، دارای حداقل یک رأس / نفر دام سنگین بوده اند.

پرورش دام سبک: بهره برداری های پرورش دهنده دام کوچک (گوسفند و بره و بز و بزغاله) که در روز آمارگیری، دارای حداقل دو رأس دام سبک بوده اند.

پرورش طیور به روش سنتی: بهره برداری های پرورش دهنده طیور به روش سنتی که تعداد مرغ، خروس، جوجه و بوقلمون و اردک و غاز آن در روز آمارگیری، حداقل ۱۰ قطعه است.

کشت گلخانه ای: بهره برداری هایی که در روز آمارگیری، دارای تولید گلخانه ای در هر وسعتی بوده است.

پرورش زنبور عسل: بهره برداری هایی که در روز آمارگیری دارای فعالیت پرورش زنبور عسل به هر وسعت بوده است.

پرورش کرم ابریشم و پرورش ماهی: بهره برداری هایی که در طول ۳۶۵ روز گذشته دارای فعالیت پرورش کرم ابریشم و یا پرورش ماهی بوده اند.

بهره بردار کشاورزی: شخصی حقیقی یا حقوقی است که به تنهایی یا با مشارکت دیگران، مدیریت امور بهره برداری کشاورزی و مسئولیت فنی و اقتصادی آن را به عهده داشته و مستقیماً در سود و زیان آن سهیم است.

اراضی کشاورزی: منظور زمین های دایر کشاورزی است که شامل اراضی زراعی و باغ و قلمستان می شود

اراضی زراعی: بخشی از زمین های کشاورزی است که به فعالیت زراعت (کشت و کار نباتات سالانه) اعم از زیر کشت و آیش، اختصاص یافته است.

اراضی زراعی آبی: آن قسمت از اراضی زراعی است که زراعت انجام شده در آن آبیاری می شود.

اراضی زراعی دیم: آن قسمت از اراضی زراعی است که زراعت انجام شده در آن آبیاری نمی شود و آب مورد نیاز برای رشد گیاه از طریق نزولات آسمانی تأمین می شود.

باغ و قلمستان: آن بخش از اراضی کشاورزی که در زمان سرشماری زیر کشت نباتات دائمی به صورت کاشت مجتمع

قرارداشته است .

باغ: زمینی است در فضای باز که در آن کاشت درختان مثمر به صورت مجتمع انجام شده باشد.

قلمستان: زمینی است در فضای باز که در آن انواع تیریزی (تیریزی، سپیدار، کبوده، صنوبر، پده، شالک و ...) و

اوکالیپتوس با هدف بهره برداری از تنه یا شاخه آن به صورت مجتمع کاشته شده باشد.

کاشت مجتمع باغی: نوعی کاشت است که درخت یا درختچه های یک یا چند گیاه به صورت منظم و طبق قاعده

کاشته شده باشند. کاشتی که در آن گیاهان بدون نظم و قاعده ولی با تراکم کافی کشت شده باشند، به نحوی که بتوان

مساحت اختصاص یافته به آن را تعیین کرد، نیز کاشت مجتمع محسوب می شود.

کاشت پراکنده درختان: کاشت انواع محصولات دائمی در زمین های زراعی بهره برداری، حیاط منازل و کنار

نهرهای آب می باشد.

کاشت ساده (باغ تک محصولی): نوعی کاشت مجتمع است که در آن فقط یک نوع محصول دائمی کاشته شده و

اصطلاحاً " تک محصولی باشد. مانند باغی که در آن فقط انگور کاشته شده است.

کاشت مخلوط (باغ چند محصولی): نوعی کاشت مجتمع است که در آن بیش از یک نوع محصول دائمی و به

صورت مخلوط کاشته شده است به نحوی که تعیین مساحت هر یک از محصولات مقدور نیست .

سطح زیر کشت (کاشت): مساحت زمینی است که به منظور تولید محصول مورد نظر در سال آمارگیری، در همان سال

و یا قبل از آن، زیر کشت رفته باشد.

آیش: آن قسمت از اراضی زراعی آبی یا دیم، که در تناوب کشت قرار دارد ولی در سال زراعی موردنظر، کشت نشده است

و محصولی از آن برداشت نخواهد شد که برحسب مورد، آیش آبی یا آیش دیم محسوب می شود.

سال زراعی: منظور از سال زراعی، اول مهرماه هر سال لغایت پایان شهریور ماه سال بعد است.

محصولات سالانه: به نباتاتی اطلاق می شود که به طور معمول ساقه علفی دارند و پس از برداشت محصول، بوته آن از

بین می رود و در مواردی، قسمت های زیرزمینی گیاه (ریشه، پیاز و نظایر آن) برای سال بعد در زمین باقی می ماند. مانند

گندم، چغندر قند، سبزی ها و زعفران.

محصولات دائمی: گیاهانی هستند که غالباً تنه یا ساقه چوبی دارند و پس از برداشت محصول، تمام یا قسمتی از گیاه

در زمین باقی می ماند و مجدداً در سال های بعد محصول می دهد. انواع درختان و درختچه های مثمر مانند مرکبات، هلو،

انگور و بوته چای و درختان غیر مثمر مانند تیریزی، محصولات دائمی محسوب می شوند.

تولید: مقدار محصولی است که در دوره زمانی مشخص، طی فرایند تولید در واحد تولیدی، حاصل می شود و آماده عرضه

برای فروش و مصرف است. در طرح های آماری مرکز آمار ایران، آن مقدار تولید که جنبه رایگان داشته یا دستمزد بابت آن

جنسی باشد و یا به خودمصرفی واحد تولیدی برسد نیز، جزو تولید محسوب می شود.

در مورد محصولات کشاورزی، تولید هر محصول به حالت متعارف آن که از مزرعه برداشت می شود، مورد نظر است. در

مورد برنج، وزن شلتوک، در مورد انواع لوبیا، وزن دانه خشک، در مورد یونجه، اسپرس و شبدر، وزن علوفه خشک، در مورد

گردو، بادام و پسته، وزن محصول بدون پوست سبز ولی با پوست خشک و در مورد تیریزی، سپیدار و ... ، قطع درخت

برحسب اصله، تولید محسوب می شود.

گاوداری صنعتی: یک واحد تولیدی کشاورزی است که در آن، فعالیت پرورش دام از نظر محل و نحوه نگهداری، روش

تغذیه و بهداشت دام، طبق برنامه و با رعایت اصول و موازین نوین و ویژه، انجام می‌گیرد.

مرغ گوشتی: به نوعی مرغ و خروس اطلاق می‌شود که به منظور استفاده از گوشت آن پرورش داده می‌شود.

مرغ تخمگذار: مرغی است که برای تولید تخم مرغ خوراکی، پرورش داده می‌شود. این قبیل مرغ‌ها را در سن سه ماهگی، پولت (نیمچه تخمگذار) می‌گویند.

لنبه: منظور، تخم مرغ‌های تولید شده بدون پوست آهکی است.

مرغ مادر: مرغی است که از تخم نطفه‌دار آن، برای تولید جوجه استفاده می‌شود. مرغ مادر گوشتی، برای تولید جوجه‌های مرغ و خروس گوشتی، و مرغ مادر تخمی برای تولید جوجه‌های مرغ تخمگذار، پرورش داده می‌شود.

سرمایه‌گذاری (ارزش تغییرات اموال سرمایه‌ای): تغییرات ایجاد شده در ارزش اموال سرمایه‌ای (مجموع ارزش خرید یا تحصیل و هزینه تعمیرات اساسی اموال سرمایه‌ای منهای ارزش فروش یا انتقال اموال سرمایه‌ای)، طی دوره زمانی معین را سرمایه‌گذاری گویند.

اموال سرمایه‌ای: تمامی ماشین‌آلات، وسایل، ابزار و تجهیزات هستند که برای انجام فعالیت‌های تولیدی یا ایجاد خدمت به کار گرفته می‌شوند و عمر مفید اقتصادی آن‌ها معمولاً از یک سال بیش‌تر است. ماشین‌آلات تولید و تجهیزات نیرو، ابزار و وسایل کار بادوام، لوازم و تجهیزات اداری، وسایل نقلیه و ساختمان، نمونه‌هایی از اموال سرمایه‌ای به شمار می‌آیند.

شرکت تعاونی: شرکتی متشکل از اشخاص حقیقی، با حداقل ۷ عضو است که تمام یا حداقل ۵۱ درصد از سرمایه آن به‌وسیله اعضا تأمین گردد و طبق مقررات موجود در قانون بخش تعاونی، به ثبت رسیده باشد. یادآور می‌شود، قبل از تعیین حداقل اعضای شرکت‌های تعاونی بر اساس قانون مذکور، بعضی از شرکت‌های تعاونی با اعضای کمتر از ۷ نفر تشکیل شده است.

تنسيق: تخمین دقیق مساحت و محدوده عرفی یک یا چند دامدار، در یک مرتع است.

آبشخور: چاه‌های کم عمقی است که از آب آن، فقط برای شرب دام استفاده می‌شود.

چاه مالرداری: برای تأمین آب مورد نیاز دام‌ها، در دامنه کوه‌ها چاه‌هایی حفر می‌کنند که از این‌گونه چاه‌ها همانند

آرتزین و همچون چشمه، آب جاری می‌شود. به این چاه‌ها، چاه مالرداری اطلاق می‌شود

اراضی آبخیزها: تمامی نقاطی از حوضه رودخانه، که آب‌های روان ناشی از بارندگی، از آن به رودخانه منتهی می‌شود،

اراضی آبخیز رودخانه می‌نامند.

آبخیزداری: تمامی فعالیت‌هایی که برای احیا و اصلاح حوضه آبخیز انجام می‌گیرد، آبخیزداری نامیده می‌شود.

گزیده اطلاعات :

براساس نتایج سرشماری عمومی کشاورزی ۱۳۹۳، تعداد ۲۵۱۱۱۳ واحد تولیدی کشاورزی، تحت عنوان بهره‌برداری کشاورزی در سطح استان شناسایی شده است که حداقل به یکی از فعالیت‌های زراعت، باغداری، تولید گلخانه‌ای، پرورش دام، پرورش ماکیان به روش سنتی، پرورش زنبور عسل و کرم ابریشم مشغول بوده‌اند. اکثریت مطلق این بهره‌بردارانها توسط اشخاص حقیقی یا همان کشاورزان و دامداران اداره می‌شود و تنها ۵۴۴ بهره‌بردار کشاورزی (۰/۲ درصد) تحت اداره اشخاص حقوقی (شرکت‌های رسمی و مؤسسات عمومی) قرار داشته است. از بین بهره‌برداران کشاورزی، تعداد ۱۶۵۷۴۴ بهره‌بردار (۶۶/۸ درصد) تحت اداره بهره‌برداران باسواد و بقیه بهره‌بردارانها (۳۳/۲ درصد) زیر نظر بهره‌برداران بی‌سواد بوده است.

طبق نتایج این سرشماری، مساحت اراضی کشاورزی استان در آبان سال ۱۳۹۳ در حدود ۷۵۷ هزار هکتار شامل اراضی زیرکشت محصولات سالانه، آیش و باغ و قلمستان بوده است. مساحت اراضی زراعی ۴۱۲ هزار هکتار و باغ و قلمستان ۳۴۵ هزار هکتار گزارش شده است. همچنین مساحت اراضی کشاورزی آبی استان در حدود ۷۴۶ هزار هکتار بوده است. سطح کاشت محصولات عمده کشاورزی طی سال زراعی ۱۳۹۲-۹۳ طبق نتایج این سرشماری به شرح زیر است:

گندم: سطح کاشت ۱۲۷ هزار هکتار، گندم دیم بیش از ۰/۸ تن.

جو: سطح کاشت ۳۸ هزار هکتار، سایر گیاهان زراعی ۱۸۴ هزار هکتار.

در زمان اجرای طرح سرشماری (آبان ۱۳۹۳)، تعداد انواع دام‌های استان شامل ۱ میلیون و ۴۶۲ هزار رأس گوسفند، ۱ میلیون و ۴۷۴ هزار رأس بز، ۱۴۲ هزار رأس گاو، ۱۲ هزار نفر شتر و ۱۴۰ رأس گاو میش بوده است. متوسط هزینه تولید محصولات کشاورزی در یک هکتار در مراحل مختلف کاشت داشت و برداشت در سال زراعی ۹۶-۹۷ بیش از ۷۷ میلیون ریال می‌باشد که نسبت به سال گذشته ۱۵/۸ درصد افزایش یافته است. سطح زیر کشت و مقدار تولید محصولات کشاورزی اصلی سالانه (به استثنای نباتات صنعتی) در سال ۹۶-۹۷ به ترتیب ۱۴۷۱۶۰ هکتار و ۶۸۰۹۴۳ تن بوده که نسبت به سال گذشته به ترتیب تعداد ۱۹/۰ و ۱۲/۷ درصد افزایش داشته‌اند.

۱_ بهره برداران فهرست و بهره برداران سرشماری شده بر حسب نوع بهره بردار و شهرستان:

آبان ۱۳۹۳

خانوار معمولی غیر ساکن		خانوار معمولی ساکن		جمع		شهرستان
سرشماری شده	فهرست شده	سرشماری شده	فهرست شده	سرشماری شده	فهرست شده	
۹۰۴۹۱	۹۰۵۸۲	۱۵۸۰۵۴	۱۵۹۲۵۹	۲۴۹۸۱۷	۲۵۱۱۱۳	کل استان.....
۱۱۹۱	۱۱۹۱	۳۶۱۳	۳۶۱۹	۴۸۵۵	۴۸۶۱	ارزوئیه.....
۵۶۰۴	۵۶۰۴	۱۵۹۷	۱۶۰۰	۷۲۰۸	۷۲۱۱	انار.....
۴۱۹۶	۴۲۰۷	۶۲۸۱	۶۳۰۱	۱۰۶۱۱	۱۰۶۴۲	بافت.....
۳۳۱۵	۳۳۱۵	۵۲۳۷	۵۲۴۳	۸۶۲۸	۸۶۲۸	بردسیر.....
۳۰۹۵	۳۱۵۸	۱۰۰۹۳	۱۰۰۹۵	۱۳۲۶۹	۱۳۳۳۴	بم.....
۹۲۱۷	۹۲۱۷	۲۴۲۴۰	۲۴۵۰۰	۳۳۶۱۳	۳۳۸۷۳	چیرفت.....
۱۸۴۷	۱۸۵۰	۳۸۶۳	۳۸۷۱	۶۰۶۹	۶۰۸۰	رابر.....
۱۲۴۲	۱۲۴۲	۲۸۱۷	۲۸۱۷	۴۰۶۶	۴۰۶۶	راور.....
۱۹۶۸۲	۱۹۶۸۴	۸۹۶۰	۹۰۸۸	۲۸۷۷۷	۲۸۹۰۷	رفسنجان.....
۲۰۶	۲۰۸	۱۱۱۱۴	۱۱۸۳۷	۱۱۳۴۹	۱۲۰۷۴	رودبار جنوب.....
۱۳۶۹	۱۳۶۹	۶۱۴۲	۶۱۴۲	۷۵۱۹	۷۵۱۹	ریگان.....
۶۶۴۲	۶۶۴۲	۸۴۵۵	۸۴۵۷	۱۵۱۲۹	۱۵۱۳۱	زرنند.....
۱۲۷۷۵	۱۲۷۷۶	۷۸۳۹	۷۸۴۱	۲۰۶۴۶	۲۰۶۴۹	سیرجان.....
۶۰۷۸	۶۰۸۰	۵۳۵۳	۵۳۵۹	۱۱۴۴۴	۱۱۴۵۲	شهربابک.....
۳۲۹۵	۳۲۹۵	۹۱۳۱	۹۱۳۱	۱۲۴۴۸	۱۲۴۴۸	عنبرآباد.....
۷۲	۷۲	۳۰۴۵	۳۰۴۷	۳۱۲۱	۳۱۲۳	فاریاب.....
۱۱۱۸	۱۱۱۸	۵۲۵۶	۵۲۵۶	۶۳۹۰	۶۳۹۰	فهرج.....
۴۱۷	۴۱۷	۶۴۳۳	۶۴۳۹	۶۸۵۳	۶۸۵۹	قلعه گنج.....
۵۴۶۰	۵۴۶۷	۱۰۰۹۵	۱۰۱۲۰	۱۵۶۳۶	۱۵۶۶۸	کرمان.....
۷۱۰	۷۱۰	۱۴۱۶	۱۴۲۰	۲۷۲۹	۲۱۳۳	کوهبنان.....
۴۴۴	۴۴۴	۵۸۹۹	۵۹۰۱	۶۳۵۵	۶۳۵۷	کهنوج.....
۹۹۸	۹۹۸	۵۹۸۴	۵۹۸۴	۶۹۸۹	۶۹۸۹	منوجان.....
۱۵۱۸	۱۵۱۸	۵۱۹۱	۵۱۹۱	۶۷۱۹	۶۷۱۹	نرماشیر.....

۱_ ۵_ بهره برداران فهرست و بهره برداران سرشماری شده بر حسب نوع بهره بردار و شهرستان :
آبان ۱۳۹۳ (دنباله)

شهرستان		بهره بردار غیر ساکن		شرکت رسمی / مؤسسه عمومی
سرشماری شده	فهرست شده	سرشماری شده	فهرست شده	
۷۲۸	۷۲۸	۷۲۸	۷۲۸	۵۴۴
کل استان.....				
۳۹	۳۹	۳۹	۳۹	۱۲
ارزوئیه				
۰	۰	۰	۰	۷
انار				
۱۱۹	۱۱۹	۱۱۹	۱۱۹	۱۵
بافت				
۴۸	۴۸	۴۸	۴۸	۲۲
بردسیر				
۳۴	۳۴	۳۴	۳۴	۴۷
بم				
۱۲۲	۱۲۲	۱۲۲	۱۲۲	۳۴
جیرفت				
۳۴۶	۳۴۶	۳۴۶	۳۴۶	۱۳
رابر				
۲	۲	۲	۲	۵
راور				
۱	۱	۱	۱	۱۳۴
رفسنجان				
۲	۲	۲	۲	۲۷
رودبار جنوب				
۰	۰	۰	۰	۸
ریگان				
۰	۰	۰	۰	۳۲
زرند				
۰	۰	۰	۰	۳۲
سیرجان				
۰	۰	۰	۰	۱۳
شهربابک				
۰	۰	۰	۰	۲۲
عنبرآباد				
۲	۲	۲	۲	۲
فاریاب				
۰	۰	۰	۰	۱۶
فهرج				
۰	۰	۰	۰	۳
قلعه گنج				
۶	۶	۶	۶	۷۵
کرمان				
۰	۰	۰	۰	۳
کوهینان				
۷	۷	۷	۷	۵
کهنوج				
۰	۰	۰	۰	۷
منوجان				
۰	۰	۰	۰	۱۰
نرماشیر				

۲_ ۵_ بهره برداری های کشاورزی برحسب نوع فعالیت و شهرستان: آبان ۱۳۹۳

پرورش دام سبک	پرورش دام سنگین	کشت گلخانه ای	باغداری	زراعت	شهرستان
۸۱۷۱۱	۳۲۸۱۴	۱۹۵۵	۱۷۶۹۴۶	۸۶۸۱۹	کل استان.....
۲۵۹۶	۸۵۷	۱۸	۱۹۴۵	۲۴۳۱	ارزوئیه.....
۸۷۰	۱۰۷	۷	۶۴۵۲	۳۷	انار.....
۴۲۴۷	۳۷۵	۲۵	۸۰۴۴	۴۶۳۶	بافت.....
۳۲۰۹	۱۴۱۲	۳	۴۲۴۶	۴۷۷۴	بردسیر.....
۳۷۳۶	۱۵۱۵	۲۴	۱۰۵۰۹	۴۴۷۰	بم.....
۶۲۴۹	۴۷۹۷	۱۳۲۲	۲۲۲۰۵	۱۳۵۳۷	جیرفت.....
۲۴۸۱	۴۱۵	۰	۴۳۷۳	۳۲۰۷	رابر.....
۲۱۹۲	۳۰۸	۳	۳۲۶۰	۱۳۹۱	راور.....
۳۸۶۸	۲۴۹	۱۸	۲۶۴۶۲	۴۱۴	رفسنجان.....
۵۳۷۲	۴۹۰۶	۵	۳۰۳۴	۹۷۳۷	رودبار جنوب.....
۴۱۰۹	۱۳۴۴	۲	۵۱۵۵	۲۳۴۶	ریگان.....
۴۹۹۹	۴۸۶	۳	۱۱۷۷۸	۳۴۰۳	زرند.....
۴۷۶۶	۱۷۹	۲۷	۱۷۴۵۸	۵۷۶۸	سیرجان.....
۴۵۰۲	۱۲۶۰	۲	۸۶۵۲	۲۹۲۰	شهربابک.....
۴۰۲۰	۳۲۶۸	۳۷۰	۹۱۰۳	۶۹۴۹	عنبرآباد.....
۱۳۶۹	۱۲۰۳	۱	۱۲۷۶	۱۸۲۱	فاریاب.....
۲۴۷۱	۱۱۲۸	۰	۵۷۱۸	۱۵۴۴	فهرج.....
۴۶۳۴	۲۹۸۰	۱۳	۲۷۲۴	۳۱۹۴	قلعه گنج.....
۶۲۸۳	۱۶۴۵	۴۶	۱۱۰۶۲	۵۴۱۶	کرمان.....
۲۴۵۳	۱۳۳۸	۵۶	۲۵۵۹	۴۷۳۶	کوهبنان.....
۱۱۷۱	۱۰۸	۴	۱۲۷۳	۹۸۹	کهنوج.....
۴۲۹۴	۲۰۰۵	۶	۳۵۸۱	۲۲۹۶	منوجان.....
۱۸۲۰	۹۲۹	۰	۶۰۷۷	۸۰۳	نرماشیر.....

۲ _ ۵ _ بهره برداری های کشاورزی برحسب نوع فعالیت و شهرستان: آبان ۱۳۹۳ (دنباله)

پرورش ماهی	پرورش طیور به روش سنتی	پرورش کرم ابریشم	پرورش زنبور عسل	شهرستان
۱۳۵	۴۳۳۹۱	۶	۱۹۶۹	کل استان.....
۲	۱۳۳۶	۰	۳۲	ارزوئییه
۲	۷۲۶	۰	۲	انار
۹	۳۱۲۲	۰	۲۷۶	بافت
۱۵	۱۴۳۱	۰	۶۳	بردسیر
۱۰	۳۳۹۴	۰	۶	بم
۲۹	۶۵۴۶	۴	۶۶۰	جیرفت
۱۰	۳۰۸۵	۰	۷۲۴	رابر
۹	۱۴۶۲	۰	۱۳	راور
۳	۲۴۰۲	۰	۱۵	رفسنجان
۲	۲۴۵	۰	۱	رودبار جنوب
۵	۲۳۱۸	۰	۰	ریگان
۱	۲۴۶۵	۰	۲۵	زرند
۳	۱۷۷۱	۰	۴۹	سیرجان
۵	۲۹۴۶	۰	۲۱	شهربابک
۷	۱۸۰۸	۰	۲۶	عنبرآباد
۰	۲۵۶	۰	۰	فاریاب
۱	۱۹۸۲	۰	۰	فهرج
۶	۴۷۲	۱	۱	قلعه گنج
۸	۲۷۰۹	۰	۳۹	کرمان
۳	۴۵۲	۰	۰	کوهبنان
۴	۷۳۲	۰	۱۵	کهنوج
۱	۶۱۶	۱	۱	منوجان
۰	۱۱۱۵	۰	۰	نرماشیر

مرکز آمار ایران، دفتر کشاورزی

مأخذ : مرکز آمار ایران (ر.پ)

۳-۵- تعداد بهره برداری و مساحت زمین بهره برداری های با زمین برحسب وسعت اراضی

کشاورزی: آبان ۱۳۹۳

باغ و قلمستان		اراضی زراعی		کل		وسعت اراضی کشاورزی
مساحت	تعداد بهره برداری	مساحت	تعداد بهره برداری	مساحت	تعداد بهره برداری	
۳۴۵۵۷۴	۱۷۳۶۱۷	۴۱۲۰۳۷	۸۶۲۸۱	۷۵۷۵۱۰	۲۱۱۰۴۲	جمع کل.....
۲۲۸۳۵	۷۶۲۷۸	۵۵۲۸	۱۸۱۱۵	۲۸۳۶۲	۸۵۰۸۳	جمع کمتر از ۱ هکتار.....
۶۰۳	۱۲۷۹۰	۶۹	۱۳۵۹	۶۷۲	۱۳۸۳۱	کمتر از ۱/۱ هکتار.....
۱۵۸۷	۱۲۸۷۵	۲۵۱	۲۳۸۹	۱۸۳۸	۱۴۱۵۴	۱/۱ تا کمتر از ۲ هکتار.....
۶۲۲۸	۲۳۶۸۲	۱۳۰۱	۵۸۱۱	۷۵۲۸	۲۶۱۶۵	۲/۲ تا کمتر از ۵ هکتار.....
۱۴۴۱۷	۲۶۹۳۱	۳۹۰۷	۸۵۵۶	۱۸۳۲۴	۳۰۹۳۳	۵/۵ تا کمتر از ۱ هکتار.....
۱۱۴۳۸۲	۷۲۴۹۳	۷۱۲۹۷	۴۲۵۰۲	۱۸۵۶۷۹	۹۰۱۶۲	جمع ۱ تا کمتر از ۵ هکتار.....
۳۴۵۴۱	۳۴۱۲۶	۱۵۱۵۰	۱۶۵۰۳	۴۹۶۹۱	۴۱۹۶۶	۱ تا کمتر از ۲ هکتار.....
۳۲۴۷۷	۱۹۳۲۷	۱۹۱۱۱	۱۱۹۳۵	۵۱۵۸۸	۲۴۱۳۳	۲ تا کمتر از ۳ هکتار.....
۲۷۱۴۹	۱۱۷۱۴	۱۸۱۴۴	۸۱۲۳	۴۵۹۹۳	۱۴۶۸۵	۳ تا کمتر از ۴ هکتار.....
۲۰۲۱۵	۷۳۲۶	۱۸۱۹۲	۵۹۴۱	۳۸۴۰۷	۹۳۷۸	۴ تا کمتر از ۵ هکتار.....
۱۰۳۹۸۱	۲۱۱۳۷	۱۳۹۰۳۷	۲۰۴۶۹	۲۴۳۰۱۷	۲۹۰۵۹	جمع ۵ تا کمتر از ۲۰ هکتار...
۳۸۵۳۹	۱۰۹۱۱	۴۳۸۴۳	۱۰۰۸۱	۸۲۳۸۲	۱۴۵۱۸	۵ تا کمتر از ۷/۵ هکتار.....
۱۹۶۵۴	۳۸۸۰	۲۳۵۷۴	۳۵۸۷	۴۳۲۲۸	۵۲۴۹	۷/۵ تا کمتر از ۱۰ هکتار.....
۲۸۰۸۴	۴۳۷۳	۴۴۶۱۸	۴۸۰۲	۷۲۷۰۱	۶۵۱۹	۱۰ تا کمتر از ۱۵ هکتار.....
۱۷۷۰۴	۱۹۷۳	۲۷۰۰۲	۱۹۹۹	۴۴۷۰۶	۲۷۷۳	۱۵ تا کمتر از ۲۰ هکتار.....

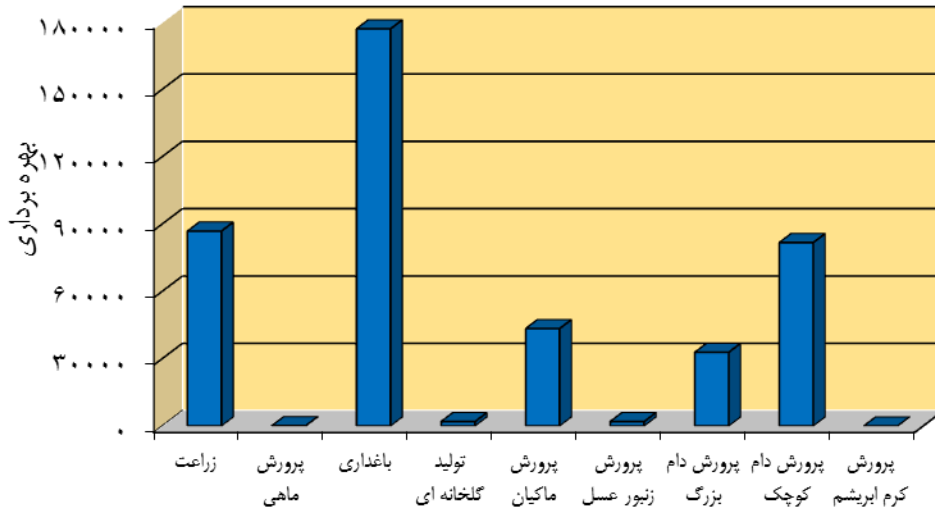
۳-۵- تعداد بهره برداری و مساحت زمین بهره برداری های با زمین برحسب وسعت اراضی کشاورزی: آبان ۱۳۹۳ (دنباله)

باغ و قلمستان		اراضی زراعی		کل		وسعت اراضی کشاورزی
مساحت	تعداد بهره برداری	مساحت	تعداد بهره برداری	مساحت	تعداد بهره برداری	
۴۰۴۴۳	۲۶۶۱	۹۷۴۶۲	۳۹۶۰	۱۳۷۹۰۷	۵۰۴۶	جمع ۲۰ تا کمتر از ۵۰ هکتار.....
۱۲۵۴۸	۱۱۱۹	۳۳۱۳۷	۱۷۵۰	۴۵۶۸۵	۲۱۹۶ ۲۰ تا کمتر از ۲۵ هکتار.....
۱۴۹۷۹	۹۵۹	۳۷۹۶۸	۱۴۶۶	۵۲۹۴۸	۱۸۶۹ ۲۵ تا کمتر از ۳۵ هکتار.....
۱۲۹۱۶	۵۸۳	۲۶۳۵۷	۷۴۴	۳۹۲۷۴	۹۸۱ ۳۵ تا کمتر از ۵۰ هکتار.....
۶۳۸۳۳	۱۰۴۸	۹۸۱۷۳	۱۲۳۵	۱۶۲۵۴۵	۱۶۹۲ جمع ۵۰ هکتار و بیش تر
۲۸۷۴۲	۷۵۲	۴۷۱۲۷	۸۶۲	۷۵۸۶۸	۱۲۱۵ ۵۰ تا کمتر از ۱۰۰ هکتار.....
۱۵۵۱۰	۲۲۱	۲۸۴۷۹	۲۸۹	۴۳۹۸۹	۳۷۰ ۱۰۰ تا کمتر از ۲۰۰ هکتار.....
۹۴۴۲	۶۲	۱۳۶۳۱	۶۷	۲۳۰۷۳	۸۵ ۲۰۰ تا کمتر از ۵۰۰ هکتار.....
۳۰۷۷	۷	۶۶۶۴	۱۲	۹۷۴۱	۱۶ ۵۰۰ تا کمتر از ۱۰۰۰ هکتار.....
۲۴۶۲	۴	۲۸۰۷	۴	۵۲۶۹	۴ ۱۰۰۰ تا کمتر از ۲۰۰۰ هکتار.....
۴۶۰۰	۲	۵	۱	۴۶۰۵	۲ ۲۰۰۰ هکتار و بیش تر.....

مرکز آمار ایران - دفتر کشاورزی

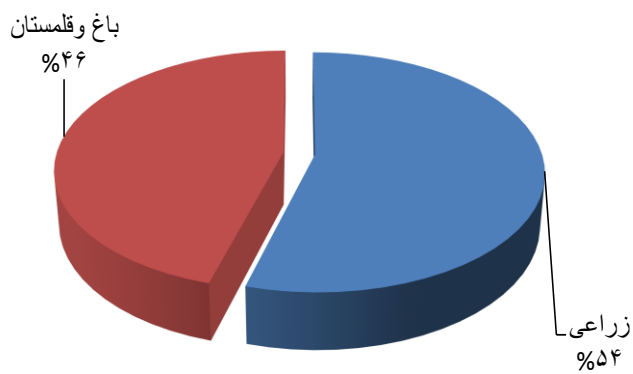
مأخذ: مرکز آمار ایران (ر.پ)

۱۰-۵ بهره برداری های کشاورزی برحسب نوع فعالیت: ۱۳۹۳



مینا: جدول ۵-۲

۲-۵- کاربری اراضی در بهره برداری های کشاورزی با زمین: ۱۳۹۳



مینا: جدول ۵-۳

۴_ ۵_ تعداد بهره برداری و مساحت زمین بهره برداری های با زمین برحسب نوع کشت و شهرستان:
 آبان ۱۳۹۳ (بهره برداری _ هکتار)

کل						شهرستان
مساحت			تعداد بهره برداری			
دیم	آبی	جمع	دیم	آبی	جمع	
۱۱۴۱۲	۷۴۶۰۹۲	۷۵۷۵۰۴	۴۰۷۱	۲۱۰۳۸۸	۲۱۴۴۵۹	جمع.....
.	۳۵۴۵۶	۳۵۴۵۶	.	۳۴۵۹	۳۴۵۹	ارزوئییه.....
.	۱۸۰۰۷	۱۸۰۰۷	.	۶۴۳۵	۶۴۳۵	انار.....
۹۵۸	۲۴۸۷۰	۲۵۸۲۸	۵۳۸	۸۸۷۷	۹۴۱۵	بافت.....
۸۵۷	۳۲۴۰۰	۳۳۲۵۷	۳۷۱	۶۷۲۰	۷۰۹۱	بردسیر.....
⊙	۱۱۰۰۷	۷۰۱۱۰	۱	۱۱۹۲۷	۱۱۹۲۸	بیم.....
۳۱۷۱	۶۳۷۹۴	۶۶۹۶۵	۵۷۳	۲۸۲۰۹	۲۸۷۸۲	جیرفت.....
۳۶۱۱	۱۶۰۳۹	۱۹۶۵۰	۱۱۱۴	۴۷۰۷	۵۸۲۱	رابر.....
⊙	۵۷۶۲	۵۷۶۲	۱	۳۱۷۱	۳۱۷۲	راور.....
۸۶	۶۱۳۵۷	۶۱۴۴۳	۶۵	۲۶۳۲۵	۲۶۳۹۰	رفسنجان.....
۷	۱۳۷۵۳۶	۱۳۷۵۴۳	۳	۱۰۱۲۸	۱۰۱۳۱	رودبار جنوب.....
۱۷	۱۵۳۶۲	۱۵۳۷۹	۷	۵۴۷۸	۵۴۸۵	ریگان.....
۲۴۳	۱۸۶۷۰	۱۸۹۱۳	۳۴۳	۱۳۰۳۶	۱۳۳۷۹	زرند.....
۲۰۵۹	۷۰۸۱۱	۷۲۸۷۰	۷۳۴	۱۷۹۶۱	۱۸۶۹۵	سیرجان.....
۳۳۶	۲۵۲۴۹	۲۵۵۸۵	۲۵۷	۹۶۸۱	۹۹۳۸	شهربابک.....
۲۱	۴۱۷۰۶	۴۱۷۲۷	۵	۱۱۳۵۵	۱۱۳۶۰	عنبرآباد.....
.	۷۹۰۲	۷۹۰۲	.	۲۳۴۱	۲۳۴۱	فاریاب.....
۳	۱۲۰۵۳	۱۲۰۵۶	۶	۵۷۳۴	۵۷۴۰	فهرج.....
.	۴۸۰۱۷	۴۸۰۱۷	.	۴۳۴۹	۴۳۴۹	قلعه گنج.....
۱۱	۵۸۹۳۲	۵۸۹۴۳	۸	۱۲۶۸۰	۱۲۶۸۸	کرمان.....
.	۲۰۲۶۴	۲۰۲۶۴	.	۵۵۶۳	۵۵۶۳	کوهبنان.....
⊙	۱۲۹۸	۱۲۹۸	۱	۱۵۵۱	۱۵۵۲	کهنوج.....
۳۲	۱۲۵۴۶	۱۲۵۷۸	۴۴	۴۵۶۲	۴۶۰۶	منوجان.....
.	۷۰۵۴	۷۰۵۴	.	۶۱۳۹	۶۱۳۹	نرماشیر.....

۴_۵_ تعداد بهره برداری و مساحت زمین بهره برداری های با زمین برحسب نوع کشت و شهرستان :
 آبان ۱۳۹۳ (بهره برداری _ هکتار) (دنباله)

اراضی زراعی						شهرستان
مساحت			تعداد بهره برداری			
دییم	آبی	جمع	دییم	آبی	جمع	
۹۶۴۵	۴۰۲۳۹۰	۴۱۲۰۳۵	۳۳۴۶	۸۵۱۴۹	۸۸۴۹۵	جمع.....
.	۳۲۴۲۹	۳۲۴۲۹	.	۲۴۲۳	۲۴۲۳	ارزوئیه.....
.	۳۷	۳۷	.	۳۷	۳۷	انار.....
۸۹۵	۱۷۲۶۶	۱۸۱۶۱	۴۸۹	۴۴۶۷	۴۹۵۶	بافت.....
۷۱۲	۲۵۰۵۹	۲۵۷۷۱	۳۰۰	۴۷۳۳	۵۰۳۳	بردسیر.....
⊙	۴۲۳۹	۴۲۳۹	۱	۴۴۶۶	۴۴۶۷	بم.....
۳۱۷۱	۳۲۲۵۲	۳۵۴۲۳	۵۷۳	۱۳۳۷۵	۱۳۹۴۸	جیرفت.....
۳۵۵۵	۸۲۱۹	۱۱۷۷۴	۱۰۹۳	۲۸۱۷	۳۹۱۰	رابر.....
⊙	۷۹۹	۷۹۹	۱	۱۳۳۵	۱۳۳۶	راور.....
۲۱	۱۱۱	۱۳۲	۱۹	۳۳۳	۳۵۲	رفسنجان.....
.	۱۳۲۲۴۷	۱۳۲۲۴۷	.	۹۷۳۷	۹۷۳۷	رودبار جنوب....
.	۶۴۶۷	۶۴۶۷	.	۲۱۱۸	۲۱۱۸	ریگان.....
۲۴۳	۲۱۴۴	۲۳۸۷	۳۴۳	۳۳۵۱	۳۶۹۴	زرنند.....
۷۷۰	۱۶۸۳۳	۱۷۶۰۳	۲۸۸	۵۶۱۱	۵۸۹۹	سیرجان.....
۲۶۷	۳۵۶۷	۳۸۳۴	۲۳۰	۲۷۳۹	۲۹۶۹	شهربابک.....
.	۲۴۱۵۹	۲۴۱۵۹	.	۶۹۴۶	۶۹۴۶	عنبرآباد.....
.	۶۶۹۱	۶۶۹۱	.	۱۸۲۱	۱۸۲۱	فاریاب.....
.	۴۰۳۵	۴۰۳۵	.	۱۵۲۹	۱۵۲۹	فهرج.....
.	۴۳۹۹۶	۴۳۹۹۶	.	۳۱۹۳	۳۱۹۳	قلعه گنج.....
۱۱	۱۳۹۵۹	۱۳۹۷۰	۸	۵۳۰۴	۵۳۱۲	کرمان.....
.	۱۷۷۹۷	۱۷۷۹۷	.	۴۷۳۶	۴۷۳۶	کوهبنان.....
⊙	۷۱۰	۷۱۰	۱	۹۸۹	۹۹۰	کهنوج.....
.	۸۲۲۰	۸۲۲۰	.	۲۲۹۰	۲۲۹۰	منوجان.....
.	۱۱۵۴	۱۱۵۴	.	۷۹۹	۷۹۹	نرماشیر.....

۴_۵_ تعداد بهره برداری و مساحت زمین بهره برداری های با زمین برحسب نوع کشت و شهرستان:
 آبان ۱۳۹۳ (بهره برداری _ هکتار) (دنباله)

باغ و قلمستان						شهرستان
مساحت			تعداد بهره برداری			
دیم	آبی	جمع	دیم	آبی	جمع	
۱۷۶۷	۳۴۳۷۰۲	۳۴۵۴۶۹	۸۲۲	۱۷۳۱۹۶	۱۷۴۰۱۸	جمع.....
.	۳۰۲۷	۳۰۲۷	.	۱۶۵۱	۱۶۵۱	ارزوئییه.....
.	۱۷۹۶۹	۱۷۹۶۹	.	۶۴۲۳	۶۴۲۳	انار.....
۶۴	۷۶۰۴	۷۶۶۸	۵۱	۷۶۷۲	۷۷۲۳	بافت.....
۱۴۵	۷۳۴۱	۷۴۸۶	۷۱	۴۱۶۷	۴۲۳۸	بردسیر.....
.	۶۷۶۸	۶۷۶۸	.	۱۰۵۰۹	۱۰۵۰۹	بم.....
.	۳۱۵۴۲	۳۱۵۴۲	.	۲۱۵۲۵	۲۱۵۲۵	جیرفت.....
۵۶	۷۸۱۹	۷۸۷۵	۶۲	۴۲۶۵	۴۳۲۷	رابر.....
.	۴۹۶۴	۴۹۶۴	.	۲۸۱۵	۲۸۱۵	راور.....
۶۵	۶۱۲۴۵	۶۱۳۱۰	۵۲	۲۶۲۳۷	۲۶۲۸۹	رفسنجان.....
۷	۵۲۸۹	۵۲۹۶	۳	۳۰۳۰	۳۰۳۳	رودبار جنوب.....
۱۷	۸۸۹۶	۸۹۱۳	۷	۵۱۵۲	۵۱۵۹	ریگان.....
.	۱۶۵۲۶	۱۶۵۲۶	.	۱۱۷۷۸	۱۱۷۷۸	زرنند.....
۱۲۸۹	۵۳۹۷۸	۵۵۲۶۷	۴۹۴	۱۷۱۷۶	۱۷۶۷۰	سیرجان.....
۶۸	۲۱۶۸۲	۲۱۷۵۰	۲۷	۸۵۰۵	۸۵۳۲	شهربابک.....
۲۱	۱۷۵۴۷	۱۷۵۶۸	۵	۹۰۵۰	۹۰۵۵	عنبرآباد.....
.	۱۲۱۲	۱۲۱۲	.	۱۲۳۶	۱۲۳۶	فاریاب.....
۳	۸۰۱۸	۸۰۲۱	۶	۵۷۱۲	۵۷۱۸	فهرج.....
.	۴۰۲۱	۴۰۲۱	.	۲۷۲۴	۲۷۲۴	قلعه گنج.....
.	۴۴۹۷۳	۴۴۹۷۳	.	۱۰۵۵۳	۱۰۵۵۳	کرمان.....
.	۲۴۶۷	۲۴۶۷	.	۲۱۹۴	۲۱۹۴	کوهینان.....
.	۵۸۸	۵۸۸	.	۱۲۷۳	۱۲۷۳	کهنوج.....
۳۲	۴۳۲۶	۴۳۵۸	۴۴	۳۴۷۲	۳۵۱۶	منوجان.....
.	۵۹۰۰	۵۹۰۰	.	۶۰۷۷	۶۰۷۷	نرماشیر.....

مأخذ- مرکز آمار ایران (ر . پ). مرکز آمار ایران- دفتر کشاورزی.

۵-۵- تعداد بهره‌برداری و سطح کاشت محصولات زراعی در فضای باز برحسب نوع محصول به تفکیک شهرستان: آبان ۱۳۹۳ (بهره‌برداری - هکتار)

گندم						شهرستان
سطح کاشت			تعداد بهره‌برداری			
دیم	آبی	جمع	دیم	آبی	جمع	
۶۱۷	۱۲۶۸۸۸	۱۲۷۵۰۶	۷۱۱	۴۰۹۱۰	۴۱۶۲۱	جمع.....
.	۱۷۶۹۸	۱۷۶۹۸	.	۲۱۴۵	۲۱۴۵	ارزوئییه.....
.	۱۷	۱۷	.	۲۴	۲۴	انار.....
۶۱	۳۴۵۵	۳۵۱۶	۱۰۵	۲۲۵۳	۲۳۵۸	بافت.....
۱۴۰	۴۳۰۴	۴۴۴۴	۱۰۸	۳۱۵۸	۳۲۶۶	بردسیر.....
.	۲۴۵۴	۲۴۵۴	.	۳۳۶۷	۳۳۶۷	بم.....
۷۴	۶۴۷۳	۶۵۴۷	۷۰	۳۰۷۵	۳۱۴۵	جیرفت.....
۴۱	۳۱۵۳	۳۱۹۴	۴۵	۱۹۵۱	۱۹۹۶	رابر.....
⊖	۳۰۲	۳۰۲	۱	۱۱۰۷	۱۱۰۸	راور.....
۱۰	۳۰	۴۰	۱۴	۱۵۰	۱۶۴	رفسنجان.....
.	۳۹۴۸۹	۳۹۴۸۹	.	۴۹۶۱	۴۹۶۱	رودبار جنوب.....
.	۱۸۰۸	۱۸۰۸	.	۶۳۴	۶۳۴	ریگان.....
۱۰۹	۷۷۸	۸۸۷	۱۴۶	۲۲۴۰	۲۳۸۶	زرنند.....
۱۶۳	۴۵۲۵	۴۶۸۸	۱۸۵	۳۸۸۷	۴۰۷۲	سیرجان.....
۱۸	۱۰۱۳	۱۰۳۱	۳۴	۱۲۲۰	۱۲۵۴	شهربابک.....
.	۴۱۶۸	۴۱۶۸	.	۱۷۱۰	۱۷۱۰	عنبرآباد.....
.	۲۴۴۱	۲۴۴۱	.	۶۶۷	۶۶۷	فاریاب.....
.	۸۷۸	۸۷۸	.	۶۳۵	۶۳۵	فهرج.....
.	۲۴۱۱۴	۲۴۱۱۴	.	۱۸۷۳	۱۸۷۳	قلعه گنج.....
۱	۴۰۵۰	۴۰۵۱	۳	۳۱۹۵	۳۱۹۸	کرمان.....
.	۳۳۸۰	۳۳۸۰	.	۹۷۷	۹۷۷	کوهبنان.....
⊖	۲۳۹	۲۳۹	⊖	۶۵۰	۶۵۰	کهنوج.....
.	۱۸۰۰	۱۸۰۰	.	۸۴۶	۸۴۶	منوجان.....
.	۳۱۹	۳۱۹	.	۱۸۵	۱۸۵	نرماشیر.....

۵-۵- تعداد بهره برداری و سطح کاشت محصولات زراعی در فضای باز برحسب نوع محصول به تفکیک شهرستان: آبان ۱۳۹۳ (بهره برداری - هکتار)

جو						شهرستان
سطح کاشت			تعداد بهره برداری			
دییم	آبی	جمع	دییم	آبی	جمع	
۴۱۰۰	۳۴۰۲۶	۳۸۱۲۶	۲۲۴۲	۲۶۶۳۵	۲۸۸۷۷	جمع.....
.	۷۵۷	۷۵۷	.	۵۰۸	۵۰۸	ارزوئییه.....
.	۴	۴	.	۱۱	۱۱	انار.....
۸۱۳	۴۶۵۰	۵۴۶۳	۴۶۵	۳۶۳۱	۴۰۹۶	بافت.....
۵۰۹	۲۸۹۷	۳۴۰۶	۲۸۸	۲۷۰۷	۲۹۹۵	بردسیر.....
.	۳۱۰	۳۱۰	.	۶۶۴	۶۶۴	بیم.....
۳۲۲	۲۱۵۳	۲۴۷۵	۸۳	۱۹۰۸	۱۹۹۱	جیرفت.....
۱۹۷۵	۲۰۶۵	۴۰۴۰	۹۵۵	۱۸۲۲	۲۷۷۷	رابر.....
.	۹۵	۹۵	.	۵۱۷	۵۱۷	راور.....
۷	۳۲	۳۹	۷	۱۳۳	۱۴۰	رفسنجان.....
.	۷۷۱۴	۷۷۱۴	.	۲۱۶۰	۲۱۶۰	رودبار جنوب.....
.	۷۰۰	۷۰۰	.	۴۶۹	۴۶۹	ریگان.....
۱۷	۲۳۲	۲۴۹	۳۰	۱۲۱۴	۱۲۴۴	زرند.....
۲۱۴	۳۳۷۵	۳۵۸۹	۲۱۰	۳۲۲۶	۳۴۳۶	سیرجان.....
۲۳۹	۷۴۷	۹۸۶	۱۹۸	۱۰۸۳	۱۲۸۱	شهربابک.....
.	۱۳۴۶	۱۳۴۶	.	۱۲۳۳	۱۲۳۳	عنبرآباد.....
.	۱۶۲	۱۶۲	.	۶۹	۶۹	فاریاب.....
.	۶۸۱	۶۸۱	.	۶۲۰	۶۲۰	فهرج.....
.	۲۰۴۲	۲۰۴۲	.	۷۰۶	۷۰۶	قلعه گنج.....
۴	۲۳۱۶	۲۳۲۰	۶	۲۴۸۲	۲۴۸۸	کرمان.....
.	۹۱۱	۹۱۱	.	۵۶۹	۵۶۹	کوهبنان.....
.	۵۴	۵۴	.	۲۶۶	۲۶۶	کهنوج.....
.	۶۸۲	۶۸۲	.	۵۴۶	۵۴۶	منوجان.....
.	۱۰۱	۱۰۱	.	۹۱	۹۱	نرماشیر.....

۵-۵- تعداد بهره‌برداری و سطح کاشت محصولات زراعی در فضای باز برحسب نوع محصول به

تفکیک شهرستان: آبان ۱۳۹۳ (بهره‌برداری - هکتار)

سایر محصولات زراعی						شهرستان
سطح کاشت			تعداد بهره برداری			
دیم	آبی	جمع	دیم	آبی	جمع	
۳۷۲	۱۸۴۵۵۶	۱۸۴۹۲۸	۱۹۹	۶۴۸۷۱	۶۵۰۷۰	جمع.....
.	۱۲۲۸۶	۱۲۲۸۶	.	۱۸۵۸	۱۸۵۸	ارزوئییه.....
.	۱۶	۱۶	.	۱۷	۱۷	انار.....
⊙	۲۶۵۲	۲۶۵۲	۱	۲۳۸۵	۲۳۸۶	بافت.....
۱۲	۸۳۷۳	۸۳۸۵	۱۳	۳۷۰۳	۳۷۱۶	بردسیر.....
⊙	۱۳۹۷	۱۳۹۷	۱	۳۲۱۶	۳۲۱۷	بم.....
۵	۲۰۷۴۱	۲۰۷۴۶	۸	۱۰۶۴۵	۱۰۶۵۳	جیرفت.....
۵۴	۱۴۶۵	۱۵۱۹	۹۲	۱۸۵۳	۱۹۴۵	رابر.....
.	۲۳۲	۲۳۲	.	۱۰۱۹	۱۰۱۹	راور.....
۴	۵۷	۶۱	۶	۲۹۹	۳۰۵	رفسنجان.....
۲۵۱	۷۱۳۴۲	۷۱۵۹۳	۳	۸۲۷۳	۸۲۷۶	رودبار جنوب.....
.	۳۹۳۴	۳۹۳۴	.	۲۲۳۰	۲۲۳۰	ریگان.....
۱۳	۳۵۸	۳۷۱	۲۴	۲۱۱۸	۲۱۴۲	زرند.....
۲۳	۱۹۳۸	۱۹۶۱	۱۷	۱۸۵۱	۱۸۶۸	سیرجان.....
۱۰	۱۸۳۸	۱۸۴۸	۳۲	۲۴۳۱	۲۴۶۳	شهربابک.....
.	۱۷۴۲۱	۱۷۴۲۱	.	۶۰۷۲	۶۰۷۲	عنبرآباد.....
⊙	۵۹۱۰	۵۹۱۰	۱	۱۷۷۲	۱۷۷۳	فاریاب.....
.	۲۴۶۶	۲۴۶۶	.	۱۳۸۸	۱۳۸۸	فهرج.....
.	۱۲۳۰۰	۱۲۳۰۰	.	۲۳۴۶	۲۳۴۶	قلعه گنج.....
⊙	۴۲۴۳	۴۲۴۳	۱	۳۸۰۳	۳۸۰۴	کرمان.....
.	۹۰۳۸	۹۰۳۸	.	۴۳۴۹	۴۳۴۹	کوهبنان.....
.	۱۷۵	۱۷۵	.	۷۰۴	۷۰۴	کهنوج.....
.	۵۶۳۶	۵۶۳۶	.	۱۸۳۹	۱۸۳۹	منوجان.....
.	۷۳۸	۷۳۸	.	۷۰۰	۷۰۰	نرماشیر.....

مرکز آمار ایران - دفتر کشاورزی.

مأخذ - مرکز آمار ایران (ر . پ)

۶-۵- مساحت و نوع فعالیت گلخانه در بهره‌برداری‌ها بر حسب شهرستان: آبان ۱۳۹۳ (بهره‌برداری)

شهرستان	گلخانه		تعداد بهره برداری گل و گیاهان زینتی	تعداد بهره برداری محصولات زراعی	تعداد بهره برداری محصولات باغی
	بهره برداری	مساحت (هکتار)			
جمع.....	۱۹۵۵	۱۲۲۳	۳۰	۱۹۰۴	۲۹
ارزوئییه.....	۱۸	۷	۰	۱۸	۰
انار.....	۷	۲	۰	۷	۰
بافت.....	۲۵	۱۳	۰	۲۵	۰
بردسیر.....	۳	۲	۲	۱	۱
بم.....	۲۴	۵	۳	۱۹	۶
چیرفت.....	۱۳۲۲	۷۸۶	۷	۱۳۰۸	۷
رابر.....	۰	۰	۰	۰	۰
راور.....	۳	⊖	۰	۳	۰
رفسنجان.....	۱۸	۴	۰	۱۷	۱
رودبار جنوب.....	۵	۱۱	۱	۳	۱
ریگان.....	۲	⊖	۰	۱	۱
زرند.....	۳	۱	۲	۱	۰
سیرجان.....	۲۷	۱۴	۲	۲۵	۰
شهربابک.....	۲	⊖	۰	۲	۰
عنبرآباد.....	۳۷۰	۲۶۶	۰	۳۶۱	۹
فاریاب.....	۱	⊖	۰	۱	۰
فهرج.....	۰	۰	۰	۰	۰
قلعه گنج.....	۱۳	۵	۰	۱۳	۰
کرمان.....	۴۶	۳۲	۱۱	۳۵	۲
کوهبنان.....	۴	۰۰۰	۲	۳	۰
کهنوج.....	۵۶	۵۱	۰	۵۵	۱
منوجان.....	۶	۲۴	۰	۶	۰
نرماشیر.....	۰	۰	۰	۰	۰

مأخذ: مرکز آمار ایران (ر.پ) - مرکز آمار ایران، دفتر کشاورزی.

۷-۵- بهره برداری های دارای انواع دام در روز آمارگیری و تعداد دام آنها به تفکیک شهرستان: آبان
۱۳۹۳ (رأس)

تعداد گاو و گوساله			تعداد بهره برداری	شهرستان
ماده	نر	جمع		
۱۰۸۳۳۸	۳۳۹۵۲	۱۴۲۲۹۰	۱۶۸۴۶۳	جمع.....
۱۸۳۴	۶۳۵	۲۴۶۸	۵۴۷۰	ارزوئییه.....
۱۲۵۶	۴۷۲	۱۷۲۸	۱۰۶۳	انار.....
۱۰۷۸	۱۹۵	۱۲۷۳	۸۷۱۶	بافت.....
۵۹۴۴	۱۷۴۵	۷۶۸۹	۸۳۲۵	بردسیر.....
۲۷۷۷	۱۰۶۴	۳۸۴۱	۷۷۴۸	بم.....
۱۵۹۸۱	۶۳۶۵	۲۲۳۴۶	۱۷۹۰۴	جیرفت.....
۱۱۳۸	۳۱۷	۱۴۵۵	۵۸۶۳	رابر.....
۵۷۱	۳۲۴	۸۹۵	۳۸۴۵	راور.....
۲۷۷۹	۸۰۵	۳۵۸۴	۴۷۱۶	رفسنجان.....
۱۷۶۷۳	۵۱۶۴	۲۲۸۳۷	۱۴۹۰۶	رودبار جنوب.....
۲۱۸۰	۷۶۵	۲۹۴۵	۷۰۴۵	ریگان.....
۷۷۰	۳۵۸	۱۱۲۸	۸۲۴۵	زرنند.....
۲۳۲۴	۱۶۷۷	۴۰۰۱	۸۹۱۹	سیرجان.....
۷۲۱۸	۲۳۴۷	۹۵۶۵	۸۶۵۳	شهربابک.....
۷۵۵۷	۱۷۱۵	۹۲۷۲	۱۰۶۴۲	عنبرآباد.....
۳۱۹۴	۷۴۴	۳۹۳۸	۳۲۴۵	فاریاب.....
۱۹۲۶	۷۳۱	۲۶۵۷	۴۵۳۹	فهرج.....
۱۱۵۰۸	۲۹۴۴	۱۴۴۵۲	۷۷۷۷	قلعه گنج.....
۱۱۵۴۷	۳۳۳۳	۱۴۷۸۰	۱۱۷۹۲	کرمان.....
۲۹۲۸	۶۸۲	۳۶۱۰	۷۱۵۸	کوهبنان.....
۲۱۲	۹۵	۳۰۷	۲۱۸۱	کهنوج.....
۴۵۴۸	۱۰۳۰	۵۵۷۸	۶۶۸۸	منوجان.....
۱۳۹۵	۵۴۵	۱۹۴۰	۳۰۲۳	نرماشیر.....

۷-۵ بهره برداری های دارای انواع دام در روز آمارگیری و تعداد دام آنها به تفکیک شهرستان: آبان ۱۳۹۳ (رأس) (دنباله)

تعداد بز و بزغاله			تعداد گوسفند و بره			شهرستان
ماده	نر	جمع	ماده	نر	جمع	
۱۱۶۸۱۱۰	۳۰۶۳۲۹	۱۴۷۴۳۳۴	۱۱۶۰۹۹۹	۳۰۱۵۹۸	۱۴۶۲۵۹۷	جمع.....
۵۲۰۰۶	۱۱۲۷۳	۶۳۲۷۹	۳۷۰۱۷	۶۶۲۱	۴۳۶۳۸	ارزوئیه.....
۲۱۳۲	۷۴۴	۲۸۷۶	۱۳۵۵۳	۳۰۷۱	۱۶۶۲۴	انار.....
۷۶۳۲۴	۱۵۹۹۱	۹۲۳۱۵	۸۹۸۴۳	۱۹۹۲۰	۱۰۹۷۶۳	بافت.....
۲۱۰۲۳	۳۹۹۵	۲۵۰۱۸	۷۲۲۹۱	۱۴۶۴۳	۸۶۹۳۴	بردسیر.....
۶۴۶۷۴	۲۳۸۶۲	۸۸۵۳۶	۲۴۹۰۰	۱۱۶۰۹	۳۶۵۰۹	بم.....
۱۶۹۹۹۵	۴۵۴۰۹	۲۱۵۴۰۴	۱۲۹۰۵۷	۳۶۱۳۹	۱۶۵۱۹۶	جیرفت.....
۶۴۴۹۲	۱۴۵۲۶	۷۹۰۱۷	۴۷۳۵۶	۱۱۷۳۳	۵۹۰۸۹	راير.....
۱۵۶۶۱	۷۳۰۳	۲۲۹۶۴	۶۱۴۵	۴۳۹۸	۱۰۵۴۳	راور.....
۱۳۴۲۹	۳۷۴۳	۱۷۱۷۱	۴۶۳۸۶	۱۲۳۳۷	۵۸۷۲۳	رفسنجان.....
۶۹۲۹۹	۱۸۶۴۹	۸۷۹۴۸	۶۲۵۷۵	۱۹۴۶۹	۸۲۰۴۴	رودبار جنوب.....
۷۴۸۹۹	۲۰۷۶۱	۹۵۶۶۰	۲۳۳۱۲	۵۹۹۹	۲۹۳۱۱	ریگان.....
۲۵۸۹۵	۹۹۱۰	۳۵۸۰۵	۳۳۳۵۰	۱۰۸۳۲	۴۴۱۸۲	زرنند.....
۶۸۳۲۱	۱۱۸۱۰	۸۰۱۳۰	۱۴۸۴۱۲	۲۵۹۳۱	۱۷۴۳۴۳	سیرجان.....
۷۴۷۱۸	۲۰۷۲۱	۹۵۴۳۸	۲۲۶۶۰۲	۶۰۲۲۳	۲۸۶۸۲۵	شهربابک.....
۱۱۳۹۸۵	۳۳۲۸۰	۱۴۷۲۶۵	۳۵۶۸۵	۹۳۹۳	۴۵۰۷۸	عنبرآباد.....
۲۸۷۸۷	۷۰۴۳	۳۵۸۲۹	۸۲۹۸	۱۸۱۵	۱۰۱۱۳	فاریاب.....
۲۰۳۹۰	۵۷۵۶	۲۶۱۴۶	۱۴۰۴۹	۳۶۴۳	۱۷۶۹۲	فهرج.....
۷۲۰۳۷	۱۵۱۷۳	۸۷۲۱۰	۳۶۵۲۹	۷۳۳۴	۴۳۸۶۳	قلعه گنج.....
۴۲۸۳۲	۱۴۶۰۰	۵۷۴۳۲	۶۷۵۶۸	۲۲۶۱۴	۹۰۱۸۲	کرمان.....
۲۸۸۲۴	۶۵۱۹	۳۵۳۴۳	۱۶۳۸۱	۴۱۹۵	۲۰۵۷۵	کوهبنان.....
۱۳۲۱۹	۳۲۱۳	۱۶۴۳۲	۳۶۳۴	۱۴۰۰	۵۰۳۴	کهنوج.....
۴۷۱۹۸	۷۲۸۱	۵۴۴۷۹	۷۱۸۴	۱۱۸۲	۸۳۶۵	منوجان.....
۷۹۷۰	۴۶۶۷	۱۲۶۳۷	۱۰۸۷۲	۷۰۹۷	۱۷۹۶۹	نرماشیر.....

۸-۵- بهره برداری های دارای انواع دام و تعداد دام آنهادر روز آمارگیری: آبان ۱۳۹۳ (رأس- نفر)

گاو و گوساله		بز و بزغاله		گوسفند و بره		شهرستان
دام	بهره برداری	دام	بهره برداری	دام	بهره برداری	
۱۴۲۲۸۷	۳۲۰۱۱	۸۴۰۸۶۱	۳۵۲۴۶	۷۴۷۲۷۹	۲۴۶۳۹	جمع.....
۲۴۶۸	۸۵۳	۳۱۵۷۴	۱۱۳۲	۱۳۹۶۵	۴۴۹	ارزوئییه.....
۱۷۲۸	۹۵	۱۷۸۷	۳۳۷	۱۳۳۸۳	۳۵۷	انار.....
۱۲۷۳	۳۷۵	۲۹۵۸۳	۷۷۱	۳۷۷۴۱	۱۳۹۲	بافت.....
۷۶۸۸	۱۴۱۲	۳۰۸۷	۱۴۷	۴۰۸۹۷	۱۶۵۲	بردسیر.....
۳۸۴۱	۱۵۱۴	۶۴۳۹۲	۲۲۱۱	۱۳۶۹۰	۷۳۰	بم.....
۲۲۳۴۶	۴۷۹۶	۱۶۲۶۹۵	۳۱۴۸	۱۱۵۴۲۷	۲۰۹۷	جیرفت.....
۱۴۵۵	۴۱۲	۱۹۵۰۶	۴۱۱	۱۱۰۶۹	۵۵۴	راير.....
۸۹۵	۲۵۷	۱۵۵۶۴	۹۹۸	۵۱۸۲	۵۶۰	راور.....
۳۵۸۴	۲۳۶	۱۰۸۲۰	۱۶۲۶	۴۹۲۰۵	۱۶۹۶	رفسنجان.....
۲۲۸۳۷	۴۷۶۳	۴۵۶۳۴	۲۸۲۶	۳۷۶۶۶	۱۲۸۵	رودبار جنوب.....
۲۹۴۵	۱۰۷۱	۷۹۲۶۹	۲۷۸۹	۱۵۲۶۴	۶۱۴	ريگان.....
۱۱۲۸	۴۱۱	۲۳۴۴۴	۲۰۵۴	۲۷۱۱۹	۱۸۳۱	زرنند.....
۴۰۰۱	۱۷۷	۱۰۹۴۵	۳۹۸	۷۷۸۵۳	۲۰۷۴	سيرجان.....
۹۵۶۵	۱۲۵۰	۱۰۲۵۵	۳۰۱	۱۳۹۰۶۱	۲۴۸۴	شهربابک.....
۹۲۷۲	۳۲۵۲	۱۰۲۴۹۴	۲۴۴۳	۳۱۸۶۶	۱۰۲۸	عنبرآباد.....
۳۹۳۸	۱۲۰۳	۳۲۶۱۴	۱۰۰۵	۵۲۲۳	۲۶۰	فاریاب.....
۲۶۵۷	۱۰۶۹	۱۷۱۲۸	۱۱۲۳	۹۰۸۹	۶۶۷	فهرج.....
۱۴۴۵۳	۲۸۷۵	۶۶۸۷۲	۳۰۴۰	۲۲۹۷۸	۷۹۷	قلعه گنج.....
۱۴۷۷۹	۱۶۳۸	۳۱۵۱۰	۲۱۳۱	۵۵۴۰۳	۲۴۴۸	کرمان.....
۳۶۱۰	۱۳۲۸	۲۳۹۷۰	۱۵۹۰	۱۱۴۳۱	۵۰۷	کوهبنان.....
۳۰۶	۱۰۴	۱۱۹۴۰	۷۳۶	۲۱۴۸	۱۲۹	کهنوج.....
۵۵۷۸	۱۹۹۶	۴۱۰۵۰	۳۶۱۸	۱۲۶۵	۱۲۲	منوجان.....
۱۹۴۰	۹۲۴	۴۷۲۸	۴۱۱	۱۰۳۵۴	۹۰۶	نرماشير.....

۸-۵ بهره برداری های دارای انواع دام و تعداد دام آنها در روز آمارگیری : آبان ۱۳۹۳ (رأس- نفر)(دنباله)

شتر و بچه شتر		گاو میش و بچه گاو میش		شهرستان
دام	بهره برداری	دام	بهره برداری	
۱۲۰۰۰	۱۵۶۳	۱۱۲	۲۱	جمع.....
۲۳۰	۴	۰	۰	ارزوئییه
۲۵۷	۱۳	۰	۰	انار
۰	۰	۰	۰	بافت
۰	۰	۰	۰	بردسیر.....
۱۰	۳	⊙	۱	بم.....
۸	۳	۸۳	۶	جیرفت.....
۱۰۷	۴	۰	۰	رابر
۴۴۶	۶۸	۰	۰	راور.....
۱۳۲	۱۳	⊙	۱	رفسنجان.....
۳۴۹۱	۴۱۹	۲۹	۱۰	رودبار جنوب
۱۸۸۴	۳۵۷	۰	۰	ریگان
۴۹۸	۸۳	۰	۰	زرند.....
⊙	۱	⊙	۱	سیرجان.....
۱۳۷۵	۱۹	۰	۰	شهربابک.....
۱۵۱	۲۰	۰	۰	عنبرآباد.....
⊙	۲	۰	۰	فاریاب
۳۰۶	۱۰۳	۰	۰	فهرج
۲۸۳۳	۳۸۲	⊙	۲	قلعه گنج
۴۶	۱۴	۰	۰	کرمان.....
۱۳۵	۲۲	۰	۰	کوهبنان
۱۶	۹	۰	۰	کهنوج.....
۵۵	۱۲	۰	۰	منوجان.....
۲۰	۱۲	۰	۰	نرماشیر

مأخذ : مرکز آمار ایران (ر.پ) - مرکز آمار ایران، دفتر کشاورزی.

۹-۵- بهره‌برداری‌های دارای دام شیردوشی شده^(۱)، تعداد دام و مقدار تولید شیر هر یک از انواع دام (رأس - تن)

سال	مقدار کل تولید شیر	گوسفند			بز	
		بهره‌برداری	دام شیردوشی شده	مقدار تولید شیر	بهره‌برداری	دام شیردوشی شده
.....۱۳۸۴	۳۱۱۰۳۸	۵۳۲۵۰	۶۷۰۶۶۴	۲۳۰۴۵	۸۹۲۰۵	۹۱۹۹۶۵
.....۱۳۸۷	۱۸۱۱۴۷	۲۴۰۲۷	۲۶۳۲۱۰	۸۸۰۹	۶۵۶۲۰	۶۱۸۰۴۹
.....۱۳۹۰	۲۶۳۱۰۷	۳۹۹۹۵	۵۲۳۸۱۴	۱۶۳۳۳	۶۹۵۳۹	۸۱۸۴۴۶
.....۱۳۹۶	۱۶۲۳۷۴	۳۴۸۰۷	۶۲۵۵۶۴	۲۰۰۶۰	۵۲۶۱۱	۶۳۹۷۰۴

سال	گاو		
	بهره‌برداری	دام شیردوشی شده	مقدار تولید شیر
.....۱۳۸۴	۵۹۰۸۳	۹۹۰۴۸	۲۴۸۰۱۰
.....۱۳۸۷	۳۸۳۸۱	۷۶۸۰۴	۱۵۰۷۹۷
.....۱۳۹۰	۵۰۵۹۹	۹۲۳۶۰	۲۲۶۸۹۲
.....۱۳۹۶	۲۶۲۲۰	۴۹۵۵۵	۱۱۲۰۲۹

(۱) منظور از دام شیردوشی شده، دام ماده‌ای است که در ۳۶۵ روز گذشته نسبت به روز سرشماری زایمان کرده و از آن

شیردوشی شده باشد. دامی که تمام شیر آن به مصرف نوزادش می‌رسد، دام شیردوشی شده محسوب نمی‌شود.

(۲) اختلاف سرجمع با اجزا مربوط به مقدار تولید شیر گاو میش و شتر می‌باشد.

مأخذ - مرکز آمار ایران. (ر. پ) مرکز آمار ایران - دفتر کشاورزی

۱۰- ۵- بهره‌برداری‌های دارای فعالیت باغداری و مقدار تولید محصولات باغی (بهره‌برداری- تن)

سال	تعداد بهره‌برداری‌های دارای فعالیت باغداری	تولید محصولات باغی
.....۱۳۸۶	۲۱۲۵۶۹	۱۸۸۲۱۳۴
.....۱۳۸۹	۱۸۳۸۵۸	۸۴۰۴۶۰
.....۱۳۹۴	۱۷۵۴۵۹	۱۲۳۸۱۸۱
.....۱۳۹۶	۱۷۳۹۸۳	۱۴۴۵۷۵۲

مأخذ - مرکز آمار ایران. (ر. پ). - مرکز آمار ایران. دفتر کشاورزی.

۱۱- ۵- تعداد و مساحت بهره‌برداری‌های دارای باغ و قلمستان (بهره‌برداری- هکتار)

سال	کل باغ و قلمستان		کاشت ساده (تک محصولی)		کاشت مخلوط (چند محصولی)	
	تعداد بهره‌برداری	مساحت	تعداد بهره‌برداری	مساحت	تعداد بهره‌برداری	مساحت
.....۱۳۸۶	۱۹۹۰۳۰	۳۲۶۵۰۶	۱۵۶۲۶۲	۲۴۵۹۰۳	۵۲۴۲۴	۷۱۶۰۳
.....۱۳۸۹	۱۸۰۰۱۶	۲۹۸۶۲۲	۱۲۱۰۱۰	۲۲۶۲۹۱	۶۴۱۲۹	۷۲۳۳۱
.....۱۳۹۴	۱۷۴۵۹۷	۳۴۵۲۸۳	۱۲۳۲۲۵	۲۹۲۶۶۷	۵۸۲۰۴	۵۲۶۱۶
.....۱۳۹۶	۱۷۲۷۱۹	۳۶۲۴۵۹	۱۳۰۶۲۷	۳۰۶۶۴۳	۴۷۷۴۳	۵۵۸۱۶

مأخذ - مرکز آمار ایران. (ر. پ). - مرکز آمار ایران - دفتر کشاورزی.

۱۲- ۵- مرغداری‌های پرورش دهنده مرغ گوشتی و ظرفیت (۱) سالن‌های آن

سال	تعداد مرغداری			ظرفیت (هزار قطعه)	
	کل	فعال	غیر فعال	کل	دارای سیستم دانخوری اتوماتیک
.....۱۳۷۶	۸۳۷	۷۲۸	۱۰۹	۵۷۷۸	۸۳۶
.....۱۳۷۹	۸۳۷	۵۹۰	۲۴۷
.....۱۳۸۰	۸۳۷	۵۶۰	۲۷۷	۶۰۵۴	۵۴۷
.....۱۳۸۳	۷۰۶	۶۳۱	۷۵	۵۸۱۸	۹۸۰
.....۱۳۸۸	۶۷۴	۶۲۴	۵۰	۵۶۲۳	...
.....۱۳۹۰	۶۷۴	۴۸۶	۱۸۸	۵۰۳۳	۱۴۴۵
.....۱۳۹۱	۷۴۷	۶۰۰	۱۴۷	۶۲۲۰	۱۵۲۷
.....۱۳۹۴	۷۴۷	۴۰۹	۳۳۸	۵۷۰۲	۲۵۵۹
.....۱۳۹۶	۷۵۷	۵۴۴	۲۱۳

(۱) منظور از ظرفیت سالن، تعداد مرغ و یا خروسی است که با توجه به امکانات و تأسیسات موجود، قابل پرورش می‌باشد.

مأخذ - مرکز آمار ایران. (ر. پ). - مرکز آمار ایران - دفتر کشاورزی.

۱۳-۵- مقدار و ارزش انواع تولیدات مرغداری های پرورش دهنده مرغ گوشتی (تن-میلیون ریال)

سال	مرغ زنده پرورش یافته		مرغ حذفی ^(۱)		کود
	مقدار	ارزش	مقدار	ارزش	
.....۱۳۷۵	۲۰۸۷۶	۷۹۹۳۱۲	۵۱۹	۱۰۶۹	۱۹۶۳۸
.....۱۳۷۹	۲۱۹۲۸	۱۴۷۷۰۷	۳۸۱	۱۳۴۴	۲۱۳۵۲
.....۱۳۸۳	۲۷۷۶۶	۲۳۷۵۲۹	۲۴۴	۱۲۷۶	۲۰۶۶۵
.....۱۳۸۹
.....۱۳۹۰	۳۶۰۲۷	۷۴۵۳۶۳	۴۱۴	۴۳۵۳	۲۳۳۸۰
.....۱۳۹۱	۴۰۱۳۷	۸۶۶۰۰۶	۲۸۹	۴۲۰۳	۲۷۷۰۷
.....۱۳۹۴	۳۶۶۵۰	۱۵۰۰۳۳۹	۳۴۳	۸۲۰۴	۲۴۸۰۹

(۱) گوشت مرغ و خروس های حذفی که به دلایل مختلف از رده خارج می شوند و یا در پایان دوره بهره برداری به کشتارگاه انتقال می یابند، قابل استفاده است.

مأخذ - مرکز آمار ایران. (ر.پ). - مرکز آمار ایران. دفتر کشاورزی.

۱۴-۵- مرغداری های پرورش دهنده مرغ تخمگذار و پولت، تعداد و ظرفیت^(۱) سالن ها

سال	تعداد مرغداری	تعداد سالن	ظرفیت (هزار قطعه)
.....۱۳۷۵	۱۰	۴۶	۷۲۵
.....۱۳۸۰	۱۴	۵۱	۸۴۶
.....۱۳۸۲	۱۷	۵۴	۹۹۶
.....۱۳۸۵	۱۶	۵۰	۸۹۲
.....۱۳۸۸	۱۷	۴۶	۸۵۳
.....۱۳۹۰	۱۵	۵۱	۸۶۱
.....۱۳۹۱	۱۵	۵۰	۹۶۳
.....۱۳۹۴	۲۴	۱۰۵	۱۳۲۵
.....۱۳۹۶	۳۰	۱۲۳	۱۴۹۶

(۱) منظور از ظرفیت سالن، تعداد مرغ و یا خروسی است که با توجه به امکانات و تأسیسات موجود سالن، در آن قابل پرورش می باشد.

مأخذ- مرکز آمار ایران. (ر.پ). - مرکز آمار ایران. دفتر کشاورزی

۱۵-۵- مقدار ارزش انواع تولیدات مرغداری های پرورش دهنده مرغ تخمگذار و پولت (تن-میلیون ریال)

کود		مرغ حذفی ^(۱)		تخم مرغ خوراکی ^(۲)		سال و شهرستان
ارزش	مقدار	ارزش	مقدار	ارزش	مقدار	
۳۵۱	۶۷۸۳	۲۷۲	۲۴۲	۹۱۵۱	۵۵۸۸۱۳۷۴
۱۱۲۰	۱۰۸۷۱	۵۶۰	۲۷۵	۲۱۴۵۴	۵۹۰۹۱۳۷۷
۱۳۰۰	۹۹۹۱	۱۰۶۰	۲۰۲	۲۱۸۲۲	۶۰۸۰۱۳۷۹
۱۵۲۲	۱۰۸۵۵	۱۷۱۱	۵۱۶	۴۴۲۶۱	۹۰۵۱۱۳۸۱
۱۹۱۵	۷۹۵۸	۲۴۱۰	۳۹۲	۶۳۹۹۰	۱۰۲۵۳۱۳۸۴
۱۹۰۷	۷۹۵۸	۲۴۰۶	۳۹۲	۶۴۹۳۳	۳۹۶۴۰۱۳۸۵
۹۸۰۶	۱۶۰۹۷	۱۷۴۲	۱۳۳	۳۲۹۰۸۳	۱۴۰۶۲۱۳۹۰
۲۴۵۸۲	۱۸۴۱۷	۹۶۰۴	۳۳۲	۵۰۹۰۸۲	۱۴۴۹۷۱۳۹۶

۱- گوشت مرغ و خروس های حذفی به دلایل مختلف از رده خارج می شوند در پایان دوره بهره برداری به کشتارگاه انتقال می یابند، قابل استفاده است. ۲- تخم مرغ خوراکی شامل لبنه و تخم مرغ شکسته می باشد.
 مأخذ - مرکز آمار ایران. (ر. پ). - مرکز آمار ایران. دفتر کشاورزی.

۱۶-۵- تعداد و ظرفیت گاوداری های صنعتی فعال برحسب نوع فعالیت (رأس)

ظرفیت ^(۱)		تعداد	سال و فعالیت
گله مادر	کل		
۱۳۱۹۲	۲۵۹۹۰	۱۶۴۱۳۷۳
۸۳۰۸	۱۸۱۲۵	۱۳۱۱۳۷۵
۱۰۱۱۱	۳۰۱۹۳	۱۶۴۱۳۷۹
...	۳۸۶۸۸	۳۲۴۱۳۸۵
...	...	۶۴۲۱۳۸۶
۱۳۱۲۰	۵۷۷۴۲	۶۵۴۱۳۸۹
...	...	۶۴۰۱۳۹۱
...	۷۹۸۸۸	۶۲۱۱۳۹۲
...	۸۳۰۹۲	۵۹۴۱۳۹۵

- منظور از ظرفیت کل تعداد رأس ۱ دامی است که با توجه به تاسیسات و امکانات موجود قابل نگهداری است و منظور از ظرفیت براساس گله مادر سهمی از ظرفیت کل است که به گاوهای ماده در حال شیردهی و گاوهای خشک اعم از آبستن و غیرآبستن تعلق میگیرد. مأخذ - مرکز آمار ایران. (ر. پ). - مرکز آمار ایران. دفتر کشاورزی

۱۷-۵- تعداد گاو و گوساله گاوداری‌های صنعتی فعال در روز آمارگیری بر حسب نژاد به تفکیک شهرستان (رأس)

گاوداری‌های تولید کننده شیر			کل گاوداری‌ها			سال و شهرستان
بومی	نژاد خارجی	جمع	بومی	نژاد خارجی	جمع کل	
۰	۱۰۱۸۴	۱۰۱۸۴	۸۵	۱۰۸۴۶	۱۰۹۳۱۱۳۷۳
۵۶	۸۱۷۵	۸۲۳۱	۱۱۲	۸۵۹۵	۸۷۰۷۱۳۷۵
۰	۱۱۸۷۵	۱۱۸۷۵	۰	۱۱۸۷۵	۱۱۸۷۵۱۳۷۹
۲۹	۲۳۸۵۴	۲۳۸۸۳	۲۹	۲۳۹۵۹	۲۳۹۸۸۱۳۸۶
...۱۳۸۸
...	۲۸۵	۳۸۵۴۳	۳۸۸۲۸۱۳۸۹
۴۶۸	۳۳۸۰۴	۳۴۲۷۲	۱۰۷۵	۳۶۵۲۱	۳۷۵۹۶۱۳۹۲
...	۷۵۱	۳۲۴۴۳	۳۳۱۹۴۱۳۹۴

مأخذ - مرکز آمار ایران. (ر. پ). - مرکز آمار ایران. دفتر کشاورزی

۱۸-۵- مقدار و ارزش تولید شیر و کود گاوداری‌های صنعتی

کود		شیر		سال و شهرستان
کل گاوداری‌ها	ارزش	مقدار	ارزش	
مقدار (صد تن)	ارزش (میلیون ریال)	مقدار (صد تن)	ارزش (میلیون ریال)	
۲۱۸	۴۵۷	۶۹۲۹	۱۹۴۱۳۷۲
۷۷۹	۲۵۳	۶۸۹۶	۱۲۰۱۳۷۴
۱۳۰۷	۱۷۰	۲۳۲۰۸	۲۰۱۱۳۷۸
۱۰۱۳۰	۵۶۱	۲۴۴۰۰	۴۶۷۱۳۸۵
...۱۳۸۸
...	۸۶۰۱۳۸۹
۲۵۵۸۳	۶۷۳	۷۵۴۶۰۵	۹۹۷۱۳۹۲
۴۷۰۱۷	۴۷۲	۸۸۷۳۷۰	۸۱۵۱۳۹۴

مأخذ - مرکز آمار ایران. (ر. پ). - مرکز آمار ایران. دفتر کشاورزی

۱۹-۵- تعداد و وزن لاشه قابل مصرف انواع دام ذبح شده در کشتارگاه‌های رسمی (لاشه-کیلوگرم)

(دنباله)

شتر و بچه شتر		گاو میش و بچه گاو میش		گاو و گوساله		سال و شهرستان
وزن	تعداد (نفر)	وزن	تعداد	وزن	تعداد	
۴۶۴۴۲۶	۲۶۲۴	.	.	۷۴۷۹۶۶۳	۴۱۲۱۷ ۱۳۹۰
۷۲۸۱۴۹	۴۱۸۶	.	.	۷۹۷۴۳۲۰	۴۴۰۶۵ ۱۳۹۱
۵۹۵۶۲۷	۳۴۶۲	۴۵۰	۳	۶۰۷۹۴۶۰	۲۴۴۸۵ ۱۳۹۲
۶۰۳۱۴۳	۳۴۳۲	.	.	۵۹۵۳۱۳۷	۳۲۱۵۵ ۱۳۹۳
۷۹۲۵۰۴	۴۳۹۴	.	.	۷۳۵۷۱۱۸	۴۰۵۸۶ ۱۳۹۴
۷۰۷۷۸۵	۴۶۵۰	.	.	۵۸۸۷۸۲۶	۳۷۴۸۴ ۱۳۹۵
۱۰۴۰۸۵۹	۶۱۰۰	.	.	۵۳۷۸۲۵۹	۳۲۹۵۴ ۱۳۹۶
۵۹۵۲۴۶	۴۰۸۵	+	+	۴۰۲۹۲۶۶	۲۵۵۳۵ ۱۳۹۷
x	x	x	x	x	x ارزوئیه
۱۹۴۰۰	۹۷	.	.	۲۸۳۵۰	۱۳۵ انار
۶۰۰۰	۵۰	.	.	۴۱۱۶۰	۳۴۳ بافت
۱۰۸۰۲	۱۱۳	.	.	۲۵۵۹۹۶	۱۷۰۳ بردسیر
۶۷۶۲۰	۳۲۲	.	.	۴۱۰۲۱۰	۲۴۱۳ بم
۱۵۴۰۰	۱۱۰	.	.	۳۸۴۸۵۶	۲۷۵۰ جیرفت
۳۶۰	۳	.	.	۳۹۵۳۰	۳۲۶ رابره
۲۷۳۴۰	۱۰۶	.	.	۱۴۵۱۲۵	۴۶۵ راور
۶۱۷۹۲	۴۶۴	.	.	۴۴۸۶۹۰	۲۶۸۷ رفسنجان
x	x	x	x	x	x رودبار جنوب
x	x	x	x	x	x ریگان
۲۴۸۴۰	۲۰۷	.	.	۱۹۳۹۲۰	۱۶۱۶ زرنند
۱۰۰۹۵۰	۶۷۳	.	.	۶۰۷۱۱۰	۳۰۳۶ سیرجان
۵۴۳۱۲	۲۴۸	.	.	۱۷۵۷۸۴	۱۰۲۲ شهرابک
۳۶۰	۳	.	.	۱۸۷۲۰	۱۵۶ عنبرآباد
x	x	x	x	x	x فاریاب
x	x	x	x	x	x فهرج
x	x	x	x	x	x قلعه گنج
۱۹۴۳۲۰	۱۵۹۷	.	.	۱۱۳۲۷۹۵	۷۸۴۷ کرمان
۴۹۱۰	۳۵	.	.	۲۵۷۸۰	۱۷۰ کوهبنان
۶۸۴۰	۵۷	.	.	۱۲۱۲۴۰	۸۶۶ کهنوج
x	x	x	x	x	x منوجان
x	x	x	x	x	x نرماشیر

- شهرستان های ارزوئیه، رودبار، فاریاب، فهرج، قلعه گنج، منوجان و نرماشیر فاقد کشتارگاه می باشد.

مأخذ- مرکز آمار ایران. (ر . پ) .

۲۰-۵- سطح زیر کشت محصولات سالانه (هکتار)

سطح زیر کشت محصولات سالانه			جمع کل	سال و شهرستان
دییم	آبی	جمع		
.	۳۳۵۱۴۰	۳۳۵۱۴۰	۸۱۶۸۰۷ ۱۳۸۹-۹۰
.	۲۸۹۶۱۱	۲۸۹۶۱۱	۷۷۷۴۱۴ ۱۳۹۰-۹۱
.	۳۱۰۲۹۲	۳۱۰۲۹۲	۸۰۴۲۳۹ ۱۳۹۱-۹۲
.	۳۱۰۳۷۳	۳۱۰۳۷۳	۷۸۱۲۰۶ ۱۳۹۲-۹۳
.	۲۹۵۸۵۲/۴	۲۹۵۸۵۲/۴	۶۹۱۱۰۰ ۱۳۹۳-۹۴
.	۲۸۷۳۲۴	۲۸۷۳۲۴	۶۸۶۶۹۹/۷ ۱۳۹۴-۹۵
.	۲۷۹۹۹۶/۲	۲۷۹۹۹۶/۲	۶۷۷۱۶۹/۸ ۱۳۹۵-۹۶
♦	۲۸۱۲۳۱	۲۸۱۲۳۱	۶۷۹۰۶۶ ۱۳۹۶-۹۷
.	۳۷۹۱۰	۳۷۹۱۰	۴۲۳۸۴ ارزوئیه
.	۴۸	۴۸	۱۷۸۱۲ انار
.	۱۲۲۱۰	۱۲۲۱۰	۲۳۴۰۹ بافت
.	۲۲۸۱۶	۲۲۸۱۶	۳۷۲۸۴ بردسیر
.	۵۳۸۸	۵۳۸۸	۱۹۶۱۹ بزم
.	۲۸۳۹۲	۲۸۳۹۲	۵۶۱۹۳ جیرفت
.	۲۹۰۹	۲۹۰۹	۹۱۳۴ رابر
.	۱۷۰۸	۱۷۰۸	۱۱۷۴۵ راور
.	۲۴۹	۲۴۹	۶۵۸۲۷ رفسنجان
.	۴۸۹۰۲	۴۸۹۰۲	۵۸۱۳۶ رود بار جنوب
.	۳۳۸۷	۳۳۸۷	۹۸۴۸ ریگان
.	۲۲۰۴	۲۲۰۴	۳۲۸۶۹ زرنند
.	۷۱۲۹	۷۱۲۹	۵۸۳۸۸ سیرجان
.	۴۲۰۵	۴۲۰۵	۲۱۰۹۴ شهر بابک
.	۱۴۰۵۵	۱۴۰۵۵	۳۴۸۷۳ عنبرآباد
.	۲۰۰۱۸	۲۰۰۱۸	۲۳۰۱۶ فاریاب
.	۳۲۷۰	۳۲۷۰	۱۰۵۷۰ فهرج
.	۲۴۲۸۴	۲۴۲۸۴	۳۲۰۰۹ قلعه گنج
.	۱۰۶۷۸	۱۰۶۷۸	۵۷۱۲۵ کرمان
.	۱۲۴۰	۱۲۴۰	۳۸۹۹ کوهبنان
.	۱۵۷۶۶	۱۵۷۶۶	۲۱۲۴۶ کهنوج
.	۸۷۸۹	۸۷۸۹	۱۸۸۴۱ منوجان
.	۵۶۷۴	۵۶۷۴	۱۳۷۴۵ نرماشیر

۲۰-۵- سطح زیر کشت محصولات سالانه و دائمی (هکتار) (دنباله)

سطح زیر کشت باغات غیر مثمر			سطح زیر کشت باغات مثمر			سال و شهرستان
بارور	نهال	جمع	بارور	نهال	جمع	
۳۵۴۷	۱۰۷۷	۴۶۲۴	۴۲۶۴۷۱	۵۰۵۷۲	۴۷۷۰۴۳ ۱۳۸۹-۹۰
۴۹۵۶	۱۰۷۹	۶۰۳۵	۴۲۹۲۴۱	۵۲۵۲۷	۴۸۱۷۶۸ ۱۳۹۰-۹۱
۵۱۷۶	۱۱۸۶	۶۳۶۲	۴۳۸۲۰۱	۴۹۲۸۴	۴۸۷۵۸۵ ۱۳۹۱-۹۲
۵۳۰۶	۱۲۰۲	۶۵۰۸	۴۱۶۴۱۵	۴۷۹۱۰	۴۶۴۳۲۵ ۱۳۹۲-۹۳
۵۳۰۶	۶۵۹	۵۱۵۹	۳۵۷۸۲۱/۱	۳۲۲۶۷/۵	۳۹۰۰۸۸/۶ ۱۳۹۳-۹۴
۴۳۳۵	۶۳۷	۴۹۷۲	۳۶۰۰۲۳/۶	۳۱۳۸۰/۱	۳۹۱۴۰۳/۷ ۱۳۹۴-۹۵
۴۳۴۶	۵۵۳	۴۸۹۹	۳۶۱۲۵۳/۷	۳۱۰۲۱/۳	۳۹۲۲۷۴/۶ ۱۳۹۵-۹۶
۴۳۴۶	۵۵۳	۴۸۹۹	۳۶۲۵۲۹	۳۰۴۰۷	۳۹۲۹۳۶ ۱۳۹۶-۹۷
.	.	.	۲۸۶۷	۱۶۰۷	۴۴۷۴ ارزوئیه
.	.	.	۱۶۹۲۳	۸۴۱	۱۷۷۶۴ انار
۷۶	۳۲	۱۰۸	۹۴۱۵	۱۶۷۶	۱۱۰۹۱ بافت
۱۰۴۷	۱۰۷	۱۱۵۴	۱۰۹۶۸	۲۳۴۶	۱۳۳۱۴ بردسیر
.	۱۱۴	۱۱۴	۱۲۹۲۳	۱۱۹۴	۱۴۱۱۷ بم
۲۴۵	۴۹	۲۹۴	۲۵۴۵۹	۲۰۴۸	۲۷۵۰۷ جیرفت
.	.	.	۴۳۹۳	۱۸۳۲	۶۲۲۵ رابر
.	.	.	۹۲۸۳	۷۵۴	۱۰۰۳۷ راور
۴۵۶	.	۴۵۶	۶۴۱۵۸	۹۶۴	۶۵۱۲۲ رفسنجان
۵۸	۱۰	۶۸	۸۸۳۳	۳۳۳	۹۱۶۶ رود بار جنوب
.	.	.	۵۴۲۵	۱۰۳۶	۶۴۶۱ ریگان
۱۹۰	۵۰	۲۴۰	۲۷۷۲۴	۲۷۰۱	۳۰۴۲۵ زرنند
۲۰۴	۲۲	۲۲۶	۴۹۷۵۶	۱۲۷۷	۵۱۰۳۳ سیرجان
.	.	.	۱۴۴۷۷	۲۴۱۲	۱۶۸۸۹ شهر بابک
۸۳	۳۶	۱۱۹	۱۸۶۶۵	۲۰۳۴	۲۰۶۹۹ عنبرآباد
۸	۶	۱۴	۲۷۸۷	۱۹۷	۲۹۸۴ فاریاب
.	.	.	۵۸۴۵	۱۴۵۵	۷۳۰۰ فهرج
۱۸	۸	۲۶	۷۴۹۳	۲۰۶	۷۶۹۹ قلعه گنج
۱۹۰۲	.	۱۹۰۲	۴۱۴۷۹	۳۰۶۶	۴۴۵۴۵ کرمان
۱۰	۱۰۰	۱۱۰	۲۲۵۳	۲۹۶	۲۵۴۹ کوهینان
۱۲	۱۰	۲۲	۵۰۷۱	۳۸۷	۵۴۵۸ کهنوچ
۳۷	۹	۴۶	۹۰۶۳	۹۴۳	۱۰۰۰۶ منوجان
.	.	.	۷۲۶۹	۸۰۲	۸۰۷۱ نرماشیر

اداره کل جهاد کشاورزی منطقه جیرفت و کهنوچ

مأخذ- اداره کل جهاد کشاورزی کرمان

۲۱- متوسط هزینه تولید محصولات کشاورزی در یک هکتار به تفکیک زمین و مراحل مختلف

کاشت، داشت و برداشت در سال زراعی (ریال)

۱۳۹۱-۹۲					محصول
برداشت	داشت	کاشت	زمین	جمع	
۱۹۱۹۶۰۰	۳۶۷۱۶۸۰	۷۹۵۱۶۸۰	۱۲۹۳۸۹۶۰	۲۶۴۸۱۹۲۰	گندم آبی
۱۳۶۶۲۰۰	۲۵۹۴۴۰۰	۵۷۰۴۹۲۰	۶۷۶۲۰۰۰	۱۶۴۲۷۵۲۰	جو آبی
۳۹۴۳۷۸۱	۴۶۰۲۳۰۰	۶۶۹۸۱۹۸	۱۱۶۳۸۰۰۰	۲۶۸۸۲۲۷۹	ذرت دانه ای ..
۲۲۰۰۰۰۰۰	۱۰۰۰۰۰۰۰	۵۲۰۰۰۰۰۰	۲۸۰۰۰۰۰۰	۱۱۲۰۰۰۰۰۰	سیب زمینی
۶۱۸۱۲۵۰	۶۱۰۹۹۵۰	۷۹۰۷۴۰۰	۱۳۸۰۰۰۰۰	۳۳۹۹۸۶۰۰	پنبه

۱۳۹۲-۹۳					محصول
برداشت	داشت	کاشت	زمین	جمع	
۵۹۴۳۹۱۰	۱۸۲۴۲۰۶۰	۱۲۹۵۲۸۰۰	۱۲۱۶۱۰۱۰	۴۹۲۹۹۷۸۰	گندم آبی
۸۴۶۶۱۶۰	۱۴۰۳۵۸۱۰	۱۲۷۷۴۴۶۰	۱۰۱۲۳۹۸۰	۴۵۳۹۹۴۱۰	جو آبی
۵۴۵۱۷۳۰	۲۱۳۸۴۱۷۰	۱۶۰۵۹۲۵۰	۱۵۲۴۰۴۵۰	۵۸۱۳۵۶۰۰	ذرت دانه ای
۴۶۹۵۴۵۴۰	۴۳۹۹۰۹۲۰	۱۹۲۸۱۴۵۳۰	۳۹۰۰۲۷۳۰	۳۲۲۷۶۲۷۲۰	سیب زمینی
۱۷۷۰۱۵۰	۱۱۶۱۸۵۱۰	۲۸۲۴۸۰۰	۸۹۸۸۸۹۰	۲۵۲۰۲۳۵۰	پنبه

۱۳۹۳-۹۴					محصول
برداشت	داشت	کاشت	زمین	جمع	
۴۱۴۷۷۲۵	۷۰۴۲۰۹۵	۱۶۶۱۵۴۲۱	۸۱۴۶۲۵۷	۳۶۶۵۱۴۹۸	گندم آبی
۳۹۹۰۲۱۹	۶۹۵۵۵۲۴	۱۴۹۴۹۴۵۰	۶۸۱۲۶۱۸	۳۲۷۰۷۸۱۱	جو آبی
۶۰۸۷۸۵۸	۱۶۸۱۰۴۷۳	۱۴۰۰۰۴۴۶	۱۰۷۶۶۴۰۰	۴۷۶۶۵۱۷۷	ذرت دانه ای
۷۱۷۴۶۳۲۵	۱۷۶۴۵۱۲۵	۱۰۷۷۱۸۸۲۵	۳۲۲۸۵۸۴۶	۲۲۹۳۹۶۱۲۱	سیب زمینی
۳۶۳۸۸۹	۷۱۳۷۲۱	۸۸۱۳۸۹	۸۰۷۷۷۸	۲۷۶۶۷۷۷	پنبه

۲۱-۵ متوسط هزینه تولید محصولات کشاورزی در یک هکتار به تفکیک زمین و مراحل مختلف

کاشت، داشت و برداشت در سال زراعی (ریال) (دنباله)

۱۳۹۴-۹۵					محصول
برداشت	داشت	کاشت	زمین	جمع	
۴۵۰۰۰۰۰	۹۵۵۰۰۰۰	۱۵۳۵۰۰۰۰	۹۸۰۰۰۰۰	۳۹۲۰۰۰۰۰	گندم آبی
۴۰۳۶۴۶۷	۸۳۹۳۷۸۷	۱۳۳۱۰۱۹۲	۹۷۰۵۸۱۷	۳۵۴۴۶۳۲۳	جو آبی
۵۳۴۰۹۵۹	۱۰۲۳۳۶۸۱	۱۵۵۸۴۵۶۱	۱۰۹۷۵۸۳۳	۴۲۱۳۵۰۳۴	ذرت دانه ای ...
۵۸۲۶۶۴۳۷	۴۰۹۱۰۵۷۹	۹۷۵۱۳۰۳۶	۴۱۱۰۳۲۸۵	۲۳۷۷۹۳۳۳۷	سیب زمینی
۶۶۳۹۸۶	۱۱۴۴۳۱۵	۳۱۹۶۴۲	۸۹۳۰۸۹	۳۰۲۱۰۳۲	پنبه

۱۳۹۵-۹۶					محصول
برداشت	داشت	کاشت	زمین	جمع	
۷۳۰۰۰۰۰	۳۱۰۵۰۰۰۰	۱۸۰۴۰۰۰۰	۱۰۸۹۰۰۰۰	۶۷۲۸۰۰۰۰	گندم آبی
۶۳۸۰۰۰۰	۲۴۵۰۰۰۰۰	۱۷۳۰۰۰۰۰	۱۰۸۶۵۰۰۰	۵۹۰۴۵۰۰۰	جو آبی
۶۴۰۰۰۰۰	۲۸۳۰۰۰۰۰	۱۶۸۴۰۰۰۰	۱۰۸۱۰۰۰۰	۶۲۳۵۰۰۰۰	ذرت دانه ای ...
۵۹۳۰۰۰۰۰	۴۵۳۰۰۰۰۰	۱۴۴۹۳۰۰۰۰	۴۶۵۰۰۰۰۰	۲۹۶۰۳۰۰۰۰	سیب زمینی
۴۰۰۰۰۰۰	۵۵۰۰۰۰۰	۸۵۰۰۰۰۰	۸۰۰۰۰۰۰	۲۶۰۰۰۰۰	پنبه

۹۷-۱۳۹۶					محصول
برداشت	داشت	کاشت	زمین	جمع	
۸۲۵۹۹۰۵	۳۶۱۲۵۱۲۶	۲۱۱۴۹۲۲۵	۱۲۳۶۱۹۹۶	۷۷۸۹۶۲۵۲	گندم آبی
۶۵۶۱۲۳۴	۲۷۶۸۸۴۲۸	۱۹۰۵۸۱۹۹	۱۱۳۴۷۰۵۴	۶۴۶۵۴۹۱۵	جو آبی
۷۴۹۱۲۰۹	۳۵۴۳۸۳۶۲	۲۰۹۰۸۶۷۵	۱۲۳۶۴۱۰۸	۷۶۲۰۲۳۵۴	ذرت دانه ای ...
۶۹۸۰۲۴۱۰	۵۸۸۵۷۴۷۲	۱۹۰۶۱۷۳۵۰	۵۵۳۸۸۳۱۳	۳۷۴۶۶۵۵۴۵	سیب زمینی
۱۳۳۶۶۶۷	۱۸۷۳۳۸۷	۴۳۹۱۶۷	۳۸۳۳۳۴	۴۰۳۲۵۵۵	پنبه

مأخذ- اداره کل جهاد کشاورزی کرمان مأخذ- اداره کل جهاد کشاورزی جیرفت و کهنوج

۲۲-۵- سطح زیر کشت و مقدار تولید محصولات کشاورزی اصلی سالانه (به استثنای نباتات صنعتی)
(هکتار- تن)

۱۳۹۳-۹۴		۱۳۹۱-۹۲		نام محصول
تولید	سطح زیر کشت	تولید	سطح زیر کشت	
۶۲۰۳۱۵	۱۴۷۴۶۰	۶۲۴۴۰۹	۱۵۰۹۵۵	غلات.....
۳۰۰۰۹۱	۹۰۵۱۱	۳۱۹۵۰۵	۹۴۲۶۳	گندم.....
۷۵۰۵۸	۲۴۴۵۵	۷۶۵۵۱	۲۳۵۵۳	جو.....
۲۴۵۱۶۶	۳۲۴۹۴	۲۲۸۳۵۳	۳۳۱۳۹	ذرت دانه ای.....
.	.	.	.	سایر.....
۲۵۴۴	۱۹۹۳	۲۱۸۹	۲۰۹۵	حبوبات.....
۶۲۳	۴۶۵	۶۲۰	۴۸۸	نخود.....
۶۱۹	۵۱۷	۷۱۶	۷۸۵	لوبیا.....
۵۲۰	۵۲۵	۵۳۷	۵۴۴	عدس.....
۷۸۲	۴۸۶	۳۱۶	۲۷۸	سایر.....
۱۴۵۳۳۳۳	۴۶۰۲۲,۶	۱۷۲۴۶۶۵	۳۵۴۳۵	محصولات جالیزی.....
۶۱۷۰	۳۲۸,۶	۳۷۶۴	۱۷۸	خریزه.....
۷۴۱۳۷۹	۲۵۵۶۹	۱۰۰۶۵۷۰	۱۱۸۳۲	هندوانه.....
۴۷۱۶۵۳	۱۷۶۷۰	۴۲۳۷۵۰	۲۱۳۰۷	خیار سبز.....
۲۳۴۱۲۱	۲۴۵۵	۲۹۰۵۸۱	۲۱۱۸	سایر.....
۱۴۵۰۹۴۴	۴۵۳۱۹	۱۰۰۰۲۲۵	۵۵۱۹۵	سبزیجات.....
۳۷۷۳۰۷	۱۳۶۲۹	۳۰۵۴۴۳	۱۱۶۴۷	سیب زمینی.....
۴۴۷۸۸۹	۹۱۳۳	۲۱۳۶۰۱	۴۵۱۲	پیاز.....
۵۳۵۱۱۶	۱۸۱۵۱	۴۲۶۴۳۳	۳۵۹۸۹	گوجه فرنگی.....
۹۰۶۳۲	۴۴۰۶	۵۴۷۴۸	۳۰۴۷	سایر.....
۲۷۰۳۲۰۴	۵۵۳۰۸	۷۷۳۳۴۷	۴۸۹۸۹	نباتات علوفه ای.....
۵۳۵۸۲۹	۴۲۶۶۴	۴۷۹۶۵۸	۳۹۷۵۶	یونجه.....
۲۰۵۹۵۳۹	۵۲۰۶	۲۰۸۰۶۳	۴۰۰۲	ذرت علوفه ای.....
۱۰۷۸۳۶	۷۴۳۸	۸۵۶۲۶	۵۲۳۱	سایر.....
۶۲۳۹۹	۴۹۶۹	۵۶۸۲۸	۵۳۸۶	سایر محصولات.....

۲۲-۵- سطح زیر کشت و مقدار تولید محصولات کشاورزی اصلی سالانه (به استثنای نباتات صنعتی) (هکتار-تن) (دنباله)

۱۳۹۶-۹۷		۱۳۹۵ - ۹۶		۱۳۹۴ - ۹۵		نام محصول
تولید	سطح زیر کشت	تولید	سطح زیر کشت	تولید	سطح زیر کشت	
۶۸۰۹۴۳/۴	۱۴۷۱۶۰/۳	۶۰۴۴۵۲/۶	۱۲۳۶۸۱	۶۳۶۷۹۶/۵	۱۳۲۰۰۰	غلات.....
۳۳۵۷۲۷	۷۴۶۴۳	۳۲۹۰۷۶/۳	۷۶۵۰۰	۳۱۴۸۹۰	۷۸۰۰۰	گندم.....
۹۴۱۳۵/۱	۲۹۷۷۸/۹	۷۸۹۳۲/۳	۲۴۲۳۶	۸۰۷۸۵	۲۴۵۰۰	جو.....
۱۵۱۵۴۰/۲	۲۹۷۳۸/۷	۱۹۴۱۰۴	۲۱۷۴۵	۲۳۸۷۸۲	۲۸۳۰۰	ذرت دانه ای.....
۹۹۵۴۱/۱	۱۲۹۹۹/۷	۲۳۴۰	۱۲۰۰	۷۳۷۷	۴۸۵۰	سایر.....
۷۲۰۰/۹	۴۴۹۹/۸	۷۴۴۲/۹	۵۶۷۴/۱	۷۲۱۰	۵۶۸۹	حبوبات.....
۷۷۴/۶	۵۲۲/۸	۶۸۸/۶	۵۱۷	۸۲۹	۶۳۰	نخود.....
۳۸۱۶	۲۳۸۷/۹	۳۴۱۶/۴	۲۳۲۰	۳۲۲۰	۲۵۰۰	لوبیا.....
۳۸۷/۳	۳۵۴/۱	۳۴۱	۳۱۸	۳۷۶	۳۴۵	عدس.....
۲۲۲۳	۱۲۳۵/۰	۲۹۹۶/۹	۲۵۱۹/۱	۲۷۸۵	۲۲۱۴	سایر.....
۱۱۱۱۳۱۹	۳۴۶۵۰/۸	۱۰۹۸۶۴۵/۳	۳۶۳۱۷	۱۱۰۲۲۵۶	۳۵۹۳۵	محصولات جالیزی.....
۹۷۴۵	۴۲۰	۹۵۷۹/۹	۴۳۰	۵۰۸۴	۲۴۵	خریزه.....
۵۴۸۹۱۹	۱۶۵۴۸	۵۵۱۹۹۵	۱۷۱۱۰	۵۷۸۳۷۵	۱۷۵۰۰	هندوانه.....
۵۱۹۷۴۲	۱۶۲۸۰/۴	۴۸۳۸۰۵	۱۶۴۰۰	۴۸۲۰۵۵	۱۶۴۰۰	خیار سبز.....
۳۲۹۱۳	۱۴۰۲/۴	۵۳۲۶۶	۲۳۷۷	۳۶۷۴۲	۱۷۹۰	سایر.....
۱۲۹۵۰۱۰/۳	۳۷۲۶۲/۱	۱۲۲۱۴۳۲/۷	۳۷۷۶۸/۱	۲۱۵۱۶۷	۸۹۲۵	سبزیجات.....
۳۹۰۰۸۰/۴	۱۱۸۳۲	۳۵۱۶۰۳	۱۱۴۱۷	۳۴۶۰۷۰	۱۱۵۰۰	سیب زمینی.....
۳۰۹۱۲۴/۷	۵۸۳۰/۴	۲۷۲۸۷۰/۱	۵۶۶۸	۳۷۶۵۲۷	۶۵۵۰	پیاز.....
۴۶۸۶۸۳/۹	۱۳۶۱۸/۱	۴۶۴۳۷۱/۸	۱۳۸۷۰	۴۱۰۵۶۲	۱۳۲۵۰	گوجه فرنگی.....
۱۲۷۱۲۱/۳	۵۹۸۱/۶	۱۳۲۵۸۷/۸	۶۸۱۳/۱	۵۹۹۸۳	۳۴۶۰	سایر.....
۱۱۴۴۴۱۳/۶	۵۶۳۴۰/۴	۱۲۷۴۵۲۸/۳	۶۰۴۹۵	۱۰۸۸۳۱۴	۵۵۲۲۸	نباتات علوفه ای.....
۴۸۴۶۰۹	۳۸۹۶۷/۳	۵۱۵۶۹۲/۶	۴۰۸۵۰	۵۳۶۳۸۵	۴۲۲۰۰	یونجه.....
۴۱۱۵۴۸	۷۰۱۰/۲	۴۴۰۵۴۰	۷۵۰۰	۱۲۴۰۸۰۰	۵۳۸۰	ذرت علوفه ای.....
۲۴۸۲۵۶/۶	۱۰۳۶۲/۹	۳۱۸۲۹۵/۷	۶۱۵۴	۲۴۳۵۲۹	۷۳۷۸	سایر.....
۶۵۵۷/۸	۳۷۵۰/۶	۹۷۰۳/۹	۵۰۷۴	۲۱۸۲۷	۱۴۲۹۵	سایر محصولات.....

مأخذ - اداره کل جهاد کشاورزی منطقه جیرفت و کهنوج

مأخذ - اداره کل جهاد کشاورزی کرمان

۲۳-۵- سطح زیر کشت و تولید برخی از محصولات سالانه (به استثنای نباتات صنعتی) بر حسب شهرستان: ۱۳۹۷ (هکتار-تن)

یونجه		جو		گندم		
تولید	سطح	تولید	سطح	تولید	سطح	
۴۸۴۶۰۸	۳۸۹۶۷	۹۴۱۳۵	۲۹۷۷۹	۳۳۵۷۲۷	۷۴۶۴۳	جمع.....
۵۱۶۷	۳۳۲	۴۴۰۱	۱۱۹۸	۹۲۶۱۷	۱۶۷۵۹	ارزوئییه.....
۵۲	۷	۴۷	۱۲	۴۵	۱۵	انار.....
۱۳۶۵۹	۱۵۹۵	۹۹۴۶	۳۶۶۹	۱۲۰۱۴	۳۰۴۷	بافت.....
۵۰۶۲۰	۴۹۴۳	۲۴۷۳۶	۵۱۴۰	۲۵۶۷۷	۵۷۳۸	بردسیر.....
۵۹۵۵۶	۴۰۲۵	۳۱۴۴	۸۹۲	۲۸۸۳	۷۹۳	بم.....
۷۱۹۸۶	۵۰۴۰	۳۹۵۸	۱۷۹۴	۱۳۵۰۸	۳۴۵۹	جیرفت.....
۴۴۷۲	۵۶۴	۵۲۲۲	۱۴۴۲	۳۰۰۵	۹۰۳	رابر.....
۲۶۳۶	۲۸۸	۸۱۹	۲۳۳	۱۷۷۰	۵۰۲	راور.....
۳۳۷	۵۷	۲۶۳	۹۹	۷۹	۳۱	رفسنجان.....
۴۲۴۳۸	۲۹۷۱	۶۴۶۶	۲۹۳۱	۷۰۹۱۸	۱۴۸۵۳	رودبار جنوب.....
۲۴۹۱۸	۱۷۹۱	۱۱۶۵	۳۳۳	۲۸۶۹	۷۹۴	ریگان.....
۴۷۲۸	۴۷۵	۷۰۵	۱۹۴	۲۲۶۵	۶۰۷	زرند.....
۷۰۵۷	۱۲۳۰	۷۲۵۸	۱۹۷۶	۷۸۲۰	۲۱۲۸	سیرجان.....
۱۷۴۸۸	۲۵۸۱	۳۴۵۴	۱۱۲۳	۳۸۱۲	۱۰۷۱	شهر بابک.....
۲۰۳۴۴	۱۴۲۴	۲۲۳۰	۱۰۱۱	۶۷۵۴	۱۴۲۴	عنبرآباد.....
۱۴۶۶۶	۱۰۲۷	۲۶۵۹	۱۲۰۵	۲۷۰۱۶	۵۵۹۵	فاریاب.....
۳۳۲۴۳	۲۳۰۳	۲۰۲۱	۷۹۳	۱۵۷۲	۵۸۳	فهرج.....
۱۷۵۸۲	۱۳۱۹	۳۰۴۰	۱۴۸۴	۳۳۷۷۰	۹۷۶۶	قلعه گنج.....
۲۵۳۱۳	۲۲۰۳	۶۳۸۷	۱۸۲۹	۷۳۹۰	۲۰۵۰	کرمان.....
۷۱۰	۹۳	۵۶۸	۱۳۹	۸۸۱	۲۴۷	کوهبنان.....
۱۱۵۷۲	۸۱۰	۲۲۵۵	۱۰۲۲	۱۳۰۸۶	۲۸۴۹	کهنوج.....
۵۰۸۶	۳۶۳	۹۸۹	۶۴۳	۳۳۷۷	۷۱۲	منوجان.....
۵۰۹۸۰	۳۵۱۸	۲۴۰۳	۶۱۶	۲۵۹۹	۷۱۶	نرماشیر.....

مأخذ- اداره کل جهاد کشاورزی منطقه جیرفت و کهنوج مأخذ- اداره کل جهاد کشاورزی کرمان

۲۴-۵- سطح زیر کشت و مقدار تولید برخی از نباتات صنعتی (هکتار/ تن)

دانه های روغنی		پنبه		سال و شهرستان
تولید	سطح	تولید	سطح	
۱۵۵۵۴	۱۲۷۴۵	۶۱۸۵	۲۸۸۴ ۱۳۸۵
۱۱۳۴۳/۶	۱۲۷۱۵/۶	۳۳۲۲	۲۴۶۷ ۱۳۹۰
۱۳۲۱۵	۱۲۱۸۹/۶	۵۱۰۰	۱۹۰۰ ۱۳۹۲
۹۵۶۸	۹۴۹۹/۸	۳۲۵۰	۱۳۰۰ ۱۳۹۳
۱۴۴۲/۷	۱۱۷۹	۳۲۵۰	۱۳۰۰ ۱۳۹۴
۱۶۵۱۵/۵	۱۱۴۴۷	۳۰۰۰	۱۲۰۰ ۱۳۹۵
۱۸۰۰۲/۲	۱۲۹۳۷	۱۸۰۰	۹۰۰ ۱۳۹۶
۱۴۳۷۰	۱۲۴۴۹	۱۸۰۰	۹۰۰ ۱۳۹۷
۸۱۶	۶۸۰	۱۸۰۰	۹۰۰ ارزوئیه
. انار
۳۱۶	۲۴۳ بافت
۱۹۵	۱۳۰ بردسیر
۹۱	۷۰ بم
۸۴۸	۷۴۳ جیرفت
. رابر
۸۵	۷۷ راور
. رفسنجان
۵۴۵۳	۴۶۸۷ رودبار جنوب
۱۷۵	۱۴۰ ریگان
. زرنند
۱۰۰	۸۰ سیرجان
۷۵	۶۰ شهر بابک
۵۱۴	۴۷۷ عنبرآباد
۳۰۹	۲۴۹ فاریاب
۱۸۸	۱۵۰ فهرج
۴۰۹۶	۳۷۰۸ قلعه گنج
۳۵۳	۲۲۰ کرمان
. کوهبنان
۴۹۹	۴۹۳ کهنوج
۱۲۹	۱۴۲ منوجان
۱۳۰	۱۰۰ نرماشیر

مأخذ: اداره کل جهاد کشاورزی کرمان / مأخذ: اداره کل جهاد کشاورزی منطقه جیرفت و کهنوج

۲۵-۵- مساحت جنگل کاری بر حسب نوع مالکیت (هکتار)

شرح	جمع	دولتی	خصوصی
.....۱۳۸۵	۵۷۴۶	۴۷۹۰	۹۵۶
.....۱۳۹۰	۱۶۲۲	۱۲۱۷	۴۰۵
.....۱۳۹۲	۸۱۸	۲۷۱	۵۴۷
.....۱۳۹۳	۳۲۲۸	۲۹۲۸	۳۰۰
.....۱۳۹۴	۱۱۰۳	۱۰۰۳	۱۰۰
.....۱۳۹۵	۱۳۷۰	۹۷۳	۳۹۷
.....۱۳۹۶	۱۶۱۸/۵	۱۱۲۱/۵	۴۹۷
.....۱۳۹۷	۲۰۱۵/۵	۱۷۱۵/۵	۳۰۰

اداره کل منابع طبیعی جنوب

مأخذ: اداره کل منابع طبیعی کرمان

(هکتار - اصله)

۶۲-۵- مساحت نهالستان و تولید آن

تولید			مساحت			سال و شهرستان
خصوصی	دولتی	جمع	خصوصی	دولتی	جمع	
.	۲۸۰۰۰۰	۲۸۰۰۰۰	.	۴۴۷/۳	۴۴۷/۳	۱۳۹۶.....
+	۱۱۱۵۰۰۰	۱۱۱۵۰۰۰	+	۴۴۷	۴۴۷	۱۳۹۷.....
.	ارزوئیه.....
.	انار.....
.	بافت.....
.	بردسیر.....
.	۱۵۵۰۰۰	۱۵۵۰۰۰	.	۳۹	۳۹	بم.....
.	۹۰۰۰۰	۹۰۰۰۰	.	۲	۲	جیرفت.....
.	رابر.....
.	راور.....
.	رفسنجان.....
.	.	.	.	۳	۳	رودبار جنوب.....
.	ریگان.....
.	زرند.....
.	سیرجان.....
.	شهربابک.....
.	عنبرآباد.....
.	.	.	.	۳	۳	فاریاب.....
.	فهرج.....
.	قلعه گنج.....
.	۸۷۰۰۰۰	۸۷۰۰۰۰	.	۴۰۰	۴۰۰	کرمان.....
.	کوهبنان.....
.	.	.	.	۱	۱	کهنوج.....
.	منوجان.....
.	نرماشیر.....

مأخذ- سازمان جهاد کشاورزی استان...، اداره کل منابع طبیعی.

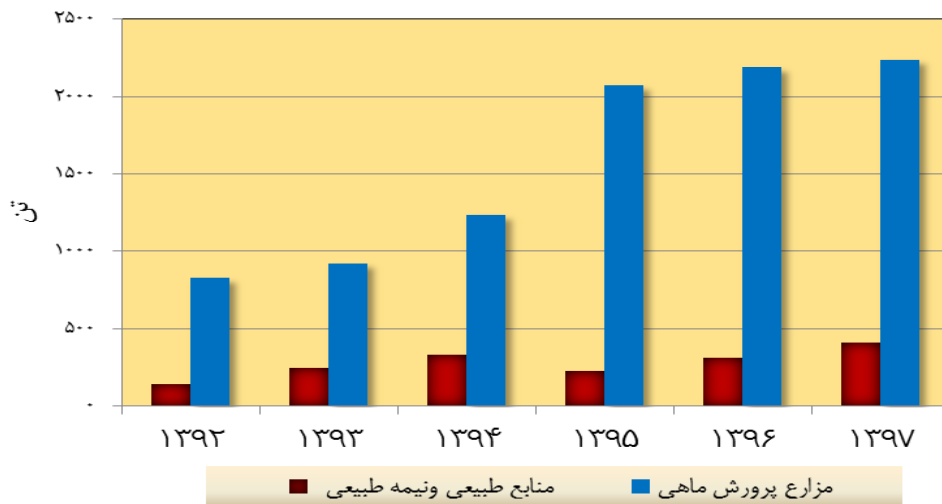
۵- کشاورزی، جنگلداری و شیلات
 ۲۷-۵- مقدار تولید آبزی پروری

۲۴۱
 (تن)

برداشت از منابع طبیعی و نیمه طبیعی	مزارع پرورش ماهی			پرورش ماهی در قفس	جمع	سال
	مزارع پرورش ماهی خاویاری	مزارع پرورش ماهی سردآبی	مزارع پرورش ماهی گرمابی			
۳۲/۳	۰	۳۸۴/۱	۹۰/۱	۰	۵۰۶/۵۱۳۸۵
۱۴۵	۰	۴۵۲	۱۵۰	۰	۷۴۷۱۳۹۰
۱۴۳	۰	۶۵۰	۱۷۷	۰	۹۷۰۱۳۹۲
۲۴۵	۰	۵۰۴	۴۲۰	۰	۱۱۶۹۱۳۹۳
۳۳۵	۵	۶۷۰	۵۵۰	۰	۱۵۶۰۱۳۹۴
۲۲۷	۱۸	۱۰۱۵	۱۰۲۶	۰	۲۲۸۶۱۳۹۵
۳۱۰	۳۷	۱۲۲۵	۸۸۸	۰	۲۴۶۰۱۳۹۶
۴۱۰	۷۵	۱۲۲۵	۹۴۰	۰	۲۶۵۰۱۳۹۷

- پرورش میگو در استان صورت نمی گیرد.
 مأخذ: مدیریت شیلات استان کرمان

۳-۵- مقدار تولید آبزی پروری



مینا جدول ۲۷-۵

۲۸-۵- میزان استحصال خاویار و گوشت از انواع ماهیان خاویاری (تن)

خاویار						سال
بستر	سیبری	استرلیاد	دراکول	فیل ماهی	جمع	
.۱۳۸۵
.۱۳۹۰
.۱۳۹۲
.۱۳۹۳
.۱۳۹۴
.۱۳۹۵
.۱۳۹۶
♦	♦	♦	♦	♦	♦۱۳۹۷

گوشت						سال
بستر	سیبری	استرلیاد	دراکول	فیل ماهی	جمع	
.۱۳۸۵
.۱۳۹۰
.۱۳۹۲
.۱۳۹۳
.	۱	.	.	۴	۵۱۳۹۴
۵	۲	۱	.	۱۰	۱۸۱۳۹۵
۶	۳	۲	۱	۲۵	۳۷۱۳۹۶
۱۱	۵	۵	۴	۵۰	۷۵۱۳۹۷

مآخذ: اداره کل شیلات استان کرمان

۲۹-۵- میزان تولید انواع گونه های بچه ماهیان (هزار قطعه)

سال	جمع	سفید	خاویاری	کپور ماهیان	آزاد	قزل آلا	سیم	سوف	سایر
.....۱۳۸۵	۱۸۰۰	*	*	*	*	۱۸۰۰	*	*	*
.....۱۳۹۰	۱۹۷۰	*	*	*	*	۴۶۰	*	*	۱۵۱۰
.....۱۳۹۲	۱۱۴۵	*	*	۶۰	*	۶۶۰	*	*	۴۲۵
.....۱۳۹۳	۲۰۵۰	*	*	۱۵۰	*	۶۳۰	*	*	۱۲۷۰
.....۱۳۹۴	۳۰۸۰	*	*	۱۲۰	*	۱۴۶۰	*	*	۱۵۰۰
.....۱۳۹۵	۳۲۶۲	*	*	*	*	۱۴۲۰	*	*	۱۸۴۲
.....۱۳۹۶	۳۲۴۵	*	*	*	*	۹۴۵	*	*	۲۳۰۰
.....۱۳۹۷	۴۰۱۵	*	*	*	*	۱۶۰۰	*	*	۵۶۱۵

-عدم تولید بچه ماهی کپور ماهیان از سال ۱۳۹۵ به بعد، به دلیل مشکل تامین آب مزرعه در اثر خشکسالی می باشد که

در حال حاضر تعطیل می باشد.

مآخذ: اداره کل شیلات استان کرمان

۳۰-۵- تعداد شاغلان زیربخش شیلات (آبزی پروری) استان

تعداد شاغلان	سال و شهرستان
۰ ۱۳۸۵
۰ ۱۳۹۰
۰ ۱۳۹۲
۰ ۱۳۹۳
۰ ۱۳۹۴
۰ ۱۳۹۵
۷۱۴ ۱۳۹۶
۸۴۵ ۱۳۹۷

مأخذ : اداره کل شیلات استان کرمان

۳۱-۵- مساحت مزارع پرورش ماهی و میگو (هکتار)

شرح	۱۳۸۵	۱۳۹۰	۱۳۹۳	۱۳۹۴	۱۳۹۵	۱۳۹۶	۱۳۹۷
جمع.....	+++	+	۱۰۹	۵۹۲	۳۶۶	۲۶۸	۱۵۲
پرورش ماهی گرمابی.....	+++	۰	۹	۱۳	۲۰	۱۲	۱۳
پرورش ماهی سردابی.....	+++	۰	۱۲	۱۰	۱۰	۱۰	۱۵
برداشت از منابع آبی طبیعی و نیمه طبیعی.....	+++	۰	۸۸	۵۶۹	۳۳۵	۲۴۵	۱۲۴
پرورش میگو.....	+++	۰	۰	۰	۰	۰	۰

مأخذ : اداره کل شیلات استان کرمان

۳۲-۵- مشخصات عمومی شرکت‌های تعاونی کشاورزی فعال تحت پوشش اداره کل تعاون در پایان سال (هزار ریال)

سرمایه (هزار ریال)	شاغلان مزد و حقوق بگیر	عضو	تعداد	سال و شهرستان
۱۲۲۱۶۴۶	۸۲۶	۱۶۰۳	۱۱۷۱۳۷۰
۹۷۵۴۲۰۶	۲۵۳۰	۵۴۲۳	۳۷۲۱۳۷۵
۲۰۰۷۶۲۲۷	۵۰۶۰	۹۵۰۷	۷۵۶۱۳۸۵
۱۴۳۶۰۶۵۸۹	۱۰۵۷۷	۱۷۷۲۸	۱۳۸۹۱۳۹۰
۱۶۶۴۶۴۰۲۲	۱۵۱۲۴	۲۰۴۳۴	۱۶۲۶۱۳۹۴
۱۷۷۰۶۲۷۹۷	۱۵۱۰۹	۲۰۵۹۹	۱۵۹۷۱۳۹۵
۱۱۶۹۴۲۳۳۵	۱۵۰۷۹	۱۹۶۰۶	۱۵۱۶۱۳۹۶
۱۳۶۲۱۳۸۲۳	۱۴۸۶۰	۱۹۴۹۷	۱۴۴۵۱۳۹۷
۴۴۴۷۷۹۰	۲۴۹	۴۱۰	۳۸ارزوئییه
۲۳۳۰۰۰	۳۵	۹۲	۴انار
۱۰۶۵۸۳۰۲	۱۵۲۳	۱۸۱۳	۱۶۸بافت
۲۲۱۱۲۰۰	۳۹۲	۵۵۱	۵۴بردسیر
۴۲۶۱۸۲۵۰	۳۴۶	۵۵۱	۳۳بم
۱۰۳۵۵۲۸۵	۳۵۶۵	۱۷۵۰	۱۷۴جیرفت
۱۵۴۰۴۲۵	۲۳۶	۳۴۲	۳۸رابر
۶۴۳۳۴۰	۷۸	۲۳۰	۹راور
۸۶۳۶۰۰	۴۵	۷۰۸	۱۱رفسنجان
۱۸۱۴۵۲	۲۴۰	۳۹۲	۵۲رودبار جنوب
۲۸۱۵۸۰	۲۷۶	۳۰۴	۴۲ریگان
۳۴۲۴۵۵۰	۱۵۵	۳۶۷	۲۶زرند
۵۶۰۱۶۷۰	۲۴۶	۷۹۶	۴۱سیرجان
۲۰۷۰۱۰۰	۴۸۲	۵۵۴	۳۹شهر بابک
۱۲۵۶۶۷۴۹	۲۶۶	۲۸۴	۳۷عنبرآباد
۱۳۸۷۰۰	۹۰	۱۲۷	۱۷فاریاب
۲۶۳۵۰۰	۴۶۳	۴۸۱	۵۷فهرج
۳۴۵۹۰۹	۳۰۱	۴۴۰	۵۳قلعه گنج
۳۲۷۸۰۹۵۱	۲۲۸۶	۴۲۳۶	۳۳۲کرمان
۲۵۱۰۰۰	۱۶۵	۱۳۳	۱۶کوهینان
۳۶۸۵۹۲۰	۲۵۴۴	۴۱۳۰	۱۲۳کهنوج
۳۱۶۰۵۰	۱۴۶	۱۰۰	۱۴منوجان
۷۳۴۵۰۰	۷۳۱	۷۰۶	۶۷نرماشیر

مأخذ : اداره کل تعاون، کار و رفاه اجتماعی استان کرمان

۳۳-۵- مشخصات عمومی شرکتهای تعاونی کشاورزی فعال تحت پوشش سازمان تعاون روستایی در پایان سال
(هزار ریال)

سال و شهرستان	تعداد	عضو	شاغلان	سرمایه (هزار ریال)
..... ۱۳۸۵	۴۹۹	۴۶۱۱۵	۲۸۴	۷۲۶۸۸۹۱
..... ۱۳۹۰	۷۸	۸۰۱۷۶	۲۱۸	۲۱۲۰۵۵۸۸
..... ۱۳۹۲	۴۴	۲۳۷۱۸	۱۹۵	۲۶۸۴۹۳۳۸
..... ۱۳۹۳	۳۱	۲۳۶۶۱	۱۹۸	۲۸۴۲۹۹۶۱
..... ۱۳۹۴	۳۹	۲۱۰۴۴	۱۱۷	۲۳۲۷۰۷۹۴
..... ۱۳۹۵	۳۶	۲۱۰۵۸	۶۹	۳۲۹۱۶۱۹۱
..... ۱۳۹۶	۳۶	۲۱۰۵۸	۶۹	۳۱۱۳۳۱۰۴
..... ۱۳۹۷	۴۰	۲۰۱۰۳	۶۸	۴۹۷۲۲۷۳۰۱
..... ارزوئیه	۰	۰	۰	۰
..... انار	۰	۰	۰	۰
..... بافت	۱	۹۰۰	۷	۱۲۳۳۰۸
..... بردسیر	۳	۱۹۸۳	۷	۱۷۴۸۳۰
..... بم	۱	۱۵۲۶	۱	۸۴۰۹۰
..... جیرفت	۹	۶۰۸	۹	۴۰۵۰۰۰۰۰
..... رابره	۰	۰	۰	۰
..... راور	۰	۰	۰	۰
..... رفسنجان	۳	۱۴۳۹	۱۰	۱۸۷۵۸۶۴۷
..... رودبار جنوب	۰	۰	۰	۰
..... ریگان	۰	۰	۰	۰
..... زرنند	۲	۳۲۰۰	۲	۳۱۷۳۶۵
..... سیرجان	۵	۲۵۴۰	۲۳	۲۰۸۴۲۳۳۷
..... شهر بابک	۱	۳۲۲۴	۳	۱۷۵۵۹۰
..... عنبرآباد	۳	۳۷	۳	۴۰۰۰۰۰۰۰
..... فاریاب	۰	۰	۰	۰
..... فهرج	۰	۰	۰	۰
..... قلعه گنج	۰	۰	۰	۰
..... کرمان	۱۲	۴۶۳۶	۳	۱۱۷۵۱۱۳۴
..... کوهبنان	۰	۰	۰	۰
..... کهنوچ	۰	۰	۰	۰
..... منوجان	۰	۰	۰	۰
..... نرماشیر	۰	۰	۰	۰

مأخذ: اداره کل تعاون روستایی کرمان - اداره کل تعاون روستایی جنوب