

مقدمه:

آمارهای ساختمان که در این فصل ارائه می شود، شامل آمارهای مربوط به وضعیت پروانه های ساختمانی صادر شده، مشخصات ساختمان های شروع شده و تکمیل شده توسط بخش خصوصی در نقاط شهری، آمار ساخت و ساز ساختمان های مسکونی و غیر مسکونی، زمین های واگذار شده، همچنین مشخصات واحدهای مسکونی در نقاط شهری و روستایی و مشخصات عمومی شرکت های تعاونی مسکن فعال می باشد.

جمع آوری اطلاعات ثبت شده در پروانه های ساختمانی صادر شده توسط شهرداری های کشور، از سال ۱۳۵۴ مورد توجه مرکز آمار ایران قرار گرفت و از سال ۱۳۵۸، اطلاعات مزبور گردآوری و به طور سالانه منتشر می شود. آمار مربوط به فعالیتهای ساختمانی بخش خصوصی در نقاط شهری، از سال ۱۳۴۳ توسط بانک مرکزی ایران جمع آوری و منتشر می شود که در حال حاضر تعداد، مشخصات و هزینه بناهای مسکونی و غیرمسکونی را در برمی گیرد. اطلاعات آماری مربوط به بناهای مسکونی و غیرمسکونی نقاط روستایی کشور، شامل تعداد، هزینه ساخت، نوع مصالح عمده به کار رفته در ساختمان و ... طی سال های ۱۳۵۱ لغایت ۱۳۵۳ توسط مرکز آمار ایران گردآوری و منتشر شد. همچنین آمار فعالیت های ساختمانی بخش خصوصی در نقاط شهری و روستایی برای سال های ۱۳۷۲، ۱۳۷۳ و ۱۳۷۵ توسط مرکز آمار ایران جمع آوری و منتشر شده است.

گردآوری آمار واحدهای مسکونی موجود، به طور وسیع برای نخستین بار در سرشماری عمومی سال ۱۳۳۵ و سپس در سرشماری عمومی نفوس و مسکن سال های ۱۳۴۵، ۱۳۵۵، ۱۳۶۵، ۱۳۷۵ و ۱۳۸۵ و ۱۳۹۰ و ۱۳۹۵ انجام گرفته است. به علاوه قیمت فروش و اجاره واحدهای مسکونی، از سال ۱۳۷۲ تا سال ۱۳۷۸، برای ۲۱ شهر پرجمعیت کشور، و از سال ۱۳۷۹ لغایت ۱۳۸۲ برای ۳۰ شهر توسط مرکز آمار ایران و پس از آن این اطلاعات توسط وزارت مسکن و شهرسازی گردآوری و منتشر شده است.

همچنین سازمان مسکن و شهرسازی، که تنها سازمان واگذارکننده زمین در نقاط شهری استان است، آمار مربوط به تعداد و مساحت زمین های واگذار شده و هزینه انواع ساختمان های احداث شده را، سالانه ثبت و ارائه می کند. ضمناً آمارهایی در زمینه شرکت های تعاونی مسکن، توسط اداره کل تعاون تهیه شده و در سال های اخیر در دسترس متقاضیان قرار گرفته است.

تعاریف و مفاهیم به کار رفته در این فصل به شرح زیر است:

ساختمان: فضایی است محصور، ثابت و مستقل که تمام یا قسمتی از آن مسقف بوده و برای سکونت و یا فعالیت اقتصادی ساخته شده است، به شرط آن که مساحت زیربنای قسمت مسقف آن حداقل ۴ متر مربع باشد.

ساختمان تکمیل شده (تمام شده): ساختمانی است که کار ساخت آن در دوره مورد گزارش پایان یافته و برای استفاده آماده باشد.

مساحت زمین: عبارت است از مساحت قطعه زمین ملکی است که ساختمان در آن ایجاد یا تجدید بنا شود.

مساحت زیربنای طبقات: عبارت است از مجموع سطح زیربنای کلیه طبقات اعم از زیرزمین، طبقه همکف، نیم طبقه، طبقه اول و بقیه طبقات.

ساختمان مسکونی: بنایی است که به منظور سکونت ساخته شده یا مورد استفاده واقع شود.

انواع ساختمان:

الف- واحد مسکونی: عبارت است از یک ساختمان و یا قسمت مستقلی از یک ساختمان که در آن یک یا چند خانوار سکونت دارند. که شامل واحد مسکونی معمولی و سایر انواع واحدهای مسکونی است.

واحد مسکونی معمولی: فضایی است مشتمل بر حداقل یک اتاق و معمولاً یک آشپزخانه و یک توالت که تمام یا قسمتی از ساختمان را تشکیل می دهد و دارای در ورودی اختصاصی به خیابان، کوچه، راه پله یا راهرویی مشترک است. و احد مسکونی به منظور غذا خوردن، دورهم نشستن و خوابیدن، توسط یک یا چند خانوار مورد استفاده قرار می گیرد. در سرشماری عمومی نفوس و مسکن به واحدهای مسکونی با تعریف فوق الذکر که از مصالح سخت (آجر، سیمان، سنگ، چوب و...) ساخته می شوند واحد مسکونی معمولی اطلاق شده است.

سایر انواع واحدهای مسکونی: بقیه انواع واحدهای مسکونی از قبیل چادر، آلونک، زاغه، کپر و غیره در گروه سایر انواع واحدهای مسکونی قرار دارند.

ب- واحد مسکونی و بازرگانی: ساختمانهایی که قسمتی از ساختمان به کارهای بازرگانی اختصاص یافته و قسمت دیگر بنا جهت سکونت استفاده می گردد.

پ- واحدهای بازرگانی: ساختمانهایی هستند که مورد استفاده مؤسسات تجاری قرار دارند، مانند: تجارتخانه، بیمه و...
ت- واحد صنعتی: ساختمان یا قسمتی از ساختمان می باشد که برای انجام فعالیت های صنعتی اختصاص یافته است.
ث- واحد آموزشی و بهداشتی: ساختمانهایی که جهت انجام فعالیتهای آموزشی و بهداشتی به منظور ارائه یک یا چند خدمت برای عموم بکار گرفته می شود مانند ساختمان دانشگاه ها، مدارس و بیمارستان ها.

اتاق: فضایی مستقل در داخل واحد مسکونی است که حداقل ۴ متر مربع مساحت و ۲ متر ارتفاع داشته باشد. آشپزخانه، حمام، طویله و کاهدانی به هرصورت اتاق محسوب نمی شوند. یادآور می شود آشپزخانه با مشخصات مزبور در سرشماری عمومی نفوس و مسکن اتاق منظور شده است.

هزینه ساختمان: هزینه ساختمان چه در مرحله شروع که پیش بینی می شود و چه در مرحله تکمیل که رقم واقعی گزارش می شود شامل هزینه های نقشه ساختمان، نظارت مهندس، پروانه ساختمان، مصالح ساختمان، وسایل و ابزار کار، مزد کارگر، حق الزحمه معمار، هزینه تاسیسات حرارت مرکزی، روشنایی، آب و فاضلاب و غیره می باشد. ارزش زمین، در هزینه ساختمان منظور نمی شود.

سرمایه گذاری: عبارت از تمامی پرداختهایی است که برای ایجاد ساختمان در یک دوره معین انجام می شود، حتی اگر ساختمان در آن دوره تکمیل نشده باشد.

فعالیت ساختمانی: کلیه فعالیت هایی است که در ارتباط با مراحل مختلف ایجاد ساختمان (پی کنی، پی ریزی، شناژبندی، برپاکردن اسکلت بنا، ساخت بنا، نصب تاسیسات و تجهیزات، کاشی کاری، روکاری، نقاشی، سیم کشی و...) صورت گیرد، همچنین تعمیرات اساسی و جزئی در ساختمان های موجود (ساخت یک طبقه یا قسمت جدید، تعویض یا تعمیر تاسیسات و تجهیزات، تعمیر لوله های آب، گاز و فاضلاب، لکه گیری و ایزولاسیون بام، تجدید نقاشی و کاغذ دیواری، تعمیر محوطه و...) فعالیت ساختمانی محسوب می شود.

ایجاد بنای جدید: فعالیت های مربوط به مراحل مختلف ایجاد ساختمان مانند پی کنی، پی ریزی، شناژبندی، برپاکردن اسکلت بنا، ساخت بنا و ... مشروط بر آن که برای اولین بار در یک زمین صورت گیرد، ایجاد بنای جدید در نظر گرفته می شود.

تجدید بنا: انجام فعالیت های مربوط به مراحل مختلف ایجاد ساختمان در قطعه زمینی که قبلاً بنایی در آن وجود داشته و برای ایجاد ساختمان جدید تخریب شده است، به عنوان فعالیت ساختمانی تجدید بنا مورد نظر قرار می گیرد.

مصالح عمده ساختمان: منظور نوع مصالح عمده است که در ساختن دیوارها، سقف و پی ساختمان واحد ساختمانی بکار رفته است مصالحی که در روکار ساختمان به کار رفته جزء مصالح عمده به شمار نمی آید. طبقه بندی واحدهای ساختمانی از نظر نوع مصالح عمده ای که در ساختمان آنها بکار می رود به ترتیب زیر می باشد:

الف- مصالح بادوام: اسکلت فلزی، بتون آرمه، آجر و آهن، سنگ و آهن.

ب- مصالح نیمه بادوام: آجر و چوب، سنگ و چوب، بلوک سیمانی.

پ- مصالح کم دوام: چوب و خشت، چوب، خشت، خشت و گل.

ت- مصالح بی دوام: حصیر و چادر و انواع آن.

شرکت تعاونی مسکن: نوعی شرکت های تعاونی که در زمینه تهیه زمین و احداث و یا خرید واحدهای مسکونی آماده و نیمه تمام به منظور تکمیل و واگذاری آن به اعضای تحت پوشش، در قالب تعاونیهای کارمندی، کارگری و متفرقه (آزاد) فعالیت می کنند.

نقاط شهری، نقاط روستایی خانوار: رجوع کنید به تعاریف و مفاهیم "فصل ۲- جمعیت".

گزیده اطلاعات:

در سال ۱۳۹۷ حدود ۱۱۹۹۸ پروانه ساختمانی با ۲۱۵۴ هزار متر مربع مساحت زیربنا توسط شهرداریها صادر شده است که نسبت به سال قبل به ترتیب ۲۷/۲ درصد و ۴۳ درصد افزایش داشته است، لازم به ذکر است که ۹۲/۳ درصد پروانههای صادر شده مربوط به واحدهای مسکونی می باشد.

در سال ۱۳۹۶ سرمایه گذاری بخش خصوصی در نقاط شهری برای ساختمانهای شروع شده، نیمه تمام و تکمیل شده ۱۹۹۷۶۶۹۶ میلیون ریال بوده که ۶۲/۵ درصد نسبت به سال ۱۳۹۵ افزایش داشته است.

در سال ۱۳۹۷ از ۱۱۹۹۸ پروانه ساختمانی صادر شده، ۱۰/۹ درصد دارای اسکلت فلزی، ۵۴/۰ درصد بتون آرمه، ۳۵/۱ درصد آجر و آهن، بوده است.

۱-۱۰- پروانه های ساختمانی صادر شده برای احداث بنا برحسب تعداد و مساحت زمین و زیربنا در نقاط شهری (فقره)

سال و شهرستان	تعداد	مساحت زمین (هزارمتر مربع)	مساحت زیربنای طبقات (هزارمتر مربع)
..... ۱۳۸۵	۳۱۲۵۵	۱۲۵۷۶	۶۳۰۵
..... ۱۳۹۰	۱۲۸۶۱	۴۶۸۸	۳۳۶۴
..... ۱۳۹۲	۱۰۲۷۹	۳۳۹۷/۱	۳۲۵۸/۴
..... ۱۳۹۳	۸۰۲۲	۲۵۰۰/۹	۲۶۰۴
..... ۱۳۹۴	۹۰۲۶	۳۷۱۶	۲۲۵۹/۸
..... ۱۳۹۵	۷۸۶۹	۲۲۴۱/۶	۱۸۱۹/۲
..... ۱۳۹۶	۹۴۲۹	۲۷۰۷/۲	۲۰۶۵/۴
..... ۱۳۹۷	۱۱۹۹۸	۳۵۵۷/۲	۲۱۵۴
..... اختیار آباد	۱۷۶	۴۷	۳۰
..... ارزوئیه	۳۰	۱۱	۴
..... امین شهر	۱۰	۳	۲
..... انار	۸۲	۲۳	۱۶
..... اندوهجرد	۷	۳	۰/۸
..... باغین	۴۱	۱۴	۷
..... بافت	۲۷۳	۷۶	۴۶
..... بردسیر	۳۳۴	۱۰۴	۴۸
..... براوات	۵۴	۱۸	۵
..... بزجان	۳۴	۱۳	۴
..... بلورد	۷	۶	۰/۷
..... بلوک	۱۴۸	۵۵	۱۵
..... بم	۳۴۲	۱۱۶	۶۲
..... بهرمان	۳۰	۱۱	۵
..... پاریز	۲۲	۵	۴
..... جبالبارز	۲۷	۷	۲
..... جوپار	۸۰	۵۲	۸
..... جوزم	۲۲	۹	۳
..... جیرفت	۲۸۳	۸۷	۵۸
..... چاه دادخدا	۰	۰	۰
..... چترود	۷۵	۲۳	۸
..... خاتون آباد	۱۹	۵	۳
..... خانوک	۴۰	۱۷	۴

۱-۱- پروانه های ساختمانی صادر شده برای احداث بنا برحسب تعداد و مساحت زمین و زیربنا در نقاط شهری (فقره) (دنباله)

مساحت زیربنای طبقات (هزارمتر مربع)	مساحت زمین (هزارمتر مربع)	تعداد	سال و شهرستان
۲	۵	۱۷	خواجو شهر.....
۱۶	۲۷	۱۰۳	خورسند.....
۷	۱۷	۶۰	درب بهشت.....
۴	۱۲	۴۱	دشتکار.....
۱	۵	۱۴	دوساری.....
۴	۱۵	۴۵	دهج.....
۱۹	۳۴	۱۱۶	رابر.....
۸۶	۲۲۸	۶۹۱	راور.....
۵	۱۳	۴۳	راین.....
۱۶۸	۲۴۳	۸۹۲	رفسنجان.....
۲۵	۵۴	۱۹۴	رودبار جنوب.....
۴	۱۶	۴۶	ریحان.....
۱۴۷	۲۶۱	۸۷۰	زرند.....
۱۴	۳۲	۱۰۹	زنگی آباد.....
۱۰	۲۵	۸۵	زهکوت.....
۳	۷	۲۲	زید آباد.....
۱۷۴	۱۲۵	۴۶۶	سیرجان.....
۴	۱۸	۴۶	شهداد.....
۸۷	۱۱۱	۳۹۶	شهربابک.....
۰/۳	۰/۶	۲	صفائییه.....
۲۶	۶۶	۲۴۳	عنبرآباد.....
۳۸	۱۰۹	۳۶۴	فاریاب.....
۱۵	۴۵	۱۶۶	فهرج.....
۹	۲۲	۷۸	قلعه گنج.....
۲	۷	۲۱	کاظم آباد.....
۶۱۴	۴۲۸	۱۸۲۱	کرمان.....
۳	۸	۱۹	کشکوئیه.....
۹۰	۲۳۵	۷۸۹	کهنوج.....

۱-۱- پروانه های ساختمانی صادر شده برای احداث بنا برحسب تعداد و مساحت زمین و زیربنا
در نقاط شهری (فقره) (دنباله)

مساحت زیربنای طبقات (هزارمتر مربع)	مساحت زمین (هزارمتر مربع)	تعداد	سال و شهرستان
۳۱	۸۸	۲۷۴	کوهبنان.....
۲۲	۶۳	۱۹۶	کیاشهر.....
۳	۱۷	۳۶	گلباف.....
۸	۲۴	۷۴	گلزار.....
۴	۱۳	۴۷	گنبدکی.....
۸	۲۲	۸۳	لاله زار.....
۲۷	۷۶	۱۶۹	ماهان.....
۲۵	۷۳	۲۴۵	محمدآباد.....
۵	۱۸	۴۸	محمی آباد.....
۲	۸	۲۵	مردهک.....
۰	۰	۰	مس سرچشمه.....
۱۹	۴۷	۱۴۲	منوجان.....
۳۵	۴۸	۲۱۹	نجف شهر.....
۶	۱۳	۵۳	نرماشیر.....
۰/۶	۲	۸	نظام شهر.....
۷	۲۲	۷۰	نگار.....
۲	۵	۱۶	نودژ.....
۱	۳	۱۵	هجدک.....
۸	۲۳	۸۰	هماشهر.....
۰/۶	۰/۶	۵	هنزا.....
۲۷	۱۱۸	۲۹۸	یزدان شهر.....

مأخذ- مرکز آمار ایران. مدیریت آمارهای مسکن، ساختمان و زیربنایی. (ر . پ) .

۲-۱۰ پروانه‌های ساختمانی صادر شده برای احداث ساختمان برحسب نوع استفاده در نقاط شهری (فقره)

سال و شهرستان	جمع	مسکونی	مسکونی و کارگاه توام	بازرگانی	صنعتی، آموزشی و بهداشتی	سایر و اظهار نشده
..... ۱۳۸۵	۳۱۲۵۵	۲۵۴۷۲	۳۷۰۵	۱۹۳۱	۱۱۴	۳۳
..... ۱۳۹۰	۱۲۸۶۱	۱۱۵۴۶	۷۱۹	۴۹۲	۸۰	۲۴
..... ۱۳۹۲	۱۰۲۷۹	۸۸۲۷	۷۰۵	۵۹۷	۸۳	۶۷
..... ۱۳۹۳	۸۰۲۲	۶۷۲۷	۵۸۱	۵۹۵	۷۵	۴۴
..... ۱۳۹۴	۹۰۲۶	۷۵۳۴	۶۰۶	۸۳۰	۵۴	۱۲
..... ۱۳۹۵	۷۸۶۹	۶۷۷۰	۴۹۶	۵۴۳	۵۶	۴
..... ۱۳۹۶	۹۴۲۹	۸۵۴۱	۳۷۹	۴۳۰	۷۹	۴
..... ۱۳۹۷	۱۱۹۹۸	۱۱۰۷۳	۳۵۱	۵۱۳	۶۰	۱
..... اختیار آباد	۱۷۶	۱۴۹	۲۱	۶	۰	۰
..... ارزوئیه	۳۰	۳۰	۰	۰	۰	۰
..... امین شهر	۱۰	۹	۰	۱	۰	۰
..... انار	۸۲	۶۱	۷	۱۴	۰	۰
..... اندوهجرد	۷	۷	۰	۰	۰	۰
..... باغین	۴۱	۳۷	۴	۰	۰	۰
..... بافت	۲۷۳	۲۴۶	۲۲	۵	۰	۰
..... بردسیر	۳۳۴	۳۰۹	۱۰	۱۴	۱	۰
..... براوات	۵۴	۴۵	۱	۸	۰	۰
..... بزنجان	۳۴	۳۲	۲	۰	۰	۰
..... بلورد	۷	۷	۰	۰	۰	۰
..... بلوک	۱۴۸	۱۴۵	۲	۱	۰	۰
..... بم	۳۴۲	۳۰۱	۲	۳۳	۶	۰
..... بهرمان	۳۰	۲۷	۲	۱	۰	۰
..... پاریز	۲۲	۱۸	۲	۲	۰	۰
..... جبالبارز	۲۷	۲۷	۰	۰	۰	۰
..... جوپار	۸۰	۷۹	۰	۱	۰	۰
..... جوزم	۲۲	۲۲	۰	۰	۰	۰
..... جیرفت	۲۸۳	۲۷۰	۱	۱۰	۲	۰
..... چاه دادخدا	۰	۰	۰	۰	۰	۰
..... چترود	۷۵	۷۲	۱	۲	۰	۰
..... خاتون آباد	۱۹	۱۳	۵	۱	۰	۰

۲-۱۰- پروانه‌های ساختمانی صادر شده برای احداث ساختمان برحسب نوع استفاده در نقاط شهری
(فقره) (دنباله)

سال و شهرستان	جمع	مسکونی	مسکونی و کارگاه توام	بازرگانی	صنعتی، آموزشی و بهداشتی	سایر و اظهار نشده
خانوک.....	۴۰	۴۰	۰	۰	۰	۰
خواجه شهر.....	۱۷	۱۴	۱	۲	۰	۰
خوردسند.....	۱۰۳	۸۵	۸	۸	۱	۱
درب بهشت.....	۶۰	۵۳	۵	۱	۱	۰
دشتکار.....	۴۱	۴۰	۱	۰	۰	۰
دوساری.....	۱۴	۱۴	۰	۰	۰	۰
دهج.....	۴۵	۴۰	۲	۳	۰	۰
رابر.....	۱۱۶	۱۰۰	۱۳	۳	۰	۰
راور.....	۶۹۱	۶۸۰	۵	۵	۱	۰
راین.....	۴۳	۴۲	۱	۰	۰	۰
رفسنجان.....	۸۹۲	۸۱۹	۲۳	۵۰	۰	۰
رودبار جنوب.....	۱۹۴	۱۸۹	۴	۱	۰	۰
ریحان.....	۴۶	۴۴	۰	۲	۰	۰
زرند.....	۸۷۰	۷۸۱	۹	۶۷	۱۳	۰
زنگی آباد.....	۱۰۹	۱۰۸	۰	۱	۰	۰
زهکلویت.....	۸۵	۶۸	۱۲	۵	۰	۰
زید آباد.....	۲۲	۱۹	۰	۳	۰	۰
سیرجان.....	۴۶۶	۴۲۳	۲۰	۱۹	۴	۰
شهداد.....	۴۶	۴۶	۰	۰	۰	۰
شهربابک.....	۳۹۶	۳۱۵	۳۵	۳۳	۱۳	۰
صفائیه.....	۲	۱	۰	۱	۰	۰
عنبرآباد.....	۲۴۳	۲۱۹	۱۳	۱۱	۰	۰
فاریاب.....	۳۶۴	۳۶۱	۱	۲	۰	۰
فهرج.....	۱۶۶	۱۶۱	۱	۴	۰	۰
قلعه گنج.....	۷۸	۷۴	۳	۱	۰	۰
کاظم آباد.....	۲۱	۱۸	۰	۲	۱	۰
کرمان.....	۱۸۲۱	۱۶۵۲	۳۷	۱۱۸	۱۴	۰
کشکوئیه.....	۱۹	۱۹	۰	۰	۰	۰
کهنوج.....	۷۸۹	۷۷۲	۱۲	۵	۰	۰
کوهبنان.....	۲۷۴	۲۵۸	۷	۹	۰	۰
کیاشهر.....	۱۹۶	۱۹۴	۰	۱	۱	۰

۲-۱۰- پروانه‌های ساختمانی صادر شده برای احداث ساختمان برحسب نوع استفاده در نقاط شهری (فقره) (دنباله)

سال و شهرستان	جمع	مسكونی	مسكونی و كارگاه توام	بازرگانی	صنعتی، آموزشی و بهداشتی	سایر و اظهار نشده
گلپایف.....	۳۶	۳۶	۰	۰	۰	۰
گلزار.....	۷۴	۶۹	۳	۲	۰	۰
گنبدکی.....	۴۷	۴۷	۰	۰	۰	۰
لاله زار.....	۸۳	۸۳	۰	۰	۰	۰
ماهان.....	۱۶۹	۱۵۱	۸	۹	۱	۰
محمدآباد.....	۲۴۵	۲۲۹	۱۳	۲	۱	۰
محمی آباد.....	۴۸	۴۸	۰	۰	۰	۰
مردهک.....	۲۵	۲۵	۰	۰	۰	۰
مس سرچشمه.....	۰	۰	۰	۰	۰	۰
منوجان.....	۱۴۲	۱۱۵	۱۴	۱۳	۰	۰
نجف شهر.....	۲۱۹	۱۹۷	۵	۱۷	۰	۰
نرماشیر.....	۵۳	۴۴	۷	۲	۰	۰
نظام شهر.....	۸	۸	۰	۰	۰	۰
نگار.....	۷۰	۶۶	۴	۰	۰	۰
نودژ.....	۱۶	۱۵	۱	۰	۰	۰
هجدک.....	۱۵	۱۵	۰	۰	۰	۰
هماشهر.....	۸۰	۷۷	۱	۲	۰	۰
هنزا.....	۵	۳	۰	۲	۰	۰
یزدان شهر.....	۲۹۸	۲۹۰	۰	۸	۰	۰

مأخذ- مرکز آمار ایران. مدیریت آمارهای مسکن، ساختمان و زیربنایی. (ر . پ) .

۳-۱۰- پروانه‌های ساختمانی صادر شده برای احداث ساختمان برحسب نوع اسکلت و مصالح عمده ساختمانی در نقاط شهری (فقره)

سال و شهرستان	جمع	اسکلت فلزی	بتون آرمه	آجر و آهن	آجر و چوب	بلوک سیمانی	سایر
..... ۱۳۸۵	۳۱۲۵۵	۲۴۵۵۲	...	۶۶۶۶	.	۱۹	۱۸
..... ۱۳۹۰	۱۲۸۶۱	۸۷۶۹	...	۴۰۶۷	.	۲۵	.
..... ۱۳۹۲	۱۰۲۷۹	۶۷۱۲	...	۳۵۳۴	.	۳۳	.
..... ۱۳۹۳	۸۰۲۲	۲۵۹۱	۲۶۴۶	۲۶۸۸	۳	۹۴	.
..... ۱۳۹۴	۹۰۲۶	۲۱۱۲	۳۲۹۴	۳۵۶۹	۴۰	۱۱	.
..... ۱۳۹۵	۷۸۶۹	۱۶۴۰	۳۳۷۴	۲۸۲۸	۲۷	.	.
..... ۱۳۹۶	۹۴۲۹	۱۳۴۶	۴۳۸۴	۳۶۵۱	۳۱	۱۷	.
..... ۱۳۹۷	۱۱۹۹۸	۱۳۰۵	۶۴۸۰	۴۲۰۹	۲	۲	.
..... اختیار آباد	۱۷۶	۲	۳۶	۱۳۸	.	.	.
..... ارزوئیه	۳۰	.	۳۰
..... امین شهر	۱۰	.	.	۱۰	.	.	.
..... انار	۸۲	۱	۶۳	۱۸	.	.	.
..... اندوهجرد	۷	۳	.	۴	.	.	.
..... باغین	۴۱	۳	۲	۳۶	.	.	.
..... بافت	۲۷۳	.	.	۲۷۳	.	.	.
..... بردسیر	۳۳۴	۳	۳۳۱
..... براوات	۵۴	۲۲	۳۰	۲	.	.	.
..... بزنجان	۳۴	۳	.	۳۱	.	.	.
..... بلورد	۷	۷
..... بلوک	۱۴۸	.	۵	۱۴۲	۱	.	.
..... بم	۳۴۲	۴۰	۲۹۰	۱۲	.	.	.
..... بهرمان	۳۰	۳	۷	۲۰	.	.	.
..... پاریز	۲۲	۲۰	۱	۱	.	.	.
..... جبالبارز	۲۷	.	.	۲۷	.	.	.
..... جوپار	۸۰	۷	۵	۶۸	.	.	.
..... جوزم	۲۲	.	۳	۱۹	.	.	.
..... جیرفت	۲۸۳	۱	۱۸۵	۹۷	.	.	.

۳-۱۰- پروانه‌های ساختمانی صادر شده برای احداث ساختمان برحسب نوع اسکلت و مصالح عمده
ساختمانی در نقاط شهری (دنباله)

سال و شهرستان	جمع	اسکلت فلزی	بتون آرمه	آجر و آهن	آجر و چوب	بلوک سیمانی	سایر
چاه دادخدا.....	۰	۰	۰	۰	۰	۰	۰
چترود.....	۷۵	۵	۷۰	۰	۰	۰	۰
خاتون آباد.....	۱۹	۰	۰	۱۹	۰	۰	۰
خانوک.....	۴۰	۶	۰	۳۴	۰	۰	۰
خواجو شهر.....	۱۷	۰	۰	۱۷	۰	۰	۰
خورسند.....	۱۰۳	۲	۸۱	۲۰	۰	۰	۰
درب بهشت.....	۶۰	۰	۱	۵۹	۰	۰	۰
دشتکار.....	۴۱	۰	۳۹	۲	۰	۰	۰
دوساری.....	۱۴	۰	۱۴	۰	۰	۰	۰
دهج.....	۴۵	۰	۱	۴۴	۰	۰	۰
رایر.....	۱۱۶	۱۰	۱۲	۹۴	۰	۰	۰
راور.....	۶۹۱	۱۱۹	۵۷۲	۰	۰	۰	۰
راین.....	۴۳	۰	۰	۴۳	۰	۰	۰
رفسنجان.....	۸۹۲	۳	۸۷۹	۱۰	۰	۰	۰
رودبار جنوب.....	۱۹۴	۱	۷	۱۸۶	۰	۰	۰
ریحان.....	۴۶	۲	۲	۴۲	۰	۰	۰
زرند.....	۸۷۰	۱۱۸	۲۱۴	۵۳۸	۰	۰	۰
زنگی آباد.....	۱۰۹	۰	۳۷	۷۱	۱	۰	۰
زهکوت.....	۸۵	۰	۱۰	۷۵	۰	۰	۰
زید آباد.....	۲۲	۲۲	۰	۰	۰	۰	۰
سیرجان.....	۴۶۶	۱۶۸	۲۹۷	۱	۰	۰	۰
شهداد.....	۴۶	۰	۴۶	۰	۰	۰	۰
شهربابک.....	۳۹۶	۵	۳۹۰	۱	۰	۰	۰
صفائییه.....	۲	۰	۰	۲	۰	۰	۰
عنبرآباد.....	۲۴۳	۰	۲۴۳	۰	۰	۰	۰
فاریاب.....	۳۶۴	۰	۳	۳۶۱	۰	۰	۰
فهرج.....	۱۶۶	۷	۱۵۹	۰	۰	۰	۰
قلعه گنج.....	۷۸	۰	۶۲	۱۶	۰	۰	۰

۳-۱۰ پروانه‌های ساختمانی صادر شده برای احداث ساختمان برحسب نوع اسکلت و مصالح عمده
ساختمانی در نقاط شهری (دنباله)

سال و شهرستان	جمع	اسکلت فلزی	بتون آرمه	آجر و آهن	آجر و چوب	بلوک سیمانی	سایر
کازم آباد.....	۲۱	۰	۰	۲۱	۰	۰	۰
کرمان.....	۱۸۲۱	۱۳۳	۱۴۷۶	۲۱۲	۰	۰	۰
کشکوئیه.....	۱۹	۰	۰	۱۹	۰	۰	۰
کهنوج.....	۷۸۹	۰	۷	۷۸۲	۰	۰	۰
کوهبنان.....	۲۷۴	۱۸۰	۵۱	۴۳	۰	۰	۰
کیاشهر.....	۱۹۶	۶۶	۱۳۰	۰	۰	۰	۰
گلباف.....	۳۶	۱	۰	۳۳	۰	۲	۰
گلزار.....	۷۴	۳	۰	۷۱	۰	۰	۰
گنبدکی.....	۴۷	۱۸	۱۱	۱۸	۰	۰	۰
لاله زار.....	۸۳	۱	۰	۸۲	۰	۰	۰
ماهان.....	۱۶۹	۳۱	۷۹	۵۹	۰	۰	۰
محمدآباد.....	۲۴۵	۱۸	۶۱	۱۶۶	۰	۰	۰
محمی آباد.....	۴۸	۰	۴۷	۱	۰	۰	۰
مردهک.....	۲۵	۰	۰	۲۵	۰	۰	۰
مس سرچشمه.....	۰	۰	۰	۰	۰	۰	۰
منوجان.....	۱۴۲	۱	۱۳	۱۲۸	۰	۰	۰
نجف شهر.....	۲۱۹	۱۵۹	۶۰	۰	۰	۰	۰
نرماشیر.....	۵۳	۲۶	۲۷	۰	۰	۰	۰
نظام شهر.....	۸	۴	۴	۰	۰	۰	۰
نگار.....	۷۰	۰	۷۰	۰	۰	۰	۰
نودژ.....	۱۶	۰	۰	۱۶	۰	۰	۰
هجدک.....	۱۵	۱۵	۰	۰	۰	۰	۰
هماشهر.....	۸۰	۶۶	۱۴	۰	۰	۰	۰
هنزا.....	۵	۰	۵	۰	۰	۰	۰
یزدان شهر.....	۲۹۸	۰	۲۹۸	۰	۰	۰	۰

مأخذ- مرکز آمار ایران، مدیریت آمارهای مسکن، ساختمان و زیربنایی. (ر . پ) .

۴-۱۰ پروانه‌های ساختمانی صادر شده برای احداث ساختمان برحسب نوع اسکلت و مصالح عمده ساختمانی در نقاط شهری (فقره)

سال و شهرستان	جمع	یک طبقه	دو طبقه	سه طبقه	چهار طبقه	پنج طبقه و بیشتر
..... ۱۳۸۵	۳۱۲۵۵	۲۱۹۲۵	۷۹۲۹	۸۸۳	۲۵۸	۲۶۰
..... ۱۳۹۰	۱۲۸۶۱	۹۱۸۹	۲۲۸۷	۶۸۶	۲۹۳	۴۰۶
..... ۱۳۹۲	۱۰۲۷۹	۶۹۷۳	۱۷۷۹	۶۲۵	۳۴۰	۵۶۲
..... ۱۳۹۳	۸۰۲۲	۵۶۸۴	۱۴۳۱	۳۸۹	۲۰۰	۳۱۸
..... ۱۳۹۴	۹۰۲۶	۶۲۳۸	۱۷۷۷	۴۷۴	۱۹۷	۳۴۰
..... ۱۳۹۵	۷۸۶۹	۵۶۲۳	۱۴۳۳	۳۶۵	۱۶۰	۲۸۸
..... ۱۳۹۶	۹۴۲۹	۷۴۳۲	۱۳۴۷	۳۱۰	۱۱۳	۲۲۷
..... ۱۳۹۷	۱۱۹۹۸	۹۸۶۲	۱۴۵۰	۳۳۴	۱۴۸	۲۰۴
..... اختیار آباد	۱۷۶	۱۴۳	۲۸	۴	۱	۰
..... ارزوئیه	۳۰	۳۰	۰	۰	۰	۰
..... امین شهر	۱۰	۱۰	۰	۰	۰	۰
..... انار	۸۲	۵۷	۲۱	۴	۰	۰
..... اندوهجرد	۷	۷	۰	۰	۰	۰
..... باغین	۴۱	۳۵	۶	۰	۰	۰
..... بافت	۲۷۳	۲۴۲	۲۹	۲	۰	۰
..... بردسیر	۳۳۴	۳۰۷	۲۶	۱	۰	۰
..... براوات	۵۴	۵۱	۳	۰	۰	۰
..... بزنجان	۳۴	۳۱	۳	۰	۰	۰
..... بلورد	۷	۷	۰	۰	۰	۰
..... بلوک	۱۴۸	۱۴۱	۷	۰	۰	۰
..... بم	۳۴۲	۲۲۸	۹۸	۱۵	۱	۰
..... بهرمان	۳۰	۲۸	۲	۰	۰	۰
..... پاریز	۲۲	۱۴	۷	۱	۰	۰
..... جبالبارز	۲۷	۲۷	۰	۰	۰	۰
..... جوپار	۸۰	۷۹	۱	۰	۰	۰
..... جوزم	۲۲	۲۲	۰	۰	۰	۰
..... جیرفت	۲۸۳	۲۳۶	۳۲	۹	۵	۱

۴-۱۰- پروانه‌های ساختمانی صادر شده برای احداث ساختمان برحسب نوع اسکلت و مصالح عمده ساختمانی
در نقاط شهری (فقره)

سال و شهرستان	جمع	یک طبقه	دو طبقه	سه طبقه	چهار طبقه	پنج طبقه و بیشتر
چاه دادخدا.....	۰	۰	۰	۰	۰	۰
چترود.....	۷۵	۷۰	۵	۰	۰	۰
خاتون آباد.....	۱۹	۱۳	۶	۰	۰	۰
خانوک.....	۴۰	۴۰	۰	۰	۰	۰
خواجو شهر.....	۱۷	۱۷	۰	۰	۰	۰
خورسند.....	۱۰۳	۸۸	۱۴	۱	۰	۰
درب بهشت.....	۶۰	۴۴	۱۵	۰	۱	۰
دشتکار.....	۴۱	۴۱	۰	۰	۰	۰
دوساری.....	۱۴	۱۴	۰	۰	۰	۰
دهج.....	۴۵	۴۵	۰	۰	۰	۰
رابر.....	۱۱۶	۹۰	۲۴	۲	۰	۰
راور.....	۶۹۱	۶۶۴	۲۳	۴	۰	۰
راین.....	۴۳	۴۳	۰	۰	۰	۰
رفسنجان.....	۸۹۲	۷۸۲	۹۳	۱۴	۲	۱
رودبار جنوب.....	۱۹۴	۱۷۸	۱۴	۱	۱	۰
ریحان.....	۴۶	۴۶	۰	۰	۰	۰
زرند.....	۸۷۰	۷۷۹	۸۳	۸	۰	۰
زنگی آباد.....	۱۰۹	۱۰۵	۴	۰	۰	۰
زهکوت.....	۸۵	۷۸	۵	۲	۰	۰
زید آباد.....	۲۲	۱۹	۳	۰	۰	۰
سیرجان.....	۴۶۶	۲۳۰	۱۲۱	۵۳	۳۱	۳۱
شهداد.....	۴۶	۴۵	۱	۰	۰	۰
شهربابک.....	۳۹۶	۲۶۱	۱۰۸	۲۲	۵	۰
صفاثیه.....	۲	۲	۰	۰	۰	۰
عنبرآباد.....	۲۴۳	۲۳۰	۱۲	۱	۰	۰
فاریاب.....	۳۶۴	۳۶۲	۱	۰	۱	۰
فهرج.....	۱۶۶	۱۶۳	۳	۰	۰	۰
قلعه گنج.....	۷۸	۷۴	۴	۰	۰	۰
کاظم آباد.....	۲۱	۲۱	۰	۰	۰	۰
کرمان.....	۱۸۲۱	۹۲۱	۴۷۲	۱۵۸	۹۹	۱۷۱
کشکوئیه.....	۱۹	۱۹	۰	۰	۰	۰

۴-۱۰ پروانه‌های ساختمانی صادر شده برای احداث ساختمان برحسب نوع اسکلت و مصالح عمده ساختمانی در نقاط شهری (فقره) (دنباله)

سال و شهرستان	جمع	یک طبقه	دو طبقه	سه طبقه	چهار طبقه	پنج طبقه و بیشتر
کهنوج.....	۷۸۹	۷۵۲	۲۵	۱۱	۱	۰
کوهبنان.....	۲۷۴	۲۵۶	۱۶	۲	۰	۰
کیاشهر.....	۱۹۶	۱۹۴	۲	۰	۰	۰
گلیاف.....	۳۶	۳۶	۰	۰	۰	۰
گلزار.....	۷۴	۷۲	۲	۰	۰	۰
گنبدکی.....	۴۷	۴۶	۱	۰	۰	۰
لاله زار.....	۸۳	۸۲	۱	۰	۰	۰
ماهان.....	۱۶۹	۱۰۴	۵۹	۶	۰	۰
محمدآباد.....	۲۴۵	۲۳۴	۹	۲	۰	۰
محمی آباد.....	۴۸	۴۸	۰	۰	۰	۰
مردهک.....	۲۵	۲۳	۲	۰	۰	۰
مس سرچشمه.....	۰	۰	۰	۰	۰	۰
منوجان.....	۱۴۲	۱۲۳	۱۴	۵	۰	۰
نجف شهر.....	۲۱۹	۱۸۱	۳۳	۵	۰	۰
نرماشیر.....	۵۳	۴۵	۷	۱	۰	۰
نظام شهر.....	۸	۷	۱	۰	۰	۰
نگار.....	۷۰	۷۰	۰	۰	۰	۰
نودژ.....	۱۶	۱۵	۱	۰	۰	۰
هجدک.....	۱۵	۱۵	۰	۰	۰	۰
هماشهر.....	۸۰	۸۰	۰	۰	۰	۰
هنزا.....	۵	۳	۲	۰	۰	۰
یزدان شهر.....	۲۹۸	۲۹۷	۱	۰	۰	۰

(۱) در سال ۱۳۷۵، چهار طبقه و پنج طبقه و بیشتر به صورت توأم ذکر گردیده است .
 مأخذ- مرکز آمار ایران. مدیریت آمارهای مسکن، ساختمان و زیربنایی. (ر . پ) .

۵-۱۰- پروانه‌های ساختمانی صادر شده برای احداث ساختمان برحسب مساحت زمین و وضعیت
قبل از آن در نقاط شهری (فقره - متر مربع)

زمین بایر		جمع		سال و شهرستان
مساحت	پروانه	مساحت	پروانه	
۵۷۶۵۰۰۰	۱۲۲۶۳	۱۲۵۷۲۰۰۰	۳۱۲۵۵۱۳۸۵
۴۲۴۵۰۰۰	۱۱۶۰۸	۴۶۸۹۰۰۰	۱۲۸۶۱۱۳۹۰
۳۱۷۷۰۰۰	۹۶۹۳	۳۳۹۷۰۰۰	۱۰۲۷۹۱۳۹۲
۲۳۵۴۰۰۰	۷۵۸۵	۲۵۰۰۰۰۰	۸۰۲۲۱۳۹۳
۲۷۳۰۰۰۰	۸۵۱۰	۳۵۷۶۰۰۰	۹۰۲۶۱۳۹۴
۲۱۰۳۰۰۰	۷۴۱۷	۲۲۴۲۰۰۰	۷۸۶۹۱۳۹۵
۲۵۲۹۰۰۰	۸۸۴۵	۲۷۰۷۰۰۰	۹۴۲۹۱۳۹۶
۳۲۹۴۱۴۶	۱۱۲۶۶	۳۵۵۸۳۴۱	۱۱۹۹۸۱۳۹۷
۳۴۳۴۵	۱۳۸	۴۶۷۸۱	۱۷۶اختیار آباد
۱۱۱۱۸	۳۰	۱۱۱۱۸	۳۰ارزوئیه
۳۰۶۴	۱۰	۳۰۶۴	۱۰امین شهر
۲۲۸۹۳	۸۲	۲۲۸۹۳	۸۲انار
۳۱۸۸	۷	۳۱۸۸	۷اندوهجرد
۱۳۹۶۸	۴۱	۱۳۹۶۸	۴۱باغین
۷۶۳۴۲	۲۷۳	۷۶۳۴۲	۲۷۳بافت
۱۰۳۴۷۲	۳۳۱	۱۰۴۴۰۹	۳۳۴بردسیر
۱۸۳۲۲	۵۴	۱۸۳۲۲	۵۴برآوات
۱۲۳۹۲	۳۳	۱۳۲۷۷	۳۴بزنجان
۲۳۲۲	۵	۵۶۱۷	۷بلورد
۵۵۳۵۷	۱۴۸	۵۵۳۵۷	۱۴۸بلوک
۱۱۶۰۸۳	۳۴۲	۱۱۶۰۸۳	۳۴۲بم
۱۰۲۶۴	۲۸	۱۰۸۳۴	۳۰بهرمان
۳۱۸۱	۱۳	۵۲۷۹	۲۲پاریز
۶۷۳۷	۲۷	۶۷۳۷	۲۷جبالبارز
۳۷۸۵۳	۷۰	۵۲۰۶۸	۸۰جوپار
۸۹۲۵	۲۱	۹۱۷۵	۲۲جوزم
۸۷۲۵۹	۲۸۳	۸۷۲۵۹	۲۸۳جیرفت

۱۰-۵- پروانه‌های ساختمانی صادر شده برای احداث ساختمان برحسب مساحت زمین و وضعیت قبلی آن در نقاط شهری (فقره - متر مربع)(دنباله)

زمین بایر		جمع		سال و شهرستان
مساحت	پروانه	مساحت	پروانه	
۰	۰	۰	۰	چاه دادخدا.....
۲۳۱۰۰	۷۵	۲۳۱۰۰	۷۵	چترود.....
۴۲۸۸	۱۸	۴۵۳۶	۱۹	خاتون آباد.....
۱۵۹۱۴	۳۸	۱۶۶۰۵	۴۰	خانوک.....
۴۸۳۹	۱۷	۴۸۳۹	۱۷	خواجو شهر.....
۲۷۳۵۱	۱۰۳	۲۷۳۵۱	۱۰۳	خورسند.....
۱۶۹۶۲	۵۹	۱۷۰۱۹	۶۰	درب بهشت.....
۱۰۱۷۰	۳۶	۱۱۵۹۱	۴۱	دشتکار.....
۵۰۱۳	۱۴	۵۰۱۳	۱۴	دوساری.....
۱۰۰۹۵	۳۴	۱۴۸۳۵	۴۵	دهج.....
۳۱۴۸۳	۱۰۹	۳۳۷۰۸	۱۱۶	رابر.....
۲۲۸۰۶۵	۶۹۱	۲۲۸۰۶۵	۶۹۱	راور.....
۷۱۸۷	۲۶	۱۳۰۵۲	۴۳	راین.....
۲۴۰۹۵۱	۸۹۰	۲۴۲۶۱۲	۸۹۲	رفسنجان.....
۵۳۹۷۷	۱۹۳	۵۴۱۷۹	۱۹۴	رودبار جنوب.....
۱۰۰۶۱	۲۹	۱۶۳۰۵	۴۶	ریحان.....
۲۴۷۵۸۶	۸۱۶	۲۶۱۲۱۹	۸۷۰	زرند.....
۳۱۷۹۹	۱۰۹	۳۱۷۹۹	۱۰۹	زنگی آباد.....
۲۴۱۹۰	۸۳	۲۵۴۳۷	۸۵	زهکوت.....
۶۶۱۸	۲۲	۶۶۱۸	۲۲	زید آباد.....
۱۲۰۸۲۷	۴۵۰	۱۲۵۵۳۴	۴۶۶	سیرجان.....
۱۷۵۶۱	۴۶	۱۷۵۶۱	۴۶	شهداد.....
۷۷۳۵۶	۳۰۲	۱۱۰۹۷۵	۳۹۶	شهر بابک.....
۶۳۶	۲	۶۳۶	۲	صفائیه.....
۶۶۳۹۸	۲۴۳	۶۶۳۹۸	۲۴۳	عنبر آباد.....
۱۰۷۸۸۵	۳۶۰	۱۰۹۰۰۵	۳۶۴	فاریاب.....
۴۴۷۱۶	۱۶۶	۴۴۷۱۶	۱۶۶	فهرج.....

۵-۱۰- پروانه‌های ساختمانی صادر شده برای احداث ساختمان برحسب مساحت زمین و وضعیت قبلی آن در نقاط شهری (فقره متر مربع)(دنباله)

زمین بایر		جمع		سال و شهرستان
مساحت	پروانه	مساحت	پروانه	
۲۲۲۸۰	۷۸	۲۲۲۸۰	۷۸	قلعه گنج.....
۷۳۴۱	۲۱	۷۳۴۱	۲۱	کاظم آباد.....
۴۰۷۱۶۹	۱۷۳۲	۴۲۷۷۲۵	۱۸۲۱	کرمان.....
.	.	۷۶۹۸	۱۹	کشکوئیه.....
۲۳۴۷۹۹	۷۸۹	۲۳۴۷۹۹	۷۸۹	کهنوج.....
۸۷۹۱۹	۲۷۳	۸۸۳۲۹	۲۷۴	کوهینان.....
۶۳۱۷۷	۱۹۶	۶۳۱۷۷	۱۹۶	کیاشهر.....
۱۳۳۲۵	۳۱	۱۶۷۹۹	۳۶	گلباف.....
۱۱۹۹۷	۴۰	۲۴۲۶۷	۷۴	گلزار.....
۸۷۸۰	۳۲	۱۳۳۴۲	۴۷	گنکی.....
۱۴۶۲۸	۵۵	۲۱۵۲۵	۸۳	لاله زار.....
۷۶۰۰۴	۱۶۹	۷۶۰۰۴	۱۶۹	ماهان.....
۷۳۰۳۵	۲۴۵	۷۳۰۳۵	۲۴۵	محمدآباد.....
۱۶۶۹۹	۴۷	۱۷۶۹۹	۴۸	محمی آباد.....
۷۸۶۵	۲۵	۷۸۶۵	۲۵	مردهک.....
.	.	.	.	مس سرچشمه.....
۴۷۰۰۶	۱۴۲	۴۷۰۰۶	۱۴۲	منوجان.....
۴۷۷۶۵	۲۱۹	۴۷۷۶۵	۲۱۹	نجف شهر.....
۱۳۰۰۴	۵۳	۱۳۰۰۴	۵۳	نرماشیر.....
۲۰۴۱	۸	۲۰۴۱	۸	نظام شهر.....
۱۴۹۷۸	۴۵	۲۲۳۸۴	۷۰	نگار.....
۵۳۵۳	۱۶	۵۳۵۳	۱۶	نودژ.....
۳۲۰۷	۱۵	۳۲۰۷	۱۵	هجدک.....
۲۲۴۲۴	۷۸	۲۲۶۸۲	۸۰	هماشهر.....
۴۲۱	۴	۶۰۸	۵	هنزا.....
۳۰۹۱۶	۸۶	۱۱۸۰۲۷	۲۹۸	یزدان شهر.....

۱۰-۵- پروانه‌های ساختمانی صادر شده برای احداث ساختمان برحسب مساحت زمین و وضعیت قبلی آن در نقاط شهری (فقره ۵ - متر مربع) (دنباله)

ساختمان تخریبی		باغ یا مزرعه		سال و شهرستان
مساحت	پروانه	مساحت	پروانه	
۶۶۱۲۰۰۰	۱۸۷۵۰	۱۹۵۰۰۰	۲۴۲ ۱۳۸۵
۳۶۳۰۰۰	۹۹۶	۸۱۰۰۰	۲۵۷ ۱۳۹۰
۱۶۰۰۰۰	۴۵۹	۶۰۰۰۰	۱۲۷ ۱۳۹۲
۱۰۵۰۰۰	۳۵۵	۴۲۰۰۰	۸۲ ۱۳۹۳
۷۶۶۰۰۰	۳۷۲	۸۰۰۰۰	۱۴۴ ۱۳۹۴
۱۳۰۰۰۰	۳۵۷	۳۹۰۰۰	۹۵ ۱۳۹۵
۱۴۹۰۰۰	۵۰۴	۲۹۰۰۰	۸۰ ۱۳۹۶
۲۰۷۲۱۵	۶۲۷	۵۶۹۸۰	۱۰۵ ۱۳۹۷
۱۲۴۳۶	۳۸ اختیار آباد
. ارزوئیه
. امین شهر
. انار
. اندوهجرد
. باغین
. بافت
۳۶۱	۱	۵۷۶	۲ بردسیر
. براوات
.	.	۸۸۵	۱ بزنجان
۲۰۴	۱	۳۰۹۱	۱ بلورد
. بلوک
. بم
۵۷۰	۲ بهرمان
۲۰۹۸	۹ پاریز
. جبالبارز
۹۵۰	۱	۱۳۲۶۵	۹ جوپار
۲۵۰	۱ جوزم
. جیرفت

۵-۱۰- پروانه‌های ساختمانی صادر شده برای احداث ساختمان برحسب مساحت زمین و وضعیت قبلی آن در نقاط شهری (فقره - متر مربع) (دنباله)

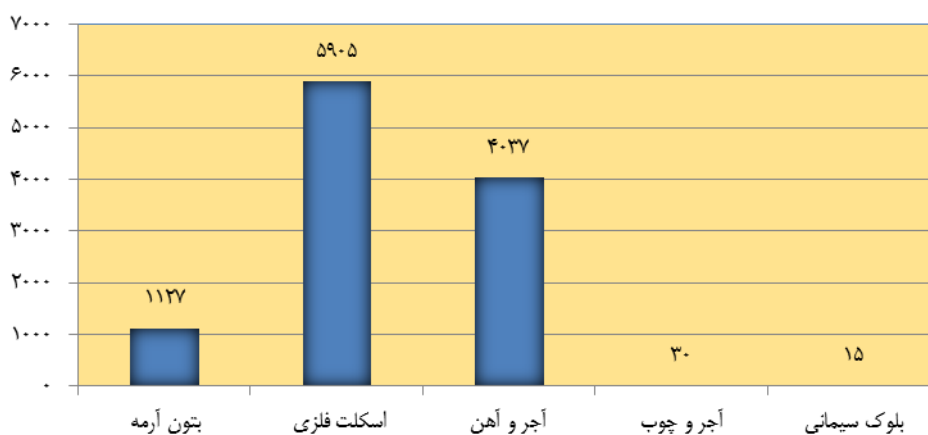
ساختمان تخریبی		باغ یا مزرعه		سال و شهرستان
مساحت	پروانه	مساحت	پروانه	
.	.	.	.	چاه دادخدا.....
.	.	.	.	چترود.....
۲۴۸	۱	.	.	خاتون آباد.....
۶۹۱	۲	.	.	خانوک.....
.	.	.	.	خواجو شهر.....
.	.	.	.	خورسند.....
۵۷	۱	.	.	درب بهشت.....
۱۱۶۶	۴	۲۵۵	۱	دشتکار.....
.	.	.	.	دوساری.....
۴۷۴۰	۱۱	.	.	دهج.....
۲۲۲۵	۷	.	.	رابر.....
.	.	.	.	راور.....
۵۸۶۵	۱۷	.	.	راین.....
۱۶۶۱	۲	.	.	رفسنجان.....
.	.	۲۰۲	۱	رودبار جنوب.....
۵۸۳۶	۱۶	۴۰۸	۱	ریحان.....
۱۳۱۵۶	۵۳	۴۷۷	۱	زرنند.....
.	.	.	.	زنگی آباد.....
۱۲۴۷	۲	.	.	زهکلت.....
.	.	.	.	زید آباد.....
۴۴۵۷	۱۵	۲۵۰	۱	سیرجان.....
.	.	.	.	شهداد.....
۴۴۳۵	۱۹	۲۹۱۸۴	۷۵	شهربابک.....
.	.	.	.	صفائیه.....
.	.	.	.	عنبرآباد.....
۸۷۰	۳	۲۵۰	۱	فاریاب.....
.	.	.	.	فهرج.....

۱۰-۵- پروانه‌های ساختمانی صادر شده برای احداث ساختمان برحسب مساحت زمین و وضعیت قبلی آن در نقاط شهری (فقره - متر مربع) (دنباله)

ساختمان تخریبی		باغ یا مزرعه		سال و شهرستان
مساحت	پروانه	مساحت	پروانه	
.	.	.	.	قلعه گنج.....
.	.	.	.	کاظم آباد.....
۲۰۵۵۶	۸۹	.	.	کرمان.....
۷۶۹۸	۱۹	.	.	کشکوئیه.....
.	.	.	.	کهنوج.....
۴۱۰	۱	.	.	کوهینان.....
.	.	.	.	کیاشهر.....
.	.	۳۴۷۴	۵	گلباف.....
۸۳۷۳	۳۱	۳۸۹۷	۳	گلزار.....
۴۵۶۲	۱۵	.	.	گنبدکی.....
۶۳۴۱	۲۶	۵۵۶	۲	لاله زار.....
.	.	.	.	ماهان.....
.	.	.	.	محمدآباد.....
۱۰۰۰	۱	.	.	مچی آباد.....
.	.	.	.	مردهک.....
.	.	.	.	مس سرچشمه.....
.	.	.	.	منوجان.....
.	.	.	.	نجف شهر.....
.	.	.	.	نرماشیر.....
.	.	.	.	نظام شهر.....
۷۴۰۶	۲۵	.	.	نگار.....
.	.	.	.	نودژ.....
.	.	.	.	هجدک.....
۴۸	۱	۲۱۰	۱	هماشهر.....
۱۸۷	۱	.	.	هنزا.....
۸۷۱۱۱	۲۱۲	.	.	یزدان شهر.....

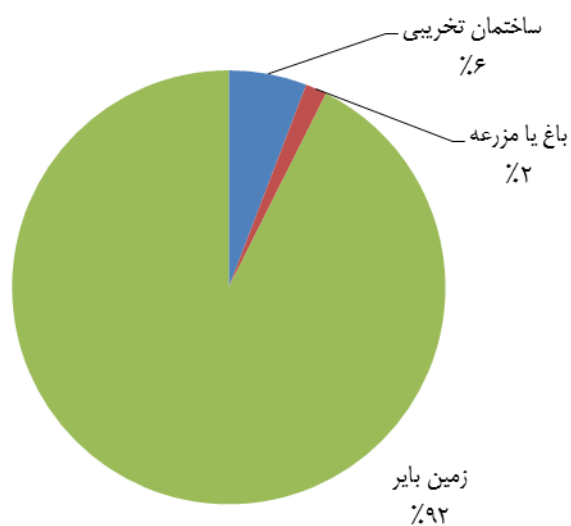
مأخذ- مرکز آمار ایران. مدیریت آمارهای مسکن، ساختمان و زیربنایی. (ر . پ) .

۱-۱- تعداد پروانه های ساختمانی صادر شده برای احداث بنا در نقاط شهری
بر حسب نوع اسکلت و مصالح عمده ساختمانی سال ۱۳۹۷



مبنا جدول ۱۰_۳

۱-۲- توزیع مساحت زمین در پروانه های ساختمانی صادر شده برای احداث
ساختمان بر حسب وضعیت قبلی زمین در نقاط شهری: ۱۳۹۷



مبنا جدول ۱۰_۵

۱۰-۶- پروانه‌های ساختمانی صادر شده برای احداث ساختمان مسکونی برحسب تعداد واحد مسکونی، مساحت زمین و مساحت زیربنا در نقاط شهری (فقره)

تعداد پروانه بر حسب تعداد واحد مسکونی						سال و شهرستان
پنج واحد و بیشتر	چهار واحد	سه واحد	دو واحد	یک واحد	جمع	
۲۶۴	۲۰۳	۶۱۹	۴۶۷۷	۱۹۷۰۹	۲۵۴۷۲۱۳۸۵
۴۲۰	۲۱۷	۵۳۶	۱۷۹۷	۸۵۷۶	۱۱۵۴۶۱۳۹۰
۵۱۴	۱۹۰	۴۹۳	۱۲۶۰	۶۳۷۰	۸۸۲۷۱۳۹۲
۲۶۱	۱۳۲	۲۶۲	۹۲۴	۵۱۴۸	۶۷۲۷۱۳۹۳
۲۸۴	۱۱۴	۲۵۵	۱۰۶۶	۵۸۰۵	۷۵۲۴۱۳۹۴
۲۴۹	۹۹	۲۳۲	۱۰۵۴	۵۱۳۶	۶۷۷۰۱۳۹۵
۲۱۴	۷۲	۲۵۲	۱۰۹۲	۶۹۱۱	۸۵۴۱۱۳۹۶
۲۱۳	۱۲۰	۲۵۹	۱۱۴۶	۹۳۳۵	۱۱۰۷۳۱۳۹۷
.	.	۱	۱۴	۱۳۴	۱۴۹اختیار آباد.....
.	.	.	.	۳۰	۳۰ارزوئیه.....
.	.	.	.	۹	۹امین شهر.....
.	.	۲	۱۶	۴۳	۶۱انار.....
.	.	.	.	۷	۷اندوهجرد.....
.	.	۲	۶	۲۹	۳۷باغین.....
.	.	.	۱۵	۲۳۱	۲۴۶بافت.....
.	.	.	۱۲	۲۹۷	۳۰۹بردسیر.....
.	.	.	۱	۴۴	۴۵برآوات.....
.	.	.	۳	۲۹	۳۲بزنجان.....
.	.	.	.	۷	۷بلورد.....
.	.	.	۴	۱۴۱	۱۴۵بلوک.....
.	۲	۱۱	۷۷	۲۱۱	۳۰۱بم.....
.	.	.	۱	۲۶	۲۷بهرمان.....
.	.	۱	۴	۱۳	۱۸پاریز.....
.	.	.	.	۲۷	۲۷جبالبارز.....
.	.	.	۲	۷۷	۷۹جوپار.....
.	.	.	.	۲۲	۲۲جوزم.....
۳	۶	۷	۴۴	۲۱۰	۲۷۰جیرفت.....

۶-۱۰- پروانه‌های ساختمانی صادر شده برای احداث ساختمان مسکونی برحسب تعداد واحد مسکونی، مساحت زمین و مساحت زیربنا در نقاط شهری (فقره) (دنباله)

تعداد پروانه بر حسب تعداد واحد مسکونی						سال و شهرستان
پنج واحد و بیشتر	چهار واحد	سه واحد	دو واحد	یک واحد	جمع	
۰	۰	۰	۰	۰	۰	چاه دادخدا.....
۰	۰	۰	۳	۶۹	۷۲	چترود.....
۰	۰	۰	۱	۱۲	۱۳	خاتون آباد.....
۰	۰	۰	۰	۴۰	۴۰	خانوک.....
۰	۰	۰	۰	۱۴	۱۴	خواجو شهر.....
۰	۰	۰	۶	۷۹	۸۵	خورسند.....
۰	۰	۰	۱۱	۴۲	۵۳	درب بهشت.....
۰	۰	۰	۰	۴۰	۴۰	دشتکار.....
۰	۰	۰	۰	۱۴	۱۴	دوساری.....
۰	۰	۰	۰	۴۰	۴۰	دهج.....
۰	۱	۱	۱۲	۸۶	۱۰۰	رابر.....
۰	۰	۳	۲۰	۶۵۷	۶۸۰	راور.....
۰	۰	۰	۰	۴۲	۴۲	راین.....
۰	۰	۱۱	۷۸	۷۳۰	۸۱۹	رفسنجان.....
۰	۰	۰	۱۱	۱۷۸	۱۸۹	رودبار جنوب.....
۰	۰	۰	۰	۴۴	۴۴	ریحان.....
۰	۰	۱	۶۶	۷۱۴	۷۸۱	زرنند.....
۰	۰	۰	۵	۱۰۳	۱۰۸	زنگی آباد.....
۰	۰	۰	۰	۶۸	۶۸	زهکوت.....
۰	۰	۰	۲	۱۷	۱۹	زید آباد.....
۳۲	۲۵	۴۸	۱۰۶	۲۱۲	۴۲۳	سیرجان.....
۰	۰	۰	۱	۴۵	۴۶	شهداد.....
۰	۰	۶	۸۱	۲۲۸	۳۱۵	شهر بابک.....
۰	۰	۰	۰	۱	۱	صفائیه.....
۰	۰	۰	۳	۲۱۶	۲۱۹	عنبرآباد.....
۰	۰	۰	۰	۳۶۱	۳۶۱	فاریاب.....

۶-۱۰- پروانه‌های ساختمانی صادر شده برای احداث ساختمان مسکونی برحسب تعداد واحد مسکونی، مساحت زمین و مساحت زیربنا در نقاط شهری (فقره) (دنباله)

تعداد پروانه بر حسب تعداد واحد مسکونی						سال و شهرستان
پنج واحد و بیشتر	چهار واحد	سه واحد	دو واحد	یک واحد	جمع	
.	.	.	.	۱۶۱	۱۶۱	فهرج.....
.	.	.	۱	۷۳	۷۴	قلعه گنج.....
.	.	.	.	۱۸	۱۸	کاظم آباد.....
۱۷۸	۸۶	۱۵۴	۴۰۶	۸۲۸	۱۶۵۲	کرمان.....
.	.	.	۱	۱۸	۱۹	کشکوئیه.....
.	.	۴	۲۰	۷۴۸	۷۷۲	کهنوج.....
.	.	.	۱۱	۲۴۷	۲۵۸	کوهبنان.....
.	.	.	۲	۱۹۲	۱۹۴	کیاشهر.....
.	.	.	.	۳۶	۳۶	گلباف.....
.	.	.	.	۶۹	۶۹	گلزار.....
.	.	.	.	۴۷	۴۷	گنبدکی.....
.	.	.	۲	۸۱	۸۳	لاله زار.....
.	.	۳	۵۳	۹۵	۱۵۱	ماهان.....
.	.	.	۱	۲۲۸	۲۲۹	محمدآباد.....
.	.	.	.	۴۸	۴۸	محمی آباد.....
.	.	.	۱	۲۴	۲۵	مردهک.....
.	مس سرچشمه.....
.	.	.	۱۱	۱۰۴	۱۱۵	منوجان.....
.	.	۴	۲۷	۱۶۶	۱۹۷	نجف شهر.....
.	.	.	۲	۴۲	۴۴	نرماشیر.....
.	.	.	۱	۷	۸	نظام شهر.....
.	.	.	.	۶۶	۶۶	نگار.....
.	.	.	.	۱۵	۱۵	نودز.....
.	.	.	.	۱۵	۱۵	هجدک.....
.	.	.	.	۷۷	۷۷	هماشهر.....
.	.	.	۲	۱	۳	هنزا.....
.	.	.	.	۲۹۰	۲۹۰	یزدان شهر.....

مأخذ- مرکز آمار ایران. مدیریت آمارهای مسکن، ساختمان و زیربنایی. (ر . پ) .

۷-۱۰- پروانه‌های ساختمانی صادر شده برای احداث ساختمان مسکونی برحسب نوع اسکلت
ومصالح عمده ساختمانی در نقاط شهری (فقره)

سایر	بلوک سیمانی	آجر و چوب	آجر و آهن	بتون آرمه	اسکلت فلزی	جمع	سال و شهرستان
۱۶	۱۷	۰	۶۳۸۹	۱۹۰۵۰	۰۰۰	۲۵۴۷۲ ۱۳۸۵
۰	۲۴	۰	۳۹۰۶	۷۶۱۶	۰۰۰	۱۱۵۴۶ ۱۳۹۰
۰	۲۹	۰	۳۳۲۰	۵۴۷۸	۰۰۰	۸۸۲۷ ۱۳۹۲
۰	۸۱	۳	۲۴۸۵	۲۱۵۱	۲۰۰۷	۶۷۲۷ ۱۳۹۳
۰	۹	۳۵	۳۴۱۸	۲۷۶۲	۱۳۰۰	۷۵۲۴ ۱۳۹۴
۰	۰	۱۹	۲۶۲۸	۲۸۰۰	۱۳۲۳	۶۷۷۰ ۱۳۹۵
۰	۱۵	۳۰	۳۴۴۱	۳۹۵۵	۱۱۰۰	۸۵۴۱ ۱۳۹۶
+	۲	۲	۴۰۳۷	۵۹۰۵	۱۱۲۷	۱۱۰۷۳ ۱۳۹۷
۰	۰	۰	۱۲۸	۲۰	۱	۱۴۹ اختیار آباد
۰	۰	۰	۰	۳۰	۰	۳۰ ارزوئیه
۰	۰	۰	۹	۰	۰	۹ امین شهر
۰	۰	۰	۱۵	۴۶	۰	۶۱ انار
۰	۰	۰	۴	۰	۳	۷ اندوهجرد
۰	۰	۰	۳۴	۱	۲	۳۷ باغین
۰	۰	۰	۲۴۶	۰	۰	۲۴۶ بافت
۰	۰	۰	۰	۳۰۶	۳	۳۰۹ بردسیر
۰	۰	۰	۲	۲۹	۱۴	۴۵ براوات
۰	۰	۰	۲۹	۰	۳	۳۲ بزنجان
۰	۰	۰	۰	۰	۷	۷ بلورد
۰	۰	۱	۱۴۱	۳	۰	۱۴۵ بلوک
۰	۰	۰	۱۰	۲۵۶	۳۵	۳۰۱ بم
۰	۰	۰	۲۰	۵	۲	۲۷ بهرمان
۰	۰	۰	۱	۱	۱۶	۱۸ پاریز
۰	۰	۰	۲۷	۰	۰	۲۷ جبالارز
۰	۰	۰	۶۸	۴	۷	۷۹ جوپار
۰	۰	۰	۱۹	۳	۰	۲۲ جوزم
۰	۰	۰	۹۶	۱۷۳	۱	۲۷۰ جیرفت

۷-۱۰- پروانه‌های ساختمانی صادر شده برای احداث ساختمان مسکونی برحسب نوع اسکلت
ومصالح عمده ساختمانی در نقاط شهری (فقره) (دنباله)

سال و شهرستان	جمع	اسکلت فلزی	بتون آرمه	آجر و آهن	آجر و چوب	بلوک سیمانی	سایر
چاه دادخدا.....	۰	۰	۰	۰	۰	۰	۰
چترود.....	۷۲	۵	۶۷	۰	۰	۰	۰
خاتون آباد.....	۱۳	۰	۰	۱۳	۰	۰	۰
خانوک.....	۴۰	۶	۰	۳۴	۰	۰	۰
خواجو شهر.....	۱۴	۰	۰	۱۴	۰	۰	۰
خورسند.....	۸۵	۲	۶۳	۲۰	۰	۰	۰
درب بهشت.....	۵۳	۰	۰	۵۳	۰	۰	۰
دشتکار.....	۴۰	۰	۳۸	۲	۰	۰	۰
دوساری.....	۱۴	۰	۱۴	۰	۰	۰	۰
دهج.....	۴۰	۰	۰	۴۰	۰	۰	۰
رایر.....	۱۰۰	۳	۵	۹۲	۰	۰	۰
راور.....	۶۸۰	۱۱۳	۵۶۷	۰	۰	۰	۰
راین.....	۴۲	۰	۰	۴۲	۰	۰	۰
رفسنجان.....	۸۱۹	۰	۸۰۹	۱۰	۰	۰	۰
رودبار جنوب.....	۱۸۹	۱	۲	۱۸۶	۰	۰	۰
ریحان.....	۴۴	۱	۲	۴۱	۰	۰	۰
زرنند.....	۷۸۱	۹۰	۱۷۷	۵۱۴	۰	۰	۰
زنگی آباد.....	۱۰۸	۰	۳۷	۷۰	۱	۰	۰
زهکلویت.....	۶۸	۰	۵	۶۳	۰	۰	۰
زید آباد.....	۱۹	۱۹	۰	۰	۰	۰	۰
سیرجان.....	۴۲۳	۱۴۸	۲۷۴	۱	۰	۰	۰
شهداد.....	۴۶	۰	۴۶	۰	۰	۰	۰
شهربابک.....	۳۱۵	۳	۳۱۲	۰	۰	۰	۰
صفائیه.....	۱	۰	۰	۱	۰	۰	۰
عنبرآباد.....	۲۱۹	۰	۲۱۹	۰	۰	۰	۰
فاریاب.....	۳۶۱	۰	۱	۳۶۰	۰	۰	۰
فهرج.....	۱۶۱	۶	۱۵۵	۰	۰	۰	۰

۷-۱۰- پروانه‌های ساختمانی صادر شده برای احداث ساختمان مسکونی برحسب نوع اسکلت
ومصالح عمده ساختمانی در نقاط شهری (فقره) (دنباله)

سایر	بلوک سیمانی	آجر و چوب	آجر و آهن	بتون آرمه	اسکلت فلزی	جمع	سال و شهرستان
.	.	.	۱۶	۵۸	.	۷۴	قلعه گنج.....
.	.	.	۱۸	.	.	۱۸	کاظم آباد.....
.	.	.	۲۰۰	۱۳۶۰	۹۲	۱۶۵۲	کرمان.....
.	.	.	۱۹	.	.	۱۹	کشکوئیه.....
.	.	.	۷۶۹	۳	.	۷۷۲	کهنوج.....
.	.	.	۴۳	۴۴	۱۷۱	۲۵۸	کوهبنان.....
.	.	.	.	۱۳۰	۶۴	۱۹۴	کیاشهر.....
.	۲	.	۳۳	.	۱	۳۶	گلیاف.....
.	.	.	۶۶	.	۳	۶۹	گلزار.....
.	.	.	۱۸	۱۱	۱۸	۴۷	گنبدکی.....
.	.	.	۸۲	.	۱	۸۳	لاله زار.....
.	.	.	۵۸	۶۶	۲۷	۱۵۱	ماهان.....
.	.	.	۱۶۱	۵۴	۱۴	۲۲۹	محمدآباد.....
.	.	.	۱	۴۷	.	۴۸	محمی آباد.....
.	.	.	۲۵	.	.	۲۵	مردهک.....
.	مس سرچشمه.....
.	.	.	۱۰۸	۷	.	۱۱۵	منوجان.....
.	.	.	.	۵۴	۱۴۳	۱۹۷	نجف شهر.....
.	.	.	.	۲۴	۲۰	۴۴	نرماشیر.....
.	.	.	.	۴	۴	۸	نظام شهر.....
.	.	.	.	۶۶	.	۶۶	نگار.....
.	.	.	۱۵	.	.	۱۵	نودژ.....
.	۱۵	۱۵	هجدک.....
.	.	.	.	۱۴	۶۳	۷۷	هماشهر.....
.	.	.	.	۳	.	۳	هنزا.....
.	.	.	.	۲۹۰	.	۲۹۰	یزدان شهر.....

مأخذ- مرکز آمار ایران. مدیریت آمارهای مسکن، ساختمان و زیربنایی. (ر . پ) .

۸-۱- تعداد واحد مسکونی تعیین شده در پروانه‌های ساختمانی صادر شده برحسب نوع پروانه و بخش متقاضی در نقاط شهری (فقره)

پروانه احداث ساختمان				احداث و افزایش بنا	سال و شهرستان
دولتی	تعاونی	خصوصی	جمع		
۳۷۶	۲۶۹۹	۴۰۵۲۶	۴۳۶۰۱	۴۵۴۱۵ ۱۳۸۵
۲۳۳	۳۲۶۰	۱۹۳۱۱	۲۲۸۰۴	۲۴۶۰۷ ۱۳۹۰
۱۳	۳۹۵	۱۶۹۳۸	۱۷۳۴۶	۱۹۵۲۶ ۱۳۹۲
۲۸	۵۰۷	۱۱۸۵۷	۱۲۳۹۲	۱۶۳۵۸ ۱۳۹۳
۱۰	۲۰۵	۱۲۶۰۸	۱۲۸۲۳	۱۴۹۷۱ ۱۳۹۴
۱۹	۲۳۷	۱۰۹۵۷	۱۱۲۱۳	۱۲۷۹۷ ۱۳۹۵
۲۵	۴۴	۹۳۶۰	۹۴۲۹	۱۰۶۱۸ ۱۳۹۶
۶	۴۷	۱۴۹۹۹	۱۵۰۵۲	۱۶۸۵۶ ۱۳۹۷
.	.	۱۸۹	۱۸۹	۲۰۱ اختیار آباد
.	.	۳۰	۳۰	۳۰ ارزوئیه
.	.	۹	۹	۹ امین شهر
.	.	۸۹	۸۹	۸۹ انار
.	.	۷	۷	۷ اندوهجرد
.	.	۵۳	۵۳	۶۰ باغین
.	.	۲۹۰	۲۹۰	۲۹۰ بافت
.	.	۳۳۲	۳۳۲	۳۳۲ بردسیر
.	.	۴۷	۴۷	۴۷ براوات
.	.	۳۷	۳۷	۳۷ بزجان
.	.	۷	۷	۸ بلورد
.	.	۱۵۴	۱۵۴	۱۵۴ بلوک
.	.	۴۰۸	۴۰۸	۵۸۷ بم
.	.	۳۰	۳۰	۳۰ بهرمان
.	.	۲۶	۲۶	۳۴ پاریز
.	.	۲۷	۲۷	۲۷ جبالبارز
.	.	۸۱	۸۱	۸۱ جوپار
.	.	۲۲	۲۲	۲۲ جوزم
۱	.	۳۶۰	۳۶۱	۴۶۱ جیرفت

۸-۱۰- تعداد واحد مسکونی تعیین شده در پروانه‌های ساختمانی صادر شده برحسب نوع پروانه و بخش متقاضی در نقاط شهری (فقره) (دنباله)

پروانه احداث ساختمان				احداث و افزایش بنا	سال و شهرستان
دولتی	تعاونی	خصوصی	جمع		
.	چاه دادخدا.....
.	.	۷۶	۷۶	۷۶	چترود.....
.	.	۱۹	۱۹	۱۹	خاتون آباد.....
.	.	۴۰	۴۰	۴۱	خانوک.....
.	.	۱۵	۱۵	۱۸	خواجو شهر.....
.	.	۱۰۲	۱۰۲	۱۰۲	خورسند.....
.	.	۷۰	۷۰	۷۰	درب بهشت.....
.	.	۴۱	۴۱	۴۲	دشتکار.....
.	.	۱۴	۱۴	۱۴	دوساری.....
.	.	۴۲	۴۲	۴۲	دهج.....
.	.	۱۳۱	۱۳۱	۱۴۵	رابر.....
.	۱	۷۱۰	۷۱۱	۷۱۱	راور.....
.	.	۴۳	۴۳	۴۷	راین.....
.	.	۹۶۶	۹۶۶	۹۷۰	رفسنجان.....
۱	.	۲۰۷	۲۰۸	۲۰۸	رودبار جنوب.....
.	.	۴۴	۴۴	۴۴	ریحان.....
۲	۲	۸۵۶	۸۶۰	۹۵۴	زرنند.....
.	.	۱۱۳	۱۱۳	۱۱۳	زنگی آباد.....
.	.	۸۴	۸۴	۸۴	زهکلو.....
.	.	۲۱	۲۱	۲۸	زید آباد.....
.	۹	۱۰۳۰	۱۰۳۹	۲۱۵۳	سیرجان.....
.	.	۴۷	۴۷	۴۷	شهداد.....
.	.	۴۶۰	۴۶۰	۵۳۰	شهربابک.....
.	.	۱	۱	۱	صفائیه.....
.	.	۲۳۷	۲۳۷	۲۳۷	عنبرآباد.....
.	.	۳۶۳	۳۶۳	۳۶۳	فاریاب.....
.	.	۱۶۳	۱۶۳	۱۶۳	فهرج.....
.	.	۷۹	۷۹	۷۹	قلعه گنج.....

۸-۱۰- تعداد واحد مسکونی تعیین شده در پروانه‌های ساختمانی صادر شده برحسب نوع پروانه و بخش متقاضی در نقاط شهری (فقره) (دنباله)

پروانه احداث ساختمان				احداث و افزایش بنا	سال و شهرستان
دولتی	تعاونی	خصوصی	جمع		
.	.	۱۸	۱۸	۱۸	کاظم آباد.....
.	۳۲	۳۷۹۸	۳۸۳۰	۳۹۸۴	کرمان.....
.	.	۲۰	۲۰	۲۱	کشکوئیه.....
۱	.	۸۲۲	۸۲۳	۸۲۳	کهنوج.....
.	.	۲۷۶	۲۷۶	۲۸۸	کوهبنان.....
۱	.	۱۹۶	۱۹۷	۱۹۷	کیاشهر.....
.	.	۳۶	۳۶	۳۷	گلیاف.....
.	.	۷۲	۷۲	۷۴	گلزار.....
.	.	۴۷	۴۷	۴۷	گنبدکی.....
.	.	۸۵	۸۵	۹۴	لاله زار.....
.	۳	۲۱۶	۲۱۹	۲۱۹	ماهان.....
.	.	۲۴۴	۲۴۴	۲۴۴	محمدآباد.....
.	.	۴۸	۴۸	۴۸	محمی آباد.....
.	.	۲۶	۲۶	۲۶	مردهک.....
.	مس سرچشمه.....
.	.	۱۴۵	۱۴۵	۱۴۵	منوجان.....
.	.	۲۳۷	۲۳۷	۲۳۹	نجف شهر.....
.	.	۵۸	۵۸	۵۸	نرماشیر.....
.	.	۹	۹	۹	نظام شهر.....
.	.	۷۰	۷۰	۷۳	نگار.....
.	.	۱۶	۱۶	۱۶	نودژ.....
.	.	۱۵	۱۵	۱۵	هجدک.....
.	.	۷۸	۷۸	۷۸	هماشهر.....
.	.	۵	۵	۵	هنزا.....
.	.	۲۹۰	۲۹۰	۲۹۱	یزدان شهر.....

۸-۱۰- تعداد واحد مسکونی تعیین شده در پروانه‌های ساختمانی صادر شده برحسب نوع پروانه و بخش متقاضی در نقاط شهری (دنباله)

پروانه افزایش بنا				سال و شهرستان
دولتی	تعاونی	خصوصی	جمع	
... ۱۳۸۵
۵	۶	۱۷۹۲	۱۸۰۳ ۱۳۹۰
۰	۰	۲۱۸۰	۲۱۸۰ ۱۳۹۲
۰	۱	۳۹۶۵	۳۹۶۶ ۱۳۹۳
۰	۲	۲۱۴۶	۲۱۴۸ ۱۳۹۴
۵	۹	۱۵۷۰	۱۵۸۴ ۱۳۹۵
۳	۶	۱۱۸۰	۱۱۸۹ ۱۳۹۶
♦	۱	۱۸۰۳	۱۸۰۴ ۱۳۹۷
۰	۰	۱۲	۱۲ اختیار آباد
۰	۰	۰	۰ ارزوئیه
۰	۰	۰	۰ امین شهر
۰	۰	۰	۰ انار
۰	۰	۰	۰ آندوهجرد
۰	۰	۷	۷ باغین
۰	۰	۰	۰ بافت
۰	۰	۰	۰ بردسیر
۰	۰	۰	۰ براوات
۰	۰	۰	۰ بزنجان
۰	۰	۱	۱ بلورد
۰	۰	۰	۰ بلوک
۰	۰	۱۷۹	۱۷۹ بم
۰	۰	۰	۰ بهرمان
۰	۰	۸	۸ پاریز
۰	۰	۰	۰ جبالبارز
۰	۰	۰	۰ جوپار
۰	۰	۰	۰ جوزم
۰	۰	۱۰۰	۱۰۰ جیرفت
۰	۰	۰	۰ چاه دادخدا
۰	۰	۰	۰ چترود
۰	۰	۰	۰ خاتون آباد

۸-۱۰- تعداد واحد مسکونی تعیین شده در پروانه‌های ساختمانی صادر شده برحسب نوع پروانه و بخش متقاضی در نقاط شهری (دنباله)

پروانه افزایش بنا				سال و شهرستان
دولتی	تعاونی	خصوصی	جمع	
.	.	۱	۱	خانوک.....
.	.	۳	۳	خواجو شهر.....
.	.	.	.	خورسند.....
.	.	.	.	درب بهشت.....
.	.	۱	۱	دشتکار.....
.	.	.	.	دوساری.....
.	.	.	.	دهج.....
.	.	۱۴	۱۴	رایر.....
.	.	.	.	راور.....
.	.	۴	۴	راین.....
.	.	۴	۴	رفسنجان.....
.	.	.	.	رودبار جنوب.....
.	.	.	.	ریحان.....
.	.	۹۴	۹۴	زرنند.....
.	.	.	.	زنگی آباد.....
.	.	.	.	زهکوت.....
.	.	۷	۷	زید آباد.....
.	.	۱۱۱۴	۱۱۱۴	سیرجان.....
.	.	.	.	شهداد.....
.	.	۷۰	۷۰	شهربابک.....
.	.	.	.	صفائیه.....
.	.	.	.	عنبرآباد.....
.	.	.	.	فاریاب.....
.	.	.	.	فهرج.....
.	.	.	.	قلعه گنج.....
.	.	.	.	کاظم آباد.....
.	.	۱۵۴	۱۵۴	کرمان.....

۸-۱۰- تعداد واحد مسکونی تعیین شده در پروانه‌های ساختمانی صادر شده برحسب نوع پروانه و بخش متقاضی در نقاط شهری (دنباله)

پروانه افزایش بنا				سال و شهرستان
دولتی	تعاونی	خصوصی	جمع	
۰	۰	۱	۱	کشکوئیه.....
۰	۰	۰	۰	کهنوج.....
۰	۰	۱۲	۱۲	کهنوج.....
۰	۰	۰	۰	کیاشهر.....
۰	۱	۰	۱	گلباف.....
۰	۰	۲	۲	گلزار.....
۰	۰	۰	۰	گنبدکی.....
۰	۰	۹	۹	لاله زار.....
۰	۰	۰	۰	ماهان.....
۰	۰	۰	۰	محمدآباد.....
۰	۰	۰	۰	محمی آباد.....
۰	۰	۰	۰	مردهک.....
۰	۰	۰	۰	مس سرچشمه.....
۰	۰	۰	۰	منوجان.....
۰	۰	۲	۲	نجف شهر.....
۰	۰	۰	۰	نرماشیر.....
۰	۰	۰	۰	نظام شهر.....
۰	۰	۳	۳	نگار.....
۰	۰	۰	۰	نودژ.....
۰	۰	۰	۰	هجدک.....
۰	۰	۰	۰	هماشهر.....
۰	۰	۰	۰	هنزا.....
۰	۰	۱	۱	یزدان شهر.....

مأخذ- مرکز آمار ایران، مدیریت آمارهای مسکن، ساختمان و زیربنایی. (ر . پ) .

۹-۱۰- مشخصات ساختمان های شروع شده توسط بخش خصوصی در نقاط شهری

شرح	تعداد ساختمان (دستگاه)	مساحت زمین (هزار مترمربع)	سطح زیربنای طبقه همکف (هزار مترمربع)	سطح کل زیربنای طبقات (هزار مترمربع)	ارزش زمین (میلیون ریال)	هزینه ساختمان (میلیون ریال)
جمع						
..... ۱۳۸۵	۴۴۱۹	۱۳۲۲	۶۹۵	۱۳۱۹	۷۵۶۶۳۲	۲۲۳۷۰۱۵
..... ۱۳۹۰	۱۱۰۰۱	۲۸۴۲	۱۷۸۷	۴۲۲۸	۶۵۸۴۱۶۸	۱۵۷۶۸۱۷۹۴
..... ۱۳۹۲	۴۴۷۱	۱۴۶۶	۷۳۶	۱۸۹۵	۹۷۰۲۲۸۸	۱۲۴۸۳۴۱۵
..... ۱۳۹۳	۶۱۱۲	۱۹۲۴	۱۰۸۱	۲۹۸۹	۱۶۱۲۵۷۵۴	۲۲۶۸۰۲۱۹
..... ۱۳۹۴
..... ۱۳۹۵	۷۷۳۴	۲۲۱۴	۱۲۹۶	۲۵۸۱	۱۷۸۱۳۷۹۸	۲۱۱۵۱۴۷۷
..... ۱۳۹۶	۸۵۴۸	۲۳۴۸	۱۵۱۲	۲۷۱۵	۲۴۹۴۷۱۴۳	۲۵۱۹۱۸۷۶
..... ۱۳۹۷
ساختمان مسکونی						
..... ۱۳۸۵	۴۱۹۹	۱۱۲۵	۶۳۸	۱۲۴۱	۶۹۵۵۵۳	۲۱۰۹۵۱۵
..... ۱۳۹۰	۹۸۳۹	۲۳۹۲	۱۵۵۶	۳۷۴۲	۵۵۸۸۰۲۹	۱۴۰۴۵۰۸۴
..... ۱۳۹۲	۳۹۳۲	۱۰۲۵	۶۱۴	۱۵۱۰	۶۵۶۵۳۲۴	۹۷۴۳۳۱۹
..... ۱۳۹۳	۵۲۸۴	۱۴۵۱	۸۷۱	۲۳۹۲	۱۲۱۵۸۰۳۲	۱۸۰۷۴۵۳۲
..... ۱۳۹۴
..... ۱۳۹۵	۵۸۸۵	۱۵۵۰	۹۳۳	۱۷۱۴	۹۰۵۹۶۹۸	۱۳۶۷۹۰۸۹
..... ۱۳۹۶	۶۷۰۴	۱۶۴۴	۱۰۲۶	۱۵۴۲	۸۰۷۱۷۹۷	۱۲۶۱۷۵۵۴
..... ۱۳۹۷

۹-۱- مشخصات ساختمان‌های شروع شده توسط بخش خصوصی در نقاط شهری (دنباله)

شرح	تعداد ساختمان (دستگاه)	مساحت زمین (هزارمتر مربع)	سطح زیربنای طبقه همکف (هزارمتر مربع)	سطح کل زیربنای طبقات (هزارمتر مربع)	ارزش زمین (میلیون ریال)	هزینه ساختمان (میلیون ریال)
ساختمان غیرمسکونی						
.....۱۳۸۵	۶۸	۱۶۶	۳۸	۴۰	۴۲۵۴۰	۶۷۶۲۰
.....۱۳۹۰	۷۵۵	۳۸۹	۱۷۶	۲۹۲	۷۳۴۵۵۸	۱۰۵۵۹۵۸
.....۱۳۹۲	۲۸۹	۳۹۹	۸۸	۲۶۴	۲۴۵۷۲۰۹	۱۸۳۹۸۸۸
.....۱۳۹۳	۲۲۶	۳۳۷	۱۰۸	۲۱۹	۱۸۹۹۰۶۷	۱۵۲۷۳۲۰
.....۱۳۹۴
.....۱۳۹۵	۶۳۱	۳۴۲	۱۵۱	۲۶۶	۲۵۹۶۰۶۸	۲۰۷۶۳۲۶
.....۱۳۹۶	۷۲۴	۵۵۳	۳۳۹	۷۱۱	۱۳۶۹۷۳۰۹	۷۶۸۸۰۶۲
.....۱۳۹۷
ساختمان مسکونی و غیر مسکونی توأم						
.....۱۳۸۵	۱۵۲	۳۱	۲۰	۳۹	۱۸۵۴۰	۵۹۸۸۰
.....۱۳۹۰	۴۰۷	۶۱	۵۵	۱۹۴	۲۶۱۵۸۱	۶۶۷۷۵۲
.....۱۳۹۲	۲۵۰	۴۲	۳۴	۱۲۱	۶۷۹۷۵۵	۹۰۰۲۰۸
.....۱۳۹۳	۶۰۲	۱۳۶	۱۰۲	۳۷۸	۲۰۶۸۶۵۵	۳۰۷۸۳۶۷
.....۱۳۹۴
.....۱۳۹۵	۱۲۱۹	۳۲۱	۲۱۲	۶۰۱	۶۱۵۸۰۰۳	۵۳۹۶۰۶۲
.....۱۳۹۶	۱۱۲۰	۱۵۱	۱۴۷	۴۶۲	۳۱۷۸۰۳۷	۴۸۸۶۲۶۰
.....۱۳۹۷

- اطلاعات سال ۱۳۹۵ توسط دستگاه مربوطه بازنگری شده است.

مأخذ- بانک مرکزی جمهوری اسلامی ایران، اداره آمار اقتصادی.

۱۰-۱- مشخصات ساختمان‌های تکمیل شده توسط بخش خصوصی در نقاط شهری (دنباله)

شرح	تعداد ساختمان (دستگاه)	مساحت زمین (هزار مترمربع) (بع)	سطح زیربنای طبقه همکف (هزار مترمربع)	سطح کل زیربنای طبقات (هزار مترمربع)	ارزش زمین (میلیون ریال)	هزینه ساختمان (میلیون ریال)
ساختمان غیرمسکونی						
.....۱۳۸۵	۱۴۹	۱۱۴	۳۲	۳۲	۳۲۶۲۲	۴۴۷۸۶
.....۱۳۹۰	۱۲۳۳	۴۱۵	۱۳۱	۱۴۰	۱۹۶۶۲۴۶	۴۰۴۱۶۷
.....۱۳۹۲	۲۹۲	۴۰۹	۱۱۴	۱۷۹	۱۰۰۸۱۸۲	۹۸۳۱۳۴
.....۱۳۹۳	۳۷۳	۱۸۷	۷۰	۹۰	۴۲۴۱۴۷	۴۲۰۲۱۳
.....۱۳۹۴	۳۲۶	۳۳۶	۸۰	۱۳۴	۱۵۱۴۳۴۷	۹۲۳۹۴۳
.....۱۳۹۵	۱۶۰	۲۷۵	۱۱۹	۲۷۰	۲۰۳۵۱۵۵	۲۰۹۵۷۶۶
.....۱۳۹۶	۷۵۴	۴۵۷	۲۳۷	۴۱۱	۵۹۱۱۵۸۴	۲۹۹۷۲۰۳
.....۱۳۹۷
ساختمان مسکونی و غیر مسکونی توام						
.....۱۳۸۵	۹۸۱	۲۷۵	۲۲۵	۹۳۷	۴۰۸۲۷۰	۱۲۹۱۲۳۴
.....۱۳۹۰	۵۴	۲۰	۱۲	۵۵	۶۷۹۷۲	۱۶۷۷۲۸
.....۱۳۹۲	۳۱۸	۸۳	۶۳	۲۵۱	۱۱۷۱۴۱۸	۱۱۳۵۶۶۳
.....۱۳۹۳	۴۹۳	۸۷	۶۴	۱۹۹	۸۴۱۶۰۲	۱۲۳۲۳۲۸
.....۱۳۹۴	۳۷۲	۳۵	۲۹	۹۳	۶۵۳۶۵۷	۵۸۴۵۶۲
.....۱۳۹۵	۲۱۰	۵۰	۳۴	۹۵	۶۰۶۳۶۰	۷۷۱۰۵۸
.....۱۳۹۶	۱۹۶	۳۷	۳۵	۱۰۰	۸۷۱۰۴۵	۸۲۱۵۹۸
.....۱۳۹۷

- اطلاعات سال ۱۳۹۵ توسط دستگاه مربوطه بازنگری شده است.

مأخذ- بانک مرکزی جمهوری اسلامی ایران. اداره آمار اقتصادی.

۱۰-۱۱- سرمایه‌گذاری بخش خصوصی برحسب ساختمان‌های شروع شده، نیمه تمام و تکمیل شده در نقاط شهری (میلیون ریال)

سال	کل	ساختمان‌های شروع شده	ساختمان‌های نیمه تمام	ساختمان‌های تکمیل شده
.....۱۳۸۵	۲۹۱۷۷۵۱	۷۹۵۳۰۰	۱۳۱۷۹۸۰	۸۰۴۴۷۱
.....۱۳۹۰	۱۲۳۸۰۲۳۲	۴۹۹۳۳۴۲	۶۲۰۰۱۷۷	۱۱۸۶۷۱۳
.....۱۳۹۲	۱۲۲۹۶۴۶۷	۳۸۹۲۷۳۰	۶۴۶۶۹۸۵	۱۹۳۶۷۵۲
.....۱۳۹۳	۱۹۹۷۶۶۹۶	۷۴۶۵۰۷۹	۹۳۷۰۱۴۵	۳۱۴۱۴۷۲
.....۱۳۹۴	۱۴۶۷۱۸۳۱	۳۰۴۲۴۷۳	۷۶۰۸۰۷۴	۴۰۲۱۲۸۴
.....۱۳۹۵	۲۰۳۲۸۶۳۷	۷۴۲۰۸۹۸	۱۰۴۸۸۰۸۶	۲۴۱۹۶۵۳
.....۱۳۹۶	۲۰۹۳۰۸۶۰	۷۲۱۵۶۴۳	۱۰۳۲۹۵۴۹	۳۳۸۵۶۶۸
.....۱۳۹۷	***	***	***	***

- اطلاعات سال ۱۳۹۵ توسط دستگاه مربوطه بازنگری شده است.

مأخذ- بانک مرکزی جمهوری اسلامی ایران، اداره آمار اقتصادی .

۱۰-۱۲- تعداد، متوسط سطح زیربنا و متوسط هزینه یک مترمربع ساختمان واحدهای مسکونی تکمیل شده توسط بخش خصوصی در نقاط شهری (هزارمتر مربع - هزار ریال)

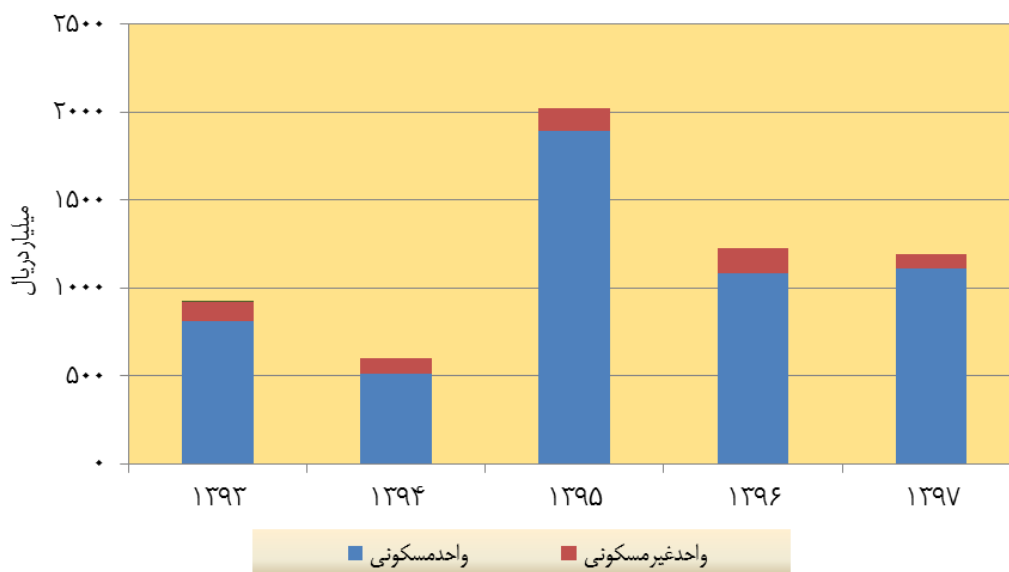
سال	تعداد (دستگاه)	متوسط سطح زیربنا (مترمربع)	متوسط هزینه یک متر مربع ساختمان مسکونی (ریال) ^(۱)
.....۱۳۸۵	۱۶۶۸۲	۱۲۴	۱۴۹۸۳۵۳
.....۱۳۹۰	۱۳۱۳۴	۱۳۰	۳۰۸۶۸۹۸
.....۱۳۹۲	۱۰۸۵۲	۱۴۳	۴۹۲۴۰۳۸
.....۱۳۹۳	۱۲۴۴۲	۱۵۸	۶۲۴۳۷۲۴
.....۱۳۹۴	۱۱۰۸۰	۱۵۷	۷۳۲۹۹۶۹
.....۱۳۹۵	۴۵۳۴	۱۶۱	۷۴۸۹۳۸۳
.....۱۳۹۶	۹۰۸۲	۱۵۷	۷۸۳۲۴۸۷
.....۱۳۹۷	***	***	***

(۱) شامل ساختمان‌های مسکونی و غیرمسکونی توأم نمی باشد .

- اطلاعات سال ۱۳۹۵ توسط دستگاه مربوطه بازنگری شده است.

مأخذ- بانک مرکزی جمهوری اسلامی ایران، اداره آمار اقتصادی .

۳-۱- تعداد قطعه زمین واگذار شده توسط اداره کل راه و شهرسازی برحسب نوع استفاده



مبنا جدول ۱۱_۱۰

۱۳-۱۰- تعداد و هزینه انواع ساختمان های احداث شده توسط اداره کل راه و شهرسازی استان (میلیون ریال)

مراکز درمانی		ساختمان های دولتی		واحدهای مسکونی		سال
هزینه	تعداد	هزینه	تعداد	هزینه	تعداد	
۸۶۹	۱	۳۱۱۲	۴	۱۲۶۹۶	۴۴۱۳۸۵
۱۷۰۰۰	۴	۴۷۴۹۶/۷	۱۵۱۳۹۰
۵۳۴۶۶	۷	۶۱۸۵۰	۱۶	۳۲۰۰۰۰۰	۹۰۰۰۱۳۹۲
۱۵۲۰۰۰	۱۰	۲۷۸۱۷	۱۵	۵۲۵۴۸۷۰	۹۷۴۱۱۳۹۳
۱۷۶۶۴۶	۲	۳۹۹۰۰	۷	۱۴۷۵۱۰۰	۲۶۸۲۱۳۹۴
۹۶۰۰۰	۱	۱۱۰۰	۱	۹۱۴۶/۵	۱۶۶۳۱۳۹۵
.	.	۱۷۰۰	۱	۱۸۷۵۰۰۰	۲۵۰۰۱۳۹۶
♦	♦	۲۶۰۰۰	۱	♦	♦۱۳۹۷

فضای ورزشی		عمرانی شهری (پروژه)		مراکز آموزشی و فرهنگی		سال
هزینه	تعداد	هزینه	تعداد	هزینه	تعداد	
.	.	۱۶۲۲	۶۱۳۸۵
۵۶۴۲۹/۳	۵	۳۸۹۹/۳	۶	۲۲۶۳۹	۱۱۳۹۰
۶۲۳۹۰	۸	۱۷۳۶	۲	۳۳۳۱۰	۵۱۳۹۲
۶۰۰۰۰	۱۰	۶۹۳۴	۸	۶۰۰۰	۱۱۳۹۳
۲۵۳۶۲	۱	۱۳۵۰	۲	۲۵۸۹۳/۴	۲۱۳۹۴
.	.	.	.	۱۱۷۷۸۹	۱۱۳۹۵
۲۵۶۵۹	۱۱۳۹۶
♦	♦	♦	♦	♦	♦۱۳۹۷

(۱) منظور از ساختمان های احداث شده، ساختمان های خاتمه یافته می باشد و هزینه آنها نیز از ابتدا تا پایان ساخت آنها لحاظ گردیده است.

-درسال ۱۳۹۲ پروژه مسکن مهر نیز در واحدهای مسکونی لحاظ شده است.
 مأخذ- اداره کل راه و شهرسازی کرمان - اداره کل راه و شهرسازی جنوب

۱۴-۱۰- زمین‌های واگذار شده توسط اداره کل راه و شهرسازی استان برحسب نوع استفاده
(متر مربع)

احداث واحد غیر مسکونی		احداث واحد مسکونی		سال و شهرستان
مساحت زمین	تعداد قطعه زمین	مساحت زمین	تعداد قطعه زمین	
۳۰۵۰۵۲۶۵	۱۲۳	۸۸۳۴۷۶	۷۶۵۳ ۱۳۸۵
۷۵۵۷۸۱	۷۴	۵۲۰۱۹۰	۴۲۵۶ ۱۳۹۰
۲۹۶۲۵۰۷	۱۰۲	۲۹۰۶۹۹	۱۵۷۸ ۱۳۹۲
۱۷۱۳۷۵۰	۱۱۱	۲۷۳۸۰۲	۸۰۸ ۱۳۹۳
۳۳۱۹۹۹۹	۸۵	۲۷۷۷۶۱	۵۱۲ ۱۳۹۴
۶۰۶۶۱۹۵	۱۲۶	۲۱۲۲۰۳	۱۸۹۲ ۱۳۹۵
۴۱۸۲۱۶۱	۱۴۴	۱۷۰۶۴۳	۱۰۸۴ ۱۳۹۶
۳۳۴۱۶۲۴	۸۳	۱۹۰۱۹۶	۱۱۰۷ ۱۳۹۷
. ارزوئیه
۱۷۵۶	۱	۷۸۰	۲ انار
.	.	۴۳۴۳	۱۹ بافت
.	.	۷۴۲۴	۳۶ بردسیر
۶۵۰۸۱	۱	۵۰۲۸	۳۹ بم
۱۶۳۹۴۴	۱۴	۹۷۳۸	۳۱۲ جیرفت
. رابر
. راور
۳۵۰۶۷۲	۸	۵۸۵۸	۶۰ رفسنجان
۳۵۴۰	۲ رودبار جنوب
. ریگان
۵۹۲۴۸	۷	۴۲۳۷	۲۰ زرنند
۲۲۴۱۴۵۹	۹	۴۸۲۴۲	۳۲۶ سیرجان
۲۰۰۰	۱	۵۳۱۳	۱۵ شهر بابک
۱۵۵۰	۱	۲۶۴۰	۸ عنبرآباد
.	.	۲۳۵۶۰	۱ فاریاب
. فهرج
۱۴۳۶۲	۳	۲۶۴۹	۱ قلعه گنج
۴۰۸۱۲۱	۳۴	۵۴۹۴۰	۲۱۸ کرمان
. کوهبنان
۲۹۸۹۱	۲	۱۲۲۴۲	۴۱ کهنوج
.	.	۳۲۰۲	۹ منوجان
. نورماشیر

مأخذ- اداره کل راه و شهرسازی کرمان - اداره کل راه و شهرسازی جنوب

۱۵-۱- مشخصات عمومی شرکت‌های تعاونی مسکن فعال در پایان اسفند (هزار ریال)

سرمایه	شاغلان مزد و حقوق بگیر	عضو	تعداد شرکت	سال و شهرستان
۷۱۷۱۲۳۰۰۵	۹۱۰۹	۴۳۴۶۱	۴۹۷ ۱۳۸۵
۵۹۲۷۴۴۰۹۵	۹۰۳۴	۴۵۱۲۴	۵۰۵ ۱۳۹۰
۲۵۴۳۳۶۴۷۹	۳۱۲۳	۳۱۷۰۹	۲۷۷ ۱۳۹۲
۲۴۰۶۲۷۶۶۹	۲۵۱۶	۳۲۸۱۱	۲۷۶ ۱۳۹۳
۳۰۳۷۸۴۵۳۵	۲۵۸۴	۳۶۴۶۸	۳۰۶ ۱۳۹۴
۲۸۹۸۱۹۹۵۰	۳۴۵۹	۳۷۵۸۲	۳۰۹ ۱۳۹۵
۱۲۳۵۴۹۸۰۴	۴۰۸۶	۳۸۳۹۱	۳۰۸ ۱۳۹۶
۵۵۵۴۵۲۸۰۵	۳۶۱۸	۳۷۶۹۲	۳۰۰ ۱۳۹۷
. ارزوئییه
۸۸۰۰۰	۳	۸۸	۱ انار
۳۶۲۰۰۰	۵۳	۳۴۶	۵ بافت
۷۱۸۵۰۰	۴۶	۱۳۳	۶ بردسیر
۱۳۸۰۰۰	۷	۱۳۸	۱ بم
۵۰۳۰۱۰۸	۱۵۷	۲۸۴۳	۵۰ جیرفت
.	.	۶۱	۱ رابر
۱۶۹۰۰۰	۶۴	۱۷۵	۳ راور
۴۰۶۲۷۶۰	۲۸	۲۱۶۰	۱۰ رفسنجان
۱۴۲۰۰۰	۳	۱۱۴	۱ رودبار جنوب
۲۲۲۰۰۰	۱۲	۷۷	۲ ریگان
۲۴۲۳۲۰	۷۷	۱۸۶۰	۷ زرنند
۲۹۴۳۸۶۵۵	۴۳۲	۵۶۵۶	۲۴ سیرجان
۷۰۲۵۰۰	۴۷۷	۲۰۴۹	۱۰ شهر بابک
۳۰۰۰۰	.	۳۰	۱ عنبرآباد
۴۹۵۰۰۰	.	۷	۱ فاریاب
۲۲۲۰۰۰	۸	۲۲۲	۲ فهرج
. قلعه گنج
۵۱۲۶۲۲۹۶۲	۱۷۲۴	۲۰۹۹۰	۱۶۵ کرمان
۱۴۰۰۰۰	۷	۱۴۳	۴ کوهبنان
۶۱۷۰۰۰	۵۲۰	۵۹۰	۵ کهنوج
۱۰۰۰۰	.	۱۰	۱ منوجان
. نرماشیر

مأخذ- اداره کل تعاون, کارورفاه اجتماعی استان کرمان.

۱۶-۱۰- متوسط قیمت یک مترمربع زمین ساختمان‌های مسکونی کلنگی و زیربنای واحدهای مسکونی معامله شده در بنگاه‌های معاملات ملکی در شهر کرمان (هزارریال)

متوسط قیمت یک مترمربع زیربنای واحدهای مسکونی	متوسط قیمت یک مترمربع زمین ساختمان‌های مسکونی کلنگی	سال
۹۷۹	۴۶۳ ۱۳۸۵
۱۳۷۸	۷۸۸ ۱۳۹۰
۱۸۹۸	۱۱۳۵ ۱۳۹۳
۱۸۵۴	۹۴۰ ۱۳۹۴
۲۳۸۲	۹۶۰ ۱۳۹۵
۲۵۵۶	۱۰۹۵ ۱۳۹۶
۸۹۲۹	۴۵۲۵ ۱۳۹۷

مأخذ- مرکز آمار ایران.

۱۷-۱۰- متوسط اجاره بهای ماهانه در قراردادهای منعقد شده بین موجر و مستأجر در بنگاه‌های معاملات ملکی به ازای یک مترمربع زیربنای واحد مسکونی در شهر کرمان (ریال)

اجاره بها	سال
۶۶۶۰ ۱۳۸۰
۹۴۳۷ ۱۳۸۵
۲۱۶۴۷ ۱۳۹۰
۳۴۵۹۳ ۱۳۹۳
۳۷۳۵۸ ۱۳۹۴
۴۰۱۸۸ ۱۳۹۵
۴۴۶۱۳ ۱۳۹۶
۵۲۴۲۱ ۱۳۹۷

مأخذ- مرکز آمار ایران.

۱۸-۱۰- واحدهای مسکونی معمولی بر حسب تعداد خانوار معمولی ساکن

شرح	جمع	۱ خانوار	۲ خانوار	۳ خانوار	۴ خانوار و بیش تر	اظهار نشده
آبان ۱۳۷۵.....	۳۴۸۱۴۵	۳۲۵۴۱۳	۱۸۸۱۰	۲۴۳۴	۵۷۷	۹۱۱
آبان ۱۳۸۵ ^(۱)	۵۱۷۶۵۲	۴۸۱۳۸۰	۳۰۱۸۸	.	.	.
آبان ۱۳۹۰.....	۶۹۷۵۰۳	۶۵۷۹۲۷	۳۱۷۵۸	۵۹۶۷	۱۱۸۵	۶۶۶
آبان ۱۳۹۵.....	۸۱۷۱۱۷	۷۸۱۷۶۳	۲۴۲۶۱	۴۱۵۹	۹۳۴	.
نقاط شهری.....	۵۰۵۱۰۲	۴۸۵۴۵۶	۱۶۴۳۵	۲۵۹۵	۶۱۶	.
نقاط روستایی.....	۳۱۲۰۱۵	۳۰۲۳۰۷	۷۸۲۶	۱۵۶۴	۳۱۸	.

(۱) اطلاعات سال ۱۳۸۵ شامل خانوارهای گروهی و معمولی ساکن در واحدهای مسکونی معمولی می باشد.

-در سال ۱۳۸۵، اطلاعات به صورت ۳ خانوار و بیشتر می باشد که رقمی برابر با ۶۰۸۴ خانوار است.

مأخذ- مرکز آمار ایران-دفتر جمعیت، نیروی کار و سرشماری

۱۹-۱۰- خانوارهای معمولی ساکن^(۱) در واحدهای مسکونی معمولی بر حسب نحوه تصرف محل

سکونت

شرح	جمع	ملکی عرصه و اعیان	ملکی اعیان	استیجاری	در برابر خدمت	رایگان	سایر	اظهار نشده
آبان ۱۳۸۵ ^(۲)	۳۷۵۶۳۰	۲۷۶۴۰۹	۷۵۵۲	۴۹۶۱۴	۱۱۷۵۸	۲۴۵۷۵	۹۰۵	۴۸۱۷
آبان ۱۳۹۰.....	۵۶۳۵۱۱	۳۹۳۱۹۵	۱۷۶۲۸	۱۰۱۵۴۰	۱۵۰۰۹	۲۶۵۰۷	۲۹۰۶	۶۷۲۶
آبان ۱۳۹۵.....	۷۳۹۰۸۱	۴۸۸۶۴۷	۲۴۲۴۷	۱۴۷۵۹۹	۱۲۴۷۸	۵۲۹۸۷	۴۶۳۲	۸۴۹۱
نقاط شهری.....	۸۵۲۹۸۷	۵۷۱۹۷۰	.	۲۱۱۳۸۱	.	.	۶۶۰۷۱	۳۵۶۵
نقاط روستایی.....	۵۲۸۹۶۲	۳۱۵۴۰۷	.	۱۷۱۱۷۲	.	.	۳۹۹۸۴	۲۳۹۹

(۱) اطلاعات سالهای ۱۳۸۵، ۱۳۹۰ و ۱۳۹۵ شامل خانوارهای گروهی و معمولی ساکن در واحدهای مسکونی معمولی می باشد.

(۲) اطلاعات سال ۱۳۸۵ به صورت برآورد می باشد.

مأخذ- مرکز آمار ایران-دفتر جمعیت، نیروی کار و سرشماری

۲۰-۱- واحدهای مسکونی معمولی بر حسب نوع اسکلت و مصالح عمده به کار رفته در ساختمان در نقاط شهری و روستایی

شرح	جمع کل	اسکلت فلزی	بتون آرمه	سایر		
				جمع	آجر و آهن یا سنگ و آهن	آجر و چوب یا سنگ و چوب
آبان ۱۳۸۵ ^(۱)						
کل استان.....	۵۱۷۶۵۰	۸۳۴۷۸	۳۵۲۲۷	۳۹۲۸۱۶	۲۳۸۳۰۰	۲۲۴۸۰
نقاط شهری.....	۳۱۶۲۹۱	۵۹۵۵۷	۲۷۳۹۶	۲۲۶۷۹۰	۱۷۱۱۶۸	۳۴۱۵
نقاط روستایی.....	۲۰۱۳۵۹	۲۳۹۲۱	۷۸۳۱	۱۶۶۰۲۶	۶۷۱۳۲	۱۹۰۶۵
آبان ۱۳۹۰						
کل استان.....	۶۹۷۵۰۳	۱۷۹۰۷۲	۷۴۸۲۳	۴۳۵۳۱۵	۲۷۱۷۷۰	۱۸۷۳۰
نقاط شهری.....	۴۱۵۷۶۷	۱۰۶۸۲۲	۴۶۸۸۸	۲۵۶۶۲۴	۱۹۴۴۲۵	۲۰۹۷
نقاط روستایی.....	۲۸۱۷۳۶	۷۲۲۵۰	۲۷۹۳۵	۱۷۸۶۹۱	۷۷۳۴۵	۱۶۶۳۳
آبان ۱۳۹۵						
کل استان.....	۸۱۷۱۱۸	۲۶۴۳۹۳	۱۲۸۱۹۷	۴۱۵۷۸۷	۲۵۴۲۷۰	۱۵۹۵۵
نقاط شهری.....	۵۰۵۱۰۲	۱۶۶۶۲۳	۸۰۸۳۲	۲۵۱۶۱۳	۱۷۷۸۷۹	۴۱۲۴
نقاط روستایی.....	۳۱۲۰۱۶	۹۷۷۷۰	۴۷۳۶۵	۱۶۴۱۷۴	۷۶۳۹۱	۱۱۸۳۱

شرح	تمام آجر یا سنگ و آجر	تمام چوب	خشت و چوب	خشت و گل	سایر		اظهار نشده
					سایر	اظهار نشده	
آبان ۱۳۸۵ ^(۱)							
کل استان.....	۲۰۴۳۰	۵۰۹	۱۰۵۰۲	۶۳۸۷۶	۲۲۴۰	.	۶۱۲۹
نقاط شهری.....	۷۶۹۶	۱۳۷	۲۲۱۲	۲۹۰۵۲	۹۶۸	.	۲۵۴۸
نقاط روستایی.....	۱۲۷۳۴	۳۷۲	۸۲۹۰	۳۴۸۲۴	۱۲۷۲	.	۳۵۸۱
آبان ۱۳۹۰							
کل استان.....	۲۵۲۳۳	۲۶۴	۸۸۱۴	۵۸۹۷۵	۳۶۴۴	۳۳۴۲	۸۲۹۳
نقاط شهری.....	۹۳۷۲	۷۱	۳۰۴۷	۲۹۴۴۰	۱۵۵۸	۲۰۹۹	۵۴۳۳
نقاط روستایی.....	۱۵۸۶۱	۱۹۳	۵۷۶۷	۲۹۵۳۵	۲۰۸۶	۱۲۴۳	۲۸۶۰
آبان ۱۳۹۵							
کل استان.....	۳۴۰۵۰	۲۸۸	۵۴۳۳	۵۱۰۵۶	۱۵۲۰۰	.	۸۷۴۱
نقاط شهری.....	۱۷۵۴۶	۷۱	۱۷۰۹	۲۷۸۳۴	۸۰۴۷	.	۶۰۳۴
نقاط روستایی.....	۱۶۵۰۴	۲۱۷	۳۷۲۴	۲۳۲۲۲	۷۱۵۳	.	۲۷۰۷

۱ (اطلاعات سال ۱۳۸۵ به صورت برآورد می باشد .

مأخذ - مرکز آمار ایران.

- مرکز آمار ایران. دفتر جمعیت، نیروی کار و سرشماری.