

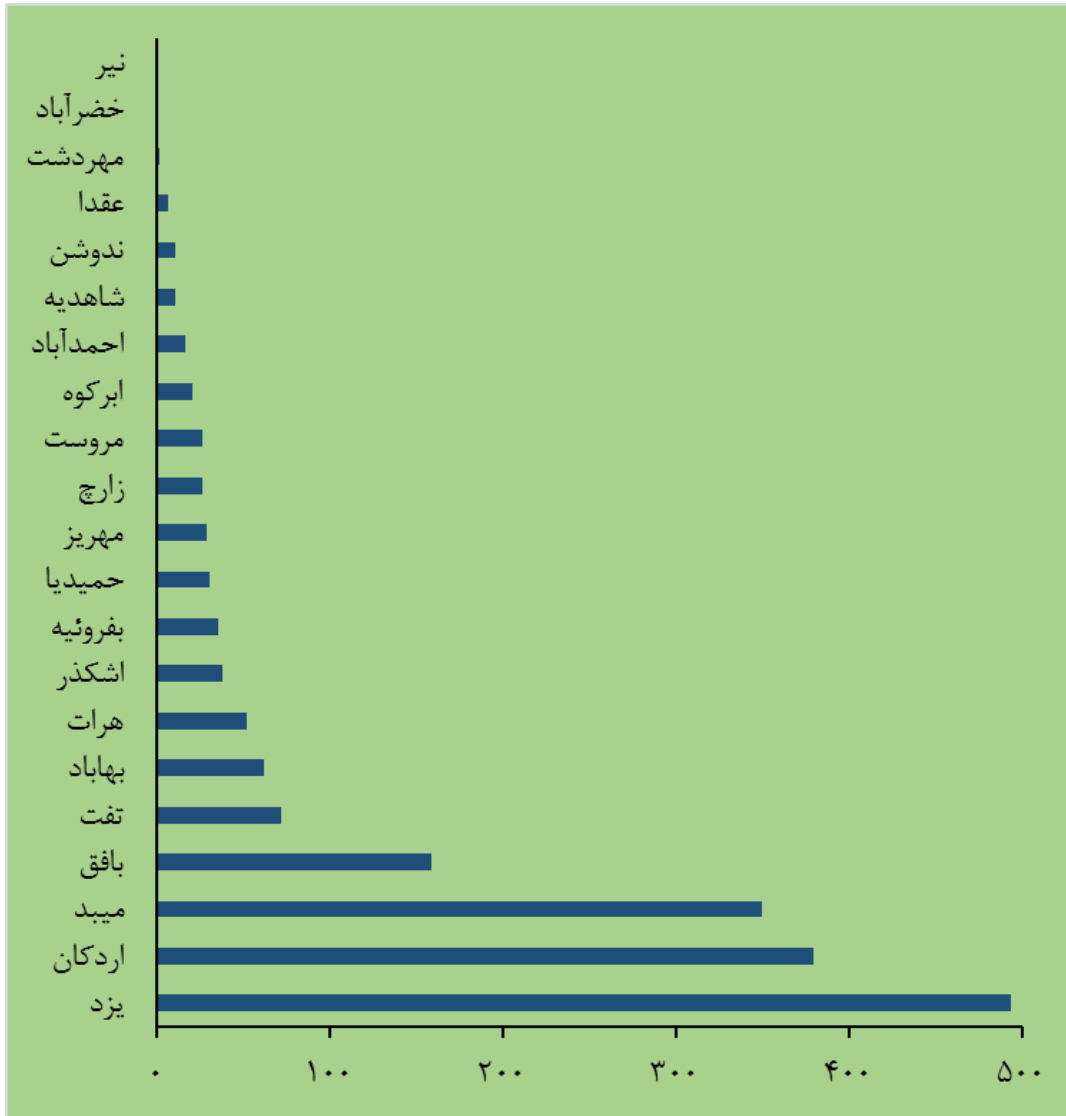
۱-۱- پروانه‌های ساختمانی صادر شده برای احداث ساختمان بر حسب مساحت زمین و زیربنا در نقاط شهری (فقره- مترمربع)

مساحت زیربنای طبقات	مساحت زمین	تعداد	سال و شهر
۷۳۲۵۰۱	۹۶۵۵۰۵	۲۵۵۴	۱۳۸۰
۱۶۷۰۶۹۶	۱۷۰۰۰۷۲	۵۵۶۲	۱۳۸۵
۹۷۹۶۱۱	۹۲۶۶۲۴	۳۲۴۲	۱۳۹۰
۶۱۲۱۳۰	۴۶۳۷۴۶	۱۶۰۶	۱۳۹۳
۷۰۴۶۰۳	۱۰۱۴۹۵۵	۲۳۳۷	۱۳۹۴
۴۶۲۲۲۷	۵۵۷۱۹۵	۱۷۵۰	۱۳۹۵
۵۷۶۸۰۱	۶۵۴۵۴۰	۱۸۶۳	۱۳۹۶
۶۱۹۴۲۱	۶۳۷۹۱۲	۱۸۲۶	۱۳۹۷
۳۷۴۹	۴۴۹۲	۲۱	ابرکوه
۲۳۰۰	۳۴۱۹	۱۷	احمدآباد
۹۳۴۰۲	۱۱۸۵۵۵	۳۸۰	اردکان
۱۷۰۳۷	۳۰۳۳۱	۳۸	اشکذر
۳۰۹۰۰	۴۳۳۴۱	۱۵۹	بافق
۸۶۷۵	۱۱۱۰۱	۳۶	بفروئیه
۹۴۱۴	۱۳۵۶۱	۶۲	بهباد
۱۶۹۸۸	۴۵۶۸۸	۷۲	تفت
۳۹۷۴۴	۱۶۰۷۲	۳۱	حمیدیا
.	.	.	خضراآباد
۱۲۶۲۳	۱۸۵۱۱	۲۷	زارچ
۱۰۶۹۰	۴۴۶۶	۱۱	شاهدیه
۱۰۰۰	۲۳۰۵	۷	عقدا
۵۱۰۳	۶۵۰۳	۲۷	مروست
۳۰۲	۵۰۰	۲	مهردشت
۶۱۱۷	۱۵۴۰۸	۲۹	مهریز
۶۷۵۸۹	۸۳۰۵۰	۳۵۰	میبد
۲۰۱۱	۳۰۲۸	۱۱	ندوشن
.	.	.	نیر
۸۵۴۸	۱۳۰۴۲	۵۲	هرات
۲۸۳۲۲۹	۲۰۴۵۳۹	۴۹۴	یزد

مأخذ- مرکز آمار ایران (ر.م).

- مرکز آمار ایران، دفتر صنعت، معدن و زیربنایی.

۱۰-۱- تعداد پروانه‌های ساختمانی صادر شده برای احداث بنا در نقاط شهری: ۱۳۹۷ (فقره)



منبع: جدول ۱۰-۱

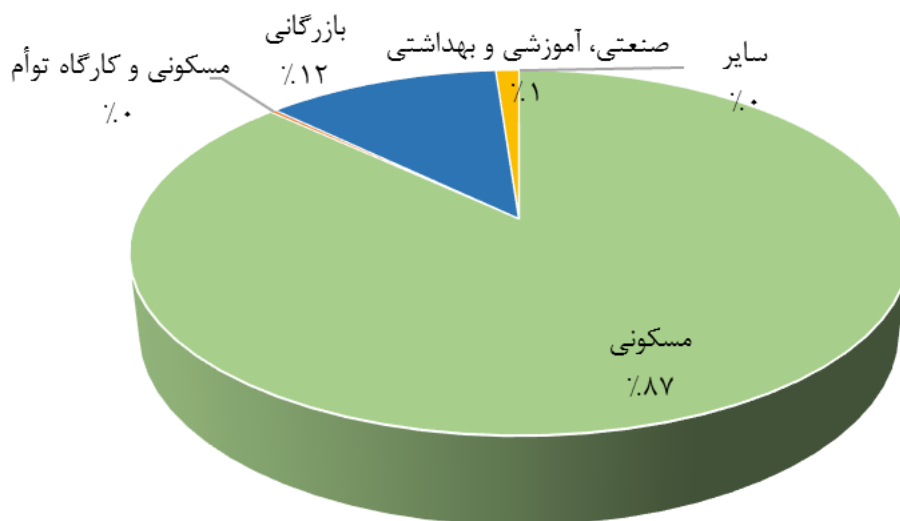
۱۰-۲- پروانه‌های ساختمانی صادر شده برای احداث ساختمان بر حسب نوع استفاده در نقاط شهری (فقره)

سال و شهر	جمع	مسکونی	مسکونی و کارگاه توام	بازرگانی	صنعتی، آموزشی و بهداشتی	سایر
.....۱۳۸۰	۲۵۵۴	۲۲۰۷	۶۸	۲۳۶	۲۴	۱۹
.....۱۳۸۵	۵۵۶۲	۴۹۵۸	۱۰۶	۴۱۵	۳۳	۵۰
.....۱۳۹۰	۳۲۴۲	۳۰۱۴	۱۸	۱۸۹	۱۱	۱۰
.....۱۳۹۳	۱۶۰۶	۱۲۹۳	۴۶	۲۴۳	۱۹	۵
.....۱۳۹۴	۲۳۳۷	۱۹۸۰	۱۱۳	۲۳۱	۱۲	۱
.....۱۳۹۵	۱۷۵۰	۱۵۰۶	۵۹	۱۷۳	۱۱	۱
.....۱۳۹۶	۱۸۶۳	۱۶۰۸	۲۱	۲۱۸	۱۶	۰
.....۱۳۹۷	۱۸۲۶	۱۵۱۸	۵	۲۱۲	۲۱	۰
.....ابرکوه	۲۱	۱۸	۰	۳	۰	۰
.....احمدآباد	۱۷	۱۶	۰	۱	۰	۰
.....اردکان	۳۸۰	۳۴۵	۰	۳۳	۲	۰
.....اشکذر	۳۸	۲۷	۰	۵	۶	۰
.....بافق	۱۵۹	۱۳۳	۰	۲۴	۲	۰
.....بفروئیه	۳۶	۲۹	۰	۵	۲	۰
.....بهباد	۶۲	۵۶	۰	۶	۰	۰
.....تفت	۷۲	۶۹	۰	۳	۰	۰
.....حمیدیا	۳۱	۲۸	۰	۳	۰	۰
.....خضراآباد	۰	۰	۰	۰	۰	۰
.....زارچ	۲۷	۲۰	۰	۴	۳	۰
.....شاهدیه	۱۱	۸	۰	۳	۰	۰
.....عقدا	۷	۶	۰	۱	۰	۰
.....مروست	۲۷	۲۳	۲	۲	۰	۰
.....مهردشت	۲	۲	۰	۰	۰	۰
.....مهریز	۲۹	۲۵	۰	۲	۲	۰
.....میبد	۳۵۰	۳۰۶	۲	۴۱	۱	۰
.....ندوشن	۱۱	۱۱	۰	۰	۰	۰
.....نیر	۰	۰	۰	۰	۰	۰
.....هرات	۵۲	۴۷	۰	۵	۰	۰
.....یزد	۴۹۴	۴۱۹	۱	۷۱	۳	۰

مأخذ- مرکز آمار ایران (ر.م).

- مرکز آمار ایران، دفتر صنعت، معدن و زیربنایی.

۱۰-۲- سهم پروانه‌های ساختمانی صادر شده برای احداث بنا بر حسب نوع استفاده در نقاط شهری: ۱۳۹۷ (درصد)



منبع: جدول ۱۰-۲

۳-۱۰- پروانه‌های ساختمانی صادر شده برای احداث ساختمان بر حسب نوع اسکلت و مصالح عمده ساختمانی در نقاط شهری^(۱) (فقره)

سال و شهر	جمع	آجر و آهن	آجر و چوب	بلوک سیمانی	اسکلت فلزی	بتون آرمه	سایر
.....۱۳۸۰	۲۵۵۴	۲۴۴۴	۱	۴	۱۰۵	۰۰۰	۰
.....۱۳۸۵	۵۵۶۲	۴۱۰۸	۳	۳۵۵	۹۴۱	۰۰۰	۱۵۵
.....۱۳۹۰	۳۲۴۲	۲۴۰۴	۰	۱	۸۳۷	۰۰۰	۰
.....۱۳۹۳	۱۶۰۶	۹۴۶	۱	۱	۲۳۷	۴۱۸	۳
.....۱۳۹۴	۲۳۳۷	۱۱۹۲	۰	۰	۲۱۰	۹۳۵	۰
.....۱۳۹۵	۱۷۵۰	۱۱۴۷	۰	۰	۱۱۲	۴۹۱	۰
.....۱۳۹۶	۱۸۶۳	۱۱۴۱	۰	۰	۱۰۶	۶۱۶	۰
.....۱۳۹۷	۱۸۲۶	۱۱۲۰	۰	۰	۱۶	۶۲۰	۰
..... ابرکوه	۲۱	۱۸	۰	۰	۰	۳	۰
..... احمدآباد	۱۷	۱۶	۰	۰	۰	۱	۰
..... اردکان	۳۸۰	۳۱۱	۰	۰	۵	۶۴	۰
..... اشکذر	۳۸	۲۰	۰	۰	۸	۱۰	۰
..... بافق	۱۵۹	۱۳۵	۰	۰	۲۴	۰	۰
..... بفر وئیه	۳۶	۳۱	۰	۰	۰	۵	۰
..... بهاباد	۶۲	۶۲	۰	۰	۰	۰	۰
..... تفت	۷۲	۵۹	۰	۰	۰	۱۳	۰
..... حمیدیا	۳۱	۱	۰	۰	۱	۲۹	۰
..... خضرآباد	۰	۰	۰	۰	۰	۰	۰
..... زارچ	۲۷	۲۶	۰	۰	۰	۱	۰
..... شاهدیه	۱۱	۲	۰	۰	۰	۹	۰
..... عقدا	۷	۷	۰	۰	۰	۰	۰
..... مروست	۲۷	۲۷	۰	۰	۰	۰	۰
..... مهردشت	۲	۲	۰	۰	۰	۰	۰
..... مهریز	۲۹	۱۹	۰	۰	۱	۹	۰
..... میبد	۳۵۰	۲۹۹	۰	۰	۷	۴۴	۰
..... ندوشن	۱۱	۱۱	۰	۰	۰	۰	۰
..... نییر	۰	۰	۰	۰	۰	۰	۰
..... هرات	۵۲	۵۲	۰	۰	۰	۰	۰
..... یزد	۴۹۴	۲۲	۰	۰	۴۰	۴۳۲	۰

(۱) اطلاعات مربوط به ستون اسکلت فلزی و بتون آرمه تا قبل از سال ۱۳۹۳ با هم ادغام شده است و غیرقابل تفکیک می‌باشد. مأخذ- مرکز آمار ایران (ر.م).

- مرکز آمار ایران، دفتر صنعت، معدن و زیربنایی.

۴-۱۰- پروانه‌های ساختمانی صادر شده برای احداث ساختمان بر حسب تعداد طبقات در نقاط شهری (فقره)

سال و شهر	جمع	یک طبقه	دو طبقه	سه طبقه	چهار طبقه	پنج طبقه و بیش‌تر
.....۱۳۸۰	۲۵۵۴	۶۸۴	۱۰۷۷	۵۸۵	۱۹۳	۱۵
.....۱۳۸۵	۵۵۶۲	۱۳۹۱	۲۴۰۴	۱۳۰۱	۴۴۷	۱۹
.....۱۳۹۰	۳۲۴۲	۱۳۹۷	۱۰۰۸	۵۴۵	۲۵۲	۴۰
.....۱۳۹۳	۱۶۰۶	۴۴۲	۴۳۸	۴۲۱	۲۵۰	۵۵
.....۱۳۹۴	۲۳۳۷	۵۷۵	۸۵۳	۵۹۶	۲۶۹	۴۴
.....۱۳۹۵	۱۷۵۰	۷۱۹	۵۲۳	۳۶۰	۱۲۶	۲۲
.....۱۳۹۶	۱۸۶۳	۷۷۷	۵۴۹	۳۷۵	۱۲۲	۴۰
..... ۱۳۹۷	۱۸۲۶	۶۳۸	۵۲۳	۳۵۷	۲۲۶	۸۲
.....ابرکوه	۲۱	۱۰	۷	۴	۰	۰
.....احمدآباد	۱۷	۱۵	۲	۰	۰	۰
.....اردکان	۳۸۰	۱۶۶	۱۷۴	۳۸	۱	۱
.....اشکذر	۳۸	۲۱	۱۴	۳	۰	۰
.....بافق	۱۵۹	۳۸	۷۹	۳۹	۳	۰
.....بفروئیه	۳۶	۲۲	۷	۷	۰	۰
.....بهاباد	۶۲	۳۰	۲۵	۷	۰	۰
.....تفت	۷۲	۲۶	۳۲	۱۴	۰	۰
.....حمیدیا	۳۱	۰	۳	۱۲	۱۴	۲
.....خضرآباد	۰	۰	۰	۰	۰	۰
.....زارچ	۲۷	۱۱	۹	۷	۰	۰
.....شاهدیه	۱۱	۱	۱	۶	۱	۲
.....عقدا	۷	۶	۱	۰	۰	۰
.....مروست	۲۷	۱۵	۱۱	۱	۰	۰
.....مهردشت	۲	۲	۰	۰	۰	۰
.....مهریز	۲۹	۱۶	۱۱	۲	۰	۰
.....میبد	۳۵۰	۲۱۶	۱۱۱	۲۲	۱	۰
.....ندوشن	۱۱	۶	۵	۰	۰	۰
.....نیر	۰	۰	۰	۰	۰	۰
.....هرات	۵۲	۲۸	۲۲	۲	۰	۰
.....یزد	۴۹۴	۹	۹	۱۹۳	۲۰۶	۷۷

مأخذ- مرکز آمار ایران (ر.م).

- مرکز آمار ایران، دفتر صنعت، معدن و زیربنایی.

۱۰-۵- پروانه‌های ساختمانی صادر شده برای احداث ساختمان بر حسب مساحت زمین و وضعیت قبلی آن در نقاط شهری (فقره- متر مربع)

ساختمان تخریبی		باغ یا مزرعه		زمین بایر		جمع		سال و شهر
مساحت	پروانه	مساحت	پروانه	مساحت	پروانه	مساحت	پروانه	
۴۵۳۳۶	۱۵۵	۶۶۷۲۳	۲۲۴	۸۵۳۳۴۶	۲۱۷۵	۹۶۵۴۰۵	۲۵۵۴۱۳۸۰
۲۳۴۹۱	۷۸	۳۵۲۸۵	۷۵	۱۶۴۱۲۹۶	۵۴۰۹	۱۷۰۰۰۷۲	۵۵۶۲۱۳۸۵
۱۵۰۵۶	۵۶	۱۳۴۱۱	۳۹	۸۹۸۱۵۷	۳۱۴۷	۹۲۶۶۲۴	۳۲۴۲۱۳۹۰
۱۲۶۵۳	۴۴	۱۸۰۵۵	۱۴	۴۳۳۰۳۸	۱۵۴۸	۴۶۳۷۴۶	۱۶۰۶۱۳۹۳
۲۸۹۳۸	۱۱۰	۲۰۲۳۸	۳۲	۹۶۵۷۷۹	۲۱۹۵	۱۰۱۴۹۵۵	۲۳۳۷۱۳۹۴
۳۴۱۶۱	۱۱۹	۳۲۹۶۹	۴۶	۴۹۰۰۶۵	۱۵۸۵	۵۵۷۱۹۵	۱۷۵۰۱۳۹۵
۴۷۶۶۰	۱۳۷	۲۱۶۶۸	۳۲	۵۸۵۲۱۲	۱۶۹۴	۶۵۴۵۴۰	۱۸۶۳۱۳۹۶
۳۶۹۸۴	۱۳۰	۵۸۴۰۲	۶۲	۵۴۲۵۲۶	۱۶۴۴	۶۳۷۹۱۲	۱۸۲۶۱۳۹۷
۲۷۸	۱	.	.	۴۲۱۴	۲۰	۴۴۹۲	۲۱ابركوه
.	.	.	.	۳۴۱۹	۱۷	۳۴۱۹	۱۷احمدآباد
.	.	۷۳۱۹	۲	۱۱۱۲۳۶	۳۷۸	۱۱۸۵۵۵	۳۸۰اردكان
.	.	۴۱۶	۱	۲۹۹۱۵	۳۷	۳۰۳۳۱	۳۸اشكندر
۵۲۷	۳	.	.	۴۲۸۱۴	۱۵۶	۴۳۳۴۱	۱۵۹باقق
۲۱۸	۱	.	.	۱۰۸۸۳	۳۵	۱۱۱۰۱	۳۶بفروئيه
.	.	.	.	۱۳۵۶۱	۶۲	۱۳۵۶۱	۶۲بهاباد
.	.	۳۶۱۹۰	۴۰	۹۴۹۸	۳۲	۴۵۶۸۸	۷۲تفت
۶۰۶	۳	۲۲۸	۱	۱۵۲۳۸	۲۷	۱۶۰۷۲	۳۱حميديا
.خضراآباد
۲۱۰	۱	۱۹۸۲	۱	۱۶۳۱۹	۲۵	۱۸۵۱۱	۲۷زارچ
.	.	.	.	۴۴۶۶	۱۱	۴۴۶۶	۱۱شاهديه
.	.	.	.	۲۳۰۵	۷	۲۳۰۵	۷عقدا
.	.	.	.	۶۵۰۳	۲۷	۶۵۰۳	۲۷مروست
.	.	.	.	۵۰۰	۲	۵۰۰	۲مهردشت
۱۳۲۳	۲	۷۱۴۹	۴	۶۹۳۶	۲۳	۱۵۴۰۸	۲۹مهريز
۴۵۴۸	۲۲	۵۱۱۸	۱۳	۷۳۳۸۴	۳۱۵	۸۳۰۵۰	۳۵۰ميبند
.	.	.	.	۳۰۲۸	۱۱	۳۰۲۸	۱۱ندوشن
.نير
۴۴۵	۳	.	.	۱۲۵۹۷	۴۹	۱۳۰۴۲	۵۲هرات
۲۸۸۲۹	۸۴	.	.	۱۷۵۷۱۰	۴۱۰	۲۰۴۵۳۹	۴۹۴يزد

مأخذ- مرکز آمار ایران (ر.م).

- مرکز آمار ایران، دفتر صنعت، معدن و زیربنایی.

۱۰-۶- پروانه‌های ساختمانی صادر شده برای احداث ساختمان مسکونی بر حسب تعداد واحد مسکونی، مساحت زمین و مساحت زیربنا در نقاط شهری (فقره- متر مربع)

مساحت زیربنا	مساحت زمین	تعداد پروانه بر حسب تعداد واحد مسکونی						سال و شهر
		پنج واحد و بیش‌تر	چهار واحد	سه واحد	دو واحد	یک واحد	جمع	
...	...	۲۱	۱	۱۶	۱۹۷	۱۹۷۲	۲۲۰۷۱۳۸۰
...	...	۱۳	۰	۴۳	۵۱۷	۴۳۸۵	۴۹۵۸۱۳۸۵
۸۵۴۶۷۸	۸۲۵۳۲۰	۴۲	۸۱	۸۹	۲۶۵	۲۵۳۷	۳۰۱۴۱۳۹۰
۴۶۵۲۹۸	۳۸۶۸۳۴	۳۷	۱۰	۷۲	۳۳	۱۱۴۱	۱۲۹۳۱۳۹۳
۵۸۳۲۸۴	۸۹۰۶۶۳	۲۹	۶	۱۱۲	۳۵۸	۱۴۷۵	۱۹۸۰۱۳۹۴
۳۷۲۵۶۰	۴۷۸۹۹۸	۱۹	۹	۸۲	۲۸۵	۱۱۱۱	۱۵۰۶۱۳۹۵
۴۸۴۲۲۲	۵۷۰۹۹۳	۱۸	۱۷	۱۰۹	۳۱۷	۱۱۴۷	۱۶۰۸۱۳۹۶
۵۰۶۲۳۵	۵۳۷۴۰۴	۵۰	۲۵	۱۹۴	۲۹۹	۱۰۲۰	۱۵۸۱۱۱۳۹۷
۳۴۲۶	۴۳۰۲	۰	۰	۰	۳	۱۵	۱۸ ابرکوه
۲۲۳۸	۳۳۵۷	۰	۰	۰	۰	۱۶	۱۶ احمدآباد
۶۶۵۰۵	۹۸۷۰۱	۰	۰	۲	۴۳	۳۰۰	۳۴۵ اردکان
۶۹۵۳	۶۷۲۶	۰	۰	۰	۷	۲۰	۲۷ اشکذر
۲۵۴۳۵	۲۹۴۸۱	۰	۰	۱	۲۶	۱۰۶	۱۳۳ بافق
۶۶۸۱	۸۷۹۸	۰	۰	۰	۶	۲۳	۲۹ بفر وئیه
۸۷۲۸	۱۳۱۹۷	۰	۰	۰	۵	۵۱	۵۶ بهاباد
۱۶۵۷۱	۴۴۹۹۴	۰	۰	۲	۱۳	۵۴	۶۹ تفت
۳۹۰۹۱	۱۵۸۱۸	۲	۰	۱۵	۹	۲	۲۸ حمیدیا
۰	۰	۰	۰	۰	۰	۰	۰ خضرآباد
۵۲۸۵	۵۳۶۲	۰	۰	۲	۴	۱۴	۲۰ زارچ
۹۶۲۰	۴۰۹۲	۲	۱	۰	۳	۲	۸ شاهدیه
۹۴۲	۲۲۶۵	۰	۰	۰	۰	۶	۶ عقدا
۴۲۹۳	۵۹۹۸	۰	۰	۰	۱	۲۲	۲۳ مروست
۳۰۲	۵۰۰	۰	۰	۰	۰	۲	۲ مهردشت
۴۹۷۹	۱۳۵۲۶	۰	۰	۰	۳	۲۲	۲۵ مهریز
۵۴۶۴۹	۷۶۱۸۴	۰	۰	۰	۱۱	۲۹۵	۳۰۶ میبد
۲۰۱۱	۳۰۲۸	۰	۰	۰	۰	۱۱	۱۱ ندوشن
۰	۰	۰	۰	۰	۰	۰	۰ نیر
۸۱۳۱	۱۲۷۴۲	۰	۰	۰	۲	۴۵	۴۷ هرات
۲۴۰۳۹۵	۱۸۸۳۳۳	۴۶	۲۴	۱۷۲	۱۶۳	۱۴	۴۱۹ یزد

مأخذ- مرکز آمار ایران (ر.م).

- مرکز آمار ایران، دفتر صنعت، معدن و زیربنایی.

۷-۱۰- پروانه‌های ساختمانی صادر شده برای احداث ساختمان مسکونی بر حسب نوع اسکلت و مصالح عمده ساختمانی در نقاط شهری^(۱) (فقره)

سال و شهر	جمع	آجر و آهن	آجر و چوب	بلوک سیمانی	اسکلت فلزی	بتون آرمه	سایر
.....۱۳۸۰	۲۲۰۷	۲۱۴۹	۱	۳	۵۴	۰۰۰	۰
.....۱۳۸۵	۴۹۵۸	۳۸۳۸	۲	۳۴۶	۶۵۶	۰۰۰	۱۱۶
.....۱۳۹۰	۳۰۱۴	۲۳۴۶	۰	۱	۶۶۷	۰۰۰	۰
.....۱۳۹۳	۱۲۹۳	۹۰۵	۱	۱	۴۰	۳۴۴	۲
.....۱۳۹۴	۱۹۸۰	۱۱۴۵	۰	۰	۴۲	۷۹۳	۰
.....۱۳۹۵	۱۵۰۶	۱۱۰۶	۰	۰	۲۳	۳۷۷	۰
.....۱۳۹۶	۱۶۰۸	۱۰۹۲	۰	۰	۲۰	۴۹۶	۰
.....۱۳۹۷	۱۵۱۱	۱۰۷۴	۰	۰	۱۴	۵۰۰	۰
.....ابركوه	۱۸	۱۶	۰	۰	۰	۲	۰
.....احمدآباد	۱۶	۱۶	۰	۰	۰	۰	۰
.....اردكان	۳۴۵	۳۰۷	۰	۰	۴	۳۴	۰
.....اشكذر	۲۷	۲۰	۰	۰	۰	۷	۰
.....باقق	۱۳۳	۱۳۳	۰	۰	۰	۰	۰
.....بفروئيه	۲۹	۲۸	۰	۰	۰	۱	۰
.....بهاباد	۵۶	۵۶	۰	۰	۰	۰	۰
.....تفت	۶۹	۵۷	۰	۰	۰	۱۲	۰
.....حمیدیا	۲۸	۱	۰	۰	۰	۲۷	۰
.....خضراآباد	۰	۰	۰	۰	۰	۰	۰
.....زارچ	۲۰	۲۰	۰	۰	۰	۰	۰
.....شاهدیه	۸	۲	۰	۰	۰	۶	۰
.....عقدا	۶	۶	۰	۰	۰	۰	۰
.....مروست	۲۳	۲۳	۰	۰	۰	۰	۰
.....مهردشت	۲	۲	۰	۰	۰	۰	۰
.....مهريز	۲۵	۱۸	۰	۰	۱	۶	۰
.....میید	۳۰۶	۲۸۹	۰	۰	۲	۱۵	۰
.....ندوشن	۱۱	۱۱	۰	۰	۰	۰	۰
.....نیر	۰	۰	۰	۰	۰	۰	۰
.....هرات	۴۷	۴۷	۰	۰	۰	۰	۰
.....یزد	۴۱۹	۲۲	۰	۰	۷	۳۹۰	۰

(۱) اطلاعات مربوط به ستون اسکلت فلزی و بتون آرمه تا قبل از سال ۱۳۹۳ با هم ادغام شده است و غیر قابل تفکیک می‌باشد. مأخذ- مرکز آمار ایران (ر.م).

- مرکز آمار ایران، دفتر صنعت، معدن و زیربنایی.

۸-۱۰- تعداد واحدهای مسکونی تعیین شده در پروانه‌های ساختمانی صادر شده بر حسب نوع پروانه و بخش متقاضی در نقاط شهری

احداث بنا				احداث و افزایش بنا	سال و شهر
دولتی	تعاونی	خصوصی	جمع		
۸۷	۱۱۰	۳۷۱۲	۳۹۰۹	۴۰۸۴ ۱۳۸۰
۶۰۴	۴۵۷	۶۰۲۶	۷۰۸۷	۷۳۳۹ ۱۳۸۵
۴۴۸	۸۵۰	۴۲۲۷	۵۵۲۵	۵۶۷۳ ۱۳۹۰
۳۲	۸۱	۱۴۹۳	۱۶۰۶	۱۶۵۳ ۱۳۹۳
۱۴۰	۲۳۰	۳۰۰۸	۳۳۷۸	۳۴۱۶ ۱۳۹۴
۳۱	۵۶	۲۲۰۹	۲۲۹۶	۲۳۰۴ ۱۳۹۵
۴	۴۵۰	۲۳۹۶	۲۸۵۰	۲۸۵۵ ۱۳۹۶
۳	۱۵۱	۲۷۸۸	۲۹۴۲	۲۹۷۱ ۱۳۹۷
.	.	۲۱	۲۱	۲۲ ابرکوه
.	.	۱۶	۱۶	۱۶ احمدآباد
.	.	۳۹۳	۳۹۳	۳۹۳ اردکان
.	.	۳۴	۳۴	۳۵ اشکذر
.	.	۱۶۲	۱۶۲	۱۶۲ بافق
.	.	۳۵	۳۵	۳۷ بفرویه
.	.	۶۱	۶۱	۶۶ بهاباد
۳	.	۸۳	۸۶	۹۴ تفت
.	۱۴۴	۷۰	۲۱۴	۲۱۴ حمیدیا
. خضرآباد
.	.	۳۰	۳۰	۳۳ زارچ
.	.	۴۷	۴۷	۴۷ شاهدیه
.	.	۶	۶	۶ عقدا
.	.	۲۸	۲۸	۲۸ مروست
.	.	۲	۲	۲ مهردشت
.	.	۳۰	۳۰	۳۰ مهریز
.	.	۳۲۲	۳۲۲	۳۲۳ میبد
.	.	۱۱	۱۱	۱۱ ندوشن
. نیبر
.	.	۵۰	۵۰	۵۰ هرات
.	۷	۱۳۸۷	۱۳۹۴	۱۴۰۲ یزد

۸-۱۰- تعداد واحدهای مسکونی تعیین شده در پروانه‌های ساختمانی صادر شده بر حسب نوع پروانه و بخش متقاضی در نقاط شهری (دنباله)

افزایش بنا				سال و شهر
دولتی	تعاونی	خصوصی	جمع	
۰۰۰	۰۰۰	۰۰۰	۱۷۵ ۱۳۸۰
۰۰۰	۰۰۰	۰۰۰	۲۵۲ ۱۳۸۵
۱	۰	۱۴۷	۱۴۸ ۱۳۹۰
۰	۱	۴۶	۴۷ ۱۳۹۳
۰	۷	۳۱	۳۸ ۱۳۹۴
۰	۰	۸	۸ ۱۳۹۵
۰	۰	۵	۵ ۱۳۹۶
۰	۰	۲۹	۲۹ ۱۳۹۷
۰	۰	۱	۱ ابرکوه
۰	۰	۰	۰ احمدآباد
۰	۰	۰	۰ اردکان
۰	۰	۱	۱ اشکذر
۰	۰	۰	۰ بافق
۰	۰	۲	۲ بفر وئیه
۰	۰	۵	۵ بهاباد
۰	۰	۸	۸ تفت
۰	۰	۰	۰ حمیدیا
۰	۰	۰	۰ خضرآباد
۰	۰	۳	۳ زارچ
۰	۰	۰	۰ شاهدیه
۰	۰	۰	۰ عقدا
۰	۰	۰	۰ مروست
۰	۰	۰	۰ مهردشت
۰	۰	۰	۰ مهریز
۰	۰	۱	۱ میبد
۰	۰	۰	۰ ندوشن
۰	۰	۰	۰ نیر
۰	۰	۰	۰ هرات
۰	۰	۸	۸ یزد

مأخذ- مرکز آمار ایران (ر.م).

- مرکز آمار ایران، دفتر صنعت، معدن و زیربنایی.

۹-۱۰- مشخصات ساختمان‌های شروع شده توسط بخش خصوصی در نقاط شهری

شرح	تعداد ساختمان (دستگاه)	مساحت زمین (هزار متر مربع)	سطح زیر بنای طبقه همکف (هزار متر مربع)	سطح کل زیر بنای طبقات (هزار متر مربع)	ارزش زمین ^(۳) (میلیون ریال)	هزینه ساختمان ^(۳) (میلیون ریال)
جمع^(۱)						
..... ۱۳۸۰	۴۴۹۸	۱۵۳۵	۶۵۱	۱۱۲۹	۱۹۵۸۵۲	۵۶۹۵۷۷
..... ۱۳۸۵	۷۷۴۸	۲۰۵۹	۱۱۱۰	۲۱۲۱	۱۱۸۷۹۰۰	۲۸۹۷۶۸۶
..... ۱۳۹۰	۵۹۱۹	۱۵۲۸	۹۴۴	۱۷۱۲	۱۹۶۸۷۰۷	۵۳۱۷۵۶۰
..... ۱۳۹۳	۷۶۸۶	۲۰۷۰	۱۳۶۱	۲۴۲۵	۱۰۵۵۶۸۷۲	۱۶۳۱۸۹۱۷
..... ۱۳۹۴	۹۵۶۰	۲۲۵۷	۱۵۳۶	۲۶۵۴	۱۱۸۹۱۳۹۱	۲۰۷۸۵۴۷۸
..... ^(۳) ۱۳۹۵	۶۵۱۰	۱۳۴۸	۹۷۳	۱۸۱۸	۱۱۳۲۰۹۸۷	۱۶۸۱۵۶۷۶
..... ^(۳) ۱۳۹۶	۵۳۰۳	۱۳۰۹	۸۷۱	۱۶۷۳	۸۸۱۴۸۵۰	۱۶۳۰۸۱۲۶
..... ۱۳۹۷	***	***	***	***	***	***
ساختمان مسکونی						
..... ۱۳۸۰	۳۴۰۲	۷۹۹	۴۰۱	۶۹۶	۱۲۴۲۱۰	۳۲۷۰۲۱
..... ۱۳۸۵	۷۰۸۳	۱۵۰۱	۸۹۲	۱۷۶۹	۹۶۹۲۶۵	۲۳۰۷۸۱۴
..... ۱۳۹۰	۵۳۷۶	۱۰۹۴	۷۱۴	۱۳۹۷	۱۴۶۴۴۴۷	۴۱۰۹۷۶۵
..... ۱۳۹۳	۶۳۱۲	۱۲۴۱	۸۹۸	۱۷۸۸	۷۲۷۲۰۱۶	۱۳۰۷۸۶۸۵
..... ۱۳۹۴	۸۳۹۴	۱۶۵۲	۱۱۶۲	۲۱۳۸	۹۸۸۷۹۷۵	۱۷۰۳۰۰۶۰
..... ^(۳) ۱۳۹۵	۴۶۹۶	۹۰۹	۶۶۴	۱۱۹۱	۵۷۱۱۶۱۸	۹۶۳۹۹۹۱
..... ^(۳) ۱۳۹۶	۴۶۳۳	۸۵۴	۶۱۳	۱۲۰۱	۶۶۸۳۴۶۴	۱۱۲۱۹۴۵۲
..... ۱۳۹۷	***	***	***	***	***	***

۹-۱۰- مشخصات ساختمان‌های شروع شده توسط بخش خصوصی در نقاط شهری (دنباله)

شرح	تعداد ساختمان (دستگاه)	مساحت زمین (هزار متر مربع)	سطح زیر بنای طبقه همکف (هزار متر مربع)	سطح کل زیر بنای طبقات (هزار متر مربع)	ارزش زمین ^(۳) (میلیون ریال)	هزینه ساختمان ^(۳) (میلیون ریال)
ساختمان غیر مسکونی						
.....	۹۰۰	۶۷۳	۱۸۹	۲۵۱	۴۳۷۲۷	۱۱۲۹۵۶
.....	۵۶۳	۵۴۵	۲۰۶	۳۱۲	۱۸۹۸۷۸	۵۳۳۰۵۴
.....	۵۴۴	۴۲۶	۲۲۳	۲۹۳	۴۷۰۸۲۸	۱۱۵۵۰۵۷
.....	۱۲۳۸	۸۱۵	۴۵۰	۶۰۳	۳۱۲۷۰۱۶	۳۰۲۱۷۹۳
.....	۹۳۸	۵۸۵	۳۵۵	۴۵۴	۱۴۴۷۲۵۹	۳۱۹۸۲۷۱
.....	۱۴۴۹	۴۰۹	۲۷۹	۵۳۶	۵۱۹۴۲۴۷	۶۴۱۵۷۶۹
.....	۵۷۸	۴۳۶	۲۴۰	۴۱۲	۱۶۰۴۲۹۴	۴۳۷۳۳۸۶
.....
.....	۱۳۹۷
ساختمان مسکونی و غیر مسکونی توأم						
.....	۱۹۶	۶۲	۶۱	۱۸۲	۲۷۹۱۶	۱۲۹۶۰۰
.....	۱۰۲	۱۴	۱۳	۴۰	۲۸۷۵۷	۵۶۸۱۸
.....	۹۹	۷	۷	۲۱	۳۳۴۳۳	۵۲۷۳۸
.....	۱۳۶	۱۴	۱۳	۳۴	۱۵۷۸۴۰	۲۱۸۴۳۸
.....	۲۲۸	۲۰	۱۹	۶۲	۵۵۶۱۵۷	۵۵۷۱۴۷
.....	۳۶۴	۳۰	۳۰	۹۱	۴۱۵۱۲۲	۷۵۹۹۱۶
.....	۹۲	۱۹	۱۸	۶۰	۵۲۷۰۹۳	۷۱۵۲۸۸
.....
.....	۱۳۹۷

(۱) اختلاف در ستون جمع به دلیل گرد کردن اعداد می‌باشد.

(۲) ارقام به قیمت جاری می‌باشد.

(۳) به دلیل تجدید نظر در بلوک‌های آماری، آمار موجود از ابتدای سال ۱۳۹۵ بر اساس سال پایه جدید (۱۳۹۵) است و نتایج بررسی‌های جدید، با آمار محاسبه شده بر مبنای سال پایه قدیم (۱۳۹۰) قابل مقایسه نمی‌باشد. لازم به ذکر است هر پنج سال یکبار (۱۳۸۰، ۱۳۸۵، ۱۳۹۰ و ۱۳۹۵)، سال پایه تغییر می‌کند و آمارهای با سال پایه جدید، با آمارهای قبلی قابل مقایسه نیست.

مأخذ- بانک مرکزی جمهوری اسلامی ایران

۱۰-۱۰- مشخصات ساختمان‌های تکمیل شده توسط بخش خصوصی در نقاط شهری

شرح	تعداد ساختمان (دستگاه)	مساحت زمین (هزار متر مربع)	سطح زیر بنای طبقه همکف (هزار متر مربع)	سطح کل زیر بنای طبقات (هزار متر مربع)	ارزش زمین ^(۳) (میلیون ریال)	هزینه ساختمان ^(۳) (میلیون ریال)
جمع^(۱)						
..... ۱۳۸۰	۲۳۹۵	۵۷۹	۳۲۹	۶۰۱	۱۱۶۴۶۱	۲۳۳۰۱۲
..... ۱۳۸۵	۴۸۷۶	۱۳۸۳	۷۴۱	۱۳۴۲	۱۸۴۱۵۰۳	۱۵۵۲۴۱۲
..... ۱۳۹۰	۴۲۳۶	۱۱۰۷	۶۳۸	۱۱۷۶	۲۲۲۰۹۳۶	۲۷۰۹۵۱۳
..... ۱۳۹۳	۹۵۱۴	۲۳۲۶	۱۳۰۸	۲۴۵۱	۱۱۸۳۷۱۶۲	۱۰۲۱۹۸۸۶
..... ۱۳۹۴	۷۲۷۶	۲۰۲۷	۱۱۲۷	۲۲۵۵	۱۰۹۹۹۱۷۸	۱۲۲۴۳۹۸۸
..... ^(۳) ۱۳۹۵	۲۴۶۷	۷۶۴	۴۲۶	۹۴۳	۴۶۰۷۸۰۳	۷۲۳۹۶۰۷
..... ^(۳) ۱۳۹۶	۴۵۹۵	۱۴۲۵	۸۵۶	۱۵۷۱	۹۵۳۹۱۴۷	۱۲۸۰۴۰۲۰
..... ۱۳۹۷
ساختمان مسکونی						
..... ۱۳۸۰	۲۲۱۶	۵۴۷	۳۱۲	۵۶۹	۱۰۸۹۱۳	۲۲۱۷۴۷
..... ۱۳۸۵	۴۵۳۱	۱۰۷۵	۶۳۷	۱۱۵۳	۸۲۸۶۳۶	۱۲۶۱۴۰۲
..... ۱۳۹۰	۳۷۹۴	۸۰۵	۵۰۰	۹۹۵	۱۳۴۰۶۴۳	۲۲۴۸۴۴۴
..... ۱۳۹۳	۸۶۵۹	۱۷۹۱	۱۰۴۵	۲۰۹۸	۹۵۰۲۴۶۱	۸۸۹۹۸۸۹
..... ۱۳۹۴	۶۱۹۲	۱۲۸۰	۷۵۹	۱۶۹۶	۸۰۲۴۱۲۲	۹۶۱۶۱۶۲
..... ^(۳) ۱۳۹۵	۱۹۶۴	۴۰۳	۲۳۷	۵۷۳	۳۴۵۹۹۷۲	۵۲۶۷۵۹۶
..... ^(۳) ۱۳۹۶	۴۰۶۴	۹۲۵	۵۸۸	۱۲۲۲	۷۷۸۱۲۰۸	۱۰۷۱۰۹۱۱
..... ۱۳۹۷

۱۰-۱۰- مشخصات ساختمان‌های تکمیل شده توسط بخش خصوصی در نقاط شهری (دنباله)

شرح	تعداد ساختمان (دستگاه)	مساحت زمین (هزار متر مربع)	سطح زیر بنای طبقه همکف (هزار متر مربع)	سطح کل زیر بنای طبقات (هزار متر مربع)	ارزش زمین ^(۳) (میلیون ریال)	هزینه ساختمان ^(۳) (میلیون ریال)
ساختمان غیر مسکونی						
..... ۱۳۸۰	۱۲۵	۲۳	۹	۱۸	۴۴۹۳	۶۷۷۵
..... ۱۳۸۵	۱۷۷	۲۹۸	۹۴	۱۶۰	۹۸۷۹۱۴	۲۵۳۸۰۵
..... ۱۳۹۰	۳۵۳	۲۹۶	۱۳۲	۱۶۳	۸۲۹۷۷۹	۴۳۳۲۰۹
..... ۱۳۹۳	۷۴۶	۵۲۳	۲۵۳	۳۲۵	۲۱۶۲۵۹۹	۱۱۸۸۳۹۳
..... ۱۳۹۴	۵۷۴	۷۰۹	۳۳۴	۴۶۸	۲۱۲۷۳۸۹	۲۱۶۲۷۱۴
..... ۱۳۹۵ ^(۳)	۴۱۵	۳۱۱	۱۵۷	۱۸۵	۸۰۲۵۰۸	۹۵۲۷۵۹
..... ۱۳۹۶ ^(۳)	۳۷۸	۴۸۸	۲۵۷	۳۱۳	۱۱۵۴۵۱۴	۱۸۳۴۰۵۲
..... ۱۳۹۷	***	***	***	***	***	***
ساختمان مسکونی و غیر مسکونی توأم						
..... ۱۳۸۰	۵۴	۹	۷	۱۴	۳۰۵۶	۴۴۹۰
..... ۱۳۸۵	۱۶۸	۱۱	۱۰	۲۸	۲۴۹۵۴	۳۷۲۰۵
..... ۱۳۹۰	۸۹	۶	۶	۱۷	۵۰۵۱۴	۲۷۸۶۰
..... ۱۳۹۳	۱۰۸	۱۱	۱۰	۲۸	۱۷۲۱۰۲	۱۳۱۶۰۴
..... ۱۳۹۴	۵۱۰	۳۸	۳۴	۹۱	۸۴۷۶۶۷	۴۶۵۱۱۲
..... ۱۳۹۵ ^(۳)	۸۸	۵۰	۳۲	۱۸۶	۳۴۵۳۲۳	۱۰۱۹۲۵۲
..... ۱۳۹۶ ^(۳)	۱۵۳	۱۱	۱۱	۳۶	۶۰۳۴۲۵	۲۵۹۰۵۷
..... ۱۳۹۷	***	***	***	***	***	***

(۱) اختلاف در ستون جمع به دلیل گرد کردن اعداد می‌باشد.

(۲) ارقام به قیمت جاری می‌باشد.

(۳) به دلیل تجدید نظر در بلوک‌های آماری، آمار موجود از ابتدای سال ۱۳۹۵ بر اساس سال پایه جدید (۱۳۹۵) است و نتایج بررسی‌های جدید، با آمار محاسبه شده بر مبنای سال پایه قدیم (۱۳۹۰) قابل مقایسه نمی‌باشد. لازم به ذکر است هر پنج سال یکبار (۱۳۸۰، ۱۳۸۵، ۱۳۹۰ و ۱۳۹۵)، سال پایه تغییر می‌کند و آمارهای با سال پایه جدید، با آمارهای قبلی قابل مقایسه نیست.

مأخذ- بانک مرکزی جمهوری اسلامی ایران

۱۱-۱۰ سرمایه‌گذاری بخش خصوصی بر حسب ساختمان‌های شروع شده، نیمه‌تمام و تکمیل شده در نقاط شهری^(۱) (میلیون ریال)

سال	کل	ساختمان‌های شروع شده	ساختمان‌های نیمه تمام	ساختمان‌های تکمیل شده
۱۳۸۰	۳۹۳۴۵۳	۱۱۱۷۹۹	۲۳۰۸۹۶	۵۰۷۵۸
۱۳۸۵	۲۵۶۰۷۵۳	۵۴۲۸۰۷	۱۷۵۳۶۴۴	۲۶۴۳۰۲
۱۳۹۰	۵۷۸۰۴۳۰	۱۱۱۹۷۳۸	۴۰۶۶۹۹۴	۵۹۳۶۹۸
۱۳۹۳	۱۷۴۵۲۶۰۶	۳۸۶۵۱۴۹	۱۰۹۳۹۳۲۹	۲۶۴۸۱۲۸
۱۳۹۴	۱۷۹۸۵۸۵۶	۵۲۱۶۶۶۳	۹۹۸۷۶۶۱	۲۷۸۱۵۳۲
۱۳۹۵ ^(۲)	۱۵۶۰۹۷۳۵	۳۸۱۸۳۷۰	۱۰۳۶۸۹۵۱	۱۴۲۲۴۱۴
۱۳۹۶ ^(۳)	۱۸۳۸۴۹۱۴	۳۸۷۵۴۱۱	۱۲۱۲۲۳۱۶	۲۳۸۷۱۸۷
۱۳۹۷	***	***	***	***

(۱) ارقام به قیمت جاری می‌باشد.

(۲) به دلیل تجدید نظر در بلوک‌های آماری، آمار موجود از ابتدای سال ۱۳۹۵ بر اساس سال پایه جدید (۱۳۹۵) می‌باشد و نتایج بررسی‌های جدید، با آمار محاسبه شده بر مبنای سال پایه قدیم (۱۳۹۰) قابل مقایسه نمی‌باشد. لازم به ذکر است هر پنج سال یکبار (۱۳۸۰، ۱۳۸۵، ۱۳۹۰ و ۱۳۹۵)، سال پایه تغییر می‌کند و آمارهای با سال پایه جدید، با آمارهای قبلی قابل مقایسه نیست.

مأخذ- بانک مرکزی جمهوری اسلامی ایران

۱۲-۱۰- تعداد، متوسط سطح زیر بنا و متوسط هزینه یک متر مربع ساختمان واحدهای مسکونی تکمیل شده توسط بخش خصوصی در نقاط شهری (متر مربع - ریال)

سال	تعداد	متوسط زیربنا	متوسط هزینه یک مترمربع ساختمان ^(۱) (^۲)
..... ۱۳۸۰	۳۵۰۹	۱۶۴	۳۸۹۶۳۹
..... ۱۳۸۵	۸۴۱۸	۱۳۹	۱۰۹۳۶۰۳
..... ۱۳۹۰	۶۵۱۰	۱۵۴	۲۲۵۸۶۹۴
..... ۱۳۹۳	۱۳۸۱۷	۱۵۳	۴۲۴۳۰۵۸
..... ۱۳۹۴	۱۲۴۱۱	۱۴۰	۵۶۷۰۴۳۵
..... ^(۳) ۱۳۹۵	۴۷۵۱	۱۴۳	۹۱۹۴۸۳۲
..... ^(۳) ۱۳۹۶	۷۶۴۳	۱۶۲	۸۷۶۵۵۰۳
..... ۱۳۹۷

(۱) شامل ساختمان‌های مسکونی و غیرمسکونی توأم نمی‌باشد.

(۲) ارقام به قیمت جاری می‌باشد.

(۳) به دلیل تجدید نظر در بلوک‌های آماری، آمار موجود از ابتدای سال ۱۳۹۵ بر اساس سال پایه جدید (۱۳۹۵) می‌باشد و نتایج بررسی‌های جدید، با آمار محاسبه شده بر مبنای سال پایه قدیم (۱۳۹۰) قابل مقایسه نمی‌باشد. لازم به ذکر است هر پنج سال یکبار (۱۳۸۰، ۱۳۸۵، ۱۳۹۰ و ۱۳۹۵)، سال پایه تغییر می‌کند و آمارهای با سال پایه جدید، با آمارهای قبلی قابل مقایسه نیست.

مأخذ- بانک مرکزی جمهوری اسلامی ایران

۱۳-۱۰- تعداد و هزینه انواع ساختمان‌های احداث شده توسط اداره کل راه و شهرسازی استان یزد (میلیون ریال)

سال	واحدهای مسکونی		ساختمان‌های دولتی	
	تعداد	هزینه	تعداد	هزینه
۱۳۸۰	۱۵	۱۰۵۵	۶	۲۴۹۰
۱۳۸۵	۱	۲۸۰	۱۰	۱۱۷۳۰
۱۳۹۰	۰	۰	۱۵	۲۰۷۱۷
۱۳۹۳	۰	۰	۶	۹۹۳۶
۱۳۹۴	۰	۰	۶	۱۴۴۹۳
۱۳۹۵	۰	۰	۷	۷۲۴۶
۱۳۹۶	۰	۰	۷	۱۹۳۴۲
۱۳۹۷	۰	۰	۴	۳۹۰۰۰

سال	مراکز درمانی		مراکز آموزشی		عمران شهری (پروژه)	
	تعداد	هزینه	تعداد	هزینه	تعداد	هزینه
۱۳۸۰	۳	۶۷۰۰	۶	۶۵۴۰	۴	۴۶۵
۱۳۸۵	۳	۳۰۰۰	۱۱	۱۸۷۱۳	۰	۰
۱۳۹۰	۱	۲۱۰	۲۳	۱۶۹۴۸	۵	۹۹۳
۱۳۹۳	۰	۰	۱۲	۹۰۰۳	۰	۰
۱۳۹۴	۰	۰	۱۰	۱۱۲۰	۲	۵۱۰
۱۳۹۵	۰	۰	۸	۲۱۳۵	۱	۳۰۰
۱۳۹۶	۰	۰	۹	۷۳۵۲۲	۰	۰
۱۳۹۷	۰	۰	۷	۲۱۹۹۰	۰	۰

مأخذ- اداره کل راه و شهرسازی استان یزد

۱۴-۱۰- زمین‌های واگذار شده توسط اداره کل راه و شهرسازی استان بر حسب نوع استفاده (متر مربع)

احداث واحد غیرمسکونی		احداث واحد مسکونی		سال و شهرستان
مساحت زمین	تعداد قطعه زمین	مساحت زمین	تعداد قطعه زمین	
۱۶۶۴۳۹۹/۰	۲۴۱	۲۱۵۷۰۱/۰	۹۸۵ ۱۳۸۰
۳۸۴۸۰۱۳/۰	۱۶۰	۲۶۷۶۰۳/۰	۲۱۸۸ ۱۳۸۵
۳۲۸۷۶۱۳/۰	۹۲	۱۰۴۰۹۹۷/۰	۲۳۴ ۱۳۹۰
۷۳۸۵۸۷/۶	۱۲۷	۲۸۷۹۳۶/۱	۱۷۳۶ ۱۳۹۳
۲۵۶۷۶۹۰/۹	۶۷	۳۰۹۳۷۰/۹	۱۹۷۰ ۱۳۹۴
۱۰۴۲۳۹۹/۵	۱۰۲	۲۱۱۴۲۵/۱	۱۵۵۷ ۱۳۹۵
۱۵۰۹۸۰/۷	۷۱	۱۶۶۵۱۷/۱	۱۱۸۰ ۱۳۹۶
۵۹۱۷۹۳/۸	۱۶۵	۲۴۷۵۴۷/۹	۱۳۱۲ ۱۳۹۷
۱۰۸۱۷/۲	۶	۰/۰	۰ ابرکوه
۲۹۹۲۵/۶	۲	۱۱۸۹/۷	۷ اردکان
۴۵۱۵۸/۱	۱	۰/۰	۰ اشکذر
۲۱۷۰۷/۱	۸	۴۹۸۶/۲	۳۵ بافق
۵۰۰۰/۰	۱	۰/۰	۰ بهاباد
۱۵۲۹۴/۰	۲	۱۷۷۶/۳	۴ تفت
۶۰۰۰/۰	۲	۳۴۱۳/۰	۱۶ خاتم
۵۵۳۵۳/۴	۱۱	۶۱۷۶۰/۴	۱۸۵ مهریز
۶۵۷۵۹/۳	۹	۳۰۳۴۰/۹	۴ میبد
۳۴۳۷۷۹/۰	۱۲۳	۱۴۴۰۸۱/۴	۱۰۶۱ یزد

مأخذ- اداره کل راه و شهرسازی استان یزد

۱۵-۱۰- مشخصات عمومی شرکت‌های تعاونی مسکن فعال در پایان اسفند (میلیون ریال)

سال و شهرستان	تعداد	اعضا	شاغلان	سرمایه
..... ۱۳۸۰	۵۲	۱۳۶۲۰	۴۸۰	۷۱۴۷
..... ۱۳۸۵	۱۰۶	۱۸۸۲۲	۱۱۵۷	۳۴۰۳۳
..... ۱۳۹۰	۲۱۷	۲۸۴۸۱	۳۰۳۱	۴۳۹۰۹
..... ۱۳۹۳	۲۷۹	۲۶۶۱۶	۴۲۲۷	۶۹۵۵۳
..... ۱۳۹۴	۲۶۳	۲۳۸۲۵	۴۳۰۴	۶۷۵۴۸
..... ۱۳۹۵	۱۸۱	۲۳۴۸۴	۳۱۱۸	۴۴۳۶۴
..... ۱۳۹۶	۱۷۸	۲۳۳۴۳	۳۰۱۰	۴۷۷۷۹
..... ۱۳۹۷	۱۷۴	۲۳۰۹۰	۳۰۹۵	۵۶۴۵۳

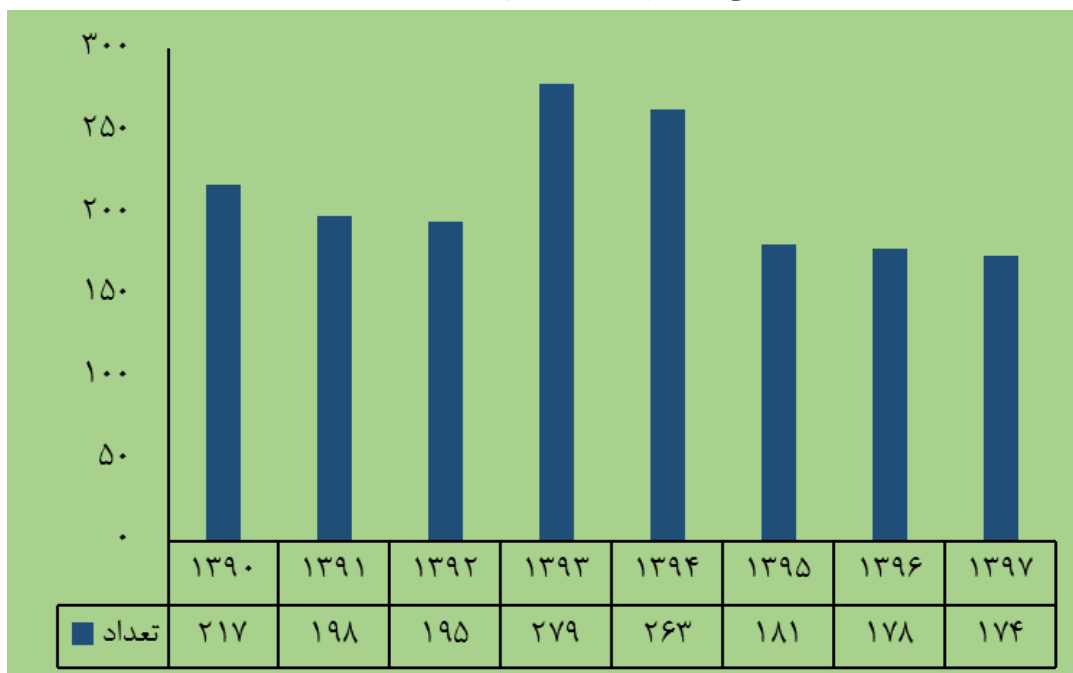
مأخذ- اداره کل تعاون، کار و رفاه اجتماعی استان یزد

۱۶-۱۰- متوسط قیمت یک مترمربع زمین ساختمان‌های مسکونی کلنگی و زیربنای واحدهای مسکونی معامله شده در بنگاه‌های معاملات ملکی در شهر یزد^(۱) (هزار ریال)

سال	متوسط قیمت یک مترمربع زمین ساختمان‌های مسکونی کلنگی	متوسط قیمت یک متر مربع زیربنای واحدهای مسکونی
..... ۱۳۸۰	۴۸۵	۸۰۷
..... ۱۳۸۵	۱۲۳۰	۲۱۷۰
..... ۱۳۹۰	۲۴۰۶	۴۱۴۰
..... ۱۳۹۳	۳۰۶۷	۵۸۹۷
..... ۱۳۹۴	۳۰۵۸	۵۹۶۸
..... ۱۳۹۵	۳۰۰۴	۵۹۵۶
..... ۱۳۹۶	۳۲۶۱	۶۲۲۸
..... ۱۳۹۷	۴۱۰۲	۷۷۳۶

(۱) از سال ۱۳۹۱ به بعد متوسط قیمت یک متر مربع زیربنای واحدهای مسکونی معامله شده به صورت تعدیل شده (وزنی) محاسبه شده است.
مأخذ- مرکز آمار ایران

۱۰-۳- تعداد شرکتهای تعاونی مسکن فعال استان یزد: ۹۷-۱۳۹۰



منبع: جدول ۱۵-۱۰

۱۷-۱۰- متوسط اجاره بهای ماهانه در قراردادهای منعقد شده بین موجر و مستاجر در بنگاه‌های معاملات ملکی به ازاء یک متر مربع زیر بنای واحد مسکونی در شهر یزد^(۱) (ریال)

اجاره بها ^(۲)	سال
۵۴۶۰	۱۳۸۰
۹۲۷۷	۱۳۸۵
۱۵۹۵۳	۱۳۹۰
۲۳۷۹۸	۱۳۹۳
۲۵۶۲۶	۱۳۹۴
۲۷۱۰۱	۱۳۹۵
۲۹۳۱۰	۱۳۹۶
۳۳۸۶۵	۱۳۹۷

(۱) از سال ۱۳۸۵ به بعد آمار ودیعه در اجاره بها منظور شده و از سال ۱۳۹۱ به بعد متوسط اجاره بهای ماهانه و مبلغ ودیعه به صورت تعدیل شده (وزنی) محاسبه شده است.

(۲) اجاره بهای واحد یا محل مسکونی، مبلغی است که بابت در اختیار گرفتن واحد مسکونی یا محل مسکونی مورد اجاره، معمولاً به صورت ماهانه با در نظر گرفتن سه درصد مبلغ ودیعه (سپرده نقدی) از طرف مستأجر به مؤجر پرداخت می‌شود. مأخذ- مرکز آمار ایران

۱۸-۱۰- واحدهای مسکونی معمولی بر حسب تعداد خانوار معمولی ساکن^(۱)

شرح	جمع	۱ خانوار	۲ خانوار	۳ خانوار	۴ خانوار و بیش تر	اظهار نشده
آبان ۱۳۷۵.....	۱۵۸۲۰۱	۱۵۱۱۰۳	۶۲۱۵	۵۶۷	۱۷۱	۱۴۵
آبان ۱۳۸۵..... ^(۲)	۲۵۱۱۳۱	۲۴۴۷۲۱	۵۷۶۳	۵۲۱	۱۲۶	۰
آبان ۱۳۹۰.....	۳۰۴۴۸۴	۲۹۹۳۹۹	۴۳۱۲	۵۰۹	۱۳۲	۱۳۲
آبان ۱۳۹۵.....	۳۳۲۹۱۱	۳۳۰۱۹۲	۲۴۲۳	۲۴۰	۵۶	۰
نقاط شهری.....	۲۸۴۴۲۱	۲۸۱۹۲۳	۲۲۳۸	۲۱۵	۴۵	۰
نقاط روستایی....	۴۸۴۹۰	۴۸۲۶۹	۱۸۵	۲۵	۱۱	۰

(۱) اطلاعات بر اساس تقسیمات جغرافیایی همان سال می باشد.

(۲) اطلاعات سال ۱۳۸۵ شامل خانوارهای گروهی و معمولی ساکن در واحدهای مسکونی معمولی می باشد.

مأخذ- مرکز آمار ایران

-مرکز آمار ایران. دفتر جمعیت، نیروی کار و سرشماری

۱۹-۱۰- خانوارهای معمولی ساکن^(۱) در واحدهای مسکونی معمولی بر حسب نحوه تصرف محل سکونت^(۲)

شرح	جمع	ملکی عرصه و اعیان	ملکی اعیان	استیجاری	در برابر خدمت	رایگان	سایر	اظهار نشده
آبان ۱۳۷۵.....	۱۶۶۸۱۰	۱۲۷۰۹۹	۴۶۴۶	۱۹۷۲۱	۲۶۲۱	۱۰۷۶۵	۷۳۱	۱۲۲۷
آبان ۱۳۸۵..... ^(۳)	۲۵۸۵۳۳	۱۸۵۴۵۳	۵۰۳۱	۴۶۸۹۷	۳۴۷۰	۱۳۰۴۷	۱۴۹۵	۳۱۴۰
آبان ۱۳۹۰.....	۳۰۸۹۱۶	۲۰۳۹۷۰	۹۴۸۰	۷۰۶۶۷	۳۱۱۲	۱۶۸۵۹	۲۸۶۰	۱۹۶۸
آبان ۱۳۹۵.....	۳۳۶۰۰۴	۲۲۱۸۰۵	-	۱۹۴۹۱	-	-	۲۴۴۰۵	۵۰۳
نقاط شهری.....	۲۸۷۲۴۴	۱۸۲۵۴۸	-	۸۳۴۱۴	-	-	۲۰۸۲۲	۴۶۰
نقاط روستایی.....	۴۸۷۶۰	۳۹۲۵۷	-	۶۰۷۷	-	-	۳۳۸۳	۴۳

(۱) اطلاعات سالهای ۱۳۸۵، ۱۳۹۰ و ۱۳۹۵ شامل خانوارهای گروهی و معمولی ساکن در واحدهای مسکونی معمولی می باشد.

(۲) اطلاعات بر اساس تقسیمات جغرافیایی همان سال می باشد.

(۳) اطلاعات سال ۱۳۸۵ به صورت برآورد می باشد.

مأخذ- مرکز آمار ایران

-مرکز آمار ایران. دفتر جمعیت، نیروی کار و سرشماری

۲۰-۱۰- واحدهای مسکونی معمولی بر حسب نوع اسکلت و مصالح عمده به کار رفته در ساختمان در نقاط شهری و روستایی^(۱)

شرح	جمع کل	اسکلت فلزی	بتون آرمه
آبان ۱۳۸۵^(۲).....			
کل استان.....	۲۵۱۱۳۱	۹۸۳۳	۴۹۰۲
نقاط شهری.....	۲۰۱۴۸۹	۹۶۵۹	۴۶۳۱
نقاط روستایی.....	۴۹۶۴۲	۱۷۴	۲۷۱
آبان ۱۳۹۰.....			
کل استان.....	۳۰۴۴۸۴	۱۴۴۷۴	۱۶۴۱۰
نقاط شهری.....	۲۵۲۸۹۷	۱۴۱۳۲	۱۳۶۷۴
نقاط روستایی.....	۵۱۵۸۷	۳۴۲	۲۷۳۶
آبان ۱۳۹۵.....			
کل استان.....	۳۳۲۹۱۱	۲۹۶۳۰	۴۳۱۵۷
نقاط شهری.....	۲۸۴۴۲۱	۲۷۶۵۲	۳۷۷۵۹
نقاط روستایی.....	۴۸۴۹۰	۱۹۷۸	۵۳۹۸

شرح	جمع	سایر							
		آجر و آهن یا سنگ و آهن	آجر و چوب یا سنگ و چوب	بلوک سیمانی (با هر نوع سقف)	تمام آجر یا سنگ و آجر	تمام چوب	خشت و چوب	خشت و گل	سایر
آبان ۱۳۸۵^(۲).....									
کل استان.....	۲۳۵۱۱۰	۱۸۹۲۷۲	۱۶۱۰	۲۸۹۹	۳۷۷۱	۱۳	۱۸۵۲	۳۵۲۸۲	۴۱۲
نقاط شهری.....	۱۸۶۰۱۴	۱۵۷۲۲۷	۵۵۴	۲۷۵۹	۱۷۴۲	۰	۷۰۶	۲۲۷۵۲	۲۷۴
نقاط روستایی.....	۴۹۰۹۷	۳۲۰۴۵	۱۰۵۶	۱۴۰	۲۰۲۹	۱۳	۱۱۴۶	۱۲۵۳۰	۱۳۹
آبان ۱۳۹۰.....									
کل استان.....	۲۷۲۲۹۶	۲۲۱۴۸۶	۹۲۹	۷۷۴۸	۴۵۲۶	۳۹	۱۵۸۵	۳۳۲۶۵	۱۱۲۵
نقاط شهری.....	۲۲۳۹۰۱	۱۸۸۳۷۱	۳۵۹	۶۳۹۲	۲۵۸۲	۷	۵۴۶	۲۳۳۷۲	۹۱۲
نقاط روستایی.....	۴۸۳۹۵	۳۳۱۱۵	۵۷۰	۱۳۵۶	۱۹۴۴	۳۲	۱۰۳۹	۹۸۹۳	۲۱۳
آبان ۱۳۹۵.....									
کل استان.....	۲۵۸۲۱۲	۱۹۴۷۰۰	۲۳۷۷	۹۲۵۲	۱۷۸۸۰	۲۹	۱۱۴۶	۲۵۴۲۱	۷۴۰۷
نقاط شهری.....	۲۱۷۵۵۸	۱۶۶۲۸۸	۱۲۱۸	۷۹۹۲	۱۵۴۷۴	۲۴	۴۴۲	۱۹۶۷۸	۶۴۴۲
نقاط روستایی.....	۴۰۶۵۴	۲۸۴۱۲	۱۱۵۹	۱۲۶۰	۲۴۰۶	۵	۷۰۴	۵۷۴۳	۹۶۵

(۱) اطلاعات براساس تقسیمات جغرافیایی همان سال می باشد.

(۲) اطلاعات سال ۱۳۸۵ به صورت برآورد می باشد.

مأخذ- مرکز آمار ایران

-مرکز آمار ایران. دفتر جمعیت، نیروی کار و سرشماری