

مقدمه:

آمارگیری کشاورزی در سطح ملی برای اولین بار در سال ۱۳۳۹، توسط اداره عمومی وقت و با روش نمونه‌گیری انجام شد. پس از انجام چندآمارگیری نمونه‌ای که نتایج سالهای ۱۳۵۰ و ۱۳۵۱ آن منتشر شد، در سال ۱۳۵۲، اولین سرشماری کشاورزی روستایی، توسط مرکز آمار ایران به مرحله اجرا درآمد. در این سرشماری از طریق مراجعه به کلیه نقاط روستایی کشور، اطلاعات مورد نظر در سطح آبادی جمع‌آوری شد. در این طرح، فعالیت‌های کشاورزی نقاط شهری و خانوارهای عشایری که در هیچ یک از نقاط روستایی کشور محل مسکونی نداشتند، منظور نشد. براساس چارچوب آماری حاصل از سرشماری مزبور، طرح آمارگیری کشاورزی روستایی در سال‌های ۱۳۵۳، ۱۳۵۴ و ۱۳۵۶ لغایت ۱۳۵۹ و نیز در سال‌های ۱۳۶۱ و ۱۳۶۶ توسط مرکز آمار ایران اجرا و نتایج آن منتشر شد.

در سال ۱۳۶۰، جهادسازندگی، ضمن اجرای طرح تهیه شناسنامه روستایی، اطلاعاتی مشابه اطلاعات حاصل از اجرای سرشماری کشاورزی سال ۱۳۵۲ مرکز آمار ایران گردآوری کرد. در سال ۱۳۶۷، اولین سرشماری عمومی کشاورزی کشور توسط مرکز آمار ایران، در سطح نقاط شهری و روستایی به مرحله اجرا درآمد. در این سرشماری، تمامی بهره‌برداریهایی کشاورزی مربوط به اشخاص حقیقی، از طریق مراجعه به خانوارهای ساکن نقاط روستایی و شهری و نیز خانوارهای غیرساکن و بهره‌برداریهایی مربوط به اشخاص حقوقی، از طریق شناسایی تمام مکان‌های محل انجام فعالیت‌های کشاورزی آنها مورد آمارگیری قرار گرفتند. با استفاده از چارچوب این سرشماری، اولین طرح آمارگیری نمونه‌ای کشاورزی در سال ۱۳۷۱، توسط مرکز آمار ایران انجام شد. در این طرح، فقط فعالیت زراعت بهره‌بردار زراعی تحت پوشش قرارگرفت و اطلاعات مربوط به تولید، ارزش تولیدات و هزینه تولید محصولات عمده زراعی و... برای سال ۱۳۷۰ جمع‌آوری شد. در سال ۱۳۸۲، سومین سرشماری عمومی کشاورزی کشور توسط مرکز آمار ایران به اجرا درآمد. در این سرشماری برخی از شهرها یا حوزه‌های شهری که تعداد خانوار بهره‌بردار آنها در زمان سرشماری ۱۳۶۷ قابل توجه نبوده، مورد سرشماری قرار نگرفته است. سهم این بخش از جامعه، طبق محاسبات انجام شده معادل ۱/۷ درصد تعداد خانوارهای بهره‌بردار، ۲/۵ درصد اراضی زراعی زیرکشت، ۳/۲ درصد مساحت باغ و قلمستان و ۱/۳ درصد تعداد دام‌های کشور در سال ۱۳۶۷ بوده است. از سرشماری عمومی کشاورزی ۱۳۷۶، فهرست گاوداریهای صنعتی تهیه و زمینه لازم برای اجرای طرح سرشماری گاوداریهای صنعتی کشور فراهم شد و بر این اساس، در سال ۱۳۶۹، برای اولین بار آمار گاوداری‌های صنعتی، توسط مرکز آمار ایران گردآوری شد. طرح مزبور برای سال ۱۳۷۲ به صورت سرشماری و برای سال‌های ۱۳۷۴ و ۱۳۸۰ به صورت نمونه‌ای انجام و نتایج آن ارائه شده است.

آمار کشتار دام، تا سال ۱۳۴۶ به وسیله دفتر آمار وزارت دارایی انتشار می‌یافت. از سال ۱۳۴۷ تا سال ۱۳۷۵ گردآوری و انتشار آمار کشتار دام، توسط مرکز آمار ایران از طریق مکاتبه با شهرداریها و براساس گزارش‌های ماهانه شهرداریهایی که دارای کشتارگاه هستند، انجام شده است. از سال ۱۳۷۶، جمع‌آوری اطلاعات مزبور، از طریق کشتارگاهها و با همکاری سازمان دامپزشکی کشور و شهرداریها صورت می‌گیرد.

مرکز آمار ایران، طرح‌های آمارگیری از مؤسسات مرغداری را برای اولین بار در سال‌های ۱۳۶۴ و ۱۳۶۵ اجرا نموده است. در سالهای اخیر با توجه به تنوع فعالیت در صنعت مرغداری، برای هریک از فعالیتهای پرورش مرغ تخمگذار و پولت، مرغ مادر و جوجه‌کشی، اقدام به اجرای سرشماری کرده و برای فعالیت پرورش مرغ گوشتی، آمارگیری نمونه‌ای به عمل آورده است. برای تهیه و تنظیم آمار و اطلاعات مندرج در جداول این فصل، علاوه بر نشریات مختلف مرکز آمار ایران، از آمارهای ثبتی دستگاه‌های اجرایی زیر نیز استفاده شده است:

سازمان جهاد کشاورزی شمال و جنوب استان، شرکت سهامی خدمات حمایتی کشاورزی شمال و جنوب استان، مدیریت شیلات، سازمان تعاون روستایی شمال و جنوب استان، اداره کل تعاون، کار و رفاه اجتماعی استان، اداره کل منابع طبیعی

شمال و جنوب. اطلاعات مندرج در این فصل، شامل آمارهایی در زمینه زراعت و باغداری، دام و طیور، جنگلداری، شیلات و شرکت های تعاونی می باشد.

تعاریف و مفاهیم به کار رفته در این فصل به شرح زیر است :

بهره برداری کشاورزی: واحد تولیدی اقتصادی شامل یک یا چند فعالیت کشاورزی در محدوده جغرافیایی مشخص (شهر یا آبادی) است که تحت مدیریت واحد (حقیقی، حقوقی) قرار دارد.

زراعت: کشت گیاهان سالانه با هدف بهره برداری اقتصادی است که در فضای بار یا زیر پوشش موقت مثل پلاستیک، روی زمین زراعی یا بین درختان باغ انجام می شود.

باغداری: بهره برداری هایی که در روز آمارگیری حداقل ۲۰۰ مترمربع باغ و قلمستان دارند.

دام سنگین: شامل گاو و گوساله، گاومیش و بچه گاومیش، شتر و بچه شتر و تک سمی هاست.

بهره بردار پرورش دام سنگین: بهره برداری کشاورزی که در روز آمارگیری دارای حداقل یک رأس دام سنگین باشد. **دام سبک:** شامل گوسفند، بره، بز و بزغاله است.

بهره بردار پرورش دام سبک: بهره برداری کشاورزی که در روز آمارگیری دارای حداقل دو رأس دام سبک باشد.

کشت گلخانه ای: کشت انواع گیاهان سالانه یا دائمی است که در گلخانه ها با هدف بهره برداری اقتصادی انجام می شود. کشت محصولات کشاورزی زیر پوشش موقت مانند کشت زیر پلاستیک، کشت گلخانه محسوب نمی شود.

دام شیردوشی شده: دام ماده ای است که در ۳۶۵ روز گذشته نسبت به روز سرشماری زایمان کرده و از آن شیردوشی شده باشد. دامی که تمام شیر آن به مصرف نوزادش می رسد، دام شیردوشی شده محسوب نمی شود.

ماکیان (طیور): شامل مرغ گوشتی، مرغ تخمگذار، شتر مرغ، کبک، مرغ بومی، بلدرچین، قرقاول، بوقلمون، اردک، غاز، دراج، تیهو، مرغ شاخدار و هوبره است.

پرورش زنبور عسل: مجموعه فعالیت هایی که به منظور بهره برداری از زنبور عسل و تولیدات آن نظیر عسل، ملکه، موم، ژل رویال و زهر انجام می شود. گرده و بره موم که توسط زنبور عسل جمع آوری می شود، سایر تولیدات این فعالیت است.

پرورش کرم ابریشم (نوغان داری): مجموعه عملیاتی که با هدف تولید ابریشم، پیله یا تخم نوغان انجام می شود.

مزارع پرورش آبزیان: به مجموعه هایی از استخرها، کانال های آب، خروجی زهکش و تاسیسات مرتبط نظیر انبار، نگهبانی، سرایداری و مدیریت گفته می شود که با هدف آبی پروری بوجود آمده است.

ماهیان گرمابی: ماهیانی هستند که از نظر زیستی در آب های با دمای ۳۵-۱۴ درجه سلسیوس رشد و نمو می کنند. گونه هایی از این ماهیان در محیط های مصنوعی نظیر آب بندان، آب پشت سدها و استخرها پرورش داده می شوند. مانند خانواده کپور (آمور و فیتوفاک).

ماهیان سردابی: ماهیانی هستند که از نظر زیستی در آب های با دمای ۱۹-۶ درجه سلسیوس رشد و نمو می کنند. گونه هایی از این ماهیان در محیط های مصنوعی نظیر استخر و سدهای ساخته شده پرورش داده می شوند مانند قزل آلائی رنگین کمان.

بهره بردار کشاورزی: شخصی حقیقی یا حقوقی است که به تنهایی یا با مشارکت دیگران، مدیریت امور بهره برداری کشاورزی و مسئولیت فنی و اقتصادی آن را به عهده داشته و مستقیماً در سود و زیان آن سهیم است.

زمین های زراعی (اراضی زراعی): بخشی از زمین های کشاورزی است که برای کشت گیاهان سالانه (اعم از آبی و

دیم) اختصاص یافته است. در زمین زراعی ممکن است به دلیل تناوب کشت یا علل دیگر، گیاهی کاشته نشده باشد. زمین‌های زراعی آبی (اراضی زراعی آبی): زمین‌های زراعی است که آب مورد نیاز برای زراعت در آن، از طریق آبیاری تامین می‌شود.

زمین‌های زراعی دیم (اراضی زراعی دیم): زمین‌های زراعی است که آب مورد نیاز برای زراعت در آن صرفاً از طریق نزولات آسمانی تامین می‌شود.

سطح زیرکشت: مساحت زمینی است که به منظور تولید محصول مورد نظر در سال زراعی زیر کشت رفته باشد.

سال زراعی: اول مهرماه هر سال لغایت پایان شهریورماه سال بعد است.

گیاهان سالانه (محصولات سالانه): گیاهان کشاورزی که معمولاً ساقه علفی دارند، دوره رویش آن‌ها کمتر از یک سال است و برای تولید دوره بعد دوباره کاشته می‌شوند. گیاهانی نظیر یونجه و نیشکر که تا چند سال، قسمت زیرزمینی آن‌ها پس از برداشت در زمین باقی می‌ماند و معمولاً در سال بعد رشد می‌کند نیز در این گروه قرار می‌گیرد.

گیاهان دائمی (محصولات دائمی): انواعی از گیاهان هستند که تنه یا ساقه آن‌ها چوبی است و پس از یک بار کاشت، چندین سال در زمین باقی می‌ماند و فقط عملیات داشت و برداشت آن تکرار می‌شود. مانند درختان میوه، بوته چای، گل محمدی و درخت تبریزی.

شبکه‌های آبیاری و زهکشی مدرن: به مجموعه‌ای از تاسیسات آبیاری، شامل تاسیسات آبیگری، انتقال آب و آبرسانی به مزارع و قطعات زراعی با مساحت حدود ۶۰ تا ۲۰۰ هکتار اطلاق می‌شود. که مجهز به تجهیزات کنترل، توزیع، تحویل و اندازه‌گیری آب باشد چنین شبکه‌ای، آب مورد نیاز را در شرایط نرمال هیدرولوژیکی با حداقل ۸۰ درصد تضمین، تامین می‌کند.

سد: رجوع کنید به تعاریف و مفاهیم «فصل ۹- آب و برق».

تولید: مقدار محصولی است که در دوره زمانی مشخص، طی فرایند تولید در واحد تولیدی، حاصل می‌شود و آماده عرضه برای فروش و مصرف است. در طرح‌های آماری مرکز آمار ایران، آن مقدار تولید که جنبه رایگان داشته یا دستمزد بابت آن جنسی باشد و یا به خودمصرفی واحد تولیدی برسد نیز، جزو تولید محسوب می‌شود.

در مورد محصولات کشاورزی، تولید هر محصول به حالت متعارف آن که از مزرعه برداشت می‌شود، مورد نظر است. در مورد برنج، وزن شلتوک، در مورد انواع لوبیا، وزن دانه خشک، در مورد یونجه، اسپرس و شبدر، وزن علوفه خشک، در مورد گردو، بادام و پسته، وزن محصول بدون پوست سبز ولی با پوست خشک و در مورد تبریزی، سپیدار و... قطع درخت برحسب اصله، تولید محسوب می‌شود.

مراکز عرضه دام: به مراکزی گفته می‌شود که در آن عرضه و کشتار دام صورت می‌گیرد. سایر مراکز عرضه شامل مراکزی است که در آن پرندگان و ماهیان زینتی عرضه می‌شود.

مراکز عرضه فراورده‌های خام دام: به مراکزی گفته می‌شود که فراورده‌های گوشت قرمز و آلایش خوراکی دام را عرضه می‌نماید.

مراکز عرضه فرآورده‌های خام طیور: به مراکزی گفته می‌شود که فرآورده‌های گوشت مرغ و آلابش خوراکی مرغ را عرضه می‌نمایند.

مراکز عرضه فرآورده‌های خام آبزیان: به مراکزی گفته می‌شود که فرآورده‌های گوشت آبزیان عرضه می‌شود.
سایر مراکز عرضه فرآورده‌های خام: منظور مراکزی مانند سوپر مارکت‌ها، فروشگاه‌های زنجیره‌ای، سوپر پروتئینی‌ها و... می‌باشند.

گاو‌داری صنعتی: یک بهره‌برداری کشاورزی است که در آن، فعالیت پرورش گاو و گوساله با استفاده از شیوه‌های متداول و پیشرفته علم دامپروری (از نظر نحوه نگهداری، روش تغذیه و اصول بهداشت دام) انجام می‌گیرد و دارای ظرفیت حداقل بیست راس است.

مرغ گوشتی (نیمچه گوشتی): مرغی است که از پرورش جوجه یک روزه گوشتی، در یک بازه زمانی مشخص به منظور تولید گوشت حاصل می‌شود.

مرغ تخمگذار: مرغی است که از پرورش پولت تخمگذار، حاصل و به منظور تولید تخم مرغ خوراکی نگهداری می‌شود.

لنبه: تخم مرغ تولیدشده بدون پوسته سخت آهکی است.

مرغ مادر: مرغی است که از تخم نطفه‌دار آن برای تولید جوجه یک‌روزه استفاده شده و به سه گروه مرغ مادر گوشتی، مرغ مادر تخمگذار و مرغ مادر بومی تقسیم می‌شوند.

جوجه یک‌روزه: جوجه‌ای که از قرار گرفتن تخم نطفه‌دار انواع طیور در ماشین‌های مخصوص جوجه‌کشی و طی زمان معین حاصل می‌شود که شامل جوجه یک‌روزه گوشتی، تخمگذار، بومی و سایر ماکیان است.

شاغلان: تمامی کارکنانی که در داخل یا خارج کارگاه به صورت تمام‌وقت یا پاره‌وقت، خواه با مزد و حقوق یا بدون مزد و حقوق (مالکان و شرکای فعال و کارکنان فامیلی بدون مزد)، برای کارگاه کار می‌کنند، شاغل محسوب می‌شوند.

جبران خدمات مزد و حقوق‌بگیران: عبارت از مزد و حقوق و سایر پرداختی‌ها (پول، کالا و ...) به مزد و حقوق‌بگیران است.

مزد و حقوق: منظور، مجموع پرداختی‌های کارگاه به صورت پول و یا کالا به مزد و حقوق‌بگیران است.

سرمایه‌گذاری (ارزش تغییرات اموال سرمایه‌ای): تغییرات ایجاد شده در ارزش اموال سرمایه‌ای (مجموع ارزش خرید یا تحصیل و هزینه تعمیرات اساسی اموال سرمایه‌ای منهای ارزش فروش یا انتقال اموال سرمایه‌ای)، طی دوره زمانی معین را سرمایه‌گذاری گویند.

اموال سرمایه‌ای: تمامی ماشین‌آلات، وسایل، ابزار و تجهیزاتی هستند که برای انجام فعالیت‌های تولیدی یا ایجاد خدمت به کار گرفته می‌شوند و عمر مفید اقتصادی آن‌ها معمولاً از یک سال بیشتر است. ماشین‌آلات تولید و تجهیزات نیرو، ابزار و وسایل کار بادوام، لوازم و تجهیزات اداری، وسایل نقلیه و ساختمان، نمونه‌هایی از اموال سرمایه‌ای به شمار می‌آیند.

شرکت تعاونی: شرکتی که با حداقل هفت نفر عضو حقیقی یا حقوقی غیر دولتی به منظور رفع نیازمندی‌های مشترک و بهبود وضع اقتصادی و اجتماعی اعضا از طریق خودیاری و کمک متقابل آنان بر اساس قانون بخش تعاون برای انجام یک یا چند فعالیت اقتصادی تشکیل و ثبت می‌شود.

گزیده اطلاعات :

براساس نتایج سرشماری عمومی کشاورزی ۱۳۹۳، تعداد ۲۵۱۱۱۳ واحد تولیدی کشاورزی، تحت عنوان بهره‌برداری کشاورزی در سطح استان شناسایی شده است که حداقل به یکی از فعالیت‌های زراعت، باغداری، تولید گلخانه‌ای، پرورش دام، پرورش ماکیان به روش سنتی، پرورش زنبور عسل و کرم ابریشم مشغول بوده‌اند. اکثریت مطلق این بهره‌برداری‌ها توسط اشخاص حقیقی یا همان کشاورزان و دامداران اداره می‌شود و تنها ۵۴۴ بهره‌برداری کشاورزی (۰/۲ درصد) تحت اداره اشخاص حقوقی (شرکت‌های رسمی و مؤسسات عمومی) قرار داشته است. از بین بهره‌برداری‌های کشاورزی، تعداد ۱۶۵۷۴۴ بهره‌برداری (۶۶/۸ درصد) تحت اداره بهره‌برداران باسواد و بقیه بهره‌برداری‌ها (۳۳/۲ درصد) زیر نظر بهره‌برداران بی‌سواد بوده است.

طبق نتایج این سرشماری، مساحت اراضی کشاورزی استان در آبان سال ۱۳۹۳ در حدود ۷۵۷ هزار هکتار شامل اراضی زیرکشت محصولات سالانه، آیش و باغ و قلمستان بوده است. مساحت اراضی زراعی ۴۱۲ هزار هکتار و باغ و قلمستان ۳۴۵ هزار هکتار گزارش شده است. همچنین مساحت اراضی کشاورزی آبی استان در حدود ۷۴۶ هزار هکتار بوده است. سطح کاشت محصولات عمده کشاورزی طی سال زراعی ۹۳-۱۳۹۲ طبق نتایج این سرشماری به شرح زیر است:

گندم: سطح کاشت ۱۲۷ هزار هکتار، گندم دیم بیش از ۰/۸ تن.

جو: سطح کاشت ۳۸ هزار هکتار، سایر گیاهان زراعی ۱۸۴ هزار هکتار.

در زمان اجرای طرح سرشماری (آبان ۱۳۹۳)، تعداد انواع دام‌های استان شامل ۱ میلیون و ۴۶۲ هزار رأس گوسفند، ۱ میلیون و ۴۷۴ هزار رأس بز، ۱۴۲ هزار رأس گاو، ۱۲ هزار نفر شتر و ۱۴۰ رأس گاو میش بوده است. سطح زیر کشت و مقدار تولید محصولات کشاورزی اصلی سالانه (به استثنای نباتات صنعتی) در سال ۹۹-۹۸ به ترتیب ۲۲۴۴۱۱ هکتار و ۳۰۶۵۴۲۰ تن بوده که نسبت به سال گذشته به ترتیب تعداد ۱۷/۹ و ۳۴/۶ درصد کاهش داشته‌اند. همچنین در این سال، ۶۶۷۲ تن انواع آبزیان، صید و تولید شده است که از این میزان ۵۵۳۳ تن به مزارع پرورش ماهی ۱۱۳۹ تن به منابع طبیعی و نیمه طبیعی تعلق داشته است.

۵-۱- تعداد بهره برداران فهرست شده و سرشماری شده بر حسب نوع بهره بردار و شهرستان: آبان
۱۳۹۳
(بهره بردار)

خانوار معمولی غیرساکن		خانوار معمولی ساکن		جمع		شهرستان
سرشماری شده	فهرست شده	سرشماری شده	فهرست شده	سرشماری شده	فهرست شده	
۹۰۴۹۱	۹۰۵۸۲	۱۵۸۰۵۴	۱۵۹۲۵۹	۲۴۹۸۱۷	۲۵۱۱۱۳	کل استان.....
۱۱۹۱	۱۱۹۱	۳۶۱۳	۳۶۱۹	۴۸۵۵	۴۸۶۱	ارزوئیه.....
۵۶۰۴	۵۶۰۴	۱۵۹۷	۱۶۰۰	۷۲۰۸	۷۲۱۱	انار.....
۴۱۹۶	۴۲۰۷	۶۲۸۱	۶۳۰۱	۱۰۶۱۱	۱۰۶۴۲	بافت.....
۳۳۱۵	۳۳۱۵	۵۲۳۷	۵۲۴۳	۸۶۲۸	۸۶۲۸	بردسیر.....
۳۰۹۵	۳۱۵۸	۱۰۰۹۳	۱۰۰۹۵	۱۳۲۶۹	۱۳۳۳۴	بم.....
۹۲۱۷	۹۲۱۷	۲۴۲۴۰	۲۴۵۰۰	۳۳۶۱۳	۳۳۸۷۳	چیرفت.....
۱۸۴۷	۱۸۵۰	۳۸۶۳	۳۸۷۱	۶۰۶۹	۶۰۸۰	رابر.....
۱۲۴۲	۱۲۴۲	۲۸۱۷	۲۸۱۷	۴۰۶۶	۴۰۶۶	راور.....
۱۹۶۸۲	۱۹۶۸۴	۸۹۶۰	۹۰۸۸	۲۸۷۷۷	۲۸۹۰۷	رفسنجان.....
۲۰۶	۲۰۸	۱۱۱۱۴	۱۱۸۳۷	۱۱۳۴۹	۱۲۰۷۴	رودبار جنوب.....
۱۳۶۹	۱۳۶۹	۶۱۴۲	۶۱۴۲	۷۵۱۹	۷۵۱۹	ریگان.....
۶۶۴۲	۶۶۴۲	۸۴۵۵	۸۴۵۷	۱۵۱۲۹	۱۵۱۳۱	زرنند.....
۱۲۷۷۵	۱۲۷۷۶	۷۸۳۹	۷۸۴۱	۲۰۶۴۶	۲۰۶۴۹	سیرجان.....
۶۰۷۸	۶۰۸۰	۵۳۵۳	۵۳۵۹	۱۱۴۴۴	۱۱۴۵۲	شهربابک.....
۳۲۹۵	۳۲۹۵	۹۱۳۱	۹۱۳۱	۱۲۴۴۸	۱۲۴۴۸	عنبرآباد.....
۷۲	۷۲	۳۰۴۵	۳۰۴۷	۳۱۲۱	۳۱۲۳	فاریاب.....
۱۱۱۸	۱۱۱۸	۵۲۵۶	۵۲۵۶	۶۳۹۰	۶۳۹۰	فهرج.....
۴۱۷	۴۱۷	۶۴۳۳	۶۴۳۹	۶۸۵۳	۶۸۵۹	قلعه گنج.....
۵۴۶۰	۵۴۶۷	۱۰۰۹۵	۱۰۱۲۰	۱۵۶۳۶	۱۵۶۶۸	کرمان.....
۷۱۰	۷۱۰	۱۴۱۶	۱۴۲۰	۲۷۲۹	۲۷۳۳	کوهبنان.....
۴۴۴	۴۴۴	۵۸۹۹	۵۹۰۱	۶۳۵۵	۶۳۵۷	کهنوج.....
۹۹۸	۹۹۸	۵۹۸۴	۵۹۸۴	۶۹۸۹	۶۹۸۹	منوجان.....
۱۵۱۸	۱۵۱۸	۵۱۹۱	۵۱۹۱	۶۷۱۹	۶۷۱۹	نرماشیر.....

۱-۵- تعداد بهره برداران فهرست شده و سرشماری شده بر حسب نوع بهره بردار و شهرستان : آبان
 ۱۳۹۳ (دنباله)

شهرستان		بهره بردار غیر ساکن		سرشماری شده	فهرست شده
سرشماری شده	فهرست شده	سرشماری شده	فهرست شده		
۵۴۴	۵۴۴	۷۲۸	۷۲۸	کل استان.....	
۱۲	۱۲	۳۹	۳۹	ارزوئیه.....	
۷	۷	۰	۰	انار.....	
۱۵	۱۵	۱۱۹	۱۱۹	بافت.....	
۲۲	۲۲	۴۸	۴۸	بردسیر.....	
۴۷	۴۷	۳۴	۳۴	بم.....	
۳۴	۳۴	۱۲۲	۱۲۲	چیرفت.....	
۱۳	۱۳	۳۴۶	۳۴۶	رابر.....	
۵	۵	۲	۲	راور.....	
۱۳۴	۱۳۴	۱	۱	رفسنجان.....	
۲۷	۲۷	۲	۲	رودبار جنوب.....	
۸	۸	۰	۰	ریگان.....	
۳۲	۳۲	۰	۰	زرند.....	
۳۲	۳۲	۰	۰	سیرجان.....	
۱۳	۱۳	۰	۰	شهربابک.....	
۲۲	۲۲	۰	۰	عنبرآباد.....	
۲	۲	۲	۲	فاریاب.....	
۱۶	۱۶	۰	۰	فهرج.....	
۳	۳	۰	۰	قلعه گنج.....	
۷۵	۷۵	۶	۶	کرمان.....	
۳	۳	۰	۰	کوهینان.....	
۵	۵	۷	۷	کهنوج.....	
۷	۷	۰	۰	منوجان.....	
۱۰	۱۰	۰	۰	نرماشیر.....	

مأخذ : مرکز آمار ایران، دفتر کشاورزی

۵-۲- تعداد بهره برداری کشاورزی برحسب نوع فعالیت و شهرستان: آبان ۱۳۹۳ (بهره برداری)

پرورش دام سبک	پرورش دام سنگین	کشت گلخانه ای	باغداری	زراعت	شهرستان
۸۱۷۱۱	۳۲۸۱۴	۱۹۵۵	۱۷۶۹۴۶	۸۶۸۱۹	کل استان.....
۲۵۹۶	۸۵۷	۱۸	۱۹۴۵	۲۴۳۱	ارزوئیه.....
۸۷۰	۱۰۷	۷	۶۴۵۲	۳۷	انار.....
۴۲۴۷	۳۷۵	۲۵	۸۰۴۴	۴۶۳۶	بافت.....
۳۲۰۹	۱۴۱۲	۳	۴۲۴۶	۴۷۷۴	بردسیر.....
۳۷۳۶	۱۵۱۵	۲۴	۱۰۵۰۹	۴۴۷۰	بم.....
۶۲۴۹	۴۷۹۷	۱۳۲۲	۲۲۲۰۵	۱۳۵۳۷	جیرفت.....
۲۴۸۱	۴۱۵	۰	۴۳۷۳	۳۲۰۷	رابر.....
۲۱۹۲	۳۰۸	۳	۳۲۶۰	۱۳۹۱	راور.....
۳۸۶۸	۲۴۹	۱۸	۲۶۴۶۲	۴۱۴	رفسنجان.....
۵۳۷۲	۴۹۰۶	۵	۳۰۳۴	۹۷۳۷	رودبار جنوب.....
۴۱۰۹	۱۳۴۴	۲	۵۱۵۵	۲۳۴۶	ریگان.....
۴۹۹۹	۴۸۶	۳	۱۱۷۷۸	۳۴۰۳	زرند.....
۴۷۶۶	۱۷۹	۲۷	۱۷۴۵۸	۵۷۶۸	سیرجان.....
۴۵۰۲	۱۲۶۰	۲	۸۶۵۲	۲۹۲۰	شهربابک.....
۴۰۲۰	۳۲۶۸	۳۷۰	۹۱۰۳	۶۹۴۹	عنبرآباد.....
۱۳۶۹	۱۲۰۳	۱	۱۲۷۶	۱۸۲۱	فاریاب.....
۲۴۷۱	۱۱۲۸	۰	۵۷۱۸	۱۵۴۴	فهرج.....
۴۶۳۴	۲۹۸۰	۱۳	۲۷۲۴	۳۱۹۴	قلعه گنج.....
۶۲۸۳	۱۶۴۵	۴۶	۱۱۰۶۲	۵۴۱۶	کرمان.....
۲۴۵۳	۱۳۳۸	۵۶	۲۵۵۹	۴۷۳۶	کوهبنان.....
۱۱۷۱	۱۰۸	۴	۱۲۷۳	۹۸۹	کهنوج.....
۴۲۹۴	۲۰۰۵	۶	۳۵۸۱	۲۲۹۶	منوجان.....
۱۸۲۰	۹۲۹	۰	۶۰۷۷	۸۰۳	نرماشیر.....

۲-۵- تعداد بهره برداری کشاورزی بر حسب نوع فعالیت و شهرستان: آبان ۱۳۹۳ (دنباله) بهره

(برداری)

پرورش ماهی	پرورش طیور به روش سنتی	پرورش کرم ابریشم	پرورش زنبور عسل	شهرستان
۱۳۵	۴۳۳۹۱	۶	۱۹۶۹	کل استان.....
۲	۱۳۳۶	۰	۳۲	ارزوئییه.....
۲	۷۲۶	۰	۲	انار.....
۹	۳۱۲۲	۰	۲۷۶	بافت.....
۱۵	۱۴۳۱	۰	۶۳	بردسیر.....
۱۰	۳۳۹۴	۰	۶	بیم.....
۲۹	۶۵۴۶	۴	۶۶۰	جیرفت.....
۱۰	۳۰۸۵	۰	۷۲۴	رابر.....
۹	۱۴۶۲	۰	۱۳	راور.....
۳	۲۴۰۲	۰	۱۵	رفسنجان.....
۲	۲۴۵	۰	۱	رودبار جنوب.....
۵	۲۳۱۸	۰	۰	ریگان.....
۱	۲۴۶۵	۰	۲۵	زرنند.....
۳	۱۷۷۱	۰	۴۹	سیرجان.....
۵	۲۹۴۶	۰	۲۱	شهریابک.....
۷	۱۸۰۸	۰	۲۶	عنبرآباد.....
۰	۲۵۶	۰	۰	فاریاب.....
۱	۱۹۸۲	۰	۰	فهرج.....
۶	۴۷۲	۱	۱	قلعه گنج.....
۸	۲۷۰۹	۰	۳۹	کرمان.....
۳	۴۵۲	۰	۰	کوهبنان.....
۴	۷۳۲	۰	۱۵	کهنوج.....
۱	۶۱۶	۱	۱	منوجان.....
۰	۱۱۱۵	۰	۰	نرماشیر.....

مأخذ: مرکز آمار ایران، دفتر کشاورزی

۳-۵- تعداد بهره برداری و مساحت زمین بهره برداری های با زمین برحسب وسعت اراضی

(بهره برداری-هکتار)

کشاورزی: آبان ۱۳۹۳

باغ و قلمستان		اراضی زراعی		کل		وسعت اراضی کشاورزی
مساحت	تعداد بهره برداری	مساحت	تعداد بهره برداری	مساحت	تعداد بهره برداری	
۳۴۵۴۷۴	۱۷۳۶۱۷	۴۱۲۰۳۷	۸۶۲۸۱	۷۵۷۵۱۰	۲۱۱۰۴۲	جمع کل.....
۲۲۸۳۵	۷۶۲۷۸	۵۵۲۸	۱۸۱۱۵	۲۸۳۶۲	۸۵۰۸۳	جمع کمتر از ۱ هکتار.....
۶۰۳	۱۲۷۹۰	۶۹	۱۳۵۹	۶۷۲	۱۳۸۳۱	کمتر از ۱/۱ هکتار.....
۱۵۸۷	۱۲۸۷۵	۲۵۱	۲۳۸۹	۱۸۳۸	۱۴۱۵۴	۱/۱ تا کمتر از ۲ هکتار.....
۶۲۲۸	۲۳۶۸۲	۱۳۰۱	۵۸۱۱	۷۵۲۸	۲۶۱۶۵	۲/۲ تا کمتر از ۵ هکتار.....
۱۴۴۱۷	۲۶۹۳۱	۳۹۰۷	۸۵۵۶	۱۸۳۲۴	۳۰۹۳۳	۵/۵ تا کمتر از ۱ هکتار.....
۱۱۴۳۸۲	۷۲۴۹۳	۷۱۲۹۷	۴۲۵۰۲	۱۸۵۶۷۹	۹۰۱۶۲	جمع ۱ تا کمتر از ۵ هکتار.....
۳۴۵۴۱	۳۴۱۲۶	۱۵۱۵۰	۱۶۵۰۳	۴۹۶۹۱	۴۱۹۶۶	۱ تا کمتر از ۲ هکتار.....
۳۲۴۷۷	۱۹۳۲۷	۱۹۱۱۱	۱۱۹۳۵	۵۱۵۸۸	۲۴۱۳۳	۲ تا کمتر از ۳ هکتار.....
۲۷۱۴۹	۱۱۷۱۴	۱۸۱۴۴	۸۱۲۳	۴۵۹۹۳	۱۴۶۸۵	۳ تا کمتر از ۴ هکتار.....
۲۰۲۱۵	۷۳۲۶	۱۸۱۹۲	۵۹۴۱	۳۸۴۰۷	۹۳۷۸	۴ تا کمتر از ۵ هکتار.....
۱۰۳۹۸۱	۲۱۱۳۷	۱۳۹۰۳۷	۲۰۴۶۹	۲۴۳۰۱۷	۲۹۰۵۹	جمع ۵ تا کمتر از ۲۰ هکتار.....
۳۸۵۳۹	۱۰۹۱۱	۴۳۸۴۳	۱۰۰۸۱	۸۲۳۸۲	۱۴۵۱۸	۵ تا کمتر از ۷/۵ هکتار.....
۱۹۶۵۴	۳۸۸۰	۲۳۵۷۴	۳۵۸۷	۴۳۲۲۸	۵۲۴۹	۷/۵ تا کمتر از ۱۰ هکتار.....
۲۸۰۸۴	۴۳۷۳	۴۴۶۱۸	۴۸۰۲	۷۲۷۰۱	۶۵۱۹	۱۰ تا کمتر از ۱۵ هکتار.....
۱۷۷۰۴	۱۹۷۳	۲۷۰۰۲	۱۹۹۹	۴۴۷۰۶	۲۷۷۳	۱۵ تا کمتر از ۲۰ هکتار.....

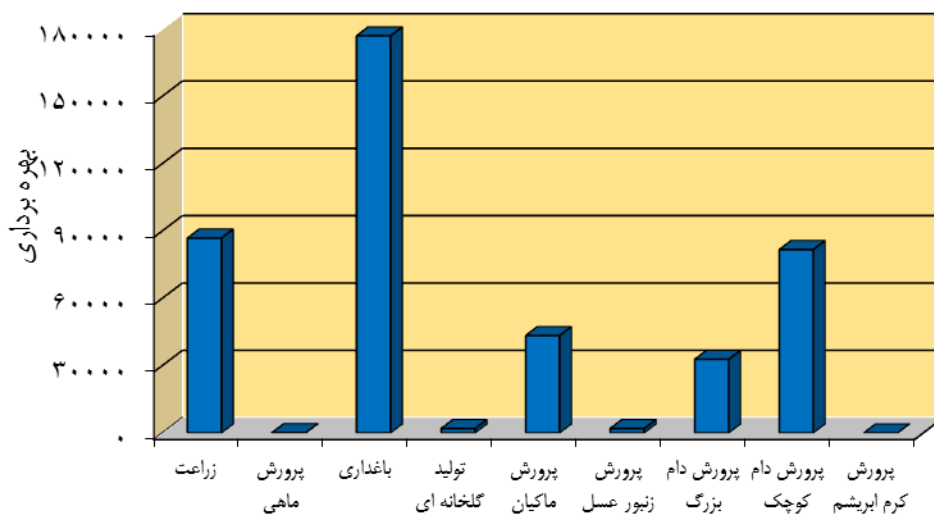
۳-۵- تعداد بهره برداری و مساحت زمین بهره برداری های با زمین برحسب وسعت اراضی

کشاورزی: آبان ۱۳۹۳ (دنباله) (بهره برداری - هکتار)

باغ و قلمستان		اراضی زراعی		کل		وسعت اراضی کشاورزی
مساحت	تعداد بهره برداری	مساحت	تعداد بهره برداری	مساحت	تعداد بهره برداری	
۴۰۴۴۳	۲۶۶۱	۹۷۴۶۲	۳۹۶۰	۱۳۷۹۰۷	۵۰۴۶	جمع ۲۰ تا کمتر از ۵۰ هکتار.....
۱۲۵۴۸	۱۱۱۹	۳۳۱۳۷	۱۷۵۰	۴۵۶۸۵	۲۱۹۶	۲۰ تا کمتر از ۲۵ هکتار.....
۱۴۹۷۹	۹۵۹	۳۷۹۶۸	۱۴۶۶	۵۲۹۴۸	۱۸۶۹	۲۵ تا کمتر از ۳۵ هکتار.....
۱۲۹۱۶	۵۸۳	۲۶۳۵۷	۷۴۴	۳۹۲۷۴	۹۸۱	۳۵ تا کمتر از ۵۰ هکتار.....
۶۳۸۳۳	۱۰۴۸	۹۸۷۱۳	۱۲۳۵	۱۶۲۵۴۵	۱۶۹۲	جمع ۵۰ هکتار و بیش تر ..
۲۸۷۴۲	۷۵۲	۴۷۱۲۷	۸۶۲	۷۵۸۶۸	۱۲۱۵	۵۰ تا کمتر از ۱۰۰ هکتار.....
۱۵۵۱۰	۲۲۱	۲۸۴۷۹	۲۸۹	۴۳۹۸۹	۳۷۰	۱۰۰ تا کمتر از ۲۰۰ هکتار.....
۹۴۴۲	۶۲	۱۳۶۳۱	۶۷	۲۳۰۷۳	۸۵	۲۰۰ تا کمتر از ۵۰۰ هکتار.....
۳۰۷۷	۷	۶۶۶۴	۱۲	۹۷۴۱	۱۶	۵۰۰ تا کمتر از ۱۰۰۰ هکتار.....
۲۴۶۲	۴	۲۸۰۷	۴	۵۲۶۹	۴	۱۰۰۰ تا کمتر از ۲۰۰۰ هکتار.....
۴۶۰۰	۲	۵	۱	۴۶۰۵	۲	۲۰۰۰ هکتار و بیش تر.....

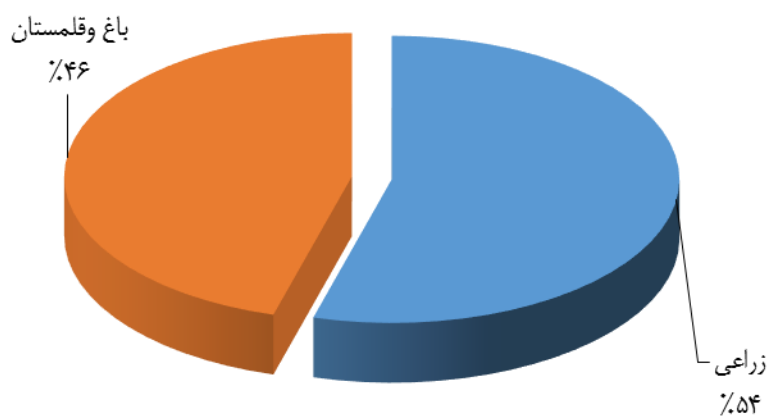
مأخذ : مرکز آمار ایران، دفتر کشاورزی

۱۰_۵_ بهره برداری های کشاورزی برحسب نوع فعالیت: ۱۳۹۳



مینا: جدول ۵-۲

۲-۵ کاربری اراضی در بهره برداری های کشاورزی با زمین سال ۱۳۹۳



مینا: جدول ۵-۳

۴-۵- تعداد و مساحت بهره برداری های با زمین به تفکیک آبی و دیم برحسب شهرستان: ۱۳۹۳ (بهره

برداري _ هکتار)

کل						شهرستان
مساحت			تعداد بهره برداری			
دیم	آبی	جمع	دیم	آبی	جمع	
۱۱۴۱۲	۷۴۶۰۹۲	۷۵۷۵۰۴	۴۰۷۱	۲۱۰۳۸۸	۲۱۴۴۵۹	جمع.....
.	۳۵۴۵۶	۳۵۴۵۶	.	۳۴۵۹	۳۴۵۹	ارزوئییه.....
.	۱۸۰۰۷	۱۸۰۰۷	.	۶۴۳۵	۶۴۳۵	انار.....
۹۵۸	۲۴۸۷۰	۲۵۸۲۸	۵۳۸	۸۸۷۷	۹۴۱۵	بافت.....
۸۵۷	۳۲۴۰۰	۳۳۲۵۷	۳۷۱	۶۷۲۰	۷۰۹۱	بردسیر.....
⊖	۱۱۰۰۷	۷۰۱۱۰	۱	۱۱۹۲۷	۱۱۹۲۸	بم.....
۳۱۷۱	۶۳۷۹۴	۶۶۹۶۵	۵۷۳	۲۸۲۰۹	۲۸۷۸۲	جیرفت.....
۳۶۱۱	۱۶۰۳۹	۱۹۶۵۰	۱۱۱۴	۴۷۰۷	۵۸۲۱	رابر.....
⊖	۵۷۶۲	۵۷۶۲	۱	۳۱۷۱	۳۱۷۲	راور.....
۸۶	۶۱۳۵۷	۶۱۴۴۳	۶۵	۲۶۳۲۵	۲۶۳۹۰	رفسنجان.....
۷	۱۳۷۵۳۶	۱۳۷۵۴۳	۳	۱۰۱۲۸	۱۰۱۳۱	رودبار جنوب.....
۱۷	۱۵۳۶۲	۱۵۳۷۹	۷	۵۴۷۸	۵۴۸۵	ریگان.....
۲۴۳	۱۸۶۷۰	۱۸۹۱۳	۳۴۳	۱۳۰۳۶	۱۳۳۷۹	زرند.....
۲۰۵۹	۷۰۸۱۱	۷۲۸۷۰	۷۳۴	۱۷۹۶۱	۱۸۶۹۵	سیرجان.....
۳۳۶	۲۵۲۴۹	۲۵۵۸۵	۲۵۷	۹۶۸۱	۹۹۳۸	شهربابک.....
۲۱	۴۱۷۰۶	۴۱۷۲۷	۵	۱۱۳۵۵	۱۱۳۶۰	عنبرآباد.....
.	۷۹۰۲	۷۹۰۲	.	۲۳۴۱	۲۳۴۱	فاریاب.....
۳	۱۲۰۵۳	۱۲۰۵۶	۶	۵۷۳۴	۵۷۴۰	فهرج.....
.	۴۸۰۱۷	۴۸۰۱۷	.	۴۳۴۹	۴۳۴۹	قلعه گنج.....
۱۱	۵۸۹۳۲	۵۸۹۴۳	۸	۱۲۶۸۰	۱۲۶۸۸	کرمان.....
.	۲۰۲۶۴	۲۰۲۶۴	.	۵۵۶۳	۵۵۶۳	کوهبنان.....
⊖	۱۲۹۸	۱۲۹۸	۱	۱۵۵۱	۱۵۵۲	کهنوج.....
۳۲	۱۲۵۴۶	۱۲۵۷۸	۴۴	۴۵۶۲	۴۶۰۶	منوجان.....
.	۷۰۵۴	۷۰۵۴	.	۶۱۳۹	۶۱۳۹	نرماشیر.....

۴-۵- تعداد و مساحت بهره برداری های با زمین به تفکیک آبی و دیم برحسب شهرستان: ۱۳۹۳
(دنباله) (بهره برداری _ هکتار)

اراضی زراعی						شهرستان
مساحت			تعداد بهره برداری			
دیم	آبی	جمع	دیم	آبی	جمع	
۹۶۴۵	۴۰۲۳۹۰	۴۱۲۰۳۵	۳۳۴۶	۸۵۱۴۹	۸۸۴۹۵	جمع.....
.	۳۲۴۲۹	۳۲۴۲۹	.	۲۴۲۳	۲۴۲۳	ارزوئیه.....
.	۳۷	۳۷	.	۳۷	۳۷	انار.....
۸۹۵	۱۷۲۶۶	۱۸۱۶۱	۴۸۹	۴۴۶۷	۴۹۵۶	بافت.....
۷۱۲	۲۵۰۵۹	۲۵۷۷۱	۳۰۰	۴۷۳۳	۵۰۳۳	بردسیر.....
⊖	۴۲۳۹	۴۲۳۹	۱	۴۴۶۶	۴۴۶۷	بم.....
۳۱۷۱	۳۲۲۵۲	۳۵۴۲۳	۵۷۳	۱۳۳۷۵	۱۳۹۴۸	جیرفت.....
۳۵۵۵	۸۲۱۹	۱۱۷۷۴	۱۰۹۳	۲۸۱۷	۳۹۱۰	رابر.....
⊖	۷۹۹	۷۹۹	۱	۱۳۳۵	۱۳۳۶	راور.....
۲۱	۱۱۱	۱۳۲	۱۹	۳۳۳	۳۵۲	رفسنجان.....
.	۱۳۲۲۴۷	۱۳۲۲۴۷	.	۹۷۳۷	۹۷۳۷	رودبار جنوب....
.	۶۴۶۷	۶۴۶۷	.	۲۱۱۸	۲۱۱۸	ریگان.....
۲۴۳	۲۱۴۴	۲۳۸۷	۳۴۳	۳۳۵۱	۳۶۹۴	زرنند.....
۷۷۰	۱۶۸۳۳	۱۷۶۰۳	۲۸۸	۵۶۱۱	۵۸۹۹	سیرجان.....
۲۶۷	۳۵۶۷	۳۸۳۴	۲۳۰	۲۷۳۹	۲۹۶۹	شهربابک.....
.	۲۴۱۵۹	۲۴۱۵۹	.	۶۹۴۶	۶۹۴۶	عنبرآباد.....
.	۶۶۹۱	۶۶۹۱	.	۱۸۲۱	۱۸۲۱	فاریاب.....
.	۴۰۳۵	۴۰۳۵	.	۱۵۲۹	۱۵۲۹	فهرج.....
.	۴۳۹۹۶	۴۳۹۹۶	.	۳۱۹۳	۳۱۹۳	قلعه گنج.....
۱۱	۱۳۹۵۹	۱۳۹۷۰	۸	۵۳۰۴	۵۳۱۲	کرمان.....
.	۱۷۷۹۷	۱۷۷۹۷	.	۴۷۳۶	۴۷۳۶	کوهبنان.....
⊖	۷۱۰	۷۱۰	۱	۹۸۹	۹۹۰	کهنوج.....
.	۸۲۲۰	۸۲۲۰	.	۲۲۹۰	۲۲۹۰	منوجان.....
.	۱۱۵۴	۱۱۵۴	.	۷۹۹	۷۹۹	نرماشیر.....

۴-۵- تعداد و مساحت بهره برداری های با زمین به تفکیک آبی و دیم برحسب شهرستان: ۱۳۹۳
(دنباله)
(بهره برداری _ هکتار)

باغ و قلمستان						شهرستان
مساحت			تعداد بهره برداری			
دیم	آبی	جمع	دیم	آبی	جمع	
۱۷۶۷	۳۴۳۷۰۲	۳۴۵۴۶۹	۸۲۲	۱۷۳۱۹۶	۱۷۴۰۱۸	جمع.....
.	۳۰۲۷	۳۰۲۷	.	۱۶۵۱	۱۶۵۱	ارزوئییه.....
.	۱۷۹۶۹	۱۷۹۶۹	.	۶۴۲۳	۶۴۲۳	انار.....
۶۴	۷۶۰۴	۷۶۶۸	۵۱	۷۶۷۲	۷۷۲۳	بافت.....
۱۴۵	۷۳۴۱	۷۴۸۶	۷۱	۴۱۶۷	۴۲۳۸	بردسیر.....
.	۶۷۶۸	۶۷۶۸	.	۱۰۵۰۹	۱۰۵۰۹	بم.....
.	۳۱۵۴۲	۳۱۵۴۲	.	۲۱۵۲۵	۲۱۵۲۵	جیرفت.....
۵۶	۷۸۱۹	۷۸۷۵	۶۲	۴۲۶۵	۴۳۲۷	رابر.....
.	۴۹۶۴	۴۹۶۴	.	۲۸۱۵	۲۸۱۵	راور.....
۶۵	۶۱۲۴۵	۶۱۳۱۰	۵۲	۲۶۲۳۷	۲۶۲۸۹	رفسنجان.....
۷	۵۲۸۹	۵۲۹۶	۳	۳۰۳۰	۳۰۳۳	رودبار جنوب.....
۱۷	۸۸۹۶	۸۹۱۳	۷	۵۱۵۲	۵۱۵۹	ریگان.....
.	۱۶۵۲۶	۱۶۵۲۶	.	۱۱۷۷۸	۱۱۷۷۸	زرنند.....
۱۲۸۹	۵۳۹۷۸	۵۵۲۶۷	۴۹۴	۱۷۱۷۶	۱۷۶۷۰	سیرجان.....
۶۸	۲۱۶۸۲	۲۱۷۵۰	۲۷	۸۵۰۵	۸۵۳۲	شهربابک.....
۲۱	۱۷۵۴۷	۱۷۵۶۸	۵	۹۰۵۰	۹۰۵۵	عنبرآباد.....
.	۱۲۱۲	۱۲۱۲	.	۱۲۳۶	۱۲۳۶	فاریاب.....
۳	۸۰۱۸	۸۰۲۱	۶	۵۷۱۲	۵۷۱۸	فهرج.....
.	۴۰۲۱	۴۰۲۱	.	۲۷۲۴	۲۷۲۴	قلعه گنج.....
.	۴۴۹۷۳	۴۴۹۷۳	.	۱۰۵۵۳	۱۰۵۵۳	کرمان.....
.	۲۴۶۷	۲۴۶۷	.	۲۱۹۴	۲۱۹۴	کوهینان.....
.	۵۸۸	۵۸۸	.	۱۲۷۳	۱۲۷۳	کهنوج.....
۳۲	۴۳۲۶	۴۳۵۸	۴۴	۳۴۷۲	۳۵۱۶	منوجان.....
.	۵۹۰۰	۵۹۰۰	.	۶۰۷۷	۶۰۷۷	نرماشیر.....

مأخذ : مرکز آمار ایران. دفتر کشاورزی

۵-۵- تعداد ومساحت بهره برداری های دارای اراضی زراعی

آیش		زیرکشت		کل		شهرستان
مساحت	تعداد بهره برداری	مساحت	تعداد بهره برداری	مساحت	تعداد بهره برداری ^(۱)	
۱۵۷۶۰۹	۵۳۱۷۳	۱۹۷۳۶۹	۷۲۸۱۳	۳۵۴۹۷۸	۸۹۹۰۸۱۳۸۲
۷۶۹۷۹	۱۹۵۷۶	۳۳۵۰۵۹	۸۱۱۴۱	۴۱۲۰۳۸	۸۶۲۸۰۱۳۹۳
۲۵۱۸۹۶	۵۵۶۹۳	۱۶۱۸۲۶	۷۷۶۱۲	۴۱۳۷۲۲	۷۷۶۱۳ ^(۲) ۱۳۹۷

(۱) یک بهره برداری می تواند هم دارای اراضی زیرکشت و هم اراضی آیش باشد. با توجه به این موضوع تعداد کل

بهره برداری مساوی یا کوچکتر از جمع تعداد بهره برداری زیر کشت و تعداد بهره برداری آیش است.

(۲) براساس نتایج طرح آمارگیری زراعت ۱۳۹۷

مأخذ : مرکز آمار ایران. دفتر کشاورزی

۵-۶- تعداد بهره برداری و سطح کاشت محصولات زراعی در فضای باز برحسب نوع محصول به تفکیک شهرستان: ۱۳۹۳ (بهره برداری - هکتار)

گندم						شهرستان
سطح کاشت			تعداد بهره برداری ^(۱)			
دیم	آبی	جمع	دیم	آبی	جمع	
۶۱۷	۱۲۶۸۸۸	۱۲۷۵۰۶	۷۱۱	۴۰۹۱۰	۴۱۶۲۱	جمع.....
.	۱۷۶۹۸	۱۷۶۹۸	.	۲۱۴۵	۲۱۴۵	ارزوئییه.....
.	۱۷	۱۷	.	۲۴	۲۴	انار.....
۶۱	۳۴۵۵	۳۵۱۶	۱۰۵	۲۲۵۳	۲۳۵۸	بافت.....
۱۴۰	۴۳۰۴	۴۴۴۴	۱۰۸	۳۱۵۸	۳۲۶۶	بردسیر.....
.	۲۴۵۴	۲۴۵۴	.	۳۳۶۷	۳۳۶۷	بم.....
۷۴	۶۴۷۳	۶۵۴۷	۷۰	۳۰۷۵	۳۱۴۵	جیرفت.....
۴۱	۳۱۵۳	۳۱۹۴	۴۵	۱۹۵۱	۱۹۹۶	رابر.....
⊖	۳۰۲	۳۰۲	۱	۱۱۰۷	۱۱۰۸	راور.....
۱۰	۳۰	۴۰	۱۴	۱۵۰	۱۶۴	رفسنجان.....
.	۳۹۴۸۹	۳۹۴۸۹	.	۴۹۶۱	۴۹۶۱	رودبار جنوب.....
.	۱۸۰۸	۱۸۰۸	.	۶۳۴	۶۳۴	ریگان.....
۱۰۹	۷۷۸	۸۸۷	۱۴۶	۲۲۴۰	۲۳۸۶	زرنند.....
۱۶۳	۴۵۲۵	۴۶۸۸	۱۸۵	۳۸۸۷	۴۰۷۲	سیرجان.....
۱۸	۱۰۱۳	۱۰۳۱	۳۴	۱۲۲۰	۱۲۵۴	شهربابک.....
.	۴۱۶۸	۴۱۶۸	.	۱۷۱۰	۱۷۱۰	عنبرآباد.....
.	۲۴۴۱	۲۴۴۱	.	۶۶۷	۶۶۷	فاریاب.....
.	۸۷۸	۸۷۸	.	۶۳۵	۶۳۵	فهرج.....
.	۲۴۱۱۴	۲۴۱۱۴	.	۱۸۷۳	۱۸۷۳	قلعه گنج.....
۱	۴۰۵۰	۴۰۵۱	۳	۳۱۹۵	۳۱۹۸	کرمان.....
.	۳۳۸۰	۳۳۸۰	.	۹۷۷	۹۷۷	کوهبنان.....
⊖	۲۳۹	۲۳۹	⊖	۶۵۰	۶۵۰	کهنوج.....
.	۱۸۰۰	۱۸۰۰	.	۸۴۶	۸۴۶	منوجان.....
.	۳۱۹	۳۱۹	.	۱۸۵	۱۸۵	نرماشیر.....

۵-۶- تعداد بهره‌برداری و سطح کاشت محصولات زراعی در فضای باز برحسب نوع محصول به تفکیک شهرستان: آبان ۱۳۹۳ (دنباله)
(بهره‌برداری - هکتار)

جو						شهرستان
سطح کاشت			تعداد بهره‌برداری (۱)			
دیم	آبی	جمع	دیم	آبی	جمع	
۴۱۰۰	۳۴۰۲۶	۳۸۱۲۶	۲۲۴۲	۲۶۶۳۵	۲۸۸۷۷	جمع.....
.	۷۵۷	۷۵۷	.	۵۰۸	۵۰۸	ارزوئییه.....
.	۴	۴	.	۱۱	۱۱	انار.....
۸۱۳	۴۶۵۰	۵۴۶۳	۴۶۵	۳۶۳۱	۴۰۹۶	بافت.....
۵۰۹	۲۸۹۷	۳۴۰۶	۲۸۸	۲۷۰۷	۲۹۹۵	بردسیر.....
.	۳۱۰	۳۱۰	.	۶۶۴	۶۶۴	بم.....
۳۲۲	۲۱۵۳	۲۴۷۵	۸۳	۱۹۰۸	۱۹۹۱	جیرفت.....
۱۹۷۵	۲۰۶۵	۴۰۴۰	۹۵۵	۱۸۲۲	۲۷۷۷	رابر.....
.	۹۵	۹۵	.	۵۱۷	۵۱۷	راور.....
۷	۳۲	۳۹	۷	۱۳۳	۱۴۰	رفسنجان.....
.	۷۷۱۴	۷۷۱۴	.	۲۱۶۰	۲۱۶۰	رودبار جنوب.....
.	۷۰۰	۷۰۰	.	۴۶۹	۴۶۹	ریگان.....
۱۷	۲۳۲	۲۴۹	۳۰	۱۲۱۴	۱۲۴۴	زرند.....
۲۱۴	۳۳۷۵	۳۵۸۹	۲۱۰	۳۲۲۶	۳۴۳۶	سیرجان.....
۲۳۹	۷۴۷	۹۸۶	۱۹۸	۱۰۸۳	۱۲۸۱	شهربابک.....
.	۱۳۴۶	۱۳۴۶	.	۱۲۳۳	۱۲۳۳	عنبرآباد.....
.	۱۶۲	۱۶۲	.	۶۹	۶۹	فاریاب.....
.	۶۸۱	۶۸۱	.	۶۲۰	۶۲۰	فهرج.....
.	۲۰۴۲	۲۰۴۲	.	۷۰۶	۷۰۶	قلعه گنج.....
۴	۲۳۱۶	۲۳۲۰	۶	۲۴۸۲	۲۴۸۸	کرمان.....
.	۹۱۱	۹۱۱	.	۵۶۹	۵۶۹	کوهبنان.....
.	۵۴	۵۴	.	۲۶۶	۲۶۶	کهنوج.....
.	۶۸۲	۶۸۲	.	۵۴۶	۵۴۶	منوجان.....
.	۱۰۱	۱۰۱	.	۹۱	۹۱	نرماشیر.....

۶-۵- تعداد بهره‌برداری و سطح کاشت محصولات زراعی در فضای باز برحسب نوع محصول به تفکیک شهرستان: آبان ۱۳۹۳ (دنباله) (بهره‌برداری - هکتار)

سایر محصولات زراعی						شهرستان
سطح کاشت			تعداد بهره‌برداری (۱)			
دیم	آبی	جمع	دیم	آبی	جمع	
۳۷۲	۱۸۴۵۵۶	۱۸۴۹۲۸	۱۹۹	۶۴۸۷۱	۶۵۰۷۰	جمع.....
.	۱۲۲۸۶	۱۲۲۸۶	.	۱۸۵۸	۱۸۵۸	ارزوئییه.....
.	۱۶	۱۶	.	۱۷	۱۷	انار.....
⊙	۲۶۵۲	۲۶۵۲	۱	۲۳۸۵	۲۳۸۶	بافت.....
۱۲	۸۳۷۳	۸۳۸۵	۱۳	۳۷۰۳	۳۷۱۶	بردسیر.....
⊙	۱۳۹۷	۱۳۹۷	۱	۳۲۱۶	۳۲۱۷	بیم.....
۵	۲۰۷۴۱	۲۰۷۴۶	۸	۱۰۶۴۵	۱۰۶۵۳	جیرفت.....
۵۴	۱۴۶۵	۱۵۱۹	۹۲	۱۸۵۳	۱۹۴۵	رابر.....
.	۲۳۲	۲۳۲	.	۱۰۱۹	۱۰۱۹	راور.....
۴	۵۷	۶۱	۶	۲۹۹	۳۰۵	رفسنجان.....
۲۵۱	۷۱۳۴۲	۷۱۵۹۳	۳	۸۲۷۳	۸۲۷۶	رودبار جنوب.....
.	۳۹۳۴	۳۹۳۴	.	۲۲۳۰	۲۲۳۰	ریگان.....
۱۳	۳۵۸	۳۷۱	۲۴	۲۱۱۸	۲۱۴۲	زرنند.....
۲۳	۱۹۳۸	۱۹۶۱	۱۷	۱۸۵۱	۱۸۶۸	سیرجان.....
۱۰	۱۸۳۸	۱۸۴۸	۳۲	۲۴۳۱	۲۴۶۳	شهربابک.....
.	۱۷۴۲۱	۱۷۴۲۱	.	۶۰۷۲	۶۰۷۲	عنبرآباد.....
⊙	۵۹۱۰	۵۹۱۰	۱	۱۷۷۲	۱۷۷۳	فاریاب.....
.	۲۴۶۶	۲۴۶۶	.	۱۳۸۸	۱۳۸۸	فهرج.....
.	۱۲۳۰۰	۱۲۳۰۰	.	۲۳۴۶	۲۳۴۶	قلعه گنج.....
⊙	۴۲۴۳	۴۲۴۳	۱	۳۸۰۳	۳۸۰۴	کرمان.....
.	۹۰۳۸	۹۰۳۸	.	۴۳۴۹	۴۳۴۹	کوهبنان.....
.	۱۷۵	۱۷۵	.	۷۰۴	۷۰۴	کهنوج.....
.	۵۶۳۶	۵۶۳۶	.	۱۸۳۹	۱۸۳۹	منوجان.....
.	۷۳۸	۷۳۸	.	۷۰۰	۷۰۰	نرماشیر.....

(۱) یک بهره‌برداری می‌تواند هم دارای اراضی آبی و هم اراضی دیم باشد. با توجه به این موضوع تعداد کل بهره‌برداری

مساوی یا کوچکتر از مجموع تعداد بهره‌برداری آبی و تعداد بهره‌برداری دیم است.

مأخذ: مرکز آمار ایران، دفتر کشاورزی

۷-۵- تعداد بهره برداری، مساحت و نوع فعالیت گلخانه به تفکیک شهرستان: ۱۳۹۳
(بهره برداری-هکتار)

بهره برداری			مساحت	تعداد بهره برداری	شهرستان
کاشت گیاهان دائمی	کاشت گیاهان سالانه	تعداد بهره برداری گل و گیاهان زینتی			
۲۹	۱۹۰۴	۳۰	۱۲۲۳	۱۹۵۵	جمع.....
۰	۱۸	۰	۷	۱۸	ارزوئییه.....
۰	۷	۰	۲	۷	انار.....
۰	۲۵	۰	۱۳	۲۵	بافت.....
۱	۱	۲	۲	۳	بردسیر.....
۶	۱۹	۳	۵	۲۴	بم.....
۷	۱۳۰۸	۷	۷۸۶	۱۳۲۲	جیرفت.....
۰	۰	۰	۰	۰	رابر.....
۰	۳	۰	⊖	۳	راور.....
۱	۱۷	۰	۴	۱۸	رفسنجان.....
۱	۳	۱	۱۱	۵	رودبار جنوب.....
۱	۱	۰	⊖	۲	ریگان.....
۰	۱	۲	۱	۳	زرند.....
۰	۲۵	۲	۱۴	۲۷	سیرجان.....
۰	۲	۰	⊖	۲	شهربابک.....
۹	۳۶۱	۰	۲۶۶	۳۷۰	عنبرآباد.....
۰	۱	۰	⊖	۱	فاریاب.....
۰	۰	۰	۰	۰	فهرج.....
۰	۱۳	۰	۵	۱۳	قلعه گنج.....
۲	۳۵	۱۱	۳۲	۴۶	کرمان.....
۰	۳	۲	۰	۴	کوهبنان.....
۱	۵۵	۰	۵۱	۵۶	کهنوج.....
۰	۶	۰	۲۴	۶	منوجان.....
۰	۰	۰	۰	۰	نرماشیر.....

مأخذ: مرکز آمار ایران، دفتر کشاورزی

۸-۵- بهره برداری های دارای انواع دام در روز آمارگیری و تعداد دام آن ها برحسب جنس به تفکیک شهرستان: ۱۳۹۳ (بهره برداری-رأس-نفر)

تعداد گاو و گوساله			تعداد بهره برداری ^(۱)	شهرستان
ماده	نر	جمع		
۱۰۸۳۳۸	۳۳۹۵۲	۱۴۲۲۹۰	۱۶۸۴۶۳	جمع.....
۱۸۳۴	۶۳۵	۲۴۶۸	۵۴۷۰	ارزوئییه.....
۱۲۵۶	۴۷۲	۱۷۲۸	۱۰۶۳	انار.....
۱۰۷۸	۱۹۵	۱۲۷۳	۸۷۱۶	بافت.....
۵۹۴۴	۱۷۴۵	۷۶۸۹	۸۳۲۵	بردسیر.....
۲۷۷۷	۱۰۶۴	۳۸۴۱	۷۷۴۸	بم.....
۱۵۹۸۱	۶۳۶۵	۲۲۳۴۶	۱۷۹۰۴	جیرفت.....
۱۱۳۸	۳۱۷	۱۴۵۵	۵۸۶۳	رابر.....
۵۷۱	۳۲۴	۸۹۵	۳۸۴۵	راور.....
۲۷۷۹	۸۰۵	۳۵۸۴	۴۷۱۶	رفسنجان.....
۱۷۶۷۳	۵۱۶۴	۲۲۸۳۷	۱۴۹۰۶	رودبار جنوب.....
۲۱۸۰	۷۶۵	۲۹۴۵	۷۰۴۵	ریگان.....
۷۷۰	۳۵۸	۱۱۲۸	۸۲۴۵	زرنند.....
۲۳۲۴	۱۶۷۷	۴۰۰۱	۸۹۱۹	سیرجان.....
۷۲۱۸	۲۳۴۷	۹۵۶۵	۸۶۵۳	شهریابک.....
۷۵۵۷	۱۷۱۵	۹۲۷۲	۱۰۶۴۲	عنبرآباد.....
۳۱۹۴	۷۴۴	۳۹۳۸	۳۲۴۵	فاریاب.....
۱۹۲۶	۷۳۱	۲۶۵۷	۴۵۳۹	فهرج.....
۱۱۵۰۸	۲۹۴۴	۱۴۴۵۲	۷۷۷۷	قلعه گنج.....
۱۱۵۴۷	۳۲۳۳	۱۴۷۸۰	۱۱۷۹۲	کرمان.....
۲۹۲۸	۶۸۲	۳۶۱۰	۷۱۵۸	کوهبنان.....
۲۱۲	۹۵	۳۰۷	۲۱۸۱	کهنوج.....
۴۵۴۸	۱۰۳۰	۵۵۷۸	۶۶۸۸	منوجان.....
۱۳۹۵	۵۴۵	۱۹۴۰	۳۰۲۳	نرماشیر.....

۸-۵ بهره برداری‌های دارای انواع دام در روز آمارگیری و تعداد دام آن‌ها برحسب جنس به تفکیک

شهرستان: ۱۳۹۳ (دنباله) (بهره برداری-رأس-نفر)

تعداد بز و بزغاله			تعداد گوسفند و بره			شهرستان
ماده	نر	جمع	ماده	نر	جمع	
۱۱۶۸۱۱۰	۳۰۶۲۲۹	۱۴۷۴۳۳۴	۱۱۶۰۹۹۹	۳۰۱۵۹۸	۱۴۶۲۵۹۷	جمع.....
۵۲۰۰۶	۱۱۲۷۳	۶۳۲۷۹	۳۷۰۱۷	۶۶۲۱	۴۳۶۳۸	ارزوئییه.....
۲۱۳۲	۷۴۴	۲۸۷۶	۱۳۵۵۳	۳۰۷۱	۱۶۶۲۴	انار.....
۷۶۳۲۴	۱۵۹۹۱	۹۲۳۱۵	۸۹۸۴۳	۱۹۹۲۰	۱۰۹۷۶۳	یافت.....
۲۱۰۲۳	۳۹۹۵	۲۵۰۱۸	۷۲۲۹۱	۱۴۶۴۳	۸۶۹۳۴	بردسیر.....
۶۴۶۷۴	۲۳۸۶۲	۸۸۵۳۶	۲۴۹۰۰	۱۱۶۰۹	۳۶۵۰۹	بم.....
۱۶۹۹۹۵	۴۵۴۰۹	۲۱۵۴۰۴	۱۲۹۰۵۷	۳۶۱۳۹	۱۶۵۱۹۶	جیرفت.....
۶۴۴۹۲	۱۴۵۲۶	۷۹۰۱۷	۴۷۳۵۶	۱۱۷۳۳	۵۹۰۸۹	رابر.....
۱۵۶۶۱	۷۳۰۳	۲۲۹۶۴	۶۱۴۵	۴۳۹۸	۱۰۵۴۳	راور.....
۱۳۴۲۹	۳۷۴۳	۱۷۱۷۱	۴۶۳۸۶	۱۲۳۳۷	۵۸۷۲۳	رفسنجان.....
۶۹۲۹۹	۱۸۶۴۹	۸۷۹۴۸	۶۲۵۷۵	۱۹۴۶۹	۸۲۰۴۴	رودبار جنوب.....
۷۴۸۹۹	۲۰۷۶۱	۹۵۶۶۰	۲۳۳۱۲	۵۹۹۹	۲۹۳۱۱	ریگان.....
۲۵۸۹۵	۹۹۱۰	۳۵۸۰۵	۳۳۳۵۰	۱۰۸۳۲	۴۴۱۸۲	زرنند.....
۶۸۳۲۱	۱۱۸۱۰	۸۰۱۳۰	۱۴۸۴۱۲	۲۵۹۳۱	۱۷۴۳۴۳	سیرجان.....
۷۴۷۱۸	۲۰۷۲۱	۹۵۴۳۸	۲۲۶۶۰۲	۶۰۲۲۳	۲۸۶۸۲۵	شهربابک.....
۱۱۳۹۸۵	۳۳۲۸۰	۱۴۷۲۶۵	۳۵۶۸۵	۹۳۹۳	۴۵۰۷۸	عنبرآباد.....
۲۸۷۸۷	۷۰۴۳	۳۵۸۲۹	۸۲۹۸	۱۸۱۵	۱۰۱۱۳	فاریاب.....
۲۰۳۹۰	۵۷۵۶	۲۶۱۴۶	۱۴۰۴۹	۳۶۴۳	۱۷۶۹۲	فهرج.....
۷۲۰۳۷	۱۵۱۷۳	۸۷۲۱۰	۳۶۵۲۹	۷۳۳۴	۴۳۸۶۳	قلعه گنج.....
۴۲۸۳۲	۱۴۶۰۰	۵۷۴۳۲	۶۷۵۶۸	۲۲۶۱۴	۹۰۱۸۲	کرمان.....
۲۸۸۲۴	۶۵۱۹	۳۵۳۴۳	۱۶۳۸۱	۴۱۹۵	۲۰۵۷۵	کوهینان.....
۱۳۲۱۹	۳۲۱۳	۱۶۴۳۲	۳۶۳۴	۱۴۰۰	۵۰۳۴	کهنوج.....
۴۷۱۹۸	۷۲۸۱	۵۴۴۷۹	۷۱۸۴	۱۱۸۲	۸۳۶۵	منوجان.....
۷۹۷۰	۴۶۶۷	۱۲۶۳۷	۱۰۸۷۲	۷۰۹۷	۱۷۹۶۹	نرماشیر.....

(۱) در این طرح آمارگیری، امکان برآورد اطلاعات گاو میش و شتر به تفکیک همه استان‌ها میسر نگردید.

مأخذ: مرکز آمار ایران، دفتر کشاورزی

۹-۵- تعداد بهره برداری های دارای انواع دام و تعداد دام آن هادر روز آمارگیری (بهره برداری - رأس - نفر)

گاو و گوساله		بز و بزغاله		گوسفند و بره		شهرستان
دام	بهره برداری	دام	بهره برداری	دام	بهره برداری	
۲۶۱۹۹۸	۶۸۹۲۸	۲۶۴۲۴۰۶	۱۰۲۳۷۰	۱۸۱۸۹۶۸	۶۴۳۳۴ ۱۳۸۴
۲۱۸۶۹۴	۴۶۵۹۳	۲۰۱۹۷۲۶	۸۳۴۹۱	۱۴۵۲۸۵۶	۵۱۰۷۵ ۱۳۸۷
۲۴۱۴۷۷	۵۹۵۰۷	۲۷۵۵۲۲۵	۱۱۵۹۰۶	۱۹۹۳۳۵۹	۷۹۷۸۱ ۱۳۹۰
۱۴۲۲۸۷	۳۲۰۱۱	۸۴۰۸۶۱	۳۵۲۴۶	۷۴۷۲۷۹	۲۴۶۳۹ ۱۳۹۳
۱۲۶۹۱۲	۲۹۱۶۶	۱۸۳۷۱۴۰	۶۱۶۷۰	۱۶۴۱۲۵۳	۴۸۷۳۲ ۱۳۹۶

شتر و بچه شتر		گاو میش و بچه گاو میش		شهرستان
دام	بهره برداری	دام	بهره برداری	
۲۹۵۰۹	۹۰۵۳ ۱۳۸۴
...	۱۵۹۲ ۱۳۸۷
۷۴۱۴	۱۸۴۹ ۱۳۹۰
۱۲۰۰۰	۱۵۶۳	۱۱۲	۲۱ ۱۳۹۳
۱۲۹۷۰	۲۴۲۵	+	+ ۱۳۹۶

مأخذ: مرکز آمار ایران، دفتر کشاورزی.

۱۰-۵- تعداد بهره‌برداری‌های دارای دام برحسب تعداد دام شیردوشی شده و مقدار تولید شیر هر یک از انواع دام (بهره برداری-رأس- تن)

سال	مقدار کل تولید شیر	گوسفند			بز	
		بهره‌برداری	دام شیردوشی شده	مقدار تولید شیر	بهره‌برداری	دام شیردوشی شده
.....۱۳۸۴	۳۱۱۰۳۸	۵۳۲۵۰	۶۷۰۶۶۴	۲۳۰۴۵	۸۹۲۰۵	۳۹۹۸۳
.....۱۳۸۷	۱۸۱۱۴۷	۲۴۰۲۷	۲۶۳۲۱۰	۸۸۰۹	۶۵۶۲۰	۲۱۵۴۱
.....۱۳۹۰	۲۶۳۱۰۷	۳۹۹۹۵	۵۲۳۸۸۴	۱۶۳۳۳	۶۹۵۳۹	۱۹۸۸۱
.....۱۳۹۳	۱۵۶۲۰۹	۶۲۹۱۱	۵۶۰۸۷۵	۱۴۰۷۴	۶۵۰۷۲	۱۶۲۰۳
.....۱۳۹۶	۱۶۲۳۷۴	۳۴۸۰۷	۶۲۵۵۶۴	۲۰۰۶۰	۵۲۶۱۱	۳۰۲۸۵

سال	گاو		
	بهره‌برداری	دام شیردوشی شده	مقدار تولید شیر
.....۱۳۸۴	۵۹۰۸۳	۹۹۰۴۸	۲۴۸۰۱۰
.....۱۳۸۷	۳۸۳۸۱	۷۶۸۰۴	۱۵۰۷۹۷
.....۱۳۹۰	۵۰۵۹۹	۹۲۳۶۰	۲۲۶۸۹۲
.....۱۳۹۳	۲۵۱۳۵	۵۳۳۹۶	۱۲۵۹۳۲
.....۱۳۹۶	۲۶۲۲۰	۴۹۵۵۵	۱۱۲۰۲۹

مأخذ - مرکز آمار ایران. دفتر کشاورزی

۱۱-۵- تعداد بهره برداری های دارای دام سبک بر حسب تعداد دام و مقدار تولید پشم گوسفند، مو و کرک بز (بهره برداری-رأس-کیلوگرم)

سال	پشم گوسفند			مو و کرک بز	
	تعداد بهره برداری	تعداد دام پشم چینی شده	مقدار تولید پشم	تعداد دام مو و کرک چینی شده	مقدار مو و کرک
.....۱۳۸۴	۶۰۳۵۳	۱۲۲۶۹۲۵	۸۱۴۳۱۴	۶۵۵۲۶	۱۳۹۳۵۰۶
.....۱۳۸۷	۳۳۲۳۴	۷۸۳۲۱۶	۵۹۴۲۰۶	۳۷۲۸۲	۱۰۷۶۲۸
.....۱۳۹۰	۷۲۸۷۵	۱۴۷۸۹۹۰	۹۶۱۵۸۴	۵۶۳۴۴	۱۱۳۹۱۹۵
.....۱۳۹۳	۶۵۶۰۷	۱۶۶۲۶۹۸	۱۳۷۲۵۶۳	۶۱۶۳۸	۱۳۱۴۳۹۵
.....۱۳۹۶	۴۶۶۹۸	۱۲۶۲۱۲۱	۵۸۷۴۴۹	۳۷۴۵۰	۹۰۱۱۷۱

مأخذ - مرکز آمار ایران. (ر. پ). - مرکز آمار ایران. دفتر کشاورزی.

۱۲-۵- تعداد بهره برداری های دارای فعالیت باغداری و مقدار تولید محصولات باغی (بهره برداری - تن)

سال	تعداد بهره برداری های دارای فعالیت باغداری	تولید محصولات باغی
.....۱۳۸۶	۲۱۲۵۶۹	۱۸۸۲۱۳۴
.....۱۳۸۹	۱۸۳۸۵۸	۸۴۰۴۶۰
.....۱۳۹۴	۱۷۵۴۵۹	۱۲۳۸۱۸۱
.....۱۳۹۶	۱۷۳۹۸۳	۱۴۴۵۷۵۲
.....۱۳۹۸	۱۴۵۶۶۰	۱۷۳۵۵۴۹

مأخذ - مرکز آمار ایران. دفتر کشاورزی.

۱۳-۵- تعداد و مساحت بهره‌برداری‌های دارای باغ و قلمستان (بهره‌برداری- هکتار)

سال	کل باغ و قلمستان		کاشت ساده (تک محصولی)		کاشت مخلوط (چند محصولی)	
	تعداد بهره‌برداری ^(۱)	مساحت	تعداد بهره‌برداری	مساحت	تعداد بهره‌برداری	مساحت
.....۱۳۸۶	۱۹۹۰۳۰	۳۲۶۵۰۶	۱۵۶۲۶۲	۲۴۵۹۰۳	۵۲۴۲۴	۷۱۶۰۳
.....۱۳۸۹	۱۸۰۰۱۶	۲۹۸۶۲۲	۱۲۱۰۱۰	۲۲۶۲۹۱	۶۴۱۲۹	۷۲۳۳۱
.....۱۳۹۴	۱۷۴۵۹۷	۳۴۵۲۸۳	۱۲۳۲۲۵	۲۹۲۶۶۷	۵۸۲۰۴	۵۲۶۱۶
.....۱۳۹۶	۱۷۲۷۱۹	۳۶۲۴۵۹	۱۳۰۶۲۷	۳۰۶۶۴۳	۴۷۷۴۳	۵۵۸۱۶
.....۱۳۹۸	۱۳۷۸۱۶	۳۴۱۳۶۱	۹۶۳۳۵	۲۴۶۵۴۱	۴۵۸۸۹	۹۴۸۱۹

(۱) با توجه به این که یک بهره‌برداری می‌تواند همزمان شامل باغ و قلمستان ساده و مخلوط باشد، تعداد کل بهره‌برداری‌ها در صورت لزوم با جمع بهره‌برداری‌های دارای باغ و قلمستان ساده و باغ و قلمستان مخلوط برابر نیست.

مأخذ - مرکز آمار ایران. دفتر کشاورزی.

۱۴-۵- مرغداری‌های پرورش دهنده مرغ گوشتی برحسب وضع فعالیت و ظرفیت سالن‌ها^(۱)

سال	تعداد مرغداری			ظرفیت (هزار قطعه)	
	کل	فعال	غیر فعال	کل	دارای سیستم دانخوری اتوماتیک
.....۱۳۸۳	۷۰۶	۶۳۱	۷۵	۵۸۱۸	۹۸۰
.....۱۳۸۸	۶۷۴	۶۲۴	۵۰	۵۶۲۳	۰۰۰
.....۱۳۹۰	۶۷۴	۴۸۶	۱۸۸	۵۰۳۳	۱۴۴۵
.....۱۳۹۱	۷۴۷	۶۰۰	۱۴۷	۶۲۲۰	۱۵۲۷
.....۱۳۹۴	۷۴۷	۴۰۹	۳۳۸	۵۷۰۲	۲۵۵۹
.....۱۳۹۷	۷۵۷	۵۴۴	۲۱۳	♦♦♦	♦♦♦

(۱) منظور از ظرفیت سالن، تعداد مرغ و یا خروسی است که با توجه به امکانات و تأسیسات موجود، قابل پرورش می‌باشد. مأخذ - مرکز آمار ایران. دفتر کشاورزی.

۱۵-۵- مقدار ارزش انواع تولیدات مرغداری های پرورش دهنده مرغ گوشتی (تن-میلیون ریال)

سال	مرغ زنده پرورش یافته		مرغ حذفی ^(۱)		کود
	مقدار	ارزش	مقدار	ارزش	
۱۳۷۵.....	۲۰۸۷۶	۷۹۹۳۱۲	۵۱۹	۱۰۶۹	۱۹۶۳۸
۱۳۷۹.....	۲۱۹۲۸	۱۴۷۷۰۷	۳۸۱	۱۳۴۴	۲۱۳۵۲
۱۳۸۳.....	۲۷۷۶۶	۲۳۷۵۲۹	۲۴۴	۱۲۷۶	۲۰۶۶۵
۱۳۹۰.....	۳۶۰۲۷	۷۴۵۳۶۳	۴۱۴	۴۳۵۳	۲۳۳۸۰
۱۳۹۱.....	۴۰۱۳۷	۸۶۶۰۰۶	۲۸۹	۴۲۰۳	۲۷۷۰۷
۱۳۹۴.....	۳۶۶۵۰	۱۵۰۰۳۳۹	۳۴۳	۸۲۰۴	۲۴۸۰۹
۱۳۹۶.....	۲۰۹۰۳
۱۳۹۸.....	***	***	***	***	***

(۱) گوشت مرغ و خروس های حذفی که به دلایل مختلف از رده خارج می شوند و یا در پایان دوره بهره برداری به کشتارگاه انتقال می یابند و گوشت آنها قابل استفاده است.
 مأخذ - مرکز آمار ایران. دفتر کشاورزی.

۱۶-۵- مرغداری های پرورش دهنده مرغ تخمگذار و پولت بر حسب تعداد و ظرفیت سالن ها (۱)

سال	تعداد مرغداری	تعداد سالن	ظرفیت (هزار قطعه)
۱۳۸۵.....	۱۰	۴۶	۷۲۵
۱۳۸۸.....	۱۴	۵۱	۸۴۶
۱۳۹۰.....	۱۶	۵۰	۸۹۲
۱۳۹۱.....	۱۷	۴۶	۸۵۳
۱۳۹۴.....	۱۵	۵۱	۸۶۱
۱۳۹۷.....	۱۵	۵۰	۹۶۳
۱۳۹۹.....	***	***	***

(۱) منظور از ظرفیت سالن، تعداد مرغ و یا خروسی است که با توجه به امکانات و تاسیسات موجود سالن، در آن قابل پرورش است.

مأخذ - مرکز آمار ایران. (م.ر). دفتر کشاورزی

کود		مرغ حذفی ^(۱)		تخم مرغ خوراکی ^(۱)		سال و شهرستان
ارزش	مقدار	ارزش	مقدار	ارزش	مقدار	
۱۱۲۰	۱۰۸۷۱	۵۶۰	۲۷۵	۲۱۴۵۴	۵۹۰۹۱۳۷۷
۱۳۰۰	۹۹۹۱	۱۰۶۰	۲۰۲	۲۱۸۲۲	۶۰۸۰۱۳۷۹
۱۵۲۲	۱۰۸۵۵	۱۷۱۱	۵۱۶	۴۴۲۶۱	۹۰۵۱۱۳۸۱
۱۹۱۵	۷۹۵۸	۲۴۱۰	۳۹۲	۶۳۹۹۰	۱۰۲۵۳۱۳۸۴
۱۹۰۷	۷۹۵۸	۲۴۰۶	۳۹۲	۶۴۹۳۳	۳۹۶۴۰۱۳۸۵
۹۸۰۶	۱۶۰۹۷	۱۷۴۲	۱۳۳	۳۲۹۰۸۳	۱۴۰۶۲۱۳۹۰
۲۴۵۸۲	۱۸۴۱۷	۹۶۰۴	۳۳۲	۵۰۹۰۸۲	۱۴۴۹۷۱۳۹۶

۱- تخم مرغ خوراکی از سال ۱۳۸۷ به بعد شامل لینه و تخم مرغ شکسته می باشد.

۲- گوشت مرغ و خروس های حذفی به دلایل مختلف از رده خارج می شوند در پایان دوره بهره برداری به کشتارگاه انتقال می یابند، قابل استفاده است.

مأخذ - مرکز آمار ایران. دفتر کشاورزی.

۱۸-۵- تعداد و ظرفیت کشتارگاه های طیور فعال برحسب نوع کشتارگاه : ۱۳۹۹

کشتارگاه طیور		شهرستان
ظرفیت کشتار(قطعه در ساعت)	تعداد	
۱۳	۳۰۰۰۰	کل استان
۰	۰	ارزوئیه
۰	۰	انار
۱	۵۰۰۰	بافت
۱	۲۰۰۰	بردسیر
۱	۲۰۰۰	بم
۰	۰	جیرفت
۰	۰	رایر
۰	۰	راور
۲	۴۰۰۰	رفسنجان
۰	۰	رودبار جنوب
۰	۰	ریگان
۱	۲۰۰۰	زرند
۳	۶۰۰۰	سیرجان
۱	۲۰۰۰	شهربابک
۰	۰	عنبرآباد
۰	۰	فاریاب
۰	۰	فهرج
۰	۰	قلعه گنج
۳	۷۰۰۰	کرمان
۰	۰	کوهبنان
۰	۰	کهنوج
۰	۰	منوجان
۰	۰	نرماشیر

مأخذ: اداره کل جهاد کشاورزی شمال و جنوب استان کرمان

۱۹-۵- تعداد مراکز عرضه دام و فراورده‌های خام دامی: ۱۳۹۹

مراکز عرضه فراورده‌های خام دامی				مراکز عرضه دام		شهرستان
سایر	آبزیان	طیور	دام	سایر	دام	
۲۵۴۹	۱۴۰۴	۱۸۵	۱۱۹۲	۱۰۱	۴	کل استان
۵	۱۱	۶	۸	۰	۰	ارزوئیه
۲۲	۴۱	۰	۲۶	۴	۰	انار
۱۹۲	۱۴	۷	۳۰	۳	۰	بافت
۱۰	۲۲	۰	۱۸	۳	۰	بردسیر
۱۳۸	۴۳	۳۲	۱۱۲	۸	۰	بم
۲۸۰	۱۵	۴۰	۲۵	۵	۱	جیرفت
۳۰	۹	۰	۱۰	۳	۰	رابر
۳۱	۱۰	۰	۱۸	۵	۰	راور
۳۱۸	۲۲۸	۱۱	۸۰	۲۱	۰	رفسنجان
۷۰	۰	۶	۱	۰	۱	رودبار جنوب
۱۰	۱۴	۸	۲	۰	۰	ریگان
۳۲	۳۰	۰	۶۰	۰	۰	زرنند
۳۹۹	۶۰۱	۶	۳۳۹	۱۷	۰	سیرجان
۳۱	۴۸	۰	۴۵	۳	۰	شهر بابک
۱۲۵	۰	۱۰	۵	۰	۱	عنبرآباد
۵۰	۰	۵	۲	۰	۰	فاریاب
۳	۸	۴	۳	۰	۰	فهرج
۱۲۰	۰	۸	۱	۰	۰	قلعه گنج
۴۳۳	۲۸۹	۱۰	۳۸۴	۲۵	۰	کرمان
۱۰	۶	۰	۸	۱	۰	کوهینان
۱۶۰	۴	۱۵	۹	۳	۱	کهنوج
۶۰	۰	۱۱	۲	۰	۰	منوجان
۲۰	۱۱	۶	۴	۰	۰	نرماشیر

مأخذ: اداره کل دامپزشکی شمال و جنوب استان کرمان

۲۰-۵- تعداد پست های قرنطینه دامی: ۱۳۹۹

داخلی	مرزی	جمع	سال و شهرستان
۱	*	۱	کل استان
.	.	.	ارزوئیه
.	.	.	انار
.	.	.	بافت
.	.	.	بردسیر
.	.	.	بم
.	.	.	جیرفت
.	.	.	رابر
.	.	.	راور
.	.	.	رفسنجان
.	.	.	رودبار جنوب
.	.	.	ریگان
.	.	.	زرنند
.	.	.	سیرجان
.	.	.	شهر بابک
.	.	.	عنبرآباد
.	.	.	فاریاب
.	.	.	فهرج
.	.	.	قلعه گنج
۱	.	۱	کرمان
.	.	.	کوهبنان
.	.	.	کهنوج
.	.	.	منوجان
.	.	.	نرماشیر

*در حال حاضر تنها پست قرنطینه دام فعال استان پست قرنطینه راین می باشد.

مأخذ- اداره کل دامپزشکی شمال و جنوب استان کرمان

۵-۲۱- تعداد و ظرفیت گاوداری‌های صنعتی فعال برحسب نوع فعالیت (رأس)

ظرفیت ^(۱)	تعداد	سال و شهرستان
۱۸۱۲۵	۱۳۱ ۱۳۷۵
۳۰۱۹۳	۱۶۴ ۱۳۷۹
۲۳۹۸۷	۳۲۴ ۱۳۸۶
۵۷۷۴۲	۶۵۴ ۱۳۸۹
۷۹۸۸۸	۶۲۱ ۱۳۹۲
۸۳۰۹۲	۵۹۴ ۱۳۹۵
۸۳۱۸۲	۶۴۵ ۱۳۹۸
۷۱۵۰۷	۵۳۲ تولید شیر
۱۱۶۷۵	۱۱۳ منحصراً پرواربندی

۱) منظور از ظرفیت کل تعداد رأس دامی است که با توجه به تاسیسات و امکانات موجود قابل نگهداری است.
 مأخذ - مرکز آمار ایران، دفتر کشاورزی

۵-۲۲- تعداد گاو و گوساله گاوداری‌های صنعتی فعال در روز آمارگیری بر حسب نژاد (رأس)

گاو و گوساله موجود در گاوداری‌های تولید کننده شیر				گاو و گوساله موجود در کل گاوداری‌ها				سال و شهرستان
بومی	آمیخته	اصیل	جمع کل	بومی	آمیخته	اصیل	جمع کل	
۵۶	۸۱۷۵		۸۲۳۱	۱۱۲	۸۵۹۵		۸۷۰۷ ۱۳۷۵
...	۰	۱۱۸۷۵		۱۱۸۷۵ ۱۳۷۹
۲۹	۳۱۶۰	۲۰۶۹۴	۲۳۸۸۳	۲۹	۳۱۶۰	۲۰۷۹۹	۲۳۹۸۸ ۱۳۸۶
...	۲۸۵	۳۸۵۲	۲۸۱۴۵	۳۲۲۸۲ ۱۳۸۹
۴۶۸	۱۲۶۵	۳۲۵۳۹	۳۴۲۷۲	۱۰۷۵	۲۰۳۰	۳۴۴۹۱	۳۷۵۹۶ ۱۳۹۲
۶۶۶	۱۰۴۶	۲۸۳۳۵	۳۰۰۴۸	۷۵۱	۲۸۸۷	۲۹۵۵۶	۳۳۱۹۴ ۱۳۹۵
۶۲	۱۰۸۳۱	۲۷۲۲۴	۲۸۳۳۶۹	۱۷۲	۲۰۰۹	۲۹۱۲۳	۳۱۳۰۴ ۱۳۹۸

- لازم به ذکر است برای سالهای ۱۳۷۵ و ۱۳۷۹ تعداد گاوهای اصیل و آمیخته به صورت توأم ذکر شده است.
 مأخذ - مرکز آمار ایران. (ر. پ).
 - مرکز آمار ایران، دفتر کشاورزی

۳۳-۵- مقدار و ارزش تولید شیر و کود گاوداری های صنعتی

کود		شیر		سال و شهرستان
کل گاوداری ها		ارزش (میلیون ریال)	مقدار (صد تن)	
ارزش (میلیون ریال)	مقدار (صد تن)			
۷۷۹	۲۵۳	۶۸۹۶	۱۲۰۱۳۷۴
۱۳۰۷	۱۷۰	۲۳۲۰۸	۲۰۱۱۳۷۸
۱۰۱۳۰	۵۶۱	۱۲۴۴۲۰	۴۶۷۱۳۸۵
...	...	۸۶۲۷۴	۵۴۳۱۳۸۸
۲۵۵۸۳	۶۷۳	۷۵۴۶۰۵	۹۹۵۱۳۹۲
۴۷۰۱۷	۴۷۲	۸۸۷۳۷۰	۸۱۵۱۳۹۴
♦♦♦♦	♦♦♦♦	♦♦♦♦	۷۲۱۱۳۹۷

مأخذ - مرکز آمار ایران. (ر. پ).

- مرکز آمار ایران. دفتر کشاورزی

۲۴-۵- تعداد و وزن لاشه قابل مصرف انواع دام ذبح شده در کشتارگاه‌های رسمی (لاشه-کیلوگرم)

بز و بزغاله		گوسفند و بره		جمع		سال و شهرستان
وزن	تعداد	وزن	تعداد	وزن	تعداد	
۱۴۳۰۰۴۷	۱۴۲۴۶۳	۲۲۸۹۲۹۰	۱۹۰۴۷۱	۸۷۲۵۴۳۰	۳۷۲۴۷۸ ۱۳۸۰
۱۰۲۰۶۴۹	۹۱۹۷۰	۲۰۱۸۰۱۴	۱۵۷۰۲۴	۸۲۷۷۵۰۶	۲۸۳۴۳۳ ۱۳۸۵
۸۴۴۴۳۰	۶۳۶۱۲	۲۰۰۲۵۷۰	۱۳۰۳۹۲	۱۰۷۹۱۰۸۹	۲۳۷۸۴۵ ۱۳۹۰
۱۳۸۷۵۸۸	۱۲۰۰۸۳	۲۹۸۷۸۷۶	۲۱۷۴۰۵	۱۰۹۷۱۰۷۵	۳۷۹۶۲۲ ۱۳۹۵
۱۴۱۱۹۲۳	۱۲۰۶۲۲	۲۴۵۰۸۶۰	۱۶۵۰۶۶	۱۰۲۸۱۹۰۱	۳۲۴۷۴۲ ۱۳۹۶
۱۱۹۱۸۱۴	۱۰۸۰۲۹	۱۷۱۹۲۶۸	۱۱۵۶۵۴	۷۵۳۵۵۹۴	۲۵۳۳۰۳ ۱۳۹۷
۹۱۶۵۷۶	۷۸۱۲۷	۱۴۸۸۸۰۹	۹۲۳۵۸	۶۲۴۱۴۲۸	۱۹۲۲۵۲ ۱۳۹۸
۱۵۲۳۶۱۱	۱۱۸۸۸۴۹	۲۰۰۲۴۸۶	۱۱۹۹۰۱	۹۶۱۲۰۲۳	۳۷۱۵۴۱ ۱۳۹۹
x	x	x	x	x	x ارزوئیه
۲۸۹۹	۱۷۱	۳۳۶۲۷	۱۴۴۴	۱۱۸۶۵۰	۱۹۵۴ انار
۵۴۹۷۴	۳۸۶۳	۵۸۰۸۸	۳۸۱۶	۱۸۵۷۷۲	۸۲۱۹ یافت
... بردسیر
۶۱۲۳۰	۴۰۸۲	۲۷۳۱۹	۱۶۰۷	۶۰۰۰۱۹	۸۶۵۶ بم
۴۳۸۰۲	۳۱۹۰	۱۶۱۸۷	۱۰۸۷	۴۱۱۶۳۹	۶۷۸۹ چیرفت
۱۷۷۰۰	۱۱۸۰	۱۱۹۰۵	۵۹۶	۵۹۶۱۵	۲۰۲۶ رابره
۱۲۱۰۹	۴۲۵	۴۹۳۱۷	۱۳۰۸	۲۴۵۹۸۲	۲۲۹۵ راور
.	.	۱۵۳۴۹	۹۶۸	۴۱۲۰۹	۱۱۰۶ رفسنجان
x	x	x	x	x	x رودبار جنوب
x	x	x	x	x	x ریگان
... زرنند
۶۲۵۴۱	۴۱۱۷	۳۴۹۷۰۰	۲۰۷۱۸	۱۲۲۹۷۶۶	۲۸۳۸۵ سیرجان
۳۹۴۱۱	۲۷۶۲	۱۶۶۸۱۲	۹۳۸۴	۵۲۷۱۱۸	۱۳۹۷۱ شهرابک
۴۲۶۴	۲۵۷	۱۲۳۶	۱۰۳	۳۵۴۷۰	۷۰۹ عنبرآباد
x	x	x	x	x	x فاریاب
x	x	x	x	x	x فهرج
x	x	x	x	x	x قلعه گنج
۱۰۰۹۹۲۸	۸۴۲۳۶	۶۹۴۹۷۴	۴۶۷۱۶	۳۵۰۰۶۶۲	۱۴۲۳۴۲ کرمان
۴۷۱۸	۴۱۳	۸۹۹۵	۵۷۹	۲۹۵۱۰	۱۱۰۴ کوهبنان
۸۶۴۴	۷۱۲	۳۷۳۸	۲۶۷	۱۴۲۵۴۲	۱۹۱۲ کهنو
x	x	x	x	x	x منوجان
x	x	x	x	x	x نرماشیر
۲۰۰۳۹۱	۱۳۳۴۱	۵۶۵۳۳۹	۳۱۳۰۸	۲۴۸۴۰۶۹	۵۲۰۷۲ سایر کشتارگاه ها

۵- کشاورزی، جنگلداری و شیلات

۲۳۵

۲۴-۵- تعداد و وزن لاشه قابل مصرف انواع دام ذبح شده در کشتارگاه‌های رسمی (دنباله) (لاشه-کیلوگرم)

شتر و بچه شتر		گاو میش و بچه گاو میش		گاو و گوساله		سال و شهرستان
وزن	تعداد (نفر)	وزن	تعداد	وزن	تعداد	
۴۰۰۲۶۱	۲۷۴۹	.	.	۴۶۰۵۸۳۲	۲۶۷۹۵(۱)۱۳۸۰
۲۹۳۶۱۰	۲۰۶۸	.	.	۴۹۴۴۹۳۳	۳۲۳۶۹(۱)۱۳۸۵
۴۶۴۴۲۶	۲۶۲۴	.	.	۷۴۷۹۶۶۳	۴۱۲۱۷۱۳۹۰
۷۰۷۷۸۵	۴۶۵۰	.	.	۵۸۱۷۸۲۶	۳۷۴۸۴۱۳۹۵
۱۰۴۰۸۵۹	۶۱۰۰	.	.	۵۳۷۸۲۵۹	۳۲۹۵۴۱۳۹۶
۵۹۵۲۴۶	۴۰۸۵	.	.	۴۰۲۹۲۶۶	۲۵۵۳۵۱۳۹۷
۵۹۱۵۰۷	۳۹۴۷	.	.	۳۲۴۴۵۳۶	۱۷۸۲۰۱۳۹۸
۶۱۱۲۹۸۴	۳۷۹۵	*	*	۵۴۷۳۹۴۲	۲۸۹۹۶۱۳۹۹
x	x	x	x	x	xارزوئییه
۱۵۳۳۷	۸۳	.	.	۶۶۷۸۷	۲۵۶انار
۱۵۴۴۰	۱۱۵	.	.	۵۷۲۷۰	۴۲۵بافت
...بردسیر
۳۷۱۷۰	۱۷۷	.	.	۴۷۴۳۰۰	۲۷۹۰بم
۱۵۹۶۰	۱۱۴	.	.	۳۳۵۶۹۰	۲۳۹۸جیرفت
۵۷۶۰	۴۸	.	.	۲۴۲۵۰	۲۰۲رابر
۴۳۹۲۰	۱۵۰	.	.	۱۴۰۷۳۶	۴۱۲راور
۸۴۰۰	۵۴	.	.	۱۷۴۶۰	۸۴رفسنجان
x	x	x	x	x	xرودبار جنوب
x	x	x	x	x	xریگان
...زرند
۸۶۷۲۵	۵۲۸	.	.	۷۳۰۸۰۰	۳۰۲۲سیرجان
۷۹۱۰۵	۴۰۸	.	.	۲۴۱۷۹۰	۱۴۱۷شهربابک
.	.	.	.	۲۹۹۷۰	۲۴۹عنبرآباد
x	x	x	x	x	xفاریاب
x	x	x	x	x	xفهرج
x	x	x	x	x	xقلعه گنج
۱۹۳۲۰۰	۱۴۱۱	.	.	۱۶۰۲۵۶۰	۹۹۷۹کرمان
۳۶۰	۳	.	.	۱۵۴۳۷	۱۰۹کوهبنان
۳۷۴۰	۳۱	.	.	۱۲۶۴۲۰	۹۰۳کهنوج
x	x	x	x	x	xمنوجان
x	x	x	x	x	xنرماشیر
۱۰۷۸۶۷	۶۷۳	.	.	۱۶۱۰۴۷۲	۶۷۵۰سایر کشتارگاه ها

(۱) شامل آمار کشتارگاه های خصوصی که با مجوز سازمان دامپزشکی فعالیت کشتار دام داشته اند نیز است.

مأخذ- مرکز آمار ایران. دفتر کشاورزی.

(هکتار)

۲۵-۵- سطح زیر کشت محصولات سالانه ودائمی

سطح زیر کشت محصولات سالانه			جمع کل	سال و شهرستان
دیم	آبی	جمع		
.	۲۸۹۶۱۱	۲۸۹۶۱۱	۷۷۷۴۱۴ ۱۳۹۰-۹۱
.	۳۱۰۳۷۳	۳۱۰۳۷۳	۷۸۱۲۰۶ ۱۳۹۲-۹۳
.	۲۹۵۸۵۲/۴	۲۹۵۸۵۲/۴	۶۹۱۱۰۰ ۱۳۹۳-۹۴
.	۲۸۷۳۲۴	۲۸۷۳۲۴	۶۸۶۶۹۹/۷ ۱۳۹۴-۹۵
.	۲۷۹۹۹۶/۲	۲۷۹۹۹۶/۲	۶۷۷۱۶۹/۸ ۱۳۹۵-۹۶
.	۲۸۱۲۳۱	۲۸۱۲۳۱	۶۷۹۰۶۶ ۱۳۹۶-۹۷
.	۲۸۷۶۱۶/۱	۲۸۷۶۱۶/۱	۶۸۸۲۳۰/۱ ۱۳۹۷-۹۸
+	۲۸۳۹۹۳/۴	۲۸۳۹۹۳/۴	۶۸۶۱۵۲/۲۵ ۱۳۹۸-۹۹
.	۳۹۸۲۰	۳۹۸۲۰	۴۴۳۹۴ ارزوئیه
.	۳۸	۳۸	۱۷۷۹۱ انار
.	۱۲۶۴۲	۱۲۶۴۲	۲۴۵۸۹ بافت
.	۲۲۹۴۹	۲۲۹۴۹	۳۸۱۳۵ بردسیر
.	۵۷۴۴	۵۷۴۴	۲۰۱۹۶ بم
.	۲۹۸۳۴/۷	۲۹۸۳۴/۷	۵۸۲۲۵/۹۷ جیرفت
.	۲۹۰۹	۲۹۰۹	۹۳۲۰ رابر
.	۱۵۳۶	۱۵۳۶	۱۱۵۹۷ راور
.	۲۴۹	۲۴۹	۶۵۸۵۰ رفسنجان
.	۴۹۱۶۰/۴	۴۹۱۶۰/۴	۵۸۷۴۴/۱۲ رود بار جنوب
.	۳۵۵۵	۳۵۵۵	۹۸۸۸ ریگان
.	۱۹۴۹	۱۹۴۹	۳۲۷۱۹ زرنند
.	۶۶۶۸	۶۶۶۸	۵۸۲۷۶ سیرجان
.	۴۱۶۰	۴۱۶۰	۲۱۱۲۶ شهر بابک
.	۱۲۶۶۹/۲	۱۲۶۶۹/۲	۳۳۷۳۸/۵۷ عنبرآباد
.	۱۶۵۵۲/۸	۱۶۵۵۲/۸	۱۹۶۰۴/۴۱ فاریاب
.	۳۷۹۵	۳۷۹۵	۱۱۰۲۳ فهرج
.	۲۳۳۲۸/۸	۲۳۳۲۸/۸	۳۱۵۱۸/۴۳ قلعه گنج
.	۱۱۰۰۳	۱۱۰۰۳	۵۷۸۱۳ کرمان
.	۱۴۲۰	۱۴۲۰	۳۹۱۹ کوهبنان
.	۱۷۲۰۱/۳	۱۷۲۰۱/۳	۲۲۶۲۲/۸۲ کهنوچ
.	۱۱۰۲۱/۲	۱۱۰۲۱/۲	۲۱۱۷۱/۹۳ منوجان
.	۵۷۸۸	۵۷۸۸	۱۳۸۹۰ نرماشیر

۲۵-۵- سطح زیر کشت محصولات سالانه و دائمی (دنباله) (هکتار)

سطح زیر کشت باغات غیر مثمر			سطح زیر کشت باغات مثمر			سال و شهرستان
بارور	نهال	جمع	بارور	نهال	جمع	
۵۱۷۶	۱۱۸۶	۶۳۶۲	۴۳۸۲۰۱	۴۹۳۸۴	۴۸۷۵۸۵۱۳۹۱-۹۲
۵۳۰۶	۱۲۰۲	۶۵۰۸	۴۱۶۴۱۵	۴۷۹۱۰	۴۶۴۳۲۵۱۳۹۲-۹۳
۵۳۰۶	۶۵۹	۵۱۵۹	۳۵۷۸۲۱/۱	۳۲۲۶۷/۵	۳۹۰۰۸۸/۶۱۳۹۳-۹۴
۴۳۳۵	۶۳۷	۴۹۷۲	۳۶۰۰۲۳/۶	۳۱۳۸۰/۱	۳۹۱۴۰۳/۷۱۳۹۴-۹۵
۴۳۴۶	۵۵۳	۴۸۹۹	۳۶۱۲۵۳/۷	۳۱۰۲۱/۳	۳۹۲۳۷۴/۶۱۳۹۵-۹۶
۴۳۴۶	۵۵۳	۴۸۹۹	۳۶۲۵۲۹	۳۰۴۰۷	۳۹۲۹۳۶۱۳۹۶-۹۷
۴۳۴۶	۶۳۷	۴۹۸۳	۳۶۴۸۰۹/۷۹	۳۰۸۲۱/۶	۳۹۵۶۳۱/۳۹۱۳۹۷-۹۸
۴۳۶۴	۶۳۷	۵۰۰۱	۳۶۱۷۷۴۵/۱۶	۲۹۷۱۲/۶۹	۳۹۷۴۵۷/۸۵۱۳۹۸-۹۹
.	.	.	۲۸۹۳	۱۶۸۱	۴۵۷۴ارزوئیه
.	.	.	۱۶۹۱۵	۸۳۸	۱۷۷۵۳انار
۷۶	۳۲	۱۰۸	۱۰۳۴۷	۱۴۹۲	۱۱۸۳۹بافت
۱۰۴۷	۱۷۰	۱۲۱۷	۱۱۹۰۲	۲۰۶۷	۱۳۹۶۹بردسیر
.	۱۱۴	۱۱۴	۱۳۱۴۶	۱۱۹۲	۱۴۳۳۸بیم
۲۴۵	۴۹	۲۹۴	۲۵۸۶۳/۵۵	۲۲۳۳/۷۲	۲۸۰۹۷/۲۷جیرفت
.	.	.	۴۹۱۰	۱۸۰۱	۶۷۱۱رابر
.	.	.	۹۳۵۲	۷۰۹	۱۰۰۶۱راور
۴۵۶	.	۴۵۶	۶۴۶۳۴	۵۱۱	۶۵۱۴۵رفسنجان
۵۸	۱۰	۶۸	۹۱۵۱/۷۲	۳۶۴	۹۵۱۵/۷۲رود بار جنوب
.	.	.	۵۲۷۱	۱۰۶۲	۶۳۳۳ریگان
۱۹۰	۵۰	۲۴۰	۲۷۸۳۷	۲۶۹۳	۳۰۵۳۰زرند
۲۰۴	۲۲	۲۲۶	۴۹۹۴۸	۱۴۳۴	۵۱۳۸۲سیرجان
.	.	.	۱۴۷۴۶	۲۲۲۰	۱۶۹۶۶شهربابک
۸۳	۳۶	۱۱۹	۱۸۸۱۳/۵۲	۲۱۳۶/۸۵	۲۰۹۵۰/۳۷عنبرآباد
۸	۶	۱۴	۲۸۰۵/۲۵	۳۳۲/۳۶	۳۰۳۷/۶۱فاریاب
.	.	.	۵۷۴۸	۱۴۸۰	۷۲۲۸فهرج
۱۸	۸	۲۶	۷۹۲۹/۹۳	۲۳۳/۷	۸۱۶۳/۶۳قلعه گنج
۱۹۲۰	.	۱۹۲۰	۴۱۸۹۵	۲۹۹۵	۴۴۸۹۰کرمان
۱۰	۱۰۰	۱۱۰	۲۲۵۷	۱۳۲	۲۳۸۹کوهبنان
۱۲	۱۰	۲۲	۴۹۷۸/۱۶	۴۲۱/۳۶	۵۳۹۹/۵۲کهنوج
۳۷	۹	۴۶	۹۱۱۹/۰۳	۹۸۵/۷	۱۰۱۰۴/۷۳منوجان
.	۲۱	۲۱	۷۲۸۳	۷۹۸	۸۰۸۱نرماشیر

مأخذ- اداره کل جهاد کشاورزی شمال و جنوب استان کرمان

۲۶-۵- متوسط هزینه تولید محصولات کشاورزی در یک هکتار به تفکیک زمین و مراحل مختلف

کاشت، داشت و برداشت در سال زراعی (ریال)

۱۳۹۰-۹۱					محصول
برداشت	داشت	کاشت	زمین	جمع	
۶۲۸۲۳۰۰	۱۱۸۶۴۴۰۰	۱۴۰۴۰۰۳۰	۸۳۶۷۵۲۰	۴۰۵۵۴۲۵۰	گندم آبی
۶۴۵۰۷۵۰	۹۶۹۰۹۵۰	۱۲۰۲۵۷۶۰	۷۵۳۱۲۹۰	۳۵۶۹۸۷۵۰	جو آبی
۴۱۷۹۸۲۰	۱۹۲۳۲۲۷۰	۱۶۸۵۸۹۷۰	۹۲۰۶۶۷۰	۴۹۴۷۷۷۳۰	ذرت دانه ای
۳۵۷۵۱۱۳۰	۱۷۹۲۹۵۴۰	۷۷۲۱۹۲۶۰	۲۰۳۷۹۵۵۰	۱۵۱۲۷۹۴۸۰	سیب زمینی
۴۶۹۳۷۵۰	۹۹۳۴۹۹۰	۲۰۹۱۲۵۰	۲۲۳۱۲۵۰	۱۸۹۵۱۲۴۰	پنبه

۱۳۹۴-۹۵					محصول
برداشت	داشت	کاشت	زمین	جمع	
۴۵۰۰۰۰۰	۹۵۵۰۰۰۰	۱۵۳۵۰۰۰۰	۹۸۰۰۰۰۰	۳۹۲۰۰۰۰۰	گندم آبی
۴۰۳۶۴۶۷	۸۳۹۳۷۸۷	۱۳۳۱۰۱۹۲	۹۷۰۵۸۱۷	۳۵۴۴۶۳۲۳	جو آبی
۵۳۴۰۹۵۹	۱۰۲۳۳۶۸۱	۱۵۵۸۴۵۶۱	۱۰۹۷۵۸۳۳	۴۲۱۳۵۰۳۴	ذرت دانه ای
۵۸۲۶۶۴۳۷	۴۰۹۱۰۵۷۹	۹۷۵۱۳۰۳۶	۴۱۱۰۳۲۸۵	۲۳۷۷۹۳۳۳۷	سیب زمینی
۶۶۳۹۸۶	۱۱۴۴۳۱۵	۳۱۹۶۴۲	۸۹۳۰۸۹	۳۰۲۱۰۳۲	پنبه

۱۳۹۵-۹۶					محصول
برداشت	داشت	کاشت	زمین	جمع	
۷۳۰۰۰۰۰	۳۱۰۵۰۰۰۰	۱۸۰۴۰۰۰۰	۱۰۸۹۰۰۰۰	۶۷۲۸۰۰۰۰	گندم آبی
۶۳۸۰۰۰۰	۲۴۵۰۰۰۰۰	۱۷۳۰۰۰۰۰	۱۰۸۶۵۰۰۰	۵۹۰۴۵۰۰۰	جو آبی
۶۴۰۰۰۰۰	۲۸۳۰۰۰۰۰	۱۶۸۴۰۰۰۰	۱۰۸۱۰۰۰۰	۶۲۳۵۰۰۰۰	ذرت دانه ای
۵۹۳۰۰۰۰۰	۴۵۳۰۰۰۰۰	۱۴۴۹۳۰۰۰۰	۴۶۵۰۰۰۰۰	۲۹۶۰۳۰۰۰۰	سیب زمینی
۴۰۰۰۰۰۰	۵۵۰۰۰۰۰	۸۵۰۰۰۰۰	۸۰۰۰۰۰۰	۲۶۰۰۰۰۰	پنبه

۲۶-۵- متوسط هزینه تولید محصولات کشاورزی در یک هکتار به تفکیک زمین و مراحل مختلف

کاشت، داشت و برداشت در سال زراعی (دنباله) (ریال)

۱۳۹۶-۹۷					محصول
برداشت	داشت	کاشت	زمین	جمع	
۸۲۵۹۹۰۵	۳۶۱۲۵۱۲۶	۲۱۱۴۹۲۲۵	۱۲۳۶۱۹۹۶	۷۷۸۹۶۲۵۲	گندم آبی
۶۵۶۱۲۳۴	۲۷۶۸۱۴۲۸	۱۹۰۵۸۱۹۹	۱۱۳۴۷۰۵۴	۶۴۶۵۴۹۱۵	جو آبی
۷۴۹۱۲۰۹	۳۵۴۳۸۳۶۲	۲۰۹۰۸۶۷۵	۱۲۳۶۴۱۰۸	۷۶۲۰۲۳۵۴	ذرت دانه ای
۶۹۸۰۲۴۱۰	۵۸۸۵۷۴۷۲	۱۹۰۶۱۷۳۵۰	۵۵۳۸۱۳۱۳	۳۷۴۶۶۵۵۴۵	سیب زمینی
۱۳۳۶۶۶۷	۱۸۱۳۳۸۷	۴۳۹۱۶۷	۳۸۳۳۳۴	۴۰۳۲۵۵۵	پنبه

۱۳۹۷-۹۸					محصول
برداشت	داشت	کاشت	زمین	جمع	
۹۵۹۷۸۱۷۷	۴۲۸۳۷۶۶۴	۲۹۴۱۳۹۹۳	۳۰۴۷۰۵۹۵	۱۱۲۳۲۰۱۲۹	گندم آبی
۹۲۲۹۶۰۴	۲۷۲۳۴۹۵۶	۲۷۰۹۵۶۵۹	۲۵۴۵۱۱۷۰	۸۹۰۱۱۳۸۹	جو آبی
۱۲۳۷۸۵۷۲	۴۵۳۹۴۸۷۱	۳۲۵۴۶۲۷۸	۳۰۴۷۳۳۴۰	۱۲۰۷۹۳۰۶۱	ذرت دانه ای
۱۵۱۵۴۳۱۳۳	۶۲۲۶۴۷۱۴	۲۹۷۷۲۲۵۵۵	۷۰۵۰۴۸۰۷	۵۸۲۰۳۵۲۰۹	سیب زمینی
۱۷۳۷۶۶۷	۲۴۳۵۴۰۳	۵۷۰۹۱۷	۴۹۸۳۳۴	۵۲۴۲۳۲۱	پنبه

۱۳۹۸-۹۹					محصول
برداشت	داشت	کاشت	زمین	جمع	
۱۶۱۶۵۸۶۰	۷۹۱۱۹۶۹۵	۵۶۶۴۵۷۸۶	۴۵۹۱۷۶۶۰	۱۹۷۸۴۹۰۰۱	گندم آبی
۱۳۴۲۲۷۲۸	۴۱۷۴۵۱۶۴	۵۱۴۱۵۰۳۵	۳۵۸۷۹۷۸۲	۱۴۲۴۶۲۷۰۹	جو آبی
۱۴۲۳۸۲۱۵	۷۰۶۸۱۲۴۸	۵۷۵۴۲۹۹۲	۴۵۹۲۳۰۱۳	۱۸۸۳۸۵۴۶۸	ذرت دانه ای
۲۲۲۰۳۴۱۰۹	۱۲۷۱۷۳۶۹۲	۴۰۹۸۲۲۴۸۲	۱۵۰۹۸۴۳۷۴	۹۱۰۰۱۴۶۵۷	سیب زمینی
۳۳۸۱۴۵۱	۴۷۴۹۰۳۶	۱۱۱۳۲۸۸	۹۷۱۷۵۱	۱۰۲۲۲۵۲۶	پنبه

مأخذ- اداره کل جهاد کشاورزی شمال و جنوب استان کرمان

۲۷-۵- سطح زیر کشت و مقدار تولید محصولات کشاورزی اصلی سالانه (به استثنای نباتات صنعتی)
(هکتار- تن)

۱۳۹۴ - ۹۵		۱۳۹۰ - ۹۱		نام محصول
تولید	سطح زیر کشت	تولید	سطح زیر کشت	
۶۳۶۷۹۶/۵	۱۳۲۰۰۰	۱۳۷۳۶۴	۶۰۳۷۳۰	غلات.....
۳۱۴۸۹۰	۷۸۰۰۰	۸۲۳۱۹	۳۰۵۸۵۸	گندم.....
۸۰۷۸۵	۲۴۵۰۰	۲۳۰۱۲	۷۴۵۲۳	جو.....
۲۳۸۷۸۲	۲۸۳۰۰	۳۲۰۳۳	۲۲۳۳۴۹	ذرت دانه ای.....
۷۳۷۷	۴۸۵۰	.	.	سایر.....
۷۲۱۰	۵۶۸۹	۱۴۹۱	۲۰۴۷	حبوبات.....
۸۲۹	۶۳۰	۴۴۱	۵۹۵	نخود.....
۳۲۲۰	۲۵۰۰	۴۷۳	۶۸۸	لوبیا.....
۳۷۶	۳۴۵	۴۱۳	۴۸۷	عدس.....
۲۷۸۵	۲۲۱۴	۱۶۴	۲۷۷	سایر.....
۱۱۰۲۲۵۶	۳۵۹۳۵	۵۰۱۸۸	۱۷۰۱۹۳۱	محصولات جالیزی.....
۵۰۸۴	۲۴۵	۱۷۵	۳۶۷۲	خریزه.....
۵۷۸۳۷۵	۱۷۵۰۰	۲۸۸۰۱	۹۴۷۹۲۳	هندوانه.....
۴۸۲۰۵۵	۱۶۴۰۰	۱۹۱۷۸	۴۱۰۷۹۱	خیار سبز.....
۳۶۷۴۲	۱۷۹۰	۲۰۳۴	۳۳۹۵۴۵	سایر.....
۲۱۵۱۶۷	۸۹۲۵	۳۵۰۳۳	۹۶۸۱۴۵	سبزیجات.....
۳۴۶۰۷۰	۱۱۵۰۰	۱۴۴۲۵	۳۱۷۶۷۳	سیب زمینی.....
۳۷۶۵۲۷	۶۵۵۰	۴۱۳۸	۱۹۵۹۶۶	پیاز.....
۴۱۰۵۶۲	۱۳۲۵۰	۱۳۸۲۲	۴۰۹۰۵۳	گوجه فرنگی.....
۵۹۹۸۳	۳۴۶۰	۲۶۴۸	۴۵۴۵۳	سایر.....
۱۰۸۸۳۱۴	۵۵۲۲۸	۵۰۵۶۲	۷۵۱۴۷۶	نباتات علوفه ای.....
۵۳۶۳۸۵	۴۲۲۰۰	۴۱۴۱۲	۴۶۹۳۷۷	یونجه.....
۱۲۴۰۸۰۰	۵۳۸۰	۴۰۰۲	۲۰۰۰۶۳	ذرت علوفه ای.....
۲۴۳۵۳۹	۷۳۷۸	۵۱۴۸	۸۲۰۳۶	سایر.....
۲۱۸۲۷	۱۴۲۹۵	۶۷۴۵	۷۳۱۳۶	سایر محصولات.....

۵- کشاورزی، جنگلداری و شیلات

۲۴۱

۲۷-۵- سطح زیر کشت و مقدار تولید محصولات کشاورزی اصلی سالانه (به استثنای نباتات صنعتی) (دنباله)

۱۳۹۶-۹۷		۱۳۹۵ - ۹۶		نام محصول
تولید	سطح زیر کشت	تولید	سطح زیر کشت	
۶۸۰۹۴۳/۴	۱۴۷۱۶۰/۳	۶۰۴۴۵۲/۶	۱۲۳۶۸۱	غلات.....
۳۳۵۷۲۷	۷۴۶۴۳	۳۲۹۰۷۶/۳	۷۶۵۰۰	گندم.....
۹۴۱۳۵/۱	۲۹۷۷۸/۹	۷۸۹۳۲/۳	۲۴۲۳۶	جو.....
۱۵۱۵۴۰/۲	۲۹۷۳۸/۷	۱۹۴۱۰۴	۲۱۷۴۵	ذرت دانه ای.....
۹۹۵۴۱/۱	۱۲۹۹۹/۷	۲۳۴۰	۱۲۰۰	سایر.....
۷۲۰۰/۹	۴۴۹۹/۸	۷۴۴۲/۹	۵۶۷۴/۱	حبوبات.....
۷۷۴/۶	۵۲۲/۸	۶۸۸/۶	۵۱۷	نخود.....
۳۸۱۶	۲۳۸۷/۹	۳۴۱۶/۴	۲۳۲۰	لوبیا.....
۳۸۷/۳	۳۵۴/۱	۳۴۱	۳۱۸	عدس.....
۲۲۲۳	۱۲۳۵/۰	۲۹۹۶/۹	۲۵۱۹/۱	سایر.....
۱۱۱۱۳۱۹	۳۴۶۵۰/۸	۱۰۹۸۶۴۵/۳	۳۶۳۱۷	محصولات جالیزی.....
۹۷۴۵	۴۲۰	۹۵۷۹/۹	۴۳۰	خربزه.....
۵۴۸۹۱۹	۱۶۵۴۸	۵۵۱۹۹۵	۱۷۱۱۰	هندوانه.....
۵۱۹۷۴۲	۱۶۲۸۰/۴	۴۸۳۸۰۵	۱۶۴۰۰	خیار سبز.....
۳۲۹۱۳	۱۴۰۲/۴	۵۳۲۶۶	۲۳۷۷	سایر.....
۱۲۹۵۰۱۰/۳	۳۷۲۶۲/۱	۱۲۲۱۴۳۲/۷	۳۷۷۶۸/۱	سبزیجات.....
۳۹۰۰۸۰/۴	۱۱۸۳۲	۳۵۱۶۰۳	۱۱۴۱۷	سیب زمینی.....
۳۰۹۱۲۴/۷	۵۸۳۰/۴	۲۷۲۸۷۰/۱	۵۶۶۸	پیاز.....
۴۶۸۶۸۳/۹	۱۳۶۱۸/۱	۴۶۴۳۷۱/۸	۱۳۸۷۰	گوجه فرنگی.....
۱۲۷۱۲۱/۳	۵۹۸۱/۶	۱۳۲۵۸۷/۸	۶۸۱۳/۱	سایر.....
۱۱۴۴۴۱۳/۶	۵۶۳۴۰/۴	۱۲۷۴۵۲۸/۳	۶۰۴۹۵	نباتات علوفه ای.....
۴۸۴۶۰۹	۳۸۹۶۷/۳	۵۱۵۶۹۲/۶	۴۰۸۵۰	یونجه.....
۴۱۱۵۴۸	۷۰۱۰/۲	۴۴۰۵۴۰	۷۵۰۰	ذرت علوفه ای.....
۲۴۸۲۵۶/۶	۱۰۳۶۲/۹	۳۱۸۲۹۵/۷	۶۱۵۴	سایر.....
۶۵۵۷/۸	۳۷۵۰/۶	۹۷۰۳/۹	۵۰۷۴	سایر محصولات.....

۲۷-۵- سطح زیر کشت و مقدار تولید محصولات کشاورزی اصلی سالانه (به استثنای نباتات صنعتی) (دنباله)

۱۳۹۸-۹۹		۱۳۹۷-۹۸		نام محصول
تولید	سطح زیر کشت	تولید	سطح زیر کشت	
۶۰۳۶۵۵/۳	۱۱۹۱۶۱/۹	۶۱۲۵۶۰	۱۲۴۰۱۸	غلات.....
۳۲۵۰۲۵	۷۰۰۰۰	۳۳۷۲۳۵	۷۴۵۱۸	گندم.....
۹۴۹۰۹	۲۷۳۰۰	۹۱۴۰۹	۲۷۶۰۰	جو.....
۱۸۰۵۴۵/۳	۲۰۲۶۱/۹	۱۸۰۷۷۱	۲۰۳۰۰	ذرت دانه ای.....
۳۱۴۶	۱۶۰۰	۳۱۴۶	۱۶۰۰	سایر.....
۸۷۶۲	۵۵۳۰	۹۳۴۹/۶	۵۷۰۴/۸	حبوبات.....
۶۵۳	۴۸۲	۷۳۴/۵	۵۳۲	نخود.....
۳۱۵۹	۲۳۸۷	۴۲۹/۸	۲۳۷۷	لوبیا.....
۵۵۵	۴۳۵	۴۷۰	۴۰۷	عدس.....
۴۳۹۵	۲۲۲۶	۴۴۶۸/۱	۲۳۸۸/۸	سایر.....
۱۰۷۱۴۲۶	۳۳۵۱۹	۱۲۸۰۸۳۲	۳۹۱۴۸/۴	محصولات جالیزی.....
۳۹۲۱۰	۱۵۳۵	۱۵۱۹۸	۶۱۹	خرزهره.....
۵۰۶۹۷۹	۱۴۳۰۰	۶۶۸۱۴۸	۱۸۶۵۰	هندوانه.....
۴۹۵۲۰۴	۱۶۳۴۰	۵۱۹۹۰۳	۱۶۴۵۰	خیار سبز.....
۳۰۰۳۳	۱۳۴۴	۷۷۵۸۳	۳۴۲۹/۴	سایر.....
۱۷۵۹۰۳۱/۵	۴۵۵۷۹	۱۴۹۲۵۴۰/۹	۴۰۶۳۱/۶	سبزیجات.....
۵۷۹۴۲۳	۱۵۶۷۳	۴۲۶۸۳۸/۸	۱۲۱۵۷	سیب زمینی.....
۶۳۶۹۰۰	۱۱۶۵۰	۴۴۶۰۷۰/۱	۸۳۳۸	پیاز.....
۳۹۴۶۵۰	۱۱۹۷۵	۴۵۷۰۰۴	۱۲۸۰۸	گوجه فرنگی.....
۱۴۵۸۱۷/۵	۶۲۸۱	۱۶۲۶۲۹	۷۳۲۸/۶	سایر.....
۱۳۷۹۵۰۷	۶۵۵۹۳	۱۲۹۱۴۹۵/۱	۶۳۸۱۹/۲	نباتات علوفه ای.....
۵۷۱۵۶۶	۴۲۹۶۹	۵۱۰۳۱۰	۴۰۲۹۷	یونجه.....
۴۵۹۱۷۶/۹	۷۸۰۰	۴۶۴۲۳۰	۸۷۶۲	ذرت علوفه ای.....
۳۲۶۲۵۹/۵	۱۴۸۲۴	۳۱۶۹۵۵/۱	۱۴۷۶۰/۲	سایر.....
۲۰۷۰	۶۰۷/۵	۲۰۷۱	۶۰۸/۱	سایر محصولات.....

مأخذ- اداره کل جهاد کشاورزی شمال و جنوب استان کرمان

۲۸-۵- سطح زیر کشت و تولید برخی از محصولات سالانه (به استثنای نباتات صنعتی) بر حسب شهرستان: ۱۳۹۹ (هکتار-تن)

یونجه		جو		گندم		شهرستان
تولید	سطح	تولید	سطح	تولید	سطح	
۵۷۱۵۶۶	۴۲۹۶۹	۹۴۹۱۰	۲۷۳۰۰	۳۲۵۰۵۵	۷۰۰۰۰	جمع.....
۶۵۰۰	۵۰۰	۴۰۷۰	۱۱۰۰	۹۲۷۰۰	۱۸۰۰۰	ارزوئییه.....
۱۳۰	۱۰	۹۰	۲۵	.	.	انار.....
۲۵۳۵۰	۱۹۵۰	۱۸۴۳۰	۴۸۵۰	۱۲۹۰۰	۳۰۰۰	بافت.....
۷۳۵۰۲	۵۶۵۴	۱۷۱۲۹	۴۸۲۵	۲۶۴۵۵	۵۵۰۰	بردسیر.....
۵۴۶۰۰	۴۲۰۰	۱۴۴۰	۴۰۰	۱۷۵۰	۵۰۰	بم.....
۳۶۴۰۰	۲۶۰۰	۴۰۳۰	۱۳۵۰	۱۴۸۵۰	۳۳۰۰	جیرفت.....
۱۱۵۷۰	۸۹۰	۳۶۳۰	۱۱۰۰	۲۴۰۰	۶۰۰	رابر.....
۳۹۰۰	۳۰۰	۱۰۸۰	۳۰۰	۱۰۵۰	۳۰۰	راور.....
۱۰۴۰	۸۰	۲۴۸	۷۵	.	.	رفسنجان.....
۶۶۲۲۰	۴۷۳۰	۳۵۶۵	۱۱۵۰	۶۷۲۱۰	۱۴۳۰۰	رودبار جنوب.....
۲۸۶۰۰	۲۲۰۰	۱۶۲۰	۴۵۰	۱۰۵۰	۳۰۰	ریگان.....
۱۰۴۰۰	۸۰۰	۱۰۸۰	۳۰۰	۱۸۵۰	۵۰۰	زرند.....
۱۸۲۰۰	۱۴۰۰	۹۷۲۰	۲۷۰۰	۷۹۲۰	۱۸۰۰	سیرجان.....
۲۹۹۰۰	۲۳۰۰	۲۱۶۰	۶۰۰	۱۷۵۰	۵۰۰	شهر بابک.....
۶۳۹۸	۴۵۷	۲۴۶۰	۸۲۰	۱۹۸۰	۴۵۰	عنبرآباد.....
۱۰۹۲۰	۷۸۰	۲۵۱۱	۸۱۰	۲۱۱۸۰	۴۰۷۳	فاریاب.....
۳۲۵۰۰	۲۵۰۰	۹۰۰	۲۵۰	۳۰۰	۱۰۰	فهرج.....
۱۶۸۰۰	۱۲۰۰	۵۰۱۸	۱۷۰۰	۴۰۴۲۶	۹۸۶۰	قلعه گنج.....
۳۹۲۰۸	۳۰۱۶	۸۵۵۰	۲۲۵۰	۱۰۳۲۰	۲۴۰۰	کرمان.....
۲۶۰۰	۲۰۰	۶۳۰	۱۷۵	۷۰۰	۲۰۰	کوهبنان.....
۳۵۰۰۰	۲۵۰۰	۲۵۳۹	۸۵۰	۱۴۰۸۰	۳۲۰۰	کهنوج.....
۹۸۲۸	۷۰۲	۱۸۵۰	۶۲۰	۳۱۰۴	۸۱۷	منوجان.....
۵۲۰۰۰	۴۰۰۰	۲۱۶۰	۶۰۰	۱۰۸۰	۳۰۰	نرماشیر.....

مأخذ- اداره کل جهاد کشاورزی شمال و جنوب استان کرمان

(هکتار - تن)

۲۹-۵- سطح زیر کشت و مقدار تولید برخی از نباتات صنعتی

دانه های روغنی		پنبه		سال و شهرستان
تولید	سطح	تولید	سطح	
۳۴۰۱	۳۳۷۴	۹۲۰۶	۴۶۵۰ ۱۳۸۰
۱۵۵۵۴	۱۲۷۴۵	۶۱۸۵	۲۸۸۴ ۱۳۸۵
۱۱۳۴۳	۱۲۷۱۶	۳۳۲۲	۲۴۶۷ ۱۳۹۰
۱۶۵۱۶	۱۱۴۴۷	۳۰۰۰	۱۲۰۰ ۱۳۹۵
۱۸۰۰۲	۱۲۹۳۷	۱۸۰۰	۹۰۰ ۱۳۹۶
۱۴۳۷۰	۱۲۴۴۹	۱۸۰۰	۹۰۰ ۱۳۹۷
۲۴۴۹۴/۱	۱۲۳۸۶	۳۲۵۰	۱۳۰۰ ۱۳۹۸
۳۳۳۱۱	۱۴۱۳۸	۳۷۵۰	۱۵۰۰ ۱۳۹۹
۴۷۷۳	۲۲۱۲	۳۷۵۰	۱۵۰۰ ارزوئیه
. انار
۲۶۰	۲۱۲ بافت
۱۷۱	۱۳۲ بردسیر
۱۶۳	۱۲۴ بم
۳۳۲	۱۴۶ جیرفت
۳۵	۳۰ رابره
۲۲	۲۰ راور
. رفسنجان
۱۸۹۱۰	۵۲۳۸ رودبار جنوب
۳۳۱	۲۴۵ ریگان
۵۸	۵۰ زرنند
۱۱۲	۹۰ سیرجان
۹۸	۸۰ شهر بابک
۱۴۲	۶۳ عنبرآباد
۱۳۵۵	۵۳۱ فاریاب
۳۴۳	۲۲۵ فهرج
۴۹۷۱	۳۷۸۷ قلعه گنج
۷۹۰	۶۳۴ کرمان
. کوهبنان
۱۱۶	۶۸ کهنوچ
۱۱۰	۸۵ منوجان
۲۱۹	۱۶۶ نرماشیر

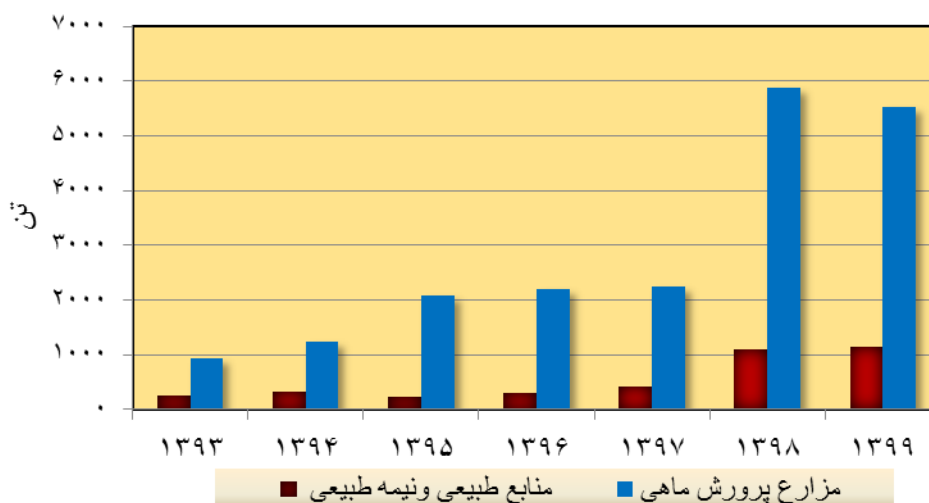
مأخذ- اداره کل جهاد کشاورزی شمال و جنوب استان کرمان

برداشت از منابع طبیعی و نیمه طبیعی	مزارع پرورش ماهی			پرورش ماهی در قفس	جمع	سال
	مزارع پرورش ماهی خاویاری	مزارع پرورش ماهی سردآبی	مزارع پرورش ماهی گرمابی			
۵۷	۰	۱۲۲	۸۵	۰	۲۶۴	۱۳۸۰
۳۲	۰	۳۸۴	۹۰	۰	۵۰۶	۱۳۸۵
۱۴۵	۰	۴۵۲	۱۵۰	۰	۷۴۷	۱۳۹۰
۲۲۷	۱۸	۱۰۱۵	۱۰۲۶	۰	۲۲۸۶	۱۳۹۵
۳۱۰	۳۷	۱۲۲۵	۸۸۸	۰	۲۴۶۰	۱۳۹۶
۴۱۰	۷۵	۱۲۲۵	۹۴۰	۰	۲۶۵۰	۱۳۹۷
۱۱۰۲	۸۵	۱۸۹۴	۲۸۰۲	۰	۵۸۸۳	۱۳۹۸
۱۱۳۹	۱۰۰	۱۷۵۳	۳۶۸۰	۰	۶۶۷۲	۱۳۹۹

* پرورش میگو در استان صورت نمی گیرد.

مآخذ: اداره کل شیلات استان کرمان

۳-۵- مقدار تولید آبی پروری



(تن)

۳۱-۵- میزان استحصال خاویار و گوشت از انواع ماهیان خاویاری

خاویار						سال
بستر	سیبری	استرلیاد	دراکول	فیل ماهی	جمع	
.۱۳۸۰
.۱۳۸۵
.۱۳۹۰
.۱۳۹۵
.۱۳۹۶
.۱۳۹۷
.۱۳۹۸
♦	♦	♦	♦	♦	♦۱۳۹۹

گوشت						سال
بستر	سیبری	استرلیاد	دراکول	فیل ماهی	جمع	
.۱۳۸۰
.۱۳۸۵
.۱۳۹۰
۵	۲	۱	.	۱۰	۱۸۱۳۹۵
۶	۳	۲	۱	۲۵	۳۷۱۳۹۶
۱۱	۵	۵	۴	۵۰	۷۵۱۳۹۷
۱۲	۷	۵	۴	۵۷	۸۵۱۳۹۸
۱۵	۹	۶	۵	۶۵	۱۰۰۱۳۹۹

مآخذ: اداره کل شیلات استان کرمان

۵- کشاورزی، جنگلداری و شیلات

۲۴۷

(هزار قطعه)

۳۲-۵- میزان تولید انواع گونه های بچه ماهیان

سال	جمع	سفید	خاویاری	کپور ماهیان	آزاد	قزل آلا	سیم	سوف	سایر
.....۱۳۸۰	۵۰۰	۵۰۰
.....۱۳۸۵	۱۸۰۰	۱۸۰۰	.	.	.
.....۱۳۹۰	۱۹۷۰	۴۶۰	.	.	۱۵۱۰
.....۱۳۹۵	۳۲۶۲	۱۴۲۰	.	.	۱۸۴۲
.....۱۳۹۶	۳۲۴۵	۹۴۵	.	.	۲۳۰۰
.....۱۳۹۷	۴۰۱۵	۱۶۰۰	.	.	۵۶۱۵
.....۱۳۹۸	۹۰۱۰	۲۰۰۰	.	.	۷۰۱۰
.....۱۳۹۹	۱۰۲۵۰	.	.	۲۷۰۰	۱۲۹۵۰

-عدم تولید بچه ماهی کپور ماهیان از سال ۱۳۹۵ به بعد، به دلیل مشکل تامین آب مزرعه در اثر خشکسالی می باشد که

در حال حاضر تعطیل می باشد.

مآخذ: اداره کل شیلات استان کرمان

۳۳-۵- تعداد شاغلان زیربخش شیلات (آبزی پروری) استان

تعداد شاغلان	سال
۰۰۰۱۳۸۰
۰۰۰۱۳۸۵
۰۰۰۱۳۹۰
۰۰۰۱۳۹۵
۷۱۴۱۳۹۶
۸۴۵۱۳۹۷
۱۲۱۳۱۳۹۸
۱۲۲۸۱۳۹۹

مآخذ : اداره کل شیلات استان کرمان

۳۴-۵- مساحت مزارع پرورش ماهی و میگو (هکتار)

۱۳۹۹	۱۳۹۸	۱۳۹۷	۱۳۹۶	۱۳۹۵	۱۳۹۰	۱۳۸۵	۱۳۸۰	شرح
۱۶۴۶	۱۶۲۶	۱۵۴۴	۱۵۶۸	۱۶۴۸	۱۳۶۹	***	***	جمع.....
۵۲۸	۴۹۷	۴۵۴	۴۱۴	۳۷۸	۲۶۳	پرورش ماهی گرمابی.....
۳۸	۳۸	۳۳	۳۰	۲۵	۱۸	پرورش ماهی سردابی.....
۱۰۸۰	۱۰۹۱	۱۰۵۷	۱۱۲۴	۱۲۴۵	۱۰۸۸	برداشت از منابع آبی طبیعی و نیمه طبیعی.....
.	پرورش میگو.....

مآخذ: اداره کل شیلات استان کرمان

۵- کشاورزی، جنگلداری و شیلات

۲۴۹

۳۵-۵- مشخصات عمومی شرکت‌های تعاونی کشاورزی فعال تحت پوشش اداره کل تعاون، کار و رفاه اجتماعی در پایان سال

سال و شهرستان	تعداد	عضو	شاغلان مزد و حقوق بگیر	سرمایه (میلیون ریال)
..... ۱۳۸۰	۷۱	۶۱۱	۴۶۱	۴۲۵۵۱۵۰
..... ۱۳۸۵	۷۵۶	۹۵۰۷	۵۰۶۰	۲۰۰۷۶۲۲۷
..... ۱۳۹۰	۱۳۸۹	۱۷۷۲۸	۱۰۵۷۷	۱۴۳۶۰۶۵۸۹
..... ۱۳۹۵	۱۵۹۷	۲۰۵۹۹	۱۵۱۰۹	۱۷۷۰۶۲۷۹۷
..... ۱۳۹۶	۱۵۱۶	۱۹۶۰۶	۱۵۰۷۹	۱۱۶۹۴۲۳۳۵
..... ۱۳۹۷	۱۴۴۵	۱۹۴۹۷	۱۴۸۶۰	۱۴۶۲۱۳۸۲۳
..... ۱۳۹۸	۱۴۶۷	۱۹۶۷۸	۱۵۵۰۰	۱۳۴۰۴۰۲۷۹
..... ۱۳۹۹	۱۵۰۱	۱۸۸۶۹	۱۵۶۶۴	۱۴۸۹۱۸۱۳۱
..... ارزوئیه	۳۸	۴۱۰	۲۴۹	۴۴۷۷۹۰
..... انار	۴	۹۲	۳۵	۲۳۳۰۰۰
..... بافت	۱۷۲	۱۸۴۶	۱۵۷۰	۱۱۶۹۴۴۹۶
..... بردسیر	۵۵	۵۵۸	۳۹۴	۲۲۱۸۲۰۰
..... بم	۳۱	۵۳۳	۳۳۱	۴۲۵۹۸۱۷۵۰
..... جیرفت	۱۸۰	۱۶۳۱	۳۵۷۰	۱۱۴۶۵۳۶۲
..... رابر	۳۷	۱۰۷	۲۲۹	۱۵۱۹۴۲۵
..... راور	۱۰	۲۴۰	۸۲	۷۴۳۳۴۰
..... رفسنجان	۱۰	۶۹۲	۴۲	۹۹۵۳۱۰۰
..... رودبار جنوب	۵۴	۶۷	۲۴۰	۲۴۴۴۵۲
..... ریگان	۴۵	۵۳۴	۵۳۹	۴۸۸۵۸۰
..... زرنند	۳۵	۶۵۰	۱۸۷	۳۷۵۲۳۵۴
..... سیرجان	۴۰	۷۸۷	۳۲۸	۵۲۶۶۰۷۰
..... شهر بابک	۴۷	۵۹۲	۵۵۹	۳۳۵۱۱۱۲
..... عنبرآباد	۴۱	۳۱۲	۲۸۹	۱۲۵۹۴۷۴۹
..... فاریاب	۱۷	۱۲۷	۹۰	۱۳۸۷۰۰
..... فهرج	۶۰	۵۴۸	۵۰۶	۳۵۷۷۰۰
..... قلعه گنج	۵۳	۴۴۰	۳۰۱	۳۴۵۹۰۹
..... کرمان	۳۱۹	۳۵۷۶	۲۲۰۵	۳۵۶۹۰۹۱۴
..... کوهبنان	۱۷	۱۴۰	۱۸۰	۲۷۲۰۰
..... کهنوج	۱۲۵	۴۱۴۴	۲۵۵۸	۴۲۶۵۵۲۰
..... منوجان	۱۸	۱۲۴	۱۷۱	۳۵۸۰۵۴
..... نرماشیر	۹۳	۷۱۹	۱۰۰۹	۱۱۶۳۳۵۴

مأخذ: اداره کل تعاون، کار و رفاه اجتماعی استان کرمان

۳۶-۵- مشخصات عمومی شرکتهای تعاونی کشاورزی فعال تحت پوشش مدیریت تعاون روستایی در پایان سال

سال و شهرستان	تعداد	عضو	شاغلان	سرمایه (میلیون ریال)
.....۱۳۸۰	۷۵	۲۷۷۶	۸۳	۱۸۲۷۳۹۷
.....۱۳۸۵	۴۹۹	۴۶۱۱۵	۲۸۴	۷۲۶۸۸۹۱
.....۱۳۹۰	۷۸	۸۰۱۷۶	۲۱۸	۲۱۲۰۵۵۸۸
.....۱۳۹۵	۳۶	۲۱۰۵۸	۶۹	۳۲۹۱۶۱۹۱
.....۱۳۹۶	۳۶	۲۱۰۵۸	۶۹	۳۱۱۳۳۱۰۴
.....۱۳۹۷	۴۰	۲۰۱۰۳	۶۸	۴۹۷۲۲۷۳۰۱
.....۱۳۹۸	۳۵	۲۰۱۰۳	۹۸	۴۱۴۳۶۶۴۰۲
.....۱۳۹۹	۴۴	۱۹۷۶۸	۹۱	۱۱۸۸۵۱۵۸۸
.....ارزوقیه	۰	۰	۰	۰
.....انار	۱	۰	۰	۰
.....بافت	۱	۹۰۰	۷	۴۶۶۱۶
.....بردسیر	۳	۱۹۸۳	۵	۸۷۹۷۵۲
.....بم	۱	۱۵۳۶	۱	۸۴۰۹۰
.....جیرفت	۹	۶۰۸	۹	۷۰۴۹۴۳۶
.....رابر	۰	۰	۰	۰
.....راور	۰	۰	۰	۰
.....رفسنجان	۳	۱۰۵۰	۳۵	۳۴۹۰۷۴۶۲
.....رودبار جنوب	۰	۰	۰	۰
.....ریگان	۰	۰	۰	۰
.....زرنند	۲	۳۲۵۴	۴	۳۳۶۴۳۶۵
.....سیرجان	۵	۲۵۴۰	۲۲	۲۰۷۸۹۹۸۳
.....شهر بابک	۱	۳۲۲۴	۳	۱۷۵۵۹۰
.....عنبرآباد	۳	۳۷	۳	۴۰۰۰۰۰۰
.....فاریاب	۰	۰	۰	۰
.....فهرج	۰	۰	۰	۰
.....قلعه گنج	۰	۰	۰	۰
.....کرمان	۱۵	۴۶۳۶	۲	۱۱۵۵۴۳۹۴
.....کوهینان	۰	۰	۰	۰
.....کهنوج	۰	۰	۰	۰
.....منوجان	۰	۰	۰	۰
.....نرماشیر	۰	۰	۰	۰

مأخذ: مدیریت تعاون روستایی شمال و جنوب استان کرمان