

فصل ۱۰

ساختمان و مسکن



مقدمه

آمارهای ساختمانی که در این فصل ارائه می‌شود، شامل آمارهای ساخت و ساز بناهای مسکونی و غیرمسکونی می‌باشد و اطلاعات آماری سایر انواع ساختمان از قبیل سدها، پل‌ها، کانال‌ها و شبکه‌ها را پوشش نمی‌دهد.

جمع‌آوری اطلاعات ثبت شده در پروانه‌های ساختمانی صادره توسط شهرداری‌های کشور، از سال ۱۳۵۴ مورد توجه مرکز آمار ایران قرار گرفت و از سال ۱۳۵۸، اطلاعات مذکور گردآوری و به طور سالانه منتشر می‌شود.

آمار مربوط به فعالیت‌های ساختمانی بخش خصوصی در نقاط شهری، از سال ۱۳۴۳ توسط بانک مرکزی ایران جمع‌آوری و منتشر می‌شود که در حال حاضر تعداد، مشخصات و هزینه‌ی بناهای مسکونی و غیرمسکونی را در برمی‌گیرد.

اطلاعات آماری مربوط به بناهای مسکونی و غیرمسکونی نقاط روستایی کشور شامل تعداد، هزینه ساخت، نوع مصالح عمده‌ی به کار رفته در ساختمان و ... طی سال‌های ۱۳۵۱ لغایت ۱۳۵۳ توسط مرکز آمار ایران گردآوری و منتشر شد. همچنین آمار فعالیت‌های ساختمانی بخش خصوصی در نقاط شهری و روستایی برای سال‌های ۱۳۷۲، ۱۳۷۳ و ۱۳۷۵ توسط مرکز آمار ایران جمع‌آوری و منتشر شده است.

گردآوری آمار واحدهای مسکونی موجود به طور وسیع برای نخستین بار در سرشماری عمومی سال ۱۳۳۵ و سپس در سرشماری‌های عمومی نفوس و مسکن سال‌های ۱۳۴۵، ۱۳۵۵، ۱۳۶۵، ۱۳۷۵، ۱۳۸۵، ۱۳۹۰ و ۱۳۹۵ انجام گرفته است.

به علاوه قیمت فروش و اجاره‌ی واحدهای مسکونی، از سال ۱۳۷۲ تا سال ۱۳۷۸، برای ۲۱ شهر پرجمعیت کشور و از سال ۱۳۷۹ برای ۳۰ شهر توسط مرکز آمار ایران گردآوری و منتشر شده است.

در ضمن آمارهایی در زمینه‌ی شرکت‌های تعاونی مسکن، توسط اداره کل تعاون، کار و رفاه اجتماعی استان به روش ثبتي تهیه شده و در این فصل ارائه شده است.

آمارهای این فصل به شرح زیر ارائه شده است:

- پروانه‌های ساختمانی صادر شده برای احداث و افزایش بنای ساختمان‌های مسکونی و غیرمسکونی در نقاط شهری.
- مشخصات فعالیت‌های ساختمانی بخش خصوصی.
- تعداد و هزینه ساختمان‌های احداث شده و زمین‌های واگذار شده.
- مشخصات عمومی شرکت‌های تعاونی مسکن.
- متوسط قیمت فروش و اجاره واحدهای مسکونی.

تعاریف و مفاهیم

پروانه ساختمان: جواز ساخت ساختمان است که از طرف شهرداری‌ها یا سایر مراجع ذی‌صلاح صادر می‌شود.

ساختمان: ساختمان، سازه ثابت، مسقف و محصور است که به وسیله دیوارهای مستقل یا مشترک از بناهای همجوار کاملاً مجزا شده باشد. کوچک یا بزرگ بودن یا تعداد طبقه در تعریف ساختمان دخالت ندارد.

ساختمان مسکونی و غیر مسکونی توأم: ساختمانی است که برای سکونت و برای انجام فعالیت اقتصادی یا سایر مقاصد به طور توأم مورد استفاده واقع شود.

واحد مسکونی: مکانی است که در زمان سرشماری یک یا چند خانوار در آن سکونت دارد. منظور از مکان، فضا یا محوطه‌ای محصور است که یک یا چند ورودی به معبر عام (کوچه، خیابان، بازار، میدان و ...) یا به معبر اختصاصی (راهروی مشترک، راه پله مشترک و ...) دارد.

ساختمان تکمیل شده (تمام شده): ساختمانی است که کار ساختمانی آن پایان یافته و قابل بهره‌برداری باشد.

مساحت زمین: عبارت از مساحت قطعه زمین ملکی است که ساختمان در آن ایجاد یا تجدید بنا شود.

زمین بایر: زمینی است که سابقه احیا و بهره‌برداری دارد ولی بیش از ۵ سال متوالی بلا کشت باقی مانده باشد. جنگل و مرتع زمین بایر محسوب نمی‌شود.

سطح کل زیر بنای طبقات: عبارت است از مجموع سطح زیربنای تمامی طبقات اعم از زیرزمین، طبقه همکف، نیم طبقه، طبقه اول و بقیه طبقات است.

هزینه ساختمان: هزینه ساختمان چه در مرحله شروع که پیش‌بینی می‌شود و چه در مرحله تکمیل که رقم واقعی گزارش می‌شود شامل هزینه‌های نقشه ساختمان، نظارت مهندس، پروانه ساختمان، مصالح ساختمان، وسایل و ابزار کار، مزد کارگر، حق الزحمه معمار، هزینه تأسیسات حرارت مرکزی، روشنایی، آب و فاضلاب و غیره می‌باشد. ارزش زمین، در هزینه ساختمان منظور نمی‌شود.

ساختمان مسکونی: بنایی است که به منظور سکونت ساخته شده یا مورد استفاده واقع شود.

ساختمان غیر مسکونی: ساختمانی است که برای سکونت و برای انجام فعالیت اقتصادی یا سایر مقاصد به طور توأم مورد استفاده واقع شود.

سرمایه‌گذاری: عبارت از تمامی پرداخت‌هایی است که برای ایجاد ساختمان در یک دوره معین انجام می‌شود، حتی اگر ساختمان در آن دوره تکمیل نشده باشد.

فعالیت ساختمانی: تمامی فعالیت‌هایی است که در ارتباط با مراحل مختلف ایجاد ساختمان (پی‌کنی، پی‌ریزی، شناژبندی، برپا کردن اسکلت بنا، ساخت بنا، نصب تأسیسات و تجهیزات، کاشی‌کاری، روکاری، نقاشی، سیم‌کشی و ...) صورت می‌گیرد، همچنین تعمیرات اساسی و جزئی در ساختمان‌های موجود (ساخت یک طبقه یا قسمت جدید، تعویض یا تعمیر تأسیسات و تجهیزات، تعمیر لوله‌های آب، گاز و فاضلاب، لکه‌گیری و ایزولاسیون بام، تجدید نقاشی و کاغذ دیواری، تعمیر محوطه و ...) فعالیت ساختمانی محسوب می‌شود.

ساختمان کلنگی: منظور از ساختمان کلنگی، آن دسته از ساختمان‌هایی است که به منظور تخریب کامل بنا و احداث بنای جدید مورد استفاده قرار گرفته است.

نقاط شهری: رجوع کنید به تعاریف و مفاهیم "فصل ۳- جمعیت"

نقاط روستایی: رجوع کنید به تعاریف و مفاهیم "فصل ۳- جمعیت"
شرکت‌های تعاونی: رجوع کنید به تعاریف و مفاهیم "فصل ۵- کشاورزی، جنگلداری و شیلات"
شرکت تعاونی مسکن: شرکت تعاونی توزیعی است که در چارچوب اساسنامه تعاونی‌های مسکن جهت تامین نیاز مسکن اعضا تشکیل و ثبت می‌شود.

گزیده اطلاعات

در سال ۱۳۹۹ تعداد ۱۸۸۴۱ پروانه احداث ساختمان با ۹۹۲۴ هزار مترمربع مساحت زیربنا توسط شهرداری‌های استان صادر شده است که نسبت به سال قبل به ترتیب ۲۹/۱ و ۵۰/۷ درصد افزایش داشته است.

از نظر تعداد، بیشترین پروانه ساختمانی در شهر اصفهان با ۵۸۴۳ پروانه صادر شده است. از تعداد ۱۸۸۴۱ پروانه ساختمانی صادر شده برای احداث بنا ۸۵/۰ درصد مسکونی، ۳/۹ درصد مسکونی و کارگاه توأم، ۸/۴ درصد بازرگانی، ۲/۴ درصد صنعتی، آموزشی و بهداشتی و ۰/۳ درصد برای سایر کاربری‌ها صادر شده است. در سال ۱۳۹۹ بیشترین پروانه برای احداث بناهای دو طبقه صادر شده است.

در سال ۱۳۹۹ تعداد ۱۶۰۲۳ پروانه احداث ساختمان مسکونی با ۷۴۹۲ هزار مترمربع مساحت زیربنا توسط شهرداری‌های استان صادر شده است که به ترتیب نسبت به سال قبل ۲۷/۹ و ۳۸/۹ درصد افزایش داشته است.

۱-۱۰- پروانه‌های ساختمانی صادر شده برای احداث ساختمان برحسب مساحت زمین و زیر بنا در نقاط شهری (فقره- مترمربع)

مساحت زیربنا	مساحت زمین	پروانه	سال و شهر
...	۴۶۹۵۸۳۳	۱۷۷۶۵	۱۳۸۰
۶۵۴۱۶۱۶	۵۵۴۷۵۳۲	۲۰۵۲۳	۱۳۸۵
۸۹۷۵۳۷۴	۶۷۳۵۰۳۱	۲۱۰۲۷	۱۳۹۰
۵۳۶۹۲۲۸	۴۳۷۹۰۳۹	۱۳۴۲۲	۱۳۹۵
۵۵۱۷۳۳۸	۴۲۷۶۶۲۱	۱۲۸۱۹	۱۳۹۶
۶۰۱۷۷۱۰	۳۸۹۸۰۷۰	۱۲۹۳۹	۱۳۹۷
۶۵۸۶۵۸۷	۴۳۴۴۹۴۴	۱۴۵۹۸	۱۳۹۸
۹۹۲۳۸۹۴	۶۰۱۴۶۶۱	۱۸۸۴۱	۱۳۹۹
۱۳۱۲۱۱	۱۶۵۷۶۵	۶۰۸	آران و بیدگل
۶۰۰۵	۵۰۵۸	۲۳	ابریشم
۱۱۵۵۶	۱۵۴۳۱	۶۰	ابوزیدآباد
۱۶۶۲۱	۲۰۱۶۴	۷۰	اردستان
۳۳۸۲	۴۳۳۳	۲۲	اژییه
۱۴۵۶۹	۱۴۲۵۱	۸۴	اشترجان
۱۰۸۱۶	۱۴۳۲۲	۴۴	اصغرآباد
۵۶۵۱۱۲۵	۱۸۱۳۶۷۵	۵۸۴۳	اصفهان
۹۴۴۰	۱۰۳۶۳	۴۷	افوس
۲۳۰۴	۳۶۶۵	۱۴	انارک
۱۳۳۸۷	۱۹۵۰۳	۹۰	بادرود
۹۰۷۳۱	۵۶۰۴۶	۲۰۱	باغ بهادران
۵۰۲۲	۴۰۲۴	۱۶	باغشاد
۹۶۸۶	۱۷۵۷۸	۸۳	بافران
۱۳۸۹۱	۲۲۰۲۸	۵۱	برزک
۱۵۴۳۰	۲۶۹۸۸	۹۲	برفانبار
۱۷۹۰۲	۱۳۵۵۸	۷۲	بویین و میاندشت
۷۵۹۸	۷۴۳۷	۳۸	بهاران شهر
۴۱۸۶۱۰	۱۴۵۷۴۴	۳۸۹	بهارستان
۱۸۳۶	۱۶۹۰	۷	بیده
۱۴۶۱۸	۹۱۶۴	۵۶	پیربکران
۶۶۳۸	۹۲۴۵	۴۰	تودشک



۱-۱۰- پروانه‌های ساختمانی صادر شده برای احداث ساختمان برحسب مساحت زمین و زیر بنا در نقاط شهری (دنباله)
(فقره-۵ مترمربع)

مساحت زیربنا	مساحت زمین	پروانه	سال و شهر
۵۵۳۵۵	۷۲۳۵۶	۱۷۲	تیران
۶۱۱۸	۱۲۰۸۵	۴۶	جندق
۱۱۱۴	۱۵۳۴	۷	جوزدان
۸۴۴۱	۱۳۷۵۲	۴۱	جوشقان قالی
۲۹۲۰۷	۴۹۸۶۹	۱۰۵	چادگان
۲۵۶۹۳	۳۳۷۰۵	۸۲	چرمهین
۱۸۰۱۲	۱۲۶۷۴	۶۴	چمگردان
۲۱۴۰۱	۵۱۹۲۸۹	۶۳	حیب‌آباد
۲۲۶۸	۲۴۹۰	۱۴	حسن‌آباد
۱۲۰۱۲	۲۰۴۲۲	۹۴	حنا
۲۰۱۴	۳۳۷۰	۱۳	خالدآباد
۳۸۳۸۶۱	۲۳۴۱۱۶	۷۷۴	خمینی‌شهر
۴۹۹۵۴	۶۱۳۹۸	۱۲۵	خوانسار
۹۰۴۶	۱۵۰۵۳	۵۸	خور
۱۶۹۸۶۰	۹۲۹۷۹	۴۳۳	خورزوق
۱۲۷۴۰	۱۲۷۳۱	۵۷	داران
۱۰۶۶۸	۱۹۱۷۹	۴۱	دامنه
۴۸۴۵۳	۴۳۸۹۶	۲۱۳	درچه
۲۰۶۰۸	۳۱۵۲۶	۸۱	دستگرد
۱۳۶۵۷۹	۱۷۴۶۴۵	۵۱۵	دولت‌آباد
۱۴۵۰	۱۲۹۲	۵	ده‌سرخ
۳۰۵۵۶	۲۸۳۵۷	۱۴۱	دهاقان
۱۱۸۴۴	۹۰۸۰	۳۷	دهق
۴۶۹۵	۸۶۳۱	۲۴	دیزیچه
۱۰۰۵۲	۸۸۹۹	۴۶	رزوه
۵۷۹۷	۸۰۰۳	۲۹	رضوانشهر
۱۰۳۱۳	۷۵۸۲	۴۲	زازران
۱۵۶۸۰	۴۰۶۰۶	۵۴	زاینده‌رود
۵۳۴۲۸	۳۴۵۹۵	۱۴۲	زرین‌شهر
۱۳۶۵۷	۱۷۹۱۴	۸۰	زواره
۵۷۳۰	۴۷۴۸	۲۵	زیار



۱۰-۱- پروانه‌های ساختمانی صادر شده برای احداث ساختمان برحسب مساحت زمین و زیر بنا در نقاط شهری (دنباله) (فقره-۵ مترمربع)

سال و شهر	پروانه	مساحت زمین	مساحت زیربنا
زیباشهر.....	۴۲	۸۷۱۹	۱۲۰۱۹
سجزی.....	۱۲	۲۵۹۵	۱۵۴۳
سده‌لنجان.....	۱۵۵	۴۱۲۶۸	۳۹۲۹۱
سفیدشهر.....	۲۴	۴۳۰۴	۲۷۸۰
سمیرم.....	۱۷۵	۶۵۴۳۸	۵۶۹۹۷
سین.....	۳۵	۸۰۰۷	۷۱۸۸
شاپورآباد.....	۱۲	۲۱۹۳	۲۴۵۳
شاهین شهر.....	۶۵۹	۱۶۳۹۲۰	۳۳۲۸۵۹
شهرضا.....	۴۷۳	۱۱۷۷۵۰	۱۳۴۹۲۹
طالخنوچه.....	۱۶	۷۰۷۱	۵۳۹۵
طرق‌رود.....	۴۳	۱۵۳۱۱	۸۵۲۲
عسگران.....	۲۳	۶۹۲۹	۳۵۷۳
علویچه.....	۳۸	۱۰۶۷۰	۷۷۹۷
فتح‌آباد.....	۰	۰	۰
فرخی.....	۲۷	۹۳۷۶	۴۴۲۷
فردونشهر.....	۱۳۳	۲۹۵۵۱	۴۵۷۴۴
فلاورجان.....	۱۹۷	۳۵۲۸۱	۵۰۲۵۴
فولادشهر.....	۹۷	۴۳۹۱۶	۱۱۳۸۱۸
قمصر.....	۹۳	۵۵۶۱۱	۱۸۶۱۲
قهج‌اورستان.....	۹۴	۱۶۱۵۵	۱۷۵۰۲
قهدریجان.....	۱۲۷	۲۷۲۸۱	۲۹۵۷۶
کاشان.....	۱۰۴۷	۳۷۶۹۵۴	۳۹۴۷۵۰
کاموچوگان.....	۱۵	۴۲۱۵	۳۴۵۵
کرکوند.....	۲۶	۶۶۵۲	۷۷۵۷
کلیشادوسودرجان.....	۱۲۸	۲۴۶۶۲	۳۰۷۴۹
کمشچه.....	۵۷	۱۲۲۹۱	۱۰۹۴۴
کمه.....	۱۵	۲۸۸۷	۱۲۵۳
کوشک.....	۳۳	۱۲۳۳۸	۱۲۵۳۱
کوهپایه.....	۶۰	۱۵۸۳۳	۱۱۰۷۹
کهریزسنگ.....	۳۷	۶۸۴۸	۶۵۲۵
گرگاب.....	۱۲۷	۶۲۳۳۲	۵۴۲۰۴



۱-۱- پروانه‌های ساختمانی صادر شده برای احداث ساختمان برحسب مساحت زمین و زیر بنا در نقاط شهری (دنباله) (فقره-۵- مترمربع)

مساحت زیربنا	مساحت زمین	پروانه	سال و شهر
۶۴۷۵۸	۴۸۲۲۲	۲۰۳	گزبرخوار
۱۲۶۰۷۱	۹۱۳۲۵	۳۷۱	گلپایگان
۲۵۶۹۵	۲۲۱۱۷	۱۲۸	گلدشت
۶۵۰۸	۸۲۸۴	۴۱	گلشن
۶۶۸۴	۲۱۴۳۱	۵۴	گلشهر
۱۰۴۲۲	۱۴۴۳۲	۴۷	گوگد
۸۷۱	۲۶۲۸	۶	لای‌بید
۱۱۱۸۷۰	۷۳۵۰۷	۲۸۹	مبارکه
۱۸۶۱۲	۲۲۰۴۷	۷۸	مجلسی
۱۴۳۷۶	۱۶۲۴۴	۷۴	محمدآباد
۴۴۳۴	۱۴۸۶۵	۳۲	مشکات
۳۶۱۱۵	۴۵۶۴۰	۱۲۵	منظریه
۳۶۴۸	۵۸۰۴	۲۲	مهایاد
۴۰۱۹	۳۸۹۴	۱۷	میمه
.	.	.	مینادشت
۴۱۷۱۵	۳۳۸۰۳	۱۱۰	نابین
۱۷۶۴۱۹	۱۷۰۷۰۴	۸۴۲	نحف‌آباد
۱۸۰۵۱	۳۵۲۴۹	۱۴۲	نصرآباد
۲۹۵۱۶	۱۵۷۶۷	۵۱	نطنز
۳۱۳۶	۴۹۸۶	۱۷	نوش‌آباد
۸۳۷۷	۲۷۱۹۵	۴۶	نیاسر
۷۵۰۵	۱۴۰۷۴	۴۴	نیک‌آباد
۱۱۹۴۳	۱۲۴۸۱	۶۰	ورزنه
۴۰۵۶۹	۴۰۹۵۵	۱۶۷	ورنامخواست
۱۰۲۲۵	۷۲۸۰	۲۹	وزوان
۳۶۵۴	۵۶۲۰	۲۲	ونک
۵۱۱۹۱	۶۳۰۴۱	۲۳۱	هرند

ماخذ- مرکز آمار ایران (م.ر).

- مرکز آمار ایران. دفتر صنعت، معدن و زیربنایی.

۱۰-۲- پروانه‌های ساختمانی صادر شده برای احداث ساختمان برحسب نوع استفاده در نقاط شهری (فقره)

سال و شهر	جمع	مسکونی	مسکونی و کارگاه توأم	بازرگانی	صنعتی، آموزشی و بهداشتی	سایر
..... ۱۳۸۰	۱۷۷۶۵	۱۴۵۳۱	۱۳۳۷	۱۳۳۷	۳۹۴	۱۶۶
..... ۱۳۸۵	۲۰۵۲۳	۱۷۲۸۹	۹۵۵	۱۵۶۰	۳۳۶	۳۸۳
..... ۱۳۹۰	۲۱۰۳۷	۱۸۹۰۵	۶۲۹	۱۱۴۷	۲۴۵	۱۱۱
..... ۱۳۹۵	۱۳۴۲۲	۱۱۲۷۷	۵۲۷	۱۲۶۸	۳۲۸	۲۲
..... ۱۳۹۶	۱۲۸۱۹	۱۰۵۱۷	۵۹۶	۱۲۳۰	۴۲۶	۵۰
..... ۱۳۹۷	۱۲۹۳۹	۱۰۸۴۴	۴۵۷	۱۱۹۶	۴۰۷	۳۵
..... ۱۳۹۸	۱۴۵۹۸	۱۲۵۲۵	۵۳۳	۱۱۷۱	۳۲۵	۴۴
..... ۱۳۹۹	۱۸۸۴۱	۱۶۰۲۳	۷۳۴	۱۵۷۶	۴۴۹	۵۹
..... آران و بیدگل	۶۰۸	۴۹۷	۱۶	۵۸	۳۷	۰
..... ابریشم	۲۳	۲۱	۰	۱	۱	۰
..... ابوزیدآباد	۶۰	۴۶	۳	۸	۳	۰
..... اردستان	۷۰	۵۹	۳	۶	۲	۰
..... اژیه	۲۲	۱۶	۲	۴	۰	۰
..... اشترجان	۸۴	۵۴	۳	۲۳	۴	۰
..... اصغرآباد	۴۴	۳۳	۲	۷	۰	۲
..... اصفهان	۵۸۴۳	۴۹۸۵	۳۱۸	۵۱۶	۲۳	۱
..... افوس	۴۷	۴۳	۳	۱	۰	۰
..... انارک	۱۴	۱۴	۰	۰	۰	۰
..... بادرود	۹۰	۸۰	۷	۳	۰	۰
..... باغ بهادران	۲۰۱	۱۸۹	۵	۶	۰	۱
..... باغشاد	۱۶	۱۵	۱	۰	۰	۰
..... بافران	۸۳	۸۱	۱	۱	۰	۰
..... برزک	۵۱	۴۷	۰	۰	۳	۱
..... برفانبار	۹۲	۸۹	۱	۲	۰	۰
..... بوبین و میاندشت	۷۲	۵۹	۱۲	۱	۰	۰
..... بهاران شهر	۳۸	۳۸	۰	۰	۰	۰
..... بهارستان	۳۸۹	۳۴۴	۲۰	۲۳	۲	۰
..... بیده	۷	۷	۰	۰	۰	۰
..... پیربکران	۵۶	۴۲	۲	۱۲	۰	۰
..... تودشک	۴۰	۳۵	۳	۲	۰	۰



۲-۱۰- پروانه‌های ساختمانی صادر شده برای احداث ساختمان برحسب نوع استفاده در نقاط شهری (دنباله)

سال و شهر	جمع	مسکونی	مسکونی و کارگاه توأم	بازرگانی	صنعتی، آموزشی و بهداشتی	سایر
تیران.....	۱۷۲	۱۴۰	۳	۲۸	۱	۰
جندق.....	۴۶	۴۱	۳	۲	۰	۰
جوزدان.....	۷	۷	۰	۰	۰	۰
جوشقان قالی.....	۴۱	۳۸	۰	۰	۳	۰
چادگان.....	۱۰۵	۸۵	۳	۲	۱۵	۰
چرمهین.....	۸۲	۷۷	۱	۳	۱	۰
چمگردان.....	۶۴	۵۸	۱	۵	۰	۰
حبیب‌آباد.....	۶۳	۳۹	۲	۲۴	۰	۸
حسن‌آباد.....	۱۴	۱۲	۰	۲	۰	۰
حنا.....	۹۴	۸۷	۳	۴	۰	۰
خالدآباد.....	۱۳	۱۳	۰	۰	۰	۰
خمینی‌شهر.....	۷۷۴	۶۹۰	۱۸	۵۱	۱۱	۴
خوانسار.....	۱۲۵	۱۰۰	۱۴	۱۰	۱	۰
خور.....	۵۸	۵۶	۰	۱	۰	۱
خورزوق.....	۴۳۳	۳۷۵	۵	۵۱	۲	۰
داران.....	۵۷	۵۱	۴	۲	۰	۰
دامنه.....	۴۱	۳۹	۱	۰	۰	۱
درچه.....	۲۱۳	۱۶۹	۲۰	۱۶	۸	۰
دستگرد.....	۸۱	۵۸	۴	۳	۸	۸
دولت‌آباد.....	۵۱۵	۲۵۴	۶	۴۵	۱۹۴	۱۶
ده‌سرخ.....	۵	۴	۱	۰	۰	۰
دهاقان.....	۱۴۱	۱۲۹	۱۰	۲	۰	۰
دهق.....	۳۷	۳۱	۶	۰	۰	۰
دیزبچه.....	۲۴	۱۸	۱	۴	۱	۰
رزوه.....	۴۶	۴۱	۴	۱	۰	۰
رضوانشهر.....	۲۹	۲۹	۰	۰	۰	۰
زازران.....	۴۲	۳۸	۲	۲	۰	۰
زاینده‌رود.....	۵۴	۵۲	۱	۱	۰	۰
زرین‌شهر.....	۱۴۲	۱۱۴	۳	۲۳	۱	۱
زواره.....	۸۰	۷۳	۰	۷	۰	۰
زیار.....	۲۵	۲۲	۰	۳	۰	۰



۱۰- ساختمان و مسکن _____ ۴۰۱

۲-۱۰ پروانه‌های ساختمانی صادرشده برای احداث ساختمان برحسب نوع استفاده در نقاط شهری (دنباله)

سال و شهر	جمع	مسکونی	مسکونی و کارگاه توأم	بازرگانی	صنعتی، آموزشی و بهداشتی	سایر
زیباشهر	۴۲	۳۷	۴	۱	۰	۰
سجزی	۱۲	۱۰	۰	۲	۰	۰
سده‌لنجان	۱۵۵	۱۳۹	۵	۱۱	۰	۰
سفیدشهر	۲۴	۱۸	۰	۵	۱	۰
سمیرم	۱۷۵	۱۵۲	۱۶	۵	۱	۱
سین	۳۵	۳۳	۰	۲	۰	۰
شاپورآباد	۱۲	۸	۲	۲	۰	۰
شاهین شهر	۶۵۹	۶۱۳	۰	۴۵	۱	۰
شهرضا	۴۷۳	۴۰۸	۳	۶۱	۱	۰
طالخنچه	۱۶	۱۳	۰	۳	۰	۰
طرق‌رود	۴۳	۴۰	۱	۲	۰	۰
عسگران	۲۳	۲۲	۰	۰	۰	۱
علویچه	۳۸	۳۱	۳	۴	۰	۰
فتح‌آباد	۰	۰	۰	۰	۰	۰
فرخی	۲۷	۲۴	۱	۲	۰	۰
فریدونشهر	۱۳۳	۱۰۷	۱۷	۱	۸	۰
فلاورجان	۱۹۷	۱۶۳	۹	۲۴	۱	۰
فولادشهر	۹۷	۶۰	۳	۳۲	۲	۰
قمصر	۹۳	۹۰	۲	۱	۰	۰
قهجاورستان	۹۴	۸۳	۰	۱۱	۰	۰
قهدریجان	۱۲۷	۱۱۶	۱	۴	۵	۱
کاشان	۱۰۴۷	۹۱۵	۶۲	۴۰	۳۰	۰
کاموچوگان	۱۵	۱۳	۱	۱	۰	۰
کرکوند	۲۶	۲۲	۰	۴	۰	۰
کلیشادوسودرجان	۱۲۸	۱۱۸	۰	۱۰	۰	۰
کمشچه	۵۷	۴۵	۱	۱۰	۰	۱
کمه	۱۵	۱۵	۰	۰	۰	۰
کوشک	۳۳	۲۲	۵	۴	۱	۱
کوهپایه	۶۰	۴۴	۱	۱۲	۳	۰
کهریزسنگ	۳۷	۳۶	۰	۱	۰	۰
گرگاب	۱۲۷	۸۸	۳	۱۱	۲۳	۲



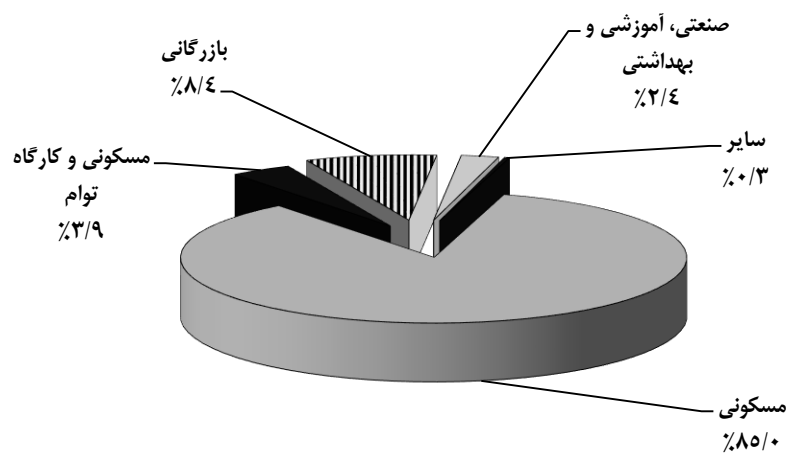
۲-۱۰ پروانه‌های ساختمانی صادر شده برای احداث ساختمان برحسب نوع استفاده در نقاط شهری (دنباله)

سال و شهر	جمع	مسکونی	مسکونی و کارگاه توأم	بازرگانی	صنعتی، آموزشی و بهداشتی	سایر
گزبرخوار	۲۰۳	۱۵۶	۵	۱۴	۲۷	۱
گلپایگان	۳۷۱	۳۲۹	۱۳	۲۹	۰	۰
گلدشت	۱۲۸	۸۹	۱	۳۷	۱	۰
گلشن	۴۱	۳۴	۰	۵	۲	۰
گلشهر	۵۴	۴۳	۷	۴	۰	۰
گوگد	۴۷	۳۵	۳	۷	۲	۰
لای‌بید	۶	۶	۰	۰	۰	۰
مبارکه	۲۸۹	۲۶۸	۵	۱۴	۲	۰
مجلسی	۷۸	۶۸	۰	۹	۰	۱
محمدآباد	۷۴	۵۹	۴	۱۱	۰	۰
مشکات	۳۲	۲۶	۱	۳	۰	۲
منظریه	۱۲۵	۹۹	۰	۲۴	۲	۰
مهاباد	۲۲	۲۱	۰	۱	۰	۰
میمه	۱۷	۱۵	۰	۲	۰	۰
مینادشت	۰	۰	۰	۰	۰	۰
نابین	۱۱۰	۷۸	۵	۲۴	۱	۲
نجف‌آباد	۸۴۲	۷۵۱	۹	۷۹	۲	۱
نصرآباد	۱۴۲	۱۳۶	۳	۳	۰	۰
نطنز	۵۱	۴۸	۱	۲	۰	۰
نوش‌آباد	۱۷	۱۴	۲	۰	۱	۰
نیاسر	۴۶	۴۱	۳	۲	۰	۰
نیک‌آباد	۴۴	۳۹	۳	۲	۰	۰
ورزنه	۶۰	۵۴	۱	۴	۰	۱
ورنامخواست	۱۶۷	۱۴۷	۷	۱۱	۲	۰
وزوان	۲۹	۲۷	۱	۱	۰	۰
ونک	۲۲	۲۲	۰	۰	۰	۰
هرند	۲۳۱	۲۰۹	۲	۱۱	۹	۰

ماخذ- مرکز آمار ایران (م.ر).

- مرکز آمار ایران. دفتر صنعت، معدن و زیربنایی.

۱۰-۱- توزیع تعداد پروانه‌های ساختمانی صادر شده برای احداث ساختمان در نقاط شهری برحسب نوع استفاده: ۱۳۹۹



مینا: جدول ۲-۱۰

۳-۱۰- پروانه‌های ساختمانی صادر شده برای احداث ساختمان برحسب نوع اسکلت و مصالح عمده ساختمانی در نقاط شهری (فقره)

سال و شهر	جمع	آجر و آهن	آجر و چوب	بلوک سیمانی	اسکلت فلزی	بتون آرمه	سایر
..... ۱۳۸۰	۱۷۷۶۵	۱۲۳۰۴	۴۲	۱۴۲۵	۳۹۱۸	۰	۷۶
..... ۱۳۸۵	۲۰۵۲۳	۱۵۹۰	۶	۱۳	۴۲۴۵	۱۴۶۶۹	۰
..... ۱۳۹۰	۲۱۰۳۷	۲۰۴۰	۱	۰	۱۱۰۳	۱۷۸۹۳	۰
..... ۱۳۹۵	۱۳۴۲۲	۵۸۱	۰	۲۴	۱۰۸۴	۱۱۷۳۳	۰
..... ۱۳۹۶	۱۲۸۱۹	۵۵۰	۰	۲۹	۱۲۳۶	۱۱۰۰۴	۰
..... ۱۳۹۷	۱۲۹۳۹	۳۶۱	۱	۲۳	۱۰۰۶	۱۱۵۴۸	۰
..... ۱۳۹۸	۱۴۵۹۸	۲۷۲	۰	۵	۵۸۸	۱۳۷۳۳	۰
..... ۱۳۹۹	۱۸۸۴۱	۲۶۵	۳	۱۴	۵۵۰	۱۸۰۰۹	۰
..... آران و بیدگل	۶۰۸	۷۰	۰	۰	۲۰	۵۱۸	۰
..... ابریشم	۲۳	۰	۰	۰	۱	۲۲	۰
..... ابوزیدآباد	۶۰	۰	۰	۰	۲	۵۸	۰
..... اردستان	۷۰	۱	۰	۰	۰	۶۹	۰
..... اژیه	۲۲	۰	۰	۰	۰	۲۲	۰
..... اشترجان	۸۴	۰	۰	۰	۰	۸۴	۰
..... اصغرآباد	۴۴	۰	۰	۰	۲	۴۲	۰
..... اصفهان	۵۸۴۳	۰	۰	۰	۲	۵۸۴۱	۰
..... افوس	۴۷	۰	۰	۰	۰	۴۷	۰
..... انارک	۱۴	۰	۰	۰	۰	۱۴	۰
..... بادرود	۹۰	۰	۰	۰	۲	۸۸	۰
..... باغ بهادران	۲۰۱	۰	۰	۰	۰	۲۰۱	۰
..... باغشاد	۱۶	۰	۰	۰	۰	۱۶	۰
..... بافران	۸۳	۰	۰	۰	۰	۸۳	۰
..... برزک	۵۱	۲۷	۰	۰	۴	۲۰	۰
..... برفانبار	۹۲	۰	۰	۰	۱	۹۱	۰
..... بوین و میاندشت	۷۲	۰	۰	۰	۰	۷۲	۰
..... بهاران شهر	۳۸	۰	۰	۰	۰	۳۸	۰
..... بهارستان	۳۸۹	۰	۰	۰	۰	۳۸۹	۰
..... بیده	۷	۰	۰	۰	۰	۷	۰
..... پیربکران	۵۶	۰	۰	۰	۰	۵۶	۰
..... تودشک	۴۰	۰	۰	۰	۰	۴۰	۰



۳-۱۰- پروانه‌های ساختمانی صادرشده برای احداث ساختمان برحسب نوع اسکلت و مصالح عمده ساختمانی در نقاط شهری (دنباله)

سال و شهر	جمع	آجر و آهن	آجر و چوب	بلوک سیمانی	اسکلت فلزی	بتون آرمه	سایر
تیران	۱۷۲	۱۷۲	.
جندق	۴۶	۴۶	.
جوزدان	۷	۷	.
جوشقان قالی	۴۱	.	.	.	۲	۳۹	.
چادگان	۱۰۵	.	.	.	۱	۱۰۴	.
چرمهین	۸۲	۱	.	.	.	۸۰	.
چمگردان	۶۴	۶۴	.
حبیب‌آباد	۶۳	.	.	.	۷	۵۶	.
حسن‌آباد	۱۴	.	.	.	۱	۱۳	.
حنا	۹۴	۹۴	.
خالدآباد	۱۳	۱۳	.
خمینی‌شهر	۷۷۴	۷۷۴	.
خوانسار	۱۲۵	.	.	.	۶	۱۱۹	.
خور	۵۸	.	.	.	۱	۵۷	.
خورزوق	۴۳۳	.	.	.	۱	۴۳۲	.
داران	۵۷	۵۷	.
دامنه	۴۱	۴۱	.
درچه	۲۱۳	.	.	.	۱	۲۱۲	.
دستگرد	۸۱	۳	.	۳	.	۷۲	.
دولت‌آباد	۵۱۵	.	.	.	۱۹۳	۳۲۲	.
ده‌سرخ	۵	۵	.
دهاقان	۱۴۱	۱۴۱	.
دهق	۳۷	۳۷	.
دیزیچه	۲۴	۲۴	.
رزوه	۴۶	.	.	.	۱	۴۵	.
رضوانشهر	۲۹	۲۹	.
زازران	۴۲	۴۲	.
زاینده‌رود	۵۴	۵۴	.
زرین‌شهر	۱۴۲	.	.	۱	۱	۱۴۰	.
زواره	۸۰	۷۹	.
زیار	۲۵	۲۵	.

۳-۱۰- پروانه‌های ساختمانی صادرشده برای احداث ساختمان برحسب نوع اسکلت و مصالح عمده ساختمانی در نقاط شهری (دنباله)

سال و شهر	جمع	آجر و آهن	آجر و چوب	بلوک سیمانی	اسکلت فلزی	بتون آرمه	سایر
زیباشهر	۴۲	۴۲	.
سجزی	۱۲	۱۲	.
سده‌لنجان	۱۵۵	.	.	.	۱	۱۵۴	.
سفیدشهر	۲۴	۱۲	.	۳	.	۹	.
سمیرم	۱۷۵	.	.	.	۴	۱۷۱	.
سین	۳۵	۳۵	.
شاپورآباد	۱۲	۱۲	.
شاهین شهر	۶۵۹	.	.	.	۲	۶۵۷	.
شهرضا	۴۷۳	۴۷۳	.
طالخنچه	۱۶	۱۶	.
طرق رود	۴۳	۴۳	.
عسگران	۲۳	.	.	۱	۱	۲۱	.
علویچه	۳۸	.	.	.	۱	۳۷	.
فتح آباد
فرخی	۲۷	۱	.	۶	.	۲۰	.
فردوشهر	۱۳۳	.	.	.	۳	۱۳۰	.
فلاورجان	۱۹۷	۲	۳	.	.	۱۹۲	.
فولادشهر	۹۷	۹۷	.
قمصر	۹۳	۸	.	.	۱۳	۷۲	.
قهجاورستان	۹۴	۹۴	.
قهدریجان	۱۲۷	.	.	.	۷	۱۲۰	.
کاشان	۱۰۴۷	۱۱۸	.	.	۱۷۱	۷۵۸	.
کاموچوگان	۱۵	۳	.	.	.	۱۰	.
کرکوند	۲۶	۲۵	.
کلیشادوسودرجان	۱۲۸	۱۲۸	.
کمشچه	۵۷	.	.	.	۱	۵۶	.
کمه	۱۵	۴	.	.	.	۱۱	.
کوشک	۳۳	.	.	.	۱	۳۲	.
کوهپایه	۶۰	۶۰	.
کهریزسنگ	۳۷	.	.	.	۱	۳۶	.
گرگاب	۱۲۷	.	.	.	۷	۱۲۰	.

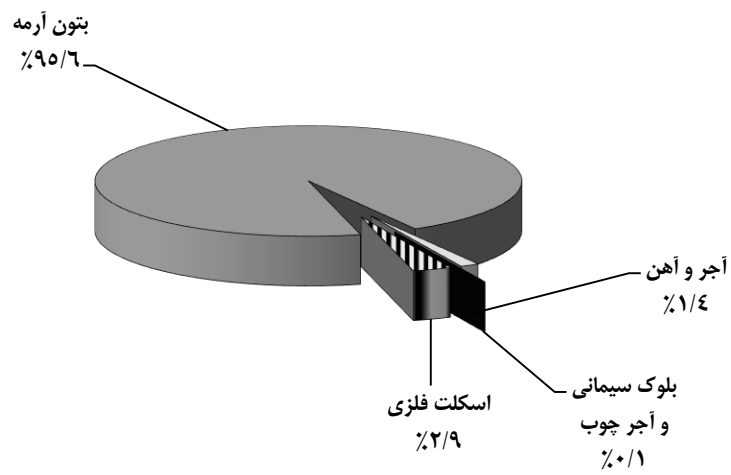
۳-۱۰- پروانه‌های ساختمانی صادرشده برای احداث ساختمان برحسب نوع اسکلت و مصالح عمده ساختمانی در نقاط شهری (دنباله)

سال و شهر	جمع	آجر و آهن	آجر و چوب	بلوک سیمانی	اسکلت فلزی	بتون آرمه	سایر
گزبرخوار.....	۲۰۳	۱	.	.	.	۲۰۲	.
گلپایگان.....	۳۷۱	۱	.	.	۳۵	۳۳۵	.
گلدشت.....	۱۲۸	۱۲۸	.
گلشن.....	۴۱	.	.	.	۲	۳۹	.
گلشهر.....	۵۴	.	.	.	۶	۴۸	.
گوگرد.....	۴۷	.	.	.	۶	۴۱	.
لای‌بید.....	۶	۶	.
مبارکه.....	۲۸۹	.	.	.	۲	۲۸۷	.
مجلسی.....	۷۸	۷۸	.
محمدآباد.....	۷۴	۷۴	.
مشکات.....	۳۲	۱۰	.	.	.	۲۲	.
منظریه.....	۱۲۵	.	.	.	۳	۱۲۲	.
مهاباد.....	۲۲	۲۲	.
میمه.....	۱۷	۱۷	.
مینادشت.....
نابین.....	۱۱۰	.	.	.	۴	۱۰۶	.
نجف‌آباد.....	۸۴۲	.	.	.	۱	۸۴۱	.
نصرآباد.....	۱۴۲	.	.	.	۲	۱۴۰	.
نطنز.....	۵۱	.	.	.	۱	۵۰	.
نوش‌آباد.....	۱۷	۳	.	.	۱	۱۳	.
نیاسر.....	۴۶	.	.	.	۱۶	۳۰	.
نیک‌آباد.....	۴۴	۴۴	.
ورزنه.....	۶۰	۶۰	.
ورنامخواست.....	۱۶۷	۱۶۷	.
وزوان.....	۲۹	.	.	.	۱	۲۸	.
ونک.....	۲۲	۲۲	.
هرند.....	۲۳۱	۲۳۱	.

ماخذ- مرکز آمار ایران (م.ر).

- مرکز آمار ایران. دفتر صنعت، معدن و زیربنایی.

۲-۱۰- توزیع تعداد پروانه‌های ساختمانی صادر شده برای احداث ساختمان در نقاط شهری
برحسب نوع اسکلت و مصالح عمده ساختمانی: ۱۳۹۹



مبنا: جدول ۳-۱۰

۴-۱۰- پروانه‌های ساختمانی صادر شده برای احداث ساختمان برحسب تعداد طبقات در نقاط شهری (فقره)

سال و شهر	جمع	یک طبقه	دو طبقه	سه طبقه	چهار طبقه	پنج طبقه و بیش تر
..... ۱۳۸۰	۱۷۷۶۵	۶۲۸۲	۷۹۷۴	۲۹۹۴	۳۲۵	۱۹۰
..... ۱۳۸۵	۲۰۵۲۳	۵۸۹۰	۷۹۴۶	۴۸۹۷	۱۰۴۳	۷۴۷
..... ۱۳۹۰	۲۱۰۳۷	۵۰۵۲	۸۰۸۹	۴۳۱۷	۱۴۰۱	۲۱۷۸
..... ۱۳۹۵	۱۳۴۲۲	۳۳۵۷	۵۰۱۹	۲۷۵۰	۱۰۲۶	۱۲۷۰
..... ۱۳۹۶	۱۲۸۱۹	۳۰۵۹	۴۷۵۲	۲۳۸۵	۱۲۴۲	۱۳۸۱
..... ۱۳۹۷	۱۲۹۳۹	۳۲۱۹	۴۸۶۱	۲۲۷۷	۱۰۸۰	۱۵۰۲
..... ۱۳۹۸	۱۴۵۹۸	۳۱۰۵	۵۴۲۵	۲۵۷۷	۱۵۳۵	۱۹۵۶
..... ۱۳۹۹	۱۸۸۱۶۱	۳۹۸۶	۶۷۲۴	۳۳۶۵	۲۰۵۲	۲۷۱۴
..... آران و بیدگل	۶۰۸	۲۷۳	۳۰۷	۱۶	۹	۳
..... ابریشم	۲۳	۵	۱۱	۵	۲	۰
..... ابوزیدآباد	۶۰	۳۵	۲۲	۲	۱	۰
..... اردستان	۷۰	۴۶	۱۷	۵	۲	۰
..... اژیه	۲۲	۱۶	۶	۰	۰	۰
..... اشترجان	۸۴	۳۳	۴۹	۲	۰	۰
..... اصغرآباد	۴۴	۱۶	۲۴	۳	۱	۰
..... اصفهان	۵۸۴۳	۱۹۹	۷۶۰	۱۱۰۹	۱۴۲۷	۲۳۴۸
..... افوس	۴۷	۲۰	۲۴	۳	۰	۰
..... انارک	۱۴	۱۰	۴	۰	۰	۰
..... بادرود	۹۰	۶۷	۲۳	۰	۰	۰
..... باغبهداران	۲۰۱	۴	۶۱	۹۹	۳۲	۵
..... باغشاد	۱۶	۱	۱۱	۴	۰	۰
..... بافران	۸۳	۷۳	۸	۱	۱	۰
..... برزک	۵۱	۱۸	۲۴	۸	۱	۰
..... برفانبار	۹۲	۴۱	۴۹	۱	۱	۰
..... بوبین و میاندهشت	۷۲	۲۱	۳۳	۱۳	۳	۲
..... بهاران شهر	۳۸	۱۸	۱۷	۳	۰	۰
..... بهارستان	۳۸۹	۲۸	۴۲	۲۶۶	۲۱	۳۲
..... بیده	۷	۲	۳	۲	۰	۰
..... پیریکران	۵۶	۹	۲۵	۱۷	۵	۰
..... تودشک	۴۰	۳۰	۱۰	۰	۰	۰



۴-۱۰- پروانه‌های ساختمانی صادر شده برای احداث ساختمان برحسب تعداد طبقات در نقاط شهری (دنباله)
(فقره)

سال و شهر	جمع	یک طبقه	دو طبقه	سه طبقه	چهار طبقه	پنج طبقه و بیش تر
تیران	۱۷۲	۲۹	۷۱	۶۶	۵	۱
جندق	۴۶	۴۱	۳	۲	۰	۰
جوزدان	۷	۵	۲	۰	۰	۰
جوشقان قالی	۴۱	۲۵	۱۴	۲	۰	۰
چادگان	۱۰۵	۱۰	۸۱	۱۲	۲	۰
چرمهین	۸۲	۲۵	۵۱	۲	۲	۲
چمگردان	۶۴	۹	۴۰	۱۴	۱	۰
حبیب‌آباد	۶۳	۱۲	۳۷	۱۲	۲	۰
حسن‌آباد	۱۴	۷	۶	۱	۰	۰
حنا	۹۴	۷۹	۱۳	۱	۱	۰
خالدآباد	۱۳	۱۰	۳	۰	۰	۰
خمینی شهر	۷۷۴	۱۴۱	۲۸۰	۷۳	۵۳	۱۲۷
خوانسار	۱۲۵	۲۲	۳۴	۴۰	۲۵	۴
خور	۵۸	۵۳	۵	۰	۰	۰
خورزوق	۴۳۳	۶۹	۱۵۹	۱۴۵	۶۰	۰
داران	۵۷	۱۴	۶	۳۶	۰	۱
دامنه	۴۱	۲۴	۱۵	۲	۰	۰
درچه	۲۱۳	۳۰	۱۴۵	۲۸	۷	۳
دستگرد	۸۱	۲۳	۴۸	۹	۰	۱
دولت‌آباد	۵۱۵	۲۹	۲۱۹	۲۴۶	۲۰	۱
ده‌سرخ	۵	۱	۴	۰	۰	۰
دهاقان	۱۴۱	۳۳	۹۷	۱۱	۰	۰
دهق	۳۷	۲۱	۱۲	۳	۱	۰
دیزپچه	۲۴	۱۲	۱۰	۲	۰	۰
رزوه	۴۶	۱۴	۳۰	۲	۰	۰
رضوانشهر	۲۹	۲۲	۷	۰	۰	۰
زازران	۴۲	۳	۳۱	۷	۱	۰
زاینده‌رود	۵۴	۹	۳۸	۵	۲	۰
زرین‌شهر	۱۴۲	۲۴	۵۵	۴۱	۱۱	۱۱
زواره	۸۰	۶۰	۱۶	۴	۰	۰
زیار	۲۵	۵	۱۹	۰	۱	۰

۴-۱۰- پروانه‌های ساختمانی صادر شده برای احداث ساختمان برحسب تعداد طبقات در نقاط شهری (دنباله)

سال و شهر	جمع	یک طبقه	دو طبقه	سه طبقه	چهار طبقه	پنج طبقه و بیش تر
زیباشهر.....	۴۲	۶	۲۹	۳	۳	۱
سجزی.....	۱۲	۹	۲	۱	۰	۰
سده‌لنجان.....	۱۵۵	۳۷	۱۰۰	۱۶	۲	۰
سفیدشهر.....	۲۴	۲۱	۳	۰	۰	۰
سمیرم.....	۱۷۵	۶۹	۹۲	۱۳	۱	۰
سین.....	۳۵	۱۹	۱۳	۳	۰	۰
شاپورآباد.....	۱۲	۷	۴	۱	۰	۰
شاهین شهر.....	۶۵۹	۲۷	۲۴۶	۲۲۶	۱۱۶	۴۴
شهرضا.....	۴۷۳	۱۶۱	۲۵۱	۴۲	۱۵	۴
طالخنچه.....	۱۶	۸	۸	۰	۰	۰
طرق رود.....	۴۳	۱۶	۲۵	۱	۱	۰
عسگران.....	۲۳	۱۵	۷	۱	۰	۰
علویچه.....	۳۸	۲۰	۱۶	۱	۱	۰
فتح آباد.....	۰	۰	۰	۰	۰	۰
فرخی.....	۲۷	۲۰	۶	۰	۱	۰
فردوشهر.....	۱۳۳	۱۴	۳۹	۵۲	۲۲	۶
فلاورجان.....	۱۹۷	۳۵	۸۸	۶۶	۷	۱
فولادشهر.....	۹۷	۱۲	۲۱	۴۰	۸	۱۶
قمصر.....	۹۳	۴	۷۶	۱۳	۰	۰
قهجاورستان.....	۹۴	۲۱	۷۳	۰	۰	۰
قهدریجان.....	۱۲۷	۴۳	۷۷	۷	۰	۰
کاشان.....	۱۰۴۷	۱۷۶	۶۳۱	۱۳۷	۶۶	۳۷
کامووچوگان.....	۱۵	۳	۷	۵	۰	۰
کرکوند.....	۲۶	۷	۱۸	۱	۰	۰
کلشادوسودرجان.....	۱۲۸	۲۸	۷۴	۲۴	۲	۰
کمشچه.....	۵۷	۳۲	۲۳	۱	۱	۰
کمه.....	۱۵	۹	۶	۰	۰	۰
کوشک.....	۳۳	۱۲	۱۹	۲	۰	۰
کوهپایه.....	۶۰	۳۱	۲۷	۲	۰	۰
کهریزسنگ.....	۳۷	۲۱	۱۶	۰	۰	۰
گرگاب.....	۱۲۷	۵۹	۴۴	۲۰	۱	۳

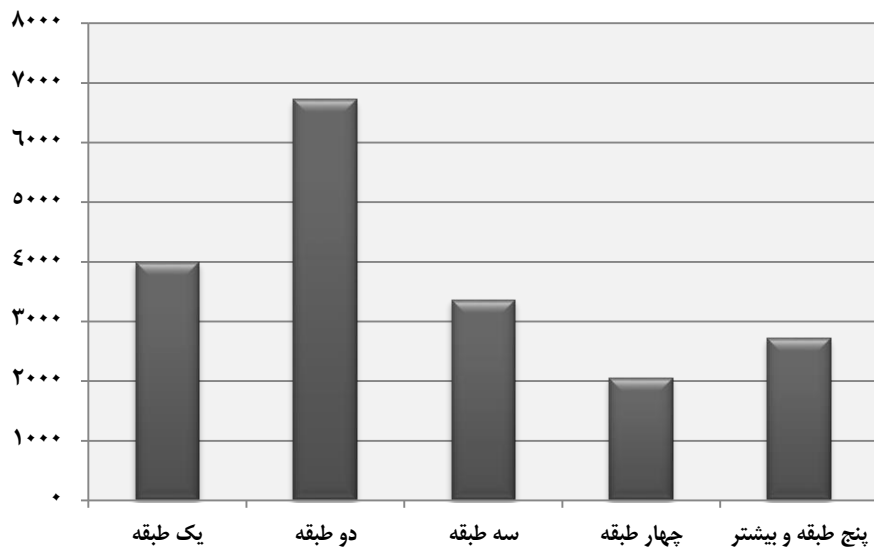
۴-۱۰- پروانه‌های ساختمانی صادر شده برای احداث ساختمان برحسب تعداد طبقات در نقاط شهری (دنباله)
(فقره)

سال و شهر	جمع	یک طبقه	دو طبقه	سه طبقه	چهار طبقه	پنج طبقه و بیش‌تر
گربخوار.....	۲۰۳	۶۷	۱۱۴	۱۹	۲	۱
گلپایگان.....	۳۷۱	۱۲۳	۱۲۵	۵۰	۴۱	۳۲
گلدشت.....	۱۲۸	۶۷	۵۵	۵	۱	۰
گلشن.....	۴۱	۲۳	۱۴	۴	۰	۰
گلشهر.....	۵۴	۴۳	۱۰	۱	۰	۰
گوگد.....	۴۷	۲۹	۱۴	۳	۱	۰
لای‌بید.....	۶	۴	۲	۰	۰	۰
مبارکه.....	۲۸۹	۱۲	۱۶۰	۷۴	۳۵	۸
مجلسی.....	۷۸	۵۷	۱۷	۴	۰	۰
محمدآباد.....	۷۴	۳۰	۴۲	۲	۰	۰
مشکات.....	۳۲	۲۴	۶	۲	۰	۰
منظریه.....	۱۲۵	۵۶	۶۵	۴	۰	۰
مهاباد.....	۲۲	۲۱	۱	۰	۰	۰
میمه.....	۱۷	۹	۶	۲	۰	۰
مینادشت.....	۰	۰	۰	۰	۰	۰
نابین.....	۱۱۰	۱۲	۴۰	۵۷	۱	۰
نصف‌آباد.....	۸۴۲	۲۸۸	۴۴۷	۹۴	۱۰	۳
نصرآباد.....	۱۴۲	۱۲۷	۱۵	۰	۰	۰
نطنز.....	۵۱	۱	۱۵	۹	۹	۱۷
نوش‌آباد.....	۱۷	۱۱	۵	۱	۰	۰
نیاسر.....	۴۶	۱۳	۳۱	۱	۱	۰
نیک‌آباد.....	۴۴	۳۶	۸	۰	۰	۰
ورزنده.....	۶۰	۱۷	۳۶	۷	۰	۰
ورنامخواست.....	۱۶۷	۳۷	۱۱۵	۱۳	۲	۰
وزوان.....	۲۹	۸	۱۴	۶	۱	۰
ونک.....	۲۲	۲	۱۷	۲	۱	۰
هرند.....	۲۳۱	۱۰۱	۱۲۸	۲	۰	۰

ماخذ- مرکز آمار ایران (م.ا).

- مرکز آمار ایران. دفتر صنعت، معدن و زیربنایی.

۱۰-۳- تعداد پروانه‌های ساختمانی صادر شده برحسب تعداد طبقات در نقاط شهری ۱۳۹۹



مینا: جدول ۱۰-۴

۱-۵- پروانه‌های ساختمانی صادر شده برای احداث ساختمان برحسب مساحت زمین و وضعیت قبلی آن در نقاط شهری (فقره - مترمربع)

ساختمان تخریبی		باغ یا مزرعه		زمین بایر		جمع		سال و شهر
مساحت	پروانه	مساحت	پروانه	مساحت	پروانه	مساحت	پروانه	
۳۸۲۱۱۲	۱۶۱۸	۷۲۵۲۵	۱۶۰	۴۲۴۱۱۹۶	۱۵۹۸۷	۴۶۹۵۸۳۳	۱۷۷۶۵ ۱۳۸۰
۵۷۷۳۶۳	۲۴۲۲	۱۶۹۵۸۷	۱۹۰	۴۸۰۰۵۸۲	۱۷۹۱۱	۵۵۴۷۵۳۲	۲۰۵۲۳ ۱۳۸۵
۶۷۶۸۲۳	۲۶۲۳	۱۳۰۲۶۸	۱۳۸	۵۹۲۷۹۴۰	۱۸۲۷۶	۶۷۳۵۰۳۱	۲۱۰۲۷ ۱۳۹۰
۴۹۷۰۷۴	۱۹۵۲	۱۲۵۵۰۶	۸۷	۳۷۵۶۴۵۹	۱۱۳۸۳	۴۳۷۹۰۳۹	۱۳۴۲۲ ۱۳۹۵
۶۳۰۱۱۳	۱۸۶۱	۴۹۹۱۶۳	۱۲۲	۳۱۴۷۳۴۵	۱۰۸۳۶	۴۲۷۶۶۲۱	۱۲۸۱۹ ۱۳۹۶
۸۷۰۲۷۴	۲۶۱۹	۱۱۴۴۰۷	۸۴	۲۹۱۳۳۸۹	۱۰۲۳۶	۳۸۹۸۰۷۰	۱۲۹۳۹ ۱۳۹۷
۸۰۷۵۵۳	۳۰۰۶	۲۲۱۱۱۸	۱۱۱	۳۳۱۶۲۷۳	۱۱۴۸۱	۴۳۴۴۹۴۴	۱۴۵۹۸ ۱۳۹۸
۱۱۹۱۶۶۰	۴۱۷۵	۱۳۶۴۹۴	۹۶	۴۶۸۶۵۰۷	۱۴۵۷۰	۶۰۱۴۶۶۱	۱۸۸۴۱ ۱۳۹۹
۷۳۲۱	۲۹	۲۲۳	۱	۱۵۸۲۲۱	۵۷۸	۱۶۵۷۶۵	۶۰۸	آران و بیدگل ...
.	.	.	.	۵۰۵۸	۲۳	۵۰۵۸	۲۳	ابریشم
.	.	.	.	۱۵۴۳۱	۶۰	۱۵۴۳۱	۶۰	ابوزیدآباد
۱۳۶۶	۷	۶۸۰	۱	۱۸۱۱۸	۶۲	۲۰۱۶۴	۷۰	اردستان
۵۱۶	۳	.	.	۳۸۱۷	۱۹	۴۳۳۳	۲۲	اژیه
.	.	.	.	۱۴۲۵۱	۸۴	۱۴۲۵۱	۸۴	اشترجان
۱۷۸۵	۱	.	.	۱۲۵۳۷	۴۳	۱۴۳۲۲	۴۴	اصغراآباد
۷۵۳۹۹۰	۲۷۲۵	۴۶۹	۲	۱۰۵۹۲۱۶	۳۱۱۶	۱۸۱۳۶۷۵	۵۸۴۳	اصفهان
۴۷۵۷	۲۲	.	.	۵۶۰۶	۲۵	۱۰۳۶۳	۴۷	افوس
.	.	.	.	۳۶۶۵	۱۴	۳۶۶۵	۱۴	انارک
۳۳۶۱	۱۳	.	.	۱۶۱۴۲	۷۷	۱۹۵۰۳	۹۰	بادرود
.	.	۲۵۰	۱	۵۵۷۹۶	۲۰۰	۵۶۰۴۶	۲۰۱	باغ بهادران
۲۹۱	۱	.	.	۳۷۳۳	۱۵	۴۰۲۴	۱۶	باغشاد
.	.	.	.	۱۷۵۷۸	۸۳	۱۷۵۷۸	۸۳	بافران
۱۳۰۴	۶	۱۴۲۰	۳	۱۹۳۰۴	۴۲	۲۲۰۲۸	۵۱	برزک
۵۴۳۰	۲۰	.	.	۲۱۵۵۸	۷۲	۲۶۹۸۸	۹۲	برف‌انبار
۲۱۹۹	۱۱	.	.	۱۱۳۵۹	۶۱	۱۳۵۵۸	۷۲	بویین‌ومیاندشت
۱۷۳	۱	.	.	۷۲۶۴	۳۷	۷۴۳۷	۳۸	بهاران شهر
۱۷۹۸۳	۷۸	.	.	۱۲۷۷۶۱	۳۱۱	۱۴۵۷۴۴	۳۸۹	بهارستان
۱۳۰	۱	.	.	۱۵۶۰	۶	۱۶۹۰	۷	بیده
.	.	.	.	۹۱۶۴	۵۶	۹۱۶۴	۵۶	پیربکران
.	.	.	.	۹۲۴۵	۴۰	۹۲۴۵	۴۰	تودشک



۱۰-۵- پروانه‌های ساختمانی صادرشده برای احداث ساختمان برحسب مساحت زمین و وضعیت قبلی آن در نقاط شهری (دنباله) (فقره - مترمربع)

ساختمان تخریبی		باغ یا مزرعه		زمین بایر		جمع		سال و شهر
مساحت	پروانه	مساحت	پروانه	مساحت	پروانه	مساحت	پروانه	
.	.	۷۳۹۶	۳	۶۴۹۶۰	۱۶۹	۷۲۳۵۶	۱۷۲	تیران.....
.	.	.	.	۱۲۰۸۵	۴۶	۱۲۰۸۵	۴۶	جندق.....
.	.	.	.	۱۵۳۴	۷	۱۵۳۴	۷	جوزدان.....
.	.	.	.	۱۳۷۵۲	۴۱	۱۳۷۵۲	۴۱	جوشقان قالی.....
.	.	.	.	۴۹۸۶۹	۱۰۵	۴۹۸۶۹	۱۰۵	چادگان.....
.	.	.	.	۳۳۷۰۵	۸۲	۳۳۷۰۵	۸۲	چرمهین.....
.	.	.	.	۱۲۶۷۴	۶۴	۱۲۶۷۴	۶۴	چمگردان.....
۳۵۱۵۰	۲۵	۱۷۶۸۸	۸	۴۶۶۴۵۱	۳۰	۵۱۹۲۸۹	۶۳	حبیب‌آباد.....
۲۵۷	۲	.	.	۲۲۳۳	۱۲	۲۴۹۰	۱۴	حسن‌آباد.....
۹۴۹	۳	.	.	۱۹۴۷۳	۹۱	۲۰۴۲۲	۹۴	حنا.....
.	.	.	.	۳۲۷۰	۱۳	۳۲۷۰	۱۳	خالدآباد.....
۶۵۲۲۱	۱۰۱	۱۶۵۵	۱	۱۶۷۲۴۰	۶۷۲	۲۳۴۱۱۶	۷۷۴	خمینی‌شهر.....
۸۴۲۸	۲۱	۳۴۷۴۰	۲۶	۱۸۲۳۰	۷۸	۶۱۳۹۸	۱۲۵	خوانسار.....
۸۳۶	۳	.	.	۱۴۲۱۷	۵۵	۱۵۰۵۳	۵۸	خور.....
۲۹۱۸	۱۴	.	.	۹۰۰۶۱	۴۱۹	۹۲۹۷۹	۴۳۳	خورزوق.....
۱۴۴۹	۷	.	.	۱۱۲۸۲	۵۰	۱۲۷۳۱	۵۷	داران.....
۱۲۱۱	۳	۷۵۰۰	۱	۱۰۴۶۸	۳۷	۱۹۱۷۹	۴۱	دامنه.....
۱۱۱۷۰	۵۶	.	.	۳۲۷۲۶	۱۵۷	۴۳۸۹۶	۲۱۳	درچه.....
۲۲۵۰	۱۴	۷۲۵۵	۱	۲۲۰۲۱	۶۶	۳۱۵۲۶	۸۱	دستگرد.....
۴۴۳۳	۱۱	.	.	۱۷۰۲۱۲	۵۰۴	۱۷۴۶۴۵	۵۱۵	دولت‌آباد.....
.	.	.	.	۱۲۹۲	۵	۱۲۹۲	۵	ده‌سرخ.....
۲۹۰۸	۱۱	.	.	۲۵۴۴۹	۱۳۰	۲۸۳۵۷	۱۴۱	دهاقان.....
۱۸۹۱	۹	.	.	۷۱۸۹	۲۸	۹۰۸۰	۳۷	دهقی.....
.	.	.	.	۸۶۳۱	۲۴	۸۶۳۱	۲۴	دیزیچه.....
۳۹۵	۳	.	.	۸۵۰۴	۴۳	۸۸۹۹	۴۶	رزوه.....
.	.	.	.	۸۰۰۳	۲۹	۸۰۰۳	۲۹	رضوانشهر.....
۲۲۸۰	۱۱	.	.	۵۳۰۲	۳۱	۷۵۸۲	۴۲	زارران.....
۱۴۶۲	۸	.	.	۳۹۱۴۴	۴۶	۴۰۶۰۶	۵۴	زاینده‌رود.....
۳۲۹۰	۱۵	.	.	۳۱۳۰۵	۱۲۷	۳۴۵۹۵	۱۴۲	زرین‌شهر.....
.	.	.	.	۱۷۹۱۴	۸۰	۱۷۹۱۴	۸۰	زواره.....
.	.	.	.	۴۷۴۸	۲۵	۴۷۴۸	۲۵	زیار.....



۱۰-۵ پروانه‌های ساختمانی صادرشده برای احداث ساختمان برحسب مساحت زمین و وضعیت قبلی آن در نقاط شهری (دنباله)
(فقره - مترمربع)

ساختمان تخریبی		باغ یا مزرعه		زمین بایر		جمع		سال و شهر
مساحت	پروانه	مساحت	پروانه	مساحت	پروانه	مساحت	پروانه	
۱۷۳۰	۷	.	.	۶۹۸۹	۳۵	۸۷۱۹	۴۲	زیباشهر.....
.	.	.	.	۲۵۹۵	۱۲	۲۵۹۵	۱۲	سجزی.....
.	.	.	.	۴۱۲۶۸	۱۵۵	۴۱۲۶۸	۱۵۵	سده‌لنجان.....
.	.	.	.	۴۳۰۴	۲۴	۴۳۰۴	۲۴	سفیدشهر.....
.	.	۲۰۰	۱	۶۵۲۳۸	۱۷۴	۶۵۴۳۸	۱۷۵	سمیرم.....
۴۸۹	۳	.	.	۷۵۱۸	۳۲	۸۰۰۷	۳۵	سین.....
.	.	.	.	۲۱۹۳	۱۲	۲۱۹۳	۱۲	شاپورآباد.....
۵۳۷۵۴	۲۳۳	.	.	۱۱۰۱۶۶	۴۲۶	۱۶۳۹۲۰	۶۵۹	شاهین‌شهر.....
۶۸۰۲	۲۷	۲۰۵	۱	۱۱۰۷۴۳	۴۴۵	۱۱۷۷۵۰	۴۷۳	شهرضا.....
۸۸۹	۳	.	.	۶۱۸۲	۱۳	۷۰۷۱	۱۶	طالخنچه.....
.	.	.	.	۱۵۳۱۱	۴۳	۱۵۳۱۱	۴۳	طرق‌رود.....
۳۹۶	۲	۲۶۰۰	۱	۳۹۳۳	۲۰	۶۹۲۹	۲۳	عسگران.....
.	.	.	.	۱۰۶۷۰	۳۸	۱۰۶۷۰	۳۸	علویچه.....
.	فتح‌آباد.....
.	.	.	.	۹۳۷۶	۲۷	۹۳۷۶	۲۷	فرخی.....
۳۵۰۹	۱۸	۲۲۰۷	۲	۲۳۸۳۵	۱۱۳	۲۹۵۵۱	۱۳۳	فریدونشهر.....
۴۰۱۵	۹	.	.	۳۱۲۶۶	۱۸۸	۳۵۲۸۱	۱۹۷	فلاورجان.....
.	.	.	.	۴۳۹۱۶	۹۷	۴۳۹۱۶	۹۷	فولادشهر.....
۴۸۸۲	۱۲	۳۳۴۱۷	۲۸	۱۸۳۱۲	۵۳	۵۵۶۱۱	۹۳	قمصر.....
۳۵۴	۲	.	.	۱۵۸۰۱	۹۲	۱۶۱۵۵	۹۴	قهباجورستان.....
۴۳۴۶	۱۹	.	.	۲۲۹۳۵	۱۰۸	۲۷۲۸۱	۱۲۷	قهدریجان.....
۲۸۸۹۸	۸۵	۲۴۸۵	۲	۳۴۵۵۷۱	۹۶۰	۳۷۶۹۵۴	۱۰۴۷	کاشان.....
۱۰۱۹	۴	۵۴۳	۱	۲۶۵۳	۱۰	۴۲۱۵	۱۵	کاموچوگان.....
۵۹۱	۳	.	.	۶۰۶۱	۲۳	۶۶۵۲	۲۶	کرکوند.....
۷۴۱۶	۳۸	.	.	۱۷۲۴۶	۹۰	۲۴۶۶۲	۱۲۸	کلیشادوسودرجان.....
.	.	.	.	۱۲۲۹۱	۵۷	۱۲۲۹۱	۵۷	کمشچه.....
۲۳۰	۱	.	.	۲۶۵۷	۱۴	۲۸۸۷	۱۵	کمه.....
۶۹۴	۴	۶۶۷۲	۲	۴۹۷۲	۲۷	۱۲۳۳۸	۳۳	کوشک.....
.	.	.	.	۱۵۸۳۳	۶۰	۱۵۸۳۳	۶۰	کوهپایه.....
.	.	.	.	۶۸۴۸	۳۷	۶۸۴۸	۳۷	کهریزسنگ.....
.	.	۲۳۰۰	۱	۶۰۰۳۲	۱۲۶	۶۲۳۳۲	۱۲۷	گرگاب.....



۱۰-۵- پروانه‌های ساختمانی صادرشده برای احداث ساختمان برحسب مساحت زمین و وضعیت قبلی آن در نقاط شهری (دنباله) (فقره - مترمربع)

ساختمان تخریبی		باغ یا مزرعه		زمین بایر		جمع		سال و شهر
مساحت	پروانه	مساحت	پروانه	مساحت	پروانه	مساحت	پروانه	
۳۱۸۶	۶	.	.	۴۵۰۳۶	۱۹۷	۴۸۲۲۲	۲۰۳	گزبرخوار.....
۲۲۹۰۴	۷۵	۱۳۲۴	۲	۶۷۰۹۷	۲۹۴	۹۱۳۲۵	۳۷۱	گلپایگان.....
.	.	.	.	۲۲۱۱۷	۱۲۸	۲۲۱۱۷	۱۲۸	گلدشت.....
.	.	.	.	۸۲۸۴	۴۱	۸۲۸۴	۴۱	گلشن.....
۷۵۵۰	۱۴	.	.	۱۳۸۸۱	۴۰	۲۱۴۳۱	۵۴	گلشهر.....
۳۹۴۹	۹	۵۰۰	۱	۹۹۸۳	۳۷	۱۴۴۳۲	۴۷	گوگد.....
.	.	.	.	۲۶۲۸	۶	۲۶۲۸	۶	لای‌بید.....
۸۷۸۴	۳۸	.	.	۶۴۷۲۳	۲۵۱	۷۳۵۰۷	۲۸۹	مبارکه.....
۲۲۹۸	۸	.	.	۱۹۷۴۹	۷۰	۲۲۰۴۷	۷۸	مجلسی.....
.	.	.	.	۱۶۲۴۴	۷۴	۱۶۲۴۴	۷۴	محمدآباد.....
۵۰۰۰	۱	.	.	۹۸۶۵	۳۱	۱۴۸۶۵	۳۲	مشکات.....
.	.	.	.	۴۵۶۴۰	۱۲۵	۴۵۶۴۰	۱۲۵	منظریه.....
۳۶۰	۱	.	.	۵۴۴۴	۲۱	۵۸۰۴	۲۲	مه‌آباد.....
.	.	.	.	۳۸۹۴	۱۷	۳۸۹۴	۱۷	میمه.....
.	مینادشت.....
۷۰۲۹	۲۷	۱۷۰۸	۲	۲۵۰۶۶	۸۱	۳۳۸۰۳	۱۱۰	نابین.....
۴۶۳۲۸	۲۲۸	.	.	۱۲۴۳۷۶	۶۱۴	۱۷۰۷۰۴	۸۴۲	نجف‌آباد.....
۶۲۶۲	۱۹	.	.	۲۸۹۸۷	۱۲۳	۳۵۲۴۹	۱۴۲	نصرآباد.....
۲۱۱۷	۸	۱۸۷۳	۱	۱۱۷۷۷	۴۲	۱۵۷۶۷	۵۱	نطنز.....
۲۱۰	۱	.	.	۴۷۷۶	۱۶	۴۹۸۶	۱۷	نوش‌آباد.....
۲۱۲۸	۳	۱۹۷۱	۲	۲۳۰۹۶	۴۱	۲۷۱۹۵	۴۶	نیاسر.....
.	.	.	.	۱۴۰۷۴	۴۴	۱۴۰۷۴	۴۴	نیک‌آباد.....
.	.	۲۱۳	۱	۱۲۲۶۸	۵۹	۱۲۴۸۱	۶۰	ورزنه.....
۲۹۱۹	۱۶	.	.	۳۸۰۳۶	۱۵۱	۴۰۹۵۵	۱۶۷	ورنامخواست.....
۱۴۲	۱	.	.	۷۱۳۸	۲۸	۷۲۸۰	۲۹	وزوان.....
۳۲۸۴	۱۴	.	.	۲۳۳۶	۸	۵۶۲۰	۲۲	ونک.....
۹۲	۱	.	.	۶۲۹۴۹	۲۳۰	۶۳۰۴۱	۲۳۱	هرند.....

ماخذ- مرکز آمار ایران (م.م).

- مرکز آمار ایران. دفتر صنعت، معدن و زیربنایی.

۶-۱۰- پروانه‌های ساختمانی صادر شده برای احداث ساختمان مسکونی برحسب تعداد واحد مسکونی، مساحت زمین و مساحت زیربنا در نقاط شهری (فقره - مترمربع)

سال و شهر	تعداد پروانه برحسب تعداد واحد مسکونی						مساحت زمین	مساحت زیربنا
	جمع	یک واحد	دو واحد	سه واحد	چهار واحد	پنج واحد و بیش تر		
۱۳۸۰
۱۳۸۵	۱۷۲۸۹	۶۴۸۳	۷۲۷۱	۲۲۴۴	۴۱۳	۸۷۸
۱۳۹۰	۱۸۹۰۵	۵۴۰۵	۷۸۶۵	۲۷۰۴	۹۰۴	۲۰۲۷
۱۳۹۵	۱۱۲۷۷	۳۳۲۸	۴۷۵۳	۱۶۰۰	۵۷۲	۱۰۲۴	۴۴۳۳۴۴۴	۳۲۰۴۴۴۴
۱۳۹۶	۱۰۵۱۷	۳۴۶۱	۳۹۸۸	۱۴۸۹	۶۴۷	۹۳۲	۴۱۰۶۵۴۲	۲۵۲۲۱۶۲
۱۳۹۷	۱۰۸۴۴	۳۷۴۰	۴۱۵۸	۱۲۵۳	۶۴۳	۱۰۵۰	۴۳۶۷۰۶۴	۲۵۷۶۲۵۳
۱۳۹۸ ^(۱)	۱۲۵۲۵	۴۰۹۷	۴۵۸۷	۱۶۲۹	۸۹۳	۱۳۱۹	۵۳۹۵۷۱۰	۳۰۶۸۱۷۰
۱۳۹۹	۱۶۰۲۳	۴۹۸۶	۵۷۹۴	۲۱۱۳	۱۲۳۶	۱۸۹۴	۷۴۹۲۲۹۲	۴۱۳۲۰۱۵
آران و بیدگل ..	۴۹۷	۲۵۷	۲۳۶	۲	-	۲	۸۱۲۳۰	۸۵۳۸۶
ابریشم.....	۲۱	۷	۱۲	۱	۱	۰	۵۴۵۸	۴۲۱۹
ابوزیدآباد.....	۴۶	۳۴	۱۲	۰	۰	۰	۶۸۹۷	۱۰۱۰۷
اردستان.....	۵۹	۴۸	۸	۱	۰	۲	۱۳۱۸۳	۱۴۴۸۰
اژیه.....	۱۶	۱۴	۲	۰	۰	۰	۲۵۲۴	۳۷۲۴
اشترجان.....	۵۴	۲۶	۲۷	۱	۰	۰	۱۰۷۷۴	۱۰۷۶۶
اصغرآباد.....	۳۳	۱۶	۱۷	۰	۰	۰	۶۶۲۰	۵۸۷۷
اصفهان.....	۴۹۸۵	۳۴۳	۱۰۳۴	۱۱۳۸	۱۰۰۷	۱۴۶۳	۴۱۵۷۰۷۷	۱۴۴۵۸۹۸
افوس.....	۴۳	۲۰	۲۳	۰	۰	۰	۸۷۵۶	۱۰۱۰۸
انارک.....	۱۴	۱۱	۳	۰	۰	۰	۲۳۰۴	۳۶۶۵
بادرود.....	۸۰	۶۹	۱۱	۰	۰	۰	۱۱۵۵۴	۱۷۶۴۸
باغ بهادران.....	۱۸۹	۶	۹۴	۶۵	۷	۱۷	۸۶۴۳۶	۵۳۲۲۵
باغشاد.....	۱۵	۱	۱۲	۲	۰	۰	۴۴۸۰	۳۷۵۴
بافران.....	۸۱	۷۸	۳	۰	۰	۰	۹۳۷۱	۱۷۴۷۰
برزک.....	۴۷	۲۱	۲۴	۲	۰	۰	۹۵۷۵	۱۰۸۵۲
برف انبار.....	۸۹	۵۵	۳۴	۰	۰	۰	۱۵۰۴۴	۲۶۴۸۷
بویین و میاندشت ..	۵۹	۲۳	۲۸	۶	۰	۲	۱۴۰۷۲	۱۱۳۷۶
بهاران شهر.....	۳۸	۱۹	۱۹	۰	۰	۰	۷۵۹۸	۷۴۳۷
بهارستان.....	۳۴۴	۳۱	۱۱۰	۱۴۱	۲۱	۴۱	۲۵۱۵۵۰	۱۱۰۲۰۰
بیده.....	۷	۳	۳	۱	۰	۰	۱۸۳۶	۱۶۹۰
پیربکران.....	۴۲	۲	۳۲	۷	۱	۰	۱۳۲۵۹	۸۰۲۷
تودشک.....	۳۵	۳۲	۳	۰	۰	۰	۵۵۰۸	۸۲۸۶



۶-۱۰- پروانه‌های ساختمانی صادر شده برای احداث ساختمان مسکونی برحسب تعداد واحد مسکونی، مساحت زمین و مساحت زیربنا در نقاط شهری (دنباله) (فقره - مترمربع)

مساحت زمین	مساحت زمین	تعداد پروانه برحسب تعداد واحد مسکونی						سال و شهر
		پنج واحد و بیش‌تر	چهار واحد	سه واحد	دو واحد	یک واحد	جمع	
۴۷۹۷۰	۴۹۳۰۷	۳۴	۰	۴	۶۷	۳۵	۱۴۰	تیران
۵۵۴۱	۱۱۵۵۱	۰	۰	۰	۲	۳۹	۴۱	جندق
۱۱۱۴	۱۵۳۴	۰	۰	۰	۲	۵	۷	جوزدان
۷۹۰۴	۹۹۳۲	۰	۰	۱	۱۱	۲۶	۳۸	جوشقان‌قالی
۲۱۹۳۹	۱۸۶۰۰	۰	۰	۱۰	۶۱	۱۴	۸۵	چادگان
۲۲۶۱۲	۲۳۳۱۰	۱	۱	۳	۵۰	۲۲	۷۷	چرمهین
۱۷۱۷۹	۱۲۲۱۳	۰	۰	۹	۳۴	۱۵	۵۸	چمگردان
۸۱۷۴	۶۰۸۲	۰	۰	۰	۲۷	۲	۲۹	حبیب‌آباد
۲۰۰۸	۲۳۷۳	۰	۰	۰	۴	۸	۱۲	حسن‌آباد
۱۰۳۵۹	۱۹۲۹۴	۰	۰	۰	۶	۸۱	۸۷	حنا
۲۰۱۴	۳۲۷۰	۰	۰	۰	۳	۱۰	۱۳	خالدآباد
۲۸۳۹۷۴	۱۵۰۸۶۶	۷۷	۵۰	۴۴	۳۵۷	۱۶۲	۶۹۰	خمینی‌شهر
۴۱۴۲۳	۵۶۰۳۰	۹	۸	۱۱	۳۲	۴۰	۱۰۰	خوانسار
۸۳۳۸	۱۴۰۴۵	۰	۰	۰	۱۱	۴۵	۵۶	خور
۱۵۰۲۹۲	۷۷۹۹۹	۴۹	۸	۱۰۷	۱۵۵	۵۶	۳۷۵	خورزوق
۱۱۵۶۳	۱۱۶۹۷	۰	۰	۰	۳۴	۱۷	۵۱	داران
۷۸۷۱	۱۱۵۷۷	۰	۱	۱	۱۰	۲۷	۳۹	دامنه
۳۵۵۸۲	۳۵۶۲۴	۰	۰	۱۰	۷۳	۸۶	۱۶۹	درچه
۱۴۳۶۱	۱۰۹۳۳	۰	۰	۰	۴۷	۱۱	۵۸	دستگرد
۶۷۲۶۹	۵۴۱۹۷	۰	۱	۱۴	۲۰۸	۳۱	۲۵۴	دولت‌آباد
۱۱۹۱	۱۱۴۸	۰	۰	۰	۳	۱	۴	ده‌سرخ
۲۷۳۰۳	۲۶۷۷۳	۰	۰	۲	۸۸	۳۹	۱۲۹	دهاقان
۱۰۲۴۶	۸۱۴۵	۱	۰	۱	۱۱	۱۸	۳۱	دهق
۳۹۹۵	۵۲۳۰	۰	۰	۲	۸	۸	۱۸	دیزیچه
۹۱۰۸	۸۳۰۷	۰	۰	۰	۲۸	۱۳	۴۱	رزوه
۵۷۹۷	۸۰۰۳	۰	۰	۱	۷	۲۱	۲۹	رضوانشهر
۹۳۰۵	۷۲۴۵	۰	۰	۰	۳۵	۳	۳۸	زازران
۱۲۱۳۶	۱۰۴۰۵	۰	۰	۶	۳۷	۹	۵۲	زاینده‌رود
۴۶۷۷۵	۲۵۳۷۵	۹	۵	۱۶	۵۱	۳۳	۱۱۴	زرین‌شهر
۱۲۷۳۳	۱۷۲۴۸	۰	۰	۰	۱۳	۶۰	۷۳	زواره
۵۳۶۳	۴۵۷۷	۰	۰	۰	۱۷	۵	۲۲	زیار



۶-۱۰ پروانه‌های ساختمانی صادر شده برای احداث ساختمان مسکونی برحسب تعداد واحد مسکونی، مساحت زمین و مساحت زیربنا در نقاط شهری (دنباله) (فقره - مترمربع)

مساحت زمین	مساحت زیربنا	تعداد پروانه برحسب تعداد واحد مسکونی						سال و شهر
		جمع	یک واحد	دو واحد	سه واحد	چهار واحد	پنج واحد و بیش‌تر	
۷۹۱۸	۱۰۱۱۹	۳۷	۶	۲۵	۵	۱	۰	زیباشهر.....
۲۴۸۷	۱۳۴۰	۱۰	۱۰	۰	۰	۰	۰	سجزی.....
۲۹۳۳۵	۳۵۲۲۵	۱۳۹	۳۲	۱۰۲	۵	۰	۰	سده‌لنجان.....
۳۳۴۵	۱۹۶۷	۱۸	۱۸	۰	۰	۰	۰	سفیدشهر.....
۳۴۲۰۱	۳۳۹۴۸	۱۵۲	۶۵	۸۴	۳	۰	۰	سمیرم.....
۷۲۶۱	۶۹۳۹	۳۳	۱۹	۱۳	۱	۰	۰	سین.....
۱۶۱۹	۱۴۵۷	۸	۵	۳	۰	۰	۰	شاپورآباد.....
۱۴۷۰۹۵	۳۱۵۴۹۲	۶۱۳	۲۹	۲۹۱	۱۸۷	۳۳	۷۳	شاهین‌شهر.....
۱۰۲۲۰۲	۱۲۰۳۰۳	۴۰۸	۱۷۱	۲۲۲	۱۱	۱	۳	شهرضا.....
۳۱۷۸	۲۸۹۰	۱۳	۷	۶	۰	۰	۰	طالخنچه.....
۱۴۶۱۹	۷۹۶۸	۴۰	۲۲	۱۶	۱	۰	۱	طرق‌رود.....
۴۳۲۹	۳۰۲۳	۲۲	۲۱	۱	۰	۰	۰	عسگران.....
۸۵۴۹	۶۶۱۴	۳۱	۱۹	۱۱	۱	۰	۰	علویچه.....
۰	۰	۰	۰	۰	۰	۰	۰	فتح‌آباد.....
۸۸۰۵	۳۹۴۸	۲۴	۲۲	۱	۰	۰	۱	فرخی.....
۲۴۱۳۸	۲۸۷۰۲	۱۰۷	۱۵	۴۷	۳۸	۵	۲	فريدونشهر.....
۲۷۶۲۰	۴۱۰۰۱	۱۶۳	۴۱	۹۰	۳۰	۱	۱	فلاورجان.....
۲۷۹۳۰	۷۲۹۶۲	۶۰	۴	۲۸	۷	۱۱	۱۰	فولادشهر.....
۵۴۲۱۷	۱۷۸۰۲	۹۰	۴۵	۴۱	۴	۰	۰	قمصر.....
۱۵۸۹۶	۱۷۱۷۲	۸۳	۱۷	۶۶	۰	۰	۰	قه‌جاورستان.....
۲۵۳۲۳	۲۷۲۹۳	۱۱۶	۴۱	۷۵	۰	۰	۰	قه‌دریجان.....
۲۶۵۲۶۲	۲۹۱۳۶۲	۹۱۵	۶۴۱	۱۷۸	۴۱	۱۳	۴۲	کاشان.....
۴۰۱۵	۳۰۲۱	۱۳	۷	۶	۰	۰	۰	کاموچوگان.....
۴۸۳۹	۶۱۵۷	۲۲	۴	۱۷	۱	۰	۰	کرکوند.....
۳۳۹۸۳	۲۹۶۰۲	۱۱۸	۳۲	۷۱	۱۴	۱	۰	کلیشادوسودرجان.....
۹۳۵۵	۸۳۳۲	۴۵	۲۴	۱۸	۳	۰	۰	کمشچه.....
۲۸۸۷	۱۲۵۳	۱۵	۱۵	۰	۰	۰	۰	کمه.....
۴۴۰۵	۴۷۳۴	۲۲	۹	۱۲	۱	۰	۰	کوشک.....
۱۱۳۰۴	۹۳۷۳	۴۴	۲۸	۱۴	۲	۰	۰	کوهپایه.....
۶۷۸۴	۶۴۴۸	۳۶	۲۰	۱۶	۰	۰	۰	کهریزسنگ.....
۱۷۷۳۳	۲۷۰۰۸	۸۸	۲۹	۳۶	۱۶	۱	۶	گرگاب.....



۶-۱۰- پروانه‌های ساختمانی صادر شده برای احداث ساختمان مسکونی برحسب تعداد واحد مسکونی، مساحت زمین و مساحت زیربنا در نقاط شهری (دنباله) (فقره ۵- مترمربع)

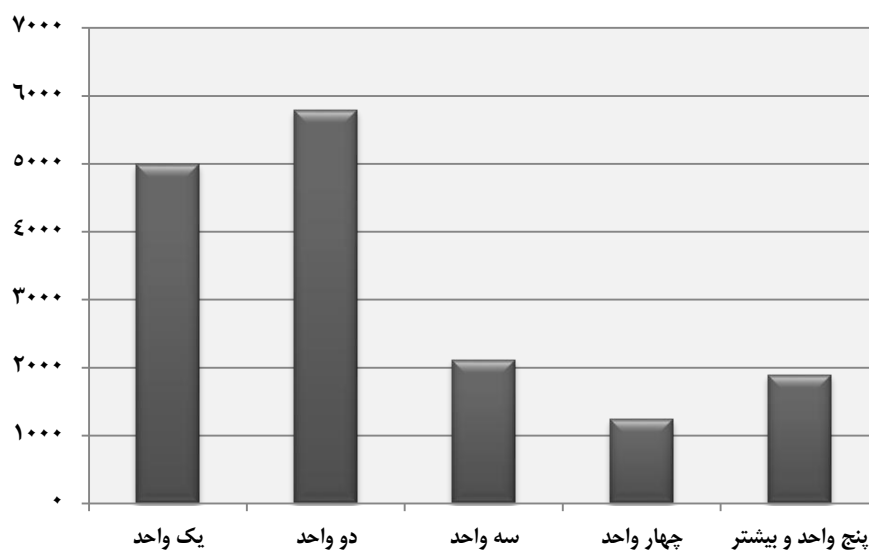
مساحت زمین	مساحت زمین	تعداد پروانه برحسب تعداد واحد مسکونی						سال و شهر
		پنج واحد و بیش‌تر	چهار واحد	سه واحد	دو واحد	یک واحد	جمع	
۴۲۱۷۹	۳۱۳۸۲	.	۱	۱۵	۱۰۷	۳۳	۱۵۶	گزبرخوار.....
۱۰۹۳۷۹	۸۱۳۰۹	۲۰	۱۵	۳۲	۶۷	۱۹۵	۳۲۹	گلپایگان.....
۲۰۸۷۸	۱۸۴۴۱	.	.	۱	۵۴	۳۴	۸۹	گلدشت.....
۵۲۸۲	۶۸۰۴	.	.	.	۱۲	۲۲	۳۴	گلشن.....
۴۸۵۹	۱۹۹۱۳	.	.	.	۳	۴۰	۴۳	گلشهر.....
۶۵۰۳	۱۰۴۴۳	.	.	۱	۶	۲۸	۳۵	گوگد.....
۸۷۱	۲۶۲۸	.	.	.	۲	۴	۶	لای‌بید.....
۱۰۳۵۰۶	۶۱۴۹۰	۱۲	۵	۵۶	۱۷۸	۱۷	۲۶۸	مبارکه.....
۱۲۱۵۸	۱۶۹۲۹	.	.	.	۱۴	۵۴	۶۸	مجلسی.....
۱۲۳۲۹	۱۴۸۱۲	.	.	.	۲۳	۳۶	۵۹	محمدآباد.....
۳۴۹۳	۵۰۹۱	.	.	.	۴	۲۲	۲۶	مشکات.....
۱۵۶۸۶	۱۹۵۷۹	.	.	.	۵۸	۴۱	۹۹	منظره.....
۳۵۳۶	۵۶۰۸	۲۱	۲۱	مه‌آباد.....
۳۸۰۷	۳۶۹۶	.	.	۲	۵	۸	۱۵	میمه.....
.	مینادشت.....
۳۱۵۹۶	۲۱۳۷۸	۳	۱۵	.	۴۵	۱۵	۷۸	نابین.....
۱۶۳۷۴۶	۱۵۱۵۵۹	۳	۷	۱۰	۲۸۸	۴۴۳	۷۵۱	نجف‌آباد.....
۱۶۶۷۸	۳۱۶۶۳	.	.	.	۱۱	۱۲۵	۱۳۶	نصرآباد.....
۲۹۰۴۶	۱۵۵۰۶	۱۰	۱۴	۶	۱۲	۶	۴۸	نطنز.....
۲۰۸۳	۲۳۶۷	.	.	.	۴	۱۰	۱۴	نوش‌آباد.....
۷۶۲۰	۱۹۹۲۹	.	.	۱	۲۶	۱۴	۴۱	نیاسر.....
۶۰۶۴	۱۲۷۸۱	.	.	.	۵	۳۴	۳۹	نیک‌آباد.....
۱۱۰۹۲	۱۱۶۱۷	.	.	۲	۳۳	۱۹	۵۴	ورزنده.....
۳۳۷۳۰	۲۷۴۳۴	.	.	۴	۸۵	۵۸	۱۴۷	ورنامخواست.....
۶۶۷۶	۵۹۲۱	.	۱	۱	۱۴	۱۱	۲۷	وزوان.....
۳۶۵۴	۵۶۲۰	.	.	۱	۲	۱۹	۲۲	ونک.....
۴۵۸۴۱	۵۲۰۰۹	.	.	۱	۷	۲۰۱	۲۰۹	هرند.....

(۱) اطلاعات سال ۱۳۹۸ بازنگری و اصلاح شده است.

ماخذ- مرکز آمار ایران (م.ر).

- مرکز آمار ایران. دفتر صنعت، معدن و زیربنایی.

۴-۱۰- تعداد پروانه ساختمانی صادر شده برای احداث ساختمان مسکونی برحسب
تعداد واحد مسکونی در نقاط شهری ۱۳۹۹



مینا: جدول ۶-۱۰

۷-۱۰- پروانه‌های ساختمانی صادر شده برای احداث ساختمان مسکونی برحسب نوع اسکلت و مصالح عمده ساختمانی در نقاط شهری (فقره)

سال و شهر	جمع	آجر و آهن	آجر و چوب	بلوک سیمانی	اسکلت فلزی	بتون آرمه	سایر
..... ۱۳۸۰
..... ۱۳۸۵	۱۷۲۸۹	۱۲۶۷	۶	۱۱	۳۴۴۱	۱۲۵۶۴	.
..... ۱۳۹۰	۱۸۹۰۵	۱۹۰۳	۱	.	۸۷۵	۱۶۱۲۶	.
..... ۱۳۹۵	۱۱۲۷۷	۵۵۶	.	۲۲	۷۳۴	۹۹۶۵	.
..... ۱۳۹۶	۱۰۵۱۷	۴۴۱	.	۲۵	۸۰۳	۹۲۴۸	.
..... ۱۳۹۷	۱۰۸۴۴	۲۸۲	.	۹	۶۳۰	۹۹۲۳	.
..... ۱۳۹۸	۱۲۵۲۵	۲۲۱	.	۱	۳۳۸	۱۱۹۶۵	.
..... ۱۳۹۹	۱۶۰۲۳	۲۰۶	۱	۷	۱۸۸	۱۵۶۳۱	.
..... آران و بیدگل	۴۹۷	۲۲	.	.	۲	۴۷۳	.
..... ابریشم	۲۱	۲۱	.
..... ابوزیدآباد	۴۶	۴۶	.
..... اردستان	۵۹	۱	.	.	.	۵۸	.
..... اژییه	۱۶	۱۶	.
..... اشترجان	۵۴	۵۴	.
..... اصغرآباد	۳۳	۳۳	.
..... اصفهان	۴۹۸۵	.	.	.	۱	۴۹۸۴	.
..... افوس	۴۳	۴۳	.
..... انارک	۱۴	۱۴	.
..... بادرود	۸۰	۸۰	.
..... باغبهداران	۱۸۹	۱۸۹	.
..... باغشاد	۱۵	۱۵	.
..... بافران	۸۱	۸۱	.
..... برزک	۴۷	۲۶	.	.	۱	۲۰	.
..... برفانبار	۸۹	۸۹	.
..... بویین و میاندشت	۵۹	۵۹	.
..... بهاران شهر	۳۸	۳۸	.
..... بهارستان	۳۴۴	۳۴۴	.
..... بیده	۷	۷	.
..... پیربکران	۴۲	۴۲	.
..... تودشک	۳۵	۳۵	.

۷-۱۰- پروانه‌های ساختمانی صادر شده برای احداث ساختمان مسکونی برحسب نوع اسکلت و مصالح عمده ساختمانی در نقاط شهری (دنباله) (فقره)

سال و شهر	جمع	آجر و آهن	آجر و چوب	بلوک سیمانی	اسکلت فلزی	بتون آرمه	سایر
تیران	۱۴۰	۱۴۰	.
جندق	۴۱	۴۱	.
جوزدان	۷	۷	.
جوشقان قالی	۳۸	۳۸	.
چادگان	۸۵	۸۵	.
چرمهین	۷۷	۱	.	.	.	۷۶	.
چمگردان	۵۸	۵۸	.
حبیب‌آباد	۲۹	۲۹	.
حسن‌آباد	۱۲	۱۲	.
حنا	۸۷	۸۷	.
خالدآباد	۱۳	۱۳	.
خمینی شهر	۶۹۰	۶۹۰	.
خوانسار	۱۰۰	.	.	.	۳	۹۷	.
خور	۵۶	.	.	.	۱	۵۵	.
خورزوق	۳۷۵	.	.	.	۱	۳۷۴	.
داران	۵۱	۵۱	.
دامنه	۳۹	۳۹	.
درچه	۱۶۹	.	.	.	۱	۱۶۸	.
دستگرد	۵۸	۵۸	.
دولت‌آباد	۲۵۴	۲۵۴	.
ده‌سرخ	۴	۴	.
دهاقان	۱۲۹	۱۲۹	.
دهق	۳۱	۳۱	.
دیزیچه	۱۸	۱۸	.
رزوه	۴۱	۴۱	.
رضوانشهر	۲۹	۲۹	.
زازران	۳۸	۳۸	.
زاینده‌رود	۵۲	۵۲	.
زرین شهر	۱۱۴	۱۱۴	.
زواره	۷۳	.	.	.	۱	۷۲	.
زیار	۲۲	۲۲	.



۷-۱۰- پروانه‌های ساختمانی صادر شده برای احداث ساختمان مسکونی برحسب نوع اسکلت و مصالح عمده ساختمانی در نقاط شهری (دنباله) (فقره)

سال و شهر	جمع	آجر و آهن	آجر و چوب	بلوک سیمانی	اسکلت فلزی	بتون آرمه	سایر
زیباشهر	۳۷	۳۷	.
سجزی	۱۰	۱۰	.
سده‌لنجان	۱۳۹	.	.	.	۱	۱۳۸	.
سفیدشهر	۱۸	۹	.	۱	.	۸	.
سمیرم	۱۵۲	.	.	.	۳	۱۴۹	.
سین	۳۳	۳۳	.
شاپورآباد	۸	۸	.
شاهین شهر	۶۱۳	.	.	.	۲	۶۱۱	.
شهرضا	۴۰۸	۴۰۸	.
طالخنچه	۱۳	۱۳	.
طرق رود	۴۰	۴۰	.
عسگران	۲۲	.	.	.	۱	۲۱	.
علویچه	۳۱	.	.	.	۱	۳۰	.
فتح‌آباد
فرخی	۲۴	۱	.	۶	.	۱۷	.
فردوشهر	۱۰۷	.	.	.	۱	۱۰۶	.
فلاورجان	۱۶۳	۱	۱	.	.	۱۶۱	.
فولادشهر	۶۰	۶۰	.
قمصر	۹۰	۸	.	.	۱۲	۷۰	.
قهجاورستان	۸۳	۸۳	.
قهدریجان	۱۱۶	۱۱۶	.
کاشان	۹۱۵	۱۱۶	.	.	۱۱۳	۶۸۶	.
کاموچوگان	۱۳	۳	.	.	۱	۹	.
کرکوند	۲۲	۲۲	.
کلیشادوسودرجان	۱۱۸	۱۱۸	.
کمشچه	۴۵	۴۵	.
کمه	۱۵	۴	.	.	.	۱۱	.
کوشک	۲۲	۲۲	.
کوهپایه	۴۴	۴۴	.
کهریزسنگ	۳۶	.	.	.	۱	۳۵	.
گرگاب	۸۸	۸۸	.



۷-۱۰- پروانه‌های ساختمانی صادر شده برای احداث ساختمان مسکونی برحسب نوع اسکلت و مصالح عمده ساختمانی در نقاط شهری (دنباله) (فقره)

سال و شهر	جمع	آجر و آهن	آجر و چوب	بلوک سیمانی	اسکلت فلزی	بتون آرمه	سایر
گربخوار	۱۵۶	۱	۰	۰	۰	۱۵۵	۰
گلپایگان	۳۳۹	۱	۰	۰	۱۷	۳۱۱	۰
گلدشت	۸۹	۰	۰	۰	۰	۸۹	۰
گلشن	۳۴	۰	۰	۰	۰	۳۴	۰
گلشهر	۴۳	۰	۰	۰	۳	۴۰	۰
گوگد	۳۵	۰	۰	۰	۱	۳۴	۰
لای‌بید	۶	۰	۰	۰	۰	۶	۰
مبارکه	۲۶۸	۰	۰	۰	۲	۲۶۶	۰
مجلسی	۶۸	۰	۰	۰	۰	۶۸	۰
محمدآباد	۵۹	۰	۰	۰	۰	۵۹	۰
مشکات	۲۶	۹	۰	۰	۰	۱۷	۰
منظریه	۹۹	۰	۰	۰	۰	۹۹	۰
مهاباد	۲۱	۰	۰	۰	۰	۲۱	۰
میمه	۱۵	۰	۰	۰	۰	۱۵	۰
مینادشت	۰	۰	۰	۰	۰	۰	۰
نابین	۷۸	۰	۰	۰	۱	۷۷	۰
نصف‌آباد	۷۵۱	۰	۰	۰	۰	۷۵۱	۰
نصرآباد	۱۳۶	۰	۰	۰	۱	۱۳۵	۰
نطنز	۴۸	۰	۰	۰	۰	۴۸	۰
نوش‌آباد	۱۴	۳	۰	۰	۰	۱۱	۰
نیاسر	۴۱	۰	۰	۰	۱۵	۲۶	۰
نیک‌آباد	۳۹	۰	۰	۰	۰	۳۹	۰
ورزنه	۵۴	۰	۰	۰	۰	۵۴	۰
ورنامخواست	۱۴۷	۰	۰	۰	۰	۱۴۷	۰
وزوان	۲۷	۰	۰	۰	۱	۲۶	۰
ونک	۲۲	۰	۰	۰	۰	۲۲	۰
هرند	۲۰۹	۰	۰	۰	۰	۲۰۹	۰

ماخذ- مرکز آمار ایران (م.ا).

- مرکز آمار ایران. دفتر صنعت، معدن و زیربنایی.

۸-۱۰- تعداد واحد مسکونی تعیین شده در پروانه‌های ساختمانی صادر شده برحسب نوع پروانه و بخش متقاضی در نقاط شهری

سال و شهر	احداث و افزایش بنا			احداث بنا			
	افزایش بنا	جمع	خصوصی	تعاونی	دولتی	جمع	افزایش بنا
..... ۱۳۸۰	۳۰۳۶۴	۳۰۳۶۴	۲۸۲۵۶	۱۶۰۵	۵۰۳	۳۰۳۶۴
..... ۱۳۸۵	۴۲۴۱۵	۴۱۳۸۰	۳۸۹۴۸	۱۶۷۳	۷۵۹	۴۱۳۸۰
..... ۱۳۹۰	۶۰۴۵۷	۵۹۵۸۶	۵۵۶۳۶	۳۷۲۲	۲۲۸	۵۹۵۸۶
..... ۱۳۹۵	۳۱۷۱۳	۳۱۱۰۴	۳۰۰۶۴	۷۲۶	۳۱۴	۳۱۱۰۴
..... ۱۳۹۶	۲۹۷۴۹	۲۹۲۱۵	۲۸۹۵۵	۱۷۹	۸۱	۲۹۲۱۵
..... ۱۳۹۷	۳۰۳۶۴	۲۹۹۷۱	۲۹۴۹۰	۲۹۹	۱۸۲	۲۹۹۷۱
..... ۱۳۹۸	۳۶۱۵۳	۳۵۶۹۳	۳۵۰۹۱	۵۳۰	۷۲	۳۵۶۹۳
..... ۱۳۹۹	۵۰۵۰۷	۴۹۱۹۹	۴۷۲۵۸	۱۳۹۴	۱۲۴۷	۴۹۱۹۹
آران و بیدگل	۷۷۲	۷۷۲	۷۷۲	.	.	۷۷۲
ابریشم.....	۳۸	۳۸	۳۸	.	.	۳۸
ابوزیدآباد.....	۶۲	۶۲	۶۲	.	.	۶۲
اردستان.....	۹۶	۹۶	۷۲	۲۴	.	۹۶
اژیه.....	۲۰	۲۰	۲۰	.	.	۲۰
اشترجان.....	۸۹	۸۸	۸۸	.	.	۸۸
اصغرآباد.....	۵۹	۵۴	۵۴	.	.	۵۴
اصفهان.....	۲۶۱۲۹	۲۶۰۵۸	۲۴۴۷۹	۹۴۳	۶۳۶	۲۶۰۵۸
افوس.....	۷۱	۶۹	۶۹	.	.	۶۹
انارک.....	۱۷	۱۷	۱۷	.	.	۱۷
بادرود.....	۹۹	۹۸	۹۸	.	.	۹۸
باغ بهادران....	۵۷۲	۵۴۶	۴۳۲	۶۲	۵۲	۵۴۶
باغشاد.....	۳۳	۳۳	۳۳	.	.	۳۳
بافران.....	۸۵	۸۵	۳۵	۵۰	.	۸۵
برزک.....	۸۰	۷۷	۷۷	.	.	۷۷
برف‌انبار.....	۱۳۵	۱۲۴	۱۲۴	.	.	۱۲۴
بویین و میاندشت...	۱۲۷	۱۲۷	۱۲۷	.	.	۱۲۷
بهاران شهر....	۵۷	۵۷	۵۷	.	.	۵۷
بهارستان.....	۲۴۵۶	۲۴۴۵	۲۴۴۵	.	.	۲۴۴۵
بیده.....	۱۲	۱۲	۱۲	.	.	۱۲
پیربکران.....	۹۳	۹۳	۹۳	.	.	۹۳
تودشک.....	۴۳	۴۳	۴۳	.	.	۴۳



۸-۱۰- تعداد واحد مسکونی تعیین شده در پروانه‌های ساختمانی صادر شده برحسب نوع پروانه و بخش متقاضی در نقاط شهری (دنباله)

سال و شهر	احداث و افزایش بنا	احداث بنا				افزایش بنا		
		جمع	خصوصی	تعاونی	دولتی	جمع	خصوصی	تعاونی
تیران.....	۳۹۱	۳۵۶	۱۷۶	۰	۱۸۰	۲۵	۳۵	۰
جندق.....	۴۷	۴۷	۴۷	۰	۰	۰	۰	۰
جوزدان.....	۹	۹	۹	۰	۰	۰	۰	۰
جوشقان قالی....	۵۲	۵۲	۵۲	۰	۰	۰	۰	۰
چادگان.....	۱۷۰	۱۷۰	۱۷۰	۰	۰	۰	۰	۰
چرمهین.....	۱۷۲	۱۴۶	۱۴۶	۰	۰	۲۶	۲۶	۰
چمگردان.....	۱۱۹	۱۱۲	۱۱۲	۰	۰	۷	۷	۰
حبیب‌آباد.....	۶۱	۶۰	۶۰	۰	۰	۱	۱	۰
حسن‌آباد.....	۱۶	۱۶	۱۶	۰	۰	۰	۰	۰
حنا.....	۹۶	۹۶	۵۰	۰	۴۶	۰	۰	۰
خالدآباد.....	۲۱	۱۶	۱۶	۰	۰	۵	۵	۰
خمینی شهر....	۱۷۸۸	۱۷۱۱	۱۷۱۱	۰	۰	۷۷	۷۷	۰
خوانسار.....	۲۶۵	۲۵۹	۲۵۹	۰	۰	۶	۶	۰
خور.....	۶۸	۶۸	۵۴	۰	۱۴	۰	۰	۰
خورزوق.....	۱۰۰۶	۱۰۰۶	۱۰۰۶	۰	۰	۰	۰	۰
داران.....	۹۸	۹۱	۹۱	۰	۰	۷	۷	۰
دامنه.....	۶۰	۵۶	۵۶	۰	۰	۴	۴	۰
درچه.....	۳۱۰	۳۰۷	۳۰۷	۰	۰	۳	۳	۰
دستگرد.....	۱۱۳	۱۰۹	۱۰۹	۰	۰	۴	۴	۰
دولت‌آباد.....	۵۲۶	۵۰۵	۵۰۵	۰	۰	۲۱	۲۱	۰
دهسرخ.....	۹	۹	۹	۰	۰	۰	۰	۰
دهاقان.....	۲۴۳	۲۳۸	۱۳۰	۰	۱۰۸	۵	۵	۰
دهق.....	۸۲	۷۳	۷۳	۰	۰	۹	۹	۰
دیزبچه.....	۳۴	۳۴	۳۴	۰	۰	۰	۰	۰
رزوه.....	۷۶	۷۵	۷۵	۰	۰	۱	۱	۰
رضوانشهر.....	۳۸	۳۸	۳۸	۰	۰	۰	۰	۰
زازران.....	۷۷	۷۷	۷۷	۰	۰	۰	۰	۰
زاینده‌رود.....	۱۰۳	۱۰۳	۷۱	۰	۳۲	۰	۰	۰
زرین‌شهر.....	۲۸۳	۲۸۰	۲۸۰	۰	۰	۳	۳	۰
زواره.....	۸۷	۸۷	۷۳	۰	۱۴	۰	۰	۰
زیار.....	۳۹	۳۹	۳۹	۰	۰	۰	۰	۰



۸-۱۰- تعداد واحد مسکونی تعیین شده در پروانه‌های ساختمانی صادر شده برحسب نوع پروانه و بخش متقاضی در نقاط شهری (دنباله)

سال و شهر	احداث و افزایش بنا	احداث بنا				افزایش بنا		
		جمع	خصوصی	تعاونی	دولتی	جمع	خصوصی	تعاونی
زیباشهر.....	۸۲	۷۹	۷۹	۰	۰	۳	۳	۰
سجزی.....	۱۰	۱۰	۱۰	۰	۰	۰	۰	۰
سده‌لنجان.....	۲۶۷	۲۵۹	۲۵۹	۰	۰	۸	۸	۰
سفیدشهر.....	۱۸	۱۸	۱۸	۰	۰	۰	۰	۰
سمیرم.....	۲۶۶	۲۶۵	۲۶۵	۰	۰	۱	۱	۰
سین.....	۴۸	۴۸	۴۸	۰	۰	۰	۰	۰
شاپورآباد.....	۱۷	۱۷	۱۷	۰	۰	۰	۰	۰
شاهین شهر.....	۲۰۷۱	۲۰۷۱	۲۰۷۱	۰	۰	۰	۰	۰
شهرضا.....	۷۴۶	۷۴۰	۶۷۶	۶۰	۴	۶	۶	۰
طالخنچه.....	۲۰	۲۰	۲۰	۰	۰	۰	۰	۰
طرق رود.....	۶۷	۶۵	۶۳	۲	۰	۲	۲	۰
عسگران.....	۲۵	۲۴	۲۴	۰	۰	۱	۱	۰
علویجه.....	۵۲	۵۲	۵۲	۰	۰	۰	۰	۰
فتح‌آباد.....	۰	۰	۰	۰	۰	۰	۰	۰
فرخی.....	۳۰	۳۰	۳۰	۰	۰	۰	۰	۰
فریدونشهر.....	۲۹۰	۲۸۳	۲۸۳	۰	۰	۷	۷	۰
فالورجان.....	۳۸۰	۳۴۰	۳۴۰	۰	۰	۴۰	۴۰	۰
فولادشهر.....	۴۶۸	۴۶۸	۴۶۸	۰	۰	۰	۰	۰
قمصر.....	۱۷۶	۱۴۳	۱۴۳	۰	۰	۳۳	۳۳	۰
قهباجورستان.....	۱۵۵	۱۴۹	۱۴۹	۰	۰	۶	۶	۰
قهدریجان.....	۱۹۳	۱۹۳	۱۹۳	۰	۰	۰	۰	۰
کاشان.....	۱۸۵۱	۱۸۱۶	۱۵۴۹	۶۴	۲۰۳	۳۵	۳۵	۰
کاموچوگان.....	۲۱	۲۱	۲۱	۰	۰	۰	۰	۰
کرکوند.....	۴۱	۴۱	۴۱	۰	۰	۰	۰	۰
کلیشادوسودرجان..	۲۲۱	۲۲۱	۲۲۱	۰	۰	۰	۰	۰
کمشچه.....	۷۱	۷۰	۷۰	۰	۰	۱	۱	۰
کمه.....	۱۵	۱۵	۱۵	۰	۰	۰	۰	۰
کوشک.....	۴۳	۴۳	۴۳	۰	۰	۰	۰	۰
کوهپایه.....	۶۳	۶۳	۶۲	۱	۰	۰	۰	۰
کهریزسنگ.....	۵۳	۵۳	۵۳	۰	۰	۰	۰	۰
گرگاب.....	۲۳۷	۲۳۷	۲۳۷	۰	۰	۰	۰	۰



۸-۱۰- تعداد واحد مسکونی تعیین شده در پروانه‌های ساختمانی صادر شده برحسب نوع پروانه و بخش متقاضی در نقاط شهری (دنباله)

سال و شهر	احداث و افزایش بنا	احداث بنا				افزایش بنا		
		جمع	خصوصی	تعاونی	دولتی	جمع	خصوصی	تعاونی
گزبرخوار.....	۳۶۷	۳۶۷	۳۰۶	۶۰	۱	.	.	.
گلیایگان.....	۶۵۳	۶۳۹	۶۳۹	.	.	۱۴	۱۴	.
گلدشت.....	۱۴۷	۱۴۷	۱۴۷
گلشن.....	۴۶	۴۶	۴۶
گلشهر.....	۵۴	۵۴	۵۴
گوگد.....	۵۲	۴۷	۴۷	.	.	۵	۵	.
لای‌بید.....	۸	۸	۸
مبارکه.....	۶۷۰	۶۴۶	۶۴۶	.	.	۲۴	۲۴	.
مجلسی.....	۹۱	۸۴	۸۴	.	.	۷	۷	.
محمدآباد.....	۸۶	۸۶	۸۶
مشکات.....	۳۱	۳۱	۳۱
منظریه.....	۱۶۱	۱۶۱	۷۸	۸۳
مه‌آباد.....	۲۱	۲۱	۲۱
میمه.....	۲۴	۲۴	۲۴
مینادشت.....
نابین.....	۲۱۰	۱۹۷	۱۹۵	۲	.	۱۳	۱۳	.
نجف‌آباد.....	۱۱۳۹	۱۱۱۳	۱۱۱۳	.	.	۲۶	۲۶	.
نصرآباد.....	۱۵۱	۱۵۰	۱۵۰	.	.	۱	۱	.
نطنز.....	۱۸۵	۱۷۷	۱۷۷	.	.	۸	۸	.
نوش‌آباد.....	۲۶	۲۲	۲۲	.	.	۴	۴	.
نیاسر.....	۷۵	۷۵	۷۵
نیک‌آباد.....	۴۸	۴۸	۴۸
ورزته.....	۱۰۶	۹۳	۹۳	.	.	۱۳	۱۳	.
ورنامخواست.....	۲۵۷	۲۵۶	۲۵۶	.	.	۱	۱	.
وزوان.....	۵۱	۴۸	۴۸	.	.	۳	۳	.
ونک.....	۲۷	۲۶	۲۶	.	.	۱	۱	.
هرند.....	۲۲۰	۲۲۰	۲۲۰

ماخذ- مرکز آمار ایران (م.ر).

- مرکز آمار ایران. دفتر صنعت، معدن و زیربنایی.

۹-۱۰- مشخصات ساختمان‌های شروع شده توسط بخش خصوصی در نقاط شهری

شرح	تعداد ساختمان (دستگاه)	مساحت زمین (هزار مترمربع)	سطح زیربنای طبقه همکف (هزار مترمربع)	سطح کل زیربنای طبقات (هزار مترمربع)	ارزش زمین (میلیون ریال)	هزینه ساختمان (میلیون ریال)
جمع
.....	۱۳۸۰	۲۰۰۱۸	۴۷۱۲	۲۸۴۵	۹۳۳۶۳۹۵	۱۱۰۶۸۲۸۸
.....	۱۳۸۵	۲۰۳۳۷	۵۴۳۹	۳۳۸۲	۲۰۵۲۹۸۷۱	۳۱۳۱۱۴۴۶
.....	۱۳۹۰	۱۴۱۶۶	۵۳۲۳	۳۰۶۸	۵۲۸۶۸۰۴	۵۹۵۶۲۰۱۳
.....	۱۳۹۵	۱۷۱۹۱	۴۶۲۵	۲۹۹۶	۴۷۵۶۹۸۷۲	۵۹۴۵۷۰۷۴
.....	۱۳۹۶	۱۴۶۸۹	۳۷۴۵	۲۳۸۵	۷۹۹۷۵۳۱۹	۱۰۷۱۰۱۰۲۵
.....	۱۳۹۷	۱۵۲۷۲	۴۲۹۲	۲۶۲۲	۸۹۱۵۹۱۵	۱۳۵۸۶۹۱۲۲
.....	۱۳۹۸	۱۵۲۷۲	۴۲۹۲	۲۶۲۲	۸۹۱۵۹۱۵	۱۳۵۸۶۹۱۲۲
.....	۱۳۹۹	۱۸۹۴۶	۵۵۳۴	۳۴۹۸	۳۱۹۴۵۶۷۷۲	۳۱۳۰۴۵۹۱۳
ساختمان مسکونی
.....	۱۳۸۰
.....	۱۳۸۵	۱۵۴۲۶	۲۵۷۸	۱۸۰۰	۵۵۴۹۰۵۶	۸۲۴۸۲۱۰
.....	۱۳۹۰	۱۷۸۵۰	۳۴۹۹	۲۳۹۵	۱۵۰۹۱۱۳۵	۲۶۰۶۰۳۸۲
.....	۱۳۹۵	۱۱۸۰۵	۲۱۸۴	۱۴۹۰	۳۲۵۹۳۲۲۳	۴۰۳۰۹۷۳۷
.....	۱۳۹۶	۱۴۷۷۶	۲۷۳۴	۱۸۵۸	۳۶۰۷۹۴۴۸	۴۶۹۳۹۷۶۳
.....	۱۳۹۷	۱۳۱۹۸	۲۷۴۷	۱۸۴۸	۶۴۸۵۱۹۲۸	۸۷۴۳۹۱۷۳
.....	۱۳۹۸	۱۲۶۳۲	۲۴۳۱	۱۶۰۸	۶۲۰۲۲۲۶۴	۸۵۹۸۳۴۹۵
.....	۱۳۹۹	۱۵۴۶۵	۳۱۶۳	۲۱۵۹	۲۶۱۵۵۶۶۷۲	۲۵۱۳۹۰۷۸۳
ساختمان غیرمسکونی
.....	۱۳۸۰
.....	۱۳۸۵	۳۸۴۹	۲۰۴۲	۹۶۵	۳۴۳۹۷۸۲	۲۳۱۲۰۲۸
.....	۱۳۹۰	۱۹۵۹	۱۸۴۰	۹۱۰	۴۵۷۵۶۰۹	۳۷۰۳۵۰۷
.....	۱۳۹۵	۲۰۷۲	۳۰۶۷	۱۵۱۸	۱۷۶۱۱۵۸۸	۱۵۲۷۴۹۸۶
.....	۱۳۹۶	۱۸۸۵	۱۷۹۱	۱۰۵۱	۸۳۱۱۷۴۴	۸۷۷۵۲۷۳
.....	۱۳۹۷	۱۰۵۰	۸۷۴	۴۴۴	۹۱۹۸۳۸۵	۱۰۷۰۹۱۹۷
.....	۱۳۹۸	۱۳۹۷	۱۵۸۵	۸۱۸	۱۴۴۵۲۰۹۶	۳۰۹۴۲۶۴۴
.....	۱۳۹۹	۲۵۳۴	۲۲۱۴	۱۲۲۲	۴۰۲۳۲۷۶۳	۴۳۰۱۷۹۴۹
ساختمان مسکونی و غیرمسکونی توأم
.....	۱۳۸۰
.....	۱۳۸۵	۷۴۳	۹۲	۸۰	۳۴۷۵۵۷	۵۰۸۰۵۰
.....	۱۳۹۰	۵۲۸	۱۰۰	۷۷	۸۶۳۱۲۷	۱۵۴۷۵۵۷
.....	۱۳۹۵	۲۸۹	۷۲	۶۰	۲۶۶۳۹۹۳	۳۹۷۷۲۹۰
.....	۱۳۹۶	۵۳۱	۱۰۰	۸۷	۳۱۷۸۶۸۱	۳۷۴۲۰۳۸
.....	۱۳۹۷	۴۴۱	۱۲۴	۹۴	۵۹۲۵۰۰۵	۸۹۵۲۶۵۶
.....	۱۳۹۸	۱۲۴۳	۲۷۵	۱۹۶	۱۲۴۴۱۵۵۴	۱۸۹۴۲۹۸۳
.....	۱۳۹۹	۹۴۶	۱۵۷	۱۱۷	۱۷۶۶۷۳۳۷	۱۸۶۳۷۱۸۱

۱-۱-۱۰- مشخصات ساختمان‌های تکمیل شده توسط بخش خصوصی در نقاط شهری

شرح	تعداد ساختمان (دستگاه)	مساحت زمین (هزار مترمربع)	سطح زیربنای طبقه همکف (هزار مترمربع)	سطح کل زیربنای طبقات (هزار مترمربع)	ارزش زمین (میلیون ریال)	هزینه ساختمان (میلیون ریال)
جمع
.....	۱۳۸۰	۲۵۲۸۲	۶۰۳۶	۳۳۱۷	۱۳۲۳۳۸۰۱	۱۰۳۹۲۴۶۸
.....	۱۳۸۵	۱۷۰۷۴	۵۰۸۶	۳۱۱۲	۸۵۴۵	۲۵۸۱۷۵۰۵۳
.....	۱۳۹۰	۱۲۳۶۲	۳۷۵۵	۲۱۸۲	۵۷۹۲	۴۲۴۱۸۱۲۲
.....	۱۳۹۵	۱۱۷۸۵	۳۰۰۰	۱۹۴۱	۵۸۰۹	۵۳۳۳۸۱۷۱
.....	۱۳۹۶	۲۰۳۹۰	۵۲۵۷	۳۴۲۰	۷۳۸۰	۶۹۱۲۹۱۰۸
.....	۱۳۹۷	۱۰۲۳۰	۲۷۹۹	۱۷۶۴	۴۰۸۳	۵۸۲۴۶۴۶۵
.....	۱۳۹۸	۱۵۸۹۹	۳۸۴۱	۲۴۲۳	۶۲۰۲۸۸۸۸	۶۳۷۷۵۵۴۵
.....	۱۳۹۹	۳۸۴۱	۲۷۴۱	۲۴۲۳	۶۲۰۲۸۸۸۸	۶۳۷۷۵۵۴۵
ساختمان مسکونی
.....	۱۳۸۰	۲۱۸۵۶	۳۸۹۱	۲۶۴۱	۶۴۲۸	۸۴۰۶۲۹۸
.....	۱۳۸۵	۱۴۳۰۰	۲۹۵۳	۱۹۹۰	۶۶۹۲	۲۰۷۶۵۷۲۵
.....	۱۳۹۰	۱۰۷۰۸	۲۰۸۷	۱۳۶۹	۴۴۴۷	۳۳۹۸۰۷۲۴
.....	۱۳۹۵	۹۱۴۵	۱۸۲۶	۱۲۲۹	۳۹۹۴	۳۷۵۰۸۲۳۷
.....	۱۳۹۶	۱۸۶۵۳	۳۶۲۳	۲۴۳۵	۶۰۴۸	۶۰۳۰۷۳۸۱
.....	۱۳۹۷	۹۲۴۱	۱۶۵۳	۱۱۴۶	۳۰۸۵	۴۲۰۶۰۱۷۶
.....	۱۳۹۸	۱۳۵۳۳	۲۷۴۸	۱۸۲۷	۵۵۹۸	۱۱۵۲۷۵۱۹۸
.....	۱۳۹۹	۲۷۴۸	۲۷۴۸	۱۸۲۷	۵۵۹۸	۱۱۵۲۷۵۱۹۸
ساختمان غیر مسکونی
.....	۱۳۸۰	۱۵۱۲	۱۸۷۵	۴۲۹	۷۰۳	۹۹۱۹۳۴
.....	۱۳۸۵	۱۸۹۲	۱۹۹۹	۱۰۰۷	۱۳۷۱	۳۷۰۶۱۴۸
.....	۱۳۹۰	۱۴۵۴	۱۶۰۲	۷۶۵	۱۰۸۰	۶۲۰۲۹۴۶
.....	۱۳۹۵	۱۲۷۰	۸۵	۵۱۴	۶۸۳	۴۲۱۴۶۲۷
.....	۱۳۹۶	۱۲۵۹	۱۵۳۰	۹۰۵	۱۰۲۲	۵۴۹۱۶۶۹
.....	۱۳۹۷	۷۴۶	۱۱۰۳	۵۷۹	۸۶۶	۱۴۱۳۴۲۸۴
.....	۱۳۹۸	۱۹۳۹	۹۷۷	۵۰۸	۶۷۵	۱۰۱۰۹۲۵۳
.....	۱۳۹۹	۱۹۳۹	۹۷۷	۵۰۸	۶۷۵	۱۰۱۰۹۲۵۳
ساختمان مسکونی و غیر مسکونی توأم
.....	۱۳۸۰	۱۹۱۴	۲۷۰	۲۴۷	۷۲۹	۹۹۴۲۳۶
.....	۱۳۸۵	۸۸۲	۱۳۴	۱۱۵	۴۸۲	۱۴۰۳۱۸۰
.....	۱۳۹۰	۲۰۰	۶۶	۴۸	۲۶۵	۲۲۳۴۴۵۲
.....	۱۳۹۵	۱۳۷۰	۲۸۸	۱۹۸	۱۱۳۲	۱۱۶۱۵۳۰۷
.....	۱۳۹۶	۴۷۷	۱۰۵	۸۰	۳۱۰	۳۳۳۰۰۵۸
.....	۱۳۹۷	۲۴۲	۴۳	۳۹	۱۳۲	۲۰۵۲۰۰۶
.....	۱۳۹۸	۴۲۸	۱۱۶	۸۸	۴۶۹	۹۲۵۸۱۱۷
.....	۱۳۹۹	۴۲۸	۱۱۶	۸۸	۴۶۹	۹۲۵۸۱۱۷

۱۰- ساختمان و مسکن _____ ۴۳۳

۱۱-۱۰- سرمایه‌گذاری بخش خصوصی بر حسب ساختمان‌های شروع شده، نیمه تمام و تکمیل شده در نقاط شهری (میلیون ریال)

سال	جمع	ساختمان‌های شروع شده	ساختمان‌های نیمه تمام	ساختمان‌های تکمیل شده
۱۳۸۰	۲۴۲۸۶۴۶	۶۱۳۷۲۳	۱۳۱۳۵۵۷	۵۰۱۳۶۶
۱۳۸۵	۱۱۴۰۵۷۳۷	۲۲۹۹۰۲۶	۶۶۷۷۲۱۷	۲۴۲۹۴۹۴
۱۳۹۰	۳۵۷۸۲۲۲۴	۶۱۱۶۶۰۹	۲۳۱۲۹۲۷۰	۶۵۳۶۳۴۵
۱۳۹۵	۵۶۶۹۳۰۷۲	۱۲۰۹۱۸۹۱	۳۶۱۰۷۳۹۰	۸۴۹۲۷۹۱
۱۳۹۶	۶۷۳۴۹۲۲۳	۱۴۱۲۰۳۷۱	۴۳۰۱۳۶۳۳	۱۰۲۱۵۲۱۹
۱۳۹۷	۸۶۱۵۳۶۰۳	۱۷۴۰۸۱۸۶	۵۳۶۹۹۷۶۸	۱۵۰۴۵۶۴۹
۱۳۹۸	۱۳۰۲۷۳۴۸۷	۱۸۹۰۰۳۱۳	۹۸۱۹۷۷۱۵	۱۳۱۷۴۴۵۹
۱۳۹۹	۲۵۸۳۱۵۶۷۳	۶۳۳۵۱۲۸۷	۱۵۷۹۶۸۴۵۰	۳۶۹۹۵۹۳۶

ماخذ- بانک مرکزی جمهوری اسلامی ایران.

۱۲-۱۰- تعداد، متوسط سطح زیربنا و متوسط هزینه یک مترمربع ساختمان واحدهای مسکونی تکمیل شده توسط بخش خصوصی در نقاط شهری (مترمربع - هزارریال)

سال	تعداد	متوسط زیربنا	متوسط هزینه یک مترمربع ساختمان
۱۳۸۰	۳۱۴۹۶	۱۲۷	۴۳۰
۱۳۸۵	۵۳۷۷۷	۱۳۰	۱۳۰۸
۱۳۹۰	۵۲۳۶۵	۱۳۵	۳۱۰۳
۱۳۹۵	۳۳۷۲۰	۱۳۸	۷۶۴۲
۱۳۹۶	۳۱۱۷۱	۱۶۰	۹۳۹۱
۱۳۹۷	۴۱۶۲۷	۱۵۲	۹۹۷۱
۱۳۹۸	۲۱۵۵۳	۱۴۸	۱۳۶۳۵
۱۳۹۹	۳۶۹۸۳	۱۶۲	۲۰۵۹۱

ماخذ- بانک مرکزی جمهوری اسلامی ایران.

۱۳-۱۰- تعداد و هزینه انواع ساختمان‌های احداث شده توسط اداره کل راه و شهرسازی استان (میلیون ریال)

سال	واحد‌های مسکونی		ساختمان‌های دولتی	
	تعداد	هزینه	تعداد	هزینه
۱۳۸۰	۵	۳۶۰	۲	۶۲۰
۱۳۸۵	۱۰	۱۵۰۰	۳	۳۳۰۰
۱۳۹۰	.	.	۲	۱۴۲۲۰
۱۳۹۵
۱۳۹۶
۱۳۹۷	.	.	۹	۲۳۲۹۲۳
۱۳۹۸	.	.	۷	۱۴۱۹۱
۱۳۹۹	.	.	۴	۱۴۴۰۰۰

سال	مراکز درمانی		مراکز آموزشی		عمران شهری (پروژه)	
	تعداد	هزینه	تعداد	هزینه	تعداد	هزینه
۱۳۸۰	.	.	۱	۵۲۰	.	.
۱۳۸۵	.	.	۴	۹۴۰۰	۶	۱۸۹۲
۱۳۹۰	۲	۱۸۵۶۵	.	.	۳۳	۸۲۵۰
۱۳۹۵	۴	۲۴۵۰
۱۳۹۶	۷	۳۵۵۰
۱۳۹۷	۲	۱۹۲۷۵	.	.	۹	۱۲۰۰۰۰
۱۳۹۸	۲۵	۳۷۵۰۰
۱۳۹۹	۳۰	۶۷۵۰۰

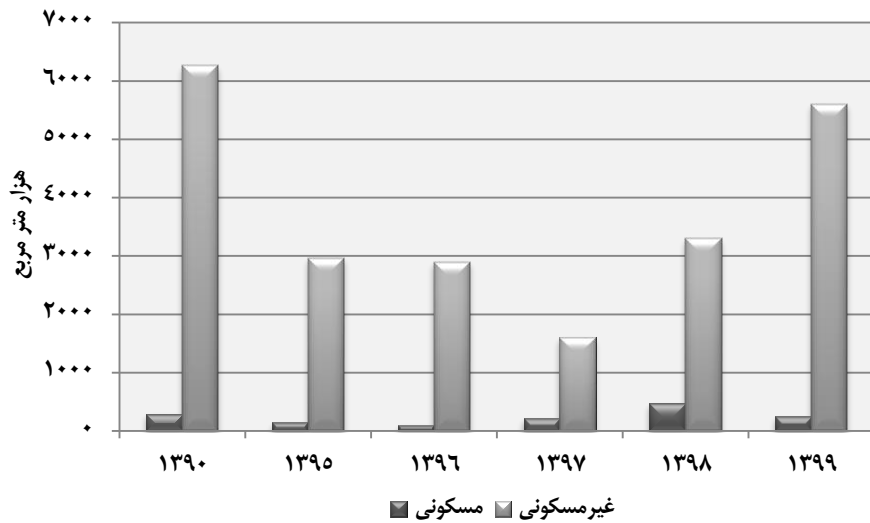
ماخذ- اداره کل راه و شهرسازی استان اصفهان.

۱۴-۱۰- زمین‌های واگذار شده توسط اداره کل راه و شهرسازی استان برحسب نوع استفاده (مترمربع)

احداث واحد غیرمسکونی		احداث واحد مسکونی		سال و شهرستان
مساحت زمین	تعداد قطعه زمین	مساحت زمین	تعداد قطعه زمین	
۱۰۶۲۳۸۲۴	۱۵۸	۴۶۶۱۵۳	۱۴۲۹ ۱۳۸۰
۴۶۱۴۳۳۰	۵۵	۳۱۴۹۶۴	۹۴۹ ۱۳۸۵
۶۲۶۳۷۷۲	۱۷۹	۲۹۴۲۸۶	۲۷۶ ۱۳۹۰
۲۹۶۰۶۴۴	۱۰۸	۱۵۰۲۸۷	۱۵۱۴ ۱۳۹۵
۲۸۹۶۵۹۸	۲۷۲	۱۰۳۰۸۷	۹۱۲ ۱۳۹۶
۱۶۰۳۸۶۳	۱۹۸	۲۱۶۱۹۷	۳۴۷۸ ۱۳۹۷
۳۲۹۵۵۱۷	۱۶۸	۴۷۱۴۵۳	۲۷۷۷ ۱۳۹۸
۵۶۰۳۷۲۳	۷۹	۲۴۴۴۱۱	۵۲۹ ۱۳۹۹
۳۱۸۲۱	۱۱	۳۱۵۸۶	۱۵۹ آران و بیدگل
۱۷۸۶	۲۷ اردستان
۵۱۵۸۳۴۲	۲	۱۲۲۸۴	۴۳ اصفهان
... برخوار ^(۱)
. بوبین و میاندشت
۳۳۰۰۲	۳	۹۸۱	۶ تیران و کرون
. چادگان
۱۶	۱	۱۳۷۳	۸ خمینی شهر
۵۰۴۰	۲	۱۵۲۸	۷ خوانسار
۶۷۸۳	۲ خور و بیابانک
۳۸۰	۲	۱۳۲۶۹۱	۲ دهاقان
۲۲۱۵	۱	۳۸۴۷	۱۷ سمیرم
۸۰۷۲	۵	۲۰۶۱	۵ شاهین شهر و میمه ^(۱)
۲۸۹۸۵	۶	۳۷۳۷۸	۲۱۵ شهرضا
. فریدن
۵۴۴	۱	۱۳۳۸	۶ فریدونشهر
. فلاورجان
۲۰۱۶۵۹	۶	۳۰۷	۲ کاشان
۸۹۸۲۶	۲	۱۷۹۲۵	۵۳ گلپایگان
۸۱۰۰	۱ لنجان
۷۴۴	۱ مبارکه
۲۰۰۰	۱	۸۹۷	۵ نایین
۲۱۶۱۸	۳	۲۱۵	۱ نجف آباد
۲۷۹۰	۲ نطنز

(۱) آمار شهرستان برخوار در آمار شهرستان شاهین شهر و میمه منظور شده است. ماخذ- اداره کل راه و شهرسازی استان اصفهان.

۱۰-۵- مساحت زمین‌های واگذار شده توسط اداره کل راه و شهرسازی استان



منبع: جدول ۱۴-۱۰

۱۰- ساختمان و مسکن _____ ۴۳۷

۱۵-۱۰- مشخصات عمومی شرکت‌های تعاونی مسکن فعال در پایان اسفند

سال	تعداد	اعضا	شاغلان	سرمایه (میلیون ریال)
..... ۱۳۸۰	۲۵۸	۹۱۹۵۷	۸۰۳	۵۹۴۴۳
..... ۱۳۸۵	۴۶۵	۱۰۶۶۴۳	۱۶۵۰	۱۳۷۳۲۱
..... ۱۳۹۰	۵۱۲	۹۸۱۱۰	۵۹۶۲	۳۴۱۷۸۵
..... ۱۳۹۵	۳۵۶	۷۱۴۰۲	۲۰۵۲	۲۱۴۱۶۸
..... ۱۳۹۶	۳۱۳	۶۲۹۱۶	۴۳۳۳	۱۹۰۰۴۲
..... ۱۳۹۷	۳۰۴	۶۲۸۵۷	۴۴۲۹	۱۹۵۵۴۴
..... ۱۳۹۸	۳۱۱	۵۹۹۵۷	۲۴۶۴	۱۵۸۵۰۹
..... ۱۳۹۹	۳۰۷	۵۹۵۶۱	۲۳۸۳	۱۵۵۵۱۵

ماخذ- اداره کل تعاون، کار و رفاه اجتماعی استان اصفهان.

۱۶-۱۰- متوسط قیمت یک مترمربع زمین ساختمان‌های مسکونی کلنگی و زیربنای واحدهای مسکونی معامله شده در بنگاه‌های معاملات ملکی در شهر اصفهان (هزارریال)

سال	متوسط قیمت یک مترمربع زمین ساختمان‌های مسکونی کلنگی	متوسط قیمت یک مترمربع زیربنای واحدهای مسکونی
..... ۱۳۸۰	۱۳۷۰	۱۴۱۱
..... ۱۳۸۵	۳۵۶۹	۴۷۴۶
..... ۱۳۹۰	۵۰۲۷	۹۶۳۱
..... ۱۳۹۵	۷۸۴۷	۱۷۵۴۷
..... ۱۳۹۶	۸۹۷۵	۲۰۲۱۹
..... ۱۳۹۷	۱۲۸۳۱	۲۶۵۸۸
..... ۱۳۹۸	۲۲۷۷۹	۴۷۳۹۷
..... ۱۳۹۹	۴۶۸۰۳	۹۷۳۶۷

ماخذ- مرکز آمار ایران. (م.ر).

- مرکز آمار ایران. دفتر صنعت، معدن و زیربنایی.

۱۷-۱۰- متوسط اجاره بهای ماهانه در قراردادهای منعقد شده بین موجر و مستأجر در بنگاه‌های معاملات ملکی به ازای یک مترمربع زیربنای واحد مسکونی در شهر اصفهان (ریال)

اجاره بها	سال
۷۵۷۷	۱۳۸۰
۱۶۳۳۳	۱۳۸۵
۳۰۵۷۱	۱۳۹۰
۵۷۱۶۶	۱۳۹۵
۶۴۳۷۸	۱۳۹۶
۷۷۵۷۲	۱۳۹۷
۹۶۳۳۵	۱۳۹۸
۱۴۷۴۰۷	۱۳۹۹

ماخذ- مرکز آمار ایران. (ر.م).

- مرکز آمار ایران. دفتر صنعت، معدن و زیربنایی.

۱۸-۱۰- واحدهای مسکونی معمولی برحسب تعداد خانوار معمولی ساکن

شرح	جمع	۱ خانوار	۲ خانوار	۳ خانوار	۴ خانوار و بیش‌تر	اظهار نشده
آبان ۱۳۷۵	۷۷۳۱۳۷	۶۸۱۸۷۷	۷۴۱۲۷	۱۲۹۳۴	۲۶۱۷	۱۵۹۲
آبان ۱۳۸۵ ^(۱)	۱۱۱۸۹۱۱	۱۰۲۸۳۹۷	۷۸۵۵۱	۱۰۲۰۱	۱۷۶۲	...
آبان ۱۳۹۰	۱۳۸۳۹۰۱	۱۳۱۶۱۵۳	۵۸۴۲۰	۷۱۶۸	۱۰۳۶	۱۱۲۴
آبان ۱۳۹۵	۱۵۶۰۴۳۰	۱۵۳۳۰۱۰	۲۵۹۰۱	۲۳۱۹	۳۰۰	...
نقاط شهری	۱۲۷۵۳۷۹	۱۳۵۱۸۷۹	۲۱۵۴۵	۱۷۴۸	۲۰۷	...
نقاط روستایی	۱۸۵۰۵۱	۱۸۰۱۳۱	۴۳۵۶	۴۷۱	۹۳	...

(۱) اطلاعات سال ۱۳۸۵ شامل خانوارهای گروهی و معمولی ساکن در واحدهای مسکونی معمولی می‌باشد.

ماخذ- مرکز آمار ایران. (ر.م).

- مرکز آمار ایران. دفتر جمعیت، نیروی کار و سرشماری.

۱۹-۱۰- خانوارهای معمولی ساکن^(۱) در واحدهای مسکونی معمولی بر حسب نحوه تصرف محل سکونت

شرح	جمع	ملکی عرصه و اعیان	ملکی اعیان	استیجاری
آبان ۱۳۷۵.....	۸۸۰۶۰	۶۵۲۵۶۳	۱۰۰۵۱	۱۱۱۲۱۴
آبان ۱۳۸۵ ^(۲)	۱۲۲۲۴۷۱	۸۲۱۴۰۴	۲۸۳۷۶	۲۵۴۶۶۰
آبان ۱۳۹۰.....	۱۴۵۳۱۲۱	۸۶۸۱۰۱	۴۲۳۷۲	۳۶۶۵۷۹
آبان ۱۳۹۵.....	۱۵۹۱۷۶۹	۹۷۹۳۱۹	۰۰۰	۴۶۴۰۳۹
نقاط شهری.....	۱۴۰۱۱۱۴	۸۲۹۸۵۹	۰۰۰	۴۳۸۸۲۶
نقاط روستایی.....	۱۹۰۶۵۵	۱۴۹۴۶۰	۰۰۰	۲۵۲۰۳

شرح	در برابر خدمت	رایگان	سایر	اظهارنشده
آبان ۱۳۷۵.....	۲۰۳۴۷	۸۵۶۱۳	۳۸۱۵	۴۴۵۷
آبان ۱۳۸۵ ^(۲)	۱۹۶۵۵	۸۰۱۸۶	۱۱۰۲۳	۷۱۶۷
آبان ۱۳۹۰.....	۱۶۲۱۵	۱۳۳۶۲۴	۱۹۰۰۵	۷۲۲۵
آبان ۱۳۹۵.....	۰۰۰	۰۰۰	۱۴۶۵۹۶	۱۸۳۵
نقاط شهری.....	۰۰۰	۰۰۰	۱۳۰۸۱۷	۱۶۱۲
نقاط روستایی.....	۰۰۰	۰۰۰	۱۵۷۷۹	۲۱۳

(۱) اطلاعات سالهای ۱۳۸۵، ۱۳۹۰ و ۱۳۹۵ شامل خانوارهای گروهی و معمولی ساکن در واحدهای مسکونی معمولی می باشد.

(۲) اطلاعات سال ۱۳۸۵ به صورت برآورد می باشد.

ماخذ- مرکز آمار ایران. (ر.م).

- مرکز آمار ایران. دفتر جمعیت، نیروی کار و سرشماری.

۲۰-۱۰- واحدهای مسکونی معمولی برحسب نوع اسکلت و مصالح عمده به کار رفته در ساختمان در نقاط شهری و روستایی

شرح	جمع کل	اسکلت فلزی	بتون آرمه	سایر		
				جمع	آجر و آهن یا سنگ و آهن	آجر و چوب یا سنگ و چوب
آبان ۱۳۸۵^(۱)						
کل استان	۱۱۱۸۹۱۱	۲۳۴۶۷۵	۲۷۴۸۷۲	۶۰۱۵۶۱	۴۰۸۸۷۹	۲۲۳۳۹
نقاط شهری	۹۴۰۶۸۷	۲۱۷۶۶۹	۲۵۵۸۳۶	۴۶۰۲۱۲	۳۳۵۲۹۰	۱۸۹۸۷
نقاط روستایی	۱۷۸۲۲۴	۱۷۰۰۶	۱۹۰۲۶	۱۴۱۳۴۹	۷۳۵۸۹	۳۳۵۲
آبان ۱۳۹۰						
کل استان	۱۳۸۳۹۰۱	۱۹۸۱۳۹	۴۶۲۷۰۲	۷۱۵۲۴۶	۵۰۹۳۲۹	۴۱۳۷۴
نقاط شهری	۱۱۸۶۸۸۱	۱۸۶۰۵۹	۴۲۵۲۶۷	۵۶۸۹۲۳	۴۲۲۶۳۵	۲۷۲۸۴
نقاط روستایی	۱۹۷۰۲۰	۱۲۰۸۰	۳۷۴۳۵	۱۴۶۳۲۳	۸۶۵۹۴	۴۰۹۰
آبان ۱۳۹۵						
کل استان	۱۵۶۶۳۸۲	۳۰۳۲۳۳	۶۴۳۹۵۴	۶۱۵۱۹۴	۴۳۱۱۸۱	۳۲۱۳۰
نقاط شهری	۱۳۸۰۸۷۵	۲۸۲۷۴۲	۶۰۲۶۶۸	۴۹۲۱۷۶	۳۶۱۲۷۸	۲۸۰۴۵
نقاط روستایی	۱۸۵۵۰۷	۲۰۴۹۱	۴۱۲۸۶	۱۲۳۰۱۸	۶۹۹۰۳	۴۰۸۵

شرح	تمام آجر یا سنگ و آجر	تمام چوب	سایر			اظهار نشده
			خشت و چوب	خشت و گل	سایر	
آبان ۱۳۸۵^(۱)						
کل استان	۷۰۴۸	۱۳۲۸	۴۰۳۲۰	۶۰۵۷۶	۵۷۱۲	۷۸۰۳
نقاط شهری	۵۰۱۸	۱۱۵۸	۲۵۴۹۱	۴۲۴۵۸	۴۱۶۸	۶۹۷۰
نقاط روستایی	۲۰۳۰	۱۷۰	۱۴۷۲۹	۱۸۱۱۸	۱۵۴۴	۸۳۳
آبان ۱۳۹۰						
کل استان	۱۰۲۷۸	۱۶۰۷	۳۳۹۷۳	۶۴۰۳۹	۴۲۷۷	۷۸۱۴
نقاط شهری	۸۴۹۱	۱۳۴۸	۲۲۷۳۰	۴۷۶۲۹	۳۱۳۱	۶۶۳۲
نقاط روستایی	۱۷۸۷	۲۵۹	۱۱۲۴۳	۱۶۴۰۰	۱۱۴۶	۱۱۸۲
آبان ۱۳۹۵						
کل استان	۲۱۴۶۳	۱۳۵۳	۲۵۶۳۹	۵۳۷۳۹	۱۳۶۸۴	۴۰۰۱
نقاط شهری	۱۶۰۵۴	۸۹۹	۱۶۹۲۵	۲۸۹۷۴	۱۱۱۰۹	۳۲۸۹
نقاط روستایی	۵۴۰۹	۴۵۴	۸۷۱۴	۱۴۷۶۵	۲۵۷۵	۷۱۲

(۱) اطلاعات سال ۱۳۸۵ به صورت برآورد می باشد.

ماخذ- مرکز آمار ایران. (م.م).

- مرکز آمار ایران. دفتر جمعیت، نیروی کار و سرشماری.