


ریاست جمهوری
سازمان برنامه و بودجه کشور
مرکز آمار ایران

چکیده نتایج طرح آمارگیری از باغداری‌های کشور ۱۳۹۶

مرکز آمار ایران



نشانه‌های نشریات مرکز آمار ایران

- آمار گردآوری نشده است.
- 000 آمار در دسترس نیست.
- x ذاتاً یا عملاً وجود ندارد.
- xx جمع و محاسبه غیر ممکن یا بی‌معنی است.
- | رقم کمتر از نصف واحد است.
- // رقم (نسبت) ناچیز و قابل صرف‌نظر کردن است.
- * رقم غیر قطعی است.
- ** رقم جنبه تخمینی دارد.
- ⊖ به‌دلیل حفظ محرمانگی، رقم قابل انتشار نیست.

اختلاف در سرجمع‌ها به علت سرراست کردن ارقام است. محاسبه نسبت‌ها و شاخص‌ها قبل از سرراست کردن ارقام صورت گرفته است.

مرکز آمار ایران

پیشگفتار

فعالیت باغداری یکی از زیربخش‌های بسیار مهم بخش کشاورزی به حساب می‌آید که به همراه فعالیت زراعت حدود ۶۶ درصد ارزش افزوده بخش کشاورزی به قیمت ثابت را تشکیل می‌دهد. پس از اجرای سرشماری عمومی کشاورزی ۱۳۸۲ و فراهم شدن چارچوب آماری مناسب، طرح‌های آماری جدیدی در زمینه فعالیت‌های عمده و اصلی بخش کشاورزی تدارک دیده شد. یکی از این طرح‌های مهم در سال ۱۳۸۶ با عنوان طرح آمارگیری باغداری اجرا و نتایج آن نیز منتشر شد. در سال ۱۳۸۹ بر اساس تفاهم‌نامه‌ایی که بین مرکز آمار ایران و وزارت جهاد کشاورزی منعقد شد، طرح آمارگیری باغداری به صورت مشترک توسط دو دستگاه اجرا و نتایج آن منتشر شد. با اجرای سرشماری عمومی کشاورزی ۱۳۹۳ و تهیه چارچوب بهنگام از بهره‌برداران کشاورزی، طرح آمارگیری باغداری در خرداد ۱۳۹۴ با استفاده از چارچوب مذکور تهیه و به مرحله اجرا درآمد. در تیر و مردادماه سال ۱۳۹۶ طرح آمارگیری باغداری با استفاده از چارچوب حاصل از سرشماری عمومی کشاورزی سال ۱۳۹۳ اجرا شد.

مرکز آمار ایران از تمامی همکاران معاونت آمار و اطلاعات سازمان مدیریت و برنامه‌ریزی وقت استان‌ها که در اجرای این طرح تلاش و همکاری گسترده‌ای داشته‌اند، قدردانی می‌کند.

امید است که اطلاعات ارائه شده مورد استفاده تصمیم‌گیران، برنامه‌ریزان و پژوهشگران قرار گیرد و این مرکز با بهره‌گیری از نظرات آن‌ها گام‌های ارزشمندی را در جهت تهیه و ارائه اطلاعات آماری مورد نیاز بردارد.

فهرست مندرجات

صفحه

عنوان

۱۱.....	مقدمه.....
۱۲.....	نکاتی در مورد استفاده از جدول‌های آماری.....
۱۴.....	مشخصات کلی طرح.....
۱۷.....	تعاریف و مفاهیم.....
۱۹.....	یافته‌های مهم.....

جدول های آماری

۲۹.....	۱- بهره‌برداری‌های دارای فعالیت باغداری و تولید کل محصولات باغی بر حسب استان.....
۳۰.....	۲- تعداد و مساحت بهره‌برداری‌های دارای باغ و قلمستان بر حسب استان: ۱۳۹۶.....
۳۱.....	۳- تعداد و مساحت بهره‌برداری‌های دارای باغ و قلمستان بر حسب وسعت اراضی باغ و قلمستان: ۱۳۹۶.....
۳۲.....	۴- تعداد بهره‌برداری، سطح کاشت ساده، تعداد درخت و مقدار تولید محصولات دائمی بر حسب استان.....
۳۴.....	۵- تعداد بهره‌برداری، سطح کاشت ساده، تعداد درخت و مقدار تولید محصولات دائمی بر حسب نام محصول.....

مرکز آمار ایران

مقدمه

به منظور برآورده نمودن نیازهای آماری برنامه‌ریزان بخش کشاورزی، انجام آمارگیری‌های نمونه‌ای در فاصله سرشماری‌های کشاورزی یکی از برنامه‌های مرکز آمار ایران از بدو تأسیس بوده است. در همین راستا طرح آمارگیری باغداری، تیر ماه سال ۱۳۹۶ در ۳۱ استان با هدف پوشش بهره‌برداری‌های دارای فعالیت باغداری اجرا شد. در این طرح اطلاعات گسترده‌ای در مورد تعداد بهره‌برداری‌های دارای فعالیت باغداری، مساحت باغ و قلمستان (به تفکیک ساده و مخلوط)، مقدار تولید محصولات باغی، تعداد درخت بارور و نهال، نهاده‌های مصرف شده و ارزش سرمایه‌گذاری در بهره‌برداری‌های دارای فعالیت باغداری جمع‌آوری شده است. استفاده کاربران از اطلاعات ارائه شده به هر شکل و در هر قالبی که باشد مستلزم آشنایی با مفاهیم، اصطلاحات فنی و روش‌های اجرایی به کار رفته در این طرح آمارگیری است که به‌عنوان جزو لاینفک نتایج طرح محسوب می‌شود. از آن‌جا که اغلب مفاهیم و اصطلاحات مورد بحث، خاص این طرح آماری است و ممکن است با برداشت‌های موجود در اذهان عمومی متفاوت باشد، بدون توجه به تعاریف و مفاهیم، کاربران محترم دچار برداشت‌های سلیقه‌ای خواهند شد. لذا به آنان در هر سطحی که باشند و هر هدفی از کاربرد نتایج داشته باشند، مطالعه تعاریف و مفاهیم توصیه می‌شود.

نکاتی در مورد استفاده از جدول‌های آماری

هر جدول آماری از «عنوان»، «سرستون‌ها»، «ستون شرح» و «متن جدول» تشکیل شده است که می‌بایست به مندرجات آن‌ها به دقت توجه شود. متن جدول شامل اعدادی است که اطلاعات آماری را تشکیل می‌دهند و به وسیله مندرجات سه قسمت (عنوان، سرستون و شرح) قابل درک و تبیین هستند. در برخی موارد، مطالب مندرج در سه قسمت نام برده شده برای درک اطلاعات متن کافی نیست و باید به زیرنویس‌ها، تعاریف و توضیحات این راهنما یا مجموعه راهنمای مأمور آمارگیری نیز توجه شود.

در عنوان جدول معمولاً سطح جغرافیایی تحت پوشش، زمان آماری و ماهیت یا موضوع اعداد متن جدول به‌طور کلی توضیح داده می‌شود. ستون شرح و سرستون‌ها به‌طور دقیق ماهیت و مفهوم اطلاع مندرج در خانه محل تقاطع را مشخص می‌کند. در جدول‌های آماری نتایج این طرح از ستون شرح عموماً برای طبقه‌بندی بهره‌برداران دارای فعالیت باغداری استفاده شده است و ممکن است یک قلم آماری با چند نوع طبقه‌بندی و در چند جدول به شرح زیر ارائه شود:

(۱) طبقه‌بندی بر اساس تقسیمات جغرافیایی (استانی)

(۲) طبقه‌بندی بر اساس وسعت اراضی باغ و قلمستان

شایان ذکر است اگر یک قلم اطلاع با پوشش یکسان در چند جدول با طبقه‌بندی‌های متفاوت ارائه شود در تمام آن جدول‌ها سطر جمع با هم مساوی خواهند بود و ممکن است اختلاف جزئی ناشی از گرد شدن اعداد در آن وجود داشته باشد. باید توجه شود در برخی جداول سرجمع‌های طبقه‌بندی وسعت اراضی باغ و قلمستان محصولات به دلیل عدم پوشش درختان پراکنده، کمتر و یا مساوی سرجمع‌ها در طبقه‌بندی استانی خواهد بود.

توضیحات مهم

- بهره‌برداران دارای فعالیت باغداری شامل تمامی بهره‌برداران دارای باغ و قلمستان و یا درختان پراکنده، متعلق به اشخاص حقیقی یا حقوقی است.
- بهره‌برداران دارای باغ و قلمستان منحصرأً شامل بهره‌برداران دارای باغ و قلمستان به صورت کاشت مجتمع است (اعم از اشخاص

حقیقی یا حقوقی) است و بهره‌برداری‌هایی که دارای باغ و قلمستان نیستند ولی دارای درختان پراکنده در حاشیه مزارع و... هستند را در بر نمی‌گیرد.

- به منظور کاهش هزینه‌های اجرای طرح از طریق کاهش تعداد نمونه تصمیم گرفته شد اطلاعات مربوط به محصولات آلبالو، انار، انجیر (آبی و دیم)، انگور (آبی و دیم)، انواع آلو و گوجه، انواع تیریزی و اوکالیپتوس، بادام (آبی و دیم)، پرتقال، پسته، چای، خرما، زردآلو و قیسی، زیتون، سیب، گردو، گلابی، گیلاس، نارنگی و هلو، شلیل و شفتالو که بر اساس اطلاعات حاصل از سرشماری عمومی کشاورزی-۱۳۹۳ تعداد درخت بارور و نهال آن‌ها بیش از ۹۵ درصد کل تعداد درخت بارور و نهال محصولات دائمی را به خود اختصاص داده است، به تفکیک نام محصول و سایر محصولات باغی تحت عنوان «سایر محصولات» استخراج و منتشر شود.
- در کلیه جدول‌های آماری اطلاعات مربوط به تعداد بهره‌برداری، مساحت باغ و قلمستان و تعداد درخت بارور و نهال بهره‌برداری‌ها مربوط به روز آمارگیری می‌باشد.
- با توجه به زمان اجرای طرح در تابستان ۱۳۹۶ اطلاعات مربوط به تولید سال ۱۳۹۵، رقم قطعی تولید و تولید سال ۱۳۹۶ برای محصولاتی از قبیل گیلاس، آلبالو، انواع آلو و گوجه و ... رقم قطعی تولید و برای محصولاتی از قبیل پرتقال، نارنگی و ... رقم پیش‌بینی تولید می‌باشد.

مشخصات کلی طرح

هدف کلی

هدف کلی از اجرای این طرح، برآورد اطلاعات آماری مورد نیاز فعالیت باغداری در سطح هر یک از شهرستان‌ها، استان‌ها و کل کشور برای زمان آماری تعریف شده است.

جامعه هدف

جامعه هدف این طرح، همه بهره‌برداران کشورهای کشاورزی در نقاط شهری و روستایی کشور (متعلق به خانوارهای معمولی ساکن، بهره‌برداران غیر ساکن و شرکت‌های رسمی و مؤسسات عمومی) در سال ۱۳۹۶ است که در روز آمارگیری دارای فعالیت باغداری^۱ هستند.

جامعه آمارگیری

جامعه آمارگیری این طرح منطبق بر جامعه هدف است.

واحد آماری

واحد آماری این طرح یک بهره‌بردار کشاورزی دارای فعالیت باغداری در نقاط شهری یا روستایی کشور (متعلق به خانوارهای معمولی ساکن، بهره‌برداران غیر ساکن و شرکت‌های رسمی و مؤسسات عمومی) در سال ۱۳۹۶ است.

زمان آماری

زمان آماری برای برخی از اقلام روز آمارگیری و برای برخی دیگر سال تقویمی ۱۳۹۵ و ۱۳۹۶ است.

زمان آمارگیری

زمان آمارگیری این طرح ۲۴ تیر الی ۲۲ مرداد سال ۱۳۹۶ است.

۱- یک بهره‌بردار کشاورزی در صورتی دارای فعالیت باغداری است که دارای حداقل ۲۰۰ متر مربع باغ و قلمستان باشد. برای محصولات زیر در صورت برقرار نبودن شرط مذکور (حداقل ۲۰۰ متر مربع باغ و قلمستان) با توجه به تعداد درخت جزو جامعه هدف این طرح محسوب می‌شود.

تعداد درخت	نام محصول
۲ اصله و بیش‌تر	خرما، گردو، پرتقال، بادام و با انجیر
۱۰ اصله و بیش‌تر	انواع تریزی و اوکالیپتوس

روش آمارگیری

این طرح به روش آمارگیری نمونه‌ای انجام می‌شود.

روش گردآوری اطلاعات

در این طرح اطلاعات به صورت زیر گردآوری شده است:

- اطلاعات خانوارهای بهره‌بردار ساکن از طریق مصاحبه حضوری با بهره‌بردار یا یکی از اعضای مطلع خانوار بهره‌بردار
- اطلاعات بهره‌برداران غیر ساکن در صورت دسترسی به آن‌ها از طریق مصاحبه حضوری با بهره‌بردار و در غیر این صورت از طریق مصاحبه حضوری با مطلعین محلی
- اطلاعات شرکت‌های رسمی و مؤسسات عمومی از طریق مصاحبه حضوری با مدیر شرکت یا فرد مطلع

سطح ارائه برآوردها

برآوردها در سطح شهرستان، استان و کل کشور قابل ارائه است.

پارامترهای مورد نظر

پارامترهای اصلی مورد نظر طرح به شرح زیر است:

- تعداد کل بهره‌بردارهای دارای فعالیت باغداری در روز آمارگیری
- مساحت کل باغ و قلمستان در روز آمارگیری
- تعداد کل درختان در روز آمارگیری

خطای نمونه‌گیری قابل پذیرش

میزان خطای نسبی پذیرفته شده برای برآورد مساحت کل باغ و قلمستان در شهرستان‌های مختلف، حداکثر ۲۰ درصد است.

چارچوب نمونه‌گیری

برای انتخاب نمونه‌های این طرح از چارچوب سرشماری عمومی کشاورزی ۱۳۹۳ استفاده شده است. چارچوب مورد نظر در ابتدا به دو بخش مجزا شامل «چارچوب فعالیت باغداری» و «چارچوب فعالیت باغداری و دامداری» تقسیم و واحدهای نمونه‌گیری مرحله اول (شهر/آبادی) و واحدهای نمونه‌گیری مرحله دوم (بهره‌بردار دارای فعالیت باغداری) طی یک فرایند دو مرحله‌ای به طور جداگانه از هر یک از این دو چارچوب مجزا، انتخاب شدند.

واحد نمونه‌گیری

در این طرح، واحد نمونه‌گیری مرحله اول «شهر/آبادی دارای حداقل یک بهره‌بردار با فعالیت باغداری» و واحد نمونه‌گیری مرحله دوم «یک بهره‌بردار دارای فعالیت باغداری در شهر/آبادی نمونه» است.

روش نمونه‌گیری

در این طرح از روش «نمونه‌گیری دومرحله‌ای طبقه‌بندی شده» استفاده شده است. واحدهای نمونه‌گیری مرحله اول در شهرستان‌های هر استان بر اساس متغیرهای «مساحت کل باغ و قلمستان» و «تعداد بهره‌بردار»، طبقه‌بندی شدند. برای طبقه‌بندی، شهر/آبادی‌هایی که مقدار

متغیرهای مذکور در آن‌ها بیش‌تر از یک معیار معین بود در طبقه سرشماری قرار گرفتند. سایر شهر/آبادی‌ها بر اساس متغیرهای «مساحت کل باغ و قلمستان» و «تعداد بهره‌بردار» و با استفاده از روش طبقه‌بندی دالنیوس به ۱ تا ۷ طبقه تقسیم شدند. در ادامه، بهره‌برداران بزرگ دارای فعالیت باغداری در شهر/آبادی‌های نمونه، سرشماری شدند و از بهره‌برداران کوچک دارای فعالیت باغداری، یک نمونه به روش سیستماتیک انتخاب شد.

روش تعیین اندازه نمونه

برای تعیین اندازه نمونه، با توجه به روش نمونه‌گیری دومرحله‌ای طبقه‌بندی شده، پس از برآورد میزان خطای نسبی برآورد پارامترهای مورد نظر حاصل از نمونه‌های با اندازه‌های مختلف، تعداد ۱۵۲۹۴ شهر/آبادی و تعداد ۱۱۶۵۹۷ بهره‌بردار دارای فعالیت باغداری به ترتیب به عنوان اندازه نمونه مرحله اول و اندازه نمونه مرحله دوم در نظر گرفته شد.

برآوردها

پارامترهای مورد نظر طرح در سطح شهرستان، استان و کل کشور، پس از وزن‌دهی، با استفاده از فرمول‌های مناسب، برآورد شده و برای هر یک از آن‌ها ضریب تغییرات محاسبه می‌شود.

مرکز آمار ایران

تعاریف و مفاهیم

فعالیت‌های کشاورزی

در سرشماری عمومی کشاورزی ۱۳۹۳ فعالیت‌های کشاورزی مورد نظر عبارت بودند از: زراعت، باغداری، کشت گلخانه‌ای، پرورش دام، پرورش طیور به روش سنتی، پرورش زنبور عسل، پرورش کرم ابریشم و پرورش ماهی. در این آمارگیری فقط فعالیت باغداری مورد نظر است و سایر فعالیت‌های کشاورزی نیز جداگانه مورد مطالعه و آمارگیری قرار می‌گیرند.

فعالیت باغداری

منظور از باغداری، احداث و نگهداری باغ‌های مثمر و غیر مثمر شامل قلمستان و به‌طور کلی پرورش نباتات دائمی روی زمین، در فضای باز یا زیر پوشش موقت است. نباتات دائمی گیاهانی هستند که غالباً تنه یا ساقه چوبی دارند و پس از برداشت محصول، تمام یا قسمتی از گیاه در زمین باقی می‌ماند و مجدداً در سال بعد محصول می‌دهد. انواع درختان و درختچه‌های مثمر مانند پرتقال، هلو، انگور، بوته چای و گل محمدی و انواع درختان غیر مثمر مانند تبریزی، اوکالیپتوس و سپیدار، نباتات دائمی محسوب می‌شوند.

بهره‌برداری کشاورزی و بهره‌برداری دارای فعالیت باغداری

تمامی فعالیت‌های کشاورزی که تحت مدیریت واحدی قرار دارد، یک «واحد تولیدی کشاورزی» است که «بهره‌برداری کشاورزی» نامیده می‌شود. این مدیریت توسط اعضای یک یا چند خانوار (اشخاص حقیقی) یا توسط یک شرکت رسمی یا مؤسسه عمومی (اشخاص حقوقی) اعمال می‌شود. اداره‌کننده یا اداره‌کنندگان بهره‌برداری که مسئولیت امور فنی و اقتصادی بهره‌برداری را به عهده دارند و سود و زیان بهره‌برداری متوجه آن‌ها است، «بهره‌بردار» نامیده می‌شوند. در این آمارگیری هر بهره‌برداری کشاورزی که در روز آمارگیری دارای فعالیت باغداری بر اساس حد نصاب‌های زیر باشد به‌عنوان «بهره‌برداری دارای فعالیت باغداری» تلقی می‌شود.

- بهره‌برداری‌های کشاورزی دارای فعالیت باغداری که در روز آمارگیری دارای حداقل ۲۰۰ متر مربع باغ و قلمستان باشند، بهره‌برداری دارای فعالیت باغداری را تشکیل می‌دهند.

- برای محصولات زیر در صورت برقرار نبودن شرط مذکور (حداقل ۲۰۰ متر مربع باغ و قلمستان) با توجه به تعداد درخت موجود در روز آمارگیری، در این طرح دارای فعالیت باغداری محسوب می‌شود:

خرما، گردو، پرتقال، بادام یا انجیر ۲ اصله و بیش‌تر و انواع تبریزی و اوکالیپتوس ۱۰ اصله و بیش‌تر.

خانوار

خانوار از افرادی تشکیل می‌شود که با هم در یک اقامتگاه زندگی می‌کنند، با یکدیگر هم‌خرج هستند و معمولاً با هم غذا می‌خورند. بنابراین لازم نیست که اعضای یک خانوار حتماً با یکدیگر رابطه خویشاوندی داشته باشند. به عبارت دیگر خانوار لزوماً با خانواده یکی نیست. فردی که به تنهایی زندگی می‌کند نیز خانوار تلقی می‌شود.

بهره‌برداری اختصاصی و بهره‌برداری شریکی

بهره‌برداری اختصاصی نوعی بهره‌برداری کشاورزی تحت مدیریت اشخاص حقیقی است که توسط اعضای یک خانوار یا توسط یک نفر بهره‌بردار

به تنهایی اداره می‌شود. بهره‌برداری شریکی نوعی بهره‌برداری کشاورزی است که توسط دو یا چند بهره‌بردار که عضو یک خانوار نیستند به‌طور مشترک اداره می‌شود و فاقد شخصیت حقوقی است.

انواع بهره‌بردار

خانوار معمولی ساکن

خانوار بهره‌بردار دارای فعالیت باغداری که در محدوده آبادی یا شهر محل سکونت خود دارای بهره‌برداری اختصاصی بوده و یا در مدیریت یک یا چند بهره‌برداری با سایر خانوارها مشارکت داشته‌اند، در این گروه قرار گرفته‌اند. این بهره‌برداران در صورتی که در فهرست نمونه‌ها بوده‌اند، از طریق مراجعه به مکان محل سکونت آمارگیری شده‌اند.

بهره‌بردار غیر ساکن

اشخاص حقیقی که محل سکونت آن‌ها شهر یا آبادی غیر از شهر یا آبادی محل وقوع بهره‌برداری دارای فعالیت باغداری آنان بوده است، صرف نظر از این که در شهر یا آبادی محل سکونت خود نیز دارای فعالیت باغداری باشند یا نباشند بهره‌بردار غیر ساکن نامیده شده و در این گروه قرار گرفته‌اند. بدیهی است که همین بهره‌برداران اگر در محل سکونت خود نیز دارای بهره‌برداری دارای فعالیت باغداری باشند، در آن‌جا در گروه خانوارهای معمولی ساکن (بهره‌بردار) قرار گرفته‌اند.

شرکت رسمی، مؤسسه عمومی

تمامی شرکت‌های رسمی و مؤسسات عمومی (اشخاص حقوقی) دارای فعالیت باغداری در این گروه قرار گرفته و در صورتی که شرکت رسمی یا مؤسسه عمومی در فهرست نمونه‌ها بوده، از آن آمارگیری شده است.

بهره‌بردار دارای فعالیت باغداری

بهره‌بردار دارای فعالیت باغداری شخصی است حقیقی یا حقوقی که به تنهایی یا با مشارکت دیگران، مدیریت امور بهره‌برداری و مسئولیت فنی و اقتصادی آن را به عهده داشته و مستقیماً در سود و زیان آن سهیم است.

خانوار بهره‌بردار دارای فعالیت باغداری

خانوار بهره‌بردار دارای فعالیت باغداری، خانواری است که حداقل یکی از اعضای آن در روز آمارگیری دارای فعالیت باغداری بر اساس حد نصاب‌های تعیین شده باشد.

مرکز آمار ایران

یافته‌های مهم

بهره‌برداری‌های دارای فعالیت باغداری

بر اساس نتایج حاصل از این طرح آمارگیری باغداری ۱۳۹۶ بیش از ۱ میلیون و ۶۹۴ هزار بهره‌برداری دارای فعالیت باغداری در کشور وجود داشته که بیش از ۱ میلیون و ۶۴۸ هزار بهره‌برداری دارای باغ و قلمستان و بیش از ۴۵ هزار بهره‌برداری فاقد باغ و قلمستان ولی دارای حداقل یکی از محصولات (انجیر، خرما، پرتقال، گردو، بادام، انواع تبریزی و اوکالیپتوس) بر اساس حد نصاب‌های تعیین شده به صورت پراکنده بوده‌اند.

مساحت باغ و قلمستان

- از ۱۶ میلیون و ۴۷۶ هزار هکتار مساحت اراضی کشاورزی در کشور، مساحت باغ و قلمستان‌های کشور بیش از ۱ میلیون و ۸۵۳ هزار هکتار برآورد شده که ۶۹٫۸ درصد آن باغ و قلمستان ساده (تک‌محصولی) و ۳۰٫۲ درصد آن باغ و قلمستان مخلوط (چندمحصولی) بوده است. نتایج حاصل از این آمارگیری نشان می‌دهد بیش از ۵۰ درصد باغ‌ها و قلمستان‌های کشور به ترتیب در ۱۱ استان کشور شامل استان‌های کرمان، فارس، خراسان رضوی، آذربایجان غربی، آذربایجان شرقی، مازندران، یزد، اصفهان، گیلان، سیستان و بلوچستان و قزوین واقع شده است.
- نتایج حاصل از این آمارگیری نشان می‌دهد که حدود ۱۷٫۶ درصد مساحت باغ‌ها و قلمستان‌های کشور در بهره‌برداری‌های با مساحت کمتر از ۱ هکتار، ۴۶٫۸ درصد مساحت باغ‌ها و قلمستان‌های کشور در بهره‌برداری‌های با مساحت ۱ الی ۵ هکتار و ۳۵٫۶ درصد از مساحت باغ‌ها و قلمستان‌های کشور در بهره‌برداری‌های با مساحت ۵ هکتار و یا بیش‌تر واقع شده‌اند. از نظر تعداد بهره‌برداریه‌ها ۶۷٫۵ درصد بهره‌برداری‌های باغ و قلمستان دارای کمتر از ۱ هکتار باغ، ۲۹٫۲ درصد بهره‌برداری‌های باغ و قلمستان دارای ۱ الی ۵ هکتار باغ و ۳٫۳ درصد بهره‌برداری‌های باغ و قلمستان دارای ۵ هکتار و یا بیش‌تر باغ و قلمستان بوده‌اند.

تولید محصولات دائمی

- در سال ۱۳۹۵ تولید محصولات باغی حدود ۱۱ میلیون تن بوده که حدود ۶۰ درصد تولید باغی کشور مربوط به ۴ محصول سیب با ۲ میلیون و ۹۶ هزار تن، انگور با ۱ میلیون و ۸۶۶ هزار تن، پرتقال با ۱ میلیون و ۵۶۱ هزار تن و خرما با ۱ میلیون و ۱۸۵ هزار تن تولید بوده است.
- در سال ۱۳۹۶ تولید محصولات باغی حدود ۱۱ میلیون و ۶۲۳ هزار تن بوده که حدود ۶۱ درصد تولید باغی کشور مربوط به ۴ محصول سیب با ۲ میلیون و ۳۹۸ هزار تن، انگور با ۱ میلیون و ۷۶۵ هزار تن، پرتقال با ۱ میلیون و ۷۵۵ هزار تن و خرما با ۱ میلیون و ۲۰۲ هزار تن تولید بوده است.
- نتایج حاصل از این طرح نشان می‌دهد حدود ۶۳ درصد تولیدات باغی کشور در سال ۱۳۹۵ به ترتیب در هفت استان کشور شامل مازندران، کرمان، آذربایجان غربی، فارس، آذربایجان شرقی، مرکزی و خراسان رضوی بوده است و ۶۰ درصد تولیدات باغی کشور در سال ۱۳۹۶ به ترتیب در شش استان کشور شامل مازندران، کرمان، آذربایجان غربی، فارس، آذربایجان شرقی و خراسان رضوی بوده است.

الف- روند تغییرات بهره‌برداری‌های دارای فعالیت باغداری

(بهره‌برداری)

سال	تعداد کل بهره‌برداری‌های دارای فعالیت باغداری	تعداد بهره‌برداری‌های دارای باغ و قلمستان
۱۳۶۷	۱۶۴۵۰۴۰	۱۴۸۷۶۸۰
۱۳۷۲	۱۵۷۳۷۴۰	۱۴۵۰۹۳۰
۱۳۸۲	۲۲۹۳۷۷۴	۱۶۴۵۲۳۴
۱۳۸۶	۲۵۶۰۵۶۰	۲۰۶۳۴۰۳
۱۳۸۹	۲۳۷۸۹۰۳	۲۰۸۱۸۴۸
۱۳۹۳	۱۹۴۳۲۰۳	۱۷۰۴۱۹۳
۱۳۹۴	۱۸۰۹۷۸۱	۱۷۰۷۷۴۱
۱۳۹۶	۱۶۹۴۳۳۴	۱۶۴۸۷۲۷

ب- روند تغییرات مساحت باغ و قلمستان‌های کشور

(هکتار)

سال	کل باغ و قلمستان	باغ و قلمستان ساده	باغ و قلمستان مخلوط
۱۳۶۷	۱۰۹۵۷۰۰	-	-
۱۳۷۲	۹۴۰۹۸۰	-	-
۱۳۸۲	۱۴۶۸۰۳۴	۱۱۴۲۴۷۲	۳۲۵۵۶۲
۱۳۸۶	۱۷۷۲۷۸۴	۱۲۹۲۰۸۴	۴۸۰۷۰۰
۱۳۸۹	۱۸۸۰۰۰۵	۱۲۸۷۲۴۷	۵۹۲۷۵۸
۱۳۹۳	۱۷۸۹۵۵۵	۱۲۸۹۶۷۸	۴۹۹۸۷۷
۱۳۹۴	۱۸۱۴۲۸۷	۱۲۶۳۵۴۹	۵۵۰۷۳۸
۱۳۹۶	۱۸۵۳۳۲۳	۱۲۹۴۱۱۸	۵۵۹۲۰۵

پ- روند تغییرات تولید محصولات دائمی

(تن)

سال	تولید کل محصولات دائمی	سیب	انگور	پرتقال	خرما
۱۳۶۷	۳۷۴۰۸۸۰	۹۳۳۲۶۰	۸۶۱۴۲۰	۴۰۹۱۸۰	۱۷۳۹۴۰
۱۳۷۲	۳۸۴۴۱۴۰	۸۱۴۱۴۰	۸۴۹۵۲۰	۵۰۱۰۴۷	۲۴۷۱۷۰
۱۳۸۲	۶۲۶۶۲۴۷	۱۱۴۷۳۸۶	۱۴۱۵۷۸۰	۷۳۵۱۰۶	۵۰۷۸۵۲
۱۳۸۶	۱۱۱۸۹۰۸۵	۱۶۶۲۴۳۰	۲۲۵۵۶۷۲	۱۵۰۲۸۱۹	۱۰۲۳۱۲۶
۱۳۸۹	۱۰۹۵۹۸۴۱	۱۸۴۲۹۷۲	۲۱۱۲۷۲۶	۱۴۱۲۲۷۱	۱۰۵۳۸۷۱
۱۳۹۳	۱۲۱۷۸۸۴۴	۲۴۱۲۴۹۴	۲۲۵۱۵۵۱	۱۵۳۰۳۶۲	۱۰۳۲۸۰۴
۱۳۹۵	۱۱۰۹۵۱۳۹	۲۰۹۶۷۴۹	۱۸۶۶۳۴۰	۱۵۶۱۱۳۴	۱۱۸۵۱۶۵
۱۳۹۶	۱۱۶۲۳۶۳۴	۲۳۹۸۸۳۱	۱۷۶۵۵۲۸	۱۷۵۵۶۳۲	۱۲۰۲۲۰۰

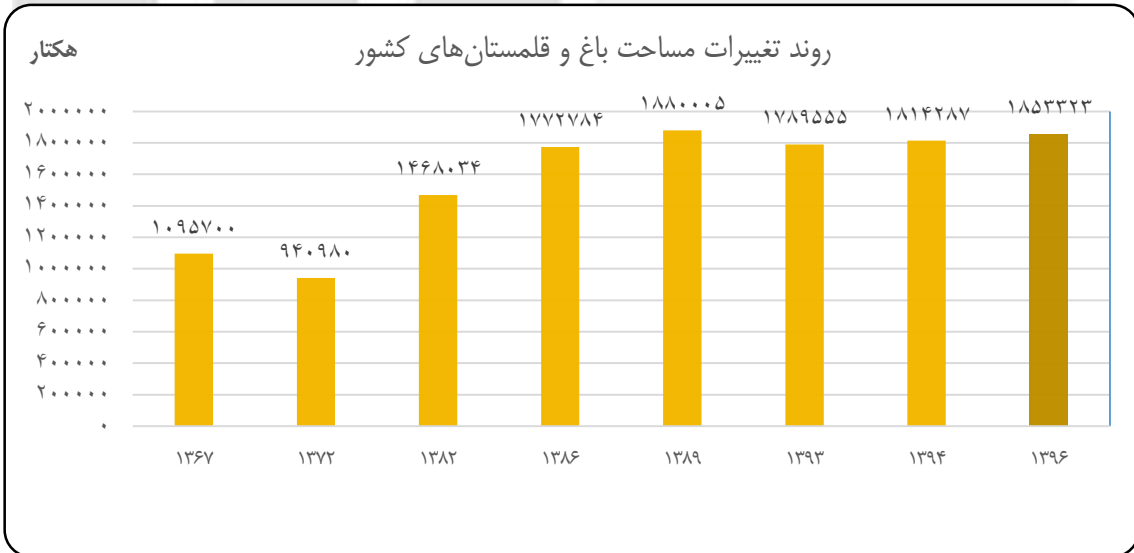
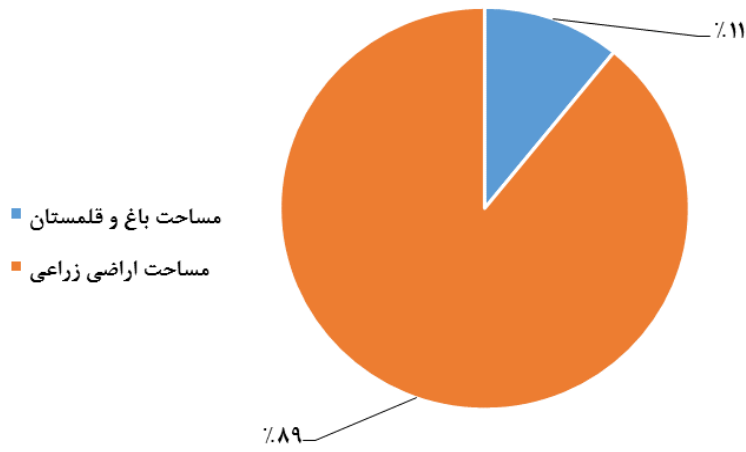
مأخذ جدول‌های الف، ب و پ:

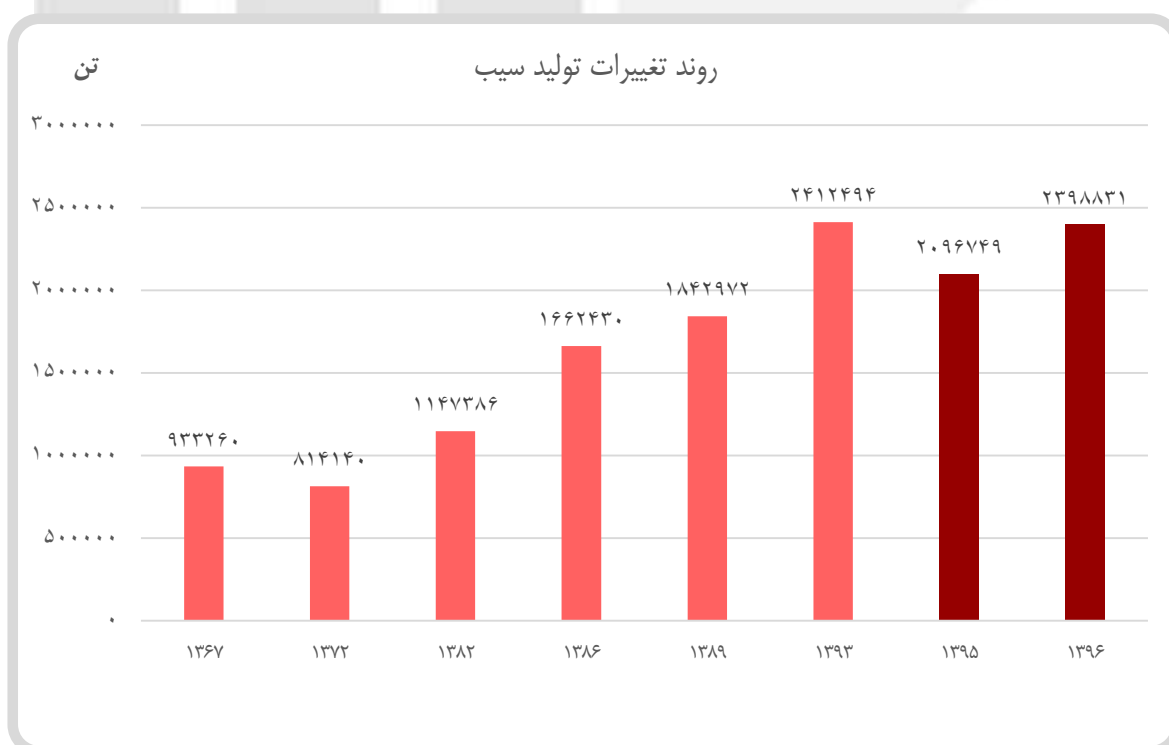
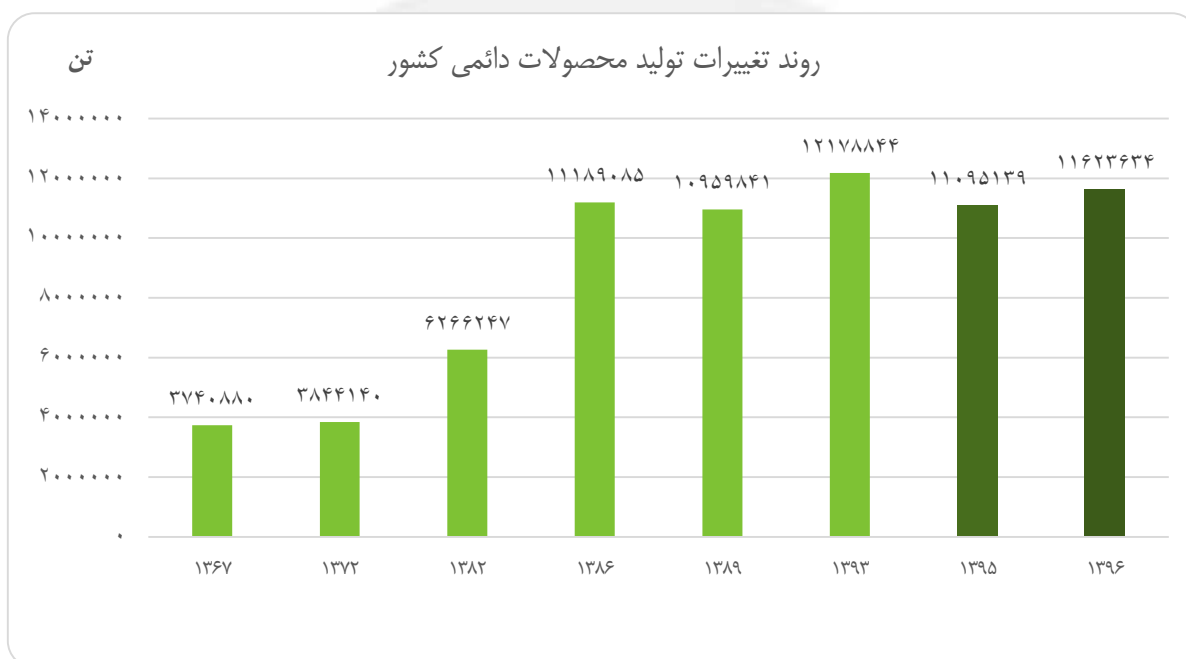
- برای سال‌های ۱۳۶۷، ۱۳۷۲، ۱۳۸۲ و ۱۳۹۳ سرشماری عمومی کشاورزی مرکز آمار ایران.

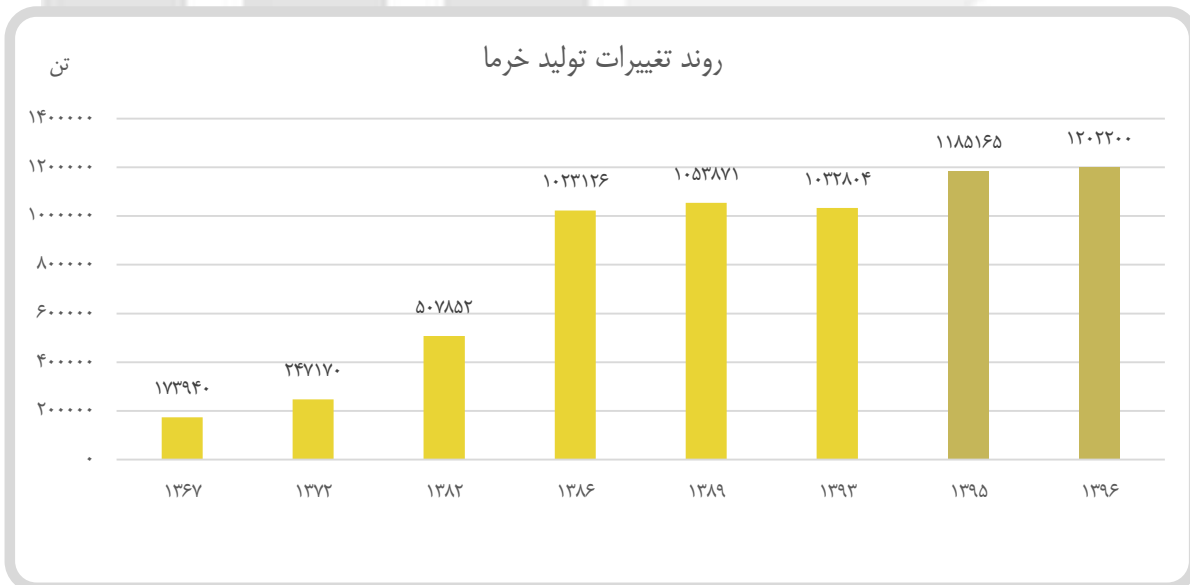
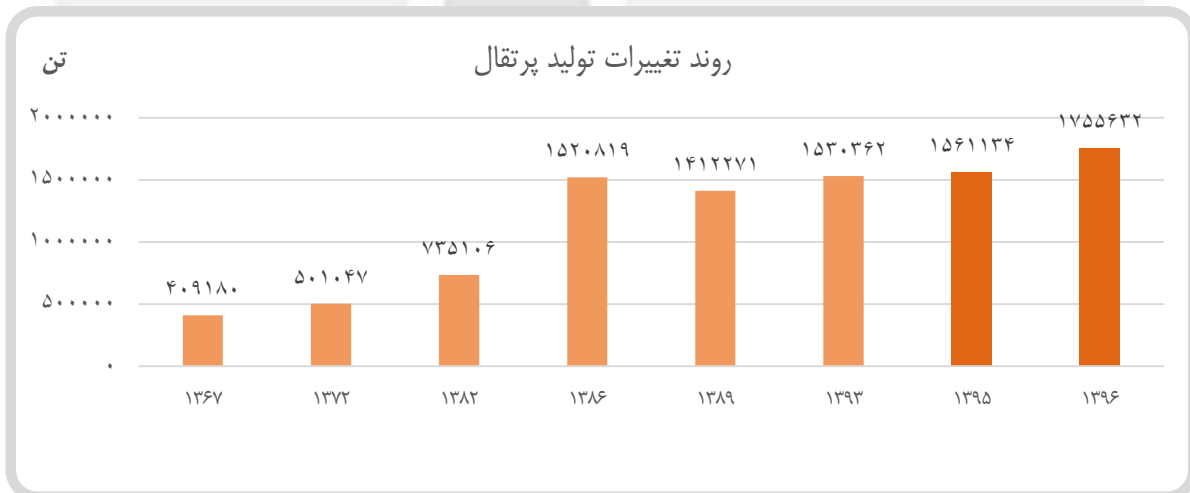
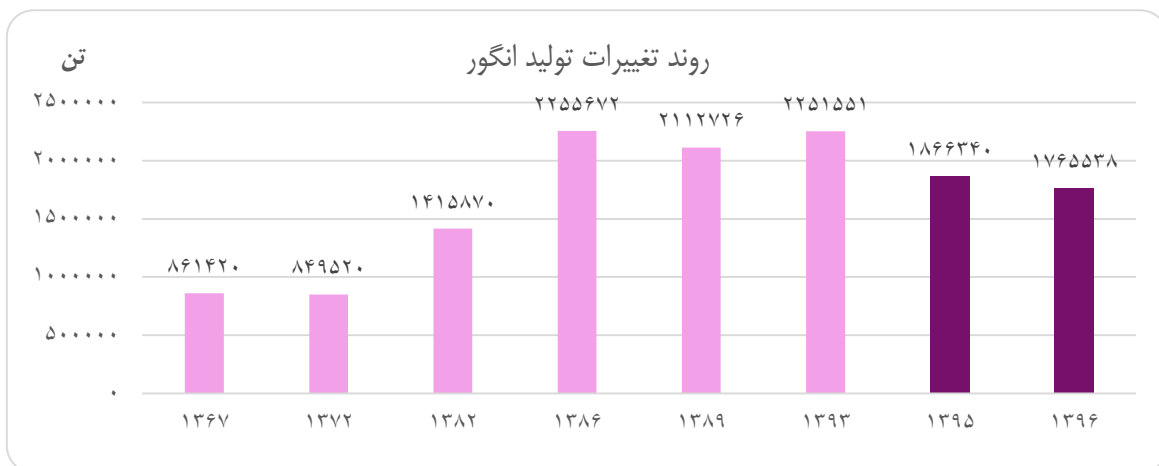
- برای سال‌های ۱۳۸۶، ۱۳۸۹، ۱۳۹۴، ۱۳۹۵ و ۱۳۹۶ آمارگیری نمونه‌گیری باغداری مرکز آمار ایران.

- به دلیل این‌که اطلاعات تولید انواع تهریزی به واحد تعداد اصله درخت قطع شده و اطلاعات تولید بقیه محصولات باغی به واحد تن می‌باشد، در تولید کل محصولات باغی اطلاعات انواع تهریزی لحاظ نشده است.

سهم اراضی زراعی و باغ و قلمستان‌های کشور از اراضی کشاورزی









مرکز آمار و تحقیقات ایران



جدول‌های آماری

مرکز آمار ایران

۱- بهره‌برداری‌های دارای فعالیت باغداری و تولید کل محصولات باغی بر حسب استان (بهره‌برداری-تن)

تولید محصولات باغی-۱۳۹۶	تولید محصولات باغی-۱۳۹۵	تعداد بهره‌برداری‌های دارای فعالیت باغداری-۱۳۹۶	استان
۱۱۶۲۳۶۳۴	۱۱۰۹۵۱۳۹	۱۶۹۴۳۳۴	کل کشور
۸۶۸۷۴۷	۸۲۹۲۵۵	۱۱۶۵۷۳	آذربایجان شرقی
۱۲۵۴۱۹۵	۱۰۷۲۴۹۳	۸۵۵۱۴	آذربایجان غربی
۲۲۰۴۶۵	۱۰۰۸۹۸	۲۹۳۳۴	اردبیل
۳۰۲۴۴۸	۳۳۸۳۷۲	۸۳۵۳۳	اصفهان
۲۳۷۰۱۲	۱۳۹۸۹۱	۲۴۴۲۳	البرز
۱۸۳۷۸	۱۶۶۷۸	۵۴۹۴	ایلام
۱۰۹۳۸۴	۱۰۸۹۵۶	۱۶۱۶۱	بوشهر
۳۶۱۹۹۱	۳۷۶۶۲۶	۳۳۸۵۵	تهران
۶۶۶۹۶	۷۰۵۱۳	۲۷۰۳۳	چهارمحال و بختیاری
۵۱۰۶۳	۶۷۰۱۴	۴۰۱۳۶	خراسان جنوبی
۴۴۸۰۸۸	۵۰۳۶۱۷	۱۲۰۲۶۸	خراسان رضوی
۱۰۷۹۰۹	۱۱۲۵۲۱	۳۴۴۴۲	خراسان شمالی
۲۵۴۹۰۹	۲۴۴۲۹۷	۲۶۷۱۰	خوزستان
۳۴۰۴۲۸	۲۹۰۲۷۲	۴۵۶۹۲	زنجان
۱۰۴۵۵۶	۱۱۰۰۴۷	۲۵۸۵۲	سمنان
۴۲۴۶۱۱	۴۴۳۵۱۳	۵۸۶۰۴	سیستان و بلوچستان
۱۰۱۱۷۲۸	۱۰۴۸۰۷۹	۸۹۱۱۹	فارس
۳۸۰۱۰۱	۴۲۴۷۳۰	۵۲۴۴۱	قزوین
۱۷۶۹۷	۳۴۵۹۱	۶۹۴۵	قم
۹۱۷۳۵	۸۷۲۰۳	۴۶۴۰۴	کردستان
۱۵۳۶۱۴۴	۱۴۴۵۷۵۲	۱۷۳۹۸۳	کرمان
۷۹۰۹۳	۷۴۴۷۵	۲۴۹۹۷	کرمانشاه
۱۰۱۴۷۳	۷۵۱۳۳	۲۰۹۰۸	کهگیلویه و بویراحمد
۱۱۲۰۲۹	۹۶۷۷۹	۱۵۰۰۶	گلستان
۳۱۲۲۵۰	۳۰۶۳۵۰	۱۰۳۳۱۰	گیلان
۱۲۸۵۳۳	۹۸۴۵۲	۲۷۵۷۲	لرستان
۱۸۰۳۲۹۸	۱۵۶۷۰۶۷	۱۷۲۵۶۶	مازندران
۴۰۹۸۹۸	۵۵۰۳۷۱	۴۸۴۴۷	مرکزی
۱۲۷۴۶۳	۱۳۲۵۶۸	۲۴۱۳۲	هرمزگان
۱۸۳۳۳۲	۱۵۶۸۵۳	۵۳۷۷۲	همدان
۱۵۷۹۸۰	۱۷۱۷۷۰	۶۱۱۱۷	یزد

۲- تعداد و مساحت بهره‌برداری‌های دارای باغ و قلمستان بر حسب استان: ۱۳۹۶ (بهره‌برداری - هکتار)

باغ مخلوط (چند محصولی)		باغ ساده (تک‌محصولی)		کل باغ و قلمستان		استان
مساحت	تعداد بهره‌برداری	مساحت	تعداد بهره‌برداری	مساحت	تعداد بهره‌برداری	
۵۵۹۲۰۵	۷۴۰۷۸۴	۱۲۹۴۱۱۸	۱۰۷۲۹۵۸	۱۸۵۳۳۲۳	۱۶۴۸۷۲۷	کل کشور
۴۳۰۴۳	۶۲۰۶۱	۵۶۱۹۹	۶۴۶۴۳	۹۹۲۴۱	۱۱۵۲۲۱	آذربایجان شرقی
۴۱۶۷۲	۳۷۲۱۵	۶۴۶۴۰	۶۱۷۴۸	۱۰۶۳۱۳	۸۴۶۱۹	آذربایجان غربی
۹۵۷۷	۱۱۰۸۹	۲۲۶۳۷	۱۷۸۳۳	۳۲۲۱۴	۲۵۹۰۴	اردبیل
۲۳۰۸۱	۴۵۹۸۹	۴۷۹۹۹	۴۶۸۲۰	۷۱۰۸۱	۸۲۶۹۶	اصفهان
۱۰۰۴۸	۱۹۷۸۱	۵۳۵۴	۴۱۸۴	۱۵۴۰۲	۲۲۸۷۰	البرز
۲۲۱۰	۳۴۲۶	۲۹۶۲	۲۰۹۲	۵۱۷۲	۵۴۶۲	ایلام
۱۴۳۳	۶۳۱	۲۲۶۳۱	۱۳۶۲۴	۲۴۰۶۴	۱۴۱۵۷	بوشهر
۲۲۹۱۸	۲۸۱۱۹	۱۱۱۴۲	۶۵۰۸	۳۴۰۶۰	۳۳۷۷۱	تهران
۱۳۰۰۲	۱۵۱۰۵	۱۳۰۶۲	۱۶۲۵۲	۲۶۰۶۴	۲۷۰۱۵	چهارمحال و بختیاری
۶۱۷۰	۱۳۰۶۱	۳۰۴۲۶	۳۰۱۱۹	۳۶۵۹۶	۴۰۱۳۶	خراسان جنوبی
۲۷۰۸۱	۵۱۳۸۹	۱۰۷۰۵۴	۷۸۶۹۰	۱۳۴۱۳۵	۱۱۹۶۳۰	خراسان رضوی
۷۹۲۹	۱۵۳۰۶	۲۰۱۶۳	۲۶۴۳۰	۲۸۰۹۳	۳۴۰۱۵	خراسان شمالی
۵۰۵۰	۵۰۰۰	۳۴۴۸۱	۲۰۹۴۴	۳۹۵۳۰	۲۵۳۶۱	خوزستان
۲۷۷۹۳	۲۸۱۶۳	۲۰۵۲۹	۲۷۹۴۴	۴۸۳۲۲	۴۴۸۴۷	زنجان
۱۳۵۶۹	۱۶۳۸۴	۲۲۸۲۸	۱۰۱۹۵	۳۶۳۹۶	۲۵۸۵۲	سمنان
۱۷۴۱۲	۲۰۰۲۵	۴۲۸۶۸	۳۴۶۴۸	۶۰۲۸۱	۵۲۰۷۶	سیستان و بلوچستان
۴۵۱۹۹	۳۲۴۵۶	۱۲۰۹۱۴	۶۳۳۶۴	۱۶۶۱۱۲	۸۸۶۱۸	فارس
۲۴۶۳۷	۲۲۸۹۰	۳۲۰۲۷	۳۴۶۲۹	۵۶۶۶۴	۵۱۴۸۱	قزوین
۳۱۲۲	۴۵۵۷	۶۷۷۸	۲۷۶۶	۹۹۰۰	۶۹۲۸	قم
۱۶۰۱۹	۳۳۹۴۱	۱۳۲۹۷	۳۳۰۸۲	۲۹۳۱۶	۴۵۵۷۳	کردستان
۵۵۸۱۶	۴۷۷۴۳	۳۰۶۶۴۳	۱۳۰۶۲۷	۳۶۲۴۵۹	۱۷۲۷۱۹	کرمان
۱۵۰۱۰	۱۸۱۳۲	۴۰۶۵	۸۲۰۹	۱۹۰۷۵	۲۴۸۳۷	کرمانشاه
۱۰۴۹۹	۱۲۷۹۰	۱۰۲۶۰	۱۰۳۷۳	۲۰۷۵۹	۲۰۳۴۴	کهگیلویه و بویراحمد
۷۸۲۵	۸۱۹۲	۱۲۳۹۹	۶۱۸۸	۲۰۲۲۵	۱۳۷۱۷	گلستان
۱۲۷۹۹	۲۶۷۳۱	۴۹۱۳۶	۷۷۰۷۵	۶۱۹۳۶	۹۷۲۳۴	گیلان
۱۲۷۰۳	۱۳۹۹۲	۱۲۱۸۵	۱۵۳۸۳	۲۴۸۸۷	۲۷۱۲۰	لرستان
۳۷۲۵۹	۷۸۰۶۶	۵۷۲۵۷	۹۵۹۳۰	۹۴۵۱۶	۱۶۴۱۵۶	مازندران
۱۰۱۱۵	۱۵۶۷۳	۳۶۸۴۸	۳۷۷۳۲	۴۶۹۶۳	۴۷۹۷۹	مرکزی
۱۲۹۲۹	۸۳۰۰	۲۲۴۰۲	۱۳۳۶۶	۳۵۳۳۱	۱۹۸۴۸	هرمزگان
۱۰۴۶۴	۱۶۲۳۳	۲۰۹۷۹	۴۴۷۴۹	۳۱۴۴۳	۵۳۴۶۸	همدان
۱۲۸۲۱	۲۸۳۴۲	۶۳۹۵۳	۳۶۸۱۰	۷۶۷۷۵	۶۱۰۷۲	یزد

۳- تعداد و مساحت بهره‌برداری‌های دارای باغ و قلمستان بر حسب وسعت اراضی باغ و قلمستان: ۱۳۹۶

(بهره‌برداری - هکتار)

کاشت مخلوط (چندمحصولی)		کاشت ساده (تک‌محصولی)		کل باغ و قلمستان		وسعت اراضی باغ و قلمستان
مساحت	تعداد بهره‌برداری	مساحت	تعداد بهره‌برداری	مساحت	تعداد بهره‌برداری	
۵۵۹۲۰۵	۷۴۰۷۸۴	۱۲۹۴۱۱۸	۱۰۷۲۹۵۸	۱۸۵۳۳۲۳	۱۶۴۸۷۲۷	جمع
۱۳۰۱۵۶	۵۱۸۷۶۲	۱۹۵۸۴۱	۶۷۴۱۶۸	۳۲۵۹۹۶	۱۱۱۲۷۸۹	جمع کمتر از ۱ هکتار
۵۸۲۷	۱۲۵۰۱۹	۵۸۱۹	۱۲۵۳۵۴	۱۱۶۴۵	۲۴۴۲۱۴	کمتر از ۰/۱ هکتار
۱۱۵۴۱	۹۸۷۲۳	۱۳۶۲۲	۱۱۴۹۱۹	۲۵۱۶۳	۲۰۱۶۱۱	۰/۱ تا کمتر از ۰/۲ هکتار
۴۴۳۴۵	۱۶۹۲۲۸	۶۵۳۸۲	۲۳۸۱۵۶	۱۰۹۷۲۷	۳۷۷۴۵۳	۰/۲ تا کمتر از ۰/۵ هکتار
۶۸۴۴۳	۱۲۵۷۹۳	۱۱۱۰۱۷	۱۹۵۷۳۹	۱۷۹۴۶۱	۲۸۹۵۱۲	۰/۵ تا کمتر از ۱ هکتار
۲۹۲۵۰۱	۲۰۲۶۲۵	۵۷۴۹۶۴	۳۵۴۳۱۸	۸۶۷۴۶۵	۴۸۱۹۷۰	جمع ۱ تا کمتر از ۵ هکتار
۱۱۵۷۴۳	۱۱۸۹۲۴	۲۱۶۳۷۵	۲۰۲۸۰۷	۳۳۲۱۱۸	۲۸۲۲۵۵	۱ تا کمتر از ۲ هکتار
۹۰۲۰۷	۵۱۹۴۸	۱۶۳۶۹۹	۸۷۲۹۹	۲۵۳۹۰۶	۱۱۸۵۷۹	۲ تا کمتر از ۳ هکتار
۸۶۵۵۰	۳۱۷۵۳	۱۹۴۸۹۰	۶۴۲۱۲	۲۸۱۴۴۰	۸۱۱۳۷	۳ تا کمتر از ۵ هکتار
۱۳۶۵۴۹	۱۹۳۹۷	۵۲۳۳۱۳	۴۴۴۷۲	۶۵۹۸۶۲	۵۳۹۶۷	جمع ۵ هکتار و بیشتر
۶۷۱۰۶	۱۵۱۶۵	۱۶۹۸۴۱	۳۰۷۱۲	۲۳۶۹۴۷	۳۸۴۱۱	۵ تا کمتر از ۱۰ هکتار
۲۶۴۹۱	۳۱۴۹	۹۸۸۹۴	۸۸۰۹	۱۲۵۳۸۴	۱۰۱۴۱	۱۰ تا کمتر از ۲۰ هکتار
۱۳۹۶۴	۷۵۱	۸۹۸۶۷	۳۵۵۹	۱۰۳۸۳۲	۳۸۵۶	۲۰ تا کمتر از ۵۰ هکتار
۲۸۹۸۷	۳۳۲	۱۶۴۷۱۱	۱۳۹۱	۱۹۳۶۹۸	۱۵۶۰	۵۰ هکتار و بیشتر تر

مرکز آمار ایران

۴- تعداد بهره‌برداری، سطح کاشت ساده، تعداد درخت و مقدار تولید محصولات دائمی بر حسب استان

(بهره‌برداری - هکتار - هزار اصله - تن)

کاشت ساده (تک‌محصولی)					کل			استان	
تولید ۱۳۹۶	تولید ۱۳۹۵	تعداد درخت		سطح کاشت	تعداد بهره‌برداری	تولید ۱۳۹۶	تولید ۱۳۹۵		تعداد بهره‌برداری
		نهال	بارور						
۷۵۲۰۳۳۵	۷۳۰۰۵۱۳	۱۶۱۴۶۸	۸۸۰۱۴۴	۱۲۹۴۱۰۸	۱۰۵۳۸۱۱	۱۱۶۲۳۶۳۴	۱۱۰۹۵۱۳۹	۱۶۹۴۳۳۴	کل کشور
۵۵۹۵۸۵	۵۷۵۲۲۸	۸۰۱۵	۲۳۹۱۴	۵۶۱۹۹	۶۴۰۴۱	۸۶۸۷۴۷	۸۲۹۲۵۵	۱۱۶۵۷۳	آذربایجان شرقی
۸۱۳۵۲۹	۶۸۲۴۴۱	۴۸۵۷	۵۷۱۵۷	۶۴۶۴۰	۵۹۵۵۵	۱۲۵۴۱۹۵	۱۰۷۲۴۹۳	۸۵۵۱۴	آذربایجان غربی
۱۶۳۳۵۸	۷۳۰۹۵	۱۵۴۸	۱۱۸۸۹	۲۲۶۳۷	۱۷۸۲۶	۲۲۰۴۶۵	۱۰۰۸۹۸	۲۹۳۲۴	اردبیل
۲۳۵۵۲۷	۲۶۷۲۹۴	۱۳۷۱۷	۳۵۵۹۸	۴۷۹۹۹	۴۶۴۳۰	۳۰۲۴۴۸	۳۳۸۳۷۲	۸۲۵۳۳	اصفهان
۱۲۳۶۰۰	۶۴۶۲۶	۷۷۷	۶۳۶۷	۵۳۵۴	۴۱۳۵	۲۳۷۰۱۲	۱۳۹۸۹۱	۲۴۴۲۳	البرز
۱۱۵۹۸	۹۹۸۰	۲۳۶	۲۰۰۳	۲۹۶۲	۲۰۹۲	۱۸۳۷۸	۱۶۶۷۸	۵۴۹۴	ایلام
۱۰۱۳۱۹	۱۰۰۷۸۰	۴۸۱	۲۸۲۰	۲۲۶۳۱	۱۳۶۲۲	۱۰۹۳۸۴	۱۰۸۹۵۶	۱۶۱۶۱	بوشهر
۷۵۵۳۵	۷۳۵۹۵	۲۸۰۷	۷۱۰۴	۱۱۱۴۲	۶۵۰۸	۳۶۱۹۹۱	۳۷۶۶۲۶	۳۳۸۵۵	تهران
۳۲۲۵۲	۳۹۲۹۹	۲۶۵۵	۱۸۳۸۹	۱۳۰۶۲	۱۶۱۵۲	۶۶۶۹۶	۷۰۵۱۳	۲۷۰۳۳	چهارمحال و بختیاری
۳۹۳۰۷	۵۳۲۰۴	۱۳۹۶۸	۷۴۴۷	۳۰۴۲۶	۲۸۷۴۹	۵۱۰۶۳	۶۷۰۱۴	۴۰۱۳۶	خراسان جنوبی
۲۹۵۵۰۳	۳۴۶۲۷۶	۲۱۹۳۷	۵۳۴۶۹	۱۰۷۰۵۴	۷۶۴۷۵	۴۴۸۰۸۸	۵۰۳۶۱۷	۱۲۰۲۶۸	خراسان رضوی
۷۴۹۴۴	۷۹۶۳۵	۱۷۹۰	۱۶۵۵۱	۲۰۱۶۳	۲۵۰۰۶	۱۰۷۹۰۹	۱۱۲۵۲۱	۳۴۴۴۲	خراسان شمالی
۲۱۴۶۰۲	۲۰۶۱۷۵	۸۹۴۲	۶۸۹۸	۳۴۴۸۱	۲۰۹۴۲	۲۵۴۹۰۹	۲۴۴۲۹۷	۲۶۷۱۰	خوزستان
۱۴۶۷۶۸	۱۴۹۳۵۴	۱۲۷۱	۱۴۳۷۴	۲۰۵۲۹	۲۷۷۷۴	۳۴۰۴۲۸	۲۹۰۳۷۲	۴۵۶۹۲	زنجان
۳۴۰۷۴	۵۰۹۶۲	۲۷۸۸	۱۴۴۹۹	۲۲۸۲۸	۱۰۱۹۵	۱۰۴۵۵۶	۱۱۰۰۴۷	۲۵۸۵۲	سمنان
۳۰۰۵۹۱	۳۱۰۵۴۶	۴۲۰۷	۲۰۱۰۲	۴۲۸۶۸	۳۴۱۶۰	۴۲۴۶۱۱	۴۴۳۵۱۳	۵۸۶۰۴	سیستان و بلوچستان
۷۱۸۲۲۹	۷۱۴۸۵۸	۱۱۲۴۴	۱۰۰۷۷۳	۱۲۰۹۱۴	۶۱۲۶۶	۱۰۱۱۷۲۸	۱۰۴۸۰۷۹	۸۹۱۱۹	فارس
۲۳۴۳۵۶	۲۹۴۸۴۱	۳۹۶۱	۲۱۷۸۳	۳۲۰۲۷	۳۴۲۹۲	۳۸۰۱۰۱	۴۲۴۷۳۰	۵۲۴۴۱	قزوین
۹۰۳۲	۲۰۸۲۶	۲۱۳۹	۲۹۳۷	۶۷۷۸	۲۷۶۶	۱۷۶۹۷	۳۴۵۹۱	۶۹۴۵	قم
۴۲۳۸۴	۴۳۹۱۶	۱۹۱۹	۹۵۰۵	۱۳۲۹۷	۲۹۴۸۳	۹۱۷۳۵	۸۷۲۰۳	۴۶۴۰۴	کردستان
۱۱۴۰۳۷۱	۱۰۵۴۹۲۷	۱۹۰۰۳	۲۸۷۵۶۱	۳۰۶۶۴۳	۱۳۰۵۱۷	۱۵۳۶۱۴۴	۱۴۴۵۷۵۲	۱۷۳۹۸۳	کرمان
۲۰۲۹۳	۳۰۸۹۳	۶۶۱	۳۶۹۹	۴۰۶۵	۸۰۹۵	۷۹۰۹۳	۷۴۴۷۵	۲۴۹۹۷	کرمانشاه
۴۲۰۸۴	۳۱۵۵۹	۷۰۱	۲۶۹۶	۱۰۲۶۰	۱۰۲۲۸	۱۰۱۴۷۳	۷۵۱۳۳	۲۰۹۰۸	کهگیلویه و بویراحمد
۴۴۲۰۴	۴۲۱۱۱	۳۲۰۵	۴۰۷۷	۱۲۳۹۰	۶۱۷۳	۱۱۲۰۲۹	۹۶۷۷۹	۱۵۰۰۶	گلستان
۲۳۶۳۳۲	۲۳۵۰۵۷	۸۴۸۶	۲۳۴۴۰	۴۹۱۳۶	۷۵۷۳۲	۳۱۲۲۵۰	۳۰۶۳۵۰	۱۰۳۳۱۰	گیلان
۶۵۷۶۲	۵۳۵۳۵	۴۲۹	۶۲۸۳	۱۲۱۸۵	۱۵۱۳۴	۱۲۸۵۳۳	۹۸۴۵۲	۲۷۵۷۲	لرستان
۱۰۹۵۳۳۱	۸۹۹۱۴۲	۴۰۱۳	۲۱۱۸۸	۵۷۲۵۷	۹۵۴۴۵	۱۸۰۳۲۹۸	۱۵۶۷۰۶۷	۱۷۲۵۶۶	مازندران
۳۳۹۱۳۶	۴۷۴۱۹۲	۳۷۵۹	۳۹۷۱۰	۳۶۸۴۸	۳۷۳۹۷	۴۰۹۸۹۸	۵۵۰۳۷۱	۴۸۴۴۷	مرکزی
۶۶۵۸۴	۷۴۲۵۷	۷۷۹	۳۱۶۸	۲۲۴۰۲	۱۳۲۷۷	۱۲۷۴۶۳	۱۳۲۵۶۸	۲۴۱۳۲	هرمزگان
۱۲۷۰۱۶	۱۱۸۸۰۰	۱۴۸۲	۱۵۹۳۷	۲۰۹۷۹	۴۳۵۳۲	۱۸۳۳۳۲	۱۵۶۸۵۳	۵۳۷۷۲	همدان
۱۱۷۲۳۲	۱۲۹۱۱۱	۹۶۹۱	۳۸۸۰۴	۶۳۹۵۳	۳۶۸۱۰	۱۵۷۹۸۰	۱۷۱۷۷۰	۶۱۱۱۷	یزد

۴- تعداد بهره‌برداری، سطح کاشت ساده، تعداد درخت و مقدار تولید محصولات دائمی بر حسب استان (دنباله)

(بهره‌برداری - هکتار - هزار اصله - تن)

کاشت پراکنده				کاشت مخلوط (چندمحصولی)				استان		
تولید ۱۳۹۶	تولید ۱۳۹۵	تعداد درخت		تولید ۱۳۹۶	تولید ۱۳۹۵	تعداد درخت			تعداد بهره‌برداری	
		نهال	بارور			نهال	بارور			
۳۰۹۶۰۳	۲۷۸۹۸۵	۸۵۱۳	۲۸۹۹۲	۶۴۲۳۳۸	۳۷۹۳۶۹۶	۳۵۱۵۶۴۱	۵۰۵۲۳	۲۰۲۹۹۱	۷۳۵۶۰۵	کل کشور
۲۴۵۴۸	۲۱۰۶۵	۱۱۰۲	۳۸۳۹	۶۳۶۸۹	۲۸۴۶۱۵	۲۳۲۹۶۳	۴۳۱۱	۱۱۷۱۲	۶۲۰۵۱	آذربایجان شرقی
۲۱۰۵۹	۱۵۴۰۰	۱۲۰۹	۳۳۷۹	۴۳۲۰۵	۴۱۹۶۰۸	۳۷۴۶۵۲	۴۰۸۹	۱۲۴۴۷	۳۶۶۷۲	آذربایجان غربی
۱۵۱۶۸	۸۷۷۳	۲۲۳۰	۴۵۱۲	۲۶۹۵۵	۴۱۹۳۹	۱۹۰۳۰	۷۹۴	۲۱۱۰	۱۱۰۸۹	اردبیل
۳۵۱۴	۴۲۳۰	۱۴۴	۷۷۴	۲۳۰۶۵	۶۳۴۰۷	۶۶۸۴۸	۲۲۱۸	۱۱۴۸۰	۴۵۹۷۸	اصفهان
۸۱۷۸	۷۳۱۳	۴۲	۴۴۸	۷۱۲۶	۱۰۵۲۳۴	۶۷۹۵۲	۴۴۷۴	۷۴۸۲	۱۹۷۸۰	البرز
۱۰۹	۸۱	۷۶	۱۹	۱۰۶۹	۶۶۷۱	۶۶۱۷	۵۵	۸۴۷	۳۴۲۴	ایلام
۱۳۰۲	۱۲۸۹	۸	۳۹	۷۰۱۰	۶۷۶۳	۶۸۸۷	۲۸	۲۷۵	۶۳۱	بوشهر
۵۰۳۲	۴۶۴۹	۶۰	۱۶۳۶	۶۵۶۵	۲۸۱۴۲۴	۲۹۸۳۸۲	۲۱۹۷	۱۲۷۶۰	۲۸۱۱۹	تهران
۱۴۹۴	۱۴۵۵	۳۵	۱۸۴	۷۶۳۲	۳۲۹۴۹	۲۹۷۶۰	۱۲۷۸	۶۴۲۷	۱۵۱۰۵	چهارمحال و بختیاری
۱۳۴۲	۱۲۸۲	۲۷	۲۱۴	۱۱۸۷۹	۱۰۴۱۴	۱۲۵۲۸	۸۱۰	۱۸۳۳	۱۲۹۲۳	خراسان جنوبی
۳۳۵۳	۳۵۹۸	۱۰۰	۳۸۵	۲۶۴۲۸	۱۴۹۲۳۲	۱۵۳۷۴۳	۳۰۸۶	۱۱۹۵۴	۴۹۸۴۰	خراسان رضوی
۲۸۶۹	۲۵۲۰	۲۱۴	۳۹۱	۱۷۰۲۵	۳۰۰۹۶	۳۰۳۶۶	۲۴۱۳	۲۶۹۲	۱۵۱۷۸	خراسان شمالی
۳۰۲۵	۳۱۱۲	۱۸	۶۵	۹۱۸۶	۳۷۲۸۱	۳۵۰۱۰	۵۷۴	۱۴۳۳	۴۹۹۹	خوزستان
۷۹۴۰	۶۱۴۳	۵۳۳	۱۶۷۰	۲۲۱۷۷	۱۸۵۷۲۰	۱۳۴۷۷۵	۱۴۴۳	۱۰۴۴۴	۲۷۹۳۶	زنجان
۵۰۷	۶۲۸	۲۷	۳۱۱	۳۱۶۲	۶۹۹۷۴	۵۸۴۵۷	۲۶۲۰	۶۷۲۶	۱۶۳۸۴	سمنان
۲۴۰۵۰	۲۹۶۴۸	۱۹۵	۱۰۵۲	۱۳۴۳۵	۹۹۹۷۰	۱۰۳۳۱۹	۲۰۶۰	۴۰۰۵	۲۰۰۲۱	سیستان و بلوچستان
۸۷۲۱	۹۶۰۱	۱۹۸	۷۵۸	۲۶۵۰۲	۲۸۴۷۷۹	۳۲۳۶۲۰	۲۸۸۰	۱۲۶۸۱	۳۲۰۹۳	فارس
۸۸۹۲	۶۹۵۱	۱۱۸	۸۶۰	۲۴۷۹۶	۱۳۶۸۵۳	۱۲۲۹۳۷	۱۴۹۴	۹۰۸۲	۲۲۷۹۹	قزوین
۲۰۷	۴۲۱	۱۱	۳۰	۱۲۸۴	۸۴۵۸	۱۳۳۴۴	۱۰۱	۱۳۵۲	۴۵۵۷	قم
۲۴۷۷	۲۰۲۴	۱۷۰	۵۹۵	۱۵۹۳۳	۴۶۸۷۵	۴۱۲۶۳	۱۳۵۴	۵۳۵۹	۳۲۷۵۵	کردستان
۵۳۳۷	۵۰۵۴	۲۷۵	۴۶۴	۲۳۰۷۰	۳۹۰۴۳۶	۳۸۵۷۷۲	۱۷۴۹	۱۳۱۳۹	۴۷۵۸۸	کرمان
۱۱۱	۱۰۲	۱	۱۴	۱۴۵۷	۵۸۶۸۹	۴۳۴۸۰	۶۴۱	۷۶۰۵	۱۷۸۲۶	کرمانشاه
۲۸۸۸	۲۱۴۵	۸۲	۲۰۱	۹۰۱۹	۵۶۵۰۱	۴۱۴۲۸	۵۷۶	۲۷۷۳	۱۲۷۷۶	کهگیلویه و بویراحمد
۲۰۲۴	۲۱۵۱	۶۸	۲۰۸	۴۶۲۷	۶۵۸۰۲	۵۲۵۱۷	۱۰۳۰	۳۳۱۹	۸۱۶۳	گلستان
۵۰۲۹۹	۴۶۷۷۱	۵۸۹	۲۴۹۶	۶۵۴۷۰	۲۵۶۱۸	۲۴۵۲۲	۱۳۲۸	۱۰۶۱۰	۲۶۶۰۳	گیلان
۵۸۷	۳۵۵	۱۹	۵۳	۲۷۳۸	۶۲۱۸۴	۴۴۵۶۲	۵۹۶	۳۷۶۳	۱۳۹۹۲	لرستان
۶۴۴۸۳	۵۵۱۷۲	۵۳۴	۲۱۹۶	۱۱۱۹۱۶	۶۴۳۵۸۴	۶۱۲۷۵۳	۲۵۹۱	۱۳۱۷۲	۷۸۰۱۶	مازندران
۲۴۴۲۶	۲۲۷۴۷	۱۶۰	۱۲۷۰	۲۱۵۹۸	۴۶۳۳۶	۵۳۴۳۳	۵۴۷	۵۸۶۹	۱۵۵۴۸	مرکزی
۹۶۳۴	۱۰۱۳۹	۱۱۳	۳۶۸	۱۳۷۵۲	۵۱۲۴۵	۴۸۱۷۳	۷۲۳	۱۴۵۲	۸۲۶۶	هرمزگان
۵۰۶۷	۳۲۱۰	۱۱۰	۴۱۰	۲۴۰۱۱	۵۱۲۴۹	۳۴۸۴۳	۱۸۱۹	۳۶۳۷	۱۶۱۵۱	همدان
۹۶۰	۹۵۳	۴۶	۱۵۰	۶۵۵۴	۳۹۷۸۸	۴۱۷۰۷	۶۴۶	۴۵۵۲	۲۸۳۴۲	یزد

۵- تعداد بهره‌برداری، سطح کاشت ساده، تعداد درخت و مقدار تولید محصولات دائمی بر حسب نام محصول (بهره‌برداری - هکتار - هزار اصله - تن)

کاشت ساده (تک‌محصولی)						کل			نام محصول
تولید ۱۳۹۶	تولید ۱۳۹۵	تعداد درخت		سطح کاشت	تعداد بهره‌برداری	تولید ۱۳۹۶	تولید ۱۳۹۵	تعداد بهره‌برداری	
		نهال	بارور						
۱۵۳۵۹	۱۵۴۱۹	۴۹۳	۲۱۰۵	۲۸۰۲	۶۱۵۳	۱۱۳۲۶۳	۱۰۴۷۶۶	۳۰۰۰۳۵	آلبالو
۲۳۲۳۵۳	۴۸۰۶۷۰	۴۷۶۷	۳۴۴۵۰	۵۱۷۶۷	۶۲۵۸۱	۳۸۹۰۱۱	۶۷۱۵۹۴	۳۲۴۶۵۵	انار
۲۰۶۷۱	۲۰۸۱۰	۷۹۱	۱۷۹۶	۱۵۲۰۹	۱۱۰۸۳	۵۰۳۱۶	۵۳۷۳۲	۲۳۳۴۷۵	انجیر
۱۵۳۸۴۸۲	۱۶۴۸۱۹۹	۱۰۷۱۴	۱۶۶۹۵۰	۱۴۱۹۱۴	۲۸۵۹۹۳	۱۷۶۵۵۳۸	۱۸۶۶۳۴۰	۵۸۷۹۸۷	انگور
۱۰۷۲۸۸	۷۹۰۲۰	۱۲۷۵	۶۴۸۵	۱۱۳۸۸	۲۱۶۹۶	۳۵۵۴۱۶	۲۹۸۸۹۳	۴۸۰۸۷۹	انواع آلو و گوجه
۵۸۰۶	۵۲۴۲	۱۰۹۳۴	۷۴۰۹۳	۲۴۸۴۷	۲۶۲۶۵	۱۱۰۳۵	۳۲۶۷۹	۲۱۵۴۹۱	انواع تبریزی و اوکالیپتوس ^(۱)
۵۵۱۲۳	۴۹۱۹۸	۳۵۹۱	۱۷۱۹۴	۵۰۸۵۶	۵۲۵۵۱	۱۲۹۵۶۶	۱۱۱۸۴۵	۳۰۸۶۲۰	بادام
۱۱۳۶۲۵۴	۹۶۶۹۱۹	۱۶۵۰	۲۱۱۴۹	۶۰۰۱۳	۸۸۳۲۹	۱۷۵۵۶۳۲	۱۵۶۱۱۳۴	۲۴۲۰۵۳	پرتقال
۶۴۲۷۱۰	۵۶۹۲۹۵	۸۴۲۸۸	۴۲۸۸۸۹	۴۲۹۵۳۵	۱۴۷۹۷۹	۶۴۸۹۳۴	۵۷۴۹۸۷	۱۷۸۲۰۸	پسته
۹۳۷۳۷	۱۰۰۵۸۰	۰	۰	۱۵۸۴۸	۳۱۴۱۰	۹۳۷۳۷	۱۰۰۵۸۰	۳۱۴۱۰	چای
۱۰۱۲۲۶۲	۹۸۹۶۸۹	۳۸۸۶	۲۳۳۹۷	۱۶۹۷۹۳	۱۲۳۹۲۵	۱۲۰۲۲۰۰	۱۱۸۵۱۶۵	۱۸۱۱۵۱	خرما
۷۳۹۰۹	۵۸۹۴۵	۱۰۹۷	۵۴۰۰	۱۱۵۴۷	۲۱۸۰۲	۳۳۰۵۵۳	۲۳۹۷۱۲	۴۹۳۰۱۴	زردآلو و قیسی
۶۷۸۰۶	۸۰۴۰۸	۱۳۸۷	۷۵۶۴	۲۴۵۶۲	۱۰۱۵۳	۱۳۷۸۶۹	۱۲۱۴۲۳	۳۵۲۷۹	زیتون
۱۵۰۶۴۸۳	۱۲۹۸۸۶۶	۹۶۸۶	۳۴۰۴۰	۱۱۹۵۲۸	۱۰۹۷۳۶	۲۳۹۸۸۳۱	۲۰۹۶۷۴۹	۵۹۸۰۴۹	سیب
۱۱۲۰۶۰	۹۹۰۲۵	۱۷۳۰	۷۹۶۳	۵۳۹۵۲	۹۲۷۳۵	۳۹۳۵۹۸	۳۴۹۱۹۲	۷۰۴۲۲۹	گردو
۲۴۱۴۳	۱۶۳۰۳	۳۵۶	۱۰۱۹	۲۶۳۲	۳۱۲۷	۹۳۵۹۴	۸۰۵۷۶	۲۲۷۵۷۵	گلابی
۲۷۹۲۴	۲۷۶۶۶	۶۳۵	۱۹۲۷	۵۴۱۵	۱۱۰۸۷	۱۳۵۷۲۳	۱۴۰۰۸۱	۲۶۶۱۲۷	گیلاس
۱۲۹۲۱۰	۱۲۲۷۶۴	۵۵۸	۲۹۵۴	۹۵۱۹	۱۴۰۰۸	۳۶۹۱۲۳	۳۴۸۴۰۵	۱۱۸۹۶۹	نارنگی
۲۲۶۲۴۱	۱۷۰۶۵۳	۳۷۳۹	۱۰۴۹۷	۲۱۹۸۹	۲۴۷۴۴	۵۲۶۲۳۱	۴۲۲۳۶۵	۳۴۳۵۸۴	هلو، شلیل و شفتالو
۴۹۸۳۱۹	۵۰۶۰۸۵	۱۹۸۹۱	۳۲۲۶۹	۷۰۹۹۴	۹۱۵۵۱	۷۳۴۴۹۹	۷۶۷۶۰۰	۴۷۳۶۶۸	سایر

۵- تعداد بهره‌برداری، سطح کاشت ساده، تعداد درخت و مقدار تولید محصولات دائمی بر حسب نام محصول (دنباله)
(بهره‌برداری - هکتار - هزار اصله - تن)

کاشت پراکنده				کاشت مخلوط (چندمحصولی)						نام محصول
تولید ۱۳۹۶	تولید ۱۳۹۵	تعداد درخت		تعداد بهره‌برداری	تولید ۱۳۹۶	تولید ۱۳۹۵	تعداد درخت		تعداد بهره‌برداری	
		نهال	بارور				نهال	بارور		
۱۳۳۴۳	۱۰۲۸۶	۱۱۶۲	۲۲۲۷	۸۳۵۰۱	۸۴۵۶۱	۷۹۰۶۱	۳۵۱۸	۹۶۴۰	۲۱۵۸۱۲	آلبالو
۱۱۰۱۶	۱۱۴۰۵	۱۵۶	۷۰۱	۱۰۲۹۷۴	۱۴۵۶۴۲	۱۷۹۵۱۹	۱۹۰۲	۱۲۰۸۵	۱۶۳۱۱۴	انار
۶۵۳۳	۶۹۱۹	۷۷	۳۶۰	۱۰۱۰۲۵	۲۳۱۱۲	۲۶۰۰۳	۵۶۴	۱۴۵۰	۱۲۳۰۴۸	انجیر
۹۱۰۷	۸۶۳۱	۷۳	۶۴۸	۹۴۱۸۳	۲۱۷۹۴۹	۲۰۹۵۱۰	۱۴۵۹	۲۳۷۰۸	۲۲۳۵۰۱	انگور
۲۳۰۸۱	۲۲۰۰۶	۲۵۹	۱۲۲۸	۱۶۱۹۱۸	۲۲۵۰۴۷	۱۹۷۸۶۷	۳۵۹۶	۱۲۵۶۸	۳۰۴۷۲۰	انواع آلو و گوجه
۴۶۲۸	۲۱۵۵۵	۴۱۳۳	۱۲۱۳۰	۱۲۱۸۰۱	۶۰۲	۵۸۸۱	۲۶۹۸	۱۵۷۴۷	۷۰۰۸۳	انواع تبریزی و اوکالیپتوس ^(۱)
۹۶۹۵	۶۸۷۱	۱۷۴	۱۱۱۶	۷۲۹۴۰	۶۴۷۴۸	۵۵۷۷۷	۲۰۴۶	۱۴۱۲۷	۱۹۰۷۶۸	بادام
۴۳۰۳۲	۳۹۷۵۶	۲۳۳	۱۳۰۴	۵۳۳۳۳	۵۷۶۳۴۶	۵۵۴۴۶۰	۱۴۶۷	۱۰۹۵۶	۱۰۴۹۸۱	پرتقال
۹۰	۸۴	۹۴	۲۴	۶۵۶۳	۶۱۳۴	۵۶۰۹	۲۶۶۰	۲۵۴۴	۲۵۰۷۴	پسته
.	چای
۳۳۴۴۵	۳۷۶۱۹	۲۲۵	۱۰۴۴	۳۵۴۱۲	۱۵۶۴۹۳	۱۵۷۸۵۸	۶۹۵	۳۵۴۶	۳۸۰۸۰	خرما
۱۸۷۷۰	۱۱۱۳۶	۱۸۰	۷۰۶	۱۳۱۸۱۸	۲۳۷۸۷۴	۱۶۹۶۳۱	۳۵۸۳	۱۱۹۲۰	۳۴۹۴۱۷	زردآلو و قیسی
۴۰۳	۴۱۶	۹	۹۸	۵۴۲۹	۶۹۶۶۱	۴۰۵۹۹	۴۸۳	۲۴۶۰	۱۹۹۵۱	زیتون
۲۷۰۶۵	۲۳۳۸۷	۲۳۸	۹۰۷	۱۳۱۳۷۴	۸۶۵۲۸۳	۷۷۴۴۹۷	۵۷۴۳	۲۱۷۱۵	۳۶۸۸۱۸	سیب
۳۸۹۷۸	۳۴۹۸۱	۴۶۹	۲۰۷۶	۲۱۹۲۶۴	۲۴۲۵۶۰	۲۱۵۱۸۶	۴۵۴۴	۱۴۱۵۳	۴۱۳۲۸۰	گردو
۵۳۴۴	۴۶۵۵	۹۵	۲۸۶	۷۱۳۲۷	۶۴۱۰۸	۵۹۶۱۸	۲۶۳۶	۳۳۸۲	۱۵۴۶۹۹	گل‌ابی
۳۶۷۷	۳۰۹۹	۱۳۰	۲۲۳	۶۰۲۴۷	۱۰۴۱۲۱	۱۰۹۳۱۷	۲۵۶۵	۷۰۳۷	۱۹۸۵۲۷	گیلاس
۱۸۱۹۱	۱۴۷۲۷	۶۲	۴۲۲	۴۵۵۶۰	۲۲۱۷۲۲	۲۱۰۹۱۳	۷۹۶	۴۴۵۱	۶۰۶۲۸	نارنگی
۱۷۰۵۱	۱۳۹۰۲	۲۳۴	۷۶۸	۹۴۸۸۴	۲۸۲۹۳۹	۲۳۷۸۰۹	۵۷۷۱	۱۵۶۲۵	۲۲۸۸۴۷	هلو، شلیل و شفتالو
۳۰۷۸۲	۲۹۱۰۸	۵۱۲	۲۷۲۳	۲۸۱۸۴۶	۲۰۵۳۹۷	۲۳۲۴۰۷	۳۷۹۹	۱۵۸۷۷	۳۷۲۸۳۹	سایر

(۱) تبریزی، اوکالیپتوس، سپیدار، کبوده، شالک، پده، اشن و ...

(۲) تولید محصولات انواع تبریزی و اوکالیپتوس به واحد هزار اصله است.

- تعداد بهره‌برداری، مساحت باغ و قلمستان و تعداد درخت بارور و نهال مربوط به زمان آمارگیری

- تولید محصولات باغی مربوط به سال ۱۳۹۵ و ۱۳۹۶