


ریاست جمهوری
سازمان برنامه و بودجه کشور
مرکز آمار ایران

نتایج طرح آمارگیری زراعت - ۱۳۹۷

مرکز آمار ایران



نشانه‌های نشریات مرکز آمار ایران

-	آمار گردآوری نشده است.
000	آمار در دسترس نیست.
x	ذاتاً یا عملاً وجود ندارد.
xx	جمع و محاسبه غیر ممکن یا بی‌معنی است.
	رقم کمتر از نصف واحد است.
//	رقم (نسبت) ناچیز و قابل صرف‌نظر کردن است.
*	رقم غیر قطعی است.
**	رقم جنبه تخمینی دارد.
⊙	به‌دلیل حفظ محرمانگی، رقم قابل انتشار نیست.

اختلاف در سرجمع‌ها به علت سرراست کردن ارقام است. محاسبه نسبت‌ها و شاخص‌ها قبل از سرراست کردن ارقام صورت گرفته است.

مرکز آمار ایران

پیشگفتار

فعالیت زراعت یکی از زیربخش‌های مهم کشاورزی محسوب می‌شود که حدود ۵۰ درصد ارزش افزوده این بخش را به خود اختصاص داده است. مطالعه به منظور اجرای طرح آمارگیری از فعالیت زراعت با هدف برآورد سطح کاشت، مقدار تولید محصولات مهم سالانه و آمارهای مورد نیاز حساب‌های ملی از سال ۱۳۹۶ شروع و آمارگیری از این فعالیت برای اولین بار در پاییز سال ۱۳۹۷ با استفاده از چارچوب حاصل از سرشماری عمومی کشاورزی ۱۳۹۳ به مرحله اجرا درآمد. نشریه حاضر نتایج حاصل از اجرای طرح مذکور است که در سطح کل کشور و استان‌ها منتشر می‌شود.

مرکز آمار ایران از تمامی همکاران معاونت آمار و اطلاعات سازمان مدیریت و برنامه‌ریزی استان‌ها که در اجرای این طرح تلاش و همکاری گسترده‌ای داشته‌اند، قدردانی می‌کند.

امید است که اطلاعات ارائه شده مورد استفاده تصمیم‌گیران، برنامه‌ریزان و پژوهشگران قرار گیرد و این مرکز با بهره‌گیری از نظرات آن‌ها گام‌های ارزشمندی را در جهت تهیه و ارائه اطلاعات آماری مورد نیاز بردارد.

جواد حسین‌زاده
رییس مرکز آمار ایران

فهرست مندرجات

عنوان	صفحه
مقدمه.....	۹
نکاتی در مورد استفاده از جدول‌های آماری.....	۱۰
مشخصات کلی طرح.....	۱۱
تعاریف و مفاهیم.....	۱۴
یافته‌های مهم.....	۱۶
جدول‌های آماری	
۱- تعداد و مساحت بهره‌برداری‌های دارای اراضی زراعی بر حسب استان: سال زراعی ۹۷-۱۳۹۶.....	۲۷
۲- تعداد و مساحت بهره‌برداری‌های دارای اراضی زراعی بر حسب وسعت اراضی زراعی: سال زراعی ۹۷-۱۳۹۶.....	۲۸
۳- تعداد و مساحت بهره‌برداری‌های دارای اراضی زراعی آبی بر حسب استان: سال زراعی ۹۷-۱۳۹۶.....	۲۹
۴- تعداد و مساحت بهره‌برداری‌های دارای اراضی زراعی آبی بر حسب وسعت اراضی زراعی: سال زراعی ۹۷-۱۳۹۶.....	۳۰
۵- تعداد و مساحت بهره‌برداری‌های دارای اراضی زراعی دیم بر حسب استان: سال زراعی ۹۷-۱۳۹۶.....	۳۱
۶- تعداد و مساحت بهره‌برداری‌های دارای اراضی زراعی دیم بر حسب وسعت اراضی زراعی: سال زراعی ۹۷-۱۳۹۶.....	۳۲
۷- تعداد و مساحت اراضی زراعی بهره‌برداری‌ها به تفکیک آبی و دیم بر حسب استان: سال زراعی ۹۷-۱۳۹۶.....	۳۳
۸- تعداد و مساحت اراضی زراعی بهره‌برداری‌ها به تفکیک آبی و دیم بر حسب وسعت اراضی زراعی: سال زراعی ۹۷-۱۳۹۶.....	۳۵
۹- تعداد بهره‌برداری، سطح کاشت و مقدار تولید محصولات سالانه بر حسب استان: سال زراعی ۹۷-۱۳۹۶.....	۳۷
۱۰- تعداد بهره‌برداری، سطح کاشت و مقدار تولید محصولات سالانه بر حسب وسعت اراضی زراعی: سال زراعی ۹۷-۱۳۹۶.....	۳۸
۱۱- تعداد بهره‌برداری، سطح کاشت و مقدار تولید محصولات سالانه بر حسب نام محصول: سال زراعی ۹۷-۱۳۹۶.....	۳۹
۱۲- تعداد بهره‌برداری، سطح کاشت و مقدار تولید گندم بر حسب استان: سال زراعی ۹۷-۱۳۹۶.....	۴۰
۱۳- تعداد بهره‌برداری، سطح کاشت و مقدار تولید گندم بر حسب وسعت اراضی زراعی: سال زراعی ۹۷-۱۳۹۶.....	۴۱
۱۴- تعداد بهره‌برداری، سطح کاشت و مقدار تولید گندم بر حسب وسعت اراضی زیرکشت: سال زراعی ۹۷-۱۳۹۶.....	۴۲
۱۵- تعداد بهره‌برداری، سطح کاشت و مقدار تولید انواع لوبیا (دانه خشک) بر حسب استان: سال زراعی ۹۷-۱۳۹۶.....	۴۳
۱۶- تعداد بهره‌برداری، سطح کاشت و مقدار تولید انواع لوبیا (دانه خشک) بر حسب وسعت اراضی زراعی: سال زراعی ۹۷-۱۳۹۶.....	۴۳
۱۷- تعداد بهره‌برداری، سطح کاشت و مقدار تولید انواع نخود (دانه خشک) بر حسب استان: سال زراعی ۹۷-۱۳۹۶.....	۴۴
۱۸- تعداد بهره‌برداری، سطح کاشت و مقدار تولید انواع نخود (دانه خشک) بر حسب وسعت اراضی زراعی: سال زراعی ۹۷-۱۳۹۶.....	۴۴
۱۹- تعداد بهره‌برداری، سطح کاشت و مقدار تولید برنج (شلتوک) بر حسب استان: سال زراعی ۹۷-۱۳۹۶.....	۴۵
۲۰- تعداد بهره‌برداری، سطح کاشت و مقدار تولید برنج (شلتوک) بر حسب وسعت اراضی زراعی: سال زراعی ۹۷-۱۳۹۶.....	۴۵
۲۱- تعداد بهره‌برداری، سطح کاشت و مقدار تولید پنبه (وش) بر حسب استان: سال زراعی ۹۷-۱۳۹۶.....	۴۶
۲۲- تعداد بهره‌برداری، سطح کاشت و مقدار تولید پنبه (وش) بر حسب وسعت اراضی زراعی: سال زراعی ۹۷-۱۳۹۶.....	۴۶
۲۳- تعداد بهره‌برداری، سطح کاشت و مقدار تولید پیاز بر حسب استان: سال زراعی ۹۷-۱۳۹۶.....	۴۷
۲۴- تعداد بهره‌برداری، سطح کاشت و مقدار تولید پیاز بر حسب وسعت اراضی زراعی: سال زراعی ۹۷-۱۳۹۶.....	۴۷
۲۵- تعداد بهره‌برداری، سطح کاشت و مقدار تولید جو بر حسب استان: سال زراعی ۹۷-۱۳۹۶.....	۴۸
۲۶- تعداد بهره‌برداری، سطح کاشت و مقدار تولید جو بر حسب وسعت اراضی زراعی: سال زراعی ۹۷-۱۳۹۶.....	۴۹
۲۷- تعداد بهره‌برداری، سطح کاشت و مقدار تولید چغندر قند بر حسب استان: سال زراعی ۹۷-۱۳۹۶.....	۵۰
۲۸- تعداد بهره‌برداری، سطح کاشت و مقدار تولید چغندر قند بر حسب وسعت اراضی زراعی: سال زراعی ۹۷-۱۳۹۶.....	۵۰
۲۹- تعداد بهره‌برداری، سطح کاشت و مقدار تولید خربزه، طالبی، گرمک، دستنبو و ... بر حسب استان: سال زراعی ۹۷-۱۳۹۶.....	۵۱

- ۳۰- تعداد بهره‌برداری، سطح کاشت و مقدار تولید خربزه، طالبی، گرمک، دستنبو و ... بر حسب وسعت اراضی زراعی: سال زراعی ۱۳۹۶-۹۷ ۵۱
- ۳۱- تعداد بهره‌برداری، سطح کاشت و مقدار تولید خیار بر حسب استان: سال زراعی ۱۳۹۶-۹۷ ۵۲
- ۳۲- تعداد بهره‌برداری، سطح کاشت و مقدار تولید خیار بر حسب وسعت اراضی زراعی: سال زراعی ۱۳۹۶-۹۷ ۵۲
- ۳۳- تعداد بهره‌برداری، سطح کاشت و مقدار تولید ذرت خوشه‌ای و علوفه‌ای بر حسب استان: سال زراعی ۱۳۹۶-۹۷ ۵۳
- ۳۴- تعداد بهره‌برداری، سطح کاشت و مقدار تولید ذرت خوشه‌ای و علوفه‌ای بر حسب وسعت اراضی زراعی: سال زراعی ۱۳۹۶-۹۷ ۵۳
- ۳۵- تعداد بهره‌برداری، سطح کاشت و مقدار تولید ذرت دانه‌ای بر حسب استان: سال زراعی ۱۳۹۶-۹۷ ۵۴
- ۳۶- تعداد بهره‌برداری، سطح کاشت و مقدار تولید ذرت دانه‌ای بر حسب وسعت اراضی زراعی: سال زراعی ۱۳۹۶-۹۷ ۵۴
- ۳۷- تعداد بهره‌برداری، سطح کاشت و مقدار تولید زعفران بر حسب استان: سال زراعی ۱۳۹۶-۹۷ ۵۵
- ۳۸- تعداد بهره‌برداری، سطح کاشت و مقدار تولید زعفران بر حسب وسعت اراضی زراعی: سال زراعی ۱۳۹۶-۹۷ ۵۵
- ۳۹- تعداد بهره‌برداری، سطح کاشت و مقدار تولید سیب‌زمینی بر حسب استان: سال زراعی ۱۳۹۶-۹۷ ۵۶
- ۴۰- تعداد بهره‌برداری، سطح کاشت و مقدار تولید سیب‌زمینی بر حسب وسعت اراضی زراعی: سال زراعی ۱۳۹۶-۹۷ ۵۶
- ۴۱- تعداد بهره‌برداری، سطح کاشت و مقدار تولید کلزا بر حسب استان: سال زراعی ۱۳۹۶-۹۷ ۵۷
- ۴۲- تعداد بهره‌برداری، سطح کاشت و مقدار تولید کلزا بر حسب وسعت اراضی زراعی: سال زراعی ۱۳۹۶-۹۷ ۵۷
- ۴۳- تعداد بهره‌برداری، سطح کاشت و مقدار تولید گوجه‌فرنگی بر حسب استان: سال زراعی ۱۳۹۶-۹۷ ۵۸
- ۴۴- تعداد بهره‌برداری، سطح کاشت و مقدار تولید گوجه‌فرنگی بر حسب وسعت اراضی زراعی: سال زراعی ۱۳۹۶-۹۷ ۵۸
- ۴۵- تعداد بهره‌برداری، سطح کاشت و مقدار تولید هندوانه بر حسب استان: سال زراعی ۱۳۹۶-۹۷ ۵۹
- ۴۷- تعداد بهره‌برداری، سطح کاشت و مقدار تولید هویج، ترب و شلغم بر حسب استان: سال زراعی ۱۳۹۶-۹۷ ۶۰
- ۴۸- تعداد بهره‌برداری، سطح کاشت و مقدار تولید هویج، ترب و شلغم بر حسب وسعت اراضی زراعی: سال زراعی ۱۳۹۶-۹۷ ۶۰
- ۴۹- تعداد بهره‌برداری، سطح کاشت و مقدار تولید یونجه بر حسب استان: سال زراعی ۱۳۹۶-۹۷ ۶۱
- ۵۰- تعداد بهره‌برداری، سطح کاشت و مقدار تولید یونجه بر حسب وسعت اراضی زراعی: سال زراعی ۱۳۹۶-۹۷ ۶۱
- ۵۱- تعداد بهره‌برداری، سطح کاشت و مقدار تولید سایر سبزیجات بر حسب استان: سال زراعی ۱۳۹۶-۹۷ ۶۲
- ۵۲- تعداد بهره‌برداری، سطح کاشت و مقدار تولید سایر سبزیجات بر حسب وسعت اراضی زراعی: سال زراعی ۱۳۹۶-۹۷ ۶۳
- ۵۳- تعداد بهره‌برداری، سطح کاشت و مقدار تولید نیشکر بر حسب استان: سال زراعی ۱۳۹۶-۹۷ ۶۳
- ۵۴- تعداد بهره‌برداری، سطح کاشت و مقدار تولید نیشکر بر حسب وسعت اراضی زراعی: سال زراعی ۱۳۹۶-۹۷ ۶۳
- ۵۵- تعداد بهره‌برداری، سطح کاشت و مقدار تولید سایر محصولات سالانه بر حسب استان: سال زراعی ۱۳۹۶-۹۷ ۶۴
- ۵۶- تعداد بهره‌برداری، سطح کاشت و مقدار تولید سایر محصولات سالانه بر حسب وسعت اراضی زراعی: سال زراعی ۱۳۹۶-۹۷ ۶۵
- ۵۷- مساحت بهره‌برداری‌های دارای اراضی زراعی بر حسب استان: سال زراعی ۱۳۹۷-۹۸ ۶۶
- ۵۸- مساحت بهره‌برداری‌های دارای اراضی زراعی بر حسب وسعت اراضی زراعی: سال زراعی ۱۳۹۷-۹۸ ۶۷
- ۵۹- سطح کاشت اراضی زراعی بهره‌برداری‌ها بر حسب استان: سال زراعی ۱۳۹۷-۹۸ ۶۸
- ۶۰- سطح کاشت اراضی زراعی بهره‌برداری‌ها بر حسب وسعت اراضی زراعی: سال زراعی ۱۳۹۷-۹۸ ۶۹
- ۶۱- سطح کاشت محصولات زراعی بهره‌برداری‌ها بر حسب نام محصول: سال زراعی ۱۳۹۷-۹۸ ۷۰
- ۶۲- سطح کاشت گندم بر حسب استان: سال زراعی ۱۳۹۷-۹۸ ۷۰
- ۶۳- سطح کاشت گندم بر حسب وسعت اراضی زراعی: سال زراعی ۱۳۹۷-۹۸ ۷۲
- ۶۴- سطح کاشت گندم بر حسب وسعت اراضی زیرکشت: سال زراعی ۱۳۹۷-۹۸ ۷۳
- ۶۵- سطح کاشت برنج (شلتوک) بر حسب استان: سال زراعی ۱۳۹۷-۹۸ ۷۴
- ۶۶- سطح کاشت برنج (شلتوک) بر حسب وسعت اراضی زراعی: سال زراعی ۱۳۹۷-۹۸ ۷۴
- ۶۷- سطح کاشت جو بر حسب استان: سال زراعی ۱۳۹۷-۹۸ ۷۵
- ۶۸- سطح کاشت جو بر حسب وسعت اراضی زراعی: سال زراعی ۱۳۹۷-۹۸ ۷۶

مقدمه

به منظور تامین نیازهای آماری برنامه‌ریزان بخش کشاورزی، انجام آمارگیری‌های نمونه‌ای در فاصله سرشماری‌های کشاورزی یکی از برنامه‌های مرکز آمار ایران از بدو تأسیس بوده است. در همین راستا طرح آمارگیری زراعت با هدف پوشش بهره‌برداری‌های دارای فعالیت زراعت در آذر ماه ۱۳۹۷ با مشارکت سازمان مدیریت و برنامه‌ریزی ۳۱ استان به مدت ۲۲ روز اجرا شد. در این طرح آمارگیری اطلاعات گسترده‌ای در مورد تعداد بهره‌برداری‌های دارای فعالیت زراعت، مساحت اراضی زراعی (به تفکیک "زیرکشت و آیش" و "آبی و دیم")، سطح کاشت و مقدار تولید محصولات سالانه برای سال زراعی ۹۷-۱۳۹۶ و پیش‌بینی سطح کاشت محصولات سالانه برای سال زراعی ۹۸-۱۳۹۷ جمع‌آوری شده است. استفاده کاربران از اطلاعات ارائه شده به هر شکل و در هر قالبی که باشد مستلزم آشنایی با مفاهیم، اصطلاحات فنی و روش‌های اجرایی به‌کار رفته در این طرح آمارگیری است. از آن‌جا که اغلب مفاهیم و اصطلاحات مورد بحث، خاص این طرح آماری است و ممکن است با برداشت‌های موجود در اذهان عمومی متفاوت باشد، بدون توجه به تعاریف و مفاهیم، کاربران نتایج طرح دچار برداشت‌های سلیقه‌ای خواهند شد. لذا به آنان مطالعه تعاریف و مفاهیم توصیه می‌شود.

نکاتی در مورد استفاده از جدول‌های آماری

هر جدول آماری از «عنوان»، «سرستون‌ها»، «ستون شرح» و «متن جدول» تشکیل شده است که می‌بایست به مندرجات آن‌ها به دقت توجه شود. متن جدول شامل اعدادی است که اطلاعات آماری را تشکیل می‌دهند و به وسیله مندرجات سه قسمت (عنوان، سرستون و شرح) قابل درک و تبیین هستند. در برخی موارد، مطالب مندرج در قسمت بالای جدول‌ها برای درک اطلاعات متن کافی نیست و باید به زیرنویس‌ها، تعاریف و توضیحات این راهنما نیز توجه شود.

در عنوان جدول معمولاً سطح جغرافیایی تحت پوشش، زمان آماری و ماهیت یا موضوع اعداد متن جدول به طور کلی توضیح داده می‌شود. ستون شرح و سرستون‌ها به طور دقیق ماهیت و مفهوم اطلاع مندرج در خانه محل تقاطع را مشخص می‌کند. در جدول‌های آماری نتایج این طرح از ستون شرح برای طبقه‌بندی بهره‌بردارهای دارای فعالیت زراعت استفاده شده است و ممکن است یک قلم آماری با چند نوع طبقه‌بندی و در چند جدول به شرح زیر ارائه شود:

- ۱) طبقه‌بندی بر اساس تقسیمات جغرافیایی (استانی)
- ۲) طبقه‌بندی بر اساس وسعت اراضی زراعی
- ۳) طبقه‌بندی بر اساس وسعت اراضی زیرکشت
- ۴) طبقه‌بندی بر اساس نام محصول

شایان ذکر است اگر یک قلم اطلاع با پوشش یکسان در چند جدول با طبقه‌بندی‌های متفاوت ارائه شود در تمام آن جدول‌ها سطر جمع با هم مساوی خواهند بود و ممکن است اختلاف جزئی ناشی از گرد شدن اعداد در آن وجود داشته باشد.

توضیحات مهم

- به منظور کاهش هزینه‌های اجرای طرح از طریق کاهش تعداد نمونه، تصمیم گرفته شد اطلاعات مربوط به مهم‌ترین محصولات سالانه که سهم بیش‌تری در میزان سطح کاشت و تولید محصولات سالانه کشور را به خود اختصاص داده‌اند به تفکیک نام محصول و سایر محصولات سالانه تحت عنوان «سایر گیاهان زراعی» جمع‌آوری، استخراج و منتشر شود. محصولات مورد نظر در این طرح شامل گندم، جو، برنج (شلتوک)، ذرت دانه‌ای، انواع لوبیا(دانه خشک)، انواع نخود(دانه خشک)، پنبه(وش)، چغندرقد، کلزا، خیار، هندوانه، خربزه، طالبی، گرمک، دستنبو، یونجه، ذرت علوفه‌ای و خوشه‌ای، سیب‌زمینی، پیاز، گوجه‌فرنگی، هویج، ترب، شلغم، سایر سبزیجات و زعفران می‌باشد.
- برای هر یک از محصولات به جز برنج (شلتوک) و چغندرقد، اطلاعات مربوط به سطح کاشت و تولید محصول بر حسب آبی و دیم گردآوری شده است.
- سال زراعی ۹۶-۹۷، اول مهر ۱۳۹۶ تا ۳۱ شهریور ۱۳۹۷ و سال زراعی ۹۸-۹۷، اول مهر ۱۳۹۷ تا ۳۱ شهریور ۱۳۹۸ است.
- با توجه به زمان اجرای طرح (آذر ماه ۱۳۹۷)، کاهش سطح کاشت متأثر از سیل بهار ۱۳۹۸ در پیش‌بینی سطح کاشت محصولات سالانه در نظر گرفته نشده است.

مشخصات کلی طرح

هدف کلی

هدف کلی از اجرای این طرح، برآورد اطلاعات آماری مورد نیاز فعالیت زراعت در سطح هر یک از استان‌ها و کل کشور برای زمان آماری تعریف شده است.

جامعه هدف

جامعه هدف این طرح، همه بهره‌برداران کشتزارهای کشاورزی در نقاط شهری و روستایی کشور (متعلق به خانوارهای معمولی ساکن، بهره‌برداران غیر ساکن و شرکت‌های رسمی و مؤسسات عمومی) در سال ۱۳۹۷ است که در روز آمارگیری دارای فعالیت زراعت^۱ بوده‌اند.

جامعه آمارگیری

جامعه آمارگیری طرح آمارگیری زراعت، شامل همه بهره‌برداران کشتزارهای کشاورزی دارای فعالیت زراعت در نقاط شهری و روستایی کشور (متعلق به خانوارهای معمولی ساکن، بهره‌برداران غیر ساکن و شرکت‌های رسمی و مؤسسات عمومی) در سال ۱۳۹۷ است که بر اساس اطلاعات سرشماری عمومی کشاورزی سال ۱۳۹۳، دارای فعالیت زراعت بوده‌اند.

واحد آماری

واحد آماری این طرح یک بهره‌بردار کشتزارهای کشاورزی دارای فعالیت زراعت در نقاط شهری یا روستایی کشور (متعلق به خانوارهای معمولی ساکن، بهره‌برداران غیر ساکن و شرکت‌های رسمی و مؤسسات عمومی) در سال ۱۳۹۷ بوده است.

زمان آماری

زمان آماری برای برخی از اقلام روز آمارگیری و برای برخی اقلام سال زراعی ۹۶-۹۷ و یا سال زراعی ۹۷-۹۸ بوده است.

زمان آمارگیری

زمان آمارگیری این طرح ۱ آذر الی ۲۷ آذر سال ۱۳۹۷ بوده است.

روش آمارگیری

این طرح به روش آمارگیری نمونه‌ای انجام شده است.

۱- یک بهره‌بردار کشاورزی در صورتی دارای فعالیت زراعت است که در روز آمارگیری دارای حداقل ۴۰۰ متر مربع اراضی زراعی باشد.

روش گردآوری اطلاعات

در این طرح اطلاعات به صورت زیر گردآوری شده است:

- اطلاعات خانوارهای بهره‌بردار ساکن از طریق مصاحبه حضوری با بهره‌بردار یا یکی از اعضای مطلع خانوار بهره‌بردار
- اطلاعات بهره‌برداران غیرساکن در صورت دسترسی به آنها از طریق مصاحبه حضوری با بهره‌بردار و در غیر این صورت از طریق مصاحبه حضوری با مطلعین محلی
- اطلاعات شرکت‌های رسمی و مؤسسات عمومی از طریق مصاحبه حضوری با مدیر شرکت یا فرد مطلع

سطح ارائه برآوردها

برآوردها در سطح استان و کل کشور ارائه شده است.

پارامترهای مورد نظر

پارامترهای اصلی مورد نظر طرح به شرح زیر است:

- تعداد کل بهره‌بردارهای دارای فعالیت زراعت
- مساحت کل اراضی زراعی کشور در روز آمارگیری و سال زراعی ۹۷-۱۳۹۶
- سطح کاشت محصولات زراعی به تفکیک آبی و دیم در سال زراعی ۹۷-۱۳۹۶ و سال زراعی ۹۸-۱۳۹۷

چارچوب نمونه‌گیری

برای انتخاب نمونه‌های این طرح از چارچوب سرشماری عمومی کشاورزی ۱۳۹۳ استفاده شده است. واحدهای نمونه‌گیری مرحله اول (شهر/آبادی) و واحدهای نمونه‌گیری مرحله دوم (بهره‌بردار دارای فعالیت زراعت) طی یک فرایند دو مرحله‌ای به طور جداگانه از این چارچوب انتخاب شده‌اند.

واحد نمونه‌گیری

در این طرح، واحد نمونه‌گیری مرحله اول «شهر/آبادی دارای حداقل یک بهره‌بردار با فعالیت زراعت» و واحد نمونه‌گیری مرحله دوم «یک بهره‌بردار دارای فعالیت زراعت در شهر/آبادی نمونه» بوده است.

روش نمونه‌گیری

در این طرح از روش «نمونه‌گیری دومرحله‌ای طبقه‌بندی شده» استفاده شده است. واحدهای نمونه‌گیری مرحله اول در هر استان بر اساس متغیر «مساحت کل اراضی زراعی» طبقه‌بندی شدند. برای طبقه‌بندی، شهر/آبادی‌هایی که مقدار متغیرهای مذکور در آنها بیش‌تر از یک معیار معین بود در طبقه سرشماری قرار گرفتند. سایر شهر/آبادی‌ها بر اساس متغیر «مساحت کل اراضی زراعی» و با استفاده از روش طبقه‌بندی دالنیوس حداکثر به ۷ طبقه تقسیم شدند. در ادامه، بهره‌برداران بزرگ دارای فعالیت زراعت در شهر/آبادی‌های نمونه، سرشماری شدند و از بهره‌برداران کوچک دارای فعالیت زراعت، یک نمونه به روش سیستماتیک انتخاب شد.

روش تعیین اندازه نمونه

برای تعیین اندازه نمونه، با توجه به روش نمونه‌گیری دومرحله‌ای طبقه‌بندی شده، پس از برآورد میزان خطای نسبی برآورد پارامترهای مورد نظر حاصل از نمونه‌های با اندازه‌های مختلف، تعداد ۴۹۹۴ شهر/آبادی و تعداد ۵۴۰۲۸ بهره‌بردار دارای فعالیت زراعت به ترتیب به‌عنوان اندازه نمونه مرحله اول و اندازه نمونه مرحله دوم در نظر گرفته شد.

برآوردها

پارامترهای مورد نظر طرح در سطح استان و کل کشور، پس از وزن‌دهی، با استفاده از فرمول‌های مناسب، برآورد شده و برای هر یک از آنها ضریب تغییرات محاسبه شده است.



مرکز آمار ایران

تعاریف و مفاهیم

فعالیت‌های کشاورزی

در سرشماری عمومی کشاورزی ۱۳۹۳ فعالیت‌های کشاورزی مورد نظر عبارت بودند از زراعت، باغداری، کشت گلخانه‌ای، پرورش دام، پرورش طیور به روش سنتی، پرورش زنبور عسل، پرورش کرم ابریشم و پرورش ماهی. در این آمارگیری فقط فعالیت زراعت مورد نظر است و سایر فعالیت‌های کشاورزی نیز جداگانه مورد مطالعه و آمارگیری قرار می‌گیرند.

فعالیت زراعت

منظور از زراعت، کشت و کار محصولات سالانه در فضای باز یا تحت پوشش موقت، روی زمین زراعی یا در بین درختان باغ است.

محصولات سالانه

انواعی از محصولات کشاورزی هستند که معمولاً ساقه علفی دارند و دوره رویش آن‌ها کمتر از یکسال است. این محصولات برای تولید دوره بعد دوباره کاشته می‌شوند. محصولاتی نظیر یونجه، زعفران و نیشکر که تا چند سال قسمت زمینی آن‌ها پس از برداشت در زمین باقی می‌ماند و مجدداً در سال بعد رشد می‌کنند نیز در این گروه قرار می‌گیرد.

بهره‌برداری کشاورزی

واحد تولیدی اقتصادی شامل یک یا چند فعالیت کشاورزی در محدوده جغرافیایی مشخص (آبادی یا شهر) است که تحت مدیریت واحد حقیقی، حقوقی قرار دارد.

بهره‌برداری دارای فعالیت زراعت

در این آمارگیری هر بهره‌برداری کشاورزی که در روز آمارگیری دارای حداقل ۴۰۰ مترمربع زمین زراعی است به‌عنوان «بهره‌برداری دارای فعالیت زراعت» تلقی می‌شود.

خانوار

خانوار از افرادی تشکیل می‌شود که با هم در یک اقامتگاه زندگی می‌کنند، با یکدیگر هم‌خرج هستند و معمولاً با هم غذا می‌خورند. بنا بر این لازم نیست که اعضای یک خانوار حتماً با یکدیگر رابطه خویشاوندی داشته باشند. به عبارت دیگر خانوار لزوماً با خانواده یکی نیست. فردی که به تنهایی زندگی می‌کند نیز خانوار تلقی می‌شود.

بهره‌برداری اختصاصی و بهره‌برداری شریکی

بهره‌برداری اختصاصی نوعی بهره‌برداری کشاورزی تحت مدیریت اشخاص حقیقی است که توسط اعضای یک خانوار یا توسط یک نفر بهره‌بردار به تنهایی اداره می‌شود. بهره‌برداری شریکی نوعی بهره‌برداری کشاورزی است که توسط دو یا چند بهره‌بردار که عضو یک خانوار نیستند به‌طور مشترک اداره می‌شود و فاقد شخصیت حقوقی است.

خانوار معمولی ساکن

خانوار بهره‌بردار دارای فعالیت زراعت که در محدوده آبادی یا شهر محل سکونت خود دارای بهره‌برداری اختصاصی بوده و یا در مدیریت یک یا چند بهره‌برداری با سایر خانوارها مشارکت داشته‌اند، در این گروه قرار گرفته‌اند.

بهره‌بردار غیر ساکن

اشخاص حقیقی که محل سکونت آن‌ها شهر یا آبادی غیر از شهر یا آبادی محل وقوع بهره‌برداری دارای فعالیت زراعت آنان بوده است، صرف نظر از این که در شهر یا آبادی محل سکونت خود نیز دارای فعالیت زراعت باشند یا نباشند بهره‌بردار غیر ساکن نامیده شده و در این گروه قرار گرفته‌اند. بدیهی است که همین بهره‌برداران اگر در محل سکونت خود نیز دارای بهره‌برداری دارای فعالیت زراعت باشند، در آن‌جا در گروه خانوارهای معمولی ساکن (بهره‌بردار) قرار گرفته‌اند.

شرکت رسمی، مؤسسه عمومی

تمامی شرکت‌های رسمی و مؤسسات عمومی (اشخاص حقوقی) دارای فعالیت زراعت در این گروه قرار گرفته و در صورتی که شرکت رسمی یا مؤسسه عمومی در فهرست نمونه‌ها بوده، از آن آمارگیری شده است.

بهره‌بردار دارای فعالیت زراعت

بهره‌بردار دارای فعالیت زراعت شخصی است حقیقی یا حقوقی که به تنهایی یا با مشارکت دیگران، مدیریت امور بهره‌برداری و مسئولیت فنی و اقتصادی آن را به عهده داشته و مستقیماً در سود و زیان آن سهیم است.

خانوار بهره‌بردار دارای فعالیت زراعت

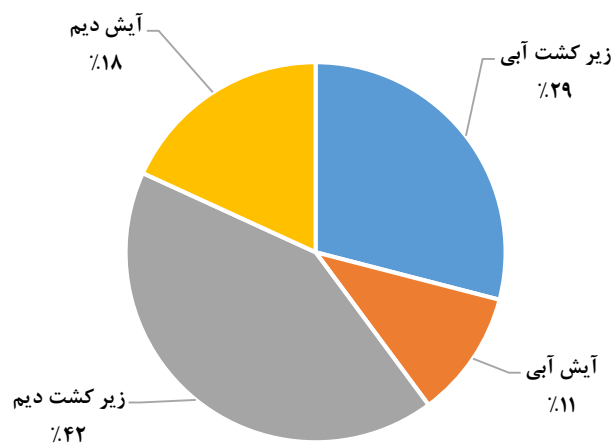
خانوار بهره‌بردار دارای فعالیت زراعت، خانواری است که حداقل یکی از اعضای آن در روز آمارگیری دارای فعالیت زراعت بر اساس حد نصاب‌های تعیین شده باشد.

یافته‌های مهم

مساحت اراضی زراعی در سال زراعی ۹۶-۹۷

- بر اساس نتایج حاصل از طرح آمارگیری زراعت مساحت اراضی زراعی در سال زراعی ۹۶-۹۷، بیش از ۱۵ / ۵ میلیون هکتار برآورد شده است که ۱۱ میلیون هکتار آن زیر کشت محصولات سالانه و ۴ / ۵ میلیون هکتار آیش بوده است. مساحت اراضی زراعی آبی ۶ / ۲ میلیون هکتار برآورد شده است که ۴ / ۵ میلیون هکتار آن زیر کشت و ۱ / ۷ میلیون هکتار آن آیش بوده است همچنین مساحت اراضی دیم کشور ۹ / ۳ میلیون هکتار برآورد شده است که ۶ / ۵ میلیون هکتار آن زیر کشت و ۲ / ۸ میلیون هکتار آن آیش بوده است.

کاربری اراضی زراعی در سال زراعی ۹۶-۹۷



- بر اساس نتایج حاصل از این طرح بیش از ۵۰ درصد اراضی زراعی کشور در استان‌های خراسان رضوی، خوزستان، آذربایجان شرقی، کردستان، همدان، زنجان و فارس قرار دارد.

سطح کاشت و تولید محصولات سالانه

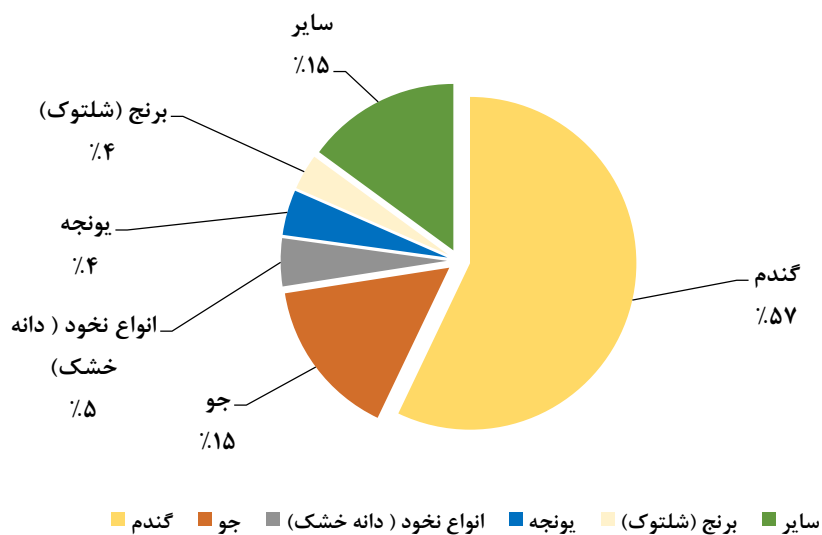
- در سال زراعی ۹۶-۹۷ سطح کاشت محصولات سالانه^۲ بیش از ۱۱ / ۴ میلیون هکتار و مقدار کل تولیدات ۶۳ / ۹ میلیون تن بوده است. بیش از ۸۵ درصد سطح کاشت محصولات سالانه مربوط به ۵ محصول گندم، جو، انواع نخود(دانه خشک)، یونجه و برنج (شلتوک) است. نتایج حاصل از این طرح نشان می‌دهد که در سال زراعی ۹۶-۹۷ کاشت محصولات زراعی در ۳۶۳ هزار هکتار از اراضی کشور به صورت کاشت مجدد و یا کاشت زیر درختان باغات انجام شده است.

۲- شامل کاشت مجدد و کاشت زیر درختان نیز می‌شود.

الف - سطح کاشت محصولات مهم سالانه - سال زراعی ۹۷-۱۳۹۶ (هکتار)

نام محصول	سطح کاشت
کل کشور.....	۱۱۴۳۱۹۴۰
گندم	۶۵۲۶۵۸۷
جو	۱۷۶۵۵۳۸
انواع نخود (دانه خشک)	۵۳۱۴۳۱
یونجه	۵۰۲۷۵۹
برنج (شلتوک)	۳۹۶۸۷۷
سایر	۱۷۰۸۷۴۸

سطح کاشت محصولات سالانه در سال زراعی ۹۷-۹۶

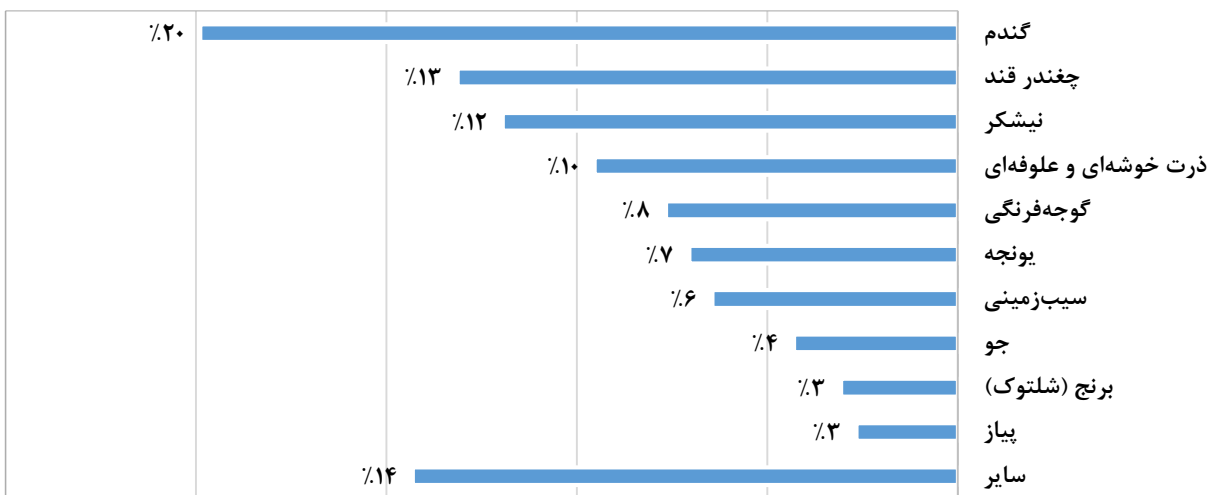


ب- مقدار تولید محصولات مهم سالانه - سال زراعی ۹۷-۱۳۹۶

(تن)

مقدار تولید	نام محصول
۶۳۸۱۷۴۴۹۷	کل کشور.....
۱۲۷۰۴۷۴۶	گندم
۸۳۸۸۴۵۲	چغندر قند
۷۶۳۱۹۲۳	نیشکر
۶۰۸۹۹۲۷	ذرت خوشه‌ای و علوفه‌ای
۴۸۹۴۹۵۶	گوجه‌فرنگی
۴۵۰۲۹۹۹	یونجه
۴۱۱۷۴۶۲	سیب‌زمینی
۲۷۴۶۶۷۸	جو
۱۹۵۶۲۸۱	برنج (شلتوک)
۱۷۰۰۹۴۳	پیاز
۹۱۴۰۱۲۹	سایر

مقدار تولید محصولات سالانه در سال زراعی ۹۷-۹۶



در این طرح آمارگیری به منظور پیش‌بینی مقدار تولید محصولات سالانه، سطح کاشت محصولاتی که برای تولید در سال زراعی ۹۷-۹۸ زیر کشت خواهد رفت نیز پرسیده شده است. بر همین اساس پیش‌بینی می‌شود سطح کاشت محصولات سالانه در سال زراعی ۹۷-۹۸ نسبت به سال زراعی ۹۶-۹۷ یک درصد افزایش یابد.

نتایج حاصل از این طرح نشان می‌دهد در حالی که پیش‌بینی می‌شود در سال زراعی ۹۷-۹۸ سطح کاشت محصولاتی مانند «گندم»، «برنج (شلتوک)»، «جو» و «کلزا» نسبت به سال زراعی ۹۶-۹۷ افزایش یابد، سطح کاشت محصولاتی مانند «سیب‌زمینی»، «چغندر قند»، «هویج»، «ترب و شلغم» و «پیاز» با کاهش مواجه شود.

• گندم

یافته‌های حاصل از این طرح آماری نشان می‌دهد، حدود ۵۷ درصد از اراضی زراعی کشور به کشت گندم اختصاص یافته است. سطح کاشت گندم در سال زراعی ۹۶-۹۷ بیش از ۵ / ۶ میلیون هکتار با مقدار تولید ۷ / ۱۲ میلیون تن بوده است. پیش‌بینی می‌شود در سال زراعی ۹۷-۹۸، سطح کاشت گندم به ۷ / ۶ میلیون هکتار افزایش یابد.

• جو

سطح کاشت جو در سال زراعی ۹۶-۹۷ حدود ۸ / ۱ میلیون هکتار با مقدار تولید ۷ / ۲ میلیون تن بوده است. پیش‌بینی می‌شود در سال زراعی ۹۷-۹۸ سطح کاشت این محصول ۹ / ۱ میلیون هکتار افزایش یابد.

• برنج (شلتوک)

سطح کاشت برنج (شلتوک) در سال زراعی ۹۶-۹۷ بیش از ۳۹۶ هزار هکتار با مقدار تولید ۹ / ۱ میلیون تن بوده است. پیش‌بینی می‌شود در سال زراعی ۹۷-۹۸، سطح کاشت این محصول با افزایش ۷ / ۷ درصدی به ۴۲۷ هزار هکتار برسد.

• کلزا

سطح کاشت کلزا در سال زراعی ۹۶-۹۷ بیش از ۱۵۷ هزار هکتار با مقدار تولید ۳۵۱ هزار تن بوده است. پیش‌بینی می‌شود در سال زراعی ۹۷-۹۸، سطح کاشت این محصول به ۱۹۰ هزار هکتار افزایش یابد که افزایش ۶ / ۲۰ درصدی را نسبت به سال زراعی ۹۶-۹۷ نشان می‌دهد.

• پیاز

سطح کاشت پیاز در سال زراعی ۹۶-۹۷ بیش از ۴۵ هزار هکتار با مقدار تولید ۷ / ۱ میلیون تن بوده است. پیش‌بینی می‌شود در سال زراعی ۹۷-۹۸ حدود ۴۱ هزار هکتار به کاشت پیاز اختصاص یابد که کاهش ۱۱ درصدی را نسبت به سال زراعی ۹۶-۹۷ نشان می‌دهد.

• سیب‌زمینی

سطح کاشت سیب‌زمینی در سال زراعی ۹۶-۹۷ بیش از ۱۲۲ هزار هکتار با مقدار تولید ۱ / ۴ میلیون تن بوده است. پیش‌بینی می‌شود در سال زراعی ۹۷-۹۸، سطح کاشت سیب‌زمینی به ۱۰۶ هزار هکتار برسد که کاهش ۱۳ درصدی را نسبت به سال زراعی ۹۶-۹۷ نشان می‌دهد.

پ- روند تغییرات مساحت اراضی زراعی کشور

(هکتار-درصد)

سال	کل اراضی زراعی	سهم اراضی زراعی به تفکیک آبی و دیم		سهم اراضی زراعی به تفکیک زیرکشت و آیش	
		آبی	دیم	زیرکشت	آیش
۱۳۶۷	۱۵۶۶۰۳۴۹	۴۱	۵۹	۶۶	۳۴
۱۳۸۲	۱۶۱۹۷۱۶۹	۴۳	۵۷	۷۲	۲۸
۱۳۹۳	۱۴۶۸۷۰۵۳	۴۱	۵۹	۷۶	۲۴
۱۳۹۷	۱۵۵۸۰۷۴۱	۴۰	۶۰	۷۱	۲۹

مأخذ:

- برای سال‌های ۱۳۶۷، ۱۳۸۲ و ۱۳۹۳ سرشماری عمومی کشاورزی مرکز آمار ایران.

- برای سال ۱۳۹۷ طرح آمارگیری زراعت مرکز آمار ایران

ت- روند تغییرات سطح کاشت محصولات سالانه

(هکتار)

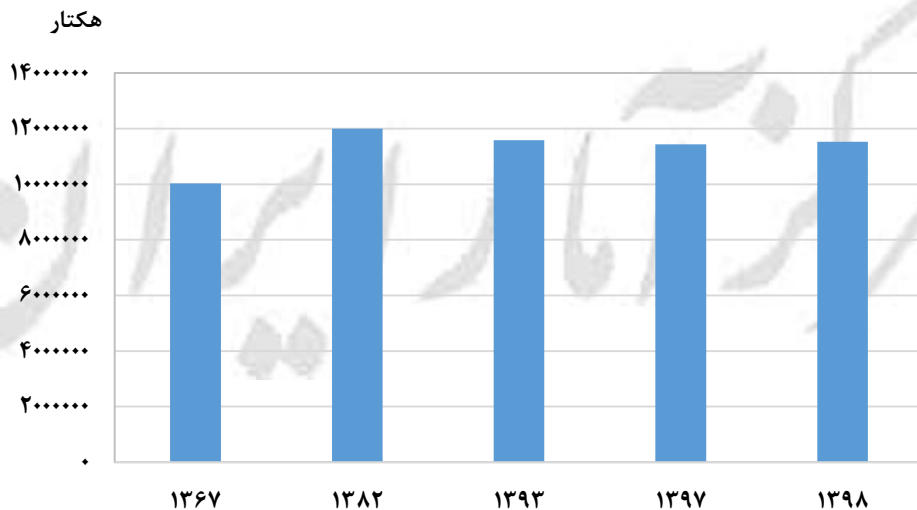
سال	کل محصولات سالانه		گندم		جو		برنج (شلتوک)
	آبی	دیم	آبی	دیم	آبی	دیم	دیم
۱۳۶۷	۴۴۵۷۸۸۴	۵۵۷۲۰۵۴	۱۷۸۲۷۰۱	۳۵۵۴۹۴۴	۸۱۸۳۵۴	۱۲۸۱۳۹۴	۴۳۶۱۲۲
۱۳۸۲	۵۴۳۲۷۷۸	۶۵۶۸۲۹۵	۲۴۲۷۹۱۶	۴۵۱۳۳۷۰	۶۰۶۱۶۵	۱۲۱۱۴۰۷	۴۶۵۴۵۳
۱۳۹۳	۵۲۱۴۲۳۸	۶۳۷۴۶۸۵	۲۰۶۸۹۷۲	۴۴۰۶۶۷۲	۶۵۵۱۷۹	۱۴۱۵۱۱۳	۳۸۳۰۱۳
۱۳۹۷	۴۸۵۱۰۴۸	۶۵۸۰۸۹۳	۱۹۷۵۴۱۱	۴۵۵۱۱۷۶	۵۴۵۳۳۳	۱۲۲۰۲۱۵	۳۹۶۸۷۷
۱۳۹۸	۴۸۰۵۰۹۲	۶۷۱۹۵۳۱	۱۹۶۶۵۸۷	۴۷۱۸۰۳۵	۵۸۷۴۴۷	۱۲۸۲۹۴۸	۴۲۷۳۷۳

مأخذ:

- برای سال‌های ۱۳۶۷، ۱۳۸۲ و ۱۳۹۳ سرشماری عمومی کشاورزی مرکز آمار ایران.

- برای سال ۱۳۹۷ و ۱۳۹۸ طرح آمارگیری زراعت مرکز آمار ایران

سطح کاشت محصولات سالانه



ث- روند تغییرات مقدار تولید محصولات سالانه (تن)

سال	کل محصولات زراعی		گندم		جو		برنج (شلتوک)	
	آبی	دیم	آبی	دیم	آبی	دیم	آبی	دیم
..... ۱۳۶۷	-	-	۳۲۶۷۳۵۵	۲۵۰۸۰۷۳	۱۶۱۱۸۶۸	۹۷۷۹۴۴	۱۲۲۷۳۲۵	۰
..... ۱۳۸۲	۳۳۷۱۱۰۹۹	۵۸۷۳۱۱۵	۷۵۱۱۹۶۸	۴۱۶۴۲۸۴	۱۶۲۴۵۱۵	۱۰۰۷۱۷۶	۱۸۱۹۹۹۰	۰
..... ۱۳۹۷	۵۶۲۹۰۲۸۰	۷۵۸۴۲۱۷	۷۰۱۰۴۴۱	۵۶۹۴۳۰۵	۱۴۷۰۱۳۲	۱۲۷۶۵۴۶	۱۹۵۶۲۸۱	۰

مأخذ:

- برای سال‌های ۱۳۶۷ و ۱۳۸۲ سرشماری عمومی کشاورزی مرکز آمار ایران.

- برای سال ۱۳۹۷ طرح آمارگیری زراعت مرکز آمار ایران



مرکز آمار ایران

سطح کاشت محصولات سالانه - سال زراعی ۹۷-۱۳۹۶



هکتار

- ۱۹۳۴۷-۸۳۱۶۰
- ۸۳۱۶۱-۱۶۲۱۳۳
- ۱۶۲۱۳۴-۳۷۱۹۸۵
- ۳۷۱۹۸۶-۶۵۹۳۲۲
- ۶۵۹۳۲۳-۱۲۹۰۹۳۹

مرکز آمار ایران

مقدار تولید محصولات سالانه - سال زراعی ۹۷-۱۳۹۶



تن



مرکز آمار ایران



جدول‌های آماری

مرکز آمار ایران

۱- تعداد و مساحت بهره‌برداری‌های دارای اراضی زراعی بر حسب استان: سال زراعی ۹۷-۱۳۹۶ (بهره‌برداری - هکتار)

استان	کل		زیرکشت		آیش	
	تعداد	مساحت	تعداد	مساحت	تعداد	مساحت
کل کشور	۲۳۶۹۱۴۳	۱۵۵۸۰۷۴۱	۲۲۴۵۲۳۱	۱۱۰۶۹۳۲۹	۸۸۰۹۷۶	۴۵۱۱۵۱۲
آذربایجان شرقی	۱۵۲۲۷۶	۱۳۰۲۶۰۹	۱۴۲۵۱۲	۸۲۱۲۰۸	۹۵۶۴۵	۴۸۱۴۰۱
آذربایجان غربی	۱۳۶۹۰۷	۷۲۳۳۷۴	۱۳۱۹۹۱	۶۳۹۷۸۷	۱۹۰۵۰	۸۳۵۸۷
اردبیل	۸۴۷۹۵	۷۶۸۸۱۴	۸۲۳۵۲	۵۶۲۳۵۴	۳۱۸۴۷	۲۰۶۴۶۰
اصفهان	۹۷۱۶۱	۳۴۰۶۹۲	۸۰۴۷۷	۱۹۷۶۷۱	۶۵۸۴۰	۱۴۳۰۲۰
البرز	۵۱۴۵	۴۳۴۷۵	۵۰۰۵	۳۷۸۶۷	۱۰۲۶	۵۶۰۸
ایلام	۴۹۰۲۰	۲۶۶۲۱۳	۴۷۳۸۶	۲۲۷۷۸۹	۱۰۹۰۸	۳۸۴۲۵
بوشهر	۲۰۸۱۴	۲۷۱۴۰۸	۱۸۳۸۱	۲۰۵۵۳۶	۵۵۳۱	۶۵۸۷۲
تهران	۱۷۰۰۹	۱۲۴۶۰۶	۱۶۴۳۳	۱۰۳۶۶۶	۴۱۴۳	۲۰۹۴۰
چهارمحال و بختیاری	۴۴۷۵۶	۱۸۵۳۲۸	۴۳۳۶۲	۱۴۱۸۱۹	۱۲۸۴۰	۴۳۵۰۹
خراسان جنوبی	۳۵۱۷۵	۱۳۰۸۵۱	۳۲۴۲۳	۵۱۰۲۷	۲۸۳۲۱	۷۹۸۲۴
خراسان رضوی	۱۹۴۲۶۷	۱۵۳۸۵۵۴	۱۸۶۰۲۱	۸۷۷۰۵۲	۱۳۲۲۹۴	۶۶۱۵۰۲
خراسان شمالی	۵۴۲۲۶	۴۱۲۰۵۲	۴۸۷۰۵	۲۲۸۱۱۹	۳۱۷۰۵	۱۸۳۹۳۳
خوزستان	۱۰۳۰۷۰	۱۳۹۱۴۷۴	۹۷۱۸۸	۱۱۶۶۶۷۴	۱۸۶۳۶	۲۲۴۸۰۰
زنجان	۴۹۵۸۰	۸۵۶۹۴۶	۴۸۳۹۴	۵۲۲۵۳۲	۳۳۴۸۲	۳۳۴۴۱۵
سمنان	۲۳۳۸۲	۱۴۰۲۴۰	۲۲۵۶۲	۸۲۴۷۸	۱۱۷۰۶	۵۷۷۶۲
سیستان و بلوچستان	۶۵۴۸۲	۲۳۱۹۲۲	۴۹۹۲۲	۱۳۴۶۱۵	۳۴۱۸۷	۹۷۳۰۸
فارس	۱۱۴۶۶۷	۸۴۹۹۱۱	۱۰۴۲۵۱	۵۸۸۴۶۶	۵۲۷۸۳	۲۶۱۴۴۵
قزوین	۳۵۶۷۲	۴۹۳۳۰۸	۳۱۱۷۸	۳۱۱۰۹۳	۲۴۲۰۶	۱۸۲۲۱۵
قم	۳۳۲۱	۳۳۳۵۹	۳۲۰۹	۲۲۲۴۸	۱۹۳۴	۱۱۱۱۱
کردستان	۸۴۱۸۰	۹۳۳۹۷۶	۸۱۱۸۶	۶۴۶۲۳۲	۴۰۹۷۵	۲۸۷۷۴۴
کرمان	۷۷۶۱۳	۴۱۳۷۲۲	۷۷۶۱۲	۱۶۱۸۲۶	۵۵۶۹۳	۲۵۱۸۹۶
کرمانشاه	۹۶۲۹۶	۶۸۸۶۲۱	۹۳۶۰۲	۶۵۵۶۱۴	۹۲۷۸	۳۳۰۰۶
کهگیلویه و بویراحمد	۵۰۲۷۶	۱۸۲۵۴۶	۴۴۲۰۶	۱۲۵۷۵۱	۲۱۲۱۵	۵۶۷۹۵
گلستان	۸۶۸۴۲	۵۳۹۳۸۶	۸۶۴۶۵	۵۳۲۱۸۶	۱۳۳۸	۷۲۰۱
گیلان	۲۰۹۲۳۶	۱۶۱۲۸۷	۲۰۷۵۰۸	۱۵۵۴۲۶	۷۷۸۷	۵۸۶۱
لرستان	۱۱۷۶۱۵	۶۷۲۵۷۳	۱۱۳۱۸۷	۵۸۶۰۸۰	۱۹۱۵۵	۸۶۴۹۳
مازندران	۱۹۰۵۸۰	۲۳۰۶۳۳	۱۸۷۵۶۴	۲۱۶۱۷۹	۱۱۱۸۸	۱۴۴۵۳
مرکزی	۴۸۰۵۲	۶۰۵۰۱۶	۴۷۱۰۳	۳۶۵۱۳۲	۳۲۱۳۶	۲۳۹۸۸۴
هرمزگان	۱۴۷۳۵	۸۸۹۸۵	۱۴۷۳۵	۷۳۲۶۳	۲۱۱۵	۱۵۷۲۲
همدان	۷۹۰۴۲	۹۲۳۷۵۵	۷۵۴۸۶	۶۱۰۳۹۴	۴۵۹۷۰	۳۱۳۳۶۲
یزد	۲۷۹۵۰	۳۵۱۰۵	۲۴۸۲۵	۱۹۱۴۶	۱۸۰۴۳	۱۵۹۵۸

۲- تعداد و مساحت بهره‌برداری‌های دارای اراضی زراعی بر حسب وسعت اراضی زراعی: سال زراعی ۹۷-۱۳۹۶

(بهره‌برداری - هکتار)

آیش		زیرکشت		کل		وسعت اراضی زراعی
مساحت	تعداد	مساحت	تعداد	مساحت	تعداد	
۴۵۱۱۵۱۲	۸۸۰۹۷۶	۱۱۰۶۹۲۲۹	۲۲۴۵۲۳۱	۱۵۵۸۰۷۴۱	۲۳۶۹۱۴۳	جمع طبقات
۲۸۶۱۳	۱۲۰۲۴۵	۲۰۱۹۰۴	۵۹۰۷۸۳	۲۳۰۵۱۷	۶۳۱۳۳۸	جمع کمتر از ۱ هکتار
۳۱۹	۸۲۴۴	۲۳۲۹	۴۰۹۲۷	۲۶۴۸	۴۴۸۴۷	کمتر از ۰/۱ هکتار
۱۵۱۲	۱۶۳۰۹	۹۷۸۹	۸۱۷۸۳	۱۱۳۰۲	۸۹۹۵۲	۰/۱ تا کمتر از ۰/۲ هکتار
۱۰۰۷۴	۵۲۶۴۸	۸۲۱۴۷	۲۸۲۱۵۴	۹۲۲۲۱	۲۹۸۴۸۳	۰/۲ تا کمتر از ۰/۵ هکتار
۱۶۷۰۸	۴۳۰۴۴	۱۰۷۶۳۹	۱۸۵۹۲۰	۱۲۴۳۴۷	۱۹۸۰۵۶	۰/۵ تا کمتر از ۱ هکتار
۴۳۵۸۴۰	۳۰۳۴۹۶	۱۶۷۲۷۱۷	۸۴۳۳۵۰	۲۱۰۸۵۵۷	۸۹۶۵۳۹	جمع ۱ تا کمتر از ۵ هکتار
۶۶۸۶۵	۸۷۶۶۱	۲۹۹۳۳۱	۲۸۱۶۶۴	۳۶۶۱۹۶	۳۰۲۳۹۶	۱ تا کمتر از ۲ هکتار
۱۰۲۶۶۸	۸۲۵۹۸	۴۳۹۵۹۷	۲۳۹۵۵۰	۵۴۲۲۶۵	۲۵۴۰۷۵	۲ تا کمتر از ۳ هکتار
۱۳۱۰۲۵	۷۳۳۱۸	۴۶۳۶۵۵	۱۸۱۶۳۱	۵۹۴۶۸۰	۱۹۱۶۳۹	۳ تا کمتر از ۴ هکتار
۱۳۵۲۸۲	۵۹۹۱۹	۴۷۰۱۳۵	۱۴۰۵۰۵	۶۰۵۴۱۶	۱۴۸۴۲۹	۴ تا کمتر از ۵ هکتار
۱۵۷۳۴۳۸	۳۳۹۹۰۳	۴۴۲۵۳۰۴	۶۴۳۰۵۷	۵۹۹۸۷۴۲	۶۶۸۳۵۹	جمع ۵ تا کمتر از ۲۰ هکتار
۳۹۵۵۲۰	۱۳۲۸۲۵	۱۲۹۷۲۷۱	۲۷۹۴۵۶	۱۶۹۲۷۹۰	۲۹۲۴۷۷	۵ تا کمتر از ۷/۵ هکتار
۲۱۷۷۱۱	۵۳۶۴۶	۶۷۶۳۸۳	۱۰۴۶۵۰	۸۹۴۰۹۳	۱۰۸۳۳۰	۷/۵ تا کمتر از ۱۰ هکتار
۵۴۲۸۸۱	۱۰۰۲۳۱	۱۴۸۲۶۲۸	۱۷۵۳۲۰	۲۰۲۵۵۰۹	۱۸۰۹۳۸	۱۰ تا کمتر از ۱۵ هکتار
۴۱۷۳۲۶	۵۲۲۰۱	۹۶۹۰۲۳	۸۳۶۳۱	۱۳۸۶۳۴۹	۸۶۶۱۴	۱۵ تا کمتر از ۲۰ هکتار
۱۲۴۳۹۹۵	۹۳۶۶۵	۲۵۲۸۶۲۰	۱۳۴۷۶۵	۳۷۷۲۶۱۴	۱۳۸۸۷۱	جمع ۲۰ تا کمتر از ۵۰ هکتار
۴۳۸۲۴۸	۴۳۴۹۸	۹۱۸۳۳۶	۶۳۲۸۷	۱۳۵۶۵۸۴	۶۵۱۹۸	۲۰ تا کمتر از ۲۵ هکتار
۴۳۹۴۰۴	۳۱۳۴۴	۸۹۸۹۱۵	۴۵۴۵۷	۱۳۳۸۳۱۹	۴۶۷۷۶	۲۵ تا کمتر از ۳۵ هکتار
۳۶۶۳۴۳	۱۸۸۲۲	۷۱۱۳۷۰	۲۶۰۲۲	۱۰۷۷۷۱۲	۲۶۸۹۶	۳۵ تا کمتر از ۵۰ هکتار
۱۲۲۹۶۲۶	۲۳۶۶۷	۲۲۴۰۶۸۴	۳۳۲۷۶	۳۴۷۰۳۱۱	۳۴۰۳۵	جمع ۵۰ هکتار و بیشتر
۵۲۵۶۲۳	۱۶۷۳۰	۱۰۰۵۰۸۳	۲۴۲۰۲	۱۵۳۰۷۰۶	۲۴۷۴۱	۵۰ تا کمتر از ۱۰۰ هکتار
۳۱۳۷۷۹	۵۰۸۰	۵۲۷۱۸۴	۶۷۱۱	۸۴۰۹۶۳	۶۸۶۴	۱۰۰ تا کمتر از ۲۰۰ هکتار
۲۲۷۶۷۵	۱۵۳۳	۳۱۴۴۷۵	۱۹۷۶	۵۴۲۱۵۰	۲۰۳۲	۲۰۰ تا کمتر از ۵۰۰ هکتار
۷۷۵۷۱	۲۷۸	۱۱۵۴۵۵	۲۹۸	۱۹۳۰۲۶	۳۰۹	۵۰۰ تا کمتر از ۱۰۰۰ هکتار
۱۹۸۶۴	۲۹	۱۸۹۳۸	۳۰	۳۸۸۰۲	۳۱	۱۰۰۰ تا کمتر از ۲۰۰۰ هکتار
۶۵۱۱۴	۱۷	۲۵۹۵۴۹	۵۹	۳۲۴۶۶۴	۵۹	۲۰۰۰ هکتار و بیشتر

۳- تعداد و مساحت بهره‌برداری‌های دارای اراضی زراعی آبی بر حسب استان: سال زراعی ۹۷-۱۳۹۶ (بهره‌برداری - هکتار)

استان	کل		زیرکشت		آیش	
	تعداد	مساحت	تعداد	مساحت	تعداد	مساحت
کل کشور	۱۶۵۹۵۹۶	۶۲۲۹۸۳۴	۱۵۷۸۶۰۳	۴۵۴۱۸۷۸	۵۰۳۶۹۴	۱۶۸۱۷۹۵۶
آذربایجان شرقی	۸۳۸۸۶	۲۵۶۴۷۸	۷۸۰۹۳	۱۹۶۲۹۱	۲۳۵۹۸	۶۰۱۸۷
آذربایجان غربی	۹۲۷۰۸	۲۱۹۱۸۷	۹۰۴۳۱	۲۰۶۴۰۳	۶۵۰۲	۱۲۷۸۴
اردبیل	۴۶۵۰۸	۲۵۶۲۱۲	۴۵۷۷۰	۲۲۴۵۹۷	۴۹۹۷	۳۱۶۱۵
اصفهان	۹۲۲۱۸	۲۴۸۰۰۳	۷۴۴۴۳	۱۳۱۵۵۰	۶۲۲۸۹	۱۱۶۴۵۳
البرز	۵۰۲۳	۳۵۲۸۴	۴۸۸۳	۳۰۸۱۵	۹۶۹	۴۴۶۹
ایلام	۱۹۰۲۸	۸۰۰۹۴	۱۸۸۸۷	۷۵۴۷۸	۸۰۱	۴۶۱۶
بوشهر	۷۹۳۱	۵۰۸۸۲	۷۷۰۱	۴۲۷۵۰	۱۵۲۹	۸۱۳۱
تهران	۱۵۸۲۸	۱۱۸۴۳۷	۱۵۴۳۹	۹۹۴۲۱	۳۵۰۶	۱۹۰۱۷
چهارمحال و بختیاری	۳۰۵۰۸	۸۷۱۵۰	۲۹۵۷۶	۶۷۷۱۰	۶۵۰۹	۱۹۴۴۰
خراسان جنوبی	۳۰۸۸۱	۹۴۱۹۴	۲۹۵۵۵	۳۹۱۹۲	۲۴۵۳۹	۵۵۰۰۲
خراسان رضوی	۱۵۸۶۳۰	۷۶۶۶۷۳	۱۵۲۴۲۹	۴۱۶۰۸۹	۱۰۶۹۶۱	۳۵۰۵۸۴
خراسان شمالی	۳۰۹۲۳	۱۶۱۲۳۲	۲۸۵۵۲	۷۹۴۳۰	۱۳۵۳۳	۸۱۸۰۲
خوزستان	۶۲۸۷۱	۸۸۹۳۷۹	۵۹۲۵۶	۷۷۶۳۶۹	۹۴۱۱	۱۱۳۰۱۰
زنجان	۳۵۴۳۳	۱۰۴۶۹۸	۳۵۲۰۶	۹۳۸۹۲	۵۹۴۰	۱۰۸۰۶
سمنان	۱۹۷۷۳	۱۱۰۷۵۷	۱۹۰۰۸	۵۶۹۴۵	۱۱۲۲۲	۵۳۸۱۱
سیستان و بلوچستان	۶۰۸۹۴	۲۰۴۰۸۳	۴۸۶۴۲	۱۲۸۰۷۸	۳۰۰۲۰	۷۶۰۰۴
فارس	۸۷۸۲۳	۵۶۴۶۷۰	۷۹۰۹۵	۳۹۳۲۲۰	۳۹۸۳۰	۱۷۰۴۴۹
قزوین	۲۶۴۰۳	۱۹۲۲۴۶	۲۳۸۳۵	۱۲۴۱۶۹	۱۴۴۸۳	۶۸۰۷۷
قم	۳۲۷۵	۳۲۶۹۱	۳۱۶۳	۲۱۹۶۰	۱۹۲۰	۱۰۷۳۲
کردستان	۳۷۸۴۳	۷۵۷۶۸	۳۶۲۲۵	۶۶۹۹۵	۸۴۷۲	۸۷۷۳
کرمان	۷۶۴۰۳	۴۱۰۶۲۳	۷۶۴۰۲	۱۵۹۱۰۸	۵۵۲۴۴	۲۵۱۵۱۵
کرمانشاه	۴۱۸۴۵	۱۵۴۶۶۰	۴۰۵۶۲	۱۴۸۲۰۳	۳۰۴۹	۶۴۵۷
کهگیلویه و بویراحمد	۲۲۰۵۱	۲۹۰۶۲	۲۰۷۸۷	۲۵۰۷۳	۴۱۰۱	۳۹۸۹
گلستان	۳۴۶۸۵	۱۲۶۳۵۰	۳۴۵۲۸	۱۲۴۱۷۹	۳۸۹	۲۱۷۱
گیلان	۲۰۰۵۶۱	۱۳۷۵۹۸	۱۹۹۷۷۹	۱۳۵۸۵۹	۴۶۶۶	۱۷۳۹
لرستان	۵۰۳۶۵	۱۶۷۳۰۴	۴۸۳۷۸	۱۵۶۴۸۳	۵۱۴۴	۱۰۸۲۲
مازندران	۱۶۶۲۷۷	۱۴۱۴۰۳	۱۶۴۵۱۹	۱۳۷۹۶۷	۳۷۳۷	۳۴۳۵
مرکزی	۳۶۴۱۲	۲۱۳۷۲۲	۳۴۵۷۸	۱۳۶۲۲۶	۲۰۶۴۷	۷۷۴۹۵
هرمزگان	۱۱۶۳۳	۸۳۷۶۷	۱۱۶۳۳	۶۸۳۰۸	۲۰۸۵	۱۵۴۵۹
همدان	۴۳۰۲۸	۱۸۳۱۲۵	۴۲۴۲۴	۱۵۹۹۷۱	۹۵۵۷	۲۳۱۵۴
یزد	۲۷۹۵۰	۳۵۱۰۵	۲۴۸۲۵	۱۹۱۴۶	۱۸۰۴۳	۱۵۹۵۸

۴- تعداد و مساحت بهره‌برداری‌های دارای اراضی زراعی آبی بر حسب وسعت اراضی زراعی: سال زراعی ۹۷-۱۳۹۶
(بهره‌برداری - هکتار)

آیش		زیرکشت		کل		وسعت اراضی زراعی
مساحت	تعداد	مساحت	تعداد	مساحت	تعداد	
۱۶۱۷۹۵۶	۵۰۳۶۹۴	۴۵۴۱۸۷۸	۱۵۷۸۶۰۳	۶۲۲۹۸۳۴	۱۶۵۹۵۹۶	جمع طبقات
۲۳۶۶۱	۱۰۵۳۸۲	۱۷۶۷۱۶	۵۳۲۷۲۱	۲۰۰۳۷۷	۵۶۴۵۳۷	جمع کمتر از ۱ هکتار
۲۸۹	۷۷۵۴	۲۱۰۶	۳۷۱۸۷	۲۳۹۵	۴۰۶۶۳	کمتر از ۰/۱ هکتار
۱۳۳۲	۱۴۲۸۵	۸۷۷۶	۷۳۹۰۷	۱۰۱۰۸	۸۱۲۸۲	۰/۱ تا کمتر از ۰/۲ هکتار
۸۴۴۲	۴۶۶۱۸	۷۳۸۶۳	۲۵۷۶۱۵	۸۲۳۰۴	۲۶۹۱۲۳	۰/۲ تا کمتر از ۰/۵ هکتار
۱۳۵۹۸	۳۶۷۲۵	۹۱۹۷۲	۱۶۴۰۱۲	۱۰۵۵۷۰	۱۷۳۴۶۹	۰/۵ تا کمتر از ۱ هکتار
۲۴۲۵۳۷	۱۹۸۸۸۳	۸۷۹۷۱۷	۵۷۵۶۲۱	۱۱۲۲۲۵۴	۶۰۴۴۹۹	جمع ۱ تا کمتر از ۵ هکتار
۴۳۷۹۸	۶۵۷۲۴	۲۰۲۲۴۶	۲۱۳۸۹۵	۲۴۶۰۴۴	۲۲۶۳۱۰	۱ تا کمتر از ۲ هکتار
۶۳۳۱۹	۵۶۵۹۴	۲۴۳۷۱۲	۱۵۹۵۴۷	۳۰۷۰۳۲	۱۶۷۳۴۰	۲ تا کمتر از ۳ هکتار
۷۰۶۵۸	۴۴۸۷۹	۲۳۰۵۰۹	۱۱۸۷۷۹	۳۰۱۱۶۷	۱۲۳۲۲۵	۳ تا کمتر از ۴ هکتار
۶۴۷۶۲	۳۱۶۸۵	۲۰۳۲۵۰	۸۳۴۰۰	۲۶۸۰۱۲	۸۷۶۲۳	۴ تا کمتر از ۵ هکتار
۵۶۶۹۵۷	۱۴۹۹۳۲	۱۶۶۵۶۷۷	۳۷۲۴۹۷	۲۲۳۲۶۳۳	۳۸۹۰۰۵	جمع ۵ تا کمتر از ۲۰ هکتار
۱۶۴۷۸۹	۶۳۰۱۵	۵۱۶۱۴۳	۱۵۶۴۷۵	۶۸۰۹۳۲	۱۶۵۴۷۰	۵ تا کمتر از ۷/۵ هکتار
۸۰۸۰۵	۲۴۱۹۳	۲۸۴۰۸۹	۶۵۳۷۵	۳۶۴۸۹۴	۶۷۰۳۸	۷/۵ تا کمتر از ۱۰ هکتار
۱۸۶۰۸۹	۴۲۵۲۵	۵۴۲۶۶۰	۱۰۳۵۶۵	۷۲۸۷۵۰	۱۰۷۶۶۱	۱۰ تا کمتر از ۱۵ هکتار
۱۳۵۲۷۳	۲۰۱۹۹	۳۲۲۷۸۵	۴۷۰۸۳	۴۵۸۰۵۸	۴۸۸۳۶	۱۵ تا کمتر از ۲۰ هکتار
۳۷۳۵۱۰	۳۸۶۲۶	۸۲۹۴۷۵	۷۷۹۷۱	۱۲۰۲۹۸۵	۸۱۱۱۷	جمع ۲۰ تا کمتر از ۵۰ هکتار
۱۲۵۳۶۴	۱۷۸۳۶	۳۰۳۱۳۵	۳۵۵۶۶	۴۲۸۴۹۹	۳۷۳۴۶	۲۰ تا کمتر از ۲۵ هکتار
۱۳۶۹۰۵	۱۲۹۴۱	۳۰۴۱۵۸	۲۷۵۸۴	۴۴۱۰۶۳	۲۸۳۲۲	۲۵ تا کمتر از ۳۵ هکتار
۱۱۱۲۴۱	۷۸۴۸	۲۲۲۱۸۱	۱۴۸۲۲	۳۳۳۴۲۲	۱۵۴۴۸	۳۵ تا کمتر از ۵۰ هکتار
۴۸۱۲۹۱	۱۰۸۷۱	۹۹۰۲۹۴	۱۹۷۹۳	۱۴۷۱۵۸۵	۲۰۴۳۸	جمع ۵۰ هکتار و بیش‌تر
۱۷۸۱۴۲	۷۳۵۲	۳۴۲۱۷۰	۱۴۰۵۲	۵۲۰۳۱۲	۱۴۵۳۵	۵۰ تا کمتر از ۱۰۰ هکتار
۱۰۲۰۳۰	۲۴۸۷	۲۰۳۳۲۸	۴۲۲۵	۳۰۵۳۵۸	۴۳۳۷	۱۰۰ تا کمتر از ۲۰۰ هکتار
۱۱۱۵۵۴	۸۸۴	۱۳۸۲۶۰	۱۲۹۳	۲۴۹۸۱۵	۱۳۳۲	۲۰۰ تا کمتر از ۵۰۰ هکتار
۳۱۱۳۰	۱۲۳	۵۲۲۱۰	۱۴۳	۸۳۳۴۰	۱۵۴	۵۰۰ تا کمتر از ۱۰۰۰ هکتار
۸۳۰۸	۱۰	۵۲۲۸	۲۱	۱۳۵۳۶	۲۲	۱۰۰۰ تا کمتر از ۲۰۰۰ هکتار
۵۰۱۲۶	۱۵	۲۴۹۰۹۸	۵۸	۲۹۹۲۲۴	۵۸	۲۰۰۰ هکتار و بیش‌تر

۵- تعداد و مساحت بهره‌برداری‌های دارای اراضی زراعی دیم بر حسب استان: سال زراعی ۹۷-۱۳۹۶ (بهره‌برداری - هکتار)

استان	کل		زیرکشت		آیش	
	تعداد	مساحت	تعداد	مساحت	تعداد	مساحت
کل کشور	۱۱۶۴۵۳۴	۹۳۵۰۹۰۷	۱۰۵۱۶۴۰	۶۵۲۷۳۵۱	۴۵۶۰۷۵	۲۸۲۳۵۵۶
آذربایجان شرقی	۱۱۲۸۸۷	۱۰۴۶۱۳۱	۱۰۲۴۵۳	۶۲۴۹۱۷	۸۱۳۸۷	۴۲۱۲۱۴
آذربایجان غربی	۶۷۲۲۰	۵۰۴۱۸۷	۶۲۵۵۰	۴۳۳۳۸۴	۱۳۶۷۸	۷۰۸۰۴
اردبیل	۶۱۱۹۲	۵۱۲۶۰۲	۵۶۷۲۱	۳۳۷۷۵۷	۲۹۲۰۲	۱۷۴۸۴۵
اصفهان	۱۵۶۹۱	۹۲۶۸۹	۱۴۰۱۱	۶۶۱۲۱	۶۹۷۸	۲۶۵۶۷
البرز	۱۷۱	۸۱۹۱	۱۷۱	۷۰۵۲	۵۷	۱۱۳۹
ایلام	۳۸۳۴۷	۱۸۶۱۲۰	۳۶۳۳۸	۱۵۲۳۱۱	۱۰۱۲۶	۳۳۸۰۸
بوشهر	۱۴۲۱۰	۲۲۰۵۲۷	۱۱۸۵۲	۱۶۲۷۸۶	۴۱۱۵	۵۷۷۴۰
تهران	۱۷۹۱	۶۱۶۸	۱۵۴۸	۴۲۴۵	۶۹۲	۱۹۲۳
چهارمحال و بختیاری	۳۲۴۹۳	۹۸۱۷۸	۲۹۹۱۰	۷۴۱۰۹	۸۲۹۲	۲۴۰۶۹
خراسان جنوبی	۱۰۵۴۳	۳۶۶۵۷	۵۹۵۰	۱۱۸۳۴	۷۵۷۶	۲۴۸۲۳
خراسان رضوی	۹۰۶۸۵	۷۷۱۸۸۱	۶۸۵۴۳	۴۶۰۹۶۳	۵۱۰۶۶	۳۱۰۹۱۸
خراسان شمالی	۳۴۸۰۴	۲۵۰۸۲۰	۲۸۶۳۳	۱۴۸۶۸۹	۲۰۵۵۰	۱۰۲۱۳۱
خوزستان	۴۹۶۷۵	۵۰۲۰۹۵	۴۵۰۵۸	۳۹۰۳۰۵	۹۴۰۱	۱۱۱۷۹۱
زنجان	۳۷۷۷۳	۷۵۲۲۴۹	۳۳۹۳۱	۴۲۸۶۴۰	۲۹۹۷۷	۳۲۳۶۰۹
سمنان	۳۹۸۵	۲۹۴۸۳	۳۹۰۵	۲۵۵۳۳	۵۰۴	۳۹۵۰
سیستان و بلوچستان	۴۵۸۹	۲۷۸۴۰	۱۲۸۱	۶۵۳۷	۴۱۶۷	۲۱۳۰۳
فارس	۴۲۱۵۹	۲۸۶۲۴۲	۳۷۱۲۳	۱۹۵۲۴۶	۱۵۹۰۲	۹۰۹۹۵
قزوین	۱۷۷۹۱	۳۰۱۰۶۲	۱۳۶۰۵	۱۸۶۹۲۴	۱۲۷۴۱	۱۱۴۱۳۸
قم	۹۳	۶۶۷	۸۳	۲۸۸	۴۷	۳۷۹
کردستان	۷۴۹۵۱	۸۵۸۲۰۸	۷۰۴۵۴	۵۷۹۲۳۷	۳۵۸۰۳	۲۷۸۹۷۱
کرمان	۲۶۸۸	۳۰۹۹	۲۶۸۸	۲۷۱۹	۶۶۵	۳۸۱
کرمانشاه	۸۰۷۶۰	۵۳۳۹۶۱	۷۸۱۹۸	۵۰۷۴۱۱	۶۶۸۱	۲۶۵۵۰
کهگیلویه و بویراحمد	۴۰۰۵۴	۱۵۳۴۸۵	۳۳۰۴۴	۱۰۰۶۷۸	۱۸۳۱۵	۵۲۸۰۷
گلستان	۵۸۹۳۸	۴۱۳۰۳۶	۵۸۷۱۷	۴۰۸۰۰۶	۹۵۰	۵۰۳۰
گیلان	۳۶۳۳۱	۲۳۶۸۹	۳۵۰۷۲	۱۹۵۶۷	۳۲۲۲	۴۱۲۲
لرستان	۹۵۸۳۶	۵۰۵۲۶۸	۹۰۳۶۹	۴۲۹۵۹۷	۱۵۸۴۶	۷۵۶۷۱
مازندران	۴۷۴۸۴	۸۹۲۳۰	۴۵۰۴۴	۷۸۲۱۲	۷۵۷۸	۱۱۰۱۸
مرکزی	۲۶۴۳۶	۳۹۱۲۹۴	۲۴۳۱۹	۲۲۸۹۰۵	۱۸۴۷۳	۱۶۲۳۸۹
هرمزگان	۳۲۵۳	۵۲۱۸	۳۲۵۳	۴۹۵۵	۴۴	۲۶۳
همدان	۶۱۷۰۴	۷۴۰۶۳۰	۵۶۸۱۵	۴۵۰۴۲۲	۴۲۰۴۰	۲۹۰۲۰۸
یزد

۶- تعداد و مساحت بهره‌برداری‌های دارای اراضی زراعی دیم بر حسب وسعت اراضی زراعی: سال زراعی ۹۷-۱۳۹۶
(بهره‌برداری - هکتار)

آیش		زیرکشت		کل		وسعت اراضی زراعی
مساحت	تعداد	مساحت	تعداد	مساحت	تعداد	
۲۸۲۳۵۵۶	۴۵۶۰۷۵	۶۵۲۷۳۵۱	۱۰۵۱۶۴۰	۹۳۵۰۹۰۷	۱۱۶۴۵۳۴	جمع طبقات
۴۹۵۲	۱۶۰۹۹	۲۵۱۸۸	۹۱۰۷۵	۳۰۱۴۰	۱۰۳۱۵۴	جمع کمتر از ۱ هکتار
۳۰	۴۹۰	۲۲۴	۴۷۹۵	۲۵۴	۵۲۵۶	کمتر از ۰/۱ هکتار
۱۸۰	۲۰۲۵	۱۰۱۳	۱۱۰۲۵	۱۱۹۳	۱۲۳۰۷	۰/۱ تا کمتر از ۰/۲ هکتار
۱۶۳۲	۶۴۴۵	۸۲۸۴	۳۶۴۶۷	۹۹۱۶	۴۱۸۶۳	۰/۲ تا کمتر از ۰/۵ هکتار
۳۱۰۹	۷۱۴۰	۱۵۶۶۷	۳۸۷۸۸	۱۸۷۷۷	۴۳۷۲۹	۰/۵ تا کمتر از ۱ هکتار
۱۹۳۳۰۳	۱۲۵۵۱۴	۷۹۳۰۰۰	۳۹۶۲۱۳	۹۸۶۳۰۳	۴۵۰۷۲۴	جمع ۱ تا کمتر از ۵ هکتار
۲۳۰۶۷	۲۷۹۳۱	۹۷۰۸۵	۱۰۰۹۶۲	۱۲۰۱۵۲	۱۱۸۵۷۶	۱ تا کمتر از ۲ هکتار
۳۹۳۴۹	۳۰۵۳۴	۱۹۵۸۸۴	۱۱۳۱۵۴	۲۳۵۲۳۳	۱۲۶۵۱۲	۲ تا کمتر از ۳ هکتار
۶۰۳۶۷	۳۴۵۹۶	۲۳۳۱۴۶	۹۶۸۶۰	۲۹۳۵۱۳	۱۱۰۱۱۷	۳ تا کمتر از ۴ هکتار
۷۰۵۲۰	۳۲۴۵۳	۲۶۶۸۸۴	۸۵۲۳۶	۳۳۷۴۰۵	۹۵۵۱۸	۴ تا کمتر از ۵ هکتار
۱۰۰۶۴۸۱	۲۲۷۳۹۸	۲۷۵۹۶۲۷	۴۳۹۷۰۰	۳۷۶۶۱۰۸	۴۷۷۷۸۰	جمع ۵ تا کمتر از ۲۰ هکتار
۲۳۰۷۳۰	۸۲۶۴۲	۷۸۱۱۲۸	۱۸۴۵۴۱	۱۰۱۱۸۵۸	۲۰۱۴۶۲	۵ تا کمتر از ۷/۵ هکتار
۱۳۶۹۰۶	۳۶۱۴۵	۳۹۲۲۹۴	۶۸۶۷۶	۵۲۹۲۰۰	۷۶۱۲۶	۷/۵ تا کمتر از ۱۰ هکتار
۳۵۶۷۹۲	۷۱۱۷۵	۹۳۹۹۶۷	۱۲۴۱۱۳	۱۲۹۶۷۵۹	۱۳۳۴۹۶	۱۰ تا کمتر از ۱۵ هکتار
۲۸۲۰۵۳	۳۷۴۳۶	۶۴۶۲۳۸	۶۲۳۷۰	۹۲۸۲۹۱	۶۶۶۹۷	۱۵ تا کمتر از ۲۰ هکتار
۸۷۰۴۸۵	۶۹۹۹۰	۱۶۹۹۱۴۵	۱۰۱۱۷۶	۲۵۶۹۶۳۰	۱۰۷۸۳۵	جمع ۲۰ تا کمتر از ۵۰ هکتار
۳۱۲۸۸۴	۳۲۹۹۷	۶۱۵۲۰۰	۴۸۳۶۶	۹۲۸۰۸۴	۵۱۳۶۳	۲۰ تا کمتر از ۲۵ هکتار
۳۰۲۴۹۹	۲۲۸۳۴	۵۹۴۷۵۶	۳۳۴۰۱	۸۹۷۲۵۶	۳۵۷۶۶	۲۵ تا کمتر از ۳۵ هکتار
۲۵۵۱۰۲	۱۴۱۵۸	۴۸۹۱۸۸	۱۹۴۰۹	۷۴۴۲۹۰	۲۰۷۰۶	۳۵ تا کمتر از ۵۰ هکتار
۷۴۸۳۳۶	۱۷۰۷۳	۱۲۵۰۳۹۰	۲۳۴۷۶	۱۹۹۸۷۲۶	۲۵۰۴۰	جمع ۵۰ هکتار و بیشتر
۳۴۷۴۸۲	۱۲۰۷۶	۶۶۲۹۱۳	۱۷۴۳۰	۱۰۱۰۳۹۴	۱۸۴۴۸	۵۰ تا کمتر از ۱۰۰ هکتار
۲۱۱۷۴۹	۳۸۲۷	۳۲۳۸۵۶	۴۵۵۰	۵۳۵۶۰۵	۵۰۳۵	۱۰۰ تا کمتر از ۲۰۰ هکتار
۱۱۶۱۲۰	۹۷۴	۱۷۶۲۱۴	۱۲۷۹	۲۹۲۳۳۵	۱۳۳۰	۲۰۰ تا کمتر از ۵۰۰ هکتار
۴۶۴۴۱	۱۷۳	۶۳۲۴۵	۱۸۹	۱۰۹۶۸۶	۱۹۷	۵۰۰ تا کمتر از ۱۰۰۰ هکتار
۱۱۵۵۶	۲۱	۱۳۷۱۰	۲۳	۲۵۲۶۶	۲۳	۱۰۰۰ تا کمتر از ۲۰۰۰ هکتار
۱۴۹۸۹	۳	۱۰۴۵۲	۵	۲۵۴۴۰	۷	۲۰۰۰ هکتار و بیشتر

۷- تعداد و مساحت اراضی زراعی بهره‌برداری‌ها به تفکیک آبی و دیم برحسب استان: سال زراعی ۹۷-۱۳۹۶

(بهره‌برداری - هکتار)

فقط آبی		کل		استان
مساحت	تعداد	مساحت	تعداد	
۴۷۶۵۵۱۴	۱۲۰۴۶۰۹	۱۵۵۱۰۷۴۱	۲۳۶۹۱۴۳	کل کشور
۱۰۸۹۱۸	۳۹۳۸۹	۱۳۰۲۶۰۹	۱۵۲۲۷۶	آذربایجان شرقی
۱۴۱۶۲۳	۶۹۶۸۷	۷۲۳۳۷۴	۱۳۶۹۰۷	آذربایجان غربی
۱۲۰۸۹۶	۲۳۶۰۳	۷۶۸۸۱۴	۸۴۷۹۵	اردبیل
۲۰۵۵۹۵	۸۱۴۶۹	۳۴۰۶۹۲	۹۷۱۶۱	اصفهان
۳۵۰۸۲	۴۹۷۴	۴۳۴۷۵	۵۱۴۵	البرز
۶۱۱۸۹	۱۰۶۷۳	۲۶۶۲۱۳	۴۹۰۲۰	ایلام
۴۲۰۸۵	۶۶۰۴	۲۷۱۴۰۸	۲۰۸۱۴	بوشهر
۱۱۷۰۸۵	۱۵۲۱۸	۱۲۴۶۰۶	۱۷۰۰۹	تهران
۳۸۱۴۱	۱۲۲۶۴	۱۸۵۳۲۸	۴۴۷۵۶	چهارمحال و بختیاری
۸۳۶۱۸	۲۴۶۳۲	۱۳۰۸۵۱	۳۵۱۷۵	خراسان جنوبی
۵۵۶۱۳۴	۱۰۳۵۸۲	۱۵۳۸۵۵۴	۱۹۴۲۶۷	خراسان رضوی
۱۲۲۵۳۳	۱۹۴۲۲	۴۱۲۰۵۲	۵۴۲۲۶	خراسان شمالی
۸۱۵۴۹۰	۵۳۳۹۵	۱۳۹۱۴۷۴	۱۰۳۰۷۰	خوزستان
۲۸۹۲۵	۱۱۸۰۷	۸۵۶۹۴۶	۴۹۵۸۰	زنجان
۱۰۷۴۰۸	۱۹۳۹۷	۱۴۰۲۴۰	۲۳۳۸۲	سمنان
۲۰۴۰۸۳	۶۰۸۹۴	۲۳۱۹۲۲	۶۵۴۸۲	سیستان و بلوچستان
۴۷۱۸۴۰	۷۲۵۰۷	۸۴۹۹۱۱	۱۱۴۶۶۷	فارس
۱۶۳۱۶۴	۱۷۸۸۱	۴۹۳۳۰۸	۳۵۶۷۲	قزوین
۳۲۵۱۶	۳۲۲۹	۳۳۳۵۹	۳۳۲۱	قم
۱۷۲۸۰	۹۲۲۹	۹۳۳۹۷۶	۸۴۱۸۰	کردستان
۴۰۷۹۹۷	۷۴۹۲۵	۴۱۳۷۲۲	۷۷۶۱۳	کرمان
۷۷۳۴۲	۱۵۵۳۶	۶۸۸۶۲۱	۹۶۲۹۶	کرمانشاه
۱۵۹۱۳	۱۰۲۲۲	۱۸۲۵۴۶	۵۰۲۷۶	کهگیلویه و بویراحمد
۱۰۸۱۷۲	۲۷۹۰۴	۵۳۹۳۸۶	۸۶۸۴۲	گلستان
۱۱۶۸۹۷	۱۷۲۹۰۶	۱۶۱۲۸۷	۲۰۹۲۳۶	گیلان
۸۸۳۰۱	۲۱۷۷۸	۶۷۲۵۷۳	۱۱۷۶۱۵	لرستان
۱۲۰۸۰۸	۱۴۳۰۹۶	۲۳۰۶۳۳	۱۹۰۵۸۰	مازندران
۱۴۵۴۷۰	۲۱۶۱۶	۶۰۵۰۱۶	۴۸۰۵۲	مرکزی
۸۲۸۵۸	۱۱۴۸۲	۸۸۹۸۵	۱۴۷۳۵	هرمزگان
۹۳۱۱۶	۱۷۳۳۷	۹۲۳۷۵۵	۷۹۰۴۲	همدان
۳۵۱۰۵	۲۷۹۵۰	۳۵۱۰۵	۲۷۹۵۰	یزد

۸- تعداد و مساحت اراضی زراعی بهره‌برداری‌ها به تفکیک آبی و دیم بر حسب وسعت اراضی زراعی: سال زراعی ۹۷-۱۳۹۶ (بهره‌برداری - هکتار)

فقط آبی		کل		وسعت اراضی زراعی
مساحت	تعداد	مساحت	تعداد	
۴۷۶۵۵۱۴	۱۲۰۴۶۰۹	۱۵۵۱۰۷۴۱	۲۳۶۹۱۴۳	جمع طبقات
۱۸۸۲۴۰	۵۲۸۱۸۴	۲۳۰۵۱۷	۶۳۱۳۳۸	جمع کمتر از ۱ هکتار
۲۳۵۸	۳۹۵۹۲	۲۶۴۸	۴۴۸۴۷	کمتر از ۰/۱ هکتار
۹۸۱۱	۷۷۶۴۵	۱۱۳۰۲	۸۹۹۵۲	۰/۱ تا کمتر از ۰/۲ هکتار
۷۹۱۵۰	۲۵۶۶۲۰	۹۲۲۲۱	۲۹۸۴۸۳	۰/۲ تا کمتر از ۰/۵ هکتار
۹۶۹۲۰	۱۵۴۳۲۷	۱۲۴۳۴۷	۱۹۸۰۵۶	۰/۵ تا کمتر از ۱ هکتار
۹۶۰۰۴۹	۴۴۵۸۱۵	۲۱۰۸۵۵۷	۸۹۶۵۳۹	جمع ۱ تا کمتر از ۵ هکتار
۲۲۰۶۳۱	۱۸۳۸۲۰	۳۶۶۱۹۶	۳۰۲۳۹۶	۱ تا کمتر از ۲ هکتار
۲۷۱۷۲۷	۱۲۷۵۶۳	۵۴۲۲۶۵	۲۵۴۰۷۵	۲ تا کمتر از ۳ هکتار
۲۵۲۱۷۰	۸۱۵۲۲	۵۹۴۶۸۰	۱۹۱۶۳۹	۳ تا کمتر از ۴ هکتار
۲۱۵۵۲۱	۵۲۹۱۱	۶۰۵۴۱۶	۱۴۸۴۲۹	۴ تا کمتر از ۵ هکتار
۱۶۲۸۷۵۷	۱۹۰۵۷۸	۵۹۹۸۷۴۲	۶۶۸۳۵۹	جمع ۵ تا کمتر از ۲۰ هکتار
۵۲۴۷۷۶	۹۱۰۱۵	۱۶۹۲۷۹۰	۲۹۲۴۷۷	۵ تا کمتر از ۷/۵ هکتار
۲۶۶۰۲۸	۳۲۲۰۴	۸۹۴۰۹۳	۱۰۸۳۳۰	۷/۵ تا کمتر از ۱۰ هکتار
۵۲۰۵۴۲	۴۷۴۴۲	۲۰۲۵۵۰۹	۱۸۰۹۳۸	۱۰ تا کمتر از ۱۵ هکتار
۳۱۷۴۱۱	۱۹۹۱۷	۱۳۸۶۳۴۹	۸۶۶۱۴	۱۵ تا کمتر از ۲۰ هکتار
۸۴۶۴۱۵	۳۱۰۳۶	۳۷۷۲۶۱۴	۱۳۸۸۷۱	جمع ۲۰ تا کمتر از ۵۰ هکتار
۲۸۵۶۳۹	۱۳۸۳۵	۱۳۵۶۵۸۴	۶۵۱۹۸	۲۰ تا کمتر از ۲۵ هکتار
۳۱۴۰۳۷	۱۱۰۱۱	۱۳۳۸۳۱۹	۴۶۷۷۶	۲۵ تا کمتر از ۳۵ هکتار
۲۴۶۷۴۰	۶۱۹۰	۱۰۷۷۷۱۲	۲۶۸۹۶	۳۵ تا کمتر از ۵۰ هکتار
۱۱۴۲۱۲۳	۸۹۹۵	۳۴۷۰۳۱۱	۳۴۰۳۵	جمع ۵۰ هکتار و بیش تر
۳۸۹۷۶۱	۶۲۹۳	۱۵۳۰۷۰۶	۲۴۷۴۱	۵۰ تا کمتر از ۱۰۰ هکتار
۲۲۴۸۵۸	۱۸۲۹	۸۴۰۹۶۳	۶۸۶۴	۱۰۰ تا کمتر از ۲۰۰ هکتار
۱۹۲۴۶۹	۷۰۲	۵۴۲۱۵۰	۲۰۳۲	۲۰۰ تا کمتر از ۵۰۰ هکتار
۷۶۳۴۶	۱۱۲	۱۹۳۰۲۶	۳۰۹	۵۰۰ تا کمتر از ۱۰۰۰ هکتار
۱۰۶۳۲	۸	۳۸۸۰۲	۳۱	۱۰۰۰ تا کمتر از ۲۰۰۰ هکتار
۲۴۸۰۵۸	۵۲	۳۲۴۶۶۴	۵۹	۲۰۰۰ هکتار و بیش تر

۸- تعداد و مساحت اراضی زراعی بهره‌برداری‌ها به تفکیک آبی و دیم برحسب وسعت اراضی زراعی: سال زراعی ۹۷-۱۳۹۶ (دنباله)
(بهره‌برداری- هکتار)

آبی و دیم توأم			فقط دیم		وسعت اراضی زراعی	
مساحت			تعداد	مساحت		تعداد
دیم	آبی	جمع				
۳۳۲۰۹۶۵	۱۴۶۴۲۵۰	۴۷۸۵۲۱۵	۴۵۴۹۱۷	۶۰۲۹۹۴۲	۷۰۹۵۴۷	جمع طبقات
۵۳۷۱	۱۲۱۳۸	۱۷۵۰۸	۳۶۳۵۳	۲۴۷۶۹	۶۶۸۰۱	جمع کمتر از ۱ هکتار
۳۵	۳۶	۷۱	۱۰۷۲	۲۱۹	۴۱۸۴	کمتر از ۰/۱ هکتار
۱۸۸	۲۹۷	۴۸۵	۳۶۳۷	۱۰۰۶	۸۶۷۰	۰/۱ تا کمتر از ۰/۲ هکتار
۱۱۳۸	۳۱۵۴	۴۲۹۲	۱۲۵۰۲	۸۷۷۹	۲۹۳۶۰	۰/۲ تا کمتر از ۰/۵ هکتار
۴۰۱۰	۸۶۵۰	۱۲۶۶۰	۱۹۱۴۲	۱۴۷۶۷	۲۴۵۸۷	۰/۵ تا کمتر از ۱ هکتار
۲۵۹۹۱۴	۱۶۲۲۰۵	۴۲۲۱۱۹	۱۵۸۶۸۴	۷۲۶۳۸۹	۲۹۲۰۴۰	جمع ۱ تا کمتر از ۵ هکتار
۳۰۶۷۷	۲۵۴۱۳	۵۶۰۹۰	۴۲۴۹۱	۸۹۴۷۵	۷۶۰۸۵	۱ تا کمتر از ۲ هکتار
۵۳۹۷۹	۳۵۳۰۵	۸۹۲۸۴	۳۹۷۷۷	۱۸۱۲۵۵	۸۶۷۳۶	۲ تا کمتر از ۳ هکتار
۸۳۷۵۳	۴۸۹۹۷	۱۳۲۷۴۹	۴۱۷۰۳	۲۰۹۷۶۱	۶۸۴۱۴	۳ تا کمتر از ۴ هکتار
۹۱۵۰۶	۵۲۴۹۱	۱۴۳۹۹۷	۳۴۷۱۳	۲۴۵۸۹۹	۶۰۸۰۶	۴ تا کمتر از ۵ هکتار
۱۲۸۷۰۷۹	۶۰۳۸۷۶	۱۸۹۰۹۵۵	۱۹۸۴۲۷	۲۴۷۹۰۲۹	۲۷۹۳۵۴	جمع ۵ تا کمتر از ۲۰ هکتار
۲۸۳۲۱۷	۱۵۶۱۵۶	۴۳۹۳۷۳	۷۴۴۵۵	۷۲۸۶۴۲	۱۲۷۰۰۷	۵ تا کمتر از ۷/۵ هکتار
۱۹۰۳۲۹	۹۸۸۶۶	۲۸۹۱۹۴	۳۴۸۳۴	۳۳۸۸۷۱	۴۱۲۹۲	۷/۵ تا کمتر از ۱۰ هکتار
۴۸۵۸۲۱	۲۰۸۲۰۸	۶۹۴۰۲۸	۶۰۲۱۹	۸۱۰۹۳۹	۷۳۲۷۷	۱۰ تا کمتر از ۱۵ هکتار
۳۲۷۷۱۳	۱۴۰۶۴۷	۴۶۸۳۶۰	۲۸۹۱۹	۶۰۰۵۷۸	۳۷۷۷۷	۱۵ تا کمتر از ۲۰ هکتار
۱۰۰۸۱۸۳	۳۵۶۵۶۹	۱۳۶۴۷۵۲	۵۰۰۸۱	۱۵۶۱۴۴۷	۵۷۷۵۴	جمع ۲۰ تا کمتر از ۵۰ هکتار
۳۵۴۱۱۸	۱۴۲۸۶۱	۴۹۶۹۷۹	۲۳۵۱۱	۵۷۳۹۶۶	۲۷۸۵۲	۲۰ تا کمتر از ۲۵ هکتار
۳۶۹۶۹۰	۱۲۷۰۲۶	۴۹۶۷۱۶	۱۷۳۱۲	۵۲۷۵۶۶	۱۸۴۵۴	۲۵ تا کمتر از ۳۵ هکتار
۲۸۴۳۷۵	۸۶۶۸۳	۳۷۱۰۵۸	۹۲۵۸	۴۵۹۹۱۴	۱۱۴۴۸	۳۵ تا کمتر از ۵۰ هکتار
۷۶۰۴۱۹	۳۲۹۴۶۱	۱۰۸۹۸۸۰	۱۱۴۴۲	۱۲۳۸۳۰۷	۱۳۵۹۸	جمع ۵۰ هکتار و بیش تر
۳۸۸۰۵۳	۱۳۰۵۵۱	۵۱۸۶۰۴	۸۲۴۲	۶۲۲۳۴۲	۱۰۲۰۶	۵۰ تا کمتر از ۱۰۰ هکتار
۲۱۶۳۷۳	۸۰۵۰۰	۲۹۶۸۷۳	۲۵۰۹	۳۱۹۲۳۲	۲۵۲۷	۱۰۰ تا کمتر از ۲۰۰ هکتار
۱۰۵۱۵۵	۵۷۳۴۶	۱۶۲۵۰۱	۶۳۰	۱۸۷۱۸۰	۷۰۰	۲۰۰ تا کمتر از ۵۰۰ هکتار
۱۵۵۷۲	۶۹۹۴	۲۲۵۶۷	۴۲	۹۴۱۱۴	۱۵۵	۵۰۰ تا کمتر از ۱۰۰۰ هکتار
۱۴۲۲۶	۲۹۰۴	۱۷۱۳۰	۱۴	۱۱۰۴۰	۹	۱۰۰۰ تا کمتر از ۲۰۰۰ هکتار
۲۱۰۴۰	۵۱۱۶۶	۷۲۲۰۶	۶	۴۴۰۰	۱	۲۰۰۰ هکتار و بیش تر

۹- تعداد بهره‌برداری، سطح کاشت و مقدار تولید محصولات سالانه بر حسب استان: سال زراعی ۹۷-۱۳۹۶

(بهره‌برداری - هکتار - تن)

دیم			آبی			کل			استان
تولید	سطح کاشت	تعداد	تولید	سطح کاشت	تعداد	تولید	سطح کاشت	تعداد	
۷۵۱۴۲۱۷	۶۵۸۰۸۹۳	۱۰۷۷۶۵۹	۵۶۲۹۰۲۸۰	۴۸۵۱۰۴۸	۱۵۹۴۵۲۵	۶۳۸۷۴۴۹۷	۱۱۴۳۱۹۴۰	۲۲۴۸۱۲۹	کل کشور
۸۴۸۶۰۳	۶۲۹۲۶۸	۱۰۲۴۵۳	۱۲۳۴۷۲۲	۲۰۶۶۳۴	۸۳۳۳۰	۲۰۸۳۳۲۵	۸۳۵۹۰۲	۱۴۲۹۸۰	آذربایجان شرقی
۵۸۳۶۵۷	۴۳۳۸۶۱	۶۲۵۵۰	۲۸۶۲۲۷۱	۲۰۶۸۸۳	۹۰۶۵۶	۳۴۴۵۹۲۸	۶۴۰۷۴۴	۱۳۱۹۹۱	آذربایجان غربی
۳۶۶۶۲۲	۳۳۸۹۱۲	۵۶۷۲۱	۱۸۷۹۰۷۹	۲۳۰۱۴۱	۴۶۳۷۶	۲۲۴۵۷۰۱	۵۶۹۰۵۳	۸۲۳۵۲	اردبیل
۵۷۶۱۶	۶۶۱۷۹	۱۴۰۱۱	۱۷۶۱۳۲۱	۱۴۱۵۸۹	۷۴۵۳۹	۱۸۱۸۹۳۶	۲۰۷۷۶۸	۸۰۵۷۲	اصفهان
۱۶۰۹۱	۷۰۵۲	۱۷۱	۸۴۰۹۱۴	۳۹۴۶۷	۴۸۸۳	۸۵۷۰۰۶	۴۶۵۱۹	۵۰۰۵	البرز
۱۱۳۵۲۹	۱۵۲۳۸۷	۳۶۳۳۸	۲۸۷۶۳۰	۷۷۱۰۵	۱۸۸۸۷	۴۰۱۱۵۸	۲۲۹۴۹۲	۴۷۳۸۶	ایلام
۱۵۷۳۷	۱۶۸۲۳۱	۱۱۸۵۹	۱۵۰۸۵۵۵	۴۲۸۸۱	۷۷۰۱	۱۵۲۴۲۹۲	۲۱۱۱۱۲	۱۸۳۸۸	بوشهر
۸۷۳۲	۴۲۴۵	۱۵۴۸	۱۶۹۱۹۸۴	۱۱۴۸۶۰	۱۵۴۸۰	۱۷۰۰۷۱۶	۱۱۹۱۰۵	۱۶۴۷۴	تهران
۶۶۵۱۸	۷۴۱۲۹	۲۹۹۱۰	۸۹۹۹۷۶	۶۹۶۰۲	۲۹۵۷۶	۹۶۶۴۹۴	۱۴۳۷۳۰	۴۳۳۶۲	چهارمحال و بختیاری
۷۷۴۶	۱۱۸۳۴	۵۹۵۰	۲۲۷۵۹۳	۳۹۴۹۱	۲۹۵۷۵	۲۳۵۳۳۹	۵۱۳۲۵	۳۲۴۴۳	خراسان جنوبی
۸۲۷۹۷	۴۶۲۹۱۹	۶۸۵۵۷	۴۸۱۷۱۴۰	۴۳۵۲۰۰	۱۵۲۴۸۳	۴۸۹۹۹۳۷	۸۹۸۱۲۰	۱۸۶۰۶۱	خراسان رضوی
۹۴۳۹۵	۱۴۸۸۴۹	۲۸۶۳۳	۷۳۴۶۶۵	۸۰۲۵۹	۲۸۷۲۲	۸۲۹۰۵۹	۲۲۹۱۰۹	۴۸۷۰۵	خراسان شمالی
۱۴۰۳۶۷	۳۹۱۴۹۵	۴۵۱۱۷	۱۳۲۷۷۰۱۱	۸۹۹۴۴۴	۵۹۳۱۴	۱۳۴۱۷۳۷۸	۱۲۹۰۹۳۹	۹۷۳۰۵	خوزستان
۶۲۱۸۸۱	۴۲۸۶۴۰	۳۳۹۳۱	۱۱۷۳۳۹۶	۹۴۳۵۹	۳۵۲۶۶	۱۷۹۵۲۷۶	۵۲۲۹۹۹	۴۸۴۴۴	زنجان
۲۴۵۵۸	۲۵۵۳۳	۳۹۰۵	۵۶۹۲۸۶	۵۷۶۲۷	۱۹۰۰۸	۵۹۳۸۴۴	۸۳۱۶۰	۲۲۵۶۲	سمنان
۲۹۱۵	۶۵۳۷	۱۲۸۱	۷۷۱۳۲۰	۱۳۲۴۱۷	۴۸۷۱۳	۷۷۴۲۳۵	۱۳۸۹۵۳	۴۹۹۹۳	سیستان و بلوچستان
۶۰۰۶۴	۱۹۶۰۱۵	۳۷۱۲۴	۴۳۲۵۹۵	۴۲۳۰۶۴	۷۹۲۵۹	۴۳۸۲۶۵۸	۶۱۹۰۷۹	۱۰۴۲۵۳	فارس
۲۴۱۹۸۹	۱۸۹۳۵۹	۱۳۶۱۳	۲۲۷۶۹۵۹	۱۳۷۰۰۷	۲۴۳۳۳	۲۵۱۸۹۴۸	۳۲۶۳۶۶	۳۱۲۴۷	قزوین
۸۷	۲۸۸	۸۳	۱۸۷۰۷۷	۲۳۳۴۴	۳۱۶۳	۱۸۷۱۶۴	۲۳۶۳۲	۳۲۰۹	قم
۸۵۰۰۶۷	۵۸۱۵۴۲	۷۰۴۵۴	۸۱۵۳۰۵	۶۸۰۱۷	۳۹۱۸۱	۱۶۶۵۳۷۱	۶۴۹۵۵۹	۸۱۴۶۵	کردستان
۳۳۷۸	۲۷۱۹	۲۶۸۸	۲۰۳۲۸۶۳	۱۵۹۴۱۵	۷۶۴۰۲	۲۰۳۶۲۴۱	۱۶۲۱۳۳	۷۷۶۱۲	کرمان
۶۴۲۲۲۴	۵۰۷۶۳۲	۷۸۱۹۸	۲۰۲۸۲۵۴	۱۵۱۶۸۹	۴۰۵۶۲	۲۶۷۰۴۷۸	۶۵۹۳۲۲	۹۳۶۰۲	کرمانشاه
۶۱۶۱۵	۱۰۰۸۲۴	۳۳۰۴۴	۱۲۹۸۹۶	۲۶۱۳۲	۲۱۵۸۰	۱۹۱۵۱۱	۱۲۶۹۵۶	۴۴۲۰۶	کهگیلویه و بویراحمد
۸۷۳۱۷۶	۴۲۵۶۰۶	۶۱۲۶۵	۸۹۷۹۳۷	۱۵۰۰۹۶	۳۴۶۵۸	۱۷۷۱۱۱۳	۵۷۵۷۰۲	۸۶۴۶۵	گلستان
۲۸۸۰۶	۲۰۲۰۶	۴۰۵۴۷	۷۳۰۹۸۰	۱۳۷۰۶۴	۱۹۹۷۹۱	۷۵۹۷۸۶	۱۵۷۲۷۰	۲۰۷۵۰۸	گیلان
۴۸۳۷۱۵	۴۲۹۸۰۴	۹۰۳۶۹	۱۹۷۰۰۳۸	۱۵۸۲۹۲	۴۸۶۴۹	۲۴۵۳۷۵۲	۵۸۸۰۹۶	۱۱۳۱۸۷	لرستان
۲۳۵۶۰۷	۸۹۲۷۲	۶۲۹۵۱	۸۸۰۳۱۷	۱۵۷۹۲۴	۱۶۸۱۶۳	۱۱۱۵۹۲۴	۲۴۷۱۹۶	۱۸۸۵۹۸	مازندران
۲۴۰۱۰۶	۲۲۹۹۶۸	۲۴۳۱۹	۱۰۹۴۹۶۰	۱۴۲۰۱۷	۳۴۷۸۸	۱۳۳۵۰۶۷	۳۷۱۹۸۵	۴۷۱۰۳	مرکزی
۳۶۸۹	۵۰۰۰	۳۲۵۳	۱۸۴۵۳۲۳	۶۸۹۸۳	۱۱۶۳۳	۱۸۴۹۰۱۲	۷۳۹۸۳	۱۴۷۳۵	هرمزگان
۸۰۷۹۳۲	۴۵۲۵۸۶	۵۶۸۱۵	۲۳۵۸۹۸۴	۱۶۰۶۹۸	۴۲۷۴۹	۳۱۶۶۹۱۶	۶۱۳۲۸۴	۷۵۸۱۱	همدان
.	.	.	۱۸۱۹۳۲	۱۹۳۴۷	۲۵۱۰۵	۱۸۱۹۳۲	۱۹۳۴۷	۲۵۱۰۵	یزد

۱۰- تعداد بهره‌برداری، سطح کاشت و مقدار تولید محصولات سالانه بر حسب وسعت اراضی زراعی: سال زراعی ۹۷-۱۳۹۶
(بهره‌برداری - هکتار - تن)

دییم			آبی			کل			وسعت اراضی زراعی
تولید	سطح کاشت	تعداد	تولید	سطح کاشت	تعداد	تولید	سطح کاشت	تعداد	
۷۵۸۴۲۱۷	۶۵۸۰۸۹۳	۱۰۷۷۶۵۹	۵۶۲۹۰۲۸۰	۴۸۵۱۰۴۸	۱۵۹۴۵۲۵	۶۳۸۱۷۴۴۹۷	۱۱۴۳۱۹۴۰	۲۲۴۸۱۲۹	جمع طبقات
۶۲۲۵۲	۲۹۵۸۲	۱۰۸۵۷۱	۱۳۹۶۴۲۹	۱۸۹۵۹۳	۵۳۵۵۴۳	۱۴۵۸۶۸۱	۲۱۹۱۷۵	۵۹۲۱۳۷	جمع کمتر از ۱ هکتار
۱۱۵۲	۲۴۵	۵۰۶۵	۳۲۶۱۸	۲۲۳۳	۳۷۳۸۱	۳۳۷۷۰	۲۴۷۷	۴۰۹۶۳	کمتر از ۰/۱ هکتار
۲۴۴۱	۱۰۶۹	۱۲۰۸۶	۸۳۹۲۴	۹۳۱۳	۷۴۱۹۲	۸۶۳۶۵	۱۰۳۸۲	۸۱۸۷۹	۰/۱ تا کمتر از ۰/۲ هکتار
۲۴۸۳۳	۱۰۷۱۳	۴۷۱۰۵	۶۱۰۳۵۳	۷۸۴۹۸	۲۵۸۷۱۱	۶۳۵۱۸۶	۸۹۲۱۱	۲۸۳۲۲۵	۰/۲ تا کمتر از ۰/۵ هکتار
۳۳۸۲۶	۱۷۵۵۵	۴۴۳۱۵	۶۶۹۵۳۴	۹۹۵۵۰	۱۶۵۲۵۸	۷۰۳۳۶۰	۱۱۷۱۰۵	۱۸۶۰۷۱	۰/۵ تا کمتر از ۱ هکتار
۹۶۹۱۴۵	۸۰۵۲۶۹	۴۰۴۰۱۸	۸۸۱۳۵۹۵	۹۴۰۹۰۹	۵۸۲۹۳۸	۹۷۸۲۷۳۹	۱۷۴۶۱۷۹	۸۴۴۶۱۹	جمع ۱ تا کمتر از ۵ هکتار
۱۴۷۸۲۹	۱۰۰۵۳۶	۱۰۶۱۴۴	۱۸۸۹۰۴۸	۲۱۸۵۶۹	۲۱۶۲۰۴	۲۰۳۶۸۷۶	۳۱۹۱۰۶	۲۸۲۴۲۷	۱ تا کمتر از ۲ هکتار
۲۴۶۹۰۸	۱۹۹۵۹۸	۱۱۴۹۵۰	۲۳۲۵۶۷۲	۲۶۰۷۹۹	۱۶۱۳۳۴	۲۵۷۲۵۸۰	۴۶۰۳۹۷	۲۳۹۹۱۶	۲ تا کمتر از ۳ هکتار
۲۸۷۵۰۶	۲۳۵۴۵۲	۹۷۲۲۳	۲۴۴۵۲۹۱	۲۴۵۴۰۶	۱۲۰۸۷۷	۲۷۳۲۷۹۶	۴۸۰۸۵۸	۱۸۱۷۷۱	۳ تا کمتر از ۴ هکتار
۲۸۶۹۰۲	۲۶۹۶۸۴	۸۵۷۰۲	۲۱۵۳۵۸۵	۲۱۶۱۳۵	۸۴۵۲۳	۲۴۴۰۴۸۷	۴۸۵۸۱۸	۱۴۰۵۰۵	۴ تا کمتر از ۵ هکتار
۳۱۱۶۱۶۳	۲۷۷۹۸۴۸	۴۴۰۳۷۶	۱۹۰۵۱۰۶۵	۱۷۹۴۵۷۱	۳۷۷۴۹۸	۲۲۱۶۷۲۲۸	۴۵۷۴۴۱۹	۶۴۳۲۲۵	جمع ۵ تا کمتر از ۲۰ هکتار .
۸۷۶۴۷۳	۷۸۵۹۷۸	۱۸۴۶۸۲	۵۷۸۴۵۵۱	۵۶۰۶۵۲	۱۵۸۸۶۵	۶۶۶۱۰۲۴	۱۳۴۶۶۲۹	۲۷۹۵۲۷	۵ تا کمتر از ۷/۵ هکتار
۴۵۱۵۸۰	۳۹۳۹۱۷	۶۸۸۴۲	۳۲۴۶۶۴۳	۳۰۸۶۰۸	۶۵۷۳۷	۳۶۹۸۲۲۳	۷۰۲۵۲۵	۱۰۴۶۹۰	۷/۵ تا کمتر از ۱۰ هکتار
۱۰۳۲۸۳۷	۹۴۳۹۳۳	۱۲۴۲۴۳	۶۴۰۵۷۹۵	۵۸۳۹۹۳	۱۰۵۱۵۰	۷۴۳۸۶۳۲	۱۵۲۷۹۲۷	۱۷۵۴۷۷	۱۰ تا کمتر از ۱۵ هکتار
۷۵۵۲۷۳	۶۵۶۰۲۰	۶۲۶۰۸	۳۶۱۴۰۷۵	۳۴۱۳۱۸	۴۷۷۴۵	۴۳۶۹۳۴۸	۹۹۷۳۳۸	۸۳۶۳۱	۱۵ تا کمتر از ۲۰ هکتار
۱۹۲۶۶۳۴	۱۷۰۴۳۷۰	۱۰۱۲۰۹	۹۲۸۹۰۱۶	۸۷۰۲۸۱	۷۸۶۲۵	۱۱۲۱۵۶۵۰	۲۵۷۴۶۵۱	۱۳۴۷۷۲	جمع ۲۰ تا کمتر از ۵۰ هکتار.
۶۵۴۶۷۳	۶۱۶۷۷۲	۴۸۳۸۷	۳۳۱۳۹۴۹	۳۲۰۸۷۵	۳۵۷۹۰	۳۹۶۸۶۲۲	۹۳۷۶۴۶	۶۳۲۹۴	۲۰ تا کمتر از ۲۵ هکتار
۷۱۵۹۴۱	۵۹۷۴۳۱	۳۳۴۱۳	۳۴۵۸۶۹۴	۳۱۵۵۲۱	۲۷۹۶۲	۴۱۷۴۶۳۵	۹۱۲۹۵۲	۴۵۴۵۷	۲۵ تا کمتر از ۳۵ هکتار
۵۵۶۰۲۰	۴۹۰۱۶۸	۱۹۴۰۹	۲۵۱۶۳۷۳	۲۳۳۸۸۵	۱۴۸۷۳	۳۰۷۲۳۹۳	۷۲۴۰۵۲	۲۶۰۲۲	۳۵ تا کمتر از ۵۰ هکتار
۱۵۱۰۰۲۴	۱۲۶۱۸۲۲	۲۳۴۸۴	۱۷۷۴۰۱۷۵	۱۰۵۵۶۹۴	۱۹۹۲۲	۱۹۲۵۰۱۹۹	۲۳۱۷۵۱۶	۳۳۲۷۶	جمع ۵۰ هکتار و بیش تر
۷۵۸۸۵۴	۶۶۵۹۱۴	۱۷۴۳۰	۳۷۱۳۶۹۰	۳۶۴۵۸۳	۱۴۱۸۲	۴۴۷۲۵۴۴	۱۰۳۰۴۹۷	۲۴۲۰۲	۵۰ تا کمتر از ۱۰۰ هکتار
۴۱۵۶۹۶	۳۲۵۳۶۹	۴۵۵۸	۲۲۸۹۵۲۹	۲۱۵۹۴۵	۴۲۲۵	۲۷۰۵۲۲۵	۵۴۱۳۱۴	۶۷۱۱	۱۰۰ تا کمتر از ۲۰۰ هکتار
۱۹۶۳۲۶	۱۸۲۴۹۹	۱۲۷۹	۱۴۳۳۰۸۲	۱۴۴۷۵۷	۱۲۹۳	۱۶۲۹۴۰۸	۳۲۷۲۵۷	۱۹۷۶	۲۰۰ تا کمتر از ۵۰۰ هکتار
۹۷۹۳۳	۶۳۳۰۸	۱۸۹	۶۷۱۷۱۵	۶۱۴۱۲	۱۴۳	۷۶۹۶۴۸	۱۲۴۷۲۰	۲۹۸	۵۰۰ تا کمتر از ۱۰۰۰ هکتار
۲۸۲۶۲	۱۳۸۳۰	۲۳	۶۳۸۳۹	۵۲۷۸	۲۱	۹۲۱۰۱	۱۹۱۰۸	۳۰	۱۰۰۰ تا کمتر از ۲۰۰۰ هکتار
۱۲۹۵۳	۱۰۹۰۲	۵	۹۵۶۸۳۲۱	۲۶۳۷۱۹	۵۸	۹۵۸۱۲۷۴	۲۷۴۶۲۱	۵۹	۲۰۰۰ هکتار و بیش تر

۱۱- تعداد بهره‌برداری، سطح کاشت و مقدار تولید محصولات سالانه بر حسب نام محصول: سال زراعی ۹۷-۱۳۹۶

(بهره‌برداری - هکتار - تن)

دیم			آبی			کل			محصول سالانه
تولید	سطح کاشت	تعداد	تولید	سطح کاشت	تعداد	تولید	سطح کاشت	تعداد	
۲۱۴۹	۵۳۳۸	۸۳۹۹	۱۳۷۱۸۱	۶۷۰۷۹	۷۲۵۷۹	۱۳۹۳۳۰	۷۲۴۱۷	۸۰۹۶۶	انواع لوبیا (دانه خشک)
۲۱۲۰۵۸	۵۰۹۴۳۰	۱۸۳۳۹۵	۱۷۳۸۵	۲۲۰۰۲	۲۳۰۴۱	۲۲۹۴۴۳	۵۳۱۴۳۱	۲۰۲۷۸۱	انواع نخود (دانه خشک)
.	.	.	۱۹۵۶۲۸۱	۳۹۶۸۷۷	۴۳۰۱۸۰	۱۹۵۶۲۸۱	۳۹۶۸۷۷	۴۳۰۱۸۰	برنج (شلتوک)
۱۴۱۱	۱۸۶۱	۹۰۲	۱۴۴۵۶۰	۵۰۲۷۰	۲۸۰۳۵	۱۴۵۹۷۱	۵۲۱۳۰	۲۸۹۳۷	پنبه (وش)
۱۳۵۸	۲۸۶	۱۴۹۷۱	۱۶۹۹۵۸۵	۴۵۵۵۴	۹۷۵۵۴	۱۷۰۰۹۴۳	۴۵۸۴۰	۱۱۲۵۲۵	پیاز
۱۲۷۶۵۴۶	۱۲۲۰۲۱۵	۳۸۸۸۸۴	۱۴۷۰۱۳۲	۵۴۵۳۲۳	۳۲۵۹۶۱	۲۷۴۶۶۷۸	۱۷۶۵۵۳۸	۶۷۸۸۶۸	جو
.	.	.	۸۳۸۸۴۵۲	۱۳۴۷۵۹	۵۷۰۳۹	۸۳۸۸۴۵۲	۱۳۴۷۵۹	۵۷۰۳۹	چغندر قند
۱۳۲۷۸	۴۶۹۲	۳۸۹۵	۱۴۳۱۵۰۲	۵۸۱۴۰	۲۸۹۷۳	۱۴۴۴۷۸۰	۶۲۸۳۲	۳۲۸۵۸	خریزه، طالبی، گرمک و دستنبو
۷۶۲	۸۷	۱۱۵۹۱	۷۵۰۳۹۸	۲۷۱۴۳	۱۳۰۹۶۰	۷۵۱۱۶۰	۲۷۲۳۱	۱۴۲۵۰۸	خیار
۷۴۷۱	۲۵۳۲	۹۲۴	۶۰۸۲۴۵۶	۱۵۰۳۴۱	۵۲۰۵۷	۶۰۸۹۹۲۷	۱۵۲۸۷۳	۵۲۹۸۰	ذرت خوشه‌ای و علوفه‌ای
۱۳۰	۳۰۲	۴۵۵	۶۹۳۳۸۰	۱۰۳۳۲۵	۱۹۳۴۵	۶۹۳۵۱۰	۱۰۳۶۲۷	۱۹۸۰۰	ذرت دانه‌ای
۱۱۱	۱۰۸	۶۹۹	۱۵۱۹۱۶	۴۷۲۷۴	۱۰۶۴۸۴	۱۵۲۰۲۷	۴۷۳۸۲	۱۰۷۱۴۰	زعفران ^(۳)
۵۷۲۷	۶۴۹	۱۱۵۶۴	۴۱۱۱۷۳۵	۱۲۱۹۲۸	۸۱۳۰۲	۴۱۱۷۴۶۲	۱۲۲۵۷۸	۹۲۸۶۶	سیب زمینی
۱۰۸۵۲۹	۵۶۸۷۳	۱۷۶۵۴	۲۴۲۹۶۸	۱۰۰۸۷۰	۲۵۹۵۹	۳۵۱۴۹۸	۱۵۷۷۴۳	۴۳۲۱۶	کلزا
۵۶۹۴۳۰۵	۴۵۵۱۱۷۶	۸۰۰۵۸۵	۷۰۱۰۴۴۱	۱۹۷۵۴۱۱	۶۴۲۹۸۸	۱۲۷۰۴۷۴۶	۶۵۲۶۵۸۷	۱۳۱۱۲۸۲	گندم
۹۵۵	۲۸۰	۱۰۷۵۲	۴۸۹۴۰۰۱	۱۰۵۶۶۳	۱۷۳۹۱۹	۴۸۹۴۹۵۶	۱۰۵۹۴۳	۱۸۴۶۷۱	گوجه فرنگی
۱۶۱۹۱	۱۳۰۷۲	۷۶۹۳	۱۶۸۱۶۴۷	۵۷۲۶۷	۲۸۵۷۳	۱۶۹۷۸۳۸	۷۰۳۴۰	۳۶۲۶۵	هندوانه
۸۵۵	۱۷۴	۱۷۱۹۰	۳۲۳۷۴۶	۱۵۲۸۷	۵۳۰۸۵	۳۲۴۶۰۱	۱۵۴۶۱	۷۰۲۷۵	هویج، ترب، شلغم
۹۴۷۶۴	۵۱۲۱۳	۲۱۷۲۷	۴۴۰۸۲۳۵	۴۵۱۵۴۶	۳۷۸۵۵۱	۴۵۰۲۹۹۹	۵۰۲۷۵۹	۳۹۴۲۰۲	یونجه
۲۷۱۷۶	۵۷۷۰	۴۲۵۶۸	۲۵۱۱۴۴۰	۹۳۳۰۷	۲۲۶۶۸۷	۲۵۳۸۶۱۶	۹۹۰۷۷	۲۶۵۶۰۱	سایر سبزیجات
.	.	.	۷۶۳۱۹۲۳	۸۹۲۷۱	۹	۷۶۳۱۹۲۳	۸۹۲۷۱	۹	نیشکر
۱۲۰۴۴۱	۱۵۶۸۳۵	۱۲۶۳۰۷	۵۵۰۹۱۵	۱۹۲۴۰۸	۱۵۷۶۶۴	۶۷۱۳۵۶	۳۴۹۲۴۴	۲۷۵۲۸۶	سایر

(۳) مقدار تولید زعفران به کیلوگرم است.

۱۲- تعداد بهره‌برداری، سطح کاشت و مقدار تولید گندم بر حسب استان: سال زراعی ۹۷-۱۳۹۶

(بهره‌برداری - هکتار - تن)

دیم			آبی			کل			استان
تولید	سطح کاشت	تعداد	تولید	سطح کاشت	تعداد	تولید	سطح کاشت	تعداد	
۵۶۹۴۳۰۵	۴۵۵۱۱۷۶	۱۰۰۵۸۱۵	۷۰۱۰۴۴۱	۱۹۱۷۵۴۱۱	۶۴۲۹۸۸	۱۲۷۰۴۷۴۶	۶۵۲۶۵۸۱۷	۱۳۱۱۱۲۸۲	کل کشور
۶۶۳۵۰۷	۴۶۴۱۲۳	۸۹۲۳۸	۱۶۸۵۶۳	۷۶۴۴۵	۳۵۲۸۵	۸۳۲۰۷۰	۵۴۰۵۶۹	۱۱۰۹۱۵	آذربایجان شرقی
۴۷۶۵۲۰	۲۹۰۵۹۳	۵۱۹۶۰	۳۲۴۰۲۰	۸۶۷۸۸	۴۳۱۹۱	۸۰۰۵۴۰	۳۷۷۳۸۱	۸۴۹۴۳	آذربایجان غربی
۲۳۶۲۴۹	۲۰۴۴۴۳	۴۰۷۴۴	۳۱۰۹۲۱	۹۶۰۷۱	۲۳۷۳۷	۵۴۷۱۷۰	۳۰۰۵۱۳	۵۸۸۵۰	اردبیل
۴۰۰۲۷	۴۶۱۰۳	۱۰۶۰۸	۱۴۷۸۵۷	۴۰۶۲۶	۴۰۶۵۶	۱۸۷۸۸۵	۸۶۷۲۹	۴۸۰۴۳	اصفهان
۱۳۲۶۲	۵۴۵۵	۱۶۴	۷۵۱۱۷	۱۴۶۴۹	۱۸۷۱	۸۸۳۷۹	۲۰۱۰۴	۱۹۹۳	البرز
۶۴۹۵۹	۸۵۱۶۹	۲۴۷۱۷	۱۵۶۳۶۶	۵۳۸۵۶	۱۳۰۰۲	۲۲۱۳۲۵	۱۳۹۰۲۵	۳۳۸۶۰	ایلام
۱۴۳۳۷	۱۴۵۴۴۷	۱۰۴۹۶	۴۱۵۴۶	۷۱۱۳	۸۵۴	۵۵۸۸۳	۱۵۲۵۶۰	۱۱۲۱۹	بوشهر
۴۲۴۹	۲۵۸۱	۸۸۹	۲۱۰۱۴۰	۴۳۲۲۴	۶۹۹۸	۲۱۴۳۸۹	۴۵۸۰۴	۷۸۵۸	تهران
۳۷۷۲۶	۴۴۰۷۳	۲۲۸۴۷	۶۱۶۱۴	۲۳۵۵۵	۱۷۹۷۱	۹۹۳۴۰	۶۷۶۲۹	۳۲۴۶۶	چهارمحال و بختیاری
۱۹۷۱	۶۳۰۶	۴۷۰۹	۳۴۳۴۳	۱۲۹۳۰	۱۶۸۴۶	۳۶۳۱۴	۱۹۲۳۶	۲۰۵۹۷	خراسان جنوبی
۶۲۷۸۵	۳۵۴۳۸۹	۵۸۶۵۴	۷۵۷۰۱۷	۱۵۳۴۵۶	۷۵۴۳۲	۸۱۹۸۰۲	۵۰۷۸۴۵	۱۱۶۴۵۲	خراسان رضوی
۶۳۱۲۲	۹۲۹۵۶	۲۲۹۶۲	۱۰۶۶۱۰	۳۳۰۹۵	۱۴۴۷۳	۱۶۹۷۳۱	۱۲۶۰۵۱	۳۳۶۷۱	خراسان شمالی
۹۰۴۵۵	۲۹۷۲۶۷	۳۷۳۹۷	۱۴۷۲۱۷۸	۵۳۰۹۷۱	۴۷۴۳۷	۱۵۶۲۶۳۳	۸۲۸۲۳۷	۸۱۲۷۷	خوزستان
۵۲۳۶۷۴	۳۵۶۷۸۵	۳۱۴۷۲	۵۶۹۴۳	۱۵۷۶۰	۶۰۵۸	۵۸۰۶۱۷	۳۷۲۵۴۵	۳۳۵۲۹	زنجان
۱۵۳۹۳	۱۰۹۰۶	۲۶۰۲	۱۱۰۵۷۶	۲۵۶۳۱	۱۱۰۱۹	۱۲۵۹۶۹	۳۶۵۳۷	۱۳۵۲۳	سمنان
۱۲۷	۵۰۶	۵۹۴	۹۵۷۲۲	۶۹۱۲۹	۲۸۴۵۳	۹۵۸۴۸	۶۹۶۳۵	۲۹۰۴۶	سیستان و بلوچستان
۴۵۷۸۸	۹۸۸۸۶	۲۳۲۵۶	۷۴۱۸۶۹	۱۸۸۵۳۱	۴۹۳۴۸	۷۸۷۶۵۷	۲۸۷۴۱۷	۶۸۳۶۷	فارس
۲۱۲۸۸۲	۱۵۷۷۹۱	۱۱۵۷۴	۳۴۰۴۰۷	۵۲۰۴۳	۱۲۳۹۵	۵۵۳۲۸۹	۲۰۹۸۳۴	۲۲۸۲۸	قزوین
۸۰۱۲۷۹	۴۷۲۲۲۹	۶۴۳۰۲	۱۵۶۷۳۱	۳۱۰۷۶	۱۴۱۹۸	۹۵۸۰۰۹	۵۰۳۳۰۵	۶۹۶۷۴	کردستان
۴۷۱	۵۰۰	۵۹۷	۱۸۰۶۳۱	۶۳۸۰۴	۴۰۶۲۹	۱۸۱۱۰۳	۶۴۳۰۴	۴۰۸۲۴	کرمان
۴۲۹۲۳۱	۲۴۵۲۹۸	۵۵۳۸۲	۳۲۲۹۱۵	۷۳۲۱۱	۲۸۰۷۱	۷۵۲۱۴۶	۳۱۸۵۰۹	۷۱۳۴۹	کرمانشاه
۳۳۷۶۱	۶۲۲۹۴	۲۶۹۲۱	۴۷۵۴۳	۱۴۷۲۷	۹۱۵۱	۸۱۳۰۴	۷۷۰۲۱	۳۳۸۴۹	کهگیلویه و بویراحمد
۶۳۹۷۱۹	۲۸۵۶۱۷	۴۸۷۲۵	۳۱۹۳۱۲	۶۸۲۸۷	۱۴۶۱۹	۹۵۹۰۳۱	۳۵۳۹۰۴	۶۲۰۴۷	گلستان
۳۰۶۰۵۴	۲۲۹۸۱۶	۶۱۰۲۰	۲۴۶۶۹۲	۶۸۸۶۰	۲۹۰۱۳	۵۵۲۷۴۶	۲۹۸۶۷۶	۷۸۱۸۰	لرستان
۱۳۱۴۴۸	۵۰۱۲۰	۲۵۶۵۶	۳۹۲۲	۷۵۱	۵۸۳	۱۳۵۳۷۰	۵۰۸۷۱	۲۶۲۳۲	مازندران
۲۳۱۷۵۸	۲۱۸۷۴۸	۲۳۶۶۵	۱۷۲۳۴۳	۵۳۶۰۷	۲۱۰۹۲	۴۰۴۱۰۱	۲۷۲۳۵۵	۳۷۹۵۵	مرکزی
۸۵۵	۷۵۰	۴۱۶	۴۰۸۳۶	۹۲۲۱	۱۶۸۴	۴۱۶۹۱	۹۹۷۰	۲۰۹۳	هرمزگان
۵۴۵۰۳۳	۳۱۱۷۰۵	۴۳۸۱۲	۲۵۸۴۵۲	۵۳۹۶۳	۱۹۷۵۵	۸۰۳۴۸۵	۳۶۵۶۶۸	۵۵۲۹۰	همدان
۷۶۶۴	۱۰۳۱۹	۵۲۰۴	۴۹۲۵۵	۱۴۰۳۳	۱۹۱۷۱	۵۶۹۱۹	۲۴۳۵۲	۲۴۳۵۰	سایر

۱۳- تعداد بهره‌برداری، سطح کاشت و مقدار تولید گندم بر حسب وسعت اراضی زراعی: سال زراعی ۹۷-۱۳۹۶ (بهره‌برداری - هکتار - تن)

دیم			آبی			کل			وسعت اراضی زراعی
تولید	سطح کاشت	تعداد	تولید	سطح کاشت	تعداد	تولید	سطح کاشت	تعداد	
۵۶۹۴۳۰۵	۴۵۵۱۱۷۶	۱۰۰۵۸۵	۷۰۱۰۴۴۱	۱۹۷۵۴۱۱	۶۴۲۹۸۸	۱۲۷۰۴۷۴۶	۶۵۲۶۵۸۷	۱۳۱۱۲۸۲	جمع طبقات
۲۲۸۵۹	۱۱۸۳۷	۳۲۷۲۲	۷۱۶۰۱	۲۰۹۸۲	۸۵۵۳۴	۹۴۴۶۰	۳۲۸۱۸	۱۱۶۷۴۸	جمع کمتر از ۱ هکتار
۸۴	۴۱	۶۶۵	۱۲۳۰	۲۴۰	۶۴۹۰	۱۳۱۴	۲۸۱	۷۱۵۴	کمتر از ۰/۱ هکتار
۵۹۴	۲۱۸	۲۳۹۰	۱۹۵۳	۴۸۳	۶۰۸۳	۲۵۴۷	۷۰۰	۸۴۵۴	۰/۱ تا کمتر از ۰/۲ هکتار
۶۷۴۴	۳۵۰۹	۱۳۴۲۸	۳۳۱۷۸	۸۵۲۵	۴۱۱۴۶	۳۹۹۲۲	۱۲۰۳۴	۵۴۰۰۸	۰/۲ تا کمتر از ۰/۵ هکتار
۱۵۴۳۷	۸۰۶۹	۱۶۲۲۹	۳۵۲۴۱	۱۱۷۳۵	۳۱۸۱۶	۵۰۶۷۸	۱۹۸۰۴	۴۷۱۳۲	۰/۵ تا کمتر از ۱ هکتار
۶۳۶۹۰۸	۴۷۰۷۸۱	۲۷۹۱۹۳	۱۰۲۷۱۳۲	۳۰۳۵۴۳	۲۵۶۶۱۶	۱۶۶۴۰۴۰	۷۷۴۳۲۳	۵۰۳۳۳۴	جمع ۱ تا کمتر از ۵ هکتار
۸۸۷۶۰	۵۲۹۵۴	۶۲۴۳۰	۱۵۳۱۲۵	۴۷۴۷۸	۷۲۷۹۴	۲۴۱۸۸۵	۱۰۰۴۳۲	۱۲۹۲۲۵	۱ تا کمتر از ۲ هکتار
۱۶۱۶۴۷	۱۱۶۸۳۹	۷۸۸۰۴	۲۷۷۸۳۶	۸۰۶۷۸	۷۳۳۸۵	۴۳۹۴۸۳	۱۹۷۵۱۷	۱۴۴۲۸۹	۲ تا کمتر از ۳ هکتار
۱۸۸۸۳۹	۱۳۸۶۲۷	۷۰۶۲۷	۳۲۳۳۲۳	۹۰۶۷۹	۶۴۲۲۰	۵۱۲۱۶۲	۲۲۹۳۰۶	۱۲۴۱۷۳	۳ تا کمتر از ۴ هکتار
۱۹۷۶۶۳	۱۶۲۳۶۰	۶۷۳۳۲	۲۷۲۸۴۷	۸۴۷۰۹	۴۶۲۱۷	۴۷۰۵۱۰	۲۴۷۰۶۹	۱۰۵۶۴۷	۴ تا کمتر از ۵ هکتار
۲۲۸۶۵۸۴	۱۸۴۱۹۸۶	۳۷۴۷۱۶	۲۹۵۸۸۰۹	۷۸۹۵۵۴	۲۳۷۸۸۲	۵۲۴۵۳۹۴	۲۶۳۱۵۴۰	۵۳۹۰۴۰	جمع ۵ تا کمتر از ۲۰ هکتار
۶۱۴۲۳۳	۵۰۰۴۶۲	۱۵۳۰۸۵	۹۰۱۳۰۰	۲۴۴۴۷۶	۹۹۰۰۵	۱۵۱۵۵۳۳	۷۴۴۹۳۹	۲۲۷۵۷۰	۵ تا کمتر از ۷/۵ هکتار
۳۱۸۵۱۵	۲۴۶۴۶۳	۵۶۵۳۰	۴۹۱۸۲۲	۱۳۳۸۶۳	۴۲۴۱۱	۸۱۰۳۳۷	۳۸۰۳۲۶	۸۵۷۵۸	۷/۵ تا کمتر از ۱۰ هکتار
۷۵۶۷۴۹	۶۳۳۵۴۱	۱۰۹۳۱۱	۱۰۲۹۹۷۶	۲۶۲۵۰۸	۶۶۷۴۷	۱۷۸۶۷۲۵	۸۹۶۰۵۰	۱۵۱۷۸۱	۱۰ تا کمتر از ۱۵ هکتار
۵۹۷۰۸۷	۴۶۱۵۱۹	۵۵۷۹۰	۵۳۵۷۱۱	۱۴۸۷۰۶	۲۹۷۱۹	۱۱۳۲۷۹۸	۶۱۰۲۲۵	۷۳۹۳۲	۱۵ تا کمتر از ۲۰ هکتار
۱۵۳۷۹۰۶	۱۲۵۴۸۴۷	۹۲۵۶۲	۱۳۶۸۸۴۱	۴۱۵۸۱۷	۴۹۳۹۵	۲۹۰۶۷۴۸	۱۶۷۰۶۶۵	۱۲۱۹۱۵	جمع ۲۰ تا کمتر از ۵۰ هکتار
۵۰۶۷۲۷	۴۳۳۸۳۷	۴۲۷۸۱	۴۹۶۵۸۸	۱۴۹۹۹۰	۲۲۲۰۵	۱۰۰۳۳۱۵	۵۸۳۸۲۷	۵۶۳۶۴	۲۰ تا کمتر از ۲۵ هکتار
۵۷۹۶۲۸	۴۴۶۱۵۸	۳۱۵۶۱	۴۹۴۶۲۱	۱۵۲۸۸۵	۱۷۷۳۶	۱۰۷۴۲۴۹	۵۹۹۰۴۳	۴۱۸۳۸	۲۵ تا کمتر از ۳۵ هکتار
۴۵۱۵۵۲	۳۷۴۸۵۲	۱۸۲۲۱	۳۷۷۶۳۲	۱۱۲۹۴۲	۹۴۵۴	۸۲۹۱۸۴	۴۸۷۷۹۵	۲۳۷۱۲	۳۵ تا کمتر از ۵۰ هکتار
۱۲۱۰۰۴۸	۹۷۱۷۲۶	۲۱۳۹۲	۱۵۸۴۰۵۷	۴۴۵۵۱۵	۱۳۵۶۱	۲۷۹۴۱۰۵	۱۴۱۷۲۴۱	۳۰۲۴۵	جمع ۵۰ هکتار و بیش تر
۶۰۶۱۱۱	۵۰۵۲۲۳	۱۵۸۲۶	۶۰۱۹۲۴	۱۸۴۴۹۳	۹۴۰۳	۱۲۰۸۰۳۵	۶۸۹۷۱۶	۲۱۹۱۴	۵۰ تا کمتر از ۱۰۰ هکتار
۳۳۶۱۴۶	۲۵۶۰۹۵	۴۳۵۲	۳۲۸۱۹۹	۹۸۱۸۴	۳۱۳۰	۶۶۴۳۴۶	۳۵۴۲۷۸	۶۳۲۳	۱۰۰ تا کمتر از ۲۰۰ هکتار
۱۶۰۵۴۱	۱۴۱۲۴۱	۱۰۲۰	۲۴۶۹۱۸	۶۸۶۹۴	۸۴۹	۴۰۷۴۵۹	۲۰۹۹۳۵	۱۶۵۹	۲۰۰ تا کمتر از ۵۰۰ هکتار
۸۷۷۳۳	۵۳۰۴۹	۱۷۶	۹۵۰۵۵	۲۴۷۰۶	۱۱۸	۱۸۲۷۸۸	۷۷۷۵۶	۲۷۵	۵۰۰ تا کمتر از ۱۰۰۰ هکتار
۹۳۰۰	۶۸۳۶	۱۳	۱۱۰۶۲	۲۴۴۶	۹	۲۰۳۶۲	۹۲۸۲	۲۰	۱۰۰۰ تا کمتر از ۲۰۰۰ هکتار
۱۰۲۱۷	۹۲۸۲	۵	۳۰۰۸۹۹	۶۶۹۹۲	۵۲	۳۱۱۱۱۶	۷۶۲۷۴	۵۴	۲۰۰۰ هکتار و بیش تر

۱۴- تعداد بهره‌برداری، سطح کاشت و مقدار تولید گندم بر حسب وسعت اراضی زیر کشت: سال زراعی ۹۷-۱۳۹۶
(بهره‌برداری - هکتار - تن)

دیم			آبی			کل			وسعت اراضی زیر کشت
تولید	سطح کاشت	تعداد	تولید	سطح کاشت	تعداد	تولید	سطح کاشت	تعداد	
۵۶۹۴۳۰۵	۴۵۵۱۱۷۶	۱۰۰۵۸۵	۷۰۱۰۴۴۱	۱۹۷۵۴۱۱	۶۴۲۹۸۸	۱۲۷۰۴۷۴۶	۶۵۲۶۵۸۷	۱۳۱۱۲۸۲	جمع طبقات
۲۶۲۹۸	۱۵۱۶۵	۳۹۹۶۱	۱۰۲۵۹۶	۳۰۰۹۷	۱۱۸۷۶۷	۱۲۸۸۹۴	۴۵۲۶۲	۱۵۵۸۱۵	جمع کمتر از ۱ هکتار
۷۱	۳۳	۵۵۹	۱۲۳۲	۲۴۷	۷۳۹۴	۱۳۰۳	۲۸۰	۷۹۵۳	کمتر از ۰/۱ هکتار
۶۰۲	۲۲۸	۲۴۹۲	۴۶۰۹	۱۱۲۵	۱۲۹۵۳	۵۲۱۱	۱۳۵۳	۱۵۴۲۶	۰/۱ تا کمتر از ۰/۲ هکتار
۷۲۶۹	۳۹۰۹	۱۵۱۳۸	۴۲۷۸۲	۱۱۶۹۲	۵۵۵۹۴	۵۰۰۵۰	۱۵۶۰۲	۶۹۶۲۵	۰/۲ تا کمتر از ۰/۵ هکتار
۱۸۳۵۶	۱۰۹۹۴	۲۱۷۷۱	۵۳۹۷۳	۱۷۰۳۳	۴۲۸۲۵	۷۲۳۲۹	۲۸۰۲۷	۶۲۸۱۱	۰/۵ تا کمتر از ۱ هکتار
۸۲۳۷۹۳	۶۳۷۱۳۹	۳۴۰۴۱۱	۱۱۹۳۴۴۴	۳۵۱۸۳۴	۲۷۲۸۶۴	۲۰۱۷۲۳۸	۹۸۸۹۷۳	۵۷۳۲۳۴	جمع ۱ تا کمتر از ۵ هکتار
۱۰۰۰۴۶	۷۱۳۸۱	۷۷۲۲۸	۲۴۰۶۵۰	۶۴۶۷۰	۸۷۳۴۰	۳۴۰۶۹۶	۱۳۶۰۵۱	۱۵۷۱۶۶	۱ تا کمتر از ۲ هکتار
۲۱۵۲۰۷	۱۵۹۰۱۵	۹۹۷۴۴	۳۰۲۰۷۰	۸۹۴۱۷	۷۷۵۸۶	۵۱۷۲۷۸	۲۴۸۴۳۲	۱۶۷۵۳۱	۲ تا کمتر از ۳ هکتار
۲۴۴۴۴۴	۱۹۰۶۳۳	۸۵۷۰۳	۳۱۳۶۰۸	۹۶۶۹۵	۵۹۶۱۱	۵۵۸۲۵۱	۲۸۷۳۲۸	۱۳۳۸۲۱	۳ تا کمتر از ۴ هکتار
۲۶۳۸۹۶	۲۱۶۱۱۰	۷۷۷۳۷	۳۳۷۱۱۶	۱۰۱۰۵۱	۴۸۳۲۷	۶۰۱۰۱۲	۳۱۷۱۶۱	۱۱۴۷۱۶	۴ تا کمتر از ۵ هکتار
۲۶۲۶۸۲۰	۲۱۰۶۳۲۶	۳۵۲۰۳۰	۲۹۶۱۰۹۴	۸۰۳۰۹۶	۲۰۹۱۵۴	۵۵۸۷۹۱۴	۲۹۰۹۴۲۳	۴۸۸۷۵۳	جمع ۵ تا کمتر از ۲۰ هکتار
۷۵۷۴۶۲	۶۱۰۶۹۲	۱۵۵۷۰۰	۸۴۹۷۱۱	۲۴۱۶۷۱	۹۰۵۶۷	۱۶۰۷۱۷۳	۸۵۲۳۶۴	۲۱۷۷۸۲	۵ تا کمتر از ۷/۵ هکتار
۴۱۷۳۹۰	۳۲۶۴۶۲	۶۰۹۹۲	۵۱۳۱۶۰	۱۴۴۵۸۲	۴۱۴۷۵	۹۳۰۵۴۹	۴۷۱۰۴۴	۸۸۳۷۶	۷/۵ تا کمتر از ۱۰ هکتار
۸۶۲۳۷۱	۷۱۶۴۵۹	۹۴۴۵۶	۱۰۰۶۸۲۷	۲۶۱۵۰۸	۵۳۷۵۹	۱۸۶۹۱۹۸	۹۷۷۹۶۷	۱۲۷۲۲۰	۱۰ تا کمتر از ۱۵ هکتار
۵۸۹۵۹۸	۴۵۲۷۱۳	۴۰۸۸۱	۵۹۱۳۹۵	۱۵۵۳۳۵	۲۳۳۵۳	۱۱۸۰۹۹۳	۶۰۸۰۴۸	۵۵۳۷۵	۱۵ تا کمتر از ۲۰ هکتار
۱۳۰۴۹۹۳	۱۰۵۶۱۲۶	۵۶۳۳۳	۱۳۲۵۱۷۷	۳۹۷۵۲۲	۳۳۹۸۱	۲۶۳۰۱۷۰	۱۴۵۳۶۴۸	۷۶۰۹۱	جمع ۲۰ تا کمتر از ۵۰ هکتار ...
۴۲۴۰۶۹	۳۵۴۴۲۱	۲۴۸۸۶	۴۷۵۹۵۱	۱۴۵۵۹۷	۱۵۲۵۴	۹۰۰۰۱۹	۵۰۰۰۱۸	۳۴۳۷۹	۲۰ تا کمتر از ۲۵ هکتار
۴۹۹۲۳۹	۳۹۴۹۳۳	۲۰۴۰۱	۴۱۰۰۰۴	۱۳۲۶۲۱	۱۱۴۴۷	۹۰۹۲۴۳	۵۲۷۵۵۴	۲۶۳۲۲	۲۵ تا کمتر از ۳۵ هکتار
۳۸۱۶۸۶	۳۰۶۷۷۲	۱۱۰۴۶	۴۳۹۲۲۲	۱۱۹۳۰۴	۷۲۸۰	۸۲۰۹۰۷	۴۲۶۰۷۶	۱۵۳۹۰	۳۵ تا کمتر از ۵۰ هکتار
۹۱۲۴۰۰	۷۳۶۴۲۰	۱۱۸۵۰	۱۴۲۸۱۳۰	۳۹۲۸۶۲	۸۲۲۲	۲۳۴۰۵۳۱	۱۱۲۹۲۸۲	۱۷۳۹۰	جمع ۵۰ هکتار و بیش تر
۵۱۰۶۱۲	۴۱۳۲۷۶	۹۲۶۰	۵۶۲۲۹۴	۱۶۰۹۰۱	۶۱۵۶	۱۰۷۲۹۰۵	۵۷۴۱۷۶	۱۳۳۱۶	۵۰ تا کمتر از ۱۰۰ هکتار
۲۰۸۵۵۲	۱۶۹۰۰۸	۱۹۷۳	۲۹۷۲۵۴	۸۷۱۹۳	۱۵۶۱	۵۰۵۸۰۶	۲۵۶۲۰۰	۳۰۴۲	۱۰۰ تا کمتر از ۲۰۰ هکتار
۱۷۲۳۴۸	۱۳۶۴۷۸	۵۹۵	۱۹۶۱۳۱	۵۹۵۰۳	۴۰۱	۳۶۸۴۷۹	۱۹۵۹۸۱	۹۱۱	۲۰۰ تا کمتر از ۵۰۰ هکتار
۸۸۵۴	۷۶۷۶	۱۵	۳۱۵۴۲	۸۳۲۷	۲۸	۴۰۳۹۶	۱۶۰۰۳	۵۱	۵۰۰ تا کمتر از ۱۰۰۰ هکتار
۱۸۱۷	۷۰۰	۲	۵۱۹۱۴	۱۲۳۳۰	۲۰	۵۳۷۳۱	۱۳۰۳۰	۲۱	۱۰۰۰ تا کمتر از ۲۰۰۰ هکتار ..
۱۰۲۱۷	۹۲۸۲	۵	۲۸۸۹۹۶	۶۴۶۰۹	۴۶	۲۹۹۲۱۳	۷۳۸۹۱	۴۸	۲۰۰۰ هکتار و بیش تر

۱۵- تعداد بهره‌برداری، سطح کاشت و مقدار تولید انواع لوبیا (دانه خشک) بر حسب استان: سال زراعی ۹۷-۱۳۹۶ (بهره‌برداری - هکتار - تن)

آبی			کل			استان
تولید	سطح کاشت	تعداد	تولید	سطح کاشت	تعداد	
۱۳۷۱۸۱	۶۷۰۷۹	۷۲۵۷۹	۱۳۹۳۳۰	۷۲۴۱۷	۱۰۹۶۶	کل کشور
۳۴۴۲	۲۸۹۷	۵۹۱۷	۳۴۴۲	۲۸۹۷	۵۹۱۷	آذربایجان شرقی
۲۵۷۰	۱۷۳۴	۳۲۳۹	۲۵۷۰	۱۷۳۴	۳۲۳۹	آذربایجان غربی
۲۳۵۵	۱۷۵۰	۲۸۱۷	۲۳۵۵	۱۷۵۰	۲۸۱۷	اصفهان
۵۳۹۸	۲۸۷۲	۲۹۷۰	۵۳۹۸	۲۸۷۲	۲۹۷۰	چهارمحال و بختیاری
۲۴۴۹۳	۱۱۲۰۴	۷۷۸۳	۲۴۴۹۳	۱۱۲۰۴	۷۷۸۳	زنجان
۲۸۹۴۵	۱۴۸۰۳	۶۶۲۹	۲۸۹۴۵	۱۴۸۰۳	۶۶۲۹	فارس
۱۵۷۷	۱۳۸۱	۳۲۸۷	۱۵۷۷	۱۳۸۱	۳۲۸۷	قزوین
۳۴۸۳	۱۰۳۶	۱۲۴۴	۳۴۸۳	۱۰۳۶	۱۲۴۴	کرمانشاه
۳۲۸۵۵	۱۲۶۲۹	۶۰۲۹	۳۲۸۵۸	۱۲۶۴۲	۶۰۴۱	لرستان
۱۰۲۰	۴۴۹	۵۶۱۶	۱۶۸۲	۸۶۴	۸۰۵۸	مازندران
۲۰۵۰۴	۹۶۲۶	۷۱۶۰	۲۰۵۵۴	۹۸۱۰	۷۳۶۶	مرکزی
۱۳۹۳	۱۲۶۷	۱۷۷۷	۱۴۰۷	۱۲۹۴	۱۸۰۳	همدان
۹۱۴۸	۵۴۳۰	۱۸۱۱۳	۱۰۵۶۹	۱۰۱۲۹	۲۳۸۱۲	سایر

۱۶- تعداد بهره‌برداری، سطح کاشت و مقدار تولید انواع لوبیا (دانه خشک) بر حسب وسعت اراضی زراعی: سال زراعی ۹۷-۱۳۹۶ (بهره‌برداری - هکتار - تن)

آبی			کل			وسعت اراضی زراعی
تولید	سطح کاشت	تعداد	تولید	سطح کاشت	تعداد	
۱۳۷۱۸۱	۶۷۰۷۹	۷۲۵۷۹	۱۳۹۳۳۰	۷۲۴۱۷	۱۰۹۶۶	جمع طبقات
۴۰۵۷	۱۴۵۸	۱۴۷۲۲	۴۵۰۰	۱۷۷۸	۱۸۶۸۷	جمع کمتر از ۱ هکتار
۲۵۳۵۷	۱۳۵۸۶	۲۷۴۵۹	۲۶۰۲۷	۱۴۸۴۱	۳۰۲۸۰	جمع ۱ تا کمتر از ۵ هکتار
۷۵۲۹۶	۳۶۲۸۶	۲۴۰۲۲	۷۶۲۰۹	۳۸۳۰۷	۲۵۲۸۷	جمع ۵ تا کمتر از ۲۰ هکتار
۲۲۸۳۸	۱۱۸۳۳	۵۳۷۴	۲۳۹۴۱	۱۳۴۹۹	۵۶۸۴	جمع ۲۰ تا کمتر از ۵۰ هکتار
۸۶۳۳	۳۹۱۵	۱۰۰۲	۸۶۵۳	۳۹۹۲	۱۰۲۷	جمع ۵۰ هکتار و بیشتر

۱۷- تعداد بهره‌برداری، سطح کاشت و مقدار تولید انواع نخود (دانه خشک) بر حسب استان: سال زراعی ۹۷-۱۳۹۶
(بهره‌برداری - هکتار - تن)

استان	کل			آبی			دیم		
	تعداد	سطح کاشت	تولید	تعداد	سطح کاشت	تولید	تعداد	سطح کاشت	تولید
کل کشور	۲۰۲۷۸۱	۵۳۱۴۳۱	۲۲۹۴۴۳	۲۳۰۴۱	۲۲۰۰۲	۱۷۳۸۵	۱۸۳۳۹۵	۵۰۹۴۳۰	۲۱۲۰۵۸
آذربایجان شرقی	۲۵۶۰۶	۳۰۹۰۰	۱۶۴۹۱	۹۷۸	۷۷۱	۳۰۴	۲۴۷۱۰	۳۰۱۲۹	۱۶۱۸۸
آذربایجان غربی	۲۰۹۱۳	۱۰۳۰۳۴	۵۰۷۹۹	۱۱۴۹	۲۷۱۷	۱۹۲۵	۲۰۳۴۸	۱۰۰۳۱۷	۴۸۸۷۴
زنجان	۱۱۰۸۹	۱۱۳۲۸	۵۸۶۴	۹۹۵	۵۴۹	۷۴۷	۱۰۱۶۰	۱۰۷۷۹	۵۱۱۶
فارس	۳۶۰۷	۴۷۵۴	۲۴۹۸	۸۵۸	۱۱۰۲	۱۴۴۵	۲۷۵۲	۳۶۵۲	۱۰۵۳
قزوین	۴۸۰۴	۷۵۱۲	۳۸۹۸	۱۳۱	۱۵۰	۳۳	۴۶۷۳	۷۳۶۲	۳۸۶۵
کردستان	۲۵۰۱۴	۹۴۵۴۷	۳۱۹۱۷	۱۴۰۲	۱۶۳۸	۵۵۱	۲۳۸۱۲	۹۲۹۰۹	۳۱۳۶۷
کرمانشاه	۵۰۳۸۷	۱۷۶۷۷۶	۶۴۰۳۵	۴۳۹۸	۷۴۲۸	۷۷۴۷	۴۷۸۵۰	۱۶۹۳۴۸	۵۶۲۸۸
لرستان	۲۵۶۵۰	۵۵۷۶۰	۳۱۹۸۴	۱۹۶۲	۱۸۸۹	۹۲۰	۲۴۲۱۳	۵۳۸۷۱	۳۱۰۶۴
همدان	۱۰۹۹۶	۱۷۶۵۵	۱۰۷۰۷	۱۴۳۱	۱۱۵۳	۹۴۵	۹۶۷۲	۱۶۵۰۳	۹۷۶۲
سایر	۲۴۷۱۶	۲۹۱۶۶	۱۱۲۴۹	۹۷۳۷	۴۶۰۴	۲۷۶۹	۱۵۲۰۶	۲۴۵۶۱	۸۴۸۰

۱۸- تعداد بهره‌برداری، سطح کاشت و مقدار تولید انواع نخود (دانه خشک) بر حسب وسعت اراضی زراعی: سال زراعی ۹۷-۱۳۹۶
(بهره‌برداری - هکتار - تن)

وسعت اراضی زراعی	کل			آبی			دیم		
	تعداد	سطح کاشت	تولید	تعداد	سطح کاشت	تولید	تعداد	سطح کاشت	تولید
جمع طبقات	۲۰۲۷۸۱	۵۳۱۴۳۱	۲۲۹۴۴۳	۲۳۰۴۱	۲۲۰۰۲	۱۷۳۸۵	۱۸۳۳۹۵	۵۰۹۴۳۰	۲۱۲۰۵۸
جمع کمتر از ۱ هکتار	۱۰۹۷۱	۲۳۵۶	۱۱۷۳	۲۹۶۱	۴۴۷	۲۴۵	۸۰۱۰	۱۹۰۹	۹۲۸
جمع ۱ تا کمتر از ۵ هکتار	۶۴۰۵۵	۷۶۵۱۴	۳۲۷۸۶	۹۹۱۸	۶۳۷۴	۵۱۵۴	۵۴۸۷۲	۷۰۱۴۰	۲۷۶۳۲
جمع ۵ تا کمتر از ۲۰ هکتار	۹۸۰۱۱	۲۶۹۴۰۳	۱۰۵۶۰۲	۷۵۳۷	۱۰۰۲۶	۸۴۵۷	۹۲۶۹۵	۲۵۹۳۷۷	۹۷۱۴۵
جمع ۲۰ تا کمتر از ۵۰ هکتار	۲۴۳۴۷	۱۲۷۶۸۰	۵۴۵۹۵	۲۳۱۶	۳۹۴۹	۲۹۳۶	۲۲۵۹۶	۱۲۳۷۳۱	۵۱۶۵۸
جمع ۵۰ هکتار و بیش تر	۵۳۹۷	۵۵۴۷۹	۳۵۲۸۷	۳۱۰	۱۲۰۵	۵۹۲	۵۲۲۳	۵۴۲۷۳	۳۴۶۹۵

۱۹- تعداد بهره‌برداری، سطح کاشت و مقدار تولید برنج (شلتوک) بر حسب استان: سال زراعی ۹۷-۱۳۹۶
(بهره‌برداری - هکتار - تن)

آبی			کل			استان
تولید	سطح کاشت	تعداد	تولید	سطح کاشت	تعداد	
۱۹۵۶۲۸۱	۳۹۶۱۷۷	۴۳۰۱۸۰	۱۹۵۶۲۸۱	۳۹۶۱۷۷	۴۳۰۱۸۰	کل کشور
۲۲۵۹۲	۴۵۲۹	۱۹۱۰	۲۲۵۹۲	۴۵۲۹	۱۹۱۰	آذربایجان شرقی
۲۱۱۱۴۱	۴۴۲۰۸	۹۹۱۸	۲۱۱۱۴۱	۴۴۲۰۸	۹۹۱۸	خوزستان
۲۵۱۵۱	۵۱۸۸	۲۸۱۰	۲۵۱۵۱	۵۱۸۸	۲۸۱۰	زنجان
۷۵۰۳۴	۱۶۴۸۳	۱۲۵۹۴	۷۵۰۳۴	۱۶۴۸۳	۱۲۵۹۴	فارس
۲۴۵۹۷	۴۸۷۰	۱۱۲۳۴	۲۴۵۹۷	۴۸۷۰	۱۱۲۳۴	کهگیلویه و بویراحمد
۸۹۳۲۷	۱۸۱۴۱	۱۴۱۲۴	۸۹۳۲۷	۱۸۱۴۱	۱۴۱۲۴	گلستان
۶۴۹۹۱۵	۱۳۲۳۵۰	۱۹۳۹۰۸	۶۴۹۹۱۵	۱۳۲۳۵۰	۱۹۳۹۰۸	گیلان
۲۸۴۳۵	۶۱۴۷	۴۱۳۶	۲۸۴۳۵	۶۱۴۷	۴۱۳۶	لرستان
۷۴۱۶۹۹	۱۴۸۴۶۷	۱۵۳۰۸۳	۷۴۱۶۹۹	۱۴۸۴۶۷	۱۵۳۰۸۳	مازندران
۸۸۳۸۹	۱۶۴۹۵	۲۶۴۶۴	۸۸۳۸۹	۱۶۴۹۵	۲۶۴۶۴	سایر

۲۰- تعداد بهره‌برداری، سطح کاشت و مقدار تولید برنج (شلتوک) بر حسب وسعت اراضی زراعی: سال زراعی ۹۷-۱۳۹۶
(بهره‌برداری - هکتار - تن)

آبی			کل			وسعت اراضی زراعی
تولید	سطح کاشت	تعداد	تولید	سطح کاشت	تعداد	
۱۹۵۶۲۸۱	۳۹۶۱۷۷	۴۳۰۱۸۰	۱۹۵۶۲۸۱	۳۹۶۱۷۷	۴۳۰۱۸۰	جمع طبقات
۵۶۱۳۵۴	۱۱۲۵۰۸	۲۷۸۲۴۰	۵۶۱۳۵۴	۱۱۲۵۰۸	۲۷۸۲۴۰	جمع کمتر از ۱ هکتار
۹۲۱۶۸۹	۱۸۷۴۱۵	۱۲۶۹۲۷	۹۲۱۶۸۹	۱۸۷۴۱۵	۱۲۶۹۲۷	جمع ۱ تا کمتر از ۵ هکتار
۲۹۰۳۶۶	۵۸۷۷۶	۲۱۸۷۸	۲۹۰۳۶۶	۵۸۷۷۶	۲۱۸۷۸	جمع ۵ تا کمتر از ۲۰ هکتار
۷۸۴۲۵	۱۶۸۱۹	۲۴۹۶	۷۸۴۲۵	۱۶۸۱۹	۲۴۹۶	جمع ۲۰ تا کمتر از ۵۰ هکتار
۱۰۴۴۴۷	۲۱۳۵۹	۶۳۸	۱۰۴۴۴۷	۲۱۳۵۹	۶۳۸	جمع ۵۰ هکتار و بیشتر

۲۱- تعداد بهره‌برداری، سطح کاشت و مقدار تولید پنبه (وش) بر حسب استان: سال زراعی ۹۷-۱۳۹۶

(بهره‌برداری - هکتار - تن)

آبی			کل			استان
تولید	سطح کاشت	تعداد	تولید	سطح کاشت	تعداد	
۱۴۴۵۶۰	۵۰۲۷۰	۲۸۰۳۵	۱۴۵۹۷۱	۵۲۱۳۰	۲۸۹۳۷	کل کشور
۵۲۶۶	۲۱۴۸	۳۲۵۳	۵۲۶۶	۲۱۴۸	۳۲۵۳	خراسان جنوبی
۷۱۱۵۵	۲۶۱۶۳	۱۵۷۲۰	۷۱۱۵۵	۲۶۱۶۳	۱۵۷۲۰	خراسان رضوی
۹۰۷۳	۳۰۴۷	۲۷۳۷	۹۱۰۸	۳۰۷۶	۲۷۹۴	خراسان شمالی
۴۴۵۲۶	۱۳۵۳۹	۲۵۰۲	۴۴۵۲۶	۱۳۵۳۹	۲۵۰۲	فارس
۹۰۲۷	۳۶۰۲	۱۱۳۳	۱۰۲۶۳	۵۰۷۷	۱۹۰۱	گلستان
۵۵۱۳	۱۷۷۰	۲۶۸۹	۵۶۵۳	۲۱۲۸	۲۷۶۷	سایر

۲۲- تعداد بهره‌برداری، سطح کاشت و مقدار تولید پنبه (وش) بر حسب وسعت اراضی زراعی: سال زراعی ۹۷-۱۳۹۶

(بهره‌برداری - هکتار - تن)

آبی			کل			وسعت اراضی زراعی
تولید	سطح کاشت	تعداد	تولید	سطح کاشت	تعداد	
۱۴۴۵۶۰	۵۰۲۷۰	۲۸۰۳۵	۱۴۵۹۷۱	۵۲۱۳۰	۲۸۹۳۷	جمع طبقات
۸۴۶	۳۰۳	۲۱۶۹	۸۵۵	۳۰۸	۲۱۷۹	جمع کمتر از ۱ هکتار
۲۵۴۶۶	۹۰۸۳	۱۱۱۴۶	۲۶۲۸۴	۱۰۲۹۷	۱۱۸۳۴	جمع ۱ تا کمتر از ۵ هکتار
۶۰۷۶۹	۲۱۲۵۵	۱۱۱۵۰	۶۰۹۱۶	۲۱۳۹۴	۱۱۲۹۲	جمع ۵ تا کمتر از ۲۰ هکتار
۲۷۴۷۲	۸۷۵۸	۲۴۰۴	۲۷۵۵۸	۸۸۸۸	۲۴۴۰	جمع ۲۰ تا کمتر از ۵۰ هکتار
۳۰۰۰۷	۱۰۸۷۱	۱۱۶۵	۳۰۳۵۸	۱۱۲۴۴	۱۱۹۳	جمع ۵۰ هکتار و بیشتر

۲۳- تعداد بهره‌برداری، سطح کاشت و مقدار تولید پیاز بر حسب استان: سال زراعی ۹۷-۱۳۹۶ (بهره‌برداری - هکتار - تن)

آبی			کل			استان
تولید	سطح کاشت	تعداد	تولید	سطح کاشت	تعداد	
۱۶۹۹۵۱۵	۴۵۵۵۴	۹۷۵۵۴	۱۷۰۰۹۴۳	۴۵۸۱۴۰	۱۱۲۵۲۵	کل کشور
۶۱۶۸۵	۱۴۰۳	۳۰۸۱	۶۱۶۸۵	۱۴۰۳	۳۰۸۱	آذربایجان غربی
۱۴۷۲۸۰	۳۴۸۸	۴۹۴۹	۱۴۷۲۸۰	۳۴۸۸	۴۹۴۹	اصفهان
۱۱۶۴۲۳	۳۳۵۳	۴۸۳۳	۱۱۶۴۲۳	۳۳۵۳	۴۸۳۳	خراسان شمالی
۱۰۹۹۴۴	۳۲۲۵	۳۱۳۳	۱۰۹۹۴۴	۳۲۲۵	۳۱۳۳	خوزستان
۱۰۶۹۴۹	۳۰۹۳	۴۵۲۱	۱۰۶۹۴۹	۳۰۹۳	۴۵۲۱	زنجان
۷۸۲۶۲	۲۳۲۷	۹۱۹۴	۷۸۲۶۷	۲۳۲۸	۹۱۹۵	سیستان و بلوچستان
۴۲۳۵۸	۱۱۴۶	۲۲۲۴	۴۲۳۵۸	۱۱۴۶	۲۲۲۴	فارس
۴۰۵۴۴۲	۹۴۴۱	۱۱۷۸۹	۴۰۵۴۴۲	۹۴۴۱	۱۱۷۸۹	کرمان
۱۰۲۷۸۸	۲۶۷۸	۱۹۵۲	۱۰۲۷۸۸	۲۶۷۸	۱۹۵۲	کرمانشاه
۳۶۶۸۷۰	۱۰۸۵۸	۴۵۰۶	۳۶۶۸۷۰	۱۰۸۵۸	۴۵۰۶	هرمزگان
۱۶۱۵۸۳	۴۵۴۳	۴۷۳۷۳	۱۶۲۹۳۷	۴۸۲۷	۶۲۳۴۳	سایر

۲۴- تعداد بهره‌برداری، سطح کاشت و مقدار تولید پیاز بر حسب وسعت اراضی زراعی: سال زراعی ۹۷-۱۳۹۶ (بهره‌برداری - هکتار - تن)

آبی			کل			وسعت اراضی زراعی
تولید	سطح کاشت	تعداد	تولید	سطح کاشت	تعداد	
۱۶۹۹۵۱۵	۴۵۵۵۴	۹۷۵۵۴	۱۷۰۰۹۴۳	۴۵۸۱۴۰	۱۱۲۵۲۵	جمع طبقات
۶۲۸۰۶	۱۷۷۹	۳۰۱۶۵	۶۳۴۹۷	۱۹۴۳	۳۹۳۰۴	جمع کمتر از ۱ هکتار
۵۴۰۴۹۴	۱۳۸۷۲	۴۰۷۰۹	۵۴۱۰۵۴	۱۳۹۶۹	۴۵۷۲۷	جمع ۱ تا کمتر از ۵ هکتار
۴۶۸۷۷۳	۱۳۱۶۹	۱۹۸۹۶	۴۶۸۸۷۹	۱۳۱۹۳	۲۰۷۱۰	جمع ۵ تا کمتر از ۲۰ هکتار
۴۳۳۷۴۰	۱۲۰۲۶	۵۵۲۵	۴۳۳۷۴۰	۱۲۰۲۶	۵۵۲۵	جمع ۲۰ تا کمتر از ۵۰ هکتار
۱۹۳۷۷۲	۴۷۰۸	۱۲۴۹	۱۹۳۷۷۲	۴۷۰۸	۱۲۴۹	جمع ۵۰ هکتار و بیش تر

۲۵- تعداد بهره‌برداری، سطح کاشت و مقدار تولید جو بر حسب استان: سال زراعی ۹۷-۱۳۹۶ (بهره‌برداری - هکتار - تن)

دیم			آبی			کل			استان
تولید	سطح کاشت	تعداد	تولید	سطح کاشت	تعداد	تولید	سطح کاشت	تعداد	
۱۲۷۶۵۴۶	۱۲۲۰۲۱۵	۳۸۸۸۸۱۴	۱۴۷۰۱۳۲	۵۴۵۳۲۳	۳۲۵۹۶۱	۲۷۴۶۶۷۸	۱۷۶۵۵۳۸	۶۷۸۸۶۸۱	کل کشور
۱۰۰۶۲۰	۸۹۹۱۸	۴۶۰۸۲	۷۰۴۷۲	۳۵۲۳۱	۱۸۷۸۶	۱۷۱۰۹۲	۱۲۵۱۴۹	۵۹۹۴۱	آذربایجان شرقی
۴۴۰۰۵	۳۴۶۰۱	۱۲۳۶۷	۲۵۸۷۷	۹۴۲۷	۷۱۰۹	۶۹۸۸۲	۴۴۰۲۷	۱۸۲۹۴	آذربایجان غربی
۱۱۰۶۴۸	۱۰۲۰۰۱	۲۵۶۴۶	۴۴۴۴۷	۳۷۶۳۲	۱۳۰۲۹	۱۵۵۰۹۵	۱۳۹۶۳۳	۳۶۱۰۰	اردبیل
۱۵۲۱۶	۱۴۲۳۴	۶۵۶۹	۹۶۹۷۸	۳۰۸۲۹	۳۱۴۴۴	۱۱۲۱۹۵	۴۵۰۶۳	۳۶۸۶۲	اصفهان
۷۲۹	۳۴۰	۶۶	۳۳۳۵۹	۸۴۵۳	۱۳۵۶	۳۴۰۸۸	۸۷۹۳	۱۴۲۳	البرز
۴۶۷۱۸	۶۲۶۱۹	۱۹۳۵۵	۱۹۱۲	۱۴۲۲	۱۰۶۸	۴۸۶۳۰	۶۴۰۴۱	۱۹۶۶۶	ایلام
۹۰۶	۶۰۹	۲۳۳	۸۷۹۳۳	۲۲۳۵۷	۴۲۴۰	۸۸۸۳۹	۲۲۹۶۶	۴۴۲۲	تهران
۲۶۸۰۸	۲۷۳۷۰	۱۹۷۸۸	۳۰۵۷۸	۱۰۶۴۹	۹۱۹۵	۵۷۳۸۶	۳۸۰۱۹	۲۵۷۰۵	چهارمحال و بختیاری ...
۵۹۵	۲۶۶۰	۲۱۷۰	۲۸۲۹۸	۱۱۸۲۴	۱۶۷۴۰	۲۸۸۹۳	۱۴۴۸۴	۱۸۴۸۷	خراسان جنوبی
۱۳۸۵۸	۸۱۴۶۶	۲۰۲۱۴	۲۲۲۲۸۹	۸۴۸۶۶	۵۵۶۹۸	۲۳۶۱۴۸	۱۶۶۳۳۲	۷۰۶۱۲	خراسان رضوی
۱۹۹۶۹	۳۱۱۵۴	۸۸۴۶	۴۱۷۸۸	۲۱۵۷۴	۱۰۹۷۷	۶۱۷۵۷	۵۲۷۲۸	۱۸۳۴۳	خراسان شمالی
۴۷۸۸۰	۸۹۰۳۹	۲۴۷۸۵	۶۶۹۴۸	۳۲۰۸۲	۳۵۶۵	۱۱۴۸۲۸	۱۲۱۱۲۰	۲۷۸۶۶	خوزستان
۷۰۸۶۶	۴۴۷۲۴	۱۲۱۲۶	۱۷۲۶۸	۷۷۱۶	۴۹۱۷	۸۸۱۳۵	۵۲۴۴۰	۱۶۲۵۴	زنجان
۴۲۴۹	۴۲۸۱	۱۱۸۵	۵۹۶۷۰	۱۵۶۳۳	۱۰۶۰۷	۶۳۹۱۹	۱۹۹۱۴	۱۱۶۶۴	سمنان
۱۳۰	۲۷۱	۵۹۴	۲۴۴۱۸	۱۹۲۱۳	۱۹۹۲۱	۲۴۵۴۹	۱۹۴۸۴	۲۰۵۱۴	سیستان و بلوچستان ...
۱۲۲۲۲	۸۶۴۸۰	۱۹۵۱۳	۹۸۴۴۰	۳۷۷۹۲	۱۵۹۸۲	۱۱۰۶۶۲	۱۲۴۲۷۲	۳۳۹۴۸	فارس
۱۹۵۱۱	۱۵۴۵۷	۴۶۵۸	۱۰۱۳۲۸	۲۴۲۶۰	۸۳۳۴	۱۲۰۸۳۹	۳۹۷۱۶	۱۲۱۱۱	قزوین
۲۰	۴۰	۳۹	۳۷۸۷۸	۱۰۸۷۴	۲۴۶۲	۳۷۸۹۷	۱۰۹۱۴	۲۴۹۴	قم
۱۴۸۷۳	۱۴۳۵۴	۸۲۸۸	۵۵۵۵	۲۷۹۰	۳۰۳۴	۲۰۴۲۸	۱۷۱۴۳	۱۰۹۸۵	کردستان
۲۸۰۹	۲۱۵۵	۲۶۸۸	۳۸۱۷۳	۱۸۴۳۰	۳۱۷۵۴	۴۰۹۸۲	۲۰۵۸۴	۳۲۹۶۴	کرمان
۱۵۵۱۶۰	۹۱۲۱۷	۲۶۰۹۰	۲۲۷۴۵	۵۸۷۲	۴۰۹۹	۱۷۷۹۰۵	۹۷۰۸۹	۲۸۸۰۰	کرمانشاه
۲۶۲۲۱	۳۴۴۶۶	۱۹۸۳۷	۲۶۹۵	۲۲۵۱	۲۰۸۲	۲۸۹۱۶	۳۶۷۱۷	۲۱۴۷۱	کهگیلویه و بویراحمد ...
۱۱۵۰۸۲	۸۱۸۹۵	۱۱۴۵۳	۸۶۱۶	۳۰۸۰	۱۴۸۸	۱۲۳۶۹۸	۸۴۹۷۶	۱۲۷۷۳	گلستان
۱۳۸۲۸۹	۱۳۵۸۹۱	۴۷۰۰۹	۴۶۲۹۳	۱۷۹۷۶	۸۷۸۸	۱۸۴۵۸۲	۱۵۳۸۶۷	۵۳۱۷۶	لرستان
۲۳۲۰۵	۱۵۳۲۸	۱۰۱۲۵	۵۶۰	۳۹۳	۶۳۲	۲۳۷۶۵	۱۵۷۲۰	۱۰۶۴۷	مازندران
۶۳۰۵	۶۶۸۲	۱۶۵۴	۱۱۲۴۶۳	۳۳۱۵۷	۱۶۴۷۳	۱۱۸۷۶۸	۳۹۸۳۹	۱۷۵۸۱	مرکزی
۲۴۷۶۲۶	۱۱۸۸۷۳	۲۷۱۶۳	۱۳۰۹۴۷	۳۵۵۵۱	۱۴۹۰۴	۳۷۸۵۷۳	۱۵۴۴۲۴	۳۸۱۶۲	همدان
۱۲۰۲۴	۳۲۰۹۲	۱۰۳۴۱	۱۲۲۰۴	۳۹۹۱	۷۲۷۸	۲۴۲۲۸	۳۶۰۸۳	۱۷۶۰۳	سایر

۲۶- تعداد بهره‌برداری، سطح کاشت و مقدار تولید جو بر حسب وسعت اراضی زراعی: سال زراعی ۱۳۹۶-۹۷
(بهره‌برداری - هکتار - تن)

دیم			آبی			کل			وسعت اراضی زراعی
تولید	سطح کاشت	تعداد	تولید	سطح کاشت	تعداد	تولید	سطح کاشت	تعداد	
۱۲۷۶۵۴۶	۱۲۲۰۲۱۵	۳۸۸۸۸۴	۱۴۷۰۱۳۲	۵۴۵۳۲۳	۳۲۵۹۶۱	۲۷۴۶۶۷۸	۱۷۶۵۵۳۸	۶۷۸۸۶۸	جمع طبقات
۷۵۷۹	۵۵۹۸	۱۹۲۳۰	۲۹۱۴۷	۱۰۱۹۳	۵۲۳۸۰	۳۶۷۲۶	۱۵۷۹۱	۷۰۶۵۳	جمع کمتر از ۱ هکتار
۲۰۱۰۸۱	۲۰۳۱۰۰	۱۴۵۹۰۹	۲۲۴۳۹۵	۹۳۳۱۸	۱۲۴۶۳۸	۴۲۵۴۷۷	۲۹۶۴۱۸	۲۶۱۱۳۵	جمع ۱ تا کمتر از ۵ هکتار
۵۸۰۵۹۶	۵۴۷۹۸۷	۱۷۶۵۳۱	۵۱۲۲۸۵	۲۰۶۶۵۸	۱۱۳۶۸۰	۱۰۹۲۸۸۱	۷۵۴۶۴۵	۲۷۱۶۸۱	جمع ۵ تا کمتر از ۲۰ هکتار
۲۶۰۶۳۶	۲۶۰۴۹۲	۳۸۰۹۴	۳۱۰۳۸۳	۱۰۳۰۵۵	۲۶۰۹۰	۵۷۱۰۱۹	۳۶۳۵۴۷	۵۹۰۲۰	جمع ۲۰ تا کمتر از ۵۰ هکتار
۲۲۶۶۵۴	۲۰۳۰۳۸	۹۱۲۰	۳۹۳۹۲۱	۱۳۲۰۹۹	۹۱۷۳	۶۲۰۵۷۵	۳۳۵۱۳۷	۱۶۳۷۹	جمع ۵۰ هکتار و بیش تر

مرکز آمار ایران

۲۷- تعداد بهره‌برداری، سطح کاشت و مقدار تولید چغندر قند بر حسب استان: سال زراعی ۹۷-۱۳۹۶

(بهره‌برداری - هکتار - تن)

آبی			کل			استان
تولید	سطح کاشت	تعداد	تولید	سطح کاشت	تعداد	
۱۳۸۱۴۵۲	۱۳۴۷۵۹	۵۷۰۳۹	۱۳۸۱۴۵۲	۱۳۴۷۵۹	۵۷۰۳۹	کل کشور
۱۶۸۸۸۴۳	۲۷۷۹۴	۱۲۳۴۳	۱۶۸۸۸۴۳	۲۷۷۹۴	۱۲۳۴۳	آذربایجان غربی
۱۷۰۱۱۸۱	۲۹۸۱۳	۱۸۶۹۲	۱۷۰۱۱۸۱	۲۹۸۱۳	۱۸۶۹۲	خراسان رضوی
۱۴۳۶۲۵۹	۱۹۴۰۳	۸۴۸	۱۴۳۶۲۵۹	۱۹۴۰۳	۸۴۸	خوزستان
۵۰۱۸۸۵	۸۶۳۹	۲۴۱۸	۵۰۱۸۸۵	۸۶۳۹	۲۴۱۸	فارس
۵۹۸۷۴۷	۹۱۷۹	۳۸۳۲	۵۹۸۷۴۷	۹۱۷۹	۳۸۳۲	کرمانشاه
۹۹۹۹۳۴	۱۵۰۸۹	۳۴۷۹	۹۹۹۹۳۴	۱۵۰۸۹	۳۴۷۹	لرستان
۴۶۷۴۵۹	۷۱۸۸	۲۸۷۰	۴۶۷۴۵۹	۷۱۸۸	۲۸۷۰	همدان
۹۹۴۱۴۴	۱۷۶۵۵	۱۲۵۵۸	۹۹۴۱۴۴	۱۷۶۵۵	۱۲۵۵۸	سایر

۲۸- تعداد بهره‌برداری، سطح کاشت و مقدار تولید چغندر قند بر حسب وسعت اراضی زراعی: سال زراعی ۹۷-۱۳۹۶

(بهره‌برداری - هکتار - تن)

آبی			کل			وسعت اراضی زراعی
تولید	سطح کاشت	تعداد	تولید	سطح کاشت	تعداد	
۱۳۸۱۴۵۲	۱۳۴۷۵۹	۵۷۰۳۹	۱۳۸۱۴۵۲	۱۳۴۷۵۹	۵۷۰۳۹	جمع طبقات
۳۲۲۳۰	۵۶۴	۲۸۱۶	۳۲۲۳۰	۵۶۴	۲۸۱۶	جمع کمتر از ۱ هکتار
۱۲۷۴۱۳۲	۲۱۷۸۳	۲۲۳۰۴	۱۲۷۴۱۳۲	۲۱۷۸۳	۲۲۳۰۴	جمع ۱ تا کمتر از ۵ هکتار
۳۷۵۶۷۴۲	۶۱۶۹۴	۲۵۱۹۸	۳۷۵۶۷۴۲	۶۱۶۹۴	۲۵۱۹۸	جمع ۵ تا کمتر از ۲۰ هکتار
۱۲۷۷۵۱۵	۲۰۱۷۰	۵۰۸۳	۱۲۷۷۵۱۵	۲۰۱۷۰	۵۰۸۳	جمع ۲۰ تا کمتر از ۵۰ هکتار
۲۰۴۷۸۳۳	۳۰۵۴۹	۱۶۳۷	۲۰۴۷۸۳۳	۳۰۵۴۹	۱۶۳۷	جمع ۵۰ هکتار و بیش تر

۲۹- تعداد بهره‌برداری، سطح کاشت و مقدار تولید خربزه، طالبی، گرمک، دستنبو و ... بر حسب استان: سال زراعی ۹۷-۱۳۹۶ (بهره‌برداری - هکتار - تن)

آبی			کل			استان
تولید	سطح کاشت	تعداد	تولید	سطح کاشت	تعداد	
۱۴۳۱۵۰۲	۵۸۱۴۰	۲۸۹۷۳	۱۴۴۴۷۸۰	۶۲۸۳۲	۳۲۸۵۸	کل کشور
۳۵۰۰۹	۱۴۶۷	۱۴۰۱	۴۰۰۰۹	۲۹۶۶	۲۰۳۴	آذربایجان شرقی
۷۳۹۲۵	۲۲۷۳	۵۶۹۱	۷۳۹۲۵	۲۲۷۳	۵۶۹۱	اصفهان
۶۲۷۱۵	۲۸۱۹	۷۲۵	۶۲۷۱۵	۲۸۱۹	۷۲۵	بوشهر
۴۳۵۶۸۳	۲۱۴۷۴	۴۲۸۸	۴۳۹۰۱۳	۲۲۳۰۸	۴۴۳۰	خراسان رضوی
۱۱۱۳۴۴	۲۹۶۲	۳۰۰	۱۱۱۳۴۴	۲۹۶۲	۳۰۰	خوزستان
۸۷۰۹۹	۳۵۳۳	۸۱۰	۸۸۱۶۳	۳۶۱۸	۸۵۲	زنجان
۶۷۹۸۲	۳۴۰۶	۱۰۵۷	۶۷۹۸۲	۳۴۰۶	۱۰۵۷	سمنان
۴۵۰۱۰	۲۸۷۸	۲۰۷۳	۴۵۰۱۰	۲۸۷۸	۲۰۷۳	سیستان و بلوچستان
۱۶۰۵۷۱	۴۲۲۰	۹۶۳	۱۶۰۵۷۱	۴۲۲۰	۹۶۳	فارس
۱۶۵۲۳۶	۵۰۲۰	۵۹۲	۱۶۵۲۳۶	۵۰۲۰	۵۹۲	قزوین
۵۸۰۲۵	۲۳۱۱	۳۰۲	۵۸۰۲۵	۲۳۱۱	۳۰۲	هرمزگان
۱۲۸۹۰۳	۵۷۷۸	۱۰۷۷۰	۱۳۲۷۸۷	۸۰۵۱	۱۳۸۳۷	سایر

۳۰- تعداد بهره‌برداری، سطح کاشت و مقدار تولید خربزه، طالبی، گرمک، دستنبو و ... بر حسب وسعت اراضی زراعی: سال زراعی ۹۷-۱۳۹۶ (بهره‌برداری - هکتار - تن)

آبی			کل			وسعت اراضی زراعی
تولید	سطح کاشت	تعداد	تولید	سطح کاشت	تعداد	
۱۴۳۱۵۰۲	۵۸۱۴۰	۲۸۹۷۳	۱۴۴۴۷۸۰	۶۲۸۳۲	۳۲۸۵۸	جمع طبقات
۹۴۹۹	۲۷۹	۵۳۳۷	۹۶۳۶	۳۱۵	۶۴۰۲	جمع کمتر از ۱ هکتار
۱۰۳۱۲۹	۴۲۷۵	۱۱۰۹۷	۱۰۴۲۳۴	۴۷۲۸	۱۲۳۳۴	جمع ۱ تا کمتر از ۵ هکتار
۲۷۶۱۰۱	۱۱۹۹۱	۷۹۳۸	۲۸۱۲۸۸	۱۴۰۰۷	۸۹۴۲	جمع ۵ تا کمتر از ۲۰ هکتار
۴۷۰۷۰۷	۱۵۶۸۹	۲۹۰۱	۴۷۷۳۵۲	۱۷۷۸۴	۳۴۳۲	جمع ۲۰ تا کمتر از ۵۰ هکتار
۵۷۲۰۶۶	۲۵۹۰۷	۱۷۰۰	۵۷۲۲۶۹	۲۵۹۹۹	۱۷۴۷	جمع ۵۰ هکتار و بیش تر

۳۱- تعداد بهره‌برداری، سطح کاشت و مقدار تولید خیار بر حسب استان: سال زراعی ۹۷-۱۳۹۶ (بهره‌برداری- هکتار- تن)

آبی			کل			استان
تولید	سطح کاشت	تعداد	تولید	سطح کاشت	تعداد	
۷۵۰۳۹۸	۲۷۱۴۳	۱۳۰۹۶۰	۷۵۱۱۶۰	۲۷۲۳۱	۱۴۲۵۰۸	کل کشور
۲۶۴۳۰	۱۰۷۷	۸۰۰۴	۲۶۴۳۵	۱۰۷۸	۸۰۰۵	آذربایجان شرقی
۱۳۰۳۵	۵۳۸	۳۷۶۲	۱۳۰۳۵	۵۳۸	۳۷۶۲	اصفهان
۲۸۲۵۶	۹۵۱	۱۱۰۳	۲۸۲۵۶	۹۵۱	۱۱۰۳	تهران
۱۸۳۰۰	۶۲۶	۴۲۸۹	۱۸۳۰۰	۶۲۶	۴۲۸۹	خراسان رضوی
۱۵۴۷۹	۵۸۶	۱۸۳۸	۱۵۴۷۹	۵۸۶	۱۸۳۸	خراسان شمالی
۴۸۲۳۸	۱۶۳۹	۱۰۱۶	۴۸۲۳۸	۱۶۳۹	۱۰۱۶	خوزستان
۲۳۶۱۳	۹۲۱	۳۷۶۹	۲۳۶۱۳	۹۲۱	۳۷۶۹	زنجان
۴۰۱۲۲	۱۳۸۹	۳۲۰۲	۴۰۱۲۲	۱۳۸۹	۳۲۰۲	فارس
۱۱۳۳۰	۴۶۱	۳۷۸۲	۱۱۳۳۰	۴۶۱	۳۷۸۲	قزوین
۵۵۸۲۳	۲۲۶۴	۱۴۱۴۴	۵۵۸۲۳	۲۲۶۴	۱۴۱۴۴	کردستان
۲۸۰۴۸۱	۹۷۸۶	۱۲۸۳۹	۲۸۰۴۸۱	۹۷۸۶	۱۲۸۳۹	کرمان
۱۲۱۴۰	۴۹۵	۲۹۲۸	۱۲۱۴۰	۴۹۵	۲۹۲۸	کرمانشاه
۷۲۱۰۵	۲۲۹۴	۱۴۶۸	۷۲۱۰۵	۲۲۹۴	۱۴۶۸	هرمزگان
۵۰۲۴۹	۱۹۲۶	۵۱۷۷	۵۰۲۴۹	۱۹۲۶	۵۱۷۷	همدان
۵۴۶۹۸	۲۱۸۹	۶۳۶۳۹	۵۵۴۵۵	۲۲۷۶	۷۵۱۸۶	سایر

۳۲- تعداد بهره‌برداری، سطح کاشت و مقدار تولید خیار بر حسب وسعت اراضی زراعی: سال زراعی ۹۷-۱۳۹۶

(بهره‌برداری- هکتار- تن)

آبی			کل			وسعت اراضی زراعی
تولید	سطح کاشت	تعداد	تولید	سطح کاشت	تعداد	
۷۵۰۳۹۸	۲۷۱۴۳	۱۳۰۹۶۰	۷۵۱۱۶۰	۲۷۲۳۱	۱۴۲۵۰۸	جمع طبقات
۴۸۲۴۹	۱۸۴۷	۵۲۳۳۳	۴۸۶۰۸	۱۸۸۴	۵۸۹۹۲	جمع کمتر از ۱ هکتار
۲۴۰۸۱۶	۸۲۲۳	۴۹۷۷۶	۲۴۱۱۹۴	۸۲۶۹	۵۴۵۶۲	جمع ۱ تا کمتر از ۵ هکتار
۲۸۲۵۷۹	۱۰۱۰۲	۲۲۱۰۵	۲۸۲۵۸۶	۱۰۱۰۳	۲۲۱۹۴	جمع ۵ تا کمتر از ۲۰ هکتار
۹۶۴۴۱	۳۶۸۰	۵۰۹۷	۹۶۴۵۳	۳۶۸۲	۵۱۰۹	جمع ۲۰ تا کمتر از ۵۰ هکتار
۸۲۳۱۳	۳۲۹۲	۱۶۴۹	۸۲۳۱۸	۳۲۹۳	۱۶۵۰	جمع ۵۰ هکتار و بیش تر

۳۳- تعداد بهره‌برداری، سطح کاشت و مقدار تولید ذرت خوشه‌ای و علوفه‌ای بر حسب استان: سال زراعی ۹۷-۱۳۹۶ (بهره‌برداری - هکتار - تن)

آبی			کل			استان
تولید	سطح کاشت	تعداد	تولید	سطح کاشت	تعداد	
۶۰۱۲۴۵۶	۱۵۰۳۴۱	۵۲۰۵۷	۶۰۱۹۹۲۷	۱۵۲۱۷۳	۵۲۹۸۰	کل کشور
۵۱۲۰۷۲	۱۴۶۶۵	۷۹۱۶	۵۱۲۰۷۲	۱۴۶۶۵	۷۹۱۶	اصفهان
۵۰۸۵۰۱	۸۷۳۵	۱۱۵۹	۵۰۸۵۰۱	۸۷۳۵	۱۱۵۹	البرز
۶۲۷۳۷۴	۱۴۵۸۷	۳۲۳۸	۶۲۷۳۷۴	۱۴۵۸۷	۳۲۳۸	تهران
۳۲۴۵۵۹	۶۵۳۵	۳۴۸۶	۳۲۴۵۵۹	۶۵۳۵	۳۴۸۶	چهارمحال و بختیاری
۶۶۵۹۳۶	۲۰۰۴۷	۶۴۹۶	۶۶۵۹۳۶	۲۰۰۴۷	۶۴۹۶	خراسان رضوی
۳۱۴۸۴۲	۸۶۷۵	۱۶۴۸	۳۱۴۸۴۲	۸۶۷۵	۱۶۴۸	خوزستان
۶۵۶۶۲۰	۱۴۶۰۳	۵۷۸۱	۶۵۶۶۲۰	۱۴۶۰۳	۵۷۸۱	فارس
۱۱۲۹۹۷۵	۲۲۵۶۳	۵۷۱۹	۱۱۲۹۹۷۵	۲۲۵۶۳	۵۷۱۹	قزوین
۱۷۷۲۷۱	۷۴۹۰	۲۲۴۲	۱۷۷۲۷۱	۷۴۹۰	۲۲۴۲	کرمانشاه
۴۰۵۹۱۲	۸۸۸۵	۱۸۳۴	۴۰۵۹۱۲	۸۸۸۵	۱۸۳۴	مرکزی
۱۰۸۶۰۶	۲۱۵۶	۱۰۰۸	۱۰۸۹۵۶	۲۱۶۸	۱۰۳۲	همدان
۶۵۰۷۸۹	۲۱۳۹۸	۱۱۵۳۱	۶۵۷۹۱۰	۲۳۹۱۹	۱۲۴۳۱	سایر

۳۴- تعداد بهره‌برداری، سطح کاشت و مقدار تولید ذرت خوشه‌ای و علوفه‌ای بر حسب وسعت اراضی زراعی: سال زراعی ۹۷-۱۳۹۶ (بهره‌برداری - هکتار - تن)

آبی			کل			وسعت اراضی زراعی
تولید	سطح کاشت	تعداد	تولید	سطح کاشت	تعداد	
۶۰۱۲۴۵۶	۱۵۰۳۴۱	۵۲۰۵۷	۶۰۱۹۹۲۷	۱۵۲۱۷۳	۵۲۹۸۰	جمع طبقات
۵۶۷۷۰	۹۶۹	۴۷۹۴	۵۶۸۰۴	۹۷۶	۴۸۱۱	جمع کمتر از ۱ هکتار
۶۶۴۸۰۰	۱۷۱۵۶	۱۵۷۲۸	۶۶۶۱۱۰	۱۷۴۳۱	۱۵۹۲۳	جمع ۱ تا کمتر از ۵ هکتار
۲۱۴۳۵۵۳	۵۵۳۶۳	۲۲۵۸۵	۲۱۴۸۳۴۰	۵۶۵۴۶	۲۳۰۹۰	جمع ۵ تا کمتر از ۲۰ هکتار
۱۴۲۳۸۶۵	۳۲۷۹۷	۶۴۰۶	۱۴۲۵۲۰۵	۳۳۸۶۴	۶۶۱۲	جمع ۲۰ تا کمتر از ۵۰ هکتار
۱۷۹۳۴۶۸	۴۴۰۵۶	۲۵۴۵	۱۷۹۳۴۶۸	۴۴۰۵۶	۲۵۴۵	جمع ۵۰ هکتار و بیشتر

۳۵- تعداد بهره‌برداری، سطح کاشت و مقدار تولید ذرت دانه‌ای بر حسب استان: سال زراعی ۹۷-۱۳۹۶

(بهره‌برداری - هکتار - تن)

آبی			کل			استان
تولید	سطح کاشت	تعداد	تولید	سطح کاشت	تعداد	
۶۹۳۳۸۰	۱۰۳۳۲۵	۱۹۳۴۵	۶۹۳۵۱۰	۱۰۳۶۲۷	۱۹۸۰۰	کل کشور
۴۲۰۱۳۵	۶۸۷۳۳	۵۹۵۷	۴۲۰۱۳۵	۶۸۷۳۳	۵۹۵۷	خوزستان
۷۶۷۲۲	۸۷۹۶	۲۶۴۱	۷۶۷۲۲	۸۷۹۶	۲۶۴۱	فارس
۳۷۹۱۷	۵۶۷۹	۱۶۸۲	۳۷۹۱۷	۵۶۷۹	۱۶۸۲	کرمان
۶۴۳۶۸	۶۸۸۷	۲۸۵۴	۶۴۳۶۸	۶۸۸۷	۲۸۵۴	کرمانشاه
۲۷۱۸۰	۳۴۳۹	۹۴۱	۲۷۱۸۰	۳۴۳۹	۹۴۱	هرمزگان
۶۷۰۵۷	۹۷۹۱	۵۲۷۰	۶۷۱۸۷	۱۰۰۹۳	۵۷۲۶	سایر

۳۶- تعداد بهره‌برداری، سطح کاشت و مقدار تولید ذرت دانه‌ای بر حسب وسعت اراضی زراعی: سال زراعی ۹۷-۱۳۹۶

(بهره‌برداری - هکتار - تن)

آبی			کل			وسعت اراضی زراعی
تولید	سطح کاشت	تعداد	تولید	سطح کاشت	تعداد	
۶۹۳۳۸۰	۱۰۳۳۲۵	۱۹۳۴۵	۶۹۳۵۱۰	۱۰۳۶۲۷	۱۹۸۰۰	جمع طبقات
۲۱۲۴	۱۴۴	۶۵۰	۲۱۳۷	۱۴۷	۷۱۸	جمع کمتر از ۱ هکتار
۵۹۳۸۶	۸۹۰۲	۵۸۹۲	۵۹۴۹۷	۹۰۰۷	۶۲۵۷	جمع ۱ تا کمتر از ۵ هکتار
۲۸۱۸۰۵	۴۰۵۲۴	۱۰۴۵۸	۲۸۱۸۰۹	۴۰۷۱۷	۱۰۴۷۹	جمع ۵ تا کمتر از ۲۰ هکتار
۱۳۲۶۷۰	۱۶۳۳۹	۱۸۹۰	۱۳۲۶۷۰	۱۶۳۳۹	۱۸۹۰	جمع ۲۰ تا کمتر از ۵۰ هکتار
۲۱۷۳۹۵	۳۷۴۱۶	۴۵۵	۲۱۷۳۹۵	۳۷۴۱۶	۴۵۵	جمع ۵۰ هکتار و بیشتر

۳۷- تعداد بهره‌برداری، سطح کاشت و مقدار تولید زعفران بر حسب استان: سال زراعی ۱۳۹۶-۹۷

(بهره‌برداری - هکتار - کیلوگرم)

آبی			کل			استان
تولید	سطح کاشت	تعداد	تولید	سطح کاشت	تعداد	
۱۵۱۹۱۶	۴۷۲۷۴	۱۰۶۴۱۴	۱۵۲۰۲۷	۴۷۳۸۲	۱۰۷۱۴۰	کل کشور
۱۸۵۲۰	۵۲۹۴	۱۲۵۲۴	۱۸۵۲۰	۵۲۹۴	۱۲۵۲۴	خراسان جنوبی
۱۲۱۳۷۶	۳۸۹۵۹	۸۲۱۷۸	۱۲۱۳۷۶	۳۸۹۵۹	۸۲۱۷۸	خراسان رضوی
۱۲۰۲۰	۳۰۲۲	۱۱۷۸۳	۱۲۱۳۰	۳۱۲۹	۱۲۴۳۸	سایر

۳۸- تعداد بهره‌برداری، سطح کاشت و مقدار تولید زعفران بر حسب وسعت اراضی زراعی: سال زراعی ۱۳۹۶-۹۷

(بهره‌برداری - هکتار - کیلوگرم)

آبی			کل			وسعت اراضی زراعی
تولید	سطح کاشت	تعداد	تولید	سطح کاشت	تعداد	
۱۵۱۹۱۶	۴۷۲۷۴	۱۰۶۴۱۴	۱۵۲۰۲۷	۴۷۳۸۲	۱۰۷۱۴۰	جمع طبقات
۲۴۷۷۳	۷۳۱۵	۳۷۸۷۹	۲۴۷۸۹	۷۳۳۰	۳۸۲۵۲	جمع کمتر از ۱ هکتار
۵۹۶۳۹	۱۹۳۱۹	۴۳۰۴۱	۵۹۷۳۲	۱۹۴۰۹	۴۳۳۱۱	جمع ۱ تا کمتر از ۵ هکتار
۴۳۵۶۳	۱۴۴۹۳	۲۱۲۲۷	۴۳۵۶۴	۱۴۴۹۵	۲۱۲۳۹	جمع ۵ تا کمتر از ۲۰ هکتار
۷۸۷۶	۲۵۲۴	۳۱۷۷	۷۸۷۶	۲۵۲۴	۳۱۷۷	جمع ۲۰ تا کمتر از ۵۰ هکتار
۱۶۰۶۶	۳۶۲۴	۱۱۶۱	۱۶۰۶۶	۳۶۲۴	۱۱۶۱	جمع ۵۰ هکتار و بیش تر

۳۹- تعداد بهره‌برداری، سطح کاشت و مقدار تولید سیب‌زمینی بر حسب استان: سال زراعی ۹۷-۱۳۹۶

(بهره‌برداری - هکتار - تن)

آبی			کل			استان
تولید	سطح کاشت	تعداد	تولید	سطح کاشت	تعداد	
۴۱۱۱۷۳۵	۱۲۱۹۲۸	۸۱۳۰۲	۴۱۱۷۴۶۲	۱۲۲۵۷۸	۹۲۸۶۶	کل کشور
۱۶۷۰۹۵	۵۹۶۵	۱۱۰۲۴	۱۶۷۰۹۵	۵۹۶۵	۱۱۰۲۴	آذربایجان شرقی
۸۰۵۰۶۹	۲۶۲۷۸	۶۱۲۸	۸۰۵۰۶۹	۲۶۲۷۸	۶۱۲۸	اردبیل
۲۳۸۰۱۵	۸۹۲۰	۵۶۷۶	۲۳۸۰۱۵	۸۹۲۰	۵۶۷۶	اصفهان
۱۱۳۰۳۰	۳۱۷۲	۲۶۶۷	۱۱۳۰۳۰	۳۱۷۲	۲۶۶۷	تهران
۱۶۷۰۷۱	۵۰۶۶	۲۱۳۸	۱۶۷۰۷۱	۵۰۶۶	۲۱۳۸	چهارمحال و بختیاری
۲۵۱۴۶۲	۸۵۰۷	۸۲۷	۲۵۱۴۶۲	۸۵۰۷	۸۲۷	خوزستان
۱۹۴۰۱۹	۳۶۷۸	۳۲۵۶	۱۹۴۰۱۹	۳۶۷۸	۳۲۵۶	کردستان
۱۷۲۵۹۷	۴۷۲۶	۵۶۴۲	۱۷۲۵۹۷	۴۷۲۶	۵۶۴۲	کرمان
۳۲۹۸۴۹	۹۵۰۲	۱۸۵۷	۳۲۹۸۴۹	۹۵۰۲	۱۸۵۷	کرمانشاه
۷۶۲۷۰	۲۹۳۷	۹۰۰	۷۹۲۰۷	۳۱۷۸	۱۰۱۰	گلستان
۱۵۱۶۱۶	۳۵۷۱	۱۶۸۷	۱۵۱۶۱۶	۳۵۷۱	۱۶۸۷	لرستان
۸۰۶۲۵۱	۱۹۵۴۲	۶۰۲۷	۸۰۶۲۵۱	۱۹۵۴۲	۶۰۲۷	همدان
۶۳۹۳۹۱	۲۰۰۶۳	۳۳۴۷۴	۶۴۲۱۸۱	۲۰۴۷۱	۴۴۹۲۸	سایر

۴۰- تعداد بهره‌برداری، سطح کاشت و مقدار تولید سیب‌زمینی بر حسب وسعت اراضی زراعی: سال زراعی ۹۷-۱۳۹۶

(بهره‌برداری - هکتار - تن)

آبی			کل			وسعت اراضی زراعی
تولید	سطح کاشت	تعداد	تولید	سطح کاشت	تعداد	
۴۱۱۱۷۳۵	۱۲۱۹۲۸	۸۱۳۰۲	۴۱۱۷۴۶۲	۱۲۲۵۷۸	۹۲۸۶۶	جمع طبقات
۵۰۴۵۵	۱۶۷۲	۱۷۱۴۴	۵۱۸۷۲	۱۸۶۴	۲۴۰۷۲	جمع کمتر از ۱ هکتار
۶۰۴۵۷۹	۱۸۵۰۹	۳۱۹۵۲	۶۰۵۶۵۶	۱۸۶۹۳	۳۵۹۴۹	جمع ۱ تا کمتر از ۵ هکتار
۱۷۵۹۷۴۰	۵۳۱۲۴	۲۲۳۲۳	۱۷۶۱۱۴۶	۵۳۲۵۷	۲۲۸۶۷	جمع ۵ تا کمتر از ۲۰ هکتار
۸۵۵۹۶۷	۲۵۳۵۶	۷۸۱۲	۸۵۷۷۹۵	۲۵۴۹۶	۷۹۰۶	جمع ۲۰ تا کمتر از ۵۰ هکتار
۸۴۰۹۹۳	۲۳۲۶۸	۲۰۷۲	۸۴۰۹۹۳	۲۳۲۶۸	۲۰۷۲	جمع ۵۰ هکتار و بیش تر

۴۱- تعداد بهره‌برداری، سطح کاشت و مقدار تولید کلزا بر حسب استان: سال زراعی ۹۷-۱۳۹۶ (بهره‌برداری - هکتار - تن)

استان	کل			آبی			دیم		
	تعداد	سطح کاشت	تولید	تعداد	سطح کاشت	تولید	تعداد	سطح کاشت	تولید
کل کشور	۴۳۲۱۶	۱۵۷۷۴۳	۳۵۱۴۹۸	۲۵۹۵۹	۱۰۰۸۷۰	۲۴۲۹۶۸	۱۷۶۵۴	۵۶۸۷۳	۱۰۸۵۲۹
آذربایجان غربی	۱۲۰۴	۳۴۴۵	۷۲۸۰	۱۲۰۴	۳۴۴۵	۷۲۸۰	۰	۰	۰
اردبیل	۷۰۸	۹۱۰۱	۲۰۶۳۷	۶۹۲	۸۵۴۵	۲۰۰۵۴	۷۹	۵۵۵	۵۸۳
ایلام	۱۴۸۳	۱۱۶۵۴	۱۵۰۷۷	۱۴۸۳	۱۱۶۲۱	۱۵۰۶۹	۸	۳۳	۸
خوزستان	۴۲۳۲	۲۵۵۶۱	۵۹۵۴۹	۳۳۳۰	۲۰۸۳۰	۵۷۶۲۰	۹۰۱	۴۷۳۱	۱۹۳۰
فارس	۴۲۵۰	۱۱۶۴۴	۳۰۸۹۴	۴۲۴۹	۱۱۵۸۱	۳۰۸۰۵	۱۲۴	۶۳	۸۹
قزوین	۱۴۹۳	۶۱۷۴	۱۵۱۵۸	۱۴۹۳	۶۱۷۴	۱۵۱۵۸	۰	۰	۰
کرمانشاه	۲۴۷۹	۵۴۱۲	۱۷۹۹۲	۲۴۷۸	۵۴۰۶	۱۷۹۸۲	۱	۶	۱۰
گلستان	۱۱۲۱۴	۵۰۹۸۳	۱۰۹۱۷۵	۳۷۱۶	۱۲۵۶۰	۳۲۷۲۶	۷۶۹۹	۳۸۴۲۳	۷۶۴۴۹
لرستان	۸۳۸	۲۴۳۲	۵۷۴۸	۸۳۸	۲۴۳۲	۵۷۴۸	۰	۰	۰
مازندران	۸۶۷۵	۱۱۱۷۵	۲۸۱۸۸	۱۳۴	۹۲	۲۲۹	۸۵۴۲	۱۱۰۸۳	۲۷۹۵۸
مرکزی	۵۷۶	۳۵۳۰	۶۸۰۰	۵۷۶	۳۵۳۰	۶۸۰۰	۰	۰	۰
سایر	۶۰۶۵	۱۶۶۳۱	۳۵۰۰۰	۵۷۶۷	۱۴۶۵۴	۳۳۴۹۷	۲۹۹	۱۹۷۷	۱۵۰۲

۴۲- تعداد بهره‌برداری، سطح کاشت و مقدار تولید کلزا بر حسب وسعت اراضی زراعی: سال زراعی ۹۷-۱۳۹۶

(بهره‌برداری - هکتار - تن)

وسعت اراضی زراعی	کل			آبی			دیم		
	تعداد	سطح کاشت	تولید	تعداد	سطح کاشت	تولید	تعداد	سطح کاشت	تولید
جمع طبقات	۴۳۲۱۶	۱۵۷۷۴۳	۳۵۱۴۹۸	۲۵۹۵۹	۱۰۰۸۷۰	۲۴۲۹۶۸	۱۷۶۵۴	۵۶۸۷۳	۱۰۸۵۲۹
جمع کمتر از ۱ هکتار	۵۱۴۲	۲۲۲۳	۵۳۱۲	۱۶۴۶	۷۰۸	۱۶۲۳	۳۴۹۶	۱۵۱۵	۳۶۹۰
جمع ۱ تا کمتر از ۵ هکتار	۱۶۹۵۳	۲۳۳۵۰	۵۲۸۱۲	۹۲۴۶	۱۳۲۷۹	۲۹۹۹۴	۷۸۲۳	۱۰۰۷۱	۲۲۸۱۷
جمع ۵ تا کمتر از ۲۰ هکتار	۱۵۸۰۵	۵۴۷۵۳	۱۲۲۷۴۰	۱۰۸۹۴	۳۲۱۹۶	۷۸۳۵۳	۵۱۳۰	۲۲۵۵۷	۴۴۳۸۷
جمع ۲۰ تا کمتر از ۵۰ هکتار	۳۷۴۴	۲۸۰۵۳	۵۹۰۶۳	۲۹۳۹	۱۸۵۲۵	۴۱۱۰۵	۸۵۷	۹۵۲۸	۱۷۹۵۸
جمع ۵۰ هکتار و بیش تر	۱۵۷۲	۴۹۳۶۳	۱۱۱۵۷۱	۱۲۳۵	۳۶۱۶۳	۹۱۸۹۳	۳۴۸	۱۳۲۰۱	۱۹۶۷۸

۴۳- تعداد بهره‌برداری، سطح کاشت و مقدار تولید گوجه‌فرنگی بر حسب استان: سال زراعی ۹۷-۱۳۹۶

(بهره‌برداری - هکتار - تن)

آبی			کل			استان
تولید	سطح کاشت	تعداد	تولید	سطح کاشت	تعداد	
۴۱۹۴۰۰۱	۱۰۵۶۶۳	۱۷۳۹۱۹	۴۱۹۴۹۵۶	۱۰۵۹۴۳	۱۸۴۶۷۱	کل کشور
۵۷۵۳۱	۱۳۰۲	۷۶۵۵	۵۷۵۳۱	۱۳۰۲	۷۶۵۵	آذربایجان شرقی
۱۴۲۰۹۶	۳۳۹۱	۱۲۹۱۹	۱۴۲۱۰۱	۳۳۹۱	۱۲۹۳۱	آذربایجان غربی
۱۳۰۸۴۴۶	۲۷۱۴۰	۵۱۵۰	۱۳۰۸۴۴۶	۲۷۱۴۰	۵۱۵۰	بوشهر
۶۱۳۲۰	۱۲۸۰	۲۰۱۹	۶۱۳۲۰	۱۲۸۰	۲۰۱۹	تهران
۳۱۲۴۵۰	۶۴۳۹	۱۵۳۷۶	۳۱۲۴۵۰	۶۴۳۹	۱۵۳۷۶	خراسان رضوی
۹۱۷۰۷	۲۲۲۱	۳۶۴۷	۹۱۷۷۶	۲۲۵۵	۳۷۰۵	خراسان شمالی
۱۴۰۲۵۴	۲۷۱۰	۲۸۴۲	۱۴۰۲۵۴	۲۷۱۰	۲۸۴۲	خوزستان
۲۲۴۱۳۹	۵۱۸۲	۶۲۳۴	۲۲۴۱۳۹	۵۱۸۲	۶۲۳۴	زنجان
۴۲۵۴۸	۱۰۸۶	۲۰۹۱	۴۲۵۵۳	۱۰۸۹	۲۰۹۲	سیستان و بلوچستان
۴۹۹۵۰۲	۹۰۶۱	۷۰۵۸	۴۹۹۵۰۲	۹۰۶۱	۷۰۵۸	فارس
۲۰۳۹۷۴	۳۵۱۶	۵۴۷۷	۲۰۳۹۷۴	۳۵۱۶	۵۴۷۷	قزوین
۴۰۳۶۱۲	۹۶۸۴	۸۵۶۵	۴۰۳۶۱۲	۹۶۸۴	۸۵۶۵	کرمان
۲۰۸۶۷۸	۴۱۷۱	۴۸۷۹	۲۰۸۶۷۸	۴۱۷۱	۴۸۷۹	کرمانشاه
۱۳۶۶۶۱	۳۳۳۳	۳۰۱۰	۱۳۶۶۶۱	۳۳۳۳	۳۰۱۰	لرستان
۷۷۴۹۱۸	۱۸۸۱۴	۳۷۰۹	۷۷۴۹۱۸	۱۸۸۱۴	۳۷۰۹	هرمزگان
۸۷۹۴۷	۱۸۲۹	۵۴۳۰	۸۸۱۱۹	۱۹۱۵	۵۴۷۳	همدان
۱۹۸۲۱۹	۴۵۰۵	۷۷۸۵۹	۱۹۸۹۲۲	۴۶۶۰	۸۸۴۹۶	سایر

۴۴- تعداد بهره‌برداری، سطح کاشت و مقدار تولید گوجه‌فرنگی بر حسب وسعت اراضی زراعی: سال زراعی ۹۷-۱۳۹۶

(بهره‌برداری - هکتار - تن)

آبی			کل			وسعت اراضی زراعی
تولید	سطح کاشت	تعداد	تولید	سطح کاشت	تعداد	
۴۱۹۴۰۰۱	۱۰۵۶۶۳	۱۷۳۹۱۹	۴۱۹۴۹۵۶	۱۰۵۹۴۳	۱۸۴۶۷۱	جمع طبقات
۱۲۱۶۲۰	۲۹۴۳	۵۸۹۶۸	۱۲۱۹۵۳	۳۰۱۹	۶۵۵۵۲	جمع کمتر از ۱ هکتار
۹۶۴۴۵۸	۲۰۷۳۵	۶۴۴۹۲	۹۶۴۸۷۹	۲۰۸۴۶	۶۸۴۳۱	جمع ۱ تا کمتر از ۵ هکتار
۲۳۳۷۲۱۸	۴۹۶۵۲	۳۹۶۸۸	۲۳۳۷۴۱۴	۴۹۷۴۴	۳۹۹۰۳	جمع ۵ تا کمتر از ۲۰ هکتار
۸۹۸۰۹۲	۱۹۷۹۵	۸۵۸۴	۸۹۸۰۹۷	۱۹۷۹۶	۸۵۹۶	جمع ۲۰ تا کمتر از ۵۰ هکتار
۵۷۲۶۱۳	۱۲۵۳۸	۲۱۸۸	۵۷۲۶۱۳	۱۲۵۳۸	۲۱۸۸	جمع ۵۰ هکتار و بیش تر

۴۵- تعداد بهره‌برداری، سطح کاشت و مقدار تولید هندوانه بر حسب استان: سال زراعی ۹۷-۱۳۹۶

(بهره‌برداری - هکتار - تن)

آبی			کل			استان
تولید	سطح کاشت	تعداد	تولید	سطح کاشت	تعداد	
۱۶۸۱۶۴۷	۵۷۲۶۷	۲۸۵۷۳	۱۶۹۷۱۳۸	۷۰۳۴۰	۳۶۲۶۵	کل کشور
۱۲۱۱۹۲	۵۰۳۷	۱۱۰۸	۱۲۲۲۳۰	۸۶۳۶	۲۱۷۸	خراسان رضوی
۱۶۳۰۸۵	۵۹۲۳	۹۱۰	۱۶۳۰۸۵	۵۹۲۳	۹۱۰	خوزستان
۴۱۰۳۳	۱۲۳۰	۴۰۸	۴۲۳۱۶	۱۳۷۸	۴۶۱	زنجان
۲۴۵۴۳۵	۱۰۶۱۶	۲۸۹۶	۲۴۵۴۴۸	۱۲۹۲۵	۳۰۱۲	سیستان و بلوچستان
۳۵۵۱۷۱	۸۲۱۲	۳۰۷۷	۳۵۵۱۷۱	۸۲۱۲	۳۰۷۷	فارس
۳۹۳۵۶	۷۴۰	۳۵۲	۴۰۶۷۰	۱۳۹۹	۶۱۲	قزوین
۴۱۴۳۲	۶۶۹	۳۷۹	۴۱۴۴۲	۶۷۳	۳۸۰	کردستان
۲۴۱۸۶۹	۱۰۰۶۸	۴۸۸۲	۲۴۱۸۶۹	۱۰۰۶۸	۴۸۸۲	کرمان
۱۶۶۸۲	۳۲۲	۱۴۲	۱۶۶۸۲	۳۲۲	۱۴۲	کهگیلویه و بویراحمد
۶۶۵۱۰	۲۲۶۲	۹۲۸	۶۷۸۴۷	۲۵۷۳	۱۰۳۷	گلستان
۱۵۴۵۴	۶۱۶	۴۴۷۳	۱۶۳۸۵	۷۱۱	۵۸۰۹	گیلان
۲۵۴۹۵	۷۷۲	۴۷۹	۲۵۴۹۵	۷۷۲	۴۷۹	مرکزی
۱۶۰۰۰۵	۶۱۷۰	۱۲۴۳	۱۶۰۰۰۵	۶۱۷۰	۱۲۴۳	هرمزگان
۳۶۹۴۶	۱۱۵۹	۹۰۵	۳۸۳۷۹	۲۲۴۰	۱۷۵۸	همدان
۱۳۷۰۵	۳۵۲	۱۸۶۱	۱۳۷۰۵	۳۵۲	۱۸۶۱	یزد
۹۸۲۷۶	۳۱۱۹	۴۵۳۱	۱۰۷۱۰۹	۷۹۸۵	۸۴۲۴	سایر

۴۶- تعداد بهره‌برداری، سطح کاشت و مقدار تولید هندوانه بر حسب وسعت اراضی زراعی: سال زراعی ۹۷-۱۳۹۶

(بهره‌برداری - هکتار - تن)

آبی			کل			وسعت اراضی زراعی
تولید	سطح کاشت	تعداد	تولید	سطح کاشت	تعداد	
۱۶۸۱۶۴۷	۵۷۲۶۷	۲۸۵۷۳	۱۶۹۷۱۳۸	۷۰۳۴۰	۳۶۲۶۵	جمع طبقات
۵۳۰۵	۱۷۸	۴۶۵۲	۶۰۲۴	۳۱۴	۵۹۳۰	جمع کمتر از ۱ هکتار
۱۷۱۴۹۱	۶۰۳۱	۹۲۵۸	۱۷۴۶۲۴	۷۳۹۵	۱۱۸۳۳	جمع ۱ تا کمتر از ۵ هکتار
۴۸۵۶۹۶	۱۷۷۱۰	۸۹۷۲	۴۹۴۱۱۵	۲۲۵۳۱	۱۱۸۸۱	جمع ۵ تا کمتر از ۲۰ هکتار
۵۴۷۲۸۷	۱۷۵۶۵	۴۱۰۶	۵۴۹۴۷۶	۲۳۰۶۹	۴۸۴۶	جمع ۲۰ تا کمتر از ۵۰ هکتار
۴۷۱۸۶۸	۱۵۷۸۵	۱۵۸۵	۴۷۳۵۹۹	۱۷۰۳۱	۱۷۷۵	جمع ۵۰ هکتار و بیشتر

۴۷- تعداد بهره‌برداری، سطح کاشت و مقدار تولید هویج، ترب و شلغم بر حسب استان: سال زراعی ۹۷-۱۳۹۶

(بهره‌برداری - هکتار - تن)

آبی			کل			استان
تولید	سطح کاشت	تعداد	تولید	سطح کاشت	تعداد	
۳۲۳۷۴۶	۱۵۲۸۷	۵۳۰۸۵	۳۲۴۶۰۱	۱۵۴۶۱	۷۰۲۷۵	کل کشور
۱۸۳۲۱	۸۷۹	۴۵۶۰	۱۸۳۲۱	۸۷۹	۴۵۶۰	اصفهان
۱۵۸۰۵۲	۶۵۲۹	۲۳۲۳	۱۵۸۰۵۲	۶۵۲۹	۲۳۲۳	خوزستان
۱۰۸۰۱۰	۵۶۴۳	۱۷۴۱	۱۰۸۰۱۰	۵۶۴۳	۱۷۴۱	فارس
۱۱۶۶۲	۳۵۰	۴۴۴۴	۱۱۶۶۲	۳۵۰	۴۴۴۴	یزد
۲۷۷۰۲	۱۸۸۵	۴۰۰۱۷	۲۸۵۵۷	۲۰۶۰	۵۷۲۰۷	سایر

۴۸- تعداد بهره‌برداری، سطح کاشت و مقدار تولید هویج، ترب و شلغم بر حسب وسعت اراضی زراعی: سال زراعی ۹۷-۱۳۹۶

(بهره‌برداری - هکتار - تن)

آبی			کل			وسعت اراضی زراعی
تولید	سطح کاشت	تعداد	تولید	سطح کاشت	تعداد	
۳۲۳۷۴۶	۱۵۲۸۷	۵۳۰۸۵	۳۲۴۶۰۱	۱۵۴۶۱	۷۰۲۷۵	جمع طبقات
۱۳۰۱۹	۶۵۵	۳۰۶۴۲	۱۳۴۸۱	۷۴۷	۴۲۰۱۳	جمع کمتر از ۱ هکتار
۴۴۱۰۱	۱۸۶۴	۱۷۱۱۵	۴۴۴۵۹	۱۹۱۲	۲۲۶۳۹	جمع ۱ تا کمتر از ۵ هکتار
۱۰۴۱۶۸	۶۰۹۴	۳۶۵۳	۱۰۴۲۰۳	۶۱۳۰	۳۹۴۹	جمع ۵ تا کمتر از ۲۰ هکتار
۱۲۴۳۰۰	۵۴۰۵	۱۴۲۰	۱۲۴۳۰۰	۵۴۰۵	۱۴۲۰	جمع ۲۰ تا کمتر از ۵۰ هکتار
۳۸۱۵۸	۱۲۶۸	۲۵۵	۳۸۱۵۸	۱۲۶۸	۲۵۵	جمع ۵۰ هکتار و بیش تر

۴۹- تعداد بهره‌برداری، سطح کاشت و مقدار تولید یونجه بر حسب استان: سال زراعی ۹۷-۱۳۹۶

(بهره‌برداری - هکتار - تن)

آبی			کل			استان
تولید	سطح کاشت	تعداد	تولید	سطح کاشت	تعداد	
۴۴۰۱۲۳۵	۴۵۱۵۴۶	۳۷۱۵۵۱	۴۵۰۲۹۹۹	۵۰۲۷۵۹	۳۹۴۲۰۲	کل کشور
۵۴۷۸۴۱	۶۲۹۷۰	۳۸۳۰۱	۵۹۵۳۲۶	۸۶۳۰۳	۴۵۵۳۷	آذربایجان شرقی
۴۳۷۲۱۳	۴۹۶۵۷	۳۹۶۷۴	۴۴۸۵۸۱	۵۵۳۶۶	۴۱۲۴۲	آذربایجان غربی
۳۴۸۷۵۰	۳۷۴۲۴	۱۷۱۶۶	۳۵۳۹۵۵	۴۱۰۸۹	۱۸۱۷۰	اردبیل
۱۶۴۱۶۳	۱۹۱۵۶	۳۱۷۵۳	۱۶۴۲۴۷	۱۹۲۰۰	۳۱۷۸۹	اصفهان
۱۷۲۰۲۶	۱۴۲۹۷	۴۶۶۳	۱۷۵۵۶۷	۱۵۳۰۶	۴۹۳۳	تهران
۲۰۴۹۴۱	۱۹۷۱۹	۳۶۵۲۹	۲۰۵۱۷۲	۲۰۷۸۱	۳۶۵۴۳	خراسان رضوی
۲۴۸۹۸۸	۲۸۱۲۶	۲۱۴۹۳	۲۶۴۳۳۰	۳۵۴۸۹	۲۳۴۶۷	زنجان
۱۷۲۶۲۸	۱۷۴۳۶	۱۹۶۹۴	۱۷۲۶۲۸	۱۷۴۳۶	۱۹۶۹۴	سیستان و بلوچستان
۴۲۰۶۳۴	۳۶۳۷۱	۱۱۵۳۶	۴۲۰۶۳۴	۳۶۳۷۱	۱۱۵۳۶	فارس
۱۶۹۵۲۹	۱۵۷۱۱	۹۲۶۳	۱۷۰۸۴۰	۱۶۸۶۴	۹۳۶۲	قزوین
۱۶۲۸۸۵	۱۹۶۵۹	۱۷۲۳۰	۱۶۳۸۷۴	۲۰۲۰۵	۱۷۷۴۵	کردستان
۱۹۳۴۲۹	۱۹۶۱۵	۳۳۵۴۷	۱۹۳۴۲۹	۱۹۶۱۵	۳۳۵۴۷	کرمان
۲۳۴۶۹۳	۲۵۸۸۳	۱۶۳۰۵	۲۳۴۶۹۳	۲۵۸۸۳	۱۶۳۰۵	مرکزی
۳۲۱۳۳۷	۲۵۵۸۰	۱۶۰۹۲	۳۲۱۳۳۷	۲۵۵۸۲	۱۶۱۱۴	همدان
۶۰۹۱۷۹	۵۹۹۴۴	۶۵۳۰۵	۶۱۸۳۷۷	۶۷۲۷۱	۶۸۲۱۹	سایر

۵۰- تعداد بهره‌برداری، سطح کاشت و مقدار تولید یونجه بر حسب وسعت اراضی زراعی: سال زراعی ۹۷-۱۳۹۶

(بهره‌برداری - هکتار - تن)

آبی			کل			وسعت اراضی زراعی
تولید	سطح کاشت	تعداد	تولید	سطح کاشت	تعداد	
۴۴۰۱۲۳۵	۴۵۱۵۴۶	۳۷۱۵۵۱	۴۵۰۲۹۹۹	۵۰۲۷۵۹	۳۹۴۲۰۲	جمع طبقات
۱۲۸۲۷۴	۱۲۵۴۵	۷۳۱۶۸	۱۲۸۶۵۹	۱۲۶۹۴	۷۴۰۰۰	جمع کمتر از ۱ هکتار
۸۹۵۸۶۷	۹۵۴۰۶	۱۳۴۷۷۸	۹۱۴۶۵۴	۱۰۳۱۸۷	۱۳۹۹۲۲	جمع ۱ تا کمتر از ۵ هکتار
۱۸۰۴۱۰۹	۱۸۸۸۸۱	۱۳۱۰۰۹	۱۸۴۸۴۸۷	۲۱۳۶۲۰	۱۳۸۴۰۲	جمع ۵ تا کمتر از ۲۰ هکتار
۸۶۱۵۰۲	۸۶۳۲۲	۳۱۴۵۷	۸۸۷۸۵۹	۱۰۲۲۲۴	۳۳۲۶۰	جمع ۲۰ تا کمتر از ۵۰ هکتار
۷۱۸۴۸۴	۶۸۳۹۳	۸۱۳۹	۷۲۳۳۴۰	۷۱۰۳۴	۸۶۱۷	جمع ۵۰ هکتار و بیشتر

۵۱- تعداد بهره‌برداری، سطح کاشت و مقدار تولید سایر سبزیجات بر حسب استان: سال زراعی ۹۷-۱۳۹۶

(بهره‌برداری - هکتار - تن)

آبی			کل			استان
تولید	سطح کاشت	تعداد	تولید	سطح کاشت	تعداد	
۲۵۱۱۴۴۰	۹۳۳۰۷	۲۲۶۶۸۷	۲۵۳۸۶۱۶	۹۹۰۷۷	۲۶۵۶۰۱	کل کشور
۴۱۱۶۰	۱۹۹۰	۶۶۶۹	۴۱۲۷۸	۲۰۴۹	۶۷۱۶	آذربایجان شرقی
۷۴۲۹۵	۳۷۶۲	۱۰۰۷۲	۷۴۲۹۵	۳۷۶۲	۱۰۰۷۲	آذربایجان غربی
۱۵۵۳۴۸	۶۳۷۷	۱۱۶۸۶	۱۵۵۳۴۸	۶۳۷۷	۱۱۶۸۶	اصفهان
۱۷۵۹۶۵	۴۱۹۳	۱۷۹۸	۱۷۵۹۶۵	۴۱۹۳	۱۷۹۸	البرز
۲۳۳۷۵	۱۱۰۲	۱۱۸۱	۲۳۳۷۵	۱۱۰۲	۱۱۸۱	ایلام
۷۷۳۰۸	۳۱۶۳	۱۳۴۱	۷۷۳۰۸	۳۱۶۳	۱۳۴۱	بوشهر
۳۳۷۶۰۰	۱۰۳۰۲	۴۴۸۳	۳۳۷۶۰۰	۱۰۳۰۲	۴۴۸۳	تهران
۸۷۰۸۱	۳۳۱۴	۱۲۱۵۵	۸۷۰۸۱	۳۳۱۴	۱۲۱۵۵	خراسان رضوی
۵۲۰۵۶۱	۱۵۲۳۴	۸۵۴۰	۵۲۰۵۶۱	۱۵۲۳۴	۸۵۴۰	خوزستان
۵۹۲۲۹	۲۹۰۸	۳۵۸۲	۵۹۳۰۰	۲۹۳۳	۳۶۵۰	زنجان
۳۱۸۷۹	۱۶۳۶	۷۰۱۳	۳۲۲۸۳	۳۰۴۶	۷۴۸۶	سیستان و بلوچستان
۱۶۴۳۸۸	۷۱۹۷	۸۶۸۳	۱۶۴۳۸۸	۷۱۹۷	۸۶۸۳	فارس
۶۰۹۹۶	۳۰۱۲	۵۲۰۲	۶۱۳۷۶	۳۲۶۵	۵۳۲۹	کرمانشاه
۱۰۵۵۰۶	۵۰۶۷	۴۸۶۹	۱۱۸۱۸۵	۶۴۵۴	۶۰۷۲	گلستان
۴۱۵۹۰	۲۰۴۹	۶۳۷۳۵	۴۶۵۳۰	۳۰۶۵	۸۶۰۵۴	گیلان
۸۴۳۷۰	۴۱۰۳	۳۸۵۳	۸۴۳۷۰	۴۱۰۳	۳۸۵۳	لرستان
۳۳۵۹۴	۱۶۷۱	۲۹۲۸۹	۴۱۹۳۴	۲۹۵۱	۴۳۵۹۸	مازندران
۲۸۵۴۲۲	۹۲۵۱	۵۸۶۱	۲۸۵۴۴۱	۹۲۷۶	۵۹۵۵	هرمزگان
۲۳۶۸۲	۱۱۶۵	۴۲۱۵	۲۳۷۶۲	۱۳۹۳	۴۳۲۹	همدان
۲۲۸۹۳	۷۱۳	۳۳۴۰	۲۲۸۹۳	۷۱۳	۳۳۴۰	یزد
۱۰۵۲۰۱	۵۱۰۱	۲۹۱۲۰	۱۰۵۲۴۵	۵۱۸۶	۲۹۲۸۰	سایر

۵۲- تعداد بهره‌برداری، سطح کاشت و مقدار تولید سایر سبزیجات بر حسب وسعت اراضی زراعی: سال زراعی ۹۷-۱۳۹۶ (بهره‌برداری - هکتار - تن)

آبی			کل			وسعت اراضی زراعی
تولید	سطح کاشت	تعداد	تولید	سطح کاشت	تعداد	
۲۵۱۱۴۴۰	۹۳۳۰۷	۲۲۶۶۱۷	۲۵۳۸۶۱۶	۹۹۰۷۷	۲۶۵۶۰۱	جمع طبقات
۱۳۴۶۷۳	۵۹۱۴	۱۰۳۲۳۴	۱۳۹۱۷۷	۶۸۶۷	۱۲۷۴۴۶	جمع کمتر از ۱ هکتار
۷۷۸۵۵۶	۳۲۱۸۶	۸۴۶۹۰	۷۹۵۲۳۸	۳۴۸۳۲	۹۷۶۱۹	جمع ۱ تا کمتر از ۵ هکتار
۱۰۸۴۹۰۸	۳۶۷۲۰	۳۲۹۸۱	۱۰۹۰۲۷۹	۳۷۸۸۷	۳۴۵۳۰	جمع ۵ تا کمتر از ۲۰ هکتار
۲۶۲۲۲۰	۱۰۴۵۱	۴۵۴۹	۲۶۲۷۶۱	۱۱۳۹۲	۴۷۵۷	جمع ۲۰ تا کمتر از ۵۰ هکتار
۲۵۱۰۸۳	۸۰۳۶	۱۲۳۳	۲۵۱۱۶۱	۸۱۰۰	۱۲۴۸	جمع ۵۰ هکتار و بیش تر

۵۳- تعداد بهره‌برداری، سطح کاشت و مقدار تولید نیشکر بر حسب استان: سال زراعی ۹۷-۱۳۹۶ (بهره‌برداری - هکتار - تن)

آبی			کل			استان
تولید	سطح کاشت	تعداد	تولید	سطح کاشت	تعداد	
۷۶۳۱۹۲۳	۸۹۲۷۱	۹	۷۶۳۱۹۲۳	۸۹۲۷۱	۹	کل کشور
۷۶۳۱۹۲۳	۸۹۲۷۱	۹	۷۶۳۱۹۲۳	۸۹۲۷۱	۹	خوزستان

۵۴- تعداد بهره‌برداری، سطح کاشت و مقدار تولید نیشکر بر حسب وسعت اراضی زراعی: سال زراعی ۹۷-۱۳۹۶ (بهره‌برداری - هکتار - تن)

آبی			کل			وسعت اراضی زراعی
تولید	سطح کاشت	تعداد	تولید	سطح کاشت	تعداد	
۷۶۳۱۹۲۳	۸۹۲۷۱	۹	۷۶۳۱۹۲۳	۸۹۲۷۱	۹	جمع طبقات
.	جمع کمتر از ۱ هکتار
.	جمع ۱ تا کمتر از ۵ هکتار
.	جمع ۵ تا کمتر از ۲۰ هکتار
.	جمع ۲۰ تا کمتر از ۵۰ هکتار
۷۶۳۱۹۲۳	۸۹۲۷۱	۹	۷۶۳۱۹۲۳	۸۹۲۷۱	۹	جمع ۵۰ هکتار و بیش تر

۵۵- تعداد بهره‌برداری، سطح کاشت و مقدار تولید سایر محصولات سالانه بر حسب استان: سال زراعی ۹۷-۱۳۹۶
(بهره‌برداری - هکتار - تن)

آبی			کل			استان
تولید	سطح کاشت	تعداد	تولید	سطح کاشت	تعداد	
۵۵۰۹۱۵	۱۹۲۴۰۸	۱۵۷۶۶۴	۶۷۱۳۵۶	۳۴۹۲۴۴	۲۷۵۲۸۶	کل کشور
۴۵۹۷۸	۸۴۱۶	۸۳۲۹	۵۹۷۸۱	۲۶۶۲۴	۲۰۹۶۶	آذربایجان شرقی
۱۸۵۴۱	۱۳۹۳۳	۱۰۶۲۸	۲۰۳۱۸	۱۵۴۹۶	۱۱۲۷۳	آذربایجان غربی
۲۹۷۳۶	۱۱۳۳۸	۶۵۹۳	۴۳۲۲۰	۳۷۴۷۹	۱۹۸۴۰	اردبیل
۳۱۴۲۵	۵۵۹۸	۹۹۶۲	۳۲۰۴۲	۷۳۰۱	۱۱۳۳۰	اصفهان
۱۰۱۷	۱۲۸	۲۲۱	۱۱۲۳	۲۴۶	۲۶۰	البرز
۷۸۷	۲۱۶	۵۲۶	۱۸۲۵	۱۸۱۰	۱۸۷۴	ایلام
۳۱۴۱	۱۸۹۸	۱۶۲۷	۳۱۴۱	۱۸۹۸	۱۶۲۷	بوشهر
۲۲۷۶	۱۰۴۹	۶۴۱	۲۲۷۶	۱۰۴۹	۶۴۱	تهران
۲۳۳۹۹	۴۰۱۲	۴۷۹۵	۲۵۰۰۰	۶۰۱۵	۷۴۸۳	چهارمحال و بختیاری
۹۰۳۴	۱۵۵۲	۲۹۷۶	۹۰۷۴	۱۵۹۱	۳۰۶۶	خراسان جنوبی
۱۷۶۰۱	۱۷۴۵۲	۲۱۸۶۸	۱۸۶۵۰	۳۴۷۴۴	۲۶۶۱۳	خراسان رضوی
۷۴۳	۷۳۶	۱۰۳۸	۲۹۰۱	۱۱۴۵۰	۷۰۱۰	خراسان شمالی
۸۱۳۹۹	۲۹۳۲۴	۳۱۵۴	۸۱۵۰۱	۲۹۷۷۶	۳۷۹۶	خوزستان
۳۶۲۲	۱۵۹۹	۱۱۵۶	۷۱۴۸	۱۰۱۰۱	۱۰۰۸۱	زنجان
۵۷۰۲	۶۰۳	۳۲۵۰	۹۲۸۴	۷۸۴۲	۵۲۷۷	سمنان
۴۴۳۷	۲۶۸۰	۵۶۴۰	۴۴۳۷	۲۶۸۰	۵۶۴۰	سیستان و بلوچستان
۱۲۱۱۰	۲۶۱۱۴	۶۲۹۸	۱۳۰۲۲	۳۳۰۴۸	۱۰۹۵۶	فارس
۲۶۲۰	۱۴۷۹	۲۶۰۲	۵۷۲۶	۸۴۱۷	۶۸۶۸	قزوین
۸۳۰	۲۵	۶	۸۳۰	۲۵	۶	قم
۳۸۲۵	۱۰۰۰	۳۱۷۲	۴۴۰۸	۱۷۵۲	۴۱۱۱	کردستان
۱۴۸۲۰	۳۳۰۷	۲۸۸۲	۱۴۸۲۴	۳۳۰۸	۲۹۲۳	کرمان
۲۹۰۱۴	۸۲۵۳	۷۹۸۸	۳۰۱۶۵	۹۷۴۱	۹۲۴۵	کرمانشاه
۱۹۹۷	۸۵۷	۲۵۸۵	۳۳۸۶	۴۴۰۹	۷۰۴۰	کهگیلویه و بویراحمد
۹۱۳۳۶	۳۰۱۵۱	۹۳۴۱	۱۱۰۲۶۶	۴۵۰۹۵	۱۶۷۸۱	گلستان
۱۶۴۰	۴۵۹	۴۳۸۶	۴۳۱۱	۲۹۴۰	۹۶۸۲	گیلان
۱۹۵۲۳	۶۳۹۵	۸۰۹۲	۲۴۸۲۲	۱۶۰۰۸	۱۵۳۳۴	لرستان
۹۸۲۸	۲۶۴۰	۱۰۷۰۵	۴۹۸۳۵	۱۲۶۳۸	۳۳۹۲۴	مازندران
۱۸۱۹	۱۵۴۸	۱۵۲۸	۲۱۵۹	۲۴۵۹	۲۶۶۶	مرکزی
۱۵۷۶۲	۱۶۳۹	۸۱۰	۱۵۷۶۴	۱۶۴۲	۸۱۷	هرمزگان
۵۵۵۳۸	۶۷۶۷	۱۰۵۱۵	۵۸۷۰۴	۱۰۴۱۷	۱۳۸۰۴	همدان
۱۱۴۱۷	۱۲۴۰	۴۳۵۱	۱۱۴۱۷	۱۲۴۰	۴۳۵۱	یزد

۵۶- تعداد بهره‌برداری، سطح کاشت و مقدار تولید سایر محصولات سالانه بر حسب وسعت اراضی زراعی: سال زراعی ۹۷-۱۳۹۶ (بهره‌برداری - هکتار - تن)

آبی			کل			وسعت اراضی زراعی
تولید	سطح کاشت	تعداد	تولید	سطح کاشت	تعداد	
۵۵۰۹۱۵	۱۹۲۴۰۸	۱۵۷۶۶۴	۶۷۱۳۵۶	۳۴۹۲۴۴	۲۷۵۲۸۶	جمع طبقات
۳۷۷۶۰	۶۱۹۲	۳۳۹۲۵	۵۵۴۳۴	۱۲۷۳۰	۵۹۲۰۶	جمع کمتر از ۱ هکتار
۱۵۲۹۵۹	۴۶۰۵۱	۶۴۱۲۱	۱۸۸۱۶۰	۸۱۵۵۸	۱۰۳۰۴۰	جمع ۱ تا کمتر از ۵ هکتار
۲۳۷۷۷۴	۸۰۳۰۲	۴۸۶۹۵	۲۷۴۲۶۸	۱۵۱۶۷۹	۸۸۷۹۲	جمع ۵ تا کمتر از ۲۰ هکتار
۴۳۸۳۲	۲۳۴۰۶	۸۶۷۹	۶۳۱۹۹	۵۱۷۳۱	۱۹۱۲۵	جمع ۲۰ تا کمتر از ۵۰ هکتار
۷۸۵۹۰	۳۶۴۵۶	۲۲۴۳	۹۰۲۹۵	۵۱۵۴۶	۵۱۲۳	جمع ۵۰ هکتار و بیش تر

مرکز آمار ایران

۵۷- پیش‌بینی مساحت بهره‌برداری‌های دارای اراضی زراعی بر حسب استان: سال زراعی ۹۸-۱۳۹۷ (هکتار)

آیش	زیرکشت	کل	استان
۴۴۶۱۵۶۷	۱۱۰۸۱۷۷۹	۱۵۵۵۰۳۴۵	کل کشور
۴۹۶۷۶۱	۸۰۵۴۶۹	۱۳۰۲۲۳۰	آذربایجان شرقی
۱۲۶۸۲۳	۵۹۴۵۸۴	۷۲۱۴۰۸	آذربایجان غربی
۲۰۹۹۱۲	۵۵۱۲۹۸	۷۶۱۲۱۱	اردبیل
۱۳۹۴۵۴	۲۰۱۶۳۹	۳۴۱۰۹۴	اصفهان
۱۰۱۹۵	۳۳۳۰۲	۴۳۴۹۸	البرز
۳۴۱۳۳	۲۳۱۸۳۶	۲۶۵۹۶۹	ایلام
۵۷۱۸۸	۲۱۷۰۰۰	۲۷۴۱۸۸	بوشهر
۲۵۰۶۶	۹۹۳۹۳	۱۲۴۴۵۹	تهران
۴۱۶۵۰	۱۴۴۶۰۴	۱۸۶۲۵۴	چهارمحال و بختیاری
۷۹۵۶۵	۵۰۹۱۳	۱۳۰۴۷۸	خراسان جنوبی
۶۱۷۶۸۰	۹۲۷۲۸۱	۱۵۴۴۹۶۱	خراسان رضوی
۱۹۵۸۷۰	۲۱۵۰۰۸	۴۱۰۸۷۸	خراسان شمالی
۱۰۳۰۰۱	۱۲۹۶۸۶۹	۱۳۹۹۸۷۰	خوزستان
۳۳۶۳۸۸	۵۱۷۰۷۹	۸۵۳۴۶۷	زنجان
۶۲۹۵۲	۷۷۱۸۲	۱۴۰۱۳۴	سمنان
۱۵۷۳۰۵	۷۴۴۷۹	۲۳۱۷۸۴	سیستان و بلوچستان
۲۵۰۴۰۰	۵۹۸۵۰۰	۸۴۸۹۰۰	فارس
۱۸۶۹۲۲	۲۹۵۹۱۷	۴۸۲۸۳۹	قزوین
۱۱۷۸۹	۲۱۳۶۵	۳۳۱۵۵	قم
۲۹۵۲۰۷	۶۳۶۹۸۴	۹۳۲۱۹۰	کردستان
۲۵۶۰۵۱	۱۵۰۵۷۰	۴۰۶۶۲۱	کرمان
۲۸۹۳۲	۶۵۷۶۳۰	۶۸۶۵۶۲	کرمانشاه
۳۳۵۱۵	۱۴۸۲۱۲	۱۸۱۷۲۷	کهگیلویه و بویراحمد
۸۸۰۵	۵۲۲۲۴۸	۵۳۱۰۵۳	گلستان
۷۱۵۹	۱۵۳۸۰۶	۱۶۰۹۶۵	گیلان
۱۲۳۱۳۴	۵۵۳۴۳۱	۶۷۶۵۶۵	لرستان
۱۲۹۸۲	۲۱۶۸۹۲	۲۲۹۸۷۵	مازندران
۲۲۷۷۸۶	۳۶۸۵۷۸	۵۹۶۳۶۴	مرکزی
۱۳۷۹۷	۷۵۹۵۵	۸۹۷۵۲	هرمزگان
۲۹۲۹۱۲	۶۳۴۰۲۴	۹۲۶۹۳۵	همدان
۱۸۲۳۱	۱۶۷۳۰	۳۴۹۶۱	یزد

۵۸- پیش بینی مساحت بهره‌برداری‌های دارای اراضی زراعی بر حسب وسعت اراضی زراعی: سال زراعی ۹۸-۱۳۹۷ (هکتار)

وسعت اراضی زراعی	کل	زیرکشت	آیش
جمع طبقات	۱۵۵۵۰۳۴۵	۱۱۰۸۱۷۷۹	۴۴۶۱۵۶۷
جمع کمتر از ۱ هکتار	۲۳۱۱۶۱	۱۹۵۶۰۸	۳۵۵۵۳
کمتر از ۰/۱ هکتار	۲۶۴۴	۲۲۴۶	۳۹۸
۰/۱ تا کمتر از ۰/۲ هکتار	۱۱۳۵۹	۹۶۳۲	۱۷۲۶
۰/۲ تا کمتر از ۰/۵ هکتار	۹۲۰۲۹	۷۶۸۳۴	۱۵۱۹۵
۰/۵ تا کمتر از ۱ هکتار	۱۲۵۱۲۹	۱۰۶۸۹۶	۱۸۲۳۳
جمع ۱ تا کمتر از ۵ هکتار	۲۱۰۶۸۴۳	۱۶۲۹۳۷۳	۴۷۷۴۷۰
۱ تا کمتر از ۲ هکتار	۳۶۹۰۱۹	۲۹۷۷۵۶	۷۱۲۶۳
۲ تا کمتر از ۳ هکتار	۵۴۲۲۱۲	۴۲۷۲۵۵	۱۱۴۹۵۷
۳ تا کمتر از ۴ هکتار	۵۹۴۴۳۷	۴۴۶۷۴۲	۱۴۷۶۹۵
۴ تا کمتر از ۵ هکتار	۶۰۱۱۷۵	۴۵۷۶۲۰	۱۴۳۵۵۵
جمع ۵ تا کمتر از ۲۰ هکتار ...	۵۹۸۰۳۲۶	۴۳۸۰۸۷۰	۱۵۹۹۴۵۶
۵ تا کمتر از ۷/۵ هکتار	۱۷۰۰۰۳۰	۱۲۸۴۳۰۵	۴۱۵۷۲۵
۷/۵ تا کمتر از ۱۰ هکتار	۸۸۴۹۹۶	۶۵۹۱۰۵	۲۲۵۸۹۱
۱۰ تا کمتر از ۱۵ هکتار	۲۰۳۲۲۰۸	۱۴۸۲۸۵۲	۵۴۹۳۵۶
۱۵ تا کمتر از ۲۰ هکتار	۱۳۶۳۰۹۲	۹۵۴۶۰۹	۴۰۸۴۸۳
جمع ۲۰ تا کمتر از ۵۰ هکتار ..	۳۷۷۳۹۵۳	۲۵۶۴۳۷۵	۱۲۰۹۵۷۸
۲۰ تا کمتر از ۲۵ هکتار	۱۳۴۳۶۷۳	۹۲۸۴۶۸	۴۱۵۲۰۴
۲۵ تا کمتر از ۳۵ هکتار	۱۳۴۲۴۳۴	۹۱۳۸۸۰	۴۲۸۵۵۴
۳۵ تا کمتر از ۵۰ هکتار	۱۰۸۷۸۴۶	۷۲۲۰۲۶	۳۶۵۸۲۰
جمع ۵۰ هکتار و بیش تر	۳۴۵۸۰۶۳	۲۳۱۸۵۵۲	۱۱۳۹۵۱۰
۵۰ تا کمتر از ۱۰۰ هکتار	۱۵۲۶۱۸۵	۱۰۲۱۳۴۹	۵۰۴۸۳۵
۱۰۰ تا کمتر از ۲۰۰ هکتار	۸۴۸۴۱۸	۵۶۴۲۳۲	۲۸۴۱۸۵
۲۰۰ تا کمتر از ۵۰۰ هکتار	۵۲۱۸۸۷	۳۲۶۲۳۱	۱۹۵۶۵۶
۵۰۰ تا کمتر از ۱۰۰۰ هکتار	۱۹۲۲۲۶	۱۱۰۴۱۸	۸۱۸۰۸
۱۰۰۰ تا کمتر از ۲۰۰۰ هکتار	۳۸۸۰۲	۱۸۷۲۷	۲۰۰۷۵
۲۰۰۰ هکتار و بیش تر	۳۳۰۵۴۶	۲۷۷۵۹۵	۵۲۹۵۱

۵۹- پیش‌بینی سطح کاشت اراضی زراعی بهره‌برداری‌ها بر حسب استان: سال زراعی ۹۸-۱۳۹۷ (هکتار)

استان	کل	آبی	دیم
کل کشور	۱۱۵۲۴۶۲۳	۴۸۰۵۰۹۲	۶۷۱۹۵۳۱
آذربایجان شرقی	۸۱۶۴۴۹	۱۹۲۵۳۰	۶۲۳۹۱۹
آذربایجان غربی	۶۰۷۷۵۶	۱۸۴۹۱۱	۴۲۲۸۴۵
اردبیل	۵۷۵۸۴۳	۲۵۱۹۴۸	۳۲۳۸۹۵
اصفهان	۲۰۸۲۲۳	۱۴۲۵۴۵	۶۵۶۷۸
البرز	۳۳۴۸۲	۲۶۹۲۲	۶۵۶۰
ایلام	۲۳۷۹۳۴	۸۱۵۰۱	۱۵۶۴۳۳
بوشهر	۲۱۷۶۰۸	۳۶۶۵۷	۱۸۰۹۵۱
تهران	۱۱۴۰۶۸	۱۱۰۸۴۴	۳۲۲۴
چهارمحال و بختیاری	۱۴۵۲۹۴	۶۷۷۸۵	۷۷۵۰۹
خراسان جنوبی	۵۱۳۵۲	۳۷۱۶۳	۱۴۱۸۹
خراسان رضوی	۹۵۳۴۶۸	۴۲۷۰۱۹	۵۲۶۴۴۹
خراسان شمالی	۲۱۷۸۹۳	۷۴۵۰۷	۱۴۳۳۸۶
خوزستان	۱۴۴۷۵۲۰	۹۸۸۱۵۳	۴۵۹۳۶۷
زنجان	۵۲۱۵۲۵	۹۱۸۰۳	۴۲۹۷۲۳
سمنان	۷۷۶۱۶	۵۴۱۳۱	۲۳۴۸۵
سیستان و بلوچستان	۷۴۸۷۲	۷۳۲۷۰	۱۶۰۱
فارس	۶۳۸۴۱۳	۴۳۴۸۶۱	۲۰۳۵۵۲
قزوین	۳۰۵۶۵۱	۱۲۷۹۳۸	۱۷۷۷۱۳
قم	۲۱۵۷۹	۲۱۴۷۴	۱۰۵
کردستان	۶۳۹۳۸۱	۶۸۲۹۴	۵۷۱۰۸۷
کرمان	۱۵۰۶۳۵	۱۴۹۳۲۴	۱۳۱۱
کرمانشاه	۶۶۲۶۸۵	۱۵۵۴۳۰	۵۰۷۲۵۵
کهگیلویه و بویراحمد	۱۵۲۰۶۶	۲۸۷۸۵	۱۲۳۲۸۱
گلستان	۵۶۵۳۵۶	۱۳۳۳۱۰	۴۳۲۰۴۶
گیلان	۱۵۵۶۰۷	۱۳۷۳۹۴	۱۸۲۱۳
لرستان	۵۵۶۵۹۵	۱۴۶۷۰۶	۴۰۹۸۸۸
مازندران	۲۵۹۲۴۳	۱۶۴۲۴۵	۹۴۹۹۸
مرکزی	۳۷۵۲۸۷	۱۴۲۵۷۷	۲۳۲۷۱۰
هرمزگان	۷۷۳۹۷	۷۱۷۲۹	۵۶۶۷
همدان	۶۴۶۹۲۰	۱۶۴۴۳۱	۴۸۲۴۸۹
یزد	۱۶۹۰۴	۱۶۹۰۴	۰

۶۰- پیش‌بینی سطح کاشت اراضی زراعی بهره‌برداری‌ها بر حسب وسعت اراضی زراعی: سال زراعی ۹۸-۱۳۹۷ (هکتار)

وسعت اراضی زراعی	کل	آبی	دیم
جمع طبقات	۱۱۵۲۴۶۲۳	۴۸۰۵۰۹۲	۶۷۱۹۵۳۱
جمع کمتر از ۱ هکتار	۲۲۰۰۴۲	۱۸۷۱۹۰	۳۲۸۵۲
کمتر از ۰/۱ هکتار	۲۳۶۵	۲۱۰۹	۲۵۶
۰/۱ تا کمتر از ۰/۲ هکتار	۱۰۸۳۲	۹۶۳۵	۱۱۹۷
۰/۲ تا کمتر از ۰/۵ هکتار	۸۸۹۸۵	۷۶۴۵۱	۱۲۵۳۴
۰/۵ تا کمتر از ۱ هکتار	۱۱۷۸۶۰	۹۸۹۹۵	۱۸۸۶۵
جمع ۱ تا کمتر از ۵ هکتار	۱۷۲۳۰۳۳	۸۹۸۹۰۶	۸۲۴۱۲۸
۱ تا کمتر از ۲ هکتار	۳۲۱۷۸۷	۲۱۶۱۴۹	۱۰۵۶۳۸
۲ تا کمتر از ۳ هکتار	۴۴۹۰۹۲	۲۴۹۴۲۰	۱۹۹۶۷۲
۳ تا کمتر از ۴ هکتار	۴۷۱۰۵۸	۲۳۰۳۷۸	۲۴۰۶۸۱
۴ تا کمتر از ۵ هکتار	۴۸۱۰۹۶	۲۰۲۹۵۹	۲۷۸۱۳۷
جمع ۵ تا کمتر از ۲۰ هکتار ...	۴۵۶۹۴۵۱	۱۷۶۴۱۶۵	۲۸۰۵۲۸۵
۵ تا کمتر از ۷/۵ هکتار	۱۳۴۸۹۷۳	۵۵۳۹۳۲	۷۹۵۰۴۲
۷/۵ تا کمتر از ۱۰ هکتار	۶۸۷۸۲۷	۳۰۰۰۰۸	۲۸۷۸۱۹
۱۰ تا کمتر از ۱۵ هکتار	۱۵۵۰۴۰۶	۵۷۶۵۵۶	۹۷۳۸۵۰
۱۵ تا کمتر از ۲۰ هکتار	۹۸۲۲۴۴	۳۳۳۶۶۹	۶۴۸۵۷۵
جمع ۲۰ تا کمتر از ۵۰ هکتار ..	۲۶۳۴۱۲۲	۸۹۱۰۰۱	۱۷۴۳۱۲۱
۲۰ تا کمتر از ۲۵ هکتار	۹۴۶۲۴۳	۳۲۱۳۹۸	۶۲۴۸۴۵
۲۵ تا کمتر از ۳۵ هکتار	۹۴۶۰۸۸	۳۲۷۲۳۶	۶۱۸۸۵۲
۳۵ تا کمتر از ۵۰ هکتار	۷۴۱۷۹۱	۲۴۲۳۶۶	۴۹۹۴۲۵
جمع ۵۰ هکتار و بیش‌تر	۲۳۷۷۹۷۵	۱۰۶۳۸۳۰	۱۳۱۴۱۴۵
۵۰ تا کمتر از ۱۰۰ هکتار	۱۰۴۰۵۲۹	۳۵۴۷۹۳	۶۸۵۷۳۶
۱۰۰ تا کمتر از ۲۰۰ هکتار	۵۷۲۶۸۷	۱۹۸۴۲۴	۳۷۴۲۶۳
۲۰۰ تا کمتر از ۵۰۰ هکتار	۳۳۰۹۰۹	۱۵۸۴۶۵	۱۷۲۴۴۴
۵۰۰ تا کمتر از ۱۰۰۰ هکتار	۱۲۳۳۶۵	۶۶۶۲۰	۵۶۷۴۶
۱۰۰۰ تا کمتر از ۲۰۰۰ هکتار	۱۸۸۴۷	۴۹۲۶	۱۳۹۲۰
۲۰۰۰ هکتار و بیش‌تر	۲۹۱۶۳۹	۲۸۰۶۰۳	۱۱۰۳۶

۶۱- پیش‌بینی سطح کاشت محصولات سالانه بهره‌برداری‌ها بر حسب نام محصول: سال زراعی ۹۸-۱۳۹۷ (هکتار)

محصول سالانه	کل	آبی	دیم
انواع لوبیا (دانه خشک)	۵۶۹۸۵	۵۴۷۴۳	۲۲۴۲
انواع نخود (دانه خشک)	۴۴۰۸۹۳	۱۵۴۰۷	۴۲۵۴۸۶
برنج (شلتوک)	۴۲۷۳۷۳	۴۲۷۳۷۳	۰
پنبه (وش)	۴۴۸۱۰	۴۴۴۳۲	۳۷۹
پیاز	۴۰۹۰۱	۴۰۴۸۰	۴۲۱
جو	۱۸۷۰۳۹۵	۵۸۷۴۴۷	۱۲۸۲۹۴۸
چغندر قند	۱۰۱۰۵۸	۱۰۱۰۵۸	۰
خریزه، طالبی، گرمک و دستنبو	۴۱۳۶۳	۳۸۹۹۱	۲۳۷۳
خیار	۲۳۵۹۵	۲۳۵۰۸	۸۷
ذرت خوشه‌ای و علوفه‌ای	۱۲۲۲۲۹	۱۲۱۲۰۲	۱۰۲۶
ذرت دانه‌ای	۹۰۹۸۴	۹۰۸۵۰	۱۳۴
زعفران ^(۴)	۵۰۷۱۰	۵۰۶۴۲	۶۸
سیب زمینی	۱۰۶۴۲۶	۱۰۵۳۵۱	۱۰۷۶
کلزا	۱۹۰۳۱۸	۱۰۸۸۶۱	۸۱۴۵۷
گندم	۶۶۸۴۶۲۲	۱۹۶۶۵۸۷	۴۷۱۸۰۳۵
گوجه فرنگی	۱۰۶۷۰۵	۱۰۶۵۴۶	۱۵۹
هندوانه	۶۰۴۹۹	۵۲۴۰۱	۸۰۹۷
هویج، ترب، شلغم	۱۰۹۰۹	۱۰۷۳۴	۱۷۶
یونجه	۵۱۰۰۵۸	۴۵۶۶۴۶	۵۳۴۱۲
سایر سبزیجات	۱۰۲۷۷۳	۹۸۰۵۹	۴۷۱۵
نیشکر	۱۰۶۴۴۶	۱۰۶۴۴۶	۰
سایر	۳۳۴۵۷۰	۱۹۷۳۳۰	۱۳۷۲۴۰

(۴) تولید زعفران به کیلوگرم است.

۶۲- پیش‌بینی سطح کاشت گندم بر حسب استان: سال زراعی ۹۸-۱۳۹۷ (هکتار)

استان	کل	آبی	دیم
کل کشور	۶۶۸۴۶۲۲	۱۹۶۶۵۸۷	۴۷۱۸۰۳۵
آذربایجان شرقی	۵۶۴۱۹۳	۷۸۴۸۶	۴۸۵۷۰۷
آذربایجان غربی	۳۶۸۹۱۶	۷۷۲۷۳	۲۹۱۶۴۴
اردبیل	۲۸۰۱۰۸	۸۷۰۰۳	۱۹۳۱۰۵
اصفهان	۹۶۳۶۹	۴۸۴۰۷	۴۷۹۶۲
البرز	۱۷۲۰۴	۱۱۲۵۹	۵۹۴۵
ایلام	۱۴۰۶۶۳	۵۱۱۵۷	۸۹۵۰۶
بوشهر	۱۶۹۵۳۱	۵۶۳۱	۱۶۳۹۰۰
تهران	۴۲۴۳۴	۴۰۷۷۱	۱۶۶۳
چهارمحال و بختیاری	۷۲۲۲۶	۲۵۹۵۳	۴۶۲۷۴
خراسان جنوبی	۲۲۹۴۸	۱۳۶۰۸	۹۳۴۰
خراسان رضوی	۵۵۰۴۷۳	۱۵۳۴۹۷	۳۹۶۹۷۶
خراسان شمالی	۱۲۳۲۰۹	۲۸۷۴۷	۹۴۴۶۲
خوزستان	۹۴۵۰۱۱	۵۸۲۴۳۰	۳۶۲۵۸۰
زنجان	۳۷۲۰۰۹	۱۷۴۷۱	۳۵۴۵۳۸
سمنان	۳۷۵۴۲	۲۵۰۵۶	۱۲۴۸۶
سیستان و بلوچستان	۳۰۱۷۹	۲۹۶۷۳	۵۰۶
فارس	۳۰۳۸۷۵	۱۹۳۸۶۵	۱۱۰۰۱۰
قزوین	۱۸۶۶۲۷	۴۶۸۳۷	۱۳۹۷۹۰
کردستان	۴۹۷۵۱۱	۲۸۶۶۶	۴۶۸۸۴۴
کرمان	۵۶۷۲۰	۵۶۴۳۰	۲۹۰
کرمانشاه	۳۲۳۳۲۴	۸۳۲۶۱	۲۵۰۰۶۴
کهگیلویه و بویراحمد	۹۴۰۳۵	۱۵۲۴۶	۷۸۷۸۹
گلستان	۳۲۸۷۳۴	۵۹۳۶۳	۲۶۹۳۷۱
لرستان	۳۲۹۴۲۰	۷۷۲۹۰	۲۵۲۱۳۰
مازندران	۵۰۸۷۲	۶۰۵	۵۰۲۶۶
مرکزی	۲۷۴۱۱۷	۵۴۱۳۲	۲۱۹۹۸۵
هرمزگان	۸۷۸۹	۷۸۳۹	۹۵۱
همدان	۳۶۶۷۲۱	۵۳۴۵۰	۳۱۳۲۷۱
سایر	۲۰۸۶۳	۱۳۱۸۱	۷۶۸۳

۶۳- پیش‌بینی سطح کاشت گندم بر حسب وسعت اراضی زراعی: سال زراعی ۹۸-۱۳۹۷ (هکتار)

وسعت اراضی زراعی	کل	آبی	دیم
جمع طبقات	۶۶۸۴۶۲۲	۱۹۶۶۵۸۷	۴۷۱۸۰۳۵
جمع کمتر از ۱ هکتار	۳۲۶۹۲	۱۷۹۱۵	۱۴۷۷۷
کمتر از ۰/۱ هکتار	۲۲۵	۱۷۷	۴۷
۰/۱ تا کمتر از ۰/۲ هکتار	۱۱۹۹	۹۹۳	۲۰۶
۰/۲ تا کمتر از ۰/۵ هکتار	۱۱۵۳۹	۵۹۶۸	۵۵۷۱
۰/۵ تا کمتر از ۱ هکتار	۱۹۷۳۰	۱۰۷۷۷	۸۹۵۲
جمع ۱ تا کمتر از ۵ هکتار	۷۷۲۳۰۲	۲۷۸۱۸۰	۴۹۴۱۲۲
۱ تا کمتر از ۲ هکتار	۹۹۲۴۳	۴۴۲۶۸	۵۴۹۷۵
۲ تا کمتر از ۳ هکتار	۱۹۶۹۷۳	۷۴۶۶۴	۱۲۲۳۰۹
۳ تا کمتر از ۴ هکتار	۲۲۷۵۶۲	۸۳۷۱۹	۱۴۳۸۴۳
۴ تا کمتر از ۵ هکتار	۲۴۸۵۲۳	۷۵۵۲۸	۱۷۲۹۹۵
جمع ۵ تا کمتر از ۲۰ هکتار ...	۲۶۷۹۳۹۱	۷۷۸۳۵۶	۱۹۰۱۰۳۵
۵ تا کمتر از ۷/۵ هکتار	۷۶۲۰۷۸	۲۴۴۴۷۴	۵۱۷۶۰۴
۷/۵ تا کمتر از ۱۰ هکتار	۳۷۴۳۵۸	۱۲۴۸۱۶	۲۴۹۵۴۲
۱۰ تا کمتر از ۱۵ هکتار	۹۳۲۵۹۵	۲۵۶۸۲۱	۶۷۵۷۷۴
۱۵ تا کمتر از ۲۰ هکتار	۶۱۰۳۶۰	۱۵۲۲۴۵	۴۵۸۱۱۵
جمع ۲۰ تا کمتر از ۵۰ هکتار ..	۱۷۲۶۸۱۷	۴۳۲۴۲۴	۱۲۹۴۳۹۲
۲۰ تا کمتر از ۲۵ هکتار	۶۱۲۴۷۹	۱۵۵۷۹۴	۴۵۶۶۸۵
۲۵ تا کمتر از ۳۵ هکتار	۶۰۶۸۷۷	۱۵۵۳۹۷	۴۵۱۴۸۱
۳۵ تا کمتر از ۵۰ هکتار	۵۰۷۴۶۱	۱۲۱۲۳۴	۳۸۶۲۲۷
جمع ۵۰ هکتار و بیش‌تر	۱۴۷۳۴۲۱	۴۵۹۷۱۱	۱۰۱۳۷۱۰
۵۰ تا کمتر از ۱۰۰ هکتار	۷۰۸۶۶۴	۱۸۲۷۴۰	۵۲۵۹۲۴
۱۰۰ تا کمتر از ۲۰۰ هکتار	۳۷۴۹۶۶	۹۰۹۴۰	۲۸۴۰۲۵
۲۰۰ تا کمتر از ۵۰۰ هکتار	۲۰۸۰۲۲	۷۵۵۵۶	۱۳۲۴۶۵
۵۰۰ تا کمتر از ۱۰۰۰ هکتار	۷۹۸۶۱	۳۰۴۲۹	۴۹۴۳۲
۱۰۰۰ تا کمتر از ۲۰۰۰ هکتار	۱۴۹۲۲	۲۴۷۶	۱۲۴۴۶
۲۰۰۰ هکتار و بیش‌تر	۸۶۹۸۷	۷۷۵۷۰	۹۴۱۷

۶۴- پیش‌بینی سطح کاشت گندم بر حسب وسعت اراضی زیرکشت: سال زراعی ۹۸-۱۳۹۷ (هکتار)

وسعت اراضی زیرکشت	کل	آبی	دیم
جمع طبقات	۶۶۸۴۶۲۲	۱۹۶۶۵۱۷	۴۷۱۸۰۳۵
جمع کمتر از ۱ هکتار	۴۲۷۹۲	۲۶۶۳۵	۱۶۱۵۶
کمتر از ۰/۱ هکتار	۲۶۰	۲۲۰	۳۹
۰/۱ تا کمتر از ۰/۲ هکتار	۱۵۴۷	۱۳۲۹	۲۱۹
۰/۲ تا کمتر از ۰/۵ هکتار	۱۱۲۰۲	۷۹۶۴	۳۲۳۸
۰/۵ تا کمتر از ۱ هکتار	۲۹۷۸۳	۱۷۱۲۲	۱۲۶۶۰
جمع ۱ تا کمتر از ۵ هکتار	۱۰۱۲۷۸۵	۳۳۳۷۵۰	۶۷۹۰۳۶
۱ تا کمتر از ۲ هکتار	۱۴۱۳۴۴	۶۴۴۸۷	۷۶۸۵۶
۲ تا کمتر از ۳ هکتار	۲۶۲۰۸۵	۸۳۱۴۶	۱۷۸۹۳۹
۳ تا کمتر از ۴ هکتار	۲۸۹۹۲۱	۹۳۶۳۰	۱۹۶۲۹۱
۴ تا کمتر از ۵ هکتار	۳۱۹۴۳۶	۹۲۴۸۷	۲۲۶۹۴۹
جمع ۵ تا کمتر از ۲۰ هکتار ...	۲۹۱۲۷۰۳	۷۷۵۱۱۸	۲۱۳۷۵۸۵
۵ تا کمتر از ۷/۵ هکتار	۸۶۴۵۷۱	۲۳۳۰۵۹	۶۳۱۵۱۲
۷/۵ تا کمتر از ۱۰ هکتار	۴۶۶۰۹۲	۱۳۵۷۹۴	۳۳۰۲۹۸
۱۰ تا کمتر از ۱۵ هکتار	۹۷۱۸۶۸	۲۵۰۰۲۴	۷۲۱۸۴۵
۱۵ تا کمتر از ۲۰ هکتار	۶۱۰۱۷۱	۱۵۶۲۴۲	۴۵۳۹۲۹
جمع ۲۰ تا کمتر از ۵۰ هکتار ..	۱۴۸۸۷۳۶	۴۰۳۱۸۱	۱۰۸۵۵۵۵
۲۰ تا کمتر از ۲۵ هکتار	۴۹۹۴۶۲	۱۴۱۸۶۸	۳۵۷۵۹۴
۲۵ تا کمتر از ۳۵ هکتار	۵۵۴۱۳۴	۱۳۳۰۵۰	۴۲۱۰۸۴
۳۵ تا کمتر از ۵۰ هکتار	۴۳۵۱۴۰	۱۲۸۲۶۳	۳۰۶۸۷۷
جمع ۵۰ هکتار و بیش‌تر	۱۲۲۷۶۰۷	۴۲۷۹۰۳	۷۹۹۷۰۴
۵۰ تا کمتر از ۱۰۰ هکتار	۶۳۴۶۳۷	۱۷۹۹۵۰	۴۵۴۶۸۷
۱۰۰ تا کمتر از ۲۰۰ هکتار	۲۷۵۹۳۵	۷۷۶۴۹	۱۹۸۲۸۵
۲۰۰ تا کمتر از ۵۰۰ هکتار	۱۹۶۴۷۸	۷۲۶۲۷	۱۲۳۸۵۱
۵۰۰ تا کمتر از ۱۰۰۰ هکتار	۱۷۶۷۵	۴۹۱۲	۱۲۷۶۳
۱۰۰۰ تا کمتر از ۲۰۰۰ هکتار	۱۸۰۳۵	۱۷۳۳۵	۷۰۰
۲۰۰۰ هکتار و بیش‌تر	۸۴۸۴۸	۷۵۴۳۱	۹۴۱۷

۶۵- پیش‌بینی سطح کاشت برنج (شلتوک) بر حسب استان: سال زراعی ۱۳۹۷-۹۸ (هکتار)

آبی	کل	استان
۴۲۷۳۷۳	۴۲۷۳۷۳	کل کشور
۳۱۴۱	۳۱۴۱	آذربایجان شرقی
۸۴۴۲۴	۸۴۴۲۴	خوزستان
۵۳۹۲	۵۳۹۲	زنجان
۱۵۷۰۹	۱۵۷۰۹	فارس
۶۴۲۴	۶۴۲۴	کهگیلویه و بویراحمد
۹۲۵۳	۹۲۵۳	گلستان
۱۳۲۷۷۴	۱۳۲۷۷۴	گیلان
۳۱۶۹	۳۱۶۹	لرستان
۱۵۴۷۵۰	۱۵۴۷۵۰	مازندران
۱۲۳۳۵	۱۲۳۳۵	سایر

۶۶- پیش‌بینی سطح کاشت برنج (شلتوک) بر حسب وسعت اراضی زراعی: سال زراعی ۱۳۹۷-۹۸ (هکتار)

آبی	کل	وسعت اراضی زراعی
۴۲۷۳۷۳	۴۲۷۳۷۳	جمع طبقات
۱۱۵۱۶۱	۱۱۵۱۶۱	جمع کمتر از ۱ هکتار
۱۸۵۰۷۶	۱۸۵۰۷۶	جمع ۱ تا کمتر از ۵ هکتار
۷۱۵۹۰	۷۱۵۹۰	جمع ۵ تا کمتر از ۲۰ هکتار
۳۱۴۰۷	۳۱۴۰۷	جمع ۲۰ تا کمتر از ۵۰ هکتار
۲۴۱۳۹	۲۴۱۳۹	جمع ۵۰ هکتار و بیشتر

۶۷- پیش‌بینی سطح کاشت جو بر حسب استان: سال زراعی ۹۸-۱۳۹۷ (هکتار)

استان	کل	آبی	دیج
کل کشور	۱۸۷۰۳۹۵	۵۸۷۴۴۷	۱۲۸۲۹۴۸
آذربایجان شرقی	۱۲۲۲۴۹	۳۵۴۳۶	۸۶۸۱۳
آذربایجان غربی	۴۹۶۲۷	۱۱۸۵۰	۳۷۷۷۷
اردبیل	۱۵۲۳۵۱	۴۴۵۰۲	۱۰۷۸۴۹
اصفهان	۵۰۱۰۹	۳۵۳۳۲	۱۴۷۷۸
البرز	۱۰۸۳۲	۱۰۴۵۵	۳۷۸
ایلام	۶۵۵۰۹	۱۴۶۰	۶۴۰۴۹
تهران	۲۳۲۱۳	۲۲۰۱۱	۱۲۰۲
چهارمحال و بختیاری	۴۱۲۲۰	۱۳۱۵۲	۲۸۰۶۹
خراسان جنوبی	۱۵۰۸۵	۱۲۹۹۳	۲۰۹۱
خراسان رضوی	۱۸۱۹۵۴	۸۶۲۵۲	۹۵۷۰۲
خراسان شمالی	۵۵۶۲۵	۲۱۹۶۰	۳۳۶۶۵
خوزستان	۱۲۰۷۷۰	۲۸۱۵۴	۹۲۶۱۶
زنجان	۵۵۹۱۷	۶۶۴۹	۴۹۲۶۸
سمنان	۲۱۸۵۹	۱۷۳۸۳	۴۴۷۶
سیستان و بلوچستان	۱۴۵۵۲	۱۴۲۸۱	۲۷۱
فارس	۱۳۹۸۲۰	۵۵۷۱۵	۸۴۱۰۵
قزوین	۴۵۰۶۱	۲۶۰۳۹	۱۹۰۲۲
قم	۱۰۷۳۰	۱۰۷۱۰	۲۰
کردستان	۱۷۸۹۴	۴۲۴۷	۱۳۶۴۷
کرمان	۱۸۷۵۰	۱۷۷۳۱	۱۰۱۹
کرمانشاه	۹۵۲۵۷	۹۱۹۶	۸۶۰۶۱
کهگیلویه و بویراحمد	۴۲۵۴۳	۲۶۳۱	۳۹۹۱۲
گلستان	۸۹۰۶۳	۳۸۰۶	۸۵۲۵۶
لرستان	۱۵۳۱۹۵	۱۶۴۸۷	۱۳۶۷۰۷
مازندران	۱۵۶۷۶	۵۰۴	۱۵۱۷۲
مرکزی	۴۲۷۲۰	۳۴۸۵۵	۷۸۶۵
همدان	۱۸۸۸۸۴	۳۹۸۳۱	۱۴۹۰۵۳
سایر	۲۹۹۲۹	۳۸۲۴	۲۶۱۰۵

۶۸- پیش‌بینی سطح کاشت جو بر حسب وسعت اراضی زراعی: سال زراعی ۹۸-۱۳۹۷ (هکتار)

وسعت اراضی زراعی	کل	آبی	دیم
جمع طبقات	۱۸۷۰۳۹۵	۵۸۷۴۴۷	۱۲۸۲۹۴۸
جمع کمتر از ۱ هکتار	۱۸۶۵۸	۱۱۰۴۸	۷۶۱۰
جمع ۱ تا کمتر از ۵ هکتار	۳۱۳۲۶۲	۱۰۱۶۰۹	۲۱۱۶۵۳
جمع ۵ تا کمتر از ۲۰ هکتار	۷۹۲۶۲۴	۲۲۷۹۲۳	۵۶۴۷۰۱
جمع ۲۰ تا کمتر از ۵۰ هکتار	۴۰۰۲۸۹	۱۱۴۰۱۸	۲۸۶۲۷۱
جمع ۵۰ هکتار و بیشتر تر	۳۴۵۵۶۲	۱۳۲۸۴۹	۲۱۲۷۱۳

مرکز آمار ایران