

ریاست جمهوری
سازمان برنامه و بودجه کشور
مرکز آمار ایران

اطلاعات پروانه‌های ساختمانی
صادر شده توسط شهرداری‌های کشور ۱۴۰۰

مرکز آمار ایران



مرکز آمار رایج ایران

علم
 الحصر
 ابراهیم
 مرکز آمار ایران

نشانه‌های نشریات مرکز آمار ایران	
آمار گردآوری نشده است.	-
آمار در دسترس نیست.	000
ذاتاً یا عملاً وجود ندارد.	x
جمع و محاسبه غیر ممکن یا بی‌معنی است.	xx
رقم کمتر از نصف واحد است.	
رقم (نسبت) ناچیز و قابل صرف نظر کردن است.	//
رقم غیر قطعی است.	*
رقم جنبه تخمینی دارد.	**
به دلیل حفظ محرمانگی، رقم قابل انتشار نیست.	⊙

اختلاف در سرجمع‌ها به علت سرراست کردن ارقام است. محاسبه نسبت‌ها و شاخص‌ها قبل از سرراست کردن ارقام صورت گرفته است.



مرکز آمار رای ایران

مقدمه

نشریه‌ی حاضر، نتایج طرح گردآوری اطلاعات پروانه‌های ساختمانی صادرشده توسط شهرداری‌های کشور در ۱۴۰۰ را ارائه می‌دهد. براساس نتایج این طرح، تعداد پروانه‌های ساختمانی صادرشده در کشور برحسب نوع پروانه، نوع کاربری، مساحت زمین، مساحت زیربنا، نوع اسکلت و مصالح عمده‌ی به‌کار رفته در بنا، تعداد واحد مسکونی، تعداد طبقات و ... در قالب ۱۵ جدول استانی و ۹۳ جدول شهری ارائه شده است.

با توجه به هماهنگی‌های به‌عمل‌آمده با شهرداری تهران، اطلاعات مورد نظر همانند سایر نقاط شهری کشور در قالب جداول استانی و شهری ارائه می‌شود، برای حفظ سری‌های زمانی موجود و از سوی دیگر اهمیت اطلاعات شهر تهران، علاوه بر ارائه این اطلاعات در قالب استان تهران، به‌صورت سطری جداگانه نیز در ذیل استان تهران و همچنین به‌صورت جدول I به‌تفکیک مناطق شهرداری ارائه شده است. علاوه بر این، خلاصه مهم‌ترین یافته‌های مربوط به شهر تهران جدا از نقاط شهری کل کشور (شامل شهر تهران)، در قسمت گزیده یافته‌های آماری آورده شده است.

یادآور می‌شود که آمار و اطلاعات مربوط به مشخصات فیزیکی ساختمان‌ها و تعداد واحد مسکونی آن‌ها، در مرحله قبل از احداث ساختمان و بر پایه اطلاعات مندرج در پروانه‌های ساختمانی صادرشده از سوی شهرداری‌های کشور، جمع‌آوری و در این نشریه ارائه شده است. این نشریه در دفتر آمارهای صنعت، معدن و زیربنایی مرکز آمار ایران توسط کارشناسان گروه آمارهای مسکن و ساختمان با همکاری شهرداری‌های تمام شهرهای کشور و سازمان برنامه و بودجه‌ی استان‌های سراسر کشور تهیه شده است.

گروه آمارهای

مسکن و ساختمان

فهرست مندرجات

صفحه	عنوان
۱۳	تعاریف و مفاهیم طرح.....
۱۵	گزیده یافته‌های آماری.....
۱۵	الف- شهر تهران
۱۸	ب- نقاط شهری کل کشور
۲۷	نمودارها و نقشه‌ها.....
۲۹	نمودار ۱- درصد پروانه‌های صادرشده برای احداث ساختمان برحسب تعداد طبقات- شهر تهران: ۱۴۰۰
۲۹	نمودار ۲- درصد پروانه‌های صادرشده برای احداث ساختمان مسکونی برحسب تعداد طبقات- کل کشور: ۱۴۰۰
۳۰	نمودار ۳- درصد پروانه‌های صادرشده برای احداث ساختمان برحسب مورد استفاده- شهر تهران: ۱۴۰۰
۳۰	نمودار ۴- درصد پروانه‌های صادرشده برای احداث ساختمان برحسب مورد استفاده- کل کشور: ۱۴۰۰
۳۱	نمودار ۵- درصد پروانه‌های صادرشده برای احداث ساختمان مسکونی برحسب نوع اسکلت و مصالح عمدهی
۳۱	به کار رفته در ساختمان- کل کشور: ۱۴۰۰
۳۱	نمودار ۶- درصد پروانه‌های صادرشده برای احداث ساختمان مسکونی برحسب تعداد واحد مسکونی- کل کشور: ۱۴۰۰
۳۲	نمودار ۷- مقایسه‌ی سهم مساحت زیربنای پروانه‌های احداث ساختمان در شهر تهران با سایر شهرهای کشور: ۱۴۰۰
۳۲	نمودار ۸- مقایسه‌ی سهم تعداد واحد مسکونی در پروانه‌های احداث ساختمان در شهر تهران با سایر شهرهای کشور: ۱۴۰۰
۳۳	نمودار ۹- روند تغییرات تعداد پروانه‌های صادرشده برای احداث ساختمان از ۱۳۹۶ تا ۱۴۰۰
۳۳	نمودار ۱۰- روند تغییرات تعداد واحدمسکونی در پروانه‌های صادرشده برای احداث ساختمان از ۱۳۹۶ تا ۱۴۰۰
۳۴	نمودار ۱۱- روند تغییرات مساحت زیربنا در پروانه‌های صادرشده برای احداث ساختمان از ۱۳۹۶ تا ۱۴۰۰
۳۵	نقشه‌ی ۱- مناطق ۲۲ گانه شهرداری تهران برحسب تعداد واحد مسکونی پیش‌بینی شده در پروانه‌های احداث ساختمان مسکونی: ۱۴۰۰
۳۶	نقشه‌ی ۲- مناطق ۲۲ گانه شهرداری برحسب نسبت پروانه‌های احداث ساختمان مسکونی ۵ طبقه و بیش‌تر به کمتر از ۵ طبقه: ۱۴۰۰
۳۷	نقشه‌ی ۳- استان‌های کشور برحسب متوسط مساحت زیربنای واحد مسکونی در پروانه‌های احداث ساختمان مسکونی: ۱۴۰۰
۳۸	نقشه‌ی ۴- استان‌های کشور برحسب میزان تراکم (مساحت زیربنا تقسیم بر مساحت زمین) در پروانه‌های احداث ساختمان مسکونی: ۱۴۰۰
۳۹	نقشه‌ی ۵- استان‌های کشور برحسب سهم واحدهای مسکونی هر استان از کل واحدهای مسکونی پیش‌بینی شده در پروانه‌های احداث ساختمان مسکونی: ۱۴۰۰

.....	جدول‌های آماری	۴۱
.....	۱- تعداد پروانه‌های ساختمانی برحسب نوع پروانه، بخش متقاضی و استان: ۱۴۰۰	۴۳
.....	۲- مساحت زیربنای تعیین شده در پروانه‌های ساختمانی برحسب نوع پروانه، بخش متقاضی و استان: ۱۴۰۰ (مترمربع)	۴۴
.....	۳- تعداد واحد مسکونی تعیین شده در پروانه‌های ساختمانی برحسب نوع پروانه، بخش متقاضی و استان: ۱۴۰۰	۴۵
.....	۴- تعداد پروانه و مساحت زمین در پروانه‌های احداث ساختمان برحسب وضع زمین و استان: ۱۴۰۰	۴۶
.....	۵- تعداد پروانه‌های احداث ساختمان برحسب تعداد طبقات ساختمان و استان: ۱۴۰۰	۴۷
.....	۶- تعداد پروانه‌های احداث ساختمان برحسب نوع اسکلت و مصالح عمده‌ی به‌کار رفته در ساختمان و استان: ۱۴۰۰	۴۸
.....	۷- تعداد پروانه‌های احداث ساختمان برحسب مورد استفاده‌ی ساختمان و استان: ۱۴۰۰	۴۹
.....	۸- مساحت زمین در پروانه‌های احداث ساختمان برحسب مورد استفاده‌ی ساختمان و استان: ۱۴۰۰	۵۰
.....	۹- مساحت زیربنا در پروانه‌های احداث ساختمان برحسب مورد استفاده‌ی ساختمان و استان: ۱۴۰۰	۵۱
.....	۱۰- تعداد واحد مسکونی تعیین شده در پروانه‌های احداث ساختمان برحسب مورد استفاده‌ی ساختمان و استان: ۱۴۰۰	۵۲
.....	۱۱- تعداد پروانه‌های احداث ساختمان مسکونی برحسب مساحت زمین و استان: ۱۴۰۰	۵۳
.....	۱۲- تعداد پروانه‌های احداث ساختمان مسکونی برحسب مساحت زیربنا و استان: ۱۴۰۰	۵۴
.....	۱۳- تعداد پروانه‌های احداث ساختمان مسکونی برحسب تعداد طبقات ساختمان و استان: ۱۴۰۰	۵۵
.....	۱۴- تعداد پروانه‌های احداث ساختمان مسکونی برحسب نوع اسکلت و مصالح عمده‌ی به‌کار رفته در ساختمان و استان: ۱۴۰۰	۵۶
.....	۱۵- تعداد پروانه‌های احداث ساختمان مسکونی برحسب تعداد واحد مسکونی و استان: ۱۴۰۰	۵۷
.....	۱۶- پروانه‌های احداث ساختمان برحسب تعداد طبقات، مساحت زمین، زیربنا و تعداد واحد مسکونی پیش‌بینی شده در آن‌ها در نقاط شهری استان آذربایجان شرقی: ۱۴۰۰	۵۸
.....	۱۷- پروانه‌های احداث ساختمان برحسب تعداد طبقات، مساحت زمین، زیربنا و تعداد واحد مسکونی پیش‌بینی شده در آن‌ها در نقاط شهری استان آذربایجان غربی: ۱۴۰۰	۶۱
.....	۱۸- پروانه‌های احداث ساختمان برحسب تعداد طبقات، مساحت زمین، زیربنا و تعداد واحد مسکونی پیش‌بینی شده در آن‌ها در نقاط شهری استان اردبیل: ۱۴۰۰	۶۳
.....	۱۹- پروانه‌های احداث ساختمان برحسب تعداد طبقات، مساحت زمین، زیربنا و تعداد واحد مسکونی پیش‌بینی شده در آن‌ها در نقاط شهری استان اصفهان: ۱۴۰۰	۶۵
.....	۲۰- پروانه‌های احداث ساختمان برحسب تعداد طبقات، مساحت زمین، زیربنا و تعداد واحد مسکونی پیش‌بینی شده در آن‌ها در نقاط شهری استان البرز: ۱۴۰۰	۷۰
.....	۲۱- پروانه‌های احداث ساختمان برحسب تعداد طبقات، مساحت زمین، زیربنا و تعداد واحد مسکونی پیش‌بینی شده در آن‌ها در نقاط شهری استان ایلام: ۱۴۰۰	۷۱
.....	۲۲- پروانه‌های احداث ساختمان برحسب تعداد طبقات، مساحت زمین، زیربنا و تعداد واحد مسکونی پیش‌بینی شده در آن‌ها در نقاط شهری استان بوشهر: ۱۴۰۰	۷۲

- ۲۳- پروانه‌های احداث ساختمان برحسب تعداد طبقات، مساحت زمین، زیربنا و تعداد واحد مسکونی پیش‌بینی شده در آن‌ها در نقاط شهری استان تهران: ۱۴۰۰ ۷۴
- ۲۴- پروانه‌های احداث ساختمان برحسب تعداد طبقات، مساحت زمین، زیربنا و تعداد واحد مسکونی پیش‌بینی شده در آن‌ها در نقاط شهری استان چهارمحال و بختیاری: ۱۴۰۰ ۷۶
- ۲۵- پروانه‌های احداث ساختمان برحسب تعداد طبقات، مساحت زمین، زیربنا و تعداد واحد مسکونی پیش‌بینی شده در آن‌ها در نقاط شهری استان خراسان جنوبی: ۱۴۰۰ ۷۸
- ۲۶- پروانه‌های احداث ساختمان برحسب تعداد طبقات، مساحت زمین، زیربنا و تعداد واحد مسکونی پیش‌بینی شده در آن‌ها در نقاط شهری استان خراسان رضوی: ۱۴۰۰ ۸۰
- ۲۷- پروانه‌های احداث ساختمان برحسب تعداد طبقات، مساحت زمین، زیربنا و تعداد واحد مسکونی پیش‌بینی شده در آن‌ها در نقاط شهری استان خراسان شمالی: ۱۴۰۰ ۸۴
- ۲۸- پروانه‌های احداث ساختمان برحسب تعداد طبقات، مساحت زمین، زیربنا و تعداد واحد مسکونی پیش‌بینی شده در آن‌ها در نقاط شهری استان خوزستان: ۱۴۰۰ ۸۵
- ۲۹- پروانه‌های احداث ساختمان برحسب تعداد طبقات، مساحت زمین، زیربنا و تعداد واحد مسکونی پیش‌بینی شده در آن‌ها در نقاط شهری استان زنجان: ۱۴۰۰ ۸۹
- ۳۰- پروانه‌های احداث ساختمان برحسب تعداد طبقات، مساحت زمین، زیربنا و تعداد واحد مسکونی پیش‌بینی شده در آن‌ها در نقاط شهری استان سمنان: ۱۴۰۰ ۹۰
- ۳۱- پروانه‌های احداث ساختمان برحسب تعداد طبقات، مساحت زمین، زیربنا و تعداد واحد مسکونی پیش‌بینی شده در آن‌ها در نقاط شهری استان سیستان و بلوچستان: ۱۴۰۰ ۹۱
- ۳۲- پروانه‌های احداث ساختمان برحسب تعداد طبقات، مساحت زمین، زیربنا و تعداد واحد مسکونی پیش‌بینی شده در آن‌ها در نقاط شهری استان فارس: ۱۴۰۰ ۹۴
- ۳۳- پروانه‌های احداث ساختمان برحسب تعداد طبقات، مساحت زمین، زیربنا و تعداد واحد مسکونی پیش‌بینی شده در آن‌ها در نقاط شهری استان قزوین: ۱۴۰۰ ۹۹
- ۳۴- پروانه‌های احداث ساختمان برحسب تعداد طبقات، مساحت زمین، زیربنا و تعداد واحد مسکونی پیش‌بینی شده در آن‌ها در نقاط شهری استان قم: ۱۴۰۰ ۱۰۱
- ۳۵- پروانه‌های احداث ساختمان برحسب تعداد طبقات، مساحت زمین و زیربنا و تعداد واحد مسکونی پیش‌بینی شده در آن‌ها در نقاط شهری استان کردستان: ۱۴۰۰ ۱۰۲
- ۳۶- پروانه‌های احداث ساختمان برحسب تعداد طبقات، مساحت زمین، زیربنا و تعداد واحد مسکونی پیش‌بینی شده در آن‌ها در نقاط شهری استان کرمان: ۱۴۰۰ ۱۰۴
- ۳۷- پروانه‌های احداث ساختمان برحسب تعداد طبقات، مساحت زمین، زیربنا و تعداد واحد مسکونی پیش‌بینی شده در آن‌ها در نقاط شهری استان کرمانشاه: ۱۴۰۰ ۱۰۸
- ۳۸- پروانه‌های احداث ساختمان برحسب تعداد طبقات، مساحت زمین، زیربنا و تعداد واحد مسکونی پیش‌بینی شده در آن‌ها در نقاط شهری استان کهگیلویه و بویراحمد: ۱۴۰۰ ۱۱۰

- ۳۹- پروانه‌های احداث ساختمان برحسب تعداد طبقات، مساحت زمین، زیربنا و تعداد واحد مسکونی پیش‌بینی شده در آن‌ها در نقاط شهری استان گلستان: ۱۴۰۰ ۱۱۱
- ۴۰- پروانه‌های احداث ساختمان برحسب تعداد طبقات، مساحت زمین، زیربنا و تعداد واحد مسکونی پیش‌بینی شده در آن‌ها در نقاط شهری استان گیلان: ۱۴۰۰ ۱۱۳
- ۴۱- پروانه‌های احداث ساختمان برحسب تعداد طبقات، مساحت زمین، زیربنا و تعداد واحد مسکونی پیش‌بینی شده در آن‌ها در نقاط شهری استان لرستان: ۱۴۰۰ ۱۱۶
- ۴۲- پروانه‌های احداث ساختمان برحسب تعداد طبقات، مساحت زمین، زیربنا و تعداد واحد مسکونی پیش‌بینی شده در آن‌ها در نقاط شهری استان مازندران: ۱۴۰۰ ۱۱۸
- ۴۳- پروانه‌های احداث ساختمان برحسب تعداد طبقات، مساحت زمین، زیربنا و تعداد واحد مسکونی پیش‌بینی شده در آن‌ها در نقاط شهری استان مرکزی: ۱۴۰۰ ۱۲۱
- ۴۴- پروانه‌های احداث ساختمان برحسب تعداد طبقات، مساحت زمین، زیربنا و تعداد واحد مسکونی پیش‌بینی شده در آن‌ها در نقاط شهری استان هرمزگان: ۱۴۰۰ ۱۲۳
- ۴۵- پروانه‌های احداث ساختمان برحسب تعداد طبقات، مساحت زمین، زیربنا و تعداد واحد مسکونی پیش‌بینی شده در آن‌ها در نقاط شهری استان همدان: ۱۴۰۰ ۱۲۵
- ۴۶- پروانه‌های احداث ساختمان برحسب تعداد طبقات، مساحت زمین، زیربنا و تعداد واحد مسکونی پیش‌بینی شده در آن‌ها در نقاط شهری استان یزد: ۱۴۰۰ ۱۲۷
- ۴۷- پروانه‌های احداث ساختمان برحسب مورد استفاده‌ی ساختمان در نقاط شهری استان آذربایجان شرقی: ۱۴۰۰ ۱۲۸
- ۴۸- پروانه‌های احداث ساختمان برحسب مورد استفاده‌ی ساختمان در نقاط شهری استان آذربایجان غربی: ۱۴۰۰ ۱۳۱
- ۴۹- پروانه‌های احداث ساختمان برحسب مورد استفاده‌ی ساختمان در نقاط شهری استان اردبیل: ۱۴۰۰ ۱۳۳
- ۵۰- پروانه‌های احداث ساختمان برحسب مورد استفاده‌ی ساختمان در نقاط شهری استان اصفهان: ۱۴۰۰ ۱۳۵
- ۵۱- پروانه‌های احداث ساختمان برحسب مورد استفاده‌ی ساختمان در نقاط شهری استان البرز: ۱۴۰۰ ۱۴۰
- ۵۲- پروانه‌های احداث ساختمان برحسب مورد استفاده‌ی ساختمان در نقاط شهری استان ایلام: ۱۴۰۰ ۱۴۱
- ۵۳- پروانه‌های احداث ساختمان برحسب مورد استفاده‌ی ساختمان در نقاط شهری استان بوشهر: ۱۴۰۰ ۱۴۲
- ۵۴- پروانه‌های احداث ساختمان برحسب مورد استفاده‌ی ساختمان در نقاط شهری استان تهران: ۱۴۰۰ ۱۴۴
- ۵۵- پروانه‌های احداث ساختمان برحسب مورد استفاده‌ی ساختمان در نقاط شهری استان چهارمحال و بختیاری: ۱۴۰۰ ۱۴۶
- ۵۶- پروانه‌های احداث ساختمان برحسب مورد استفاده‌ی ساختمان در نقاط شهری استان خراسان جنوبی: ۱۴۰۰ ۱۴۸
- ۵۷- پروانه‌های احداث ساختمان برحسب مورد استفاده‌ی ساختمان در نقاط شهری استان خراسان رضوی: ۱۴۰۰ ۱۵۰
- ۵۸- پروانه‌های احداث ساختمان برحسب مورد استفاده‌ی ساختمان در نقاط شهری استان خراسان شمالی: ۱۴۰۰ ۱۵۴
- ۵۹- پروانه‌های احداث ساختمان برحسب مورد استفاده‌ی ساختمان در نقاط شهری استان خوزستان: ۱۴۰۰ ۱۵۵
- ۶۰- پروانه‌های احداث ساختمان برحسب مورد استفاده‌ی ساختمان در نقاط شهری استان زنجان: ۱۴۰۰ ۱۵۹
- ۶۱- پروانه‌های احداث ساختمان برحسب مورد استفاده‌ی ساختمان در نقاط شهری استان سمنان: ۱۴۰۰ ۱۶۰

- ۶۲- پروانه‌های احداث ساختمان برحسب مورد استفاده‌ی ساختمان در نقاط شهری استان سیستان و بلوچستان: ۱۴۰۰..... ۱۶۱
- ۶۳- پروانه‌های احداث ساختمان برحسب مورد استفاده‌ی ساختمان در نقاط شهری استان فارس: ۱۴۰۰..... ۱۶۴
- ۶۴- پروانه‌های احداث ساختمان برحسب مورد استفاده‌ی ساختمان در نقاط شهری استان قزوین: ۱۴۰۰..... ۱۶۹
- ۶۵- پروانه‌های احداث ساختمان برحسب مورد استفاده‌ی ساختمان در نقاط شهری استان قم: ۱۴۰۰..... ۱۷۰
- ۶۶- پروانه‌های احداث ساختمان برحسب مورد استفاده‌ی ساختمان در نقاط شهری استان کردستان: ۱۴۰۰..... ۱۷۱
- ۶۷- پروانه‌های احداث ساختمان برحسب مورد استفاده‌ی ساختمان در نقاط شهری استان کرمان: ۱۴۰۰..... ۱۷۳
- ۶۸- پروانه‌های احداث ساختمان برحسب مورد استفاده‌ی ساختمان در نقاط شهری استان کرمانشاه: ۱۴۰۰..... ۱۷۷
- ۶۹- پروانه‌های احداث ساختمان برحسب مورد استفاده‌ی ساختمان در نقاط شهری استان کهگیلویه و بویراحمد: ۱۴۰۰..... ۱۷۹
- ۷۰- پروانه‌های احداث ساختمان برحسب مورد استفاده‌ی ساختمان در نقاط شهری استان گلستان: ۱۴۰۰..... ۱۸۰
- ۷۱- پروانه‌های احداث ساختمان برحسب مورد استفاده‌ی ساختمان در نقاط شهری استان گیلان: ۱۴۰۰..... ۱۸۲
- ۷۲- پروانه‌های احداث ساختمان برحسب مورد استفاده‌ی ساختمان در نقاط شهری استان لرستان: ۱۴۰۰..... ۱۸۴
- ۷۳- پروانه‌های احداث ساختمان برحسب مورد استفاده‌ی ساختمان در نقاط شهری استان مازندران: ۱۴۰۰..... ۱۸۶
- ۷۴- پروانه‌های احداث ساختمان برحسب مورد استفاده‌ی ساختمان در نقاط شهری استان مرکزی: ۱۴۰۰..... ۱۸۹
- ۷۵- پروانه‌های احداث ساختمان برحسب مورد استفاده‌ی ساختمان در نقاط شهری استان هرمزگان: ۱۴۰۰..... ۱۹۱
- ۷۶- پروانه‌های احداث ساختمان برحسب مورد استفاده‌ی ساختمان در نقاط شهری استان همدان: ۱۴۰۰..... ۱۹۳
- ۷۷- پروانه‌های احداث ساختمان برحسب مورد استفاده‌ی ساختمان در نقاط شهری استان یزد: ۱۴۰۰..... ۱۹۴
- ۷۸- پروانه‌های احداث ساختمان برحسب نوع اسکلت و مصالح عمده‌ی به‌کار رفته در ساختمان در نقاط شهری استان آذربایجان شرقی: ۱۴۰۰..... ۱۹۵
- ۷۹- پروانه‌های احداث ساختمان برحسب نوع اسکلت و مصالح عمده‌ی به‌کار رفته در ساختمان در نقاط شهری استان آذربایجان غربی: ۱۴۰۰..... ۱۹۸
- ۸۰- پروانه‌های احداث ساختمان برحسب نوع اسکلت و مصالح عمده‌ی به‌کار رفته در نقاط شهری استان اردبیل: ۱۴۰۰..... ۲۰۰
- ۸۱- پروانه‌های احداث ساختمان برحسب نوع اسکلت و مصالح عمده‌ی به‌کار رفته در نقاط شهری استان اصفهان: ۱۴۰۰..... ۲۰۲
- ۸۲- پروانه‌های احداث ساختمان برحسب نوع اسکلت و مصالح عمده‌ی به‌کار رفته در نقاط شهری استان البرز: ۱۴۰۰..... ۲۰۷
- ۸۳- پروانه‌های احداث ساختمان برحسب نوع اسکلت و مصالح عمده‌ی به‌کار رفته در نقاط شهری استان ایلام: ۱۴۰۰..... ۲۰۸
- ۸۴- پروانه‌های احداث ساختمان برحسب نوع اسکلت و مصالح عمده‌ی به‌کار رفته در نقاط شهری استان بوشهر: ۱۴۰۰..... ۲۰۹
- ۸۵- پروانه‌های احداث ساختمان برحسب نوع اسکلت و مصالح عمده‌ی به‌کار رفته در نقاط شهری استان تهران: ۱۴۰۰..... ۲۱۱
- ۸۶- پروانه‌های احداث ساختمان برحسب نوع اسکلت و مصالح عمده‌ی به‌کار رفته در نقاط شهری استان چهارمحال و بختیاری: ۱۴۰۰..... ۲۱۳
- ۸۷- پروانه‌های احداث ساختمان برحسب نوع اسکلت و مصالح عمده‌ی به‌کار رفته در نقاط شهری استان خراسان جنوبی: ۱۴۰۰..... ۲۱۵
- ۸۸- پروانه‌های احداث ساختمان برحسب نوع اسکلت و مصالح عمده‌ی به‌کار رفته در نقاط شهری استان خراسان رضوی: ۱۴۰۰..... ۲۱۷

- ۸۹- پروانه‌های احداث ساختمان برحسب نوع اسکلت و مصالح عمده‌ی به‌کار رفته در ساختمان در نقاط شهری استان خراسان شمالی: ۱۴۰۰ ۲۲۱
- ۹۰- پروانه‌های احداث ساختمان برحسب نوع اسکلت و مصالح عمده‌ی به‌کار رفته در ساختمان در نقاط شهری استان خوزستان: ۱۴۰۰ ۲۲۲
- ۹۱- پروانه‌های احداث ساختمان برحسب نوع اسکلت و مصالح عمده‌ی به‌کار رفته در نقاط شهری استان زنجان: ۱۴۰۰ ۲۲۶
- ۹۲- پروانه‌های احداث ساختمان برحسب نوع اسکلت و مصالح عمده‌ی به‌کار رفته در نقاط شهری استان سمنان: ۱۴۰۰ ۲۲۷
- ۹۳- پروانه‌های احداث ساختمان برحسب نوع اسکلت و مصالح عمده‌ی به‌کار رفته در نقاط شهری استان سیستان و بلوچستان: ۱۴۰۰ ۲۲۸
- ۹۴- پروانه‌های احداث ساختمان برحسب نوع اسکلت و مصالح عمده‌ی به‌کار رفته در نقاط شهری استان فارس: ۱۴۰۰ ۲۳۱
- ۹۵- پروانه‌های احداث ساختمان برحسب نوع اسکلت و مصالح عمده‌ی به‌کار رفته در نقاط شهری استان قزوین: ۱۴۰۰ ۲۳۶
- ۹۶- پروانه‌های احداث ساختمان برحسب نوع اسکلت و مصالح عمده‌ی به‌کار رفته در نقاط شهری استان قم: ۱۴۰۰ ۲۳۸
- ۹۷- پروانه‌های احداث ساختمان برحسب نوع اسکلت و مصالح عمده‌ی به‌کار رفته در نقاط شهری استان کردستان: ۱۴۰۰ ۲۳۹
- ۹۸- پروانه‌های احداث ساختمان برحسب نوع اسکلت و مصالح عمده‌ی به‌کار رفته در نقاط شهری استان کرمان: ۱۴۰۰ ۲۴۱
- ۹۹- پروانه‌های احداث ساختمان برحسب نوع اسکلت و مصالح عمده‌ی به‌کار رفته در نقاط شهری استان کرمانشاه: ۱۴۰۰ ۲۴۵
- ۱۰۰- پروانه‌های احداث ساختمان برحسب نوع اسکلت و مصالح عمده‌ی به‌کار رفته در نقاط شهری استان کهگیلویه و بویراحمد: ۱۴۰۰ ۲۴۷
- ۱۰۱- پروانه‌های احداث ساختمان برحسب نوع اسکلت و مصالح عمده‌ی به‌کار رفته در نقاط شهری استان گلستان: ۱۴۰۰ ۲۴۸
- ۱۰۲- پروانه‌های احداث ساختمان برحسب نوع اسکلت و مصالح عمده‌ی به‌کار رفته در نقاط شهری استان گیلان: ۱۴۰۰ ۲۵۰
- ۱۰۳- پروانه‌های احداث ساختمان برحسب نوع اسکلت و مصالح عمده‌ی به‌کار رفته در نقاط شهری استان لرستان: ۱۴۰۰ ۲۵۲
- ۱۰۴- پروانه‌های احداث ساختمان برحسب نوع اسکلت و مصالح عمده‌ی به‌کار رفته در نقاط شهری استان مازندران: ۱۴۰۰ ۲۵۴
- ۱۰۵- پروانه‌های احداث ساختمان برحسب نوع اسکلت و مصالح عمده‌ی به‌کار رفته در نقاط شهری استان مرکزی: ۱۴۰۰ ۲۵۷
- ۱۰۶- پروانه‌های احداث ساختمان برحسب نوع اسکلت و مصالح عمده‌ی به‌کار رفته در نقاط شهری استان هرمزگان: ۱۴۰۰ ۲۵۹
- ۱۰۷- پروانه‌های احداث ساختمان برحسب نوع اسکلت و مصالح عمده‌ی به‌کار رفته در نقاط شهری استان همدان: ۱۴۰۰ ۲۶۱
- ۱۰۸- پروانه‌های احداث ساختمان برحسب نوع اسکلت و مصالح عمده‌ی به‌کار رفته در نقاط شهری استان یزد: ۱۴۰۰ ۲۶۳



مرکز آمار رایج ایران

تعاریف و مفاهیم طرح

پروانه‌ی ساختمانی: جواز ساخت ساختمان است که از طرف شهرداری‌ها یا سایر مراجع ذیصلاح صادر می‌شود.

واحد مسکونی: عبارت از تمام یا قسمتی از یک ساختمان است که حداقل شامل یک اتاق و سرویس (حداقل یک توالت) مستقل بوده و دارای ورودی مستقیم یا غیرمستقیم از معبر عمومی باشد. شکل متعارف آن، واحد مسکونی آپارتمانی و غیرآپارتمانی است که برای سکونت یک خانوار ساخته می‌شود.

بخش متقاضی پروانه:

خصوصی: متقاضی پروانه‌ی ساختمانی، فرد، موسسه یا شرکت خصوصی باشد.

تعاونی: متقاضی پروانه‌ی ساختمانی یک شرکت تعاونی باشد و پروانه‌ی ساختمانی به نام آن شرکت تعاونی صادرشده باشد.

دولتی: متقاضی پروانه‌ی ساختمانی یکی از سازمان‌های دولتی یا وابسته به دولت باشد. برای مثال نهادهای انقلاب اسلامی، شهرداری‌ها و سازمان‌های مشابه، دولتی است.

نوع پروانه:

احداث بنا (تخریب و نوسازی، پروانه‌ی ساخت): پروانه‌ی ساختمانی است که به منظور ساخت و ایجاد بنای جدید صادر می‌شود.

افزایش بنا (اضافه اشکوب، توسعه بنا): پروانه‌ی ساختمانی است که به منظور افزایش سطح یا حجم بنای موجود صادر می‌شود.

وضعیت زمین قبل از احداث بنا:

بایر: منظور زمینی است که هیچ‌گونه فعالیت اقتصادی (مثلاً کشاورزی و ...) روی آن انجام نمی‌گیرد و دارای ساختمان یا تاسیساتی نیز نمی‌باشد.

باغ، باغچه یا مزرعه: زمینی است که باغ، فضای سبز یا مزرعه بوده که در آن درختکاری، زراعت و نظایر آن انجام می‌شود.

ساختمان تخریبی: در مواردی که زمین پروانه‌ی صادرشده، مربوط به بنایی باشد که به دلیل کلنگی بودن یا دلایل دیگر قصد تخریب آن و احداث بنای جدید باشد.

مورد استفاده‌ی پروانه:

مسکونی: پروانه‌ی ساختمانی است که با شرایط معین در ملک مشخص برای تصرف مسکونی صادر می‌شود.

تجاری: پروانه‌ی ساختمانی است که با شرایط معین در ملک مشخص برای تصرف تجاری صادر می‌شود.

آموزشی: پروانه‌ی ساختمانی است که با شرایط معین در ملک مشخص برای تصرف آموزشی صادر می‌شود.

بهداشتی یا درمانی: پروانه‌ی ساختمانی است که با شرایط معین در ملک مشخص برای تصرف بهداشتی-درمانی صادر می‌شود.

صنعتی: پروانه‌ی ساختمانی است که با شرایط معین در ملک مشخص برای تصرف صنعتی صادر می‌شود.

مسکونی و تجاری (مسکونی و کارگاه توام): اگر بنا علاوه بر کاربرد مسکونی یک یا چند کاربرد دیگر نیز داشته باشد (مثلاً مسکونی و تجاری یا مسکونی و آموزشی)، مسکونی و تجاری محسوب می‌شود.

سایر: بناهایی که در هیچ یک از طبقه‌بندی‌های فوق قرار نمی‌گیرند، نظیر بناهای عمومی، مذهبی، ورزشی، تفریحی (مانند سینماها و تئاترها)، سالن‌های اجتماعات مستقل و نظایر آن‌ها در این گروه قرار می‌گیرند.

نوع اسکلت بنا:

بتون آرمه: چنانچه اسکلت یک بنا از بتون آرمه (بتون همراه با آرماتور و میلگرد) ساخته شود، بنای با اسکلت بتون آرمه نامیده می‌شود که این اسکلت، بار بنا را تحمل می‌کند.

فلزی: ساختمانی که پیکربندی و اتصالات آن جهت مقاومت در برابر نیروهای داخلی و خارجی (ثقلی و جانبی) از قطعات فولادی است.

سایر: در صورتی که اسکلت بنا حالتی غیر از دو حالت فوق باشد، اسکلت آن سایر محسوب می‌شود.

ساختمان با مصالح بنایی: ساختمانی است که پیکربندی و اتصالات آن جهت مقاومت در برابر نیروهای داخلی و خارجی (ثقلی و جانبی) از مصالح بنایی متداول باشد. این تعریف، ساختمان‌های با اسکلت فلزی و بتونی را شامل نمی‌شود.

آجر (سفال یا سنگ) و آهن یا تیرچه بلوک: ساختمانی است که دیوارهای بنای آجری (سفال یا سنگی) بار بنا را تحمل می‌کنند.

آجر (سنگ) و چوب: تقسیم بار سقف با ایجاد دهنه‌های مناسب برای اجرای سقف توسط تیرهای چوبی انجام می‌شود و از محل اتصال این تیرهای چوبی با دیوارها، سنگینی سقف به دیوارها منتقل می‌شود.

بلوک سیمانی (با هر نوع سقف): در این حالت مصالح به کار رفته در دیوارها را بلوک سیمانی تشکیل می‌دهد.

مرکز آمار ایران

گزیده یافته‌های آماری

به دلیل اهمیت اطلاعات شهر تهران و به منظور حفظ قابلیت مقایسه اطلاعات با سال‌های قبل، آمار مربوط به شهر تهران، به صورت سطری جداگانه در ذیل استان تهران در جداول ۱ تا ۱۵ ارائه شده است. بر همین اساس، خلاصه یافته‌های این نشریه نیز در دو بخش "الف" برای شهر تهران و "ب" برای نقاط شهری کل کشور تهیه شده است که به شرح زیر ارائه می‌شود.

الف- شهر تهران

بر اساس اطلاعات بدست آمده از شهرداری تهران، این شهرداری در سال ۱۴۰۰، تعداد ۵۷۰۱ پروانه‌ی ساختمانی صادر کرده است که ۵۶۸۳ پروانه (۹۹/۷ درصد) مربوط به احداث ساختمان و ۱۸ پروانه (۰/۳ درصد) مربوط به افزایش بنا بوده است. این تعداد پروانه‌ی احداث ساختمان (پروانه‌ی ساختمان و تخریب و نوسازی) صادرشده حدود ۴/۴ درصد از کل پروانه‌های احداث ساختمان صادرشده از سوی شهرداری‌های کشور را تشکیل می‌دهد. پروانه‌های احداث ساختمان نسبت به سال قبل حدود ۱۷/۷ درصد کاهش داشته است. بیشترین سهم از پروانه‌های صادرشده برای احداث ساختمان در شهر تهران، مربوط به شهرداری منطقه ۱۵ با صدور ۶۱۸ پروانه (۱۰/۹ درصد) و کمترین سهم مربوط به شهرداری منطقه ۱۹ با ۱۲۳ پروانه (۲/۲ درصد) بوده است.

مجموع مساحت زیربنای تعیین شده در پروانه‌های احداث ساختمان صادرشده از سوی شهرداری‌های شهر تهران حدود ۸۶۷۸ هزار مترمربع بوده است که ضمن کاهش ۹/۰ درصدی نسبت به سال قبل در حدود ۱۱/۴ درصد از مجموع کل زیربنای تعیین شده در پروانه‌های احداث ساختمان صادرشده از سوی شهرداری‌های کشور را تشکیل می‌دهد. با توجه به تعداد پروانه‌های احداث ساختمان صادرشده و مساحت زیربنای متناظر با آن‌ها، متوسط مساحت زیربنای هر پروانه‌ی احداث ساختمان صادرشده حدود ۱۵۲۷ مترمربع محاسبه شده است.

تعداد واحد مسکونی پیش‌بینی شده در پروانه‌های احداث ساختمان صادرشده از سوی شهرداری‌های شهر تهران ۴۴۵۴۹ واحد بوده است. این تعداد واحد مسکونی، ۱۱/۳ درصد از کل واحدهای مسکونی در پروانه‌های احداث ساختمان صادرشده از سوی شهرداری‌های کشور است که دارای ۱۶/۲ درصد کاهش نسبت به سال قبل است. در پروانه‌های احداث ساختمان صادرشده از سوی شهرداری تهران، بیشترین سهم از واحد مسکونی پیش‌بینی شده مربوط به شهرداری منطقه ۴ با ۴۷۳۸ واحد مسکونی (۱۰/۶ درصد) و کمترین سهم مربوط به شهرداری منطقه ۱۹ با ۷۲۶ واحد مسکونی (۱/۶ درصد) بوده است. متوسط تعداد واحد مسکونی پیش‌بینی شده در پروانه‌های احداث ساختمان صادرشده حدود ۷/۸ واحد مسکونی محاسبه شده است.

مجموع مساحت زمین پروانه‌های صادرشده برای احداث ساختمان در حدود ۱۹۹۱ هزار مترمربع بوده است که ضمن کاهش ۲۱/۴ درصدی نسبت به سال قبل در حدود ۳/۷ درصد از مجموع کل زمین تعیین شده در پروانه‌های احداث ساختمان صادرشده از سوی شهرداری‌های کشور را تشکیل می‌دهد. با توجه به تعداد پروانه‌های احداث ساختمان صادرشده و مساحت زمین متناظر با آن‌ها متوسط مساحت زمین در هر پروانه‌ی احداث ساختمان حدود ۳۵۰ مترمربع بوده است.

الف- تعداد پروانه‌های احداث ساختمان صادرشده (شامل پروانه‌ی ساختمان و تخریب و نوسازی) از سوی شهرداری‌های شهر تهران، مساحت زمین، مساحت زیربنا و تعداد واحدهای مسکونی پیش‌بینی شده در آن‌ها: ۱۴۰۰

شرح	تعداد پروانه	مساحت زیربنا (هزار مترمربع)	مساحت زمین (هزار مترمربع)	تعداد واحد مسکونی
مقدار	۵۶۸۳	۸۶۷۸	۱۹۹۱	۴۴۵۴۹

ب- تعداد و درصد پروانه‌های ساختمانی بر حسب نوع پروانه و بخش متقاضی در شهر تهران: ۱۴۰۰

شرح	کل	پروانه‌ی احداث ساختمان				پروانه‌ی افزایش بنا			
		جمع	خصوصی	تعاونی	دولتی	جمع	خصوصی	تعاونی	دولتی
تعداد	۵۷۰۱	۵۶۸۳	۵۵۶۵	۰	۱۱۸	۱۸	۱۷	۰	۱
درصد	۱۰۰/۰	۹۹/۷	۹۷/۶	۰/۰	۲/۱	۰/۳	۰/۳	۰/۰	۰/۰

همچنین، اطلاعات حاصل بیانگر این مطلب است که از مجموع پروانه‌های احداث ساختمان صادرشده از سوی شهرداری‌های شهر تهران در حدود ۰/۶ درصد برای احداث ساختمان‌های یک طبقه، ۰/۹ درصد برای احداث ساختمان‌های دو طبقه، ۱/۰ درصد برای احداث ساختمان‌های سه طبقه، ۴/۵ درصد برای احداث ساختمان‌های چهار طبقه و ۹۲/۹ درصد برای احداث ساختمان‌های پنج طبقه و بیش‌تر صادرشده است.

پ- تعداد و درصد پروانه‌های احداث ساختمان صادرشده (شامل پروانه‌ی ساختمان و تخریب و نوسازی) از سوی شهرداری‌های شهر تهران بر حسب تعداد طبقات: ۱۴۰۰

شرح	کل	۱ طبقه	۲ طبقه	۳ طبقه	۴ طبقه	۵ طبقه و بیش‌تر
تعداد	۵۶۸۳	۳۳	۵۳	۵۸	۲۵۷	۵۲۸۲
درصد	۱۰۰/۰	۰/۶	۰/۹	۱/۰	۴/۵	۹۲/۹

طبق نتایج حاصل از طرح، بخش اعظم پروانه‌های ساختمانی، برای احداث ساختمان‌های مسکونی صادرشده‌اند. از کل پروانه‌های صادرشده برای احداث ساختمان از سوی شهرداری‌های شهر تهران تعداد ۵۰۰۰ پروانه (۸۸/۰ درصد) مربوط به احداث ساختمان‌های مسکونی، ۵۰۱ پروانه (۸/۸ درصد) مربوط به احداث ساختمان‌های مسکونی و کارگاه توام، ۱۵۰ پروانه (۲/۶ درصد) مربوط به احداث ساختمان‌های بازرگانی و ۳۲ پروانه (۰/۶ درصد) مربوط به احداث ساختمان‌هایی با کاربری‌های دیگر بوده است.

ت- تعداد و درصد پروانه‌های احداث ساختمان بر حسب مورد استفاده‌ی ساختمان در شهر تهران: ۱۴۰۰

شرح	کل	مسکونی	مسکونی و کارگاه توام	بازرگانی	صنعتی	آموزشی	بهداشتی یا درمانی	سایر
تعداد	۵۶۸۳	۵۰۰۰	۵۰۱	۱۵۰	۱۹	۲	۱	۱۰
درصد	۱۰۰/۰	۸۸/۰	۸/۸	۲/۶	۰/۳	۰/۰	۰/۰	۰/۲

اطلاعات پروانه‌های ساختمانی صادرشده توسط شهرداری‌های کشور - ۱۴۰۰ - ۱۷

همان‌طور که پیش‌تر اشاره شد، مساحت زمین در پروانه‌های احداث ساختمان بالغ بر ۱۹۹۱ هزار مترمربع بوده است که در حدود ۱۵۰۰ هزار مترمربع (۷۵/۳ درصد) مربوط به پروانه‌های احداث ساختمان مسکونی گزارش شده است. متوسط مساحت زمین در هر پروانه‌ی احداث ساختمان مسکونی حدود ۳۵۰ مترمربع محاسبه شده است.

ث - مساحت زمین و متوسط مساحت زمین در پروانه‌های احداث ساختمان برحسب مورد استفاده‌ی ساختمان در شهر تهران: ۱۴۰۰

شرح	کل	مسکونی	مسکونی و کارگاه توام	بازرگانی	صنعتی	آموزشی	بهداشتی یا درمانی	سایر
مساحت کل زمین (هزارمترمربع).....	۱۹۹۱	۱۵۰۰	۲۲۲	۲۰۵	۱۶	۳۱	۱	۱۶
درصد از کل	۱۰۰/۰	۷۵/۳	۱۱/۲	۱۰/۳	۰/۸	۱/۶	۰/۰	۰/۸
متوسط مساحت زمین در هر پروانه (مترمربع).....	۳۵۰	۳۰۰	۴۴۴	۱۳۶۸	۸۳۱	۱۵۵۷۲	۶۸۰	۱۵۷۲

به‌همین ترتیب، مساحت زیربنا در کل پروانه‌های احداث ساختمان صادرشده توسط شهرداری‌های شهر تهران در ۱۴۰۰ بالغ بر ۸۶۷۸ هزار مترمربع بوده است. از کل مساحت زیربنای یاد شده، ۶۳۷۱ هزار مترمربع (۷۳/۴ درصد) مربوط به پروانه‌های احداث ساختمان‌های مسکونی بوده است. متوسط مساحت زیربنا در هر پروانه‌ی احداث ساختمان مسکونی ۱۵۲۷ مترمربع محاسبه شده است.

ج - مساحت زیربنا و متوسط مساحت زیربنا در پروانه‌های احداث ساختمان برحسب مورد استفاده‌ی ساختمان در شهر تهران: ۱۴۰۰

شرح	کل	مسکونی	مسکونی و کارگاه توام	بازرگانی	صنعتی	آموزشی	بهداشتی یا درمانی	سایر
مساحت کل زیربنا (هزار مترمربع).....	۸۶۷۸	۶۳۷۱	۱۱۰۶	۹۳۷	۲۸	۲۰۵	۴	۲۷
درصد از کل	۱۰۰/۰	۷۳/۴	۱۲/۷	۱۰/۸	۰/۳	۲/۴	۰/۰	۰/۳
متوسط مساحت زیربنا در هر پروانه (مترمربع).....	۱۵۲۷	۱۲۷۴	۲۲۰۷	۶۲۴۳	۱۴۶۹	۱۰۲۵۴۱	۴۲۰۱	۲۷۰۷

تعداد واحدهای مسکونی پیش‌بینی شده در پروانه‌های احداث ساختمان در ۱۴۰۰ بالغ بر ۴۴۵۴۹ واحد بوده است که ۳۷۸۴۱ واحد مسکونی (۸۴/۹ درصد) مربوط به پروانه‌های احداث ساختمان مسکونی بوده است. متوسط تعداد واحد مسکونی در هر پروانه حدود ۷/۶ واحد مسکونی محاسبه شده است.

چ - تعداد و درصد واحدهای مسکونی پیش‌بینی شده در پروانه‌های احداث ساختمان برحسب مورد استفاده‌ی ساختمان در شهر تهران: ۱۴۰۰

شرح	جمع	مسکونی	مسکونی و کارگاه توام	سایر
تعداد	۴۴۵۴۹	۳۷۸۴۱	۵۶۸۱	۱۰۲۷
درصد	۱۰۰/۰	۸۴/۹	۱۲/۸	۲/۳

توزیع پروانه‌های احداث ساختمان مسکونی برحسب نوع اسکلت و مصالح عمده‌ی به‌کار رفته در ساختمان آن‌ها نشان می‌دهد که ۸۵/۶ درصد این پروانه‌ها برای احداث ساختمان‌های بتون‌آرمه، ۱۴/۳ درصد برای ساختمان‌های اسکلت فلزی و ۰/۱ درصد برای احداث ساختمان با سایر انواع اسکلت صادرشده است.

ح- پروانه‌های احداث ساختمان مسکونی برحسب نوع اسکلت و مصالح عمده‌ی به کار رفته در ساختمان در شهر تهران: ۱۴۰۰

شرح	کل	فلزی	بتون آرمه	سایر			جمع
				آجر و آهن	آجر و چوب	بلوک سیمانی	
تعداد	۵۰۰۰	۷۱۶	۴۲۷۹	۵	۵	۰	۰
درصد	۱۰۰/۰	۱۴/۳	۸۵/۶	۰/۱	۰/۱	۰/۰	۰/۰

ب- نقاط شهری کل کشور

براساس نتایج حاصل از اجرای طرح، در سال ۱۴۰۰ تعداد ۱۳۸۵۲۲ پروانه‌ی ساختمانی توسط شهرداری‌های کشور صادر شده است. از کل پروانه‌های صادر شده، تعداد ۱۲۷۷۹۱ پروانه (۹۲/۳ درصد) مربوط به احداث ساختمان و ۱۰۷۳۱ پروانه (۷/۷ درصد) مربوط به افزایش بنا بوده است که پروانه‌های صادر شده برای احداث ساختمان نسبت به سال قبل ۲۶/۷ درصد کاهش داشته است.

با مروری بر فراوانی نسبی پروانه‌های صادر شده برای احداث ساختمان در هر یک از استان‌های کشور مشاهده می‌شود که استان اصفهان با مقدار ۱۴۲۸۸ پروانه (۱۱/۲ درصد) بیش‌ترین و استان ایلام با مقدار ۹۵۸ پروانه (۰/۷ درصد) کمترین میزان صدور را داشته‌اند.

خ- تعداد و درصد پروانه‌های ساختمانی برحسب نوع پروانه و بخش متقاضی در شهرهای کشور: ۱۴۰۰

شرح	کل	پروانه‌ی احداث ساختمان				پروانه‌ی افزایش بنا		
		جمع	خصوصی	تعاونی	دولتی	جمع	خصوصی	تعاونی
تعداد	۱۳۸۵۲۲	۱۲۷۷۹۱	۱۲۵۶۸۴	۶۴۷	۱۴۶۰	۱۰۷۳۱	۱۰۶۰۹	۴۸
درصد	۱۰۰/۰	۹۲/۳	۹۰/۷	۰/۵	۱/۱	۷/۷	۷/۷	۰/۱

در سال ۱۴۰۰، مساحت زیربنای تعیین شده در پروانه‌های ساختمانی صادره از سوی شهرداری‌های کشور بالغ بر ۸۳۱۳۸ هزار مترمربع بوده است. در حدود ۷۶۳۲۴ هزار مترمربع (۹۱/۸ درصد) از مساحت زیربنای پروانه‌ها مربوط به پروانه‌های احداث ساختمان و ۶۸۱۴ هزار مترمربع (۸/۲ درصد) مربوط به پروانه‌های افزایش بنا است که مساحت زیربنای پروانه‌های صادر شده برای احداث ساختمان نسبت به سال قبل ۱۸/۵ درصد کاهش داشته است. به این ترتیب، متوسط مساحت زیربنای تعیین شده در هر پروانه‌ی ساختمانی ۶۰۰ مترمربع، در هر پروانه‌ی احداث ساختمان ۵۹۷ مترمربع و در هر پروانه‌ی افزایش بنا ۶۳۵ مترمربع محاسبه شده است.

با مروری بر مساحت زیربنای پروانه‌های صادر شده برای احداث ساختمان در هر یک از استان‌های کشور مشاهده می‌شود که استان تهران با مقدار ۱۳۲۶۸ هزار مترمربع (۱۷/۴ درصد) بیش‌ترین و استان ایلام با ۳۶۸ هزار مترمربع (۰/۵ درصد) کمترین مساحت زیربنا را داشته‌اند.

بررسی متوسط مساحت زیربنا در پروانه‌های احداث ساختمان نشان می‌دهد که استان البرز با ۱۵۸۹ مترمربع دارای بالاترین متوسط و استان کرمان با ۲۱۸ مترمربع دارای پایین‌ترین متوسط در بین استان‌های کشور است.

د- مساحت زیربنای تعیین شده در پروانه‌های ساختمانی برحسب نوع پروانه و بخش متقاضی در شهرهای کشور: ۱۴۰۰ (هزارمترمربع)

شرح	کل	پروانه‌ی احداث ساختمان				پروانه‌ی افزایش بنا			
		جمع	خصوصی	تعاونی	دولتی	جمع	خصوصی	تعاونی	دولتی
تعداد	۸۳۱۳۸	۷۶۳۲۴	۷۰۸۵۳	۱۹۱۱	۳۵۶۰	۶۸۱۴	۶۵۷۷	۱۶۹	۶۷
درصد	۱۰۰/۰	۹۱/۸	۸۵/۲	۲/۳	۴/۳	۸/۲	۷/۹	۰/۲	۰/۱

واحدهای مسکونی تعیین شده در پروانه‌های ساختمانی صادرشده در سال ۱۴۰۰ بالغ بر ۴۱۶۲۱۰ واحد بوده است. از کل این تعداد واحد مسکونی، تعداد ۳۹۵۱۴۱ واحد (۹۴/۹ درصد) مربوط به پروانه‌های احداث ساختمان و ۲۱۰۶۹ واحد (۵/۱ درصد) مربوط به پروانه‌های افزایش بنا بوده است که تعداد واحد مسکونی در پروانه‌های صادرشده برای احداث ساختمان نسبت به سال قبل ۱۹/۵ درصد کاهش داشته است. متوسط تعداد واحد مسکونی پیش‌بینی شده در پروانه‌های احداث ساختمان صادرشده حدود ۳/۱ واحد مسکونی محاسبه شده است. با مرور تعداد واحدهای مسکونی تعیین شده در پروانه‌های صادرشده برای احداث ساختمان در هر یک از استان‌های کشور مشاهده می‌شود که استان تهران با مقدار ۶۷۲۷۱ واحد مسکونی (۱۷/۰ درصد) بیش‌ترین و استان ایلام با ۲۰۴۱ و کهگیلویه و بویر احمد با ۲۱۱۱ واحد مسکونی (۰/۵ درصد) کمترین تعداد واحدهای مسکونی تعیین شده در پروانه‌های احداث ساختمان را داشته‌اند. با بررسی متوسط تعداد واحدهای مسکونی پیش‌بینی شده در پروانه‌های احداث ساختمان مشاهده می‌شود که استان البرز و تهران با متوسط ۶/۱ واحد مسکونی در هر پروانه، دارای بالاترین و استان‌های کرمان و کهگیلویه و بویر احمد با ۱/۴ واحد مسکونی در هر پروانه، دارای پایین‌ترین متوسط در بین استان‌های کشور می‌باشد.

ذ- تعداد واحدهای مسکونی تعیین شده در پروانه‌های ساختمانی برحسب نوع پروانه و بخش متقاضی در شهرهای کشور: ۱۴۰۰

شرح	کل	پروانه‌ی احداث ساختمان				پروانه‌ی افزایش بنا			
		جمع	خصوصی	تعاونی	دولتی	جمع	خصوصی	تعاونی	دولتی
تعداد	۴۱۶۲۱۰	۳۹۵۱۴۱	۳۶۵۶۶۳	۱۱۶۸۰	۱۷۷۹۸	۲۱۰۶۹	۱۹۹۴۲	۹۸۳	۱۴۴
درصد	۱۰۰/۰	۹۴/۹	۸۷/۹	۲/۸	۴/۳	۵/۱	۴/۸	۰/۲	۰/۰

چنانچه پیش‌تر اشاره شد، از کل پروانه‌های ساختمانی صادرشده توسط شهرداری‌های کشور در سال ۱۴۰۰، تعداد ۱۲۷۷۹۱ پروانه (۹۲/۳ درصد) مربوط به احداث ساختمان بوده که ویژگی‌های عمومی آن‌ها به شرح زیر است:

مساحت زمین پروانه‌های احداث ساختمان در دوره مورد بررسی بالغ بر ۵۳۹۱۱ هزار مترمربع بوده است که نسبت به سال قبل ۹/۳ درصد کاهش داشته است. با توجه به تعداد پروانه‌های صادرشده برای احداث ساختمان، متوسط مساحت زمین در هر پروانه‌ی احداث ساختمان ۴۲۲ مترمربع محاسبه شده است.

توزیع مساحت زمین پروانه‌های احداث ساختمان برحسب وضع زمین آن‌ها نشان می‌دهد که حدود ۴۳۸۳۴ هزار مترمربع (۸۱/۳ درصد) مربوط به زمین بایر یا باغ یا مزرعه و ۱۰۰۷۶ هزار مترمربع (۱۸/۷ درصد) مربوط به ساختمان‌های تخریبی برای احداث مجدد ساختمان بوده است. به همین ترتیب، از کل پروانه‌های احداث ساختمان در این دوره، ۷۶/۶ درصد برای احداث بر روی زمین‌های بایر یا مزروعی یا باغ و ۲۳/۴ درصد برای احداث ساختمان بر روی زمین ساختمان‌های تخریبی صادرشده است.

با مروری بر مساحت زمین پروانه‌های صادرشده برای احداث ساختمان در هر یک از استان‌های کشور مشاهده می‌شود که مساحت زمین در استان اصفهان با ۷۸۱۳ هزار مترمربع (۱۴/۵ درصد) بیش‌ترین و در استان ایلام با ۲۲۶ هزار مترمربع (۰/۴ درصد) کمترین مقدار را داشته‌اند.

با بررسی متوسط مساحت زمین در پروانه‌های احداث ساختمانی مشاهده می‌شود که استان البرز با ۲۱۰۸ مترمربع دارای بالاترین متوسط و استان همدان با ۲۲۹ مترمربع دارای پایین‌ترین متوسط در بین استان‌های کشور می‌باشد.

ر- تعداد پروانه و مساحت زمین در پروانه‌های احداث ساختمانی برحسب نوع زمین در شهرهای کشور: ۱۴۰۰

شرح	کل پروانه‌های احداث ساختمانی		زمین بایر یا باغ یا مزرعه		زمین بناهای تخریبی	
	تعداد	مساحت (هزار مترمربع)	تعداد	مساحت (هزار مترمربع)	تعداد	مساحت (هزار مترمربع)
تعداد یا مقدار	۱۲۷۷۹۱	۵۳۹۱۱	۹۷۸۷۸	۴۳۸۳۴	۲۹۹۱۳	۱۰۰۷۶
درصد	۱۰۰/۰	۱۰۰/۰	۷۶/۶	۸۱/۳	۲۳/۴	۱۸/۷

الگوی توزیع پروانه‌های احداث ساختمانی برحسب تعداد طبقه‌های ساختمانی نشان‌دهنده‌ی اهمیت بسیار زیاد ساختمانی‌های یک طبقه، دو طبقه و پنج طبقه و بیش‌تر در نقاط شهری کشور است، به طوری که فراوانی نسبی پروانه‌هایی که برای احداث ساختمانی‌های یک طبقه، دو طبقه و پنج طبقه و بیش‌تر صادرشده‌اند به ترتیب ۲۹/۳ درصد، ۲۳/۶ درصد و ۲۲/۹ درصد است. در حالی که فراوانی نسبی ساختمانی‌های سه طبقه ۱۴/۵ درصد و چهار طبقه ۹/۶ درصد است.

با مروری بر فراوانی نسبی پروانه‌های صادرشده برای احداث ساختمانی‌های یک طبقه در استان‌های کشور مشاهده می‌شود که استان کرمان با ۷۴/۹ درصد بیش‌ترین و استان تهران با ۳/۴ درصد کمترین فراوانی نسبی را داشته‌اند.

به‌علاوه، بیش‌ترین فراوانی نسبی پروانه‌های صادرشده برای احداث ساختمانی‌های دو طبقه در استان آذربایجان غربی با ۳۷/۵ درصد و کمترین آن در استان تهران با ۶/۹ درصد بوده است.

بیش‌ترین و کمترین سهم پروانه‌های صادرشده برای احداث ساختمانی‌های پنج طبقه و بیش‌تر از کل پروانه‌های صادرشده در هر استان، نشان می‌دهد که استان تهران با ۶۳/۹ درصد بیش‌ترین و استان کرمان با ۲/۵ درصد کمترین مقدار را داشته‌اند.

ز- تعداد و درصد پروانه‌های احداث ساختمانی برحسب تعداد طبقات ساختمانی در شهرهای کشور: ۱۴۰۰

شرح	کل	۱ طبقه	۲ طبقه	۳ طبقه	۴ طبقه	۵ طبقه و بیش‌تر
تعداد	۱۲۷۷۹۱	۳۷۴۸۶	۳۰۲۰۱	۱۸۴۹۶	۱۲۲۹۷	۲۹۳۱۱
درصد	۱۰۰/۰	۲۹/۳	۲۳/۶	۱۴/۵	۹/۶	۲۲/۹

همچنین، الگوی توزیع پروانه‌های صادرشده برای احداث ساختمانی در دوره‌ی مورد بررسی برحسب نوع اسکلت و مصالح عمده‌ی به‌کار رفته در ساختمانی‌ها حاکمی از آن است که پروانه‌های مربوط به احداث ساختمانی‌های بتون‌آرمه، ساختمانی‌های اسکلت فلزی و ساختمانی‌های با آجر و آهن دارای بیش‌ترین فراوانی بوده‌اند، به طوری که ۶۸/۴ درصد این پروانه‌ها برای احداث ساختمانی‌های بتون‌آرمه، ۱۴/۸ درصد آن‌ها برای احداث ساختمانی‌های اسکلت فلزی و ۱۵/۲ درصد این پروانه‌ها برای احداث ساختمانی‌های با آجر و آهن صادرشده‌اند. پروانه‌های احداث ساختمانی‌های با بلوک سیمانی (۱/۵ درصد)، آجر و چوب و سایر مصالح در مراتب بعدی اهمیت قرار دارند.

با مروری بر فراوانی نسبی پروانه‌های صادرشده برای احداث ساختمانی‌های با اسکلت فلزی در هر یک از استان‌های کشور مشاهده می‌شود که استان خراسان رضوی با مقدار ۸۷/۲ درصد (پروانه ۸۷۵۳) بیش‌ترین و استان چهارمحال و بختیاری با مقدار ۰/۵ درصد (۸ پروانه) کمترین فراوانی نسبی را داشته است.

بیش‌ترین فراوانی نسبی پروانه‌های صادرشده برای احداث ساختمانی‌های بتون‌آرمه در استان گلستان با مقدار ۹۹/۴ درصد (۲۵۲۶ پروانه) و استان خراسان رضوی با مقدار ۱۱/۰ درصد (۱۱۰۴ پروانه) کمترین فراوانی نسبی را دارا می‌باشد.

به‌علاوه، بیش‌ترین فراوانی نسبی پروانه‌های صادرشده برای احداث ساختمان‌های با آجر و آهن در استان یزد با مقدار ۵۶/۳ درصد (۱۵۴۷ پروانه) مشاهده می‌شود و استان‌های البرز، قزوین، گلستان و گیلان دارای هیچ پروانه‌ای برای احداث ساختمان با آجر و آهن نبوده‌اند. بیش‌ترین فراوانی نسبی پروانه‌های صادرشده برای احداث ساختمان‌های با انواع دیگر مصالح عمده‌ی ساختمانی در استان بوشهر با مقدار ۲۹/۰ درصد (۹۱۷ پروانه) مشاهده می‌شود. استان‌های تهران، خراسان شمالی، زنجان، قزوین، گلستان و لرستان دارای هیچ پروانه‌ای برای احداث ساختمان با انواع دیگر مصالح نبوده‌اند.

س- تعداد و درصد پروانه‌های احداث ساختمان برحسب نوع اسکلت و مصالح عمده‌ی به‌کار رفته در ساختمان در شهرهای کشور: ۱۴۰۰

شرح	کل	فلزی	بتون‌آرمه	سایر			
				جمع	آجر و آهن	آجر و چوب	بلوک سیمانی
تعداد	۱۲۷۷۹۱	۱۸۹۷۴	۸۷۳۷۴	۲۱۴۴۳	۱۹۴۸۳	۸۵	۱۸۷۵
درصد	۱۰۰/۰	۱۴/۸	۶۸/۴	۱۶/۸	۱۵/۲	۰/۱	۱/۵

طبق نتایج حاصل از طرح، بخش اعظم پروانه‌های ساختمانی، برای احداث ساختمان‌های مسکونی صادرشده‌اند. از کل پروانه‌های صادرشده برای احداث ساختمان از سوی شهرداری‌های کشور تعداد ۱۰۷۰۹۸ پروانه (۸۳/۸ درصد) مربوط به احداث ساختمان‌های مسکونی، ۹۶۳۳ پروانه (۷/۵ درصد) مربوط به احداث ساختمان‌های مسکونی و کارگاه توام، ۸۵۸۱ پروانه (۶/۷ درصد) مربوط به احداث ساختمان‌های بازرگانی و ۲۴۷۹ پروانه (۱/۹ درصد) مربوط به احداث ساختمان‌هایی با سایر کاربری‌ها بوده است.

با مروری بر فراوانی نسبی پروانه‌های صادرشده برای احداث ساختمان‌های مسکونی در هر یک از استان‌های کشور مشاهده می‌شود که استان سیستان و بلوچستان با مقدار ۹۲/۹ درصد (۲۳۸۲ پروانه) بیش‌ترین و استان قم با ۷۲/۸ درصد (۱۴۸۰ پروانه) کمترین فراوانی نسبی را داشته‌اند.

به‌علاوه، بیش‌ترین فراوانی نسبی پروانه‌های صادرشده برای احداث ساختمان‌های مسکونی و کارگاه توام در استان آذربایجان غربی با مقدار ۱۶/۶ درصد (۷۶۴ پروانه) و کمترین فراوانی نسبی در استان یزد با ۰/۰ درصد (۰ پروانه) مشاهده شده است.

بیش‌ترین فراوانی نسبی پروانه‌های صادرشده برای احداث ساختمان‌های بازرگانی در استان یزد با مقدار ۱۴/۸ درصد (۴۰۸ پروانه) مشاهده می‌شود و استان تهران با ۳/۳ درصد (۳۶۱ پروانه) کمترین فراوانی نسبی را دارا می‌باشند.

همچنین، بیش‌ترین فراوانی نسبی پروانه‌های صادرشده برای احداث ساختمان با انواع دیگر کاربری‌ها در استان خراسان جنوبی با ۱۰/۷ درصد (۳۰۱ پروانه) و کمترین فراوانی نسبی در استان گیلان با ۰/۲ درصد (۱۲ پروانه) مشاهده می‌شود.

ش- تعداد و درصد پروانه‌های احداث ساختمان برحسب مورد استفاده‌ی ساختمان در شهرهای کشور: ۱۴۰۰

شرح	کل	مسکونی	مسکونی و کارگاه توام	بازرگانی	صنعتی	آموزشی	بهداشتی یا درمانی	سایر
تعداد	۱۲۷۷۹۱	۱۰۷۰۹۸	۹۶۳۳	۸۵۸۱	۱۸۹۵	۱۴۰	۸۰	۳۶۴
درصد	۱۰۰/۰	۸۳/۸	۷/۵	۶/۷	۱/۵	۰/۱	۰/۱	۰/۳

همان‌طور که پیش‌تر اشاره شد، مساحت زمین در پروانه‌های احداث ساختمان بالغ بر ۵۳۹۱۱ هزار مترمربع بوده است که در حدود ۳۷۹۳۶ هزار مترمربع (۷۰/۴ درصد) مربوط به پروانه‌های احداث ساختمان مسکونی گزارش شده است. متوسط مساحت زمین در هر پروانه‌ی احداث ساختمان مسکونی حدود ۳۵۴ مترمربع محاسبه شده است.

ص - مساحت زمین و متوسط مساحت زمین در پروانه‌های احداث ساختمان برحسب مورد استفاده‌ی ساختمان در شهرهای کشور: ۱۴۰۰

شرح	کل	مسکونی	مسکونی و کارگاه توام	بازرگانی	صنعتی	آموزشی	بهداشتی یا درمانی	سایر
مساحت کل زمین (هزار مترمربع).....	۵۳۹۱۱	۳۷۹۳۶	۳۲۴۵	۳۶۱۵	۶۴۷۳	۵۰۵	۱۲۹۵	۸۴۱
درصد از کل	۱۰۰/۰	۷۰/۴	۶/۰	۶/۷	۱۲/۰	۰/۹	۲/۴	۱/۶
متوسط مساحت زمین در هر پروانه (مترمربع).....	۴۲۲	۳۵۴	۳۳۷	۴۲۱	۳۴۱۶	۳۶۰۷	۱۶۱۸۳	۲۳۱۱

به‌همین ترتیب، مساحت زیربنا در کل پروانه‌های احداث ساختمان صادرشده توسط شهرداری‌های کشور در ۱۴۰۰ بالغ بر ۷۶۳۲۴ هزار مترمربع بوده است. از کل مساحت زیربنای یاد شده، ۵۹۰۴۲ هزار مترمربع (۷۷/۴ درصد) مربوط به پروانه‌های احداث ساختمان‌های مسکونی بوده است. متوسط مساحت زیربنا در هر پروانه‌ی احداث ساختمان مسکونی ۵۵۱ مترمربع محاسبه شده است.

ض - مساحت زیربنا و متوسط مساحت زیربنا در پروانه‌های احداث ساختمان برحسب مورد استفاده‌ی ساختمان در شهرهای کشور: ۱۴۰۰

شرح	کل	مسکونی	مسکونی و کارگاه توام	بازرگانی	صنعتی	آموزشی	بهداشتی یا درمانی	سایر
مساحت کل زیربنا (هزار مترمربع).....	۷۶۳۲۴	۵۹۰۴۲	۱۰۵۶۸	۴۶۹۶	۱۰۵۰	۴۰۷	۲۵۳	۳۰۸
درصد از کل	۱۰۰/۰	۷۷/۴	۱۳/۸	۶/۲	۱/۴	۰/۵	۰/۳	۰/۴
متوسط مساحت زیربنا در هر پروانه (مترمربع).....	۵۹۷	۵۵۱	۱۰۹۷	۵۴۷	۵۵۴	۲۹۰۹	۳۱۵۶	۸۴۷

تعداد واحدهای مسکونی پیش‌بینی شده در پروانه‌های احداث ساختمانی در سال ۱۴۰۰، ۳۹۵۱۴۱ واحد بوده است که ۳۴۵۷۰۹ واحد مسکونی (۸۷/۵ درصد) مربوط به پروانه‌های احداث ساختمان مسکونی بوده است. با توجه به تعداد واحدهای مسکونی و مساحت زمین و زیربنای متناظر با آن‌ها در هر پروانه‌ی احداث ساختمان مسکونی، متوسط مساحت زمین و زیربنای هر واحد مسکونی به ترتیب ۱۱۰ و ۱۷۱ مترمربع محاسبه شده است و متوسط تعداد واحد مسکونی در هر پروانه نیز حدود ۳/۰ واحد محاسبه شده است.

ط - تعداد و درصد واحدهای مسکونی پیش‌بینی شده در پروانه‌های احداث ساختمان برحسب مورد استفاده‌ی ساختمان در شهرهای کشور: ۱۴۰۰

شرح	جمع	مسکونی	مسکونی و کارگاه توام	سایر
تعداد	۳۹۵۱۴۱	۳۴۵۷۰۹	۴۷۶۹۴	۱۷۳۸
درصد	۱۰۰/۰	۸۷/۵	۱۲/۱	۰/۴

اطلاعات پروانه‌های ساختمانی صادرشده توسط شهرداری‌های کشور - ۱۴۰۰

الگوی توزیع پروانه‌های احداث ساختمان مسکونی برحسب مساحت زمین آن‌ها نشان می‌دهد که مساحت زمین در حدود ۱۵/۰ درصد پروانه‌های احداث ساختمان مسکونی، برابر ۱۵۰ مترمربع یا کمتر، حدود ۴۹/۱ درصد آن‌ها بین ۱۵۱ تا ۲۵۰ مترمربع و در حدود ۳۵/۹ درصد آن‌ها نیز بیش از ۲۵۰ مترمربع است.

ظ - تعداد و درصد پروانه‌های احداث ساختمان مسکونی برحسب مساحت زمین در شهرهای کشور: ۱۴۰۰

شرح	جمع	۱۰۰ مترمربع و کمتر	۱۵۰-۱۰۱ مترمربع	۲۰۰-۱۵۱ مترمربع	۲۵۰-۲۰۱ مترمربع	۳۰۰-۲۵۱ مترمربع	۵۰۰-۳۰۱ مترمربع	۵۰۱ مترمربع و بیش‌تر
تعداد	۱۰۷۰۹۸	۴۲۷۷	۱۱۷۹۱	۲۹۹۹۶	۲۲۶۱۶	۱۴۲۹۷	۱۷۰۸۹	۷۰۳۲
درصد	۱۰۰/۰	۴/۰	۱۱/۰	۲۸/۰	۲۱/۱	۱۳/۳	۱۶/۰	۶/۶

توزیع پروانه‌های احداث ساختمان مسکونی برحسب مساحت زیربنای آن نشان می‌دهد که مساحت زیربنای ۲۵/۷ درصد از این پروانه‌ها برابر ۱۵۰ مترمربع یا کمتر، ۲۰/۹ درصد بین ۱۵۱ تا ۲۵۰ مترمربع و ۵۳/۴ درصد آن‌ها بیش از ۲۵۰ مترمربع بوده است.

ع - تعداد و درصد پروانه‌های احداث ساختمان مسکونی برحسب مساحت زیربنا در شهرهای کشور: ۱۴۰۰

شرح	جمع	۱۰۰ مترمربع و کمتر	۱۵۰-۱۰۱ مترمربع	۲۰۰-۱۵۱ مترمربع	۲۵۰-۲۰۱ مترمربع	۳۰۰-۲۵۱ مترمربع	۵۰۰-۳۰۱ مترمربع	۵۰۱ مترمربع و بیش‌تر
تعداد	۱۰۷۰۹۸	۱۲۰۰۶	۱۵۵۴۲	۱۲۲۳۶	۱۰۱۳۶	۸۳۳۱	۱۸۱۶۵	۳۰۶۸۲
درصد	۱۰۰/۰	۱۱/۲	۱۴/۵	۱۱/۴	۹/۵	۷/۸	۱۷/۰	۲۸/۶

علاوه براین، نتایج طرح حاکی از آن است که تعداد طبقات تعیین شده در پروانه‌های احداث ساختمان مسکونی در سال ۱۴۰۰، به‌طور عمده یک طبقه (۲۹/۷ درصد)، دو طبقه (۲۲/۸ درصد) و پنج طبقه و بیش‌تر (۲۳/۳ درصد) بوده است که این پروانه‌ها در مجموع ۷۵/۸ درصد پروانه‌های احداث ساختمان مسکونی را تشکیل می‌دهند. فراوانی نسبی پروانه‌های احداث ساختمان‌های سه طبقه ۱۴/۳ درصد و ساختمان‌های چهار طبقه ۹/۹ درصد بوده است.

غ - تعداد و درصد پروانه‌های احداث ساختمان مسکونی برحسب تعداد طبقات ساختمان در شهرهای کشور: ۱۴۰۰

شرح	کل	۱ طبقه	۲ طبقه	۳ طبقه	۴ طبقه	۵ طبقه و بیش‌تر
تعداد	۱۰۷۰۹۸	۳۱۸۰۸	۲۴۴۰۳	۱۵۳۰۳	۱۰۶۰۶	۲۴۹۷۸
درصد	۱۰۰/۰	۲۹/۷	۲۲/۸	۱۴/۳	۹/۹	۲۳/۳

۲۴ ————— اطلاعات پروانه‌های ساختمانی صادرشده توسط شهرداری‌های کشور - ۱۴۰۰

توزیع پروانه‌های احداث ساختمان مسکونی برحسب نوع اسکلت و مصالح عمده‌ی به‌کار رفته در ساختمان آن‌ها نشان می‌دهد که ۶۸/۰ درصد این پروانه‌ها برای احداث ساختمان‌های بتون‌آرمه، ۱۳/۳ درصد برای ساختمان‌های اسکلت فلزی، ۱۷/۰ درصد برای احداث ساختمان‌ها با آجر و آهن و ۱/۷ درصد برای احداث ساختمان‌هایی با انواع دیگر مصالح صادرشده است.

ف- پروانه‌های احداث ساختمان مسکونی برحسب نوع اسکلت و مصالح عمده‌ی به‌کار رفته در ساختمان در شهرهای کشور: ۱۴۰۰

شرح	کل	فلزی	بتون آرمه	سایر				
				جمع	آجر و آهن	آجر و چوب	بلوک سیمانی	سایر
تعداد.....	۱۰۷۰۹۸	۱۴۲۶۲	۷۲۸۷۲	۱۹۹۶۴	۱۸۱۶۳	۷۹	۱۷۲۲	۰
درصد.....	۱۰۰/۰	۱۳/۳	۶۸/۰	۱۸/۶	۱۷/۰	۰/۱	۱/۶	۰/۰

الگوی توزیع پروانه‌های احداث ساختمان مسکونی برحسب تعداد واحد مسکونی آن‌ها نشان می‌دهد که بخش عمده‌ی آن‌ها (۴۱/۶ درصد) دارای یک واحد مسکونی بوده است. سهم پروانه‌های احداث ساختمان مسکونی صادرشده برای ساختمان‌های دارای دو واحد مسکونی ۲۴/۶ درصد و برای ساختمان‌های دارای بیش از دو واحد مسکونی ۳۳/۸ درصد بوده است.

ق- تعداد و درصد پروانه‌های احداث ساختمان مسکونی برحسب تعداد واحد مسکونی در شهرهای کشور: ۱۴۰۰

شرح	کل	۱ واحد	۲ واحد	۳ واحد	۴ واحد	۵ واحد و بیش‌تر
تعداد.....	۱۰۷۰۹۸	۴۴۵۰۰	۲۶۳۷۶	۱۰۴۸۳	۸۲۲۳	۱۷۵۱۶
درصد.....	۱۰۰/۰	۴۱/۶	۲۴/۶	۹/۸	۷/۷	۱۶/۴

آمارهای ارائه شده در این نشریه، ویژگی‌های عمومی و کلی یاد شده را به‌طور تفصیلی به‌تفکیک هر یک از استان‌ها و شهرهای کشور نشان می‌دهد.

I- تعداد پروانه‌های ساختمانی صادر شده برای احداث ساختمان (شامل پروانه‌ی ساختمان و تخریب و نوسازی) بر حسب تعداد طبقات، مساحت زمین، مساحت زیربنا و تعداد واحدهای مسکونی پیش‌بینی شده به تفکیک منطقه در شهر تهران: ۱۴۰۰

منطقه	کل	۱ طبقه	۲ طبقه	۳ طبقه	۴ طبقه	۵ طبقه و بیش‌تر	مساحت زمین (مترمربع)	مساحت زیربنا (مترمربع)	تعداد واحد مسکونی
شهر تهران	۵۶۱۳	۳۳	۵۳	۵۱	۲۵۷	۵۲۱۲	۱۹۹۰۶۸۱	۱۶۷۷۸۷۹	۴۴۵۴۹
منطقه ۱	۲۷۹	۰	۱	۲	۷	۲۶۹	۱۵۱۳۲۴	۸۱۷۵۷۸	۲۲۵۶
منطقه ۲	۳۷۲	۱	۲	۵	۱۱	۳۵۳	۱۴۸۵۲۸	۷۱۴۹۱۲	۳۱۴۲
منطقه ۳	۲۳۷	۰	۱	۰	۹	۲۲۷	۱۲۰۲۷۵	۶۶۷۷۴۱	۱۹۴۳
منطقه ۴	۵۵۸	۱	۷	۸	۱۸	۵۲۴	۲۰۳۴۰۷	۹۰۱۵۱۵	۴۷۳۸
منطقه ۵	۲۶۰	۴	۱	۰	۳	۲۵۲	۱۱۷۰۳۵	۶۰۲۲۰۳	۲۴۶۲
منطقه ۶	۱۴۵	۱	۰	۰	۰	۱۴۴	۵۲۶۶۷	۲۴۸۵۱۵	۱۰۷۲
منطقه ۷	۲۷۷	۱	۰	۱	۸	۲۶۷	۹۲۱۰۷	۴۴۳۵۱۳	۲۵۲۱
منطقه ۸	۳۲۹	۰	۱	۳	۷	۳۱۸	۸۲۴۹۶	۳۵۳۸۵۳	۲۲۷۰
منطقه ۹	۱۵۳	۰	۴	۰	۲	۱۴۷	۳۵۷۳۳	۱۴۶۳۷۹	۱۱۹۴
منطقه ۱۰	۲۰۳	۱	۴	۴	۳	۱۹۱	۳۸۶۲۱	۱۵۰۳۱۰	۱۲۳۴
منطقه ۱۱	۲۰۵	۰	۳	۱	۴	۱۹۷	۴۸۱۷۳	۲۰۳۴۴۹	۱۲۹۴
منطقه ۱۲	۱۵۵	۳	۶	۵	۱۰	۱۳۱	۴۶۵۸۱	۱۶۹۴۸۱	۹۰۲
منطقه ۱۳	۲۱۷	۰	۰	۱	۷	۲۰۹	۵۳۳۹۸	۲۲۵۷۰۸	۱۳۸۸
منطقه ۱۴	۳۰۹	۱	۴	۲	۵	۲۹۷	۶۵۹۰۷	۲۶۶۹۱۷	۱۸۹۰
منطقه ۱۵	۶۱۸	۱	۲	۲	۱۴	۵۹۹	۱۴۰۲۳۰	۵۵۶۵۶۰	۴۱۹۸
منطقه ۱۶	۲۳۳	۰	۵	۳	۲	۲۲۳	۵۷۱۸۱	۲۸۷۲۴۵	۱۵۵۱
منطقه ۱۷	۲۷۲	۱	۲	۱	۷	۲۶۱	۶۹۰۹۳	۳۰۶۸۷۸	۲۲۷۱
منطقه ۱۸	۱۸۵	۵	۱	۱	۶	۱۷۲	۹۷۸۰۹	۲۷۹۵۷۰	۱۸۳۷
منطقه ۱۹	۱۲۳	۵	۱	۰	۱۷	۱۰۰	۳۶۳۹۲	۱۰۳۴۶۶	۷۲۶
منطقه ۲۰	۲۳۳	۱	۶	۱۴	۹	۲۰۳	۴۸۸۸۴	۱۹۵۲۳۸	۱۳۲۱
منطقه ۲۱	۱۸۷	۲	۱	۳	۵۶	۱۲۵	۱۵۱۵۴۷	۳۲۱۰۷۱	۱۶۵۷
منطقه ۲۲	۱۳۳	۵	۱	۲	۵۲	۷۳	۱۳۳۲۹۳	۷۱۵۷۷۷	۲۶۸۲



مرکز آمار رای ایران



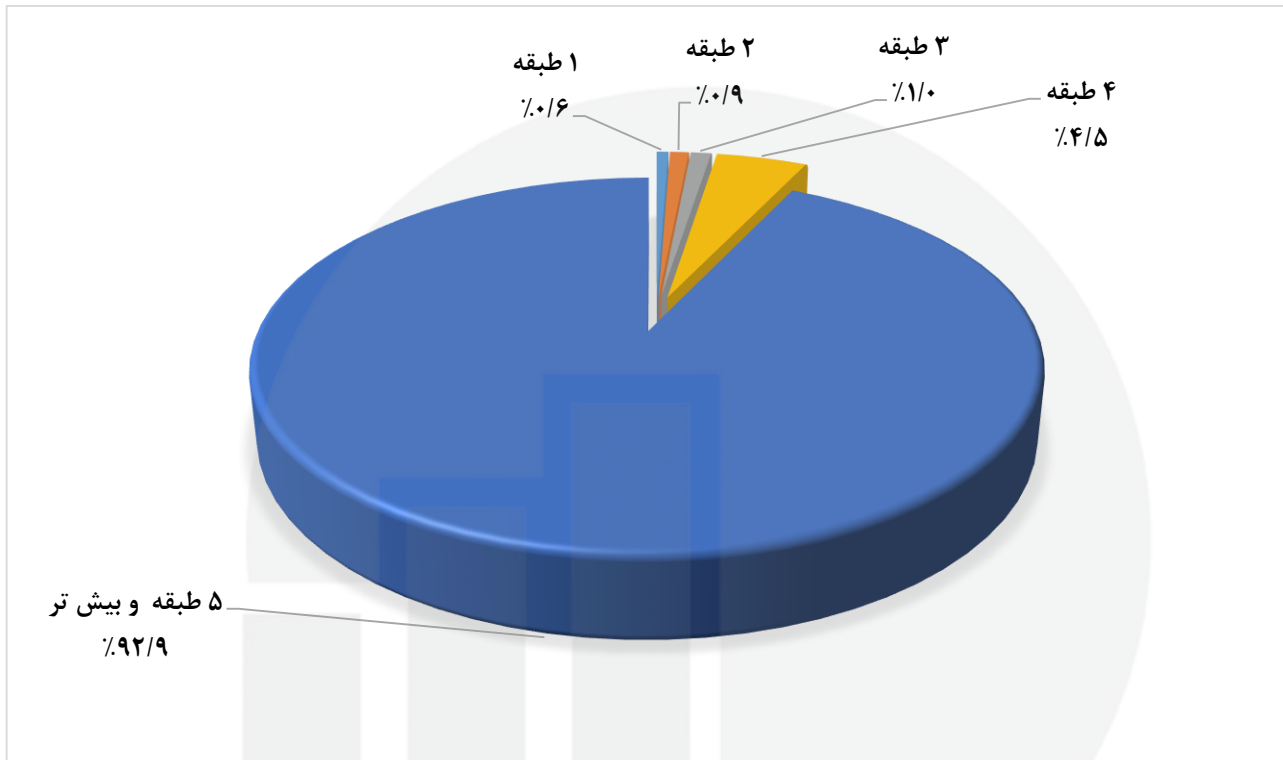
نمودارها و نقشه‌ها

مرکز آمار ایران

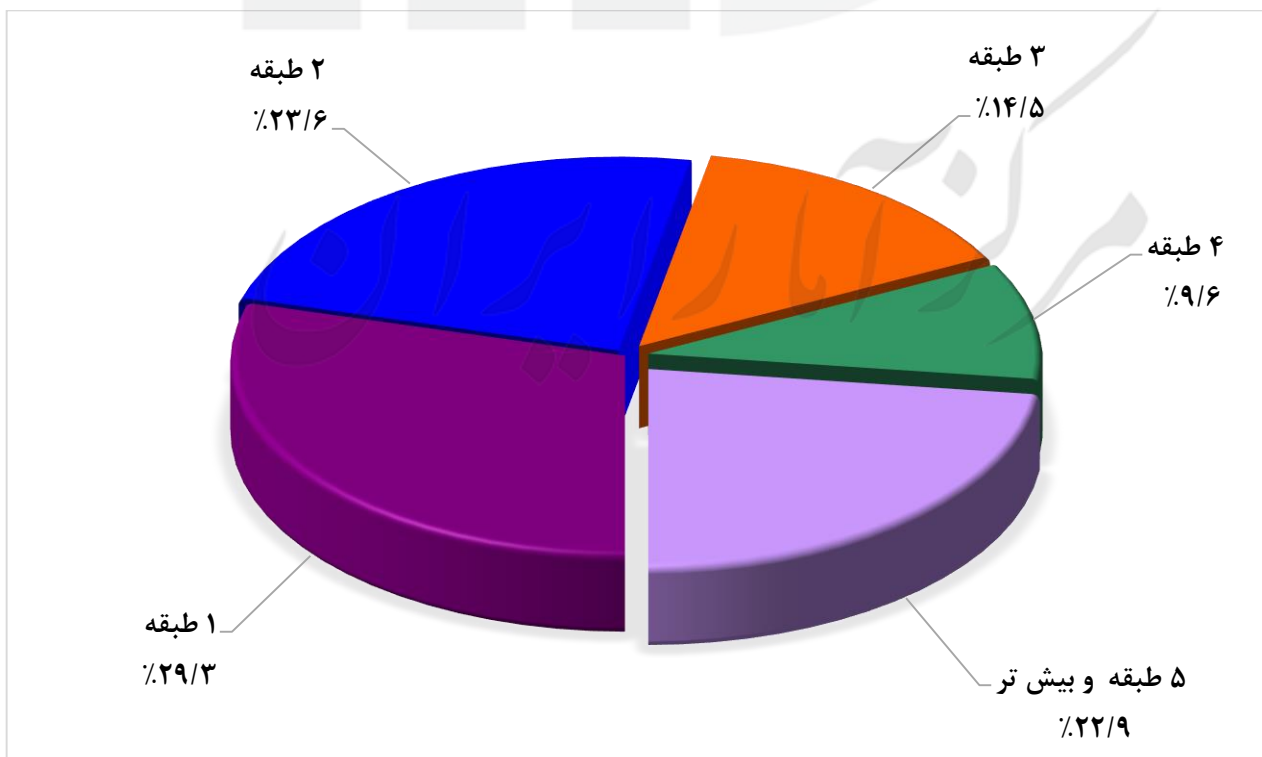


مرکز آمار رای ایران

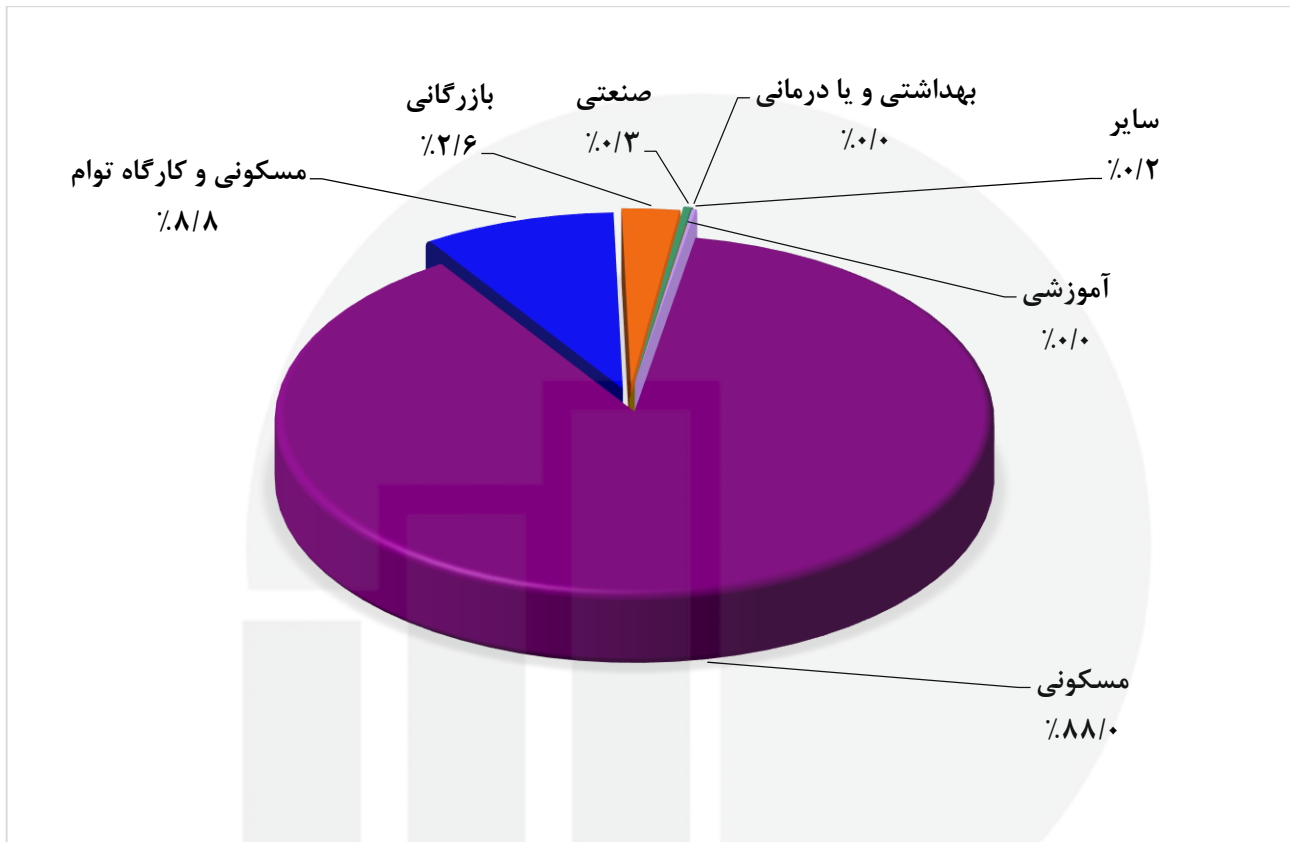
نمودار ۱- درصد پروانه‌های صادرشده برای احداث ساختمان برحسب تعداد طبقات - شهر تهران: ۱۴۰۰



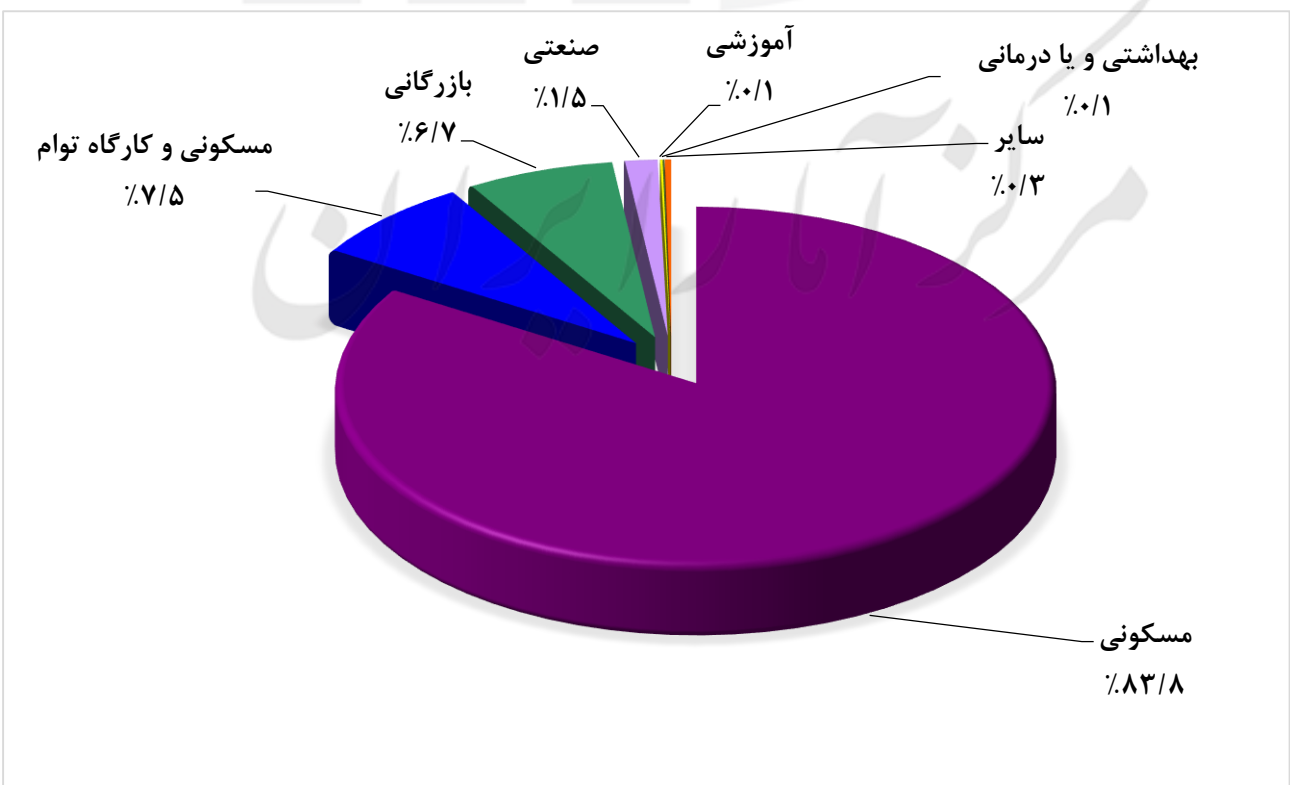
نمودار ۲- درصد پروانه‌های صادرشده برای احداث ساختمان مسکونی برحسب تعداد طبقات - کل کشور: ۱۴۰۰



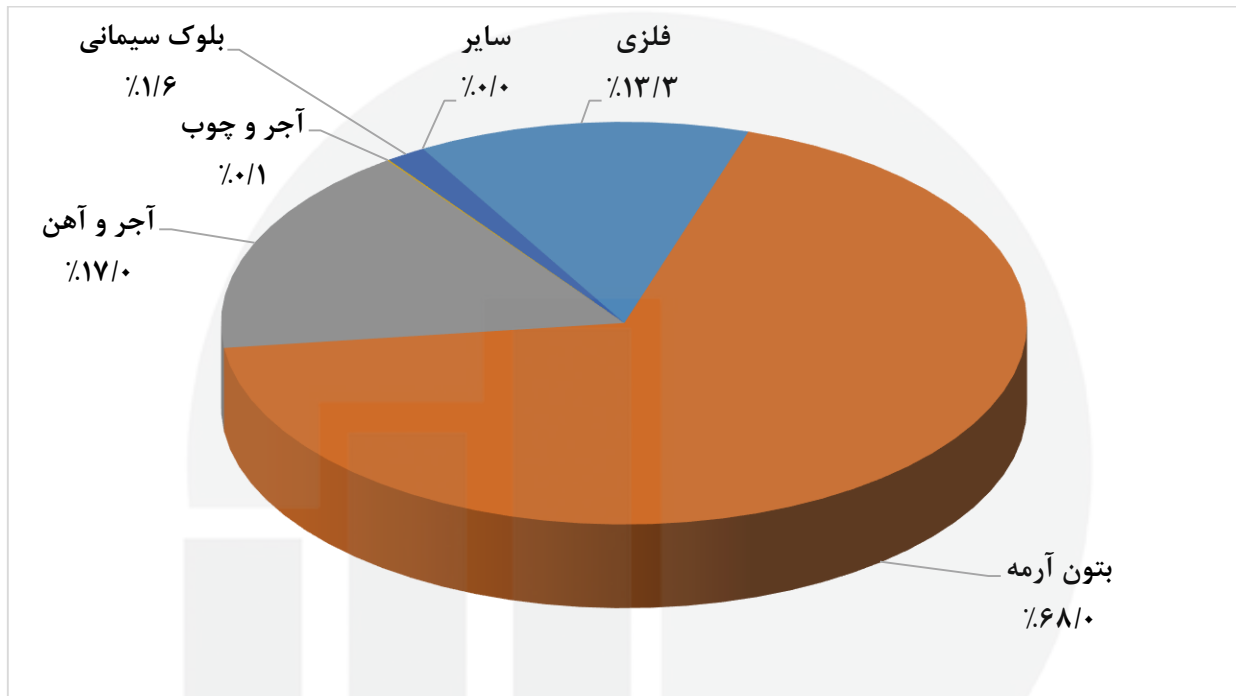
نمودار ۳- درصد پروانه‌های صادرشده برای احداث ساختمان برحسب مورد استفاده - شهر تهران: ۱۴۰۰



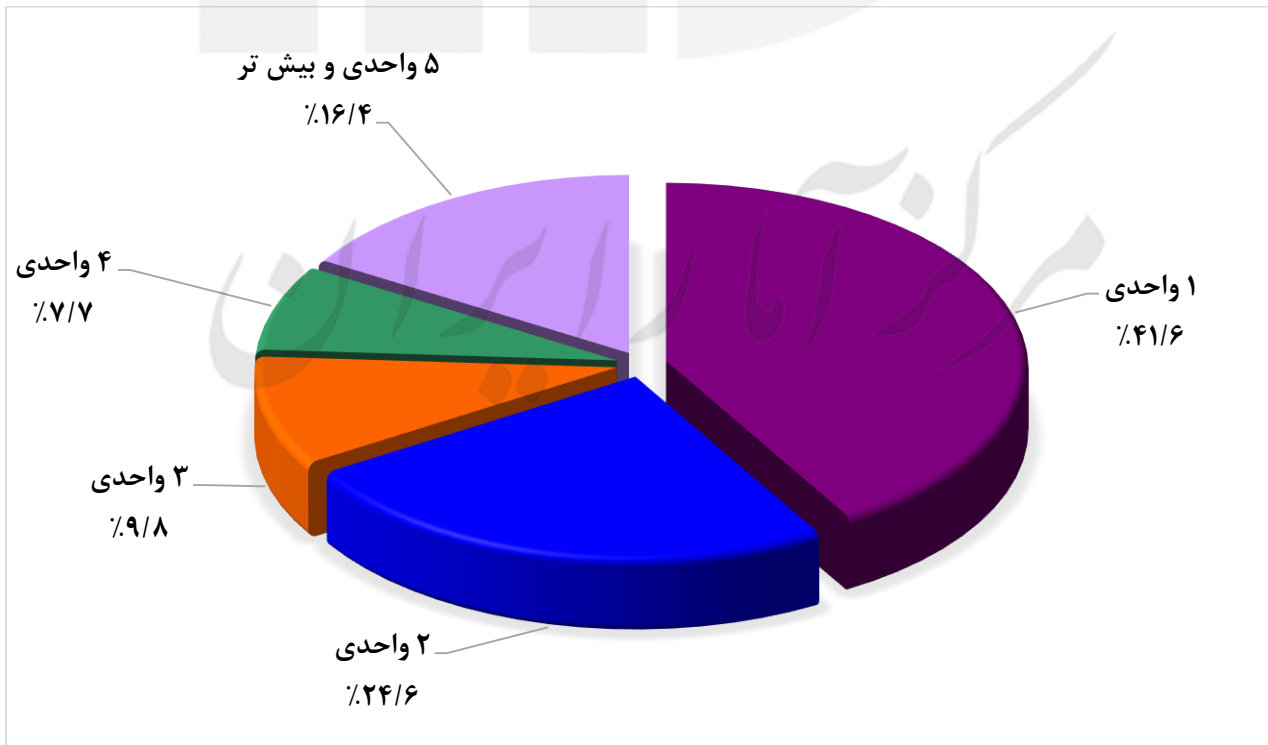
نمودار ۴- درصد پروانه‌های صادرشده برای احداث ساختمان برحسب مورد استفاده - کل کشور: ۱۴۰۰



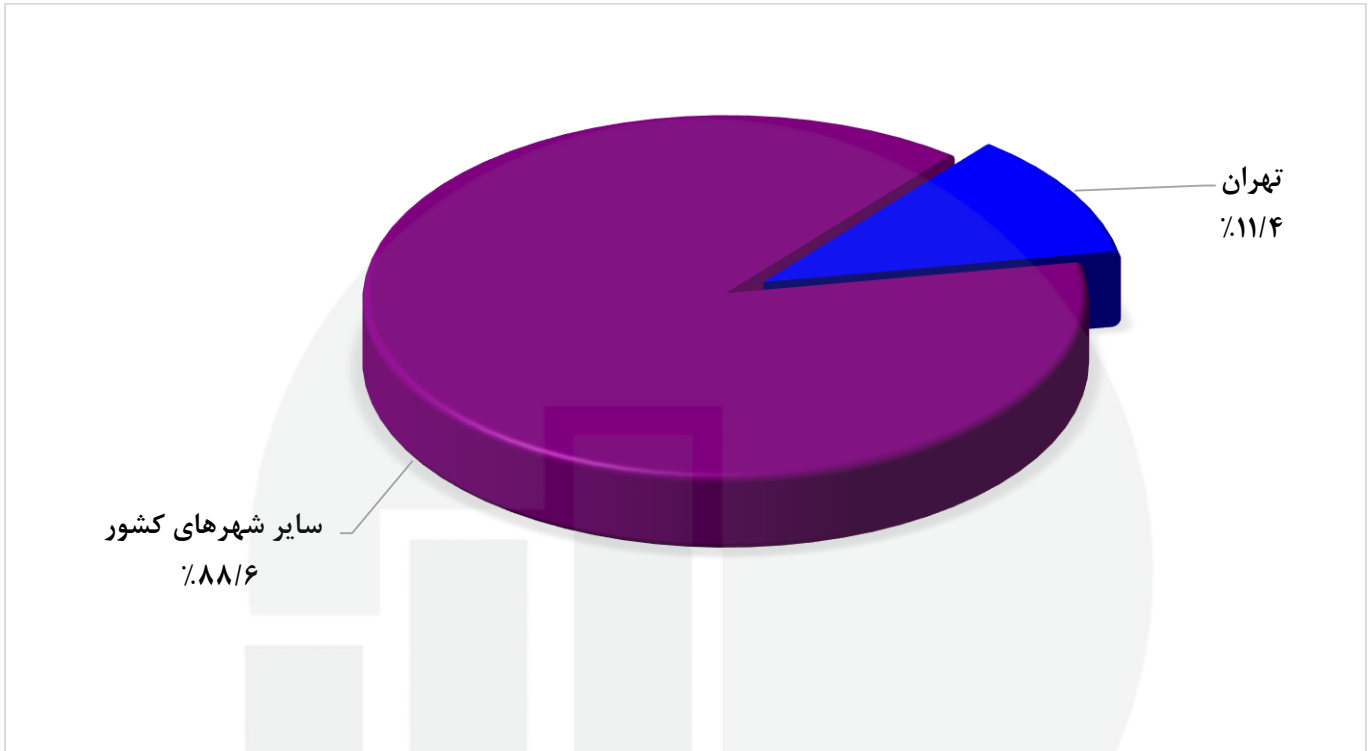
نمودار ۵- درصد پروانه‌های صادرشده برای احداث ساختمان مسکونی برحسب نوع اسکلت و مصالح عمده‌ی به‌کار رفته در ساختمان - کل کشور: ۱۴۰۰



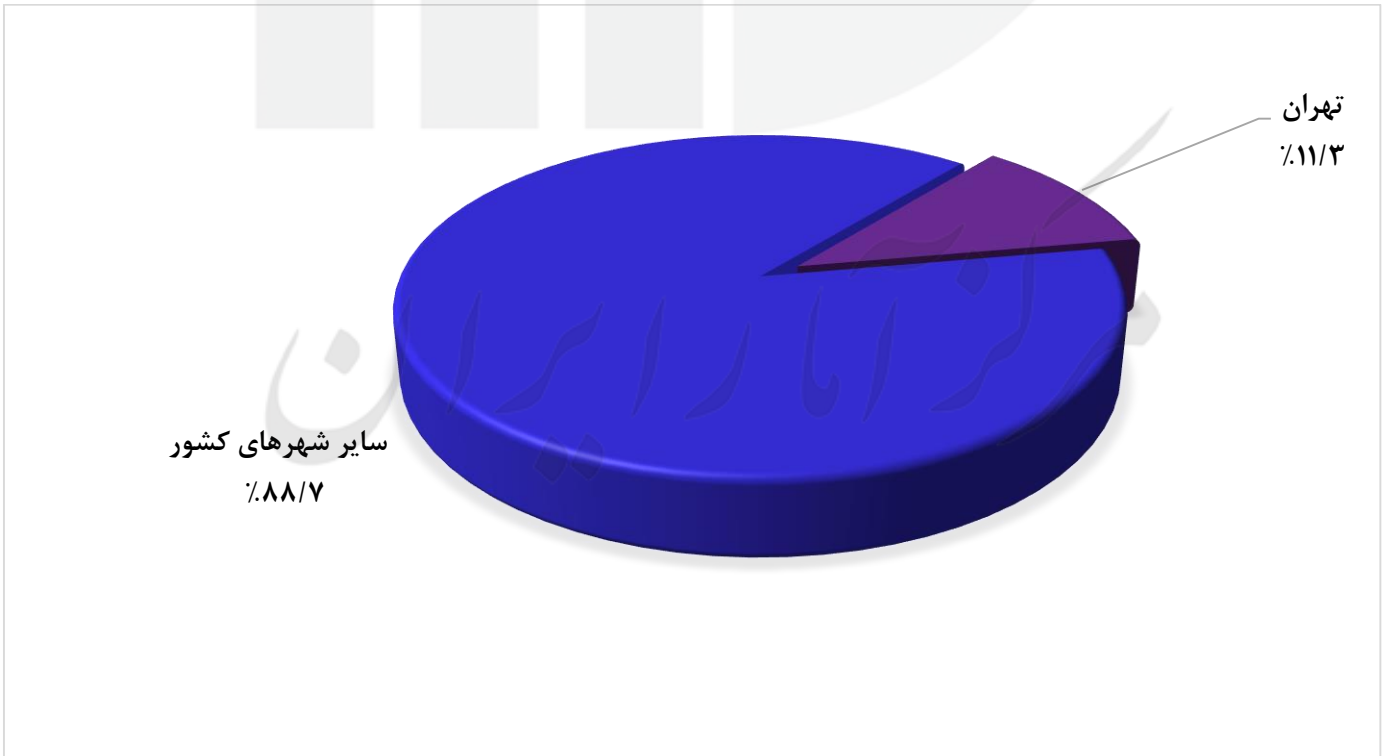
نمودار ۶- درصد پروانه‌های صادرشده برای احداث ساختمان مسکونی برحسب تعداد واحد مسکونی - کل کشور: ۱۴۰۰



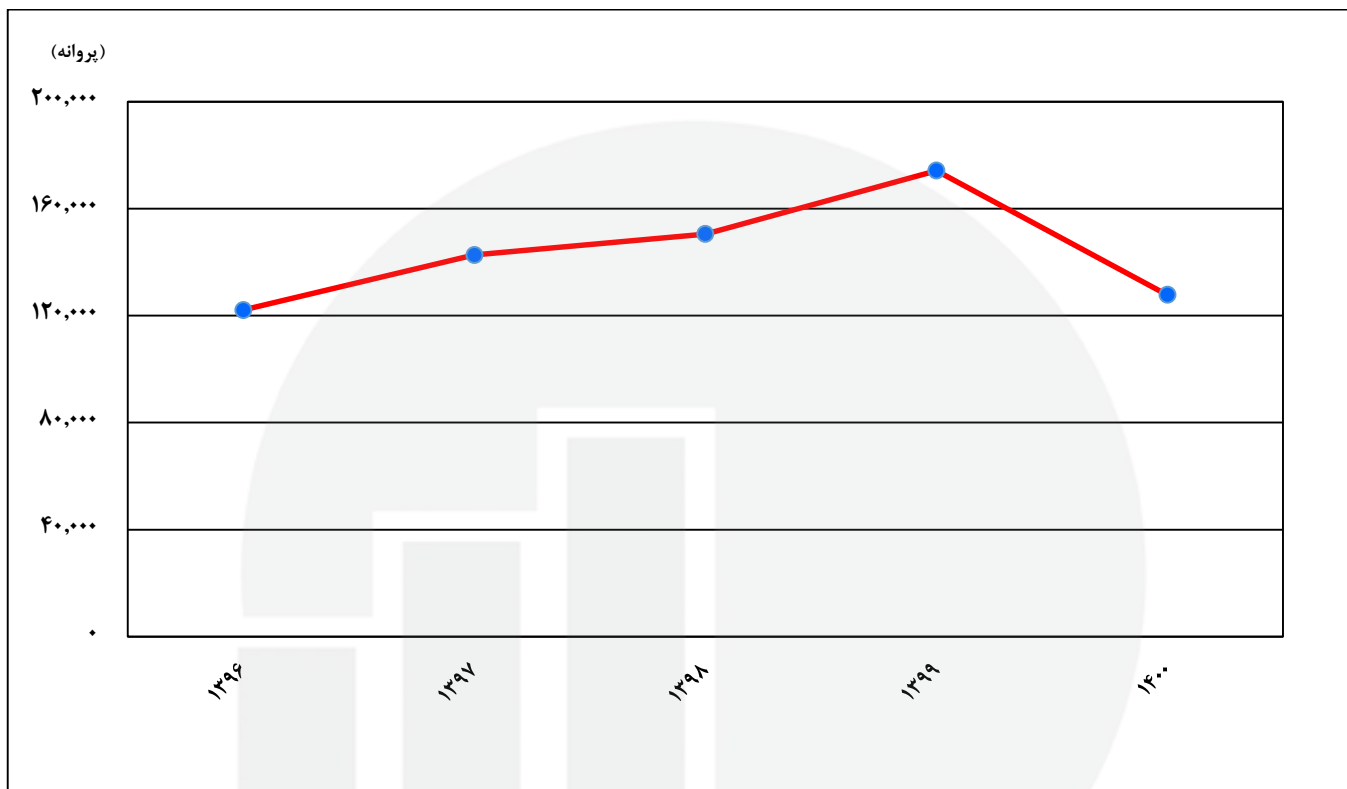
نمودار ۷- مقایسه‌ی سهم مساحت زیربنای پروانه‌های احداث ساختمان در شهر تهران با سایر شهرهای کشور: ۱۴۰۰



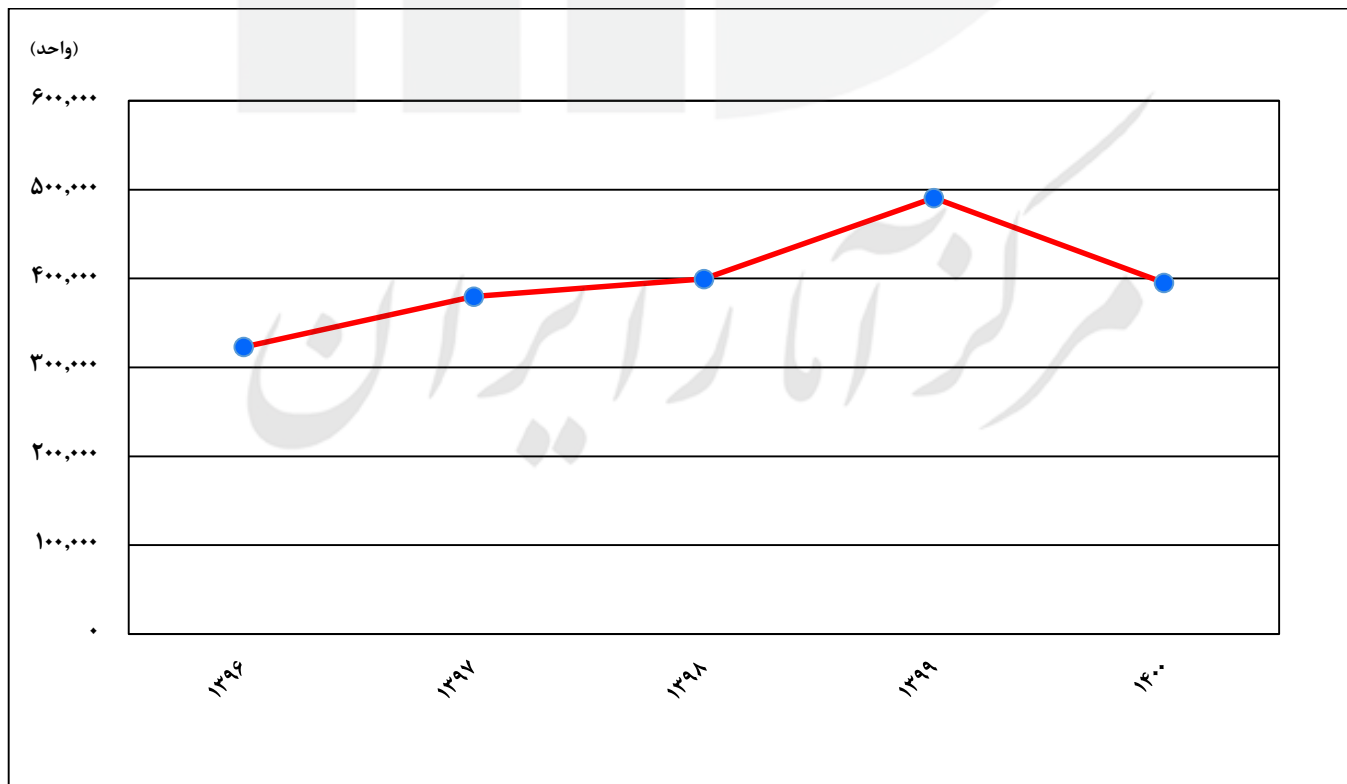
نمودار ۸- مقایسه‌ی سهم تعداد واحد مسکونی در پروانه‌های احداث ساختمان در شهر تهران با سایر شهرهای کشور: ۱۴۰۰



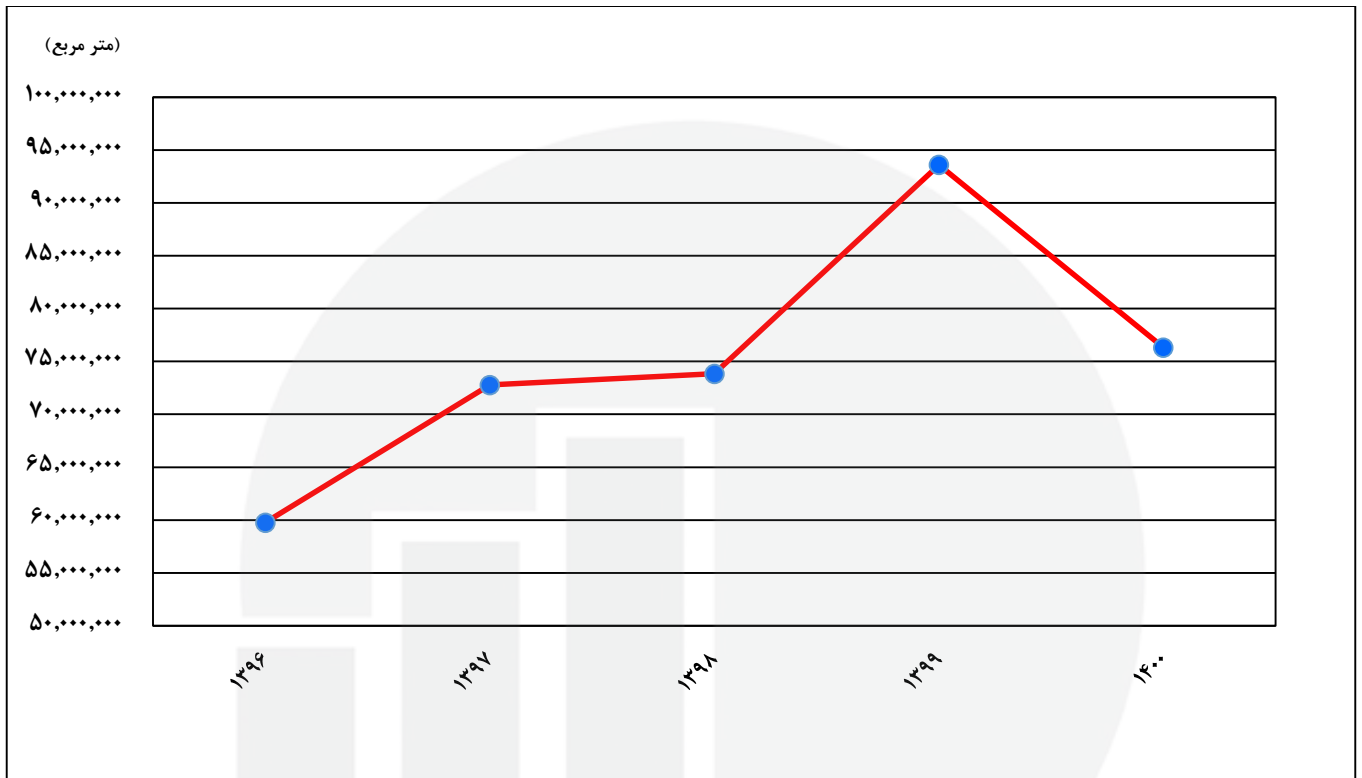
نمودار ۹- روند تغییرات تعداد پروانه‌های صادرشده برای احداث ساختمان از ۱۳۹۶ تا ۱۴۰۰



نمودار ۱۰- روند تغییرات تعداد واحدمسکونی در پروانه‌های صادرشده برای احداث ساختمان از ۱۳۹۶ تا ۱۴۰۰

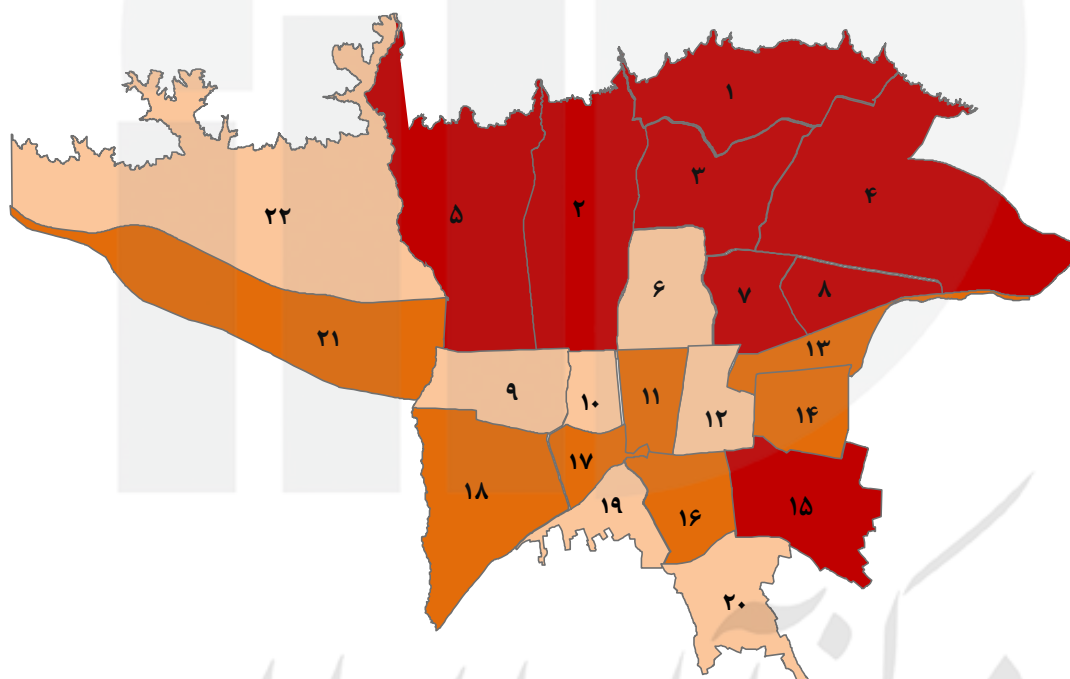


نمودار ۱۱- روند تغییرات مساحت زیربنا در پروانه‌های صادر شده برای احداث ساختمان از ۱۳۹۶ تا ۱۴۰۰



مرکز آمار ایران

نقشه‌ی ۱- مناطق ۲۲ گانه شهرداری تهران برحسب تعداد واحد مسکونی پیش‌بینی شده در پروانه‌های احداث ساختمان مسکونی: ۱۴۰۰




واحد

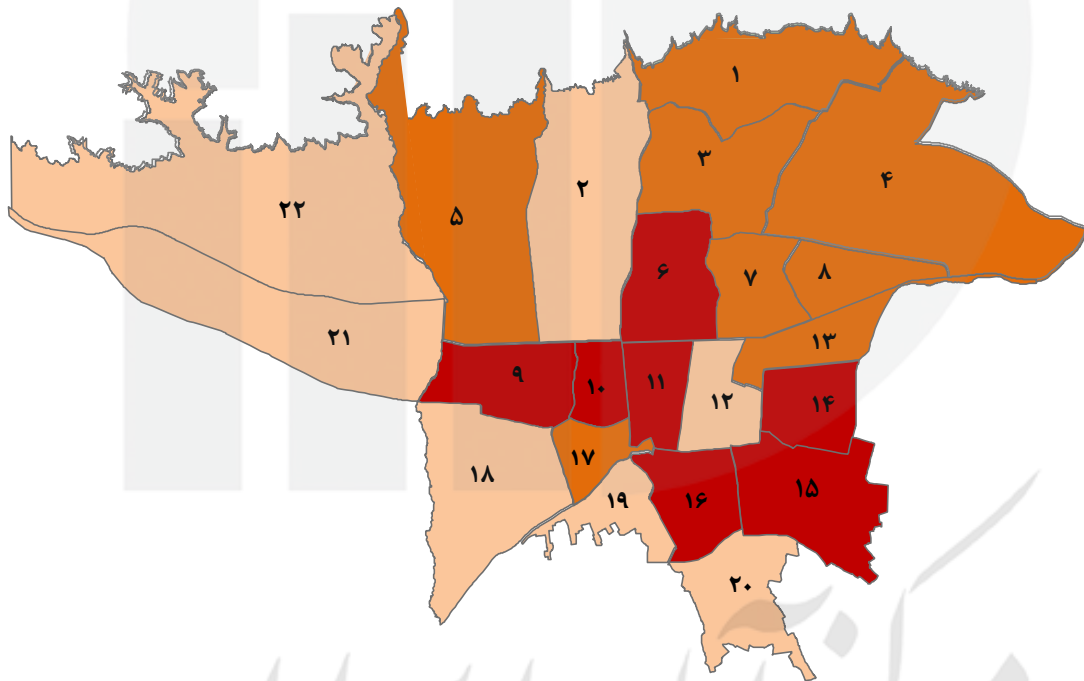
۱۱۵۰ >

۱۱۵۰-۱۸۰۰

۱۸۰۰ <



نقشه‌ی ۲- مناطق ۲۲ گانه شهرداری بر حسب نسبت پروانه‌های احداث ساختمان مسکونی ۵ طبقه و بیش‌تر به کمتر از ۵ طبقه: ۱۴۰۰



مرکز آمار ایران

نسبت



۲۲ >



۲۲-۳۸



۳۸ <



نقشه ۳ - استان‌های کشور برحسب متوسط مساحت زیربنای واحد مسکونی در پروانه‌های احداث ساختمانی مسکونی: ۱۴۰۰



مترمربع

۴۳۰ >

۴۳۰ - ۴۹۰

۴۹۰ <



نقشه‌ی ۴- استان‌های کشور برحسب میزان تراکم (مساحت زیربنا تقسیم بر مساحت زمین) در پروانه‌های احداث ساختمان مسکونی: ۱۴۰۰



درصد

۱۳۲ >

۱۳۲ - ۱۶۰

۱۶۰ <



نقشه ۵- استان‌های کشور برحسب سهم واحدهای مسکونی هر استان از کل واحدهای مسکونی پیش‌بینی شده در پروانه‌های احداث ساختمان مسکونی: ۱۴۰۰



مرکز آمار ایران




درصد

> ۱/۵

۱/۵-۲/۱۶

< ۲/۱۶





مرکز آمار رایج ایران



جدول های آماری

مرکز آمار ایران



مرکز آمار رایج ایران

۱- تعداد پروانه‌های ساختمانی برحسب نوع پروانه، بخش متقاضی و استان: ۱۴۰۰

پروانه افزایش بنا				پروانه احداث ساختمان				کل	استان (نقاط شهری)
دولتی	تعاونی	خصوصی	جمع	دولتی	تعاونی	خصوصی	جمع		
۷۴	۴۸	۱۰۶۰۹	۱۰۷۳۱	۱۴۶۰	۶۴۷	۱۲۵۶۸۴	۱۲۷۷۹۱	۱۳۸۵۳۳	کل کشور
۷۳	۴۸	۱۰۵۹۲	۱۰۷۱۳	۱۳۴۲	۶۴۷	۱۲۰۱۱۹	۱۲۲۱۰۸	۱۳۲۸۲۱	کل کشور (بجز شهر تهران)
۲	۱	۲۰۶	۲۰۹	۷	۲	۵۴۰۱	۵۴۱۰	۵۶۱۹	آذربایجان شرقی
۰	۱	۵۷۵	۵۷۶	۲۱	۵۶	۴۵۳۱	۴۶۰۸	۵۱۸۴	آذربایجان غربی
۱	۰	۲۰۵	۲۰۶	۴	۱	۲۴۵۳	۲۴۵۸	۲۶۶۴	اردبیل
۰	۲	۴۳۲	۴۳۴	۳۰۷	۳۵	۱۳۹۴۶	۱۴۲۸۸	۱۴۷۲۲	اصفهان
۰	۰	۱۶۳	۱۶۳	۲	۲	۲۴۹۵	۲۴۹۹	۲۶۶۲	البرز
۲	۰	۱۱۱	۱۱۳	۶	۲	۹۵۰	۹۵۸	۱۰۷۱	ایلام
۰	۰	۲۸۳	۲۸۳	۳۰	۲	۳۱۳۲	۳۱۶۴	۳۴۴۷	بوشهر
۱	۰	۲۸۶	۲۸۷	۱۳۷	۱۱	۱۰۸۴۸	۱۰۹۹۶	۱۱۲۸۳	تهران
۰	۰	۲۶۹	۲۶۹	۱۹	۱۱	۵۲۸۳	۵۳۱۳	۵۵۸۲	بجز شهر تهران
۱	۰	۱۷	۱۸	۱۱۸	۰	۵۵۶۵	۵۶۸۳	۵۷۰۱	شهر تهران
۰	۰	۸۹	۸۹	۳۱	۲۴	۱۵۸۳	۱۶۳۸	۱۷۲۷	چهارمحال و بختیاری
۱	۶	۱۷۷	۱۸۴	۴۹	۱۲۵	۲۶۵۰	۲۸۲۴	۳۰۰۸	خراسان جنوبی
۹	۴	۱۶۲۸	۱۶۴۱	۱۴۲	۴۲	۹۸۵۱	۱۰۰۳۵	۱۱۶۷۶	خراسان رضوی
۵	۰	۱۳۳	۱۳۸	۱۸	۱۹	۱۶۹۸	۱۷۳۵	۱۸۷۳	خراسان شمالی
۳۰	۲۸	۱۵۱۵	۱۵۷۳	۵۲	۲۰	۶۹۳۹	۷۰۱۲	۸۵۸۵	خوزستان
۱	۰	۱۸۷	۱۸۸	۱۴۹	۴	۱۸۳۹	۱۹۹۲	۲۱۸۰	زنجان
۴	۰	۱۲۵	۱۲۹	۱۷	۱۳	۱۴۰۲	۱۴۳۲	۱۵۶۱	سمنان
۰	۳	۸۲	۸۵	۷۲	۱۱۸	۲۳۷۵	۲۵۶۵	۲۶۵۰	سیستان و بلوچستان
۳	۰	۱۱۶۷	۱۱۷۰	۹۹	۲۷	۱۰۷۴۳	۱۰۸۶۹	۱۲۰۳۹	فارس
۰	۰	۲۸	۲۸	۱۷	۳	۲۰۵۲	۲۰۷۲	۲۱۰۰	قزوین
۱	۰	۱۹	۲۰	۶	۱۱	۲۰۱۵	۲۰۳۲	۲۰۵۲	قم
۰	۰	۲۹۹	۲۹۹	۱۰	۹	۳۲۰۸	۳۲۲۷	۳۵۲۶	کردستان
۱	۰	۱۰۶۲	۱۰۶۳	۳	۶	۸۰۳۹	۸۰۴۸	۹۱۱۱	کرمان
۰	۰	۲۱۱	۲۱۱	۱۲	۹	۲۳۱۹	۲۳۴۰	۲۵۵۱	کرمانشاه
۱	۲	۲۶۰	۲۶۳	۰	۵	۱۴۶۸	۱۴۷۳	۱۷۳۶	کهگیلویه و بویراحمد
۶	۰	۵۷۳	۵۷۹	۳۹	۷	۲۴۹۴	۲۵۴۰	۳۱۱۹	گلستان
۰	۰	۱۱۹	۱۱۹	۴	۰	۵۲۸۷	۵۲۹۱	۵۴۱۰	گیلان
۱	۰	۱۵۱	۱۵۲	۸	۴	۲۱۵۰	۲۱۶۲	۲۳۱۴	لرستان
۰	۱	۲۰۱	۲۰۲	۳	۱	۴۳۶۳	۴۳۶۷	۴۵۶۹	مازندران
۴	۰	۴۸	۵۲	۲۱	۱۴	۲۳۸۹	۲۴۲۴	۲۴۷۶	مرکزی
۰	۰	۱۹۶	۱۹۶	۷	۱۵	۲۵۱۲	۲۵۳۴	۲۷۳۰	هرمزگان
۱	۰	۳۷	۳۸	۵	۱	۲۰۴۲	۲۰۴۸	۲۰۸۶	همدان
۰	۰	۴۱	۴۱	۱۸۱	۵۹	۲۵۱۰	۲۷۵۰	۲۷۹۱	یزد

۲- مساحت زیربنای تعیین شده در پروانه‌های ساختمانی برحسب نوع پروانه، بخش متقاضی و استان: ۱۴۰۰ (مترمربع)

پروانه افزایش بنا				پروانه احداث ساختمان				کل	استان (نقاط شهری)
دولتی	تعاونی	خصوصی	جمع	دولتی	تعاونی	خصوصی	جمع		
۶۷۳۳۳	۱۶۹۲۷۰	۶۵۷۷۰۲۹	۶۸۱۳۵۳۳	۳۵۶۰۶۶۷	۱۹۱۰۵۲۳	۷۰۸۵۳۳۹۲	۷۶۳۲۴۲۸۲	۸۳۱۳۷۸۰۴	کل کشور
۵۱۵۳۹	۱۶۹۲۷۰	۶۵۶۳۶۲۴	۶۷۸۴۴۳۳	۲۷۶۶۱۶۲	۱۹۱۰۵۲۳	۶۲۹۶۹۷۱۸	۶۷۶۴۶۴۰۳	۷۴۴۳۰۸۲۶	کل کشور (بخش شهر تهران)
۱۷۴	۱۵۰۰	۹۱۲۱۲	۹۲۸۸۶	۲۴۸۶	۵۳۷۲	۳۸۶۵۷۰۹	۳۸۷۳۵۶۷	۳۹۶۶۴۵۳	آذربایجان شرقی
.	۶۰۹۵	۳۱۰۷۷۴۶	۳۱۱۳۸۴۱	۹۷۱۵۳	۱۰۸۱۷۰	۱۷۲۵۲۶۸	۱۹۳۰۵۹۱	۵۰۴۴۴۲۲	آذربایجان غربی
۷۰	.	۵۵۸۱۷۷	۵۵۹۴۷	۲۱۷۹۲	۲۶۶	۱۲۸۵۱۹۴	۱۳۰۷۲۵۲	۱۳۶۳۱۹۹	اردبیل
.	۴۷۴	۸۴۹۱۰	۸۵۳۸۴	۶۲۳۸۹۶	۱۲۱۵۱۴	۷۰۶۰۲۲۳	۷۸۰۵۶۳۳	۷۸۹۱۰۱۷	اصفهان
.	.	۲۴۴۱۸۸	۲۴۴۱۸۸	۱۳۴۹۰۶	۲۶۲۰	۳۸۳۲۶۳۴	۳۹۷۰۱۶۰	۴۲۱۴۳۴۸	البرز
۷۱۳	.	۱۶۴۷۱	۱۷۱۸۴	۴۸۵۶۱	۲۴۵۲۸	۲۹۵۱۸۶	۳۶۸۲۷۵	۳۸۵۴۵۹	ایلام
.	.	۵۷۳۶۷	۵۷۳۶۷	۴۰۶۷۶	۵۹۵	۹۸۲۶۲۵	۱۰۲۳۸۹۶	۱۰۸۱۲۶۳	بوشهر
۱۵۶۸۴	.	۲۱۴۴۶۰	۲۳۰۱۴۴	۸۴۲۶۳۰	۱۱۹۵۳۳	۱۲۳۰۶۲۰۶	۱۳۲۶۸۳۶۹	۱۳۴۹۸۵۱۳	تهران
.	.	۲۰۱۰۵۵	۲۰۱۰۵۵	۴۸۳۲۵	۱۱۹۵۳۳	۴۴۲۲۶۳۲	۴۵۹۰۴۹۰	۴۷۹۱۵۴۵	بخش شهر تهران
۱۵۶۸۴	.	۱۳۴۰۵	۲۹۰۸۹	۷۹۴۳۰۵	.	۷۸۸۳۵۷۴	۸۶۷۷۸۷۹	۸۷۰۶۹۶۸	شهر تهران
.	.	۲۳۳۷۸	۲۳۳۷۸	۸۷۷۷۹	۶۰۵۵۵	۵۲۳۶۹۴	۶۷۲۰۲۸	۶۹۵۴۰۶	چهارمحال و بختیاری
۵۵	۱۸۴۶۱	۲۵۷۴۱	۴۴۲۵۷	۳۱۹۲۴	۱۳۶۲۵۶	۶۰۸۷۳۲	۷۷۶۹۱۲	۸۲۱۱۶۹	خراسان جنوبی
۶۲۲۱	۱۸۰	۳۸۱۵۴۷	۳۸۷۹۴۸	۳۴۶۹۲۶	۳۲۸۹۹	۷۹۸۱۳۱۵	۸۳۶۱۱۴۰	۸۷۴۹۰۸۸	خراسان رضوی
۲۱۸۲	.	۱۹۰۲۸	۲۱۲۲۰	۲۵۱۹۷	۲۰۰۵۸	۶۶۲۷۳۱	۷۰۷۹۸۶	۷۲۹۲۰۶	خراسان شمالی
۱۳۳۳۷	۱۳۳۴۷۰	۷۴۴۱۰۰	۸۸۹۸۰۷	۸۱۳۳۶	۱۴۵۲۹۹	۲۳۳۱۱۹۱	۲۵۵۷۸۲۶	۳۴۴۷۶۳۳	خوزستان
۵۰۰	.	۶۰۷۷۴	۶۱۲۷۴	۲۷۳۴۱۵	۱۲۶۲۸	۷۱۲۰۲۹	۹۹۸۰۷۲	۱۰۵۹۳۴۶	زنجان
۴۹۱۹	.	۶۶۸۲۳	۷۱۷۴۲	۳۶۹۵۰	۱۳۵۲۶	۱۰۵۲۹۵۳	۱۱۰۳۴۲۹	۱۱۷۵۱۷۱	سمنان
.	۶۵۲۴	۳۵۹۴۴	۴۲۴۶۸	۱۵۴۵۲	۲۲۹۱۱۶	۱۰۳۳۹۸۹	۱۲۷۸۵۵۷	۱۳۲۱۰۲۵	سیستان و بلوچستان
۲۶۰۴	.	۱۹۵۷۳۰	۱۹۸۳۳۴	۲۱۷۶۴۵	۶۳۸۸۷	۵۴۵۱۴۹۸	۵۷۳۳۰۳۰	۵۹۳۱۳۴۴	فارس
.	.	۵۲۵۰	۵۲۵۰	۲۰۲۱۰	۲۳۷۹۷	۱۰۱۷۰۴۱	۱۰۶۱۰۴۸	۱۰۶۶۲۹۸	قزوین
۷۲۰	.	۴۹۶۱	۵۶۸۱	۸۳۸۰	۱۳۷۰۲	۱۲۳۲۲۸۷	۱۲۵۴۳۶۹	۱۲۶۰۰۵۰	قم
.	.	۴۰۹۵۲	۴۰۹۵۲	۵۹۹۳	۴۶۸۹	۱۴۸۸۸۶۲	۱۴۹۹۵۴۴	۱۵۴۰۴۹۶	کردستان
۳۹۵	.	۲۳۴۸۱۲	۲۳۵۲۶۷	۲۷۰۹	۵۳۵۹۲	۱۶۹۹۸۶۷	۱۷۵۶۱۶۸	۱۹۹۱۴۲۵	کرمان
.	.	۲۳۴۶۰	۲۳۴۶۰	۲۶۴۱۰	۳۶۳۶	۱۰۷۷۹۴۳	۱۱۰۷۹۸۹	۱۱۳۱۴۴۹	کرمانشاه
۹۹۶	۱۹۷۳	۵۹۰۲۷	۶۱۹۹۶	.	۲۷۷۳۵	۳۵۳۵۹۶	۳۸۱۳۳۱	۴۴۳۳۲۷	کهگیلویه و بویراحمد
۱۳۶۷۰	.	۴۷۶۲۲۴	۴۸۹۸۹۴	۱۵۹۷۳۸	۱۱۲۱۱	۱۳۲۳۶۶۳	۱۴۹۴۶۱۲	۱۹۸۴۵۰۶	گلستان
.	.	۲۵۸۹۷	۲۵۸۹۷	۹۲۴۵۶	.	۲۴۴۰۲۷۴	۲۵۳۲۷۳۰	۲۵۵۸۶۲۷	گیلان
۱۵۸۶	.	۲۱۸۱۷۷	۲۳۴۶۳	۴۱۰۹۶	۵۲۳۹۱	۶۸۹۳۳۴	۷۸۲۸۲۱	۸۰۶۲۸۴	لرستان
.	۱۵۹۳	۱۶۷۳۲۵	۱۶۸۹۱۸	۵۸۳۲۶	۱۰۳۰	۲۸۰۹۰۳۸	۲۸۶۸۳۹۴	۳۰۲۷۳۱۲	مازندران
۲۳۸۹	.	۱۶۷۳۲	۱۹۱۲۱	۳۵۳۸۱	۱۶۶۷۸	۱۰۸۰۴۲۴	۱۱۳۲۴۸۳	۱۱۵۱۶۰۴	مرکزی
.	.	۵۱۹۳۵	۵۱۹۳۵	۴۷۸۱۰	۳۸۴۷۹۰	۱۸۳۴۵۸۶	۲۲۶۷۱۸۶	۲۳۱۹۱۲۱	هرمزگان
۱۱۰۸	.	۱۰۲۱۲	۱۱۳۲۰	۵۸۲۰۰	۶۰۰	۱۱۴۱۳۴۴	۱۲۰۰۱۴۴	۱۲۱۱۴۶۴	همدان
.	.	۱۲۹۹۹	۱۲۹۹۹	۷۵۰۳۴	۲۱۹۸۵۰	۹۵۳۸۵۶	۱۲۴۸۷۴۰	۱۲۶۱۷۳۹	یزد

۳- تعداد واحد مسکونی تعیین شده در پروانه‌های ساختمانی برحسب نوع پروانه، بخش متقاضی و استان: ۱۴۰۰

پروانه افزایش بنا				پروانه احداث ساختمان				کل	استان (نقاط شهری)
دولتی	تعاونی	خصوصی	جمع	دولتی	تعاونی	خصوصی	جمع		
۱۴۴	۹۸۳	۱۹۹۴۲	۲۱۰۶۹	۱۷۷۹۸	۱۱۶۸۰	۳۶۵۶۶۳	۳۹۵۱۴۱	۴۱۶۲۱۰	کل کشور.....
۱۴۴	۹۸۳	۱۹۸۸۸	۲۱۰۱۵	۱۴۶۱۴	۱۱۶۸۰	۳۲۴۲۹۸	۳۵۰۵۹۲	۳۷۱۶۰۷	کل کشور(بجز شهر تهران)
۱	۰	۴۷۶	۴۷۷	۵	۰	۲۰۵۷۵	۲۰۵۸۰	۲۱۰۵۷	آذربایجان شرقی
۰	۵۶	۱۶۲۳	۱۶۷۹	۵۱۶	۷۴۸	۹۳۸۹	۱۰۶۵۳	۱۲۳۲۲	آذربایجان غربی
۰	۰	۲۷۱	۲۷۱	۱۶۲	۲	۶۷۹۰	۶۹۵۴	۷۲۲۵	اردبیل
۰	۲	۴۴۲	۴۴۴	۳۲۵۸	۶۰۸	۳۸۴۰۹	۴۲۲۷۵	۴۲۷۱۹	اصفهان
۰	۰	۱۰۷۱	۱۰۷۱	۹۳۶	۱۷	۱۴۳۳۴	۱۵۲۸۷	۱۶۳۵۸	البرز
۲	۰	۱۳۲	۱۳۴	۲۸۶	۱۴۸	۱۶۰۷	۲۰۴۱	۲۱۷۵	ایلام
۰	۰	۳۹۲	۳۹۲	۱۳۹	۲	۵۷۴۳	۵۸۸۴	۶۲۷۶	بوشهر
۰	۰	۵۰۰	۵۰۰	۳۴۸۷	۷۶۰	۶۳۰۲۴	۶۷۲۷۱	۶۷۷۷۱	تهران
۰	۰	۴۴۶	۴۴۶	۳۰۳	۷۶۰	۲۱۶۵۹	۲۲۷۲۲	۲۳۱۶۸	بجز شهر تهران
۰	۰	۵۴	۵۴	۳۱۸۴	۰	۴۱۳۶۵	۴۴۵۴۹	۴۴۶۰۳	شهر تهران
۰	۰	۱۱۹	۱۱۹	۴۹۲	۳۶۰	۲۹۵۴	۳۸۰۶	۳۹۲۵	چهارمحال و بختیاری
۰	۱۰۵	۱۳۰	۲۳۵	۸۴	۸۳۸	۳۷۰۳	۴۶۲۵	۴۸۶۰	خراسان جنوبی
۷	۰	۱۴۳۶	۱۴۴۳	۱۲۶۶	۲۱۶	۳۴۳۳۵	۳۵۸۱۷	۳۷۲۶۰	خراسان رضوی
۲	۰	۵۱۳	۵۱۵	۸۸	۱۲۶	۳۵۰۷	۳۷۲۱	۴۲۳۶	خراسان شمالی
۸۲	۷۶۴	۴۱۷۴	۵۰۲۰	۵۳۶	۹۱۳	۱۴۲۶۵	۱۵۷۱۴	۲۰۷۳۴	خوزستان
۰	۰	۱۵۹	۱۵۹	۱۷۴۱	۰	۳۷۴۸	۵۴۸۹	۵۶۴۸	زنجان
۳۶	۰	۴۸۷	۵۲۳	۲۶۶	۶۸	۴۱۰۵	۴۴۳۹	۴۹۶۲	سمنان
۰	۴۵	۱۸۹	۲۳۴	۱۳۸	۲۰۷۳	۵۷۲۸	۷۹۳۹	۸۱۷۳	سیستان و بلوچستان
۰	۰	۱۱۸۲	۱۱۸۲	۹۸۷	۳۲۸	۲۶۹۶۴	۲۸۲۷۹	۲۹۴۶۱	فارس
۰	۰	۳۰	۳۰	۷۵	۱۰	۶۲۲۱	۶۳۰۶	۶۳۳۶	قزوین
۰	۰	۱۳	۱۳	۵۳	۸۹	۶۰۱۶	۶۱۵۸	۶۱۷۱	قم
۰	۰	۲۹۷	۲۹۷	۱۰	۲۴	۸۴۴۷	۸۴۸۱	۸۷۷۸	کردستان
۰	۰	۱۴۹۲	۱۴۹۲	۰	۳۳۱	۱۱۱۱۸	۱۱۴۴۹	۱۲۹۴۱	کرمان
۰	۰	۲۳۰	۲۳۰	۱۹۹	۲۷	۶۰۳۲	۶۲۵۸	۶۴۸۸	کرمانشاه
۰	۲	۳۴۵	۳۴۷	۰	۲۰۰	۱۹۱۱	۲۱۱۱	۲۴۵۸	کهگیلویه و بویراحمد
۱۴	۰	۲۸۵۸	۲۸۷۲	۸۵۴	۵۷	۷۶۱۴	۸۵۲۵	۱۱۳۹۷	گلستان
۰	۰	۱۶۳	۱۶۳	۶۲۴	۰	۱۴۴۳۳	۱۵۰۵۷	۱۵۲۲۰	گیلان
۰	۰	۱۹۵	۱۹۵	۱	۳۳۶	۴۵۰۰	۴۸۳۷	۵۰۳۲	لرستان
۰	۹	۶۸۷	۶۹۶	۴۶۸	۷	۱۴۵۳۶	۱۵۰۱۱	۱۵۷۰۷	مازندران
۰	۰	۶۲	۶۲	۱۲۶	۸۹	۷۱۶۱	۷۳۷۶	۷۴۳۸	مرکزی
۰	۰	۱۹۷	۱۹۷	۱	۲۱۹۷	۸۰۲۳	۱۰۲۲۱	۱۰۴۱۸	هرمزگان
۰	۰	۵۶	۵۶	۴۳۹	۴	۶۵۱۵	۶۹۵۸	۷۰۱۴	همدان
۰	۰	۲۱	۲۱	۵۶۱	۱۱۰۲	۳۹۵۶	۵۶۱۹	۵۶۴۰	یزد

۴- تعداد پروانه و مساحت زمین در پروانه‌های احداث ساختمان برحسب وضع زمین و استان: ۱۴۰۰

ساختمان تخریبی		باغ یا مزرعه		زمین بایر		مساحت کل زمین (مترمربع)	تعداد کل پروانه	استان (نقاط شهری)
مساحت (مترمربع)	تعداد پروانه	مساحت (مترمربع)	تعداد پروانه	مساحت (مترمربع)	تعداد پروانه			
۱۰۰۷۶۰۹۲	۲۹۹۱۳	۵۳۹۱۰۵۱۶	۱۲۷۷۹۱	کل کشور
۸۴۱۶۹۰۰	۲۴۵۶۷	۱۸۸۹۷۲۳	۱۱۶۱	۴۱۶۱۳۲۱۲	۹۶۳۸۰	۵۱۹۱۹۸۳۵	۱۲۲۱۰۸	کل کشور (بجز شهر تهران)
۳۵۲۶۷۱	۱۳۳۲	۲۱۹۳	۵	۱۲۳۱۲۵۵	۴۰۷۳	۱۵۸۶۱۱۹	۵۴۱۰	آذربایجان شرقی
۱۷۰۸۴۳	۷۴۹	۱۰۶۴۱۷	۸	۹۰۹۱۱۰	۳۸۵۱	۱۱۸۶۳۷۰	۴۶۰۸	آذربایجان غربی
۱۵۷۹۴۲	۵۶۴	۶۹۲۶	۷	۵۲۵۶۷۱	۱۸۸۷	۶۹۰۵۳۹	۲۴۵۸	اردبیل
۸۷۱۳۷۳	۳۱۱۱	۱۲۷۳۷۹	۷۳	۶۸۱۳۹۰۰	۱۱۱۰۴	۷۸۱۲۶۵۲	۱۴۲۸۸	اصفهان
۳۷۶۹۷۷	۸۲۸	۶۱۲۸۵	۳۹	۴۸۲۹۱۸۹	۱۶۳۲	۵۲۶۷۴۵۱	۲۴۹۹	البرز
۳۲۶۴۳	۱۵۴	۱۷۳۶	۳	۱۹۱۳۳۴	۸۰۱	۲۲۵۷۱۳	۹۵۸	ایلام
۱۹۱۹۱۹	۶۱۹	۵۳۷۱	۱۴	۸۰۰۷۸۳	۲۵۳۱	۹۹۸۰۷۳	۳۱۶۴	بوشهر
۲۳۳۸۱۰۵	۶۷۰۸	۴۹۹۶۸۳۰	۱۰۹۹۶	تهران
۶۷۸۹۱۳	۱۳۶۲	۲۰۰۲۶۲	۹۶	۲۱۲۶۹۷۴	۳۸۵۵	۳۰۰۶۱۴۹	۵۳۱۳	بجز شهر تهران
۱۶۵۹۱۹۲	۵۳۴۶	۱۹۹۰۶۸۱	۵۶۸۳	شهر تهران
۷۶۵۸۲	۲۰۹	۲۶۵۴۷	۸	۳۹۵۷۹۹	۱۴۲۱	۴۹۸۹۲۸	۱۶۳۸	چهارمحال و بختیاری
۴۵۱۵۳	۱۶۴	۲۶۵۱۰۹	۳۹	۸۴۱۵۳۱	۲۶۲۱	۱۱۵۱۷۹۳	۲۸۲۴	خراسان جنوبی
۱۱۸۷۸۱۲	۳۹۷۰	۱۷۲۸۹	۱۶	۲۰۳۶۳۶۹	۶۰۴۹	۳۲۴۱۴۷۰	۱۰۰۳۵	خراسان رضوی
۱۴۶۷۸	۵۷	۲۴۸	۲	۶۱۳۸۲۴	۱۶۷۶	۶۲۸۷۵۰	۱۷۳۵	خراسان شمالی
۳۶۱۱۴۸	۱۶۹۹	۹۱۶۹۰	۲۴	۱۴۵۱۳۲۷	۵۲۸۹	۱۹۰۴۱۶۵	۷۰۱۲	خوزستان
۸۰۰۲۳	۲۷۵	۳۹۶۶	۲	۴۵۱۲۴۳	۱۷۱۵	۵۳۵۲۳۲	۱۹۹۲	زنجان
۳۵۶۵۸	۱۴۰	۱۵۷۵۲۷	۶۴	۳۵۲۰۱۸	۱۲۲۸	۵۴۵۲۰۳	۱۴۳۲	سمنان
۳۸۰۱۵	۱۶۹	۱۷۰۱	۱۰	۱۳۴۲۵۷۸	۲۳۸۶	۱۳۸۲۲۹۴	۲۵۶۵	سیستان و بلوچستان
۷۰۲۸۰۵	۲۰۴۶	۲۸۷۲۱۴	۲۴۴	۲۸۰۱۳۳۲	۸۵۷۹	۳۷۹۱۳۵۱	۱۰۸۶۹	فارس
۱۱۰۴۵۱	۵۵۶	۷۸۰۳	۲	۵۳۳۱۱۲	۱۵۱۴	۶۵۱۳۶۶	۲۰۷۲	قزوین
۹۷۷۷۳	۳۰۳	۶۱۳۰	۹	۶۶۱۳۸۲	۱۷۲۰	۷۶۵۲۸۵	۲۰۳۲	قم
۹۷۹۲۷۰	۷۴۳	۶۱۵۹۶	۷	۲۳۱۷۰۰۰	۲۴۷۷	۳۳۵۷۸۶۶	۳۲۲۷	کردستان
۶۵۷۶۲	۲۱۱	۶۲۴۰۷	۱۱۶	۲۲۷۶۲۰۰	۷۷۲۱	۲۴۰۴۳۶۹	۸۰۴۸	کرمان
۲۱۲۷۵۶	۹۸۶	۱۲۴۱	۱	۴۴۱۵۶۷	۱۳۵۳	۶۵۵۵۶۴	۲۳۴۰	کرمانشاه
۵۲۶۵۷	۱۹۵	۲۷۵۳	۵	۴۳۳۲۹۶	۱۲۷۳	۴۸۹۷۰۶	۱۴۷۳	کهگیلویه و بویراحمد
۱۱۴۳۲۴	۳۷۱	۹۶۸	۱	۶۷۳۳۶۵	۲۱۶۸	۷۸۸۶۵۷	۲۵۴۰	گلستان
۲۶۷۲۹۷	۱۰۴۹	۱۷۴۱۵	۲۵	۱۳۸۳۹۹۸	۴۲۱۷	۱۶۶۸۷۱۰	۵۲۹۱	گیلان
۲۰۸۴۹۷	۴۶۵	۱۴۴۳	۸	۵۸۲۹۶۱	۱۶۸۹	۷۹۲۹۰۱	۲۱۶۲	لرستان
۲۲۴۸۷۰	۵۷۱	۹۸۴۹۳	۸۵	۱۵۱۶۲۰۳	۳۷۱۱	۱۸۳۹۵۶۶	۴۳۶۷	مازندران
۱۶۳۲۲۸	۵۶۶	۷۶۲۹۷	۵۹	۷۲۹۷۸۹	۱۷۹۹	۹۶۹۳۱۴	۲۴۲۴	مرکزی
۲۸۵۸۷۹	۲۵۷	۳۱۶۰۷	۳۲	۱۲۰۵۵۰۳	۲۲۴۵	۱۵۲۲۹۸۹	۲۵۳۴	هرمزگان
۱۴۸۴۴۱	۶۶۴	۴۳۶۴	۲	۳۱۶۲۴۱	۱۳۸۲	۴۶۹۰۴۶	۲۰۴۸	همدان
۱۰۹۵۴۰	۱۸۲	۱۵۴۳۴۶	۱۵۵	۸۲۸۳۵۸	۲۴۱۳	۱۰۹۲۲۴۴	۲۷۵۰	یزد

۵- تعداد پروانه‌های احداث ساختمان برحسب تعداد طبقات ساختمان و استان: ۱۴۰۰

استان (نقاط شهری)	جمع	۱ طبقه	۲ طبقه	۳ طبقه	۴ طبقه	۵ طبقه و بیش تر
کل کشور	۱۳۷۷۹۱	۳۷۴۸۶	۳۰۲۰۱	۱۸۴۹۶	۱۳۳۹۷	۲۹۳۱۱
کل کشور (بجز شهر تهران)	۱۳۲۱۰۸	۳۷۴۵۳	۳۰۱۴۸	۱۸۴۳۸	۱۲۰۴۰	۲۴۰۲۹
آذربایجان شرقی	۵۴۱۰	۸۶۶	۱۰۰۹	۹۰۰	۷۰۱	۱۹۳۴
آذربایجان غربی	۴۶۰۸	۶۱۳	۱۷۲۸	۱۰۳۴	۵۰۲	۷۳۱
اردبیل	۲۴۵۸	۵۸۵	۵۸۳	۴۱۹	۱۵۵	۷۱۶
اصفهان	۱۴۲۸۸	۳۱۶۰	۵۱۴۴	۲۴۵۷	۱۵۷۴	۱۹۵۳
البرز	۲۴۹۹	۱۴۳	۳۲۴	۲۹۵	۱۵۹	۱۵۷۸
ایلام	۹۵۸	۳۸۴	۲۵۸	۱۴۲	۶۵	۱۰۹
بوشهر	۳۱۶۴	۱۶۶۷	۶۹۹	۴۹۹	۱۸۳	۱۱۶
تهران	۱۰۹۹۶	۳۷۸	۷۵۷	۱۲۹۹	۱۵۳۶	۷۰۲۶
بجز شهر تهران	۵۳۱۳	۳۴۵	۷۰۴	۱۲۴۱	۱۲۷۹	۱۷۴۴
شهر تهران	۵۶۸۳	۳۳	۵۳	۵۸	۲۵۷	۵۲۸۲
چهارمحال و بختیاری	۱۶۳۸	۴۴۲	۵۷۴	۲۵۳	۱۹۵	۱۷۴
خراسان جنوبی	۲۸۲۴	۱۸۹۰	۵۶۲	۱۴۲	۶۳	۱۶۷
خراسان رضوی	۱۰۰۳۵	۲۱۶۷	۲۱۲۲	۱۳۹۲	۶۱۴	۳۷۴۰
خراسان شمالی	۱۷۳۵	۵۰۳	۳۸۸	۳۵۱	۲۶۸	۲۲۵
خوزستان	۷۰۱۲	۳۴۶۳	۲۰۹۸	۵۸۵	۲۰۰	۶۶۶
زنجان	۱۹۹۲	۴۵۵	۴۴۶	۳۹۷	۲۴۰	۴۵۴
سمنان	۱۴۳۲	۴۲۴	۳۸۹	۱۷۰	۱۶۳	۲۸۶
سیستان و بلوچستان	۲۵۶۵	۱۳۵۰	۵۵۶	۲۲۵	۱۴۸	۲۸۶
فارس	۱۰۸۶۹	۴۵۰۰	۲۷۰۲	۱۰۳۹	۸۳۵	۱۷۹۳
قزوین	۲۰۷۲	۳۳۰	۲۵۲	۴۶۴	۵۰۵	۵۲۱
قم	۲۰۳۲	۳۴۹	۶۲۲	۲۹۷	۳۸۳	۳۸۱
کردستان	۳۲۲۷	۳۶۰	۹۲۲	۸۶۹	۵۲۵	۵۵۱
کرمان	۸۰۴۸	۶۰۲۶	۱۴۲۳	۳۰۰	۱۰۱	۱۹۸
کرمانشاه	۲۳۴۰	۳۳۳	۴۸۵	۶۲۶	۲۹۵	۶۰۱
کهگیلویه و بویراحمد	۱۴۷۳	۸۵۱	۳۳۸	۱۹۱	۴۳	۵۰
گلستان	۲۵۴۰	۶۶۹	۵۶۳	۴۱۶	۳۱۵	۵۷۷
گیلان	۵۲۹۱	۱۱۱۱	۱۲۰۹	۸۸۸	۱۰۵۷	۱۰۲۶
لرستان	۲۱۶۲	۴۰۸	۶۶۸	۴۴۵	۲۱۹	۴۲۲
مازندران	۴۳۶۷	۵۱۳	۱۱۹۳	۷۹۱	۶۵۳	۱۲۱۷
مرکزی	۲۴۲۴	۷۳۶	۴۳۰	۴۴۵	۲۸۴	۵۲۹
هرمزگان	۲۵۳۴	۱۴۸۶	۳۴۶	۱۲۹	۸۷	۴۸۶
همدان	۲۰۴۸	۳۱۷	۴۶۷	۳۸۳	۱۸۳	۶۹۸
یزد	۲۷۵۰	۱۰۰۷	۹۴۴	۶۵۳	۴۶	۱۰۰

۶- تعداد پروانه‌های احداث ساختمان برحسب نوع اسکلت و مصالح عمده‌ی به‌کار رفته در ساختمان و استان: ۱۴۰۰

استان (نقاط شهری)	کل	فلزی	بتون آرمه	سایر				
				جمع	آجر و آهن	آجر و چوب	بلوک سیمانی	سایر
کل کشور	۱۲۷۷۹۱	۱۸۹۷۴	۱۷۳۷۴	۲۱۴۴۳	۱۹۴۸۳	۸۵	۱۸۷۵	۰
کل کشور (بجز شهر تهران)	۱۲۲۱۰۸	۱۸۰۸۳	۸۲۵۸۷	۲۱۴۳۸	۱۹۴۷۸	۸۵	۱۸۷۵	۰
آذربایجان شرقی	۵۴۱۰	۱۶۷	۴۹۵۹	۲۸۴	۲۷۲	۰	۱۲	۰
آذربایجان غربی	۴۶۰۸	۳۱۷	۳۹۳۹	۳۵۲	۳۴۶	۰	۶	۰
اردبیل	۲۴۵۸	۲۲۹	۲۰۸۸	۱۴۱	۱۳۷	۰	۴	۰
اصفهان	۱۴۲۸۸	۵۳۷	۱۳۶۱۱	۱۴۰	۱۳۲	۰	۸	۰
البرز	۲۴۹۹	۱۲۸	۲۳۷۰	۱	۰	۰	۱	۰
ایلام	۹۵۸	۱۶	۴۰۷	۵۳۵	۵۳۳	۰	۲	۰
بوشهر	۳۱۶۴	۵۰	۱۵۵۶	۱۵۵۸	۶۴۱	۴۴	۸۷۳	۰
تهران	۱۰۹۹۶	۱۶۹۱	۹۲۶۹	۳۶	۳۶	۰	۰	۰
بجز شهر تهران	۵۳۱۳	۸۰۰	۴۴۸۲	۳۱	۳۱	۰	۰	۰
شهر تهران	۵۶۸۳	۸۹۱	۴۷۸۷	۵	۵	۰	۰	۰
چهارمحال و بختیاری	۱۶۳۸	۸	۱۳۹۳	۲۳۷	۲۳۶	۰	۱	۰
خراسان جنوبی	۲۸۲۴	۱۶۷۶	۴۱۴	۷۳۴	۵۶۷	۱	۱۶۶	۰
خراسان رضوی	۱۰۰۳۵	۸۷۵۳	۱۱۰۴	۱۷۸	۱۷۶	۱	۱	۰
خراسان شمالی	۱۷۳۵	۱۲۲	۱۶۰۲	۱۱	۱۱	۰	۰	۰
خوزستان	۷۰۱۲	۲۰۹	۳۱۰۹	۳۶۹۴	۳۴۹۸	۷	۱۸۹	۰
زنجان	۱۹۹۲	۹۲	۱۵۹۷	۳۰۳	۳۰۳	۰	۰	۰
سمنان	۱۴۳۲	۲۲	۱۳۷۳	۳۷	۳۶	۰	۱	۰
سیستان و بلوچستان	۲۵۶۵	۱۶۷	۱۹۴۷	۴۵۱	۴۲۴	۲	۲۵	۰
فارس	۱۰۸۶۹	۲۰۵	۴۷۰۸	۵۹۵۶	۵۹۵۴	۰	۲	۰
قزوین	۲۰۷۲	۱۸۷	۱۸۸۵	۰	۰	۰	۰	۰
قم	۲۰۳۲	۱۹۲	۱۷۲۹	۱۱۱	۱۱۰	۰	۱	۰
کردستان	۳۲۲۷	۲۶۶	۲۶۰۴	۳۵۷	۳۵۵	۱	۱	۰
کرمان	۸۰۴۸	۵۹۶	۴۵۸۸	۲۸۶۴	۲۸۶۲	۱	۱	۰
کرمانشاه	۲۳۴۰	۸۵۱	۱۲۷۸	۲۱۱	۲۰۷	۴	۰	۰
کهگیلویه و بویراحمد	۱۴۷۳	۵۵	۵۵۵	۸۶۳	۷۷۱	۱۹	۷۳	۰
گلستان	۲۵۴۰	۱۴	۲۵۲۶	۰	۰	۰	۰	۰
گیلان	۵۲۹۱	۸۱	۵۲۰۵	۵	۰	۱	۴	۰
لرستان	۲۱۶۲	۱۳۸۱	۶۴۳	۱۳۸	۱۳۸	۰	۰	۰
مازندران	۴۳۶۷	۷۰	۴۲۸۱	۱۶	۱۱	۰	۵	۰
مرکزی	۲۴۲۴	۴۲۸	۱۹۶۶	۳۰	۲۶	۲	۲	۰
هرمزگان	۲۵۳۴	۱۴۳	۱۹۰۵	۴۸۶	۵	۰	۴۸۱	۰
همدان	۲۰۴۸	۲۵۹	۱۶۳۸	۱۵۱	۱۴۹	۰	۲	۰
یزد	۲۷۵۰	۶۲	۱۱۲۵	۱۵۶۳	۱۵۴۷	۲	۱۴	۰

۷- تعداد پروانه‌های احداث ساختمان برحسب مورد استفاده‌ی ساختمان و استان: ۱۴۰۰

استان (نقاط شهری)	جمع	مسکونی	مسکونی و کارگاه توام	بازرگانی	صنعتی	آموزشی	بهداشتی یا درمانی	سایر
کل کشور.....	۱۲۷۷۹۱	۱۰۷۰۹۸	۹۶۳۳	۸۵۸۱	۱۸۹۵	۱۴۰	۸۰	۳۶۴
کل کشور(بجز شهر تهران).....	۱۲۲۱۰۸	۱۰۲۰۹۸	۹۱۳۲	۸۴۳۱	۱۸۷۶	۱۳۸	۷۹	۳۵۴
آذربایجان شرقی.....	۵۴۱۰	۴۳۶۱	۴۹۳	۴۵۷	۸۰	۸	۶	۵
آذربایجان غربی.....	۴۶۰۸	۳۵۹۲	۷۶۴	۲۱۸	۲۲	۴	۴	۴
اردبیل.....	۲۴۵۸	۱۸۷۴	۳۴۸	۲۰۹	۱۷	۱	۱	۸
اصفهان.....	۱۴۲۸۸	۱۱۷۴۸	۵۹۴	۱۳۷۶	۴۸۰	۵	۱۱	۷۴
البرز.....	۲۴۹۹	۲۰۸۴	۱۹۵	۱۶۲	۳۲	۶	۲	۱۸
ایلام.....	۹۵۸	۸۰۰	۹۴	۵۵	۲	۱	۰	۶
بوشهر.....	۳۱۶۴	۲۷۳۹	۱۸۱	۲۱۹	۹	۸	۱	۷
تهران.....	۱۰۹۹۶	۹۴۹۱	۸۸۷	۳۶۱	۱۹۷	۱۰	۵	۴۵
بجز شهر تهران.....	۵۲۱۳	۴۴۹۱	۳۸۶	۲۱۱	۱۷۸	۸	۴	۳۵
شهر تهران.....	۵۶۸۳	۵۰۰۰	۵۰۱	۱۵۰	۱۹	۲	۱	۱۰
چهارمحال و بختیاری.....	۱۶۳۸	۱۴۰۱	۹۷	۹۸	۳۱	۱	۱	۹
خراسان جنوبی.....	۲۸۲۴	۲۲۱۵	۵۵	۲۵۳	۲۹۴	۱	۳	۳
خراسان رضوی.....	۱۰۰۳۵	۸۳۷۴	۸۶۸	۵۷۳	۱۴۳	۲۳	۹	۴۵
خراسان شمالی.....	۱۷۳۵	۱۳۱۶	۲۴۵	۱۴۷	۹	۲	۳	۱۳
خوزستان.....	۷۰۱۲	۵۹۰۳	۵۰۵	۵۳۴	۵۱	۵	۲	۱۲
زنجان.....	۱۹۹۲	۱۶۳۳	۲۰۱	۱۳۱	۲۴	۱	۲	۰
سمنان.....	۱۴۳۲	۱۱۹۶	۴۴	۱۵۸	۲۵	۲	۰	۷
سیستان و بلوچستان.....	۲۵۶۵	۲۳۸۲	۷۸	۸۹	۶	۰	۱	۹
فارس.....	۱۰۸۶۹	۹۳۵۴	۷۵۵	۶۶۲	۶۴	۱۲	۶	۱۶
قزوین.....	۲۰۷۲	۱۷۵۴	۱۷۳	۱۱۳	۲۷	۲	۱	۲
قم.....	۲۰۳۲	۱۴۸۰	۲۷۲	۲۰۴	۶۶	۷	۲	۱
کردستان.....	۳۲۲۷	۲۶۷۹	۳۴۱	۱۸۵	۱۳	۲	۳	۴
کرمان.....	۸۰۴۸	۷۱۴۶	۳۷۲	۴۹۶	۲۰	۱۳	۱	۰
کرمانشاه.....	۲۳۴۰	۲۰۰۴	۱۶۸	۱۶۲	۱	۱	۱	۳
کهگیلویه و بویراحمد.....	۱۴۷۳	۱۲۲۸	۶۵	۱۷۶	۰	۲	۱	۱
گلستان.....	۲۵۴۰	۲۰۵۷	۳۴۲	۱۱۵	۱۱	۸	۱	۶
گیلان.....	۵۲۹۱	۴۶۱۲	۴۶۵	۲۰۲	۶	۲	۰	۴
لرستان.....	۲۱۶۲	۱۷۹۵	۱۷۲	۱۷۵	۱۴	۲	۳	۱
مازندران.....	۴۲۶۷	۳۷۸۱	۳۸۱	۱۷۸	۱۴	۶	۴	۳
مرکزی.....	۲۴۲۴	۱۹۲۰	۲۰۳	۱۴۴	۱۳۴	۲	۲	۱۹
هرمزگان.....	۲۵۳۴	۲۱۹۴	۱۴۰	۱۸۲	۹	۰	۲	۷
همدان.....	۲۰۴۸	۱۶۹۶	۱۳۵	۱۳۹	۷۶	۰	۱	۱
یزد.....	۲۷۵۰	۲۲۸۹	۰	۴۰۸	۱۸	۳	۱	۳۱

۸- مساحت زمین در پروانه‌های احداث ساختمان برحسب مورد استفاده‌ی ساختمان و استان: ۱۴۰۰ (مترمربع)

استان (نقاط شهری)	جمع	مسکونی	مسکونی و کارگاه توام	بازرگانی	صنعتی	آموزشی	بهداشتی یا درمانی	سایر
کل کشور	۵۳۹۱۰۵۱۶	۳۷۹۳۶۳۱۰	۳۳۴۵۴۴۳	۳۶۱۵۴۲۸	۶۴۷۲۶۴۸	۵۰۵۰۲۹	۱۳۹۶۶۳۳	۸۴۱۰۳۵
کل کشور (بجز شهر تهران)	۵۱۹۱۹۸۳۵	۳۶۴۳۶۴۷۶	۳۰۳۳۱۰۵	۳۴۱۰۲۶۰	۶۴۵۶۸۵۵	۴۷۳۸۸۵	۱۲۹۳۹۶۳	۸۲۵۳۱۱
آذربایجان شرقی	۱۵۸۶۱۱۹	۱۱۱۲۳۴۳	۱۴۹۱۵۷	۸۶۶۷۹	۲۱۷۰۴۱	۵۵۵۳	۸۳۸۳	۶۹۶۳
آذربایجان غربی	۱۱۸۶۳۷۰	۸۷۰۷۵۲	۲۰۰۷۵۰	۴۵۹۳۳	۲۴۵۴۰	۳۵۱۲	۹۴۵	۳۹۹۳۸
اردبیل	۶۹۰۵۳۹	۴۹۲۱۷۵	۹۲۵۲۰	۷۶۳۲۸	۱۴۵۱۲	۲۴۰۰	۱۸۱	۱۲۴۲۳
اصفهان	۷۸۱۲۶۵۲	۶۳۹۳۰۹۲	۲۰۷۷۹۷	۴۹۳۷۴۴	۵۷۱۷۶۹	۳۷۶۵	۳۰۵۷۴	۱۱۱۹۱۱
البرز	۵۲۶۷۴۵۱	۱۲۸۱۳۳۴	۱۰۹۸۸۸	۴۹۷۲۲	۳۷۷۳۸۵۱	۱۶۶۴۲	۲۰۰۰	۳۴۰۱۴
ایلام	۲۲۵۷۱۳	۱۸۴۳۴۷	۲۴۲۱۶	۱۲۷۲۷	۱۴۴۷	۱۷۰	.	۲۸۰۶
بوشهر	۹۹۸۰۷۳	۸۳۲۹۵۳	۶۲۰۵۵	۷۱۰۱۷	۱۰۳۰۵	۱۵۴۱۷	۲۱۷۴	۴۱۵۲
تهران	۴۹۹۶۸۳۰	۳۵۴۲۱۴۳	۳۷۷۱۴۵	۳۹۱۰۸۵	۵۰۸۳۳۶	۳۶۸۴۱	۵۲۱۸	۱۳۶۰۶۲
بجز شهر تهران	۳۰۰۶۱۴۹	۲۰۴۲۳۰۹	۱۵۴۸۰۷	۱۸۵۹۱۷	۴۹۲۵۴۳	۵۶۹۷	۴۵۳۸	۱۲۰۳۳۸
شهر تهران	۱۹۹۰۶۸۱	۱۴۹۹۸۳۴	۲۲۲۳۳۸	۲۰۵۱۶۸	۱۵۷۹۳	۳۱۱۴۴	۶۸۰	۱۵۷۲۴
چهارمحال و بختیاری	۴۹۸۹۲۸	۳۹۰۲۹۳	۱۹۸۷۲	۴۹۸۷۵	۵۳۲۸	۳۸۶۱	۸۳۳	۲۸۸۶۶
خراسان جنوبی	۱۱۵۱۷۹۳	۷۲۳۰۲۷	۱۹۳۳۴	۲۷۵۳۳۹	۱۰۳۰۷۸	۲۰۳۲۵	۷۶۹۷	۲۹۹۳
خراسان رضوی	۳۳۴۱۴۷۰	۲۲۸۸۲۶۴	۴۳۴۴۴۵	۲۵۸۷۶۰	۱۸۷۱۱۶	۲۰۱۳۸	۱۵۱۳۷	۳۷۶۱۰
خراسان شمالی	۶۲۸۱۷۵۰	۳۰۵۰۷۸	۵۷۳۵۴	۱۲۶۲۷۳	۱۱۰۳۱۳	۲۷۳۲	۱۳۲۴	۲۵۶۷۶
خوزستان	۱۹۰۴۱۶۵	۱۴۹۰۲۴۸	۱۴۵۶۱۵	۱۰۲۳۳۹	۴۲۹۰۴	۱۱۰۸۱۲	۹۹۷	۱۱۲۵۰
زنجان	۵۳۵۲۳۲	۴۰۱۱۰۸	۴۳۰۰۳	۵۶۲۶۹	۲۵۸۰۶	۱۲۱۹	۷۸۲۷	.
سمنان	۵۴۵۲۰۳	۴۶۱۴۷۶	۱۱۹۴۱	۴۸۸۵۸	۱۴۷۰۱	۱۴۵۳	.	۶۷۷۴
سیستان و بلوچستان	۱۳۸۲۲۹۴	۱۲۵۱۱۸۲	۳۸۱۴۹	۴۷۴۱۷	۱۲۹۳۰	.	۱۰۰۰۰	۲۲۶۱۶
فارس	۳۷۹۱۳۵۱	۳۰۲۵۱۸۰	۲۸۰۵۴۵	۲۰۸۹۸۵	۵۶۹۹۰	۳۰۸۲۶	۱۵۳۳۲	۱۷۳۴۹۳
قزوین	۶۵۱۳۶۶	۳۷۷۷۴۴	۴۰۹۶۹	۴۳۴۶۳	۱۴۸۹۱۰	۲۰۳۸۰	۱۲۵۰	۱۸۶۵۰
قم	۷۶۵۲۸۵	۴۳۷۵۶۵	۷۸۰۱۷	۸۵۴۸۱	۱۱۲۱۵۱	۴۴۵۱۸	۷۰۵۳	۵۰۰
کردستان	۳۳۵۷۸۶۶	۲۳۷۴۰۵۵	۹۲۳۹۴	۳۲۳۲۰	۱۰۲۴۱	۳۹۲۴	۸۴۰۰۸۵	۴۸۴۷
کرمان	۲۴۰۴۳۶۹	۲۲۰۲۸۷۲	۶۷۴۶۷	۱۰۶۰۲۷	۱۳۰۶۷	۱۴۶۸۶	۲۵۰	.
کرمانشاه	۶۵۵۵۶۴	۴۲۸۲۷۴	۳۹۹۴۶	۱۷۹۰۷۴	۹۳	۱۵۴۵	۹۰۴	۵۷۲۸
کهگیلویه و بویراحمد	۴۸۹۷۰۶	۳۲۲۰۲۹	۱۱۹۱۸	۲۲۴۹۷	.	۹۴۱۱۶	۲۰۰۰۰	۱۹۱۴۶
گلستان	۷۸۸۶۵۷	۵۵۸۵۲۳	۱۴۴۴۴۱	۵۴۲۷۵	۱۲۶۸۲	۱۶۱۲۵	۱۷۶	۲۴۴۵
گیلان	۱۶۶۸۷۱۰	۱۴۵۷۶۳۴	۱۴۳۲۲۰	۵۴۰۶۴	۷۵۰۰	۴۹۱۱	.	۱۳۸۱
لرستان	۷۹۲۹۰۱	۴۶۲۷۴۸	۳۷۶۳۸	۳۲۵۳۸	۱۳۵۷۵۸	۱۲۴۵۵	۱۱۰۲۶۴	۱۵۰۰
مازندران	۱۸۳۹۵۶۶	۱۵۱۳۰۷۷	۱۵۴۰۲۹	۱۳۰۵۸۹	۳۲۱۸۲	۳۷۵۶	۳۰۸۶	۲۸۴۷
مرکزی	۹۶۹۳۱۴	۵۷۱۲۵۱	۶۷۷۰۶	۱۴۷۹۴۹	۱۳۴۶۲۹	۸۲۸۷	۳۶۵۵	۳۵۸۳۷
هرمزگان	۱۵۲۲۹۸۹	۹۷۳۶۰۷	۶۲۰۳۰	۱۹۴۹۳۰	۶۵۹۶۴	.	۱۹۰۴۵۹	۳۵۹۹۹
همدان	۴۶۹۰۴۶	۳۸۴۳۰۶	۳۱۸۸۲	۳۷۷۳۶	۱۳۲۱۲	.	۱۴۱۸	۴۹۲
یزد	۱۰۹۲۲۴۴	۸۲۷۶۳۰	.	۹۳۱۳۵	۱۰۵۲۹۲	۴۶۶۰	۷۴۰۱	۵۴۱۲۶

۹- مساحت زیربنا در پروانه‌های احداث ساختمان برحسب مورد استفاده‌ی ساختمان و استان: ۱۴۰۰ (مترمربع)

استان (نقاط شهری)	جمع	مسکونی	مسکونی و کارگاه توام	بازرگانی	صنعتی	آموزشی	بهداشتی یا درمانی	سایر
کل کشور	۷۶۳۲۴۲۸۲	۵۹۰۴۱۸۳۰	۱۰۵۶۷۵۰۹	۶۶۹۶۴۲۷	۱۰۵۰۴۶۳	۴۰۷۲۶۳	۲۵۲۵۰۹	۳۰۸۲۸۱
کل کشور (بجز شهر تهران)	۶۷۶۴۶۴۰۳	۵۲۶۷۰۵۲۴	۹۴۶۱۷۰۸	۳۷۵۹۹۱۷	۱۰۲۲۵۵۰	۲۰۲۱۸۲	۲۴۸۳۰۸	۲۸۱۲۱۴
آذربایجان شرقی	۳۸۷۳۵۶۷	۳۰۲۰۸۵۸	۵۸۸۷۵۲	۱۴۸۱۲۳	۸۸۸۱۹	۱۰۶۱۸	۸۵۳۰	۷۸۶۷
آذربایجان غربی	۱۹۳۰۵۹۱	۱۳۷۸۴۱۸	۴۸۳۸۰۳	۴۶۰۰۰	۱۰۸۶۲	۲۸۵۳	۱۵۶۲	۷۰۹۳
اردبیل	۱۳۰۷۲۵۲	۸۸۶۴۰۷	۳۱۵۸۲۰	۹۱۳۰۹	۵۴۸۴	۲۷۹۰	۲۷۶	۵۱۶۶
اصفهان	۷۸۰۵۶۳۳	۶۲۴۸۲۴۰	۷۰۲۵۹۹	۶۰۳۸۶۸	۱۹۲۴۸۹	۲۰۱۰	۷۲۸۹	۴۹۱۳۸
البرز	۳۹۷۰۱۶۰	۳۳۷۴۹۲۷	۴۳۳۲۹۶	۱۰۰۲۲۶	۴۵۳۳۸	۴۲۷۹	۳۳۷۳	۸۷۲۱
ایلام	۳۶۸۲۷۵	۲۷۰۲۶۶	۸۱۴۸۳	۹۹۳۴	۵۰۲	۲۳۵	۰	۵۸۵۵
بوشهر	۱۰۲۳۸۹۶	۸۳۴۹۹۲	۱۲۲۷۰۲	۴۸۷۷۹	۴۴۵۳	۵۲۸۷	۵۷۷۷	۱۹۰۶
تهران	۱۳۲۶۸۳۶۹	۹۹۶۹۹۸۳	۱۶۱۷۰۴۰	۱۱۳۱۰۶۸	۲۶۰۸۴۷	۲۱۱۸۹۳	۱۱۶۸۹	۶۵۸۴۹
بجز شهر تهران	۴۵۹۰۴۹۰	۳۵۹۸۶۷۷	۵۱۱۲۳۹	۱۹۴۵۵۸	۲۳۲۹۳۴	۶۸۱۲	۷۴۸۸	۳۸۷۸۲
شهر تهران	۸۶۷۷۸۷۹	۶۳۷۱۳۰۶	۱۱۰۵۸۰۱	۹۳۶۵۱۰	۲۷۹۱۳	۲۰۵۰۸۱	۴۲۰۱	۲۷۰۶۷
چهارمحال و بختیاری	۶۷۲۰۲۸	۶۰۰۹۹۰	۴۰۲۸۸	۲۳۱۵۲	۴۷۸۷	۹۸۴	۳۷۵	۱۴۵۲
خراسان جنوبی	۷۷۶۹۱۲	۶۴۱۴۸۹	۳۶۷۶۱	۵۲۹۰۱	۳۸۴۹۰	۱۵۸۰	۴۵۴۴	۱۱۴۷
خراسان رضوی	۸۳۶۱۱۴۰	۶۴۰۰۳۸۳	۱۵۱۰۹۹۷	۳۰۵۶۱۵	۶۷۵۴۰	۲۳۴۵۳	۱۳۸۸۸	۳۹۲۶۴
خراسان شمالی	۷۰۷۹۸۶	۴۶۷۶۳۴	۱۵۴۸۱۴	۷۵۱۸۳	۲۱۷۰	۱۹۴۵	۸۳۹	۵۴۰۱
خوزستان	۲۵۵۷۸۲۶	۱۹۰۹۳۹۹	۴۸۹۰۱۶	۱۲۲۱۸۷	۱۶۹۱۳	۱۳۱۹۹	۱۸۶۵	۵۲۴۷
زنجان	۹۹۸۰۷۲	۸۰۶۷۴۱	۸۵۱۶۱	۹۰۶۹۴	۱۲۱۵۸	۹۱۸	۲۴۰۰	۰
سمنان	۱۱۰۳۴۲۹	۶۲۲۳۲۰	۳۴۹۳۰	۴۳۵۶۹۱	۵۶۱۳	۲۱۴۸	۰	۲۷۲۷
سیستان و بلوچستان	۱۲۷۸۵۵۷	۱۰۶۸۰۷۴	۱۴۹۸۱۵	۴۰۴۲۹	۴۶۲۴	۰	۲۰۱۲	۱۳۶۰۳
فارس	۵۷۳۳۰۳۰	۴۳۹۱۴۲۲	۱۰۳۶۳۷۱	۲۲۶۵۷۹	۱۶۹۱۲	۲۵۴۹۳	۱۰۸۱۳	۲۵۴۴۰
قزوین	۱۰۶۱۰۴۸	۸۴۱۳۲۳	۱۱۸۱۵۱	۳۷۰۳۴	۵۶۰۷۳	۱۶۴۴	۲۷۱۰	۴۱۱۳
قم	۱۲۵۴۳۶۹	۷۳۱۳۹۵	۲۹۵۷۳۸	۱۳۹۶۲۷	۶۸۲۲۳	۲۱۵۴۰	۷۵۹۶	۲۵۰
کردستان	۱۴۹۹۵۴۴	۱۲۰۶۳۹۹	۲۴۷۵۸۰	۳۳۷۸۷	۴۶۸۳	۲۶۷۰	۹۳۹	۳۴۸۶
کرمان	۱۷۵۶۱۶۸	۱۵۲۵۵۳۱	۱۱۴۷۱۹	۱۰۰۴۷۴	۴۱۹۴	۱۱۱۰۰	۱۵۰	۰
کرمانشاه	۱۱۰۷۹۸۹	۹۲۵۹۰۲	۱۳۳۳۴۷	۳۲۸۸۰	۹۳	۱۲۲۲	۱۱۸۲۳	۲۷۱۲
کهگیلویه و بویراحمد	۳۸۱۳۳۱	۳۰۰۶۸۵	۲۷۹۰۰	۲۹۲۳۵	۰	۱۱۸۳۱	۴۷۵۰	۶۹۳۰
گلستان	۱۴۹۴۶۱۲	۱۰۶۹۴۶۱	۳۶۹۰۹۸	۳۴۸۰۵	۶۸۸۵	۱۰۸۰۷	۲۳۶	۳۳۲۰
گیلان	۲۵۳۲۷۳۰	۲۱۱۸۶۰۶	۳۴۵۴۷۴	۶۲۵۷۸	۳۰۸۶	۱۷۱۲	۰	۱۲۷۴
لرستان	۷۸۲۸۲۱	۶۰۴۰۲۹	۹۴۱۲۵	۳۴۹۸۰	۲۸۹۷	۷۲۴۵	۳۹۲۰۶	۳۳۹
مازندران	۲۸۸۳۹۴	۲۳۷۳۷۴۳	۳۸۰۸۷۲	۹۲۳۵۱	۱۰۲۵۱	۶۴۱۴	۲۷۲۵	۲۰۳۸
مرکزی	۱۱۳۲۴۸۳	۸۷۹۲۸۴	۱۷۵۳۹۸	۲۳۱۳۰	۲۹۸۹۷	۱۹۱۷۵	۱۱۵۳	۴۴۴۶
هرمزگان	۲۲۶۷۱۸۶	۱۵۳۴۹۷۵	۲۷۶۸۵۰	۳۱۹۹۰۱	۳۳۰۴۵	۰	۹۱۰۷۹	۱۱۳۳۶
همدان	۱۲۰۰۱۴۴	۱۰۲۷۳۰۷	۱۰۴۶۰۹	۳۹۱۴۶	۱۴۶۹۷	۰	۱۳۴۰۰	۹۸۵
یزد	۱۲۴۸۷۴۰	۱۰۲۰۶۴۷	۰	۱۶۴۷۶۱	۳۸۴۳۸	۲۲۱۸	۱۵۰۰	۲۱۱۷۶

۱۰- تعداد واحد مسکونی تعیین شده در پروانه‌های احداث ساختمان برحسب مورد استفاده‌ی ساختمان و استان: ۱۴۰۰

استان (نقاط شهری)	جمع	مسکونی	مسکونی و کارگاه توام	بازرگانی	صنعتی	آموزشی	بهداشتی یا درمانی	سایر
کل کشور.....	۳۹۵۱۴۱	۳۴۵۷۰۹	۴۷۶۹۴	۵۳۷	۱۳۲	۹۵۹	۱۹	۹۱
کل کشور(بجز شهر تهران).....	۳۵۰۵۹۲	۳۰۷۸۶۸	۴۲۰۱۳	۵۰۳	۶۸	۳۰	۱۹	۹۱
آذربایجان شرقی.....	۲۰۵۸۰	۱۸۴۹۶	۲۰۶۲	۱۷	۰	۲	۳	۰
آذربایجان غربی.....	۱۰۶۵۳	۸۴۰۷	۲۲۰۱	۲۹	۱۰	۳	۱	۲
اردبیل.....	۶۹۵۴	۵۶۶۲	۱۲۵۵	۳۰	۳	۰	۱	۳
اصفهان.....	۴۲۲۷۵	۳۹۰۳۹	۳۱۸۵	۳۷	۷	۰	۳	۴
البرز.....	۱۵۲۸۷	۱۳۴۸۲	۱۷۹۲	۵	۱	۰	۰	۷
ایلام.....	۲۰۴۱	۱۶۶۵	۳۷۰	۲	۰	۰	۰	۴
بوشهر.....	۵۸۸۴	۵۲۶۱	۶۰۷	۸	۴	۲	۰	۲
تهران.....	۶۷۲۷۱	۵۷۸۲۵	۸۳۹۳	۳۹	۶۹	۹۳۰	۰	۱۵
بجز شهر تهران.....	۲۲۷۲۲	۱۹۹۸۴	۲۷۱۲	۵	۵	۱	۰	۱۵
شهر تهران.....	۴۴۵۴۹	۳۷۸۴۱	۵۶۸۱	۳۴	۶۴	۹۲۹	۰	۰
چهارمحال و بختیاری.....	۳۸۰۶	۳۶۰۳	۱۸۴	۱۶	۰	۰	۱	۲
خراسان جنوبی.....	۴۶۲۵	۴۴۹۳	۱۲۴	۶	۲	۰	۰	۰
خراسان رضوی.....	۳۵۸۱۷	۳۰۴۸۵	۵۲۸۱	۱۲	۱۱	۱۵	۱	۱۲
خراسان شمالی.....	۳۷۲۱	۳۰۲۶	۶۷۳	۱۵	۰	۰	۳	۴
خوزستان.....	۱۵۷۱۴	۱۳۵۱۶	۲۱۳۴	۵۴	۴	۰	۰	۶
زنجان.....	۵۴۸۹	۵۱۰۸	۳۷۱	۱۰	۰	۰	۰	۰
سمنان.....	۴۴۳۹	۴۲۳۳	۱۹۴	۸	۰	۰	۰	۴
سیستان و بلوچستان.....	۷۹۳۹	۷۰۸۷	۸۲۰	۲۹	۲	۰	۰	۱
فارس.....	۲۸۲۷۹	۲۳۶۶۷	۴۶۰۳	۳	۱	۲	۱	۲
قزوین.....	۶۳۰۶	۵۷۹۴	۵۰۶	۶	۰	۰	۰	۰
قم.....	۶۱۵۸	۴۵۷۹	۱۵۷۸	۱	۰	۰	۰	۰
کردستان.....	۸۴۸۱	۷۱۳۱	۱۳۲۹	۱۳	۶	۱	۰	۱
کرمان.....	۱۱۴۴۹	۱۰۸۶۸	۵۷۷	۲	۰	۱	۱	۰
کرمانشاه.....	۶۲۵۸	۵۶۸۷	۵۵۷	۱۳	۰	۰	۱	۰
کهگیلویه و بویراحمد.....	۲۱۱۱	۱۹۸۵	۱۱۸	۸	۰	۰	۰	۰
گلستان.....	۸۵۲۵	۶۵۳۱	۱۹۶۷	۲۳	۲	۱	۰	۱
گیلان.....	۱۵۰۵۷	۱۳۳۱۶	۱۷۰۴	۳۵	۱	۰	۰	۱
لرستان.....	۴۸۳۷	۴۳۸۳	۴۲۷	۲۳	۳	۰	۰	۱
مازندران.....	۱۵۰۱۱	۱۳۰۰۱	۱۹۵۷	۴۴	۴	۲	۲	۱
مرکزی.....	۷۳۷۶	۶۳۱۲	۱۰۳۷	۱۸	۱	۰	۱	۷
هرمزگان.....	۱۰۲۲۱	۹۰۰۲	۱۲۱۶	۱	۰	۰	۰	۲
همدان.....	۶۹۵۸	۶۴۸۱	۴۷۲	۵	۰	۰	۰	۰
یزد.....	۵۶۱۹	۵۵۸۴	۰	۲۵	۱	۰	۰	۹

۱۱- تعداد پروانه‌های احداث ساختمان مسکونی برحسب مساحت زمین و استان: ۱۴۰۰

استان (نقاط شهری)	جمع	۱۰۰ مترمربع و کمتر	۱۰۱-۱۵۱ مترمربع	۱۵۱-۲۰۰ مترمربع	۲۰۱-۲۵۰ مترمربع	۲۵۱-۳۰۰ مترمربع	۳۰۱-۵۰۰ مترمربع	۵۰۱ مترمربع و بیش تر
کل کشور.....	۱۰۷۰۹۸	۴۲۷۷	۱۱۷۹۱	۲۹۹۹۶	۲۲۶۱۶	۱۴۲۹۷	۱۷۰۸۹	۷۰۳۲
کل کشور(بجز شهر تهران).....	۱۰۲۰۹۸	۴۰۴۳	۱۰۹۸۷	۲۹۲۸۰	۲۱۶۵۹	۱۳۵۳۴	۱۵۹۷۱	۶۶۲۴
آذربایجان شرقی.....	۴۳۶۱	۴۰۶	۴۸۸	۱۵۷۳	۹۰۸	۴۱۳	۴۵۲	۱۲۱
آذربایجان غربی.....	۳۵۹۲	۳۲۳	۶۳۵	۱۳۷۳	۶۲۶	۳۲۸	۲۳۰	۷۷
اردبیل.....	۱۸۷۴	۱۶۱	۲۸۰	۶۲۲	۳۴۲	۱۵۰	۲۱۵	۱۰۴
اصفهان.....	۱۱۷۴۸	۳۲۴	۱۱۹۶	۴۲۱۸	۲۶۸۹	۱۴۱۹	۱۳۰۸	۵۹۴
البرز.....	۲۰۸۴	۷۹	۱۵۶	۳۶۸	۳۵۲	۲۰۹	۴۰۷	۵۱۳
ایلام.....	۸۰۰	۲۲	۸۷	۳۳۷	۱۸۷	۸۴	۶۸	۱۵
بوشهر.....	۲۷۳۹	۱۶	۶۲	۵۶۲	۸۲۲	۵۱۹	۵۳۸	۲۲۰
تهران.....	۹۴۹۱	۵۳۳	۱۵۱۳	۱۹۳۹	۱۶۵۰	۱۱۵۲	۱۷۰۱	۱۰۰۳
بجز شهر تهران.....	۴۴۹۱	۲۹۹	۷۰۹	۱۲۲۳	۶۹۳	۳۸۹	۵۸۳	۵۹۵
شهر تهران.....	۵۰۰۰	۲۳۴	۸۰۴	۷۱۶	۹۵۷	۷۶۳	۱۱۱۸	۴۰۸
چهارمحال و بختیاری.....	۱۴۰۱	۱۲	۱۶۴	۵۸۷	۲۶۷	۱۶۷	۱۳۱	۷۳
خراسان جنوبی.....	۲۲۱۵	۷	۳۷	۴۶۲	۳۲۲	۳۱۳	۹۵۹	۱۱۵
خراسان رضوی.....	۸۳۷۴	۴۱۴	۱۲۶۷	۲۰۲۱	۱۹۷۴	۱۱۲۵	۱۰۳۱	۵۴۲
خراسان شمالی.....	۱۳۱۶	۴۳	۱۴۹	۵۱۷	۳۱۲	۱۱۹	۱۳۲	۴۴
خوزستان.....	۵۹۰۳	۲۶۷	۱۲۶۴	۱۷۰۸	۱۱۴۹	۶۷۱	۶۴۷	۱۹۷
زنجان.....	۱۶۳۳	۹۳	۲۲۳	۶۶۶	۲۵۱	۱۱۲	۲۴۱	۴۷
سمنان.....	۱۱۹۶	۹	۸۲	۴۱۰	۲۷۲	۱۸۹	۱۳۹	۹۵
سیستان و بلوچستان.....	۲۳۸۲	۳۲۶	۲۳۵	۵۴۷	۵۰۶	۲۷۷	۲۹۳	۱۹۸
فارس.....	۹۳۵۴	۵۸	۲۹۷	۱۷۷۸	۲۴۲۶	۱۸۱۳	۲۱۷۳	۸۰۹
قزوین.....	۱۷۵۴	۸۱	۲۰۸	۸۷۰	۲۷۰	۱۱۸	۱۶۸	۳۹
قم.....	۱۴۸۰	۸۴	۵۳۸	۴۰۴	۱۹۷	۱۲۰	۹۲	۴۵
کردستان.....	۲۶۷۹	۲۵۶	۵۰۶	۱۴۲۷	۲۹۰	۶۹	۹۵	۳۶
کرمان.....	۷۱۴۶	۵۴	۱۵۴	۹۰۶	۲۱۱۷	۱۶۹۴	۱۷۹۱	۴۳۰
کرمانشاه.....	۲۰۰۴	۱۹۷	۴۶۳	۷۸۳	۲۸۹	۱۲۷	۱۲۵	۲۰
کهگیلویه و بویراحمد.....	۱۲۲۸	۱۲	۷۳	۳۹۸	۳۱۹	۲۰۷	۱۸۶	۳۳
گلستان.....	۲۰۵۷	۲۸	۱۴۱	۵۱۷	۴۹۶	۳۱۲	۴۵۶	۱۰۷
گیلان.....	۴۶۱۲	۱۴۵	۵۲۰	۱۰۸۱	۱۰۰۶	۷۰۲	۸۰۷	۳۵۱
لرستان.....	۱۷۹۵	۸۹	۲۷۴	۸۹۰	۳۰۰	۱۳۷	۸۵	۲۰
مازندران.....	۳۷۸۱	۳۵	۲۰۶	۴۸۹	۶۶۳	۶۴۳	۱۱۵۴	۵۹۱
مرکزی.....	۱۹۲۰	۶۳	۱۷۴	۶۴۹	۳۸۸	۲۶۶	۲۴۶	۱۳۴
هرمزگان.....	۲۱۹۴	۱۵	۸۲	۴۲۵	۳۷۹	۳۹۹	۶۶۲	۲۳۲
همدان.....	۱۶۹۶	۱۱۹	۲۲۴	۶۳۹	۳۸۸	۱۶۴	۱۳۰	۳۲
یزد.....	۲۲۸۹	۶	۹۳	۸۳۰	۴۵۹	۲۷۹	۴۲۷	۱۹۵

۱۲- تعداد پروانه‌های احداث ساختمان مسکونی برحسب مساحت زیربنا و استان: ۱۴۰۰

استان (نقاط شهری)	جمع	۱۰۰ مترمربع و کمتر	۱۰۱-۱۵۱ مترمربع	۱۵۱-۲۰۰ مترمربع	۲۰۱-۲۵۰ مترمربع	۲۵۱-۳۰۰ مترمربع	۳۰۱-۵۰۰ مترمربع	۵۰۱ مترمربع و بیش تر
کل کشور.....	۱۰۷۰۹۸	۱۲۰۰۶	۱۵۵۴۲	۱۲۳۳۶	۱۰۱۳۶	۸۳۳۱	۱۸۱۶۵	۳۰۶۸۲
کل کشور (بجز شهر تهران).....	۱۰۲۰۹۸	۱۲۰۰۰	۱۵۵۲۵	۱۲۱۸۷	۱۰۰۸۳	۸۲۱۲	۱۷۲۴۳	۲۶۸۴۸
آذربایجان شرقی.....	۴۳۶۱	۱۷۱	۴۰۹	۳۰۲	۳۴۳	۴۱۲	۹۶۷	۱۷۵۷
آذربایجان غربی.....	۳۵۹۲	۴۹۰	۳۸۸	۴۵۱	۴۳۷	۴۸۰	۷۳۵	۶۱۱
اردبیل.....	۱۸۷۴	۲۹۵	۲۴۵	۱۶۴	۱۵۲	۱۲۶	۲۸۴	۶۰۸
اصفهان.....	۱۱۷۴۸	۵۷۱	۱۶۴۱	۱۱۹۵	۱۶۰۵	۱۳۶۰	۲۴۱۴	۲۹۶۲
البرز.....	۲۰۸۴	۴۳	۹۷	۸۰	۸۴	۵۷	۲۹۲	۱۴۳۱
ایلام.....	۸۰۰	۸۹	۲۷۴	۸۱	۶۹	۶۳	۱۲۶	۹۸
بوشهر.....	۲۷۳۹	۳۱۵	۷۲۶	۴۶۷	۲۲۶	۱۹۶	۳۳۷	۴۷۲
تهران.....	۹۴۹۱	۱۱۹	۳۰۶	۲۸۳	۳۰۹	۴۴۲	۲۲۹۹	۵۶۳۳
بجز شهر تهران.....	۴۴۹۱	۱۱۳	۲۸۹	۲۳۴	۲۵۶	۳۲۳	۱۴۷۷	۱۷۹۹
شهر تهران.....	۵۰۰۰	۶	۱۷	۴۹	۵۳	۱۱۹	۹۲۲	۳۸۳۴
چهارمحال و بختیاری.....	۱۴۰۱	۱۴۶	۱۸۹	۱۶۴	۱۸۰	۱۵۸	۳۳۰	۲۳۴
خراسان جنوبی.....	۲۲۱۵	۲۰۰	۳۸۶	۲۶۳	۹۰۰	۱۰۳	۱۵۳	۲۱۰
خراسان رضوی.....	۸۳۷۴	۱۱۳۵	۸۴۴	۷۸۱	۷۰۷	۴۲۴	۹۳۰	۳۵۵۳
خراسان شمالی.....	۱۳۱۶	۲۸۴	۱۵۸	۹۳	۱۰۲	۱۰۵	۲۷۱	۳۰۳
خوزستان.....	۵۹۰۳	۱۳۷۰	۱۵۶۳	۸۸۴	۴۵۷	۳۵۶	۶۵۵	۶۱۸
زنجان.....	۱۶۳۳	۲۲۸	۲۲۹	۱۵۱	۱۱۱	۱۲۰	۳۰۷	۴۸۷
سمنان.....	۱۱۹۶	۷۰	۲۳۰	۱۳۲	۹۴	۷۸	۱۶۹	۴۲۳
سیستان و بلوچستان.....	۲۳۸۲	۸۶۲	۲۶۰	۲۵۷	۱۸۳	۱۲۲	۳۰۷	۳۹۱
فارس.....	۹۳۵۴	۴۶۲	۱۶۷۷	۲۰۲۰	۹۱۳	۷۷۱	۱۳۰۰	۲۲۱۱
قزوین.....	۱۷۵۴	۱۳۷	۱۱۷	۷۸	۳۰۴	۸۲	۴۰۹	۶۲۷
قم.....	۱۴۸۰	۱۲۲	۱۱۸	۲۶۹	۱۲۴	۱۳۰	۳۱۹	۳۹۸
کردستان.....	۲۶۷۹	۱۳۰	۲۳۵	۲۰۱	۳۷۱	۲۶۶	۸۲۰	۶۵۶
کرمان.....	۷۱۴۶	۱۶۴۱	۲۲۷۹	۱۳۹۰	۴۶۴	۵۳۴	۴۷۸	۳۶۰
کرمانشاه.....	۲۰۰۴	۱۶۴	۲۱۲	۲۲۴	۲۶۴	۲۲۳	۳۴۳	۵۶۴
کهگیلویه و بویراحمد.....	۱۲۲۸	۱۰۱	۴۸۶	۲۱۶	۹۲	۸۶	۱۵۸	۸۹
گلستان.....	۲۰۵۷	۴۵۸	۱۸۷	۱۰۰	۱۳۰	۱۵۳	۲۶۰	۷۶۹
گیلان.....	۴۶۱۲	۱۰۵۷	۱۷۸	۴۸۳	۲۴۶	۲۸۰	۹۰۰	۱۴۶۸
لرستان.....	۱۷۹۵	۱۸۸	۳۰۹	۱۹۴	۲۸۴	۲۲۰	۳۶۴	۲۳۶
مازندران.....	۳۷۸۱	۲۲۴	۳۵۳	۳۷۲	۳۵۱	۳۰۸	۷۵۳	۱۴۲۰
مرکزی.....	۱۹۲۰	۲۹۱	۲۹۹	۱۲۵	۱۴۹	۱۳۵	۲۸۸	۶۳۳
هرمزگان.....	۲۱۹۴	۴۴۴	۴۵۶	۲۳۵	۱۰۳	۱۲۳	۳۶۸	۴۶۵
همدان.....	۱۶۹۶	۶۸	۱۷۹	۱۴۶	۱۳۵	۱۷۸	۲۷۳	۷۱۷
یزد.....	۲۲۸۹	۱۳۱	۵۱۲	۴۳۵	۲۴۷	۲۳۰	۴۵۶	۲۷۸

۱۳- تعداد پروانه‌های احداث ساختمان مسکونی برحسب تعداد طبقات ساختمان و استان: ۱۴۰۰

استان (نقاط شهری)	جمع	۱ طبقه	۲ طبقه	۳ طبقه	۴ طبقه	۵ طبقه و بیش تر
کل کشور.....	۱۰۷۰۹۸	۳۱۸۰۸	۲۴۴۰۳	۱۵۳۰۳	۱۰۶۰۶	۲۴۹۷۸
کل کشور(بجز شهر تهران).....	۱۰۲۰۹۸	۳۱۷۹۹	۲۴۳۹۱	۱۵۲۷۵	۱۰۳۸۲	۲۰۲۵۱
آذربایجان شرقی.....	۴۳۶۱	۶۲۴	۶۹۹	۷۳۰	۶۲۱	۱۶۸۷
آذربایجان غربی.....	۳۵۹۲	۴۵۰	۱۵۰۶	۸۵۲	۳۲۸	۴۵۶
اردبیل.....	۱۸۷۴	۴۵۷	۴۲۹	۳۲۳	۱۰۰	۵۶۵
اصفهان.....	۱۱۷۴۸	۲۳۴۶	۴۱۷۲	۲۱۰۸	۱۴۱۹	۱۷۰۳
البرز.....	۲۰۸۴	۲۲	۲۷۶	۲۴۴	۱۳۹	۱۴۰۳
ایلام.....	۸۰۰	۳۴۱	۲۲۲	۱۱۲	۵۷	۶۸
بوشهر.....	۲۷۳۹	۱۴۷۰	۵۹۸	۴۳۲	۱۵۴	۸۵
تهران.....	۹۴۹۱	۱۷۴	۵۵۱	۱۱۵۹	۱۴۱۶	۶۱۹۱
بجز شهر تهران.....	۴۴۹۱	۱۶۵	۵۳۹	۱۱۳۱	۱۱۹۲	۱۴۶۴
شهر تهران.....	۵۰۰۰	۹	۱۲	۲۸	۲۲۴	۴۷۲۷
چهارمحال و بختیاری.....	۱۴۰۱	۳۶۹	۴۹۰	۲۰۹	۱۷۲	۱۶۱
خراسان جنوبی.....	۲۲۱۵	۱۴۶۴	۴۴۰	۹۷	۵۶	۱۵۸
خراسان رضوی.....	۸۳۷۴	۱۷۴۳	۱۶۷۳	۱۱۴۶	۵۱۴	۳۲۹۸
خراسان شمالی.....	۱۳۱۶	۳۹۷	۲۷۸	۲۷۰	۲۳۱	۱۴۰
خوزستان.....	۵۹۰۳	۳۰۶۰	۱۸۰۳	۴۲۹	۱۱۰	۵۰۱
زنجان.....	۱۶۳۳	۴۰۰	۳۲۴	۲۹۸	۲۰۳	۴۰۸
سمنان.....	۱۱۹۶	۳۴۰	۲۹۷	۱۴۱	۱۵۶	۲۶۲
سیستان و بلوچستان.....	۲۳۸۲	۱۲۸۳	۵۰۸	۱۹۶	۱۴۰	۲۵۵
فارس.....	۹۳۵۴	۴۱۲۶	۲۲۸۲	۸۳۵	۶۸۵	۱۴۲۶
قزوین.....	۱۷۵۴	۲۴۸	۱۷۰	۴۰۱	۴۶۵	۴۷۰
قم.....	۱۴۸۰	۱۷۷	۴۸۷	۲۲۳	۳۴۷	۲۴۶
کردستان.....	۲۶۷۹	۲۶۷	۷۶۵	۷۵۵	۴۵۱	۴۴۱
کرمان.....	۷۱۴۶	۵۶۵۸	۱۰۵۱	۱۸۸	۷۷	۱۷۲
کرمانشاه.....	۲۰۰۴	۲۵۵	۳۸۹	۵۶۳	۲۶۱	۵۳۶
کهگیلویه و بویراحمد.....	۱۲۲۸	۷۵۹	۲۵۶	۱۴۴	۳۳	۳۶
گلستان.....	۲۰۵۷	۵۸۳	۴۱۶	۳۰۴	۲۷۰	۴۸۴
گیلان.....	۴۶۱۲	۱۰۱۶	۱۰۴۰	۷۴۰	۹۵۲	۸۶۴
لرستان.....	۱۷۹۵	۳۲۱	۵۷۵	۳۶۲	۱۶۷	۳۷۰
مازندران.....	۳۷۸۱	۴۰۱	۱۰۴۸	۷۱۰	۵۸۶	۱۰۳۶
مرکزی.....	۱۹۲۰	۵۲۵	۳۱۲	۳۹۸	۲۴۳	۴۴۲
هرمزگان.....	۲۱۹۴	۱۳۹۶	۲۶۲	۹۸	۵۹	۳۷۹
همدان.....	۱۶۹۶	۲۳۴	۳۳۰	۳۳۵	۱۵۶	۶۴۱
یزد.....	۲۲۸۹	۹۰۲	۷۵۴	۵۰۱	۳۸	۹۴

۱۴ - تعداد پروانه‌های احداث ساختمان مسکونی برحسب نوع اسکلت و مصالح عمده‌ی به‌کار رفته در ساختمان و استان: ۱۴۰۰

استان (نقاط شهری)	کل	فلزی	بتون آرمه	سایر				
				جمع	آجر و آهن	آجر و چوب	بلوک سیمانی	سایر
کل کشور.....	۱۰۷۰۹۸	۱۴۲۶۲	۷۲۸۷۲	۱۹۹۶۴	۱۸۱۶۳	۷۹	۱۷۲۲	۰
کل کشور (بجز شهر تهران).....	۱۰۲۰۹۸	۱۳۵۴۶	۶۸۵۹۳	۱۹۹۵۹	۱۸۱۵۸	۷۹	۱۷۲۲	۰
آذربایجان شرقی.....	۴۴۶۱	۶۰	۴۰۳۴	۲۶۷	۲۵۹	۰	۸	۰
آذربایجان غربی.....	۳۵۹۲	۱۹۳	۳۱۰۲	۲۹۷	۲۹۳	۰	۴	۰
اردبیل.....	۱۸۷۴	۱۱۰	۱۶۲۴	۱۴۰	۱۳۶	۰	۴	۰
اصفهان.....	۱۱۷۴۸	۱۹۵	۱۱۴۶۷	۸۶	۷۹	۰	۷	۰
البرز.....	۲۰۸۴	۹۰	۱۹۹۴	۰	۰	۰	۰	۰
ایلام.....	۸۰۰	۶	۳۱۸	۴۷۶	۴۷۴	۰	۲	۰
بوشهر.....	۲۷۳۹	۳۱	۱۳۱۴	۱۳۹۴	۵۶۵	۴۲	۷۸۷	۰
تهران.....	۹۴۹۱	۱۲۱۵	۸۲۴۳	۳۳	۳۳	۰	۰	۰
بجز شهر تهران.....	۴۴۹۱	۴۹۹	۳۹۶۴	۲۸	۲۸	۰	۰	۰
شهر تهران.....	۵۰۰۰	۷۱۶	۴۲۷۹	۵	۵	۰	۰	۰
چهارمحال و بختیاری.....	۱۴۰۱	۲	۱۱۹۳	۲۰۶	۲۰۵	۰	۱	۰
خراسان جنوبی.....	۲۲۱۵	۱۱۳۵	۳۵۰	۷۳۰	۵۶۳	۱	۱۶۶	۰
خراسان رضوی.....	۸۳۷۴	۷۲۹۴	۹۱۷	۱۶۳	۱۶۱	۱	۱	۰
خراسان شمالی.....	۱۳۱۶	۵۹	۱۲۵۰	۷	۷	۰	۰	۰
خوزستان.....	۵۹۰۳	۷۹	۲۵۴۹	۳۲۷۵	۳۱۰۰	۵	۱۷۰	۰
زنجان.....	۱۶۳۳	۶۵	۱۲۹۱	۲۷۷	۲۷۷	۰	۰	۰
سمنان.....	۱۱۹۶	۱۶	۱۱۴۷	۳۳	۳۳	۰	۰	۰
سیستان و بلوچستان.....	۲۳۸۲	۱۴۲	۱۸۱۰	۴۳۰	۴۰۳	۲	۲۵	۰
فارس.....	۹۳۵۴	۱۰۴	۳۴۰۵	۵۸۴۵	۵۸۴۳	۰	۲	۰
قزوین.....	۱۷۵۴	۱۴۵	۱۶۰۹	۰	۰	۰	۰	۰
قم.....	۱۴۸۰	۱۳۹	۱۲۳۳	۱۰۸	۱۰۷	۰	۱	۰
کردستان.....	۲۶۷۹	۲۰۲	۲۱۲۸	۳۴۹	۳۴۷	۱	۱	۰
کرمان.....	۷۱۴۶	۴۸۴	۳۹۷۳	۲۶۸۹	۲۶۸۷	۱	۱	۰
کرمانشاه.....	۲۰۰۴	۶۵۳	۱۱۴۴	۲۰۷	۲۰۳	۴	۰	۰
کهگیلویه و بویراحمد.....	۱۲۲۸	۲۸	۴۷۲	۷۲۸	۶۴۳	۱۸	۶۷	۰
گلستان.....	۲۰۵۷	۱	۲۰۵۶	۰	۰	۰	۰	۰
گیلان.....	۴۶۱۲	۵۴	۴۵۵۳	۵	۰	۱	۴	۰
لرستان.....	۱۷۹۵	۱۱۴۷	۵۲۵	۱۲۳	۱۲۳	۰	۰	۰
مازندران.....	۳۷۸۱	۳۵	۳۷۳۲	۱۴	۱۰	۰	۴	۰
مرکزی.....	۱۹۲۰	۲۶۱	۱۶۳۷	۲۲	۱۹	۱	۲	۰
هرمزگان.....	۲۱۹۴	۱۳۶	۱۵۹۴	۴۶۴	۵	۰	۴۵۹	۰
همدان.....	۱۶۹۶	۱۷۴	۱۳۷۸	۱۴۴	۱۴۳	۰	۱	۰
یزد.....	۲۲۸۹	۷	۸۳۰	۱۴۵۲	۱۴۴۵	۲	۵	۰

۱۵- تعداد پروانه‌های احداث ساختمان مسکونی برحسب تعداد واحد مسکونی و استان: ۱۴۰۰

استان (نقاط شهری)	جمع	۱ واحدی	۲ واحدی	۳ واحدی	۴ واحدی	۵ واحدی و بیش‌تر
کل کشور	۱۰۷۰۹۸	۴۴۵۰۰	۲۶۳۷۶	۱۰۴۸۳	۸۲۲۳	۱۷۵۱۶
کل کشور (بجز شهر تهران)	۱۰۲۰۹۸	۴۴۴۳۲	۲۶۱۷۲	۹۸۲۷	۷۳۷۲	۱۴۲۹۵
آذربایجان شرقی	۴۳۶۱	۱۱۲۷	۱۰۵۷	۵۳۸	۵۲۷	۱۱۱۲
آذربایجان غربی	۳۵۹۲	۱۴۳۶	۱۳۵۴	۳۳۲	۲۷۶	۱۹۴
اردبیل	۱۸۷۴	۷۳۲	۴۶۹	۱۰۱	۲۲۵	۳۴۷
اصفهان	۱۱۷۴۸	۳۷۵۲	۴۱۷۵	۱۴۹۲	۹۵۶	۱۳۷۳
البرز	۲۰۸۴	۴۰۸	۲۶۵	۱۴۸	۵۷۵	۶۸۸
ایلام	۸۰۰	۵۰۱	۱۷۰	۵۷	۳۷	۳۵
بوشهر	۲۷۳۹	۱۷۰۱	۵۲۳	۲۵۶	۱۰۲	۱۵۷
تهران	۹۴۹۱	۱۰۴۷	۱۵۱۱	۱۶۸۴	۱۳۵۹	۳۸۹۰
بجز شهر تهران	۴۴۹۱	۹۷۹	۱۳۰۷	۱۰۲۸	۵۰۸	۶۶۹
شهر تهران	۵۰۰۰	۶۸	۲۰۴	۶۵۶	۸۵۱	۳۲۲۱
چهارمحال و بختیاری	۱۴۰۱	۴۷۶	۵۵۷	۲۵۵	۵۵	۵۸
خراسان جنوبی	۲۲۱۵	۸۴۲	۱۱۶۱	۵۳	۳۵	۱۲۴
خراسان رضوی	۸۳۷۴	۲۹۵۶	۱۷۴۶	۵۰۸	۶۲۲	۲۵۴۲
خراسان شمالی	۱۳۱۶	۵۲۹	۳۸۶	۲۵۰	۵۵	۹۶
خوزستان	۵۹۰۳	۳۶۴۹	۱۲۷۱	۱۹۷	۲۸۴	۵۰۲
زنجان	۱۶۳۳	۶۳۱	۵۰۴	۱۵۳	۱۳۱	۲۱۴
سمنان	۱۱۹۶	۴۹۵	۲۴۶	۱۲۲	۹۳	۲۴۰
سیستان و بلوچستان	۲۳۸۲	۱۴۰۶	۵۴۵	۱۲۱	۳۹	۲۷۱
فارس	۹۳۵۴	۵۲۱۰	۱۸۷۰	۶۶۱	۴۴۴	۱۱۶۹
قزوین	۱۷۵۴	۳۶۱	۴۵۱	۲۹۶	۴۱۱	۲۳۵
قم	۱۴۸۰	۵۴۳	۳۰۴	۳۳۶	۱۲۲	۱۷۵
کردستان	۲۶۷۹	۸۱۹	۹۵۱	۴۷۱	۲۳۴	۲۰۴
کرمان	۷۱۴۶	۵۵۲۲	۱۱۵۳	۱۸۸	۷۸	۲۰۵
کرمانشاه	۲۰۰۴	۴۷۶	۷۹۸	۲۰۹	۱۲۰	۴۰۱
کهگیلویه و بویراحمد	۱۲۲۸	۸۶۸	۲۶۷	۴۶	۲۷	۲۰
گلستان	۲۰۵۷	۸۴۹	۳۹۱	۱۸۷	۲۲۷	۴۰۳
گیلان	۴۶۱۲	۱۹۴۹	۹۰۹	۷۱۷	۳۸۲	۶۵۵
لرستان	۱۷۹۵	۷۳۴	۶۸۴	۱۸۲	۷۷	۱۱۸
مازندران	۳۷۸۱	۱۶۶۷	۶۲۰	۴۰۳	۲۶۱	۸۳۰
مرکزی	۱۹۲۰	۶۵۲	۵۱۹	۲۰۱	۲۴۱	۳۰۷
هرمزگان	۲۱۹۴	۱۴۳۸	۲۸۵	۷۲	۵۷	۳۴۲
همدان	۱۶۹۶	۴۳۶	۴۵۵	۱۴۸	۱۴۷	۵۱۰
یزد	۲۲۸۹	۱۲۸۸	۷۷۹	۹۹	۲۴	۹۹

۱۶- پروانه‌های احداث ساختمان برحسب تعداد طبقات، مساحت زمین، زیربنا و تعداد واحد مسکونی پیش‌بینی شده در آن‌ها در نقاط شهری استان آذربایجان شرقی: ۱۴۰۰

تعداد واحد مسکونی	مساحت زیربنا (مترمربع)	مساحت زمین (مترمربع)	تعداد پروانه احداث ساختمان بر حسب طبقه				شهر
			جمع	طبقه ۱	طبقه ۲	۳ طبقه و بیش تر	
۲۰۵۸۰	۳۸۷۳۵۶۷	۱۵۸۱۶۱۱۹	۳۵۳۵	۱۰۰۹	۸۶۶	۵۴۱۰	استان
۷۱	۱۳۰۲۴	۱۴۷۲۳	۱۱	۲۸	۲۳	۶۲	آبش احمد
۱۷۹	۳۵۰۷۷	۲۳۱۱۴	۵۳	۴۷	۱۵	۱۱۵	آذرشهر
۷	۱۳۴۳	۱۲۱۹	۱	۳	۱	۵	آقکند
۲۸	۵۹۵۳	۴۴۵۳۴	۱	۱۷	۷	۲۵	اچچی
۵	۵۷۲	۱۱۰۴	۰	۰	۵	۵	اربطان
۸۰	۱۵۶۱۲	۱۰۵۸۵	۲۲	۱۰	۸	۴۰	اسکو
۷۸۷	۱۸۱۱۷۱	۱۶۳۴۳۳	۲۴۸	۶۵	۱۸	۳۳۱	اهر
۱۳۷	۲۵۳۷۸	۲۵۳۵۷	۲۱	۳۷	۳۳	۹۱	ایلخچی
۵۴	۱۴۰۶۰	۵۳۴۵	۱۸	۹	۱	۲۸	باسمنج
۲۹	۴۷۳۱	۶۲۰۴	۰	۹	۲۰	۲۹	بخشایش
۳۸۸	۴۰۶۳۸	۳۸۴۶۰	۸۳	۱۹	۶	۱۰۸	بستان آباد
۲۹۴	۵۶۱۴۱	۳۶۲۶۹	۱۰۲	۴۲	۴	۱۴۸	بناب
۱	۵۴	۳۱۲	۰	۰	۱	۱	بناب مرند
۱۰۴۴۵	۱۹۶۹۸۹۹	۴۶۳۸۶۳	۱۷۶۰	۵۲	۱۱۳	۱۹۲۵	تبریز
۱۷	۱۷۵۴	۳۱۲۹	۱	۴	۹	۱۴	ترک
۲۳	۴۰۶۱	۲۸۹۲	۸	۴	۰	۱۲	ترکمانچای
۵۲	۷۸۹۲	۱۱۲۸۲	۰	۱۱	۴۴	۵۵	تسوج
۴۹	۹۷۷۱	۷۷۸۱	۱۱	۱۳	۴	۲۸	تیکمه داش
۱۸	۳۳۷۳	۳۰۹۰	۴	۴	۷	۱۵	تیمورلو
۲۶۱	۶۴۶۹۷	۲۳۳۱۰	۵۹	۱۲	۸	۷۹	جلفا
۴	۳۷۷	۵۸۲	۱	۰	۲	۳	جوان قلعه
۱۰	۱۴۷۶	۱۳۷۶	۲	۳	۳	۸	خاروانا
۵۴	۱۱۲۰۲	۹۱۲۳	۹	۶	۱۰	۲۵	خامنه
۱۳	۱۹۶۴	۲۲۵۴	۳	۳	۷	۱۳	خداجو(خراجو)

۱۶- پروانه‌های احداث ساختمان برحسب تعداد طبقات، مساحت زمین، زیربنا و تعداد واحد مسکونی پیش‌بینی شده در آن‌ها در نقاط شهری استان آذربایجان شرقی: ۱۴۰۰ (دنباله)

تعداد واحد مسکونی	مساحت زیربنا (مترمربع)	مساحت زمین (مترمربع)	تعداد پروانه احداث ساختمان بر حسب طبقه				شهر
			جمع	طبقه ۱	طبقه ۲	۳ طبقه و بیش تر	
۹۰	۲۳۵۵۲	۲۲۷۶۶	۳۳	۹	۲۴	۶۶	خسروشاه
۲	۲۶۴	۱۲۰	۱	۰	۰	۱	خمارلو
۱۱	۱۹۹۱	۱۶۴۱	۰	۷	۲	۹	خواجه
۰	۰	۰	۰	۰	۰	۰	خوشه مهر
۲۷	۵۴۵۴	۶۳۹۰	۳	۸	۹	۲۰	داریان
۱۳	۱۴۷۷	۱۸۰۶	۱	۲	۲	۵	دوزدوزان
۰	۰	۰	۰	۰	۰	۰	دیزج حسین بیگ
۴۵	۸۷۳۱	۸۰۱۶	۳	۱۶	۲۲	۴۱	زرنق
۴	۷۵۳	۱۵۰۰	۱	۲	۱	۴	زنوز
۱۴۶	۳۰۸۶۷	۱۷۸۲۷	۳۳	۴۰	۱۵	۸۸	سراب
۷۷	۱۸۷۳۹	۱۱۴۲۶	۲۹	۱۰	۶	۴۵	سردرود
۳۴۱۴	۵۴۳۹۴۱	۱۸۳۲۳۶	۷۲	۳۰	۲۰	۱۲۲	سهند
۱۰	۱۴۰۷	۱۳۶۹	۱	۳	۲	۶	سیس
۱۴	۱۶۳۳	۲۷۹۷	۰	۳	۸	۱۱	سیه رود
۳۲۲	۷۵۶۷۷	۲۹۳۷۸	۸۴	۱۹	۶	۱۰۹	شبه‌ستر
۱۰	۱۲۷۰	۱۵۸۸	۰	۲	۶	۸	شربیان
۱۹	۲۷۱۷	۵۸۷۰	۲	۱	۱۷	۲۰	شرفخانه
۳۵	۵۹۳۵	۵۸۵۸	۶	۹	۹	۲۴	شندآباد
۱۳۳	۲۸۰۳۵	۹۰۹۰	۳۹	۵	۲	۴۶	صوفیان
۲	۱۵۶	۱۵۶	۰	۱	۰	۱	عاشقلو
۲۱۹	۴۴۳۱۱	۲۶۳۸۱	۵۳	۳۲	۵۲	۱۳۷	عجب شیر
۰	۰	۰	۰	۰	۰	۰	علیشاه
۵۲	۱۱۰۰۳	۶۴۸۹	۱۰	۲۸	۳	۴۱	قره آغاج
۰	۰	۰	۰	۰	۰	۰	کردکندی
۰	۰	۰	۰	۰	۰	۰	کشکسرای

۱۶- پروانه‌های احداث ساختمان بر حسب تعداد طبقات، مساحت زمین، زیربنا و تعداد واحد مسکونی پیش‌بینی شده در آن‌ها در نقاط شهری استان آذربایجان شرقی: ۱۴۰۰ (دنباله)

تعداد واحد مسکونی	مساحت زیربنا (مترمربع)	مساحت زمین (مترمربع)	تعداد پروانه احداث ساختمان بر حسب طبقه				شهر
			۳ طبقه و بیش‌تر	۲ طبقه	۱ طبقه	جمع	
۴	۸۵۰	۹۰۸	۰	۲	۱	۳	کلوانق
۴۶	۶۰۹۱	۶۰۵۰	۱۸	۷	۳	۲۸	کلیبر
۴۶	۸۳۹۷	۷۹۷۸	۸	۵	۱۵	۲۸	کوزه کنان
۳۴	۶۳۲۵	۴۵۵۲	۶	۱۴	۵	۲۵	گوگان
۰	۰	۰	۰	۰	۰	۰	لاریجان
۲۹	۶۰۵۷	۴۳۳۵	۸	۶	۱	۱۵	لیلان
۲۹	۴۲۸۵	۷۶۷۰	۱	۹	۱۰	۲۰	مبارک شهر
۹۴۳	۱۸۵۳۳۹	۹۱۶۶۳	۲۷۷	۵۷	۱۹	۳۵۳	مراغه
۵۰۶	۹۷۴۱۷	۴۴۹۴۹	۱۴۴	۴۳	۱۴	۲۰۱	مرند
۱۵۸	۳۱۵۰۰	۲۰۶۰۶	۳۴	۴۱	۲۰	۹۵	ملکان
۱۹	۴۷۸۶	۳۲۰۶	۶	۴	۳	۱۳	ممقان
۴۹	۹۹۸۶	۹۰۸۱	۶	۱۲	۲۳	۴۱	مهربان
۶۴۴	۱۵۱۴۲۵	۵۴۰۶۶	۱۸۸	۵۵	۱۹	۲۶۲	میانه
۷	۷۴۲	۱۲۸۸	۰	۱	۵	۶	نظرکهریزی
۹۵	۱۹۸۷۶	۱۱۹۲۵	۱۶	۲۰	۲۱	۵۷	هادیشهر
۵۶	۸۶۹۷	۱۰۷۸۳	۲	۱۷	۳۴	۵۳	هریس
۱۲۰	۳۰۰۲۵	۲۸۴۲۹	۲۲	۵۱	۳۸	۱۱۱	هشتروند
۴۰	۵۸۴۸	۵۴۷۱	۴	۱۳	۱۰	۲۷	هوراند
۳۱	۴۲۱۲	۱۶۰۵۲	۱	۵	۲۴	۳۰	وایقان
۶۷	۱۲۵۳۸	۱۲۶۵۴	۴	۲۲	۴۰	۶۶	ورزقان
۶	۱۰۳۸	۱۴۰۸	۱	۰	۶	۷	یامچی

۱۷- پروانه‌های احداث ساختمان برحسب تعداد طبقات، مساحت زمین، زیربنا و تعداد واحد مسکونی پیش‌بینی شده در آن‌ها در نقاط شهری استان آذربایجان غربی: ۱۴۰۰

تعداد واحد مسکونی	مساحت زیربنا (مترمربع)	مساحت زمین (مترمربع)	تعداد پروانه احداث ساختمان بر حسب طبقه				شهر
			جمع	طبقه ۱	طبقه ۲	۳ طبقه و بیش تر	
۱۰۶۵۳	۱۹۳۰۵۹۱	۱۱۸۶۳۷۰	۴۶۰۸	۶۱۳	۱۷۲۸	۲۲۶۷	استان
.	آواجیق
۳۵۲۹	۸۳۰۷۱۶	۳۹۵۶۸۶	۱۳۹۸	۷۴	۴۸۶	۸۳۸	ارومیه
۲۳۵	۳۵۹۴۹	۲۸۶۶۵	۱۰۰	۱۳	۵۸	۲۹	اشنویه
۳	۱۴۰۵	۵۵۷۸	۶	۵	۱	۰	ایواوغلی
۱۵	۱۸۴۷	۴۱۶۷	۱۰	۴	۶	۰	باروق
۲۷۷	۵۲۴۱۶	۱۶۶۴۵	۶۴	۰	۶	۵۸	بازرگان
.	بکتاش
۱۳۱۲	۱۰۵۸۶۷	۶۵۸۰۰	۳۱۸	۹	۱۸	۲۹۱	بوکان
۸۴	۱۲۹۸۹	۱۱۳۷۷	۵۳	۱۹	۲۷	۷	پلدشت
۲۳۷	۳۷۹۵۷	۶۷۴۰۰	۱۳۸	۱۱	۱۱۵	۱۲	پیرانشهر
۹	۸۹۱	۱۲۸۲	۸	۳	۴	۱	تازه شهر
.	تازه کندنصرت آباد
۲۷۲	۴۰۱۳۱	۲۷۲۶۸	۱۶۴	۳	۴۷	۱۱۴	تکاب
۷۳	۱۰۰۱۷	۱۸۵۷۳	۶۳	۴۲	۲۱	۰	چهاربرج
.	حاجیلار
۳	۴۴۱	۳۲۵	۲	۰	۲	۰	خلیفان
۹۹۲	۱۸۳۵۹۹	۸۰۴۴۲	۳۸۰	۴۰	۹۸	۲۴۲	خوی
۴	۷۱۳	۶۸۹	۳	۱	۲	۰	دیزج دیز
۸۶	۱۱۳۰۱	۸۹۹۱	۵۲	۱۹	۱۸	۱۵	ربط
۱	۱۴۳	۴۸۲	۱	۱	۰	۰	زرآباد
۳۴	۵۲۹۲	۳۲۲۳	۲۲	۲	۱۱	۹	سردشت
۲	۲۶۷	۲۵۱	۱	۰	۰	۱	سرو
۱۸۴	۳۰۹۸۸	۲۳۹۸۸	۱۰۹	۱	۲۵	۸۳	سلماس
۱	۵۱۰	۳۲۱۶	۲	۲	۰	۰	سیلوانه

۱۷- پروانه‌های احداث ساختمان برحسب تعداد طبقات، مساحت زمین، زیربنا و تعداد واحد مسکونی پیش‌بینی شده در آن‌ها در نقاط شهری استان آذربایجان غربی: ۱۴۰۰ (دنباله)

تعداد واحد مسکونی	مساحت زیربنا (مترمربع)	مساحت زمین (مترمربع)	تعداد پروانه احداث ساختمان بر حسب طبقه				شهر
			جمع	۱ طبقه	۲ طبقه	۳ طبقه و بیش تر	
۱۵	۲۵۰۱	۲۳۵۷	۱۲	۴	۷	۱	سیمینه
۴۵	۱۰۰۸۳	۹۸۳۵	۶۵	۳۸	۲۳	۴	سیه چشمه
۲۳۲	۳۶۱۳۶	۳۳۱۰۳	۱۷۹	۶	۹۹	۷۴	شاهین دژ
۱۵۵	۱۸۵۳۵	۱۷۹۷۲	۱۰۶	۴۰	۵۲	۱۴	شوط
۲۵	۳۰۶۹	۵۹۵۷	۲۰	۸	۸	۴	فیرورق
۱۱۹	۱۹۷۲۰	۲۳۰۹۵	۹۲	۲۹	۵۰	۱۳	قره ضیاءالدین
۴۵	۴۰۸۴	۱۴۶۲۹	۴۵	۴۵	۰	۰	قطور
۱۵	۱۸۰۲	۳۷۱۲	۱۳	۸	۳	۲	قوشچی
۲	۲۵۳	۱۷۲	۱	۰	۱	۰	کشاورز
۴۲	۷۶۴۸	۱۱۴۰۹	۳۶	۱۵	۱۸	۳	گوگ تپه
۳۸	۶۷۳۶	۸۷۴۶	۲۹	۱۴	۱۴	۱	لاجان
۳۴۰	۶۶۰۴۵	۲۵۲۶۹	۱۰۵	۲	۱۲	۹۱	ماکو
۲۰	۴۳۸۲	۶۶۶۳	۱۸	۱۰	۷	۱	محمدیار
۳۳	۴۶۰۰	۶۴۸۲	۳۳	۲۸	۵	۰	محمودآباد
۱۴	۳۲۲۵	۳۰۲۵	۱۸	۸	۷	۳	مرگنلر
۱۴۰۵	۲۳۸۰۶۹	۱۲۰۵۹۳	۴۸۳	۲۸	۲۲۵	۲۳۰	مه‌باد
۲۶۹	۵۲۸۸۲	۲۴۰۸۵	۱۰۹	۴	۳۵	۷۰	میان‌دوآب
۲۷	۳۴۶۸	۲۸۸۸	۱۹	۵	۱۱	۳	میرآباد
۵	۶۱۶	۹۲۸	۴	۳	۱	۰	نازک علیا
۳۶	۵۹۳۶	۲۳۹۰۸	۳۱	۱۴	۱۶	۱	نالوس
۲۹۴	۵۹۶۱۱	۵۸۷۸۶	۲۰۶	۳۰	۱۴۰	۳۶	نقده
۲۳	۲۶۱۰	۲۷۹۶	۱۶	۶	۱۰	۰	نلاس
۱۹	۴۸۳۶	۵۷۰۲	۲۰	۳	۶	۱۱	نوشین
۸۲	۱۰۳۰۵	۱۰۲۱۰	۵۴	۱۶	۳۳	۵	یولاگلدی

۱۸- پروانه‌های احداث ساختمان برحسب تعداد طبقات، مساحت زمین، زیربنا و تعداد واحد مسکونی پیش‌بینی شده در آن‌ها در نقاط شهری استان اردبیل: ۱۴۰۰

تعداد واحد مسکونی	مساحت زیربنا (مترمربع)	مساحت زمین (مترمربع)	تعداد پروانه احداث ساختمان بر حسب طبقه				شهر
			جمع	طبقه ۱	طبقه ۲	طبقه ۳ و بیش‌تر	
۶۹۵۴	۱۳۰۷۲۵۲	۶۹۰۵۳۹	۲۴۵۸	۵۱۵	۵۱۳	۱۲۹۰	استان
۵۱	۷۶۱۸	۱۲۳۵۷	۴۰	۲۳	۱۱	۶	آبی بیگلو
۳۳	۴۰۳۸	۱۵۲۸۴	۲۹	۲۲	۶	۱	آراللو
۴۳۹۱	۸۷۵۷۲۸	۳۱۹۸۹۰	۱۱۶۸	۹۳	۱۸۶	۸۸۹	اردبیل
۱۴	۳۰۷۳	۶۹۴۲	۱۲	۵	۲	۵	اردیموسی
۲۳	۲۶۴۹	۳۲۱۳	۱۹	۱۲	۵	۲	اسلام آباد
۵۰	۷۲۷۳	۸۸۷۲	۵۳	۳۶	۱۳	۴	اصلاندوز
۵	۴۸۷	۱۰۴۸	۵	۴	۱	۰	النی
۰	۰	۰	۰	۰	۰	۰	اولتان
۱۲۱	۱۶۴۱۴	۲۹۱۹۷	۸۵	۵۹	۲۰	۶	بيله سوار
۲۰۸	۳۱۲۳۲	۲۱۰۹۲	۱۳۹	۳۱	۶۱	۴۷	پارس آباد
۲۷	۵۱۳۹	۵۷۱۶	۲۶	۱۰	۸	۸	تازه کندانگوت
۴۰	۴۲۶۶	۱۸۰۴۴	۳۲	۱۴	۱۷	۱	ثمرین
۷۱	۱۰۸۱۰	۱۶۴۷۴	۵۷	۳۸	۱۴	۵	جعفرآباد
۲۲۵	۴۲۰۴۲	۱۵۳۳۳	۶۷	۴	۱۰	۵۳	خلخال
۱۷	۱۶۶۳	۱۲۲۴۲	۱۶	۱۴	۱	۱	رضی
۱	۶۰	۲۹۲	۱	۱	۰	۰	زهرا
۵۴۵	۱۱۴۳۷۱	۳۳۰۹۷	۶۴	۶	۵	۵۳	سرعین
۵۵	۷۷۱۰	۱۴۷۸۴	۴۸	۲۲	۱۳	۱۳	عنبران
۹	۹۳۹	۳۹۷۸	۸	۶	۲	۰	فخرآباد
۱۱	۶۹۰	۱۲۷۵	۸	۴	۴	۰	قصابه
۴۶	۵۸۰۸	۸۴۳۶	۲۲	۹	۶	۷	کلور
۱۲	۲۰۸۶	۱۹۶۶	۸	۲	۴	۲	کوراایم
۱۱۴	۲۰۷۹۵	۱۳۲۷۲	۶۷	۲۶	۱۵	۲۶	گرمی
۴۹	۹۹۰۶	۹۶۸۴	۴۳	۱۵	۱۵	۱۳	گیوی

۱۸- پروانه‌های احداث ساختمان برحسب تعداد طبقات، مساحت زمین، زیربنا و تعداد واحد مسکونی پیش‌بینی شده در آن‌ها در نقاط شهری استان اردبیل: ۱۴۰۰ (دنباله)

تعداد واحد مسکونی	مساحت زیربنا (مترمربع)	مساحت زمین (مترمربع)	تعداد پروانه احداث ساختمان بر حسب طبقه				شهر
			جمع	۱ طبقه	۲ طبقه	۳ طبقه و بیش‌تر	
۱۵	۲۳۳۱	۴۳۱۷	۱۴	۹	۵	۰	لاهرود
۷	۱۰۳۵	۳۲۹۹	۶	۴	۱	۱	مرادلو
۴۴۲	۷۰۴۱۶	۴۵۵۴۰	۲۰۳	۴۸	۸۶	۶۹	مشگین شهر
۱۶	۱۸۰۹	۸۶۸۴	۱۵	۱۴	۰	۱	مغان سر
۱۸۷	۳۱۲۱۶	۲۰۷۶۳	۸۰	۶	۲۴	۵۰	نمین
۵۶	۹۵۲۴	۱۰۵۷۸	۴۲	۱۸	۱۳	۱۱	نیر
۶۰	۷۲۰۸	۸۵۵۷	۳۹	۱۴	۱۹	۶	هشتجین
۵۳	۸۹۱۶	۱۶۳۱۳	۴۲	۱۶	۱۶	۱۰	هیر

مرکز آمار ایران

۱۹- پروانه‌های احداث ساختمان برحسب تعداد طبقات، مساحت زمین، زیربنا و تعداد واحد مسکونی پیش‌بینی شده در آن‌ها در نقاط شهری استان اصفهان: ۱۴۰۰

تعداد واحد مسکونی	مساحت زیربنا (مترمربع)	مساحت زمین (مترمربع)	تعداد پروانه احداث ساختمان بر حسب طبقه				شهر
			جمع	۱ طبقه	۲ طبقه	۳ طبقه و بیش تر	
۴۲۲۷۵	۷۸۰۵۶۳۳	۷۸۱۳۶۵۲	۱۴۲۸۸	۳۱۶۰	۵۱۴۴	۵۹۸۴	استان
۵۱۰	۱۰۷۱۴۲	۱۶۶۰۶۱	۴۲۷	۲۰۴	۱۹۷	۲۶	آران و بیدگل
۱۲	۱۹۴۲	۱۶۶۳	۹	۳	۵	۱	ابریشم
۳۴	۶۲۲۵	۷۹۸۹	۳۸	۲۰	۱۸	۰	ابوزیدآباد
۸۱	۱۳۷۲۴	۱۶۵۸۴	۶۳	۳۸	۲۲	۳	اردستان
۱۵	۳۳۶۴	۳۷۶۰	۱۷	۱۴	۲	۱	اژیه
۲۴	۳۷۳۴	۳۹۳۵	۲۱	۷	۱۳	۱	اشترجان
۵۸	۹۷۰۵	۱۱۷۸۸	۴۶	۲۵	۲۰	۱	اصغریاد
۱۸۰۵۱	۳۶۸۲۰۵۷	۱۲۱۸۱۴۹	۴۱۷۵	۱۴۹	۵۶۵	۳۴۶۱	اصفهان
۷۹	۱۳۲۲۹	۱۲۸۵۶	۴۶	۱۲	۲۷	۷	افوس
۵۲	۶۸۱۹	۸۶۰۹	۳۹	۱۵	۲۴	۰	انارک
۸۵	۱۱۲۶۳	۱۶۰۹۳	۸۲	۶۴	۱۸	۰	بادرود
۳۴۵	۵۶۶۹۶	۲۷۸۳۰	۱۱۳	۳	۲۶	۸۴	باغ بهادران
۲۲	۳۱۵۴	۲۳۸۶	۱۲	۲	۷	۳	باغشاد
۳۴	۴۳۵۶	۶۸۵۷	۳۰	۲۵	۴	۱	بافران
۶۷	۱۳۴۷۸	۲۲۳۶۱	۴۱	۱۲	۲۵	۴	برزک
۵۱	۶۴۹۶	۸۹۴۳	۳۹	۱۸	۲۰	۱	برف انبار
۴۷	۶۱۷۲	۵۸۶۹	۳۰	۱۳	۱۶	۱	بهاران شهر
۲۷۰۵	۳۸۳۴۹۷	۱۸۶۲۶۶	۲۷۲	۲۷	۵۶	۱۸۹	بهارستان
۰	۰	۰	۰	۰	۰	۰	بوستان زر
۱۳۸	۲۱۳۵۱	۱۸۰۳۲	۸۷	۲۳	۴۶	۱۸	بویین ومیاندشت
۹۹	۱۶۲۲۵	۱۶۳۳۸	۵۸	۱۱	۳۲	۱۵	بیده
۷۱	۱۰۷۳۸	۷۸۰۵	۳۹	۱۱	۱۹	۹	پیربکران
۲۳	۳۸۸۸	۵۰۸۴	۲۰	۱۴	۵	۱	تودشک
۱۶۱	۳۷۹۱۴	۴۱۷۲۰	۱۲۶	۳۲	۵۰	۴۴	تیران

۱۹- پروانه‌های احداث ساختمان برحسب تعداد طبقات، مساحت زمین، زیربنا و تعداد واحد مسکونی پیش‌بینی شده در آن‌ها در نقاط شهری استان اصفهان: ۱۴۰۰ (دنباله)

تعداد واحد مسکونی	مساحت زیربنا (مترمربع)	مساحت زمین (مترمربع)	تعداد پروانه احداث ساختمان بر حسب طبقه				شهر
			جمع	طبقه ۱	طبقه ۲	۳ طبقه و بیش تر	
۵۶	۸۱۰۴	۱۳۸۵۴	۵۵	۳۶	۱۵	۴	جندق
۲۰	۳۰۵۲	۳۸۲۰	۱۴	۸	۶	۰	جوزدان
۶۹	۱۱۰۲۶	۱۶۰۱۹	۵۲	۲۶	۲۲	۴	جوشقان قالی
۱۶۹	۲۷۷۳۳	۳۰۵۰۷	۱۱۰	۱۴	۸۳	۱۳	چادگان
۱۲۲	۲۱۰۶۱	۸۳۱۲۵	۷۵	۲۸	۴۱	۶	چرمهین
۹۵	۱۴۹۱۷	۹۵۰۶	۴۷	۳	۳۱	۱۳	چمگردان
۶۳	۱۱۳۶۲	۱۳۳۰۵	۳۹	۱۰	۲۴	۵	حبیب آباد
۱۱	۱۶۷۹	۲۲۳۸	۱۳	۷	۵	۱	حسن اباد
۶۱	۸۱۵۰	۱۲۱۴۸	۵۷	۴۴	۱۱	۲	حنا
۱۲	۱۵۳۳	۲۰۱۷	۹	۶	۳	۰	خالدآباد
۲۲۸۱	۴۰۴۷۱۶	۲۰۷۶۹۶	۵۷۱	۹۱	۳۰۲	۱۷۸	خمینی شهر
۲۲۱	۴۳۱۹۷	۸۴۴۹۲	۱۱۶	۱۵	۴۱	۶۰	خوانسار
۵۵	۹۷۱۱	۱۶۲۴۶	۵۵	۵۱	۴	۰	خور
۵۵۰	۸۸۹۱۸	۵۳۱۰۵	۲۷۵	۵۲	۱۱۵	۱۰۸	خورزوق
۸۷	۱۱۸۲۹	۱۶۰۷۹	۵۰	۱	۱۰	۳۹	داران
۱۹	۳۱۰۶	۴۳۶۹	۱۹	۱۲	۷	۰	دامنه
۴۵۳	۹۳۵۸۶	۶۲۹۴۴	۲۳۲	۴۲	۱۴۱	۴۹	درچه
۸۱	۱۵۱۶۴	۱۴۶۰۵	۵۶	۱۲	۳۵	۹	دستگرد
۷	۱۱۲۵	۹۴۶	۴	۰	۴	۰	ده سرخ
۱۲۴	۲۱۴۳۷	۲۰۰۴۴	۱۰۳	۳۹	۵۳	۱۱	دهاقان
۳۷	۵۳۲۱	۴۵۰۶	۲۱	۷	۱۲	۲	دهق
۴۹۱	۱۳۶۲۴۳	۱۵۶۹۱۸	۴۳۷	۲۳	۲۱۸	۱۹۶	دولت آباد
۴۹	۹۴۲۷	۱۴۵۰۸	۳۷	۱۶	۱۹	۲	دیزیچه
۶۲	۷۸۳۵	۷۱۹۶	۴۴	۱۵	۲۷	۲	رزوه
۵۸	۸۵۰۰	۱۱۰۳۸	۳۸	۲۰	۱۲	۶	رضوانشهر

۱۹- پروانه‌های احداث ساختمان برحسب تعداد طبقات، مساحت زمین، زیربنا و تعداد واحد مسکونی پیش‌بینی شده در آن‌ها در نقاط شهری استان اصفهان: ۱۴۰۰ (دنباله)

تعداد واحد مسکونی	مساحت زیربنا (مترمربع)	مساحت زمین (مترمربع)	تعداد پروانه احداث ساختمان بر حسب طبقه				شهر
			جمع	۱ طبقه	۲ طبقه	۳ طبقه و بیش‌تر	
۴۰	۶۱۷۸	۴۳۵۴	۴	۲۰	۴	۲۸	زازران
۵۴	۶۹۴۹	۵۳۲۷	۷	۱۹	۱	۲۷	زاینده رود
۲۴۰	۴۸۱۶۸	۲۸۶۸۸	۵۵	۷۲	۱۲	۱۳۹	زرین شهر
۶۴	۱۰۹۹۶	۱۵۹۰۸	۲	۱۰	۵۵	۶۷	زواره
۳۱	۴۸۳۲	۴۵۵۰	۴	۱۴	۶	۲۴	زیار
۶۶	۱۱۴۲۷	۱۳۳۳۹۸	۱۴	۲۰	۳	۳۷	زیباشهر
۱۴	۲۹۹۸	۳۸۸۵	۱	۲	۱۳	۱۶	سجزی
۲۳۷	۳۸۷۳۸	۵۶۶۰۴	۱۳	۱۰۲	۳۷	۱۵۲	سده لنجان
۳	۹۱۹	۹۲۰	۱	۳	۱	۵	سفیدشهر
۲۷۰	۴۰۴۰۶	۴۷۳۰۳	۱۱	۹۴	۷۷	۱۸۲	سمیرم
۲۱	۳۶۵۵	۴۲۰۰	۱	۷	۹	۱۷	سین
۲۱	۷۰۳۴	۸۹۸۷	۰	۱۶	۱۸	۳۴	شاپورآباد
۱۴۸۶	۲۴۰۱۹۶	۱۰۱۸۲۸	۲۵۳	۱۷۷	۱۷	۴۴۷	شاهین شهر
۳۳۸	۶۱۲۲۴	۵۵۶۴۸	۲۲	۱۲۶	۸۹	۲۳۷	شهرضا
۰	۰	۰	۰	۰	۰	۰	طاد
۶۱	۸۳۹۵	۹۷۴۳	۲	۱۲	۳۲	۴۶	طالخونچه
۷۰	۹۵۸۷	۱۲۶۸۹	۵	۲۸	۱۲	۴۵	طرق رود
۱۷	۳۵۲۶	۳۱۲۸	۱	۹	۷	۱۷	عسگران
۳۷	۶۳۳۳	۵۵۶۹	۳	۱۵	۸	۲۶	علویجه
۱۹	۱۹۲۴	۳۱۶۱	۰	۲	۱۵	۱۷	فتح آباد
۲۳	۳۶۱۷	۶۹۹۴	۱	۲	۱۸	۲۱	فرخی
۲۱۲	۳۷۴۴۸	۲۷۳۵۴	۶۴	۲۱	۳	۸۸	فریدونشهر
۲۳۲	۳۶۰۳۳	۲۵۳۵۲	۴۶	۶۷	۱۸	۱۳۱	فلاورجان
۳۳۵۹	۴۳۲۷۹۳	۲۶۴۳۱۸	۶۵	۴۹	۳۸	۱۵۲	فولادشهر
۱۶۰	۲۵۱۵۱	۴۴۵۵۴	۲۹	۴۸	۱۰	۸۷	قمصر

۱۹- پروانه‌های احداث ساختمان برحسب تعداد طبقات، مساحت زمین، زیربنا و تعداد واحد مسکونی پیش‌بینی شده در آن‌ها در نقاط شهری استان اصفهان: ۱۴۰۰ (دنباله)

تعداد واحد مسکونی	مساحت زیربنا (مترمربع)	مساحت زمین (مترمربع)	تعداد پروانه احداث ساختمان بر حسب طبقه				شهر
			جمع	طبقه ۱	طبقه ۲	۳ طبقه و بیش تر	
۵۰	۶۶۸۲	۵۳۵۲	۳۸	۹	۲۸	۱	قهاورستان
۲۲۶	۳۶۶۶۴	۳۱۵۷۹	۱۲۸	۲۸	۹۱	۱۹	قهدریجان
۲۱۵۴	۴۸۰۴۹۲	۴۲۰۷۳۲	۸۶۸	۱۶۰	۴۴۲	۲۶۶	کاشان
۲۷	۴۶۴۳	۱۷۰۵۷	۲۰	۵	۱۱	۴	کامو و چوگان
۶۵	۱۱۴۲۴	۱۱۰۷۷	۴۰	۱۱	۲۸	۱	کرکوند
۱۱۰	۱۶۶۰۷	۱۵۰۱۸	۶۶	۲۰	۳۳	۱۳	کلیشادوسودرجان
۶۳	۱۰۱۶۱	۹۲۰۱	۵۱	۱۸	۳۲	۱	کمشچه
۱۴	۱۴۰۷	۳۲۱۹	۱۳	۸	۵	۰	کمه
۴۵	۷۵۲۸	۷۵۸۲	۳۳	۱۷	۱۵	۱	کهریزسنگ
۳۴	۵۶۸۸	۱۰۲۰۵	۲۵	۶	۱۸	۱	کوشک
۴۶	۸۱۵۸	۸۹۵۷	۴۰	۲۲	۱۸	۰	کوهپایه
۱۲۰	۲۴۹۱۹	۲۵۰۷۶	۸۷	۴۴	۲۵	۱۸	گرگاب
۱۵۳	۲۸۸۷۷	۴۶۹۱۷	۱۲۰	۴۹	۶۴	۷	گزبرخوار
۴۰۰	۸۴۵۱۴	۸۳۸۷۲	۲۴۰	۷۹	۸۶	۷۵	گلپایگان
۱۰۹	۲۳۶۶۷	۳۴۴۷۲	۸۱	۳۴	۴۴	۳	گلدشت
۴۹	۷۲۴۷	۷۱۸۴	۳۸	۱۶	۱۷	۵	گلشن
۴۹	۷۵۲۰	۱۸۹۷۶	۵۲	۴۵	۷	۰	گلشهر
۱۷	۲۷۷۱	۳۷۰۵	۱۷	۱۱	۴	۲	گوگرد
۱۵	۱۹۶۸	۱۰۳۹۸	۱۲	۹	۳	۰	لای بید
۶۲۶	۱۰۶۶۰۷	۶۱۳۰۸	۲۵۹	۲۷	۱۲۶	۱۰۶	مبارکه
۱۰۶	۱۷۷۴۰	۷۵۶۱۱	۹۶	۷۵	۱۶	۵	مجلسی
۴۲	۸۵۶۷	۹۷۰۱	۴۸	۲۱	۲۷	۰	محمدآباد
۲۱	۲۶۱۰	۳۰۸۳	۲۳	۱۸	۵	۰	مشکات
۲۴	۷۹۹۲	۲۱۳۹۷	۳۹	۲۲	۱۳	۴	منظریه
۲۴	۳۲۱۱	۴۵۸۷	۲۰	۱۴	۶	۰	مه‌آباد

۱۹- پروانه‌های احداث ساختمان برحسب تعداد طبقات، مساحت زمین، زیربنا و تعداد واحد مسکونی پیش‌بینی شده در آن‌ها در نقاط شهری استان اصفهان: ۱۴۰۰ (دنباله)

تعداد واحد مسکونی	مساحت زیربنا (مترمربع)	مساحت زمین (مترمربع)	تعداد پروانه احداث ساختمان بر حسب طبقه				شهر
			۳ طبقه و بیش تر	۲ طبقه	۱ طبقه	جمع	
۲۴	۴۹۷۶	۴۸۳۱	۳	۶	۱۱	۲۰	میمه
۴۷	۶۰۸۲	۴۴۷۰	۲	۱۹	۳	۲۴	مینادشت
۴۰۳	۷۳۳۰۵	۲۹۲۹۶۶۵	۱۱۰	۳۱	۳۲	۱۷۳	ناین
۱۳۰۶	۲۰۷۲۳۱	۱۴۰۵۱۵	۱۰۶	۲۴۱	۲۰۷	۵۵۴	نجف آباد
۲۷	۴۲۳۲	۱۱۸۹۱	۱	۴	۲۲	۲۷	نصرآباد
۶۲	۱۳۱۸۵	۱۲۷۳۳	۱۲	۱۶	۸	۳۶	نطنز
۴۸	۲۴۴۲۶	۵۴۴۹۳	۲	۷	۴۱	۵۰	نوش آباد
۷۱	۶۴۹۹	۲۳۰۳۱	۵	۲۸	۶	۳۹	نیاسر
۶۷	۹۶۵۲	۱۶۹۶۴	۲	۹	۴۵	۵۶	نیک آباد
۲۰۳	۴۱۵۲۱	۴۹۴۶۶	۰	۹۴	۱۳۱	۲۲۵	هرند
۹۶	۱۵۳۰۴	۱۴۰۶۰	۵	۳۸	۲۰	۴۳	ورزنه
۲۰۱	۳۲۹۵۸	۳۲۰۱۳	۱۲	۸۰	۳۶	۱۲۸	ورنامخواست
۳۲	۶۷۱۸	۱۸۲۷۱	۵	۱۰	۶	۲۱	وزوان
۷	۱۴۵۲	۱۳۱۲	۲	۴	۱	۷	ونک
۰	۰	۰	۰	۰	۰	۰	ویست

مرکز آمار ایران

۲۰- پروانه‌های احداث ساختمان برحسب تعداد طبقات، مساحت زمین، زیربنا و تعداد واحد مسکونی پیش‌بینی شده در آن‌ها در نقاط شهری استان البرز: ۱۴۰۰

تعداد واحد مسکونی	مساحت زیربنا (مترمربع)	مساحت زمین (مترمربع)	تعداد پروانه احداث ساختمان بر حسب طبقه				شهر
			جمع	۱ طبقه	۲ طبقه	۳ طبقه و بیش‌تر	
۱۵۲۸۷	۳۹۷۰۱۶۰	۵۲۶۷۴۵۱	۲۴۹۹	۱۴۳	۳۲۴	۲۰۳۲	استان.....
۱۹	۳۴۳۹	۱۰۴۷۲	۱۱	۰	۳	۸	آسارا.....
۳۴۸	۵۴۹۰۰	۱۸۳۳۳	۶۱	۱	۱	۵۹	اشتهارد.....
۰	۰	۰	۰	۰	۰	۰	پلنگ آباد.....
۱۶	۲۳۸۰	۳۷۷۶	۱۳	۵	۵	۳	تنکمان.....
۳۸	۳۲۱۶۰	۶۱۱۱۱	۱۱۰	۸۴	۱۰	۱۶	چهارباغ.....
۱۲۷۶	۲۲۸۷۶۸	۱۲۶۴۴۸	۱۵۸	۶	۲۵	۱۲۷	شهر جدید هشتگرد.....
۶۸	۴۰۴۱	۱۵۲۲۴	۳۳	۲	۴	۲۷	طالقان.....
۵۰۹۴	۱۳۰۸۹۲۴	۴۹۸۴۴۵	۴۸۱	۳	۱۳	۴۶۵	فردیس.....
۵۱۸۹	۱۷۱۶۵۷۵	۴۹۹۳۴۰	۸۹۰	۴	۱۰	۸۷۶	کرج.....
۱۰۶	۱۷۰۰۴	۱۰۹۴۹	۲۳	۰	۳	۲۰	کمال شهر.....
۵۰	۱۳۸۰۲	۳۴۳۹۴	۴۱	۷	۲۳	۱۱	کوهسار.....
۱۴۵۰	۲۴۴۹۸۵	۴۸۶۷۶	۱۱۴	۰	۰	۱۱۴	گرمدره.....
۳۸	۱۱۵۱۴	۳۲۵۵۲	۱۶	۳	۴	۹	گلسار.....
۱۱۳	۳۷۷۴۶	۵۴۰۰۵	۸۰	۱۷	۳۰	۳۳	ماه‌دشت.....
۱۶۴	۲۸۵۶۱	۱۳۴۶۹	۳۶	۲	۳	۳۱	محمدشهر.....
۵۵۶	۱۱۸۴۶۷	۷۵۲۸۸	۱۵۱	۳	۵۸	۹۰	مشکین دشت.....
۴۵۹	۸۶۵۵۰	۳۷۴۲۳۹۰	۲۰۲	۵	۱۲۹	۶۸	نظرآباد.....
۳۰۳	۶۰۳۴۴	۲۲۵۷۹	۷۹	۱	۳	۷۵	هشتگرد.....

۲۱- پروانه‌های احداث ساختمان برحسب تعداد طبقات، مساحت زمین، زیربنا و تعداد واحد مسکونی پیش‌بینی شده در آن‌ها در نقاط شهری استان ایلام: ۱۴۰۰

تعداد واحد مسکونی	مساحت زیربنا (مترمربع)	مساحت زمین (مترمربع)	تعداد پروانه احداث ساختمان بر حسب طبقه				شهر
			جمع	طبقه ۱	طبقه ۲	۳ طبقه و بیش‌تر	
۲۰۴۱	۳۶۸۲۷۵	۲۲۵۷۱۳	۳۱۶	۲۵۱	۳۸۴	۹۵۱	استان
۱۲۵	۲۲۳۶۱	۲۳۵۷۴	۲۱	۳۶	۶۲	۱۱۹	آبدانان
۱۸	۲۷۴۲	۶۰۳۲	۰	۳	۱۵	۱۸	آسمان آباد
۷۴	۱۱۹۱۱	۱۲۶۲۴	۵	۱۹	۳۲	۵۶	ارکواز
۱۲۴۷	۲۴۷۲۶۷	۸۲۳۵۹	۲۳۴	۳۴	۵	۲۷۳	ایلام
۸۷	۱۲۳۰۶	۱۰۹۵۱	۸	۲۷	۱۸	۵۳	ایوان
۲۹	۵۶۴۹	۴۶۲۰	۸	۵	۳	۱۶	بدره
۱	۱۶۰	۲۶۶	۰	۰	۱	۱	بلاوه
۲۴	۳۰۴۹	۴۳۳۳	۱	۵	۲۲	۲۸	پهله
۱۰	۱۱۱۹	۱۹۱۱	۰	۲	۷	۹	توحید
۳	۳۹۱	۳۹۷	۰	۱	۱	۲	جعفرآباد
۶	۷۰۶	۱۴۱۷	۰	۱	۶	۷	چشمه شیرین
۱۹	۳۱۷۱	۲۵۰۲	۵	۳	۶	۱۴	چوار
۵۹	۹۰۷۵	۱۰۶۹۰	۷	۱۱	۳۱	۴۹	دره شهر
۱۰	۱۳۱۱	۲۷۷۰	۰	۰	۱۰	۱۰	دلگشا
۷۰	۱۱۳۱۵	۱۱۹۹۵	۶	۱۶	۴۳	۶۵	دهلران
۲۳	۳۲۴۰	۵۶۵۹	۳	۳	۱۴	۲۰	زرنه
۴	۵۹۲	۸۷۶	۰	۱	۳	۴	سراب باغ
۳۹	۶۷۵۷	۵۹۲۲	۶	۱۷	۸	۳۱	سرابله
۱۰	۱۴۳۰	۱۸۰۰	۱	۳	۴	۸	شیاب
۵	۵۶۷	۱۱۵۸	۰	۱	۴	۵	صالح آباد
۲۵	۲۹۸۶	۴۸۸۸	۰	۲	۲۴	۲۶	لومار
۱۲	۱۵۷۶	۲۶۹۱	۰	۱	۱۳	۱۴	ماژین
۹	۱۳۲۳	۱۹۲۲	۱	۱	۶	۸	مهر
۶۷	۹۱۴۵	۱۲۲۹۵	۸	۵۲	۴	۶۴	مهران
۱۳	۱۴۴۵	۳۲۵۶	۰	۲	۱۱	۱۳	مورموری
۱۶	۲۵۹۶	۴۳۳۳	۱	۳	۱۱	۱۵	موسیان
۳۶	۴۰۸۵	۴۴۷۲	۱	۹	۲۰	۳۰	میمه

۲۲- پروانه‌های احداث ساختمان برحسب تعداد طبقات، مساحت زمین، زیربنا و تعداد واحد مسکونی پیش‌بینی شده در آن‌ها در نقاط شهری استان بوشهر: ۱۴۰۰

تعداد واحد مسکونی	مساحت زیربنا (مترمربع)	مساحت زمین (مترمربع)	تعداد پروانه احداث ساختمان بر حسب طبقه				شهر
			جمع	طبقه ۱	طبقه ۲	۳ طبقه و بیش تر	
۵۱۱۸۴	۱۰۳۳۱۹۶	۹۹۸۰۷۳	۳۱۶۴	۱۶۶۷	۶۹۹	۷۹۸	استان
۲۰۰	۲۳۶۸۶	۵۲۴۱۳	۱۷۲	۱۳۷	۲۹	۶	آب پخش
۱۴	۲۳۷۴	۸۵۱۴	۱۹	۱۹	۰	۰	آباد
۸۳	۱۴۴۱۴	۲۲۷۴۲	۱۰۱	۷۷	۱۶	۸	آبدان
۳۴	۵۴۳۲	۸۷۶۷	۳۶	۳۲	۴	۰	امام حسن
۱۲	۲۳۷۲	۴۶۵۳	۱۰	۶	۲	۲	انارستان
۵۲	۱۰۳۷۵	۲۱۲۰۷	۵۲	۲۷	۱۸	۷	اهرم
۲۳	۳۲۷۵	۷۴۱۱	۲۵	۲۴	۱	۰	بادوله
۳۱۳	۶۶۶۲۷	۶۳۲۳۸	۲۳۸	۵۷	۱۲۵	۵۶	بrazجان
۶۳	۱۲۰۷۹	۱۶۷۱۲	۵۴	۴۰	۱۲	۲	بردخون
۳۵	۵۲۱۳	۱۰۹۱۲	۳۳	۲۳	۱۰	۰	بردستان
۴۶۴	۷۶۶۸۰	۶۱۸۲۹	۱۷۲	۸۶	۴۷	۳۹	بندر دیر
۷۹	۲۱۹۲۵	۲۹۵۶۱	۵۰	۲۳	۱۶	۱۱	بندر دیلم
۵۲	۱۱۰۷۶	۲۶۲۷۳	۶۹	۵۴	۱۴	۱	بندر ریگ
۵۳۷	۸۶۵۹۷	۷۱۹۹۱	۲۸۵	۱۲۴	۳۶	۱۲۵	بندر کنگان
۵۶۰	۱۱۲۲۷۶	۷۷۷۳۵	۲۷۸	۸۹	۹۹	۹۰	بندر گناوه
۱۰۶	۱۴۴۸۸	۲۳۳۵۸	۷۳	۳۱	۲۴	۱۸	بنک
۱۱۰	۱۸۴۷۹	۲۱۳۱۷	۶۷	۴۰	۲۰	۷	بهارستان
۲۱	۳۴۵۱	۹۵۵۹	۲۲	۲۰	۲	۰	بوشکان
۱۱۲۸	۲۰۵۰۷۴	۸۹۷۶۹	۳۲۳	۳۱	۳۱	۲۶۱	بوشهر
۱۷	۲۰۲۵	۳۵۹۲	۱۲	۹	۳	۰	بیدخون
۱۶	۲۲۲۷	۷۲۲۱	۱۷	۱۷	۰	۰	تنگ ارم
۲۵۵	۵۴۷۵۵	۲۴۲۵۳	۶۵	۱۲	۱۳	۴۰	جم
۱۶	۲۳۲۰	۵۰۱۵	۱۲	۹	۲	۱	چاه مبارک
۹۴	۲۲۰۶۳	۲۸۲۴۸	۸۳	۴۲	۲۲	۱۹	چغادک

۲۲- پروانه‌های احداث ساختمان بر حسب تعداد طبقات، مساحت زمین، زیر بنا و تعداد واحد مسکونی پیش‌بینی شده در آن‌ها در نقاط شهری استان بوشهر: ۱۴۰۰ (دنباله)

تعداد واحد مسکونی	مساحت زیربنا (مترمربع)	مساحت زمین (مترمربع)	تعداد پروانه احداث ساختمان بر حسب طبقه				شهر
			جمع	۱ طبقه	۲ طبقه	۳ طبقه و بیش‌تر	
۲۹	۴۴۸۳	۱۳۷۹	۸	۱	۲	۵	خارک
۲۶۷	۴۷۳۳۸	۵۷۴۹۴	۱۸۵	۱۲۹	۳۷	۱۹	خورموج
۴	۴۹۷	۱۹۶۲	۴	۴	۰	۰	دالکی
۱۱۴	۱۷۲۶۲	۲۹۲۰۱	۷۳	۵۲	۱۷	۴	دلوار
۳۶	۵۳۶۸	۶۹۵۶	۳۰	۲۰	۹	۱	دوراهک
۲۵	۵۶۴۴	۹۴۰۶	۲۸	۱۹	۵	۴	ریز
۳۳	۴۸۲۹	۱۰۵۵۳	۳۹	۳۶	۳	۰	سعدآباد
۲۵	۴۰۴۲	۵۷۵۷	۱۸	۸	۷	۳	سیراف
۸۴	۱۲۳۲۳	۲۴۱۵۴	۸۶	۷۹	۷	۰	شبانکاره
۸	۸۹۹	۲۷۰۱	۹	۸	۱	۰	شنبه
۱۵۷	۲۶۷۷۳	۲۶۳۴۰	۵۸	۳۰	۱۳	۱۵	عالی شهر
۵۰۵	۷۲۲۸۱	۲۰۹۳۹	۶۰	۲	۱۳	۴۵	عسلویه
۹۱	۱۲۷۰۷	۲۴۱۹۸	۱۰۰	۸۲	۱۶	۲	کاکلی
۲۹	۴۰۶۰	۹۷۶۳	۲۹	۲۴	۳	۲	کلمه
۴۰	۵۶۸۸	۱۰۹۴۸	۱۱	۰	۷	۴	نخل تقی
۱۵۳	۲۰۴۱۹	۶۰۰۳۲	۱۵۸	۱۴۴	۱۳	۱	وحدتیه

مرکز آمار ایران

۲۳- پروانه‌های احداث ساختمان برحسب تعداد طبقات، مساحت زمین، زیربنا و تعداد واحد مسکونی پیش‌بینی شده در آن‌ها در نقاط شهری استان تهران: ۱۴۰۰

تعداد واحد مسکونی	مساحت زیربنا (مترمربع)	مساحت زمین (مترمربع)	تعداد پروانه احداث ساختمان بر حسب طبقه				شهر
			جمع	طبقه ۱	طبقه ۲	طبقه ۳ و بیش‌تر	
۲۲۷۲۲	۴۵۹۰۴۹۰	۳۰۰۶۱۴۹	۴۲۶۴	۷۰۴	۳۴۵	۵۳۱۳	استان.....
۲۲	۵۰۸۶	۴۰۹۱	۹	۰	۲	۱۱	آبسرد.....
۸	۲۱۹۰	۱۴۶۹	۴	۰	۰	۴	آبعلی.....
۱۶	۷۸۰۰	۷۷۱۹	۳	۴	۰	۷	احمد آباد مستوفی.....
۵۳	۷۷۹۸	۱۴۰۷۸	۱۱	۱۳	۵	۲۹	ارجمند.....
۴۰۲۳	۷۴۸۱۱۷	۳۳۷۹۸۰	۵۷۴	۲۹	۲۶	۶۲۹	اسلام شهر.....
۴۶۶	۱۴۴۸۴۰	۵۶۶۱۷	۹۹	۴	۱	۱۰۴	اندیشه.....
۸۰۵	۱۴۷۷۲۵	۱۰۶۰۱۲	۱۷۰	۴۳	۱۱	۲۲۴	باغستان.....
۴۴۴	۱۲۰۶۲۴	۴۵۲۱۹	۸۵	۴	۶	۹۵	باقرشهر.....
۲۲۳	۴۲۳۷۵	۲۵۵۴۱	۶۰	۱۸	۰	۷۸	بومهن.....
۳۵۲	۵۹۱۵۹	۲۷۳۳۳	۱۱۷	۶	۳	۱۲۶	پاکدشت.....
۲۶۳۱	۵۱۶۵۵۶	۲۰۵۹۸۷	۲۰۷	۱۱	۲	۲۲۰	پردیس.....
۵۰۰	۱۰۳۷۰۶	۱۵۲۱۵۴	۶۲	۴۳	۵	۱۱۰	پرند.....
۲۳۷	۴۲۴۵۹	۳۲۱۷۷	۴۰	۳۷	۵۳	۱۳۰	پیشوا.....
۰	۰	۰	۰	۰	۰	۰	تجریش.....
۰	۰	۰	۰	۰	۰	۰	تهران.....
۰	۰	۰	۰	۰	۰	۰	جلیل آباد.....
۳۵	۵۸۹۷	۷۸۳۸	۴	۷	۳۱	۴۲	جوادآباد.....
۷۵۷	۱۰۳۶۰۹	۵۳۸۶۹	۶۰	۴	۸	۷۲	چهاردانگه.....
۱۷۸	۶۱۱۷۸	۶۰۱۷۴	۳۴	۱۵	۲۲	۷۱	حسن آباد.....
۰	۰	۰	۰	۰	۰	۰	خسروآباد.....
۶۴۵	۲۶۸۰۹۳	۲۸۴۰۲۷	۳۰۳	۳۱	۱	۳۳۵	دماوند.....
۶۶۸	۱۳۵۳۳۳	۱۰۳۸۴۲	۱۵۲	۳۸	۲۸	۲۱۸	رباط‌کریم.....
۱۳۶۵	۲۳۴۰۸۲	۸۱۰۴۶	۱۰۱	۱۱	۵	۱۱۷	رودهن.....
۰	۰	۰	۰	۰	۰	۰	ری.....

۲۳- پروانه‌های احداث ساختمان برحسب تعداد طبقات، مساحت زمین، زیربنا و تعداد واحد مسکونی پیش‌بینی شده در آن‌ها در نقاط شهری استان تهران: ۱۴۰۰ (دنباله)

تعداد واحد مسکونی	مساحت زیربنا (مترمربع)	مساحت زمین (مترمربع)	تعداد پروانه احداث ساختمان بر حسب طبقه				شهر
			جمع	طبقه ۱	طبقه ۲	۳ طبقه و بیش تر	
۰	۰	۰	۰	۰	۰	۰	سعیدآباد
۱۰۶	۲۲۵۹۵	۲۹۰۲۹	۴۱	۳	۱	۴۵	شاهدشهر
۱۸۲	۳۵۵۶۵	۱۴۲۷۹	۵۱	۷	۲	۶۰	شریف آباد
۱۳۷	۳۴۴۰۶	۱۷۴۶۱	۲۶	۰	۰	۲۶	شمشک
۱۷۶۰	۳۰۸۷۵۶	۲۳۵۴۶۷	۳۷۶	۴۵	۱۳	۴۳۴	شهریار
۳۲۹	۵۴۳۳۸	۲۴۹۸۱	۱۰۳	۶۵	۷	۱۷۵	صالحیه
۱۱۴	۲۰۶۳۲	۱۱۳۵۶	۳۶	۱۹	۱	۵۶	صباشهر
۲۵۰	۱۵۰۴۵۷	۲۱۴۱۷۴	۷۸	۳۲	۵۶	۱۶۶	صفادشت
۱۴۷	۳۶۴۰۴	۱۹۳۵۵	۳۹	۱	۲	۴۲	فردوسیة
۳۱	۱۲۳۲۲	۱۲۷۱۷	۱۳	۳	۱	۱۷	فرون اباد
۱۳	۳۶۶۲	۹۹۶۴	۲	۱	۰	۳	فشم
۸۴	۱۶۸۷۶	۱۰۱۹۹	۳۱	۱۵	۲	۴۸	فیروزکوه
۱۲۶۰	۲۶۹۶۱۹	۱۴۰۴۴۵	۲۵۰	۲۱	۷	۲۷۸	قدس
۱۱۹۸	۲۰۰۵۴۶	۱۶۵۴۴۴	۲۲۷	۱۴	۱۳	۲۵۴	قرچک
۰	۰	۰	۰	۰	۰	۰	قلعه نو
۰	۰	۰	۰	۰	۰	۰	قیام دشت
۴۳۲	۷۹۸۰۷	۹۴۳۵۸	۵۳	۱۵	۳	۷۱	کهریزک
۷۹	۱۶۰۱۰	۳۹۰۸۰	۱۸	۲۳	۶	۴۷	کیلان
۵۵۵	۱۱۴۴۹۹	۳۸۵۳۴	۱۴۶	۱۴	۵	۱۶۵	گلستان
۱۵۵	۸۳۲۱۴	۱۱۶۷۷۵	۷۸	۰	۰	۷۸	لواسان
۴۱۵	۵۴۷۸۸	۵۸۱۸۸	۶۲	۲۹	۵	۹۶	ملارد
۴۴۱	۷۳۰۲۱	۳۶۶۷۹	۲۰۲	۳	۳	۲۰۸	نسیم شهر
۸۲۳	۱۱۲۷۳۳	۳۶۲۴۷	۵۷	۲۰	۳	۸۰	نصیرشهر
۱۲۵	۲۲۸۴۳	۱۸۹۳۰	۵۸	۰	۵	۶۳	وحیدیه
۶۵۸	۱۱۰۷۷۰	۵۵۳۱۴	۲۲۲	۵۶	۱	۲۷۹	ورامین

۲۴- پروانه‌های احداث ساختمان برحسب تعداد طبقات، مساحت زمین، زیربنا و تعداد واحد مسکونی پیش‌بینی شده در آن‌ها در نقاط شهری استان چهارمحال و بختیاری: ۱۴۰۰

تعداد واحد مسکونی	مساحت زیربنا (مترمربع)	مساحت زمین (مترمربع)	تعداد پروانه احداث ساختمان بر حسب طبقه				شهر
			جمع	طبقه ۱	طبقه ۲	طبقه ۳ و بیش‌تر	
۳۸۰۶	۶۷۲۰۲۸	۴۹۸۹۲۸	۱۶۳۸	۴۴۲	۵۷۴	۶۲۲	استان
۵۱	۹۲۳۲	۱۱۶۵۲	۳۱	۹	۱۷	۵	آلونی
۷۴	۹۲۳۲	۱۱۳۴۷	۵۱	۲۸	۱۹	۴	اردل
۲۷	۴۳۳۲	۵۹۴۸	۲۰	۹	۸	۳	باباحیدر
۱۹	۲۱۱۴	۲۸۰۰	۱۵	۹	۴	۲	بازفت
۸۴۴	۱۵۸۷۸۲	۶۹۹۹۴	۱۸۸	۳۵	۶۸	۸۵	بروجن
۴۰	۷۲۹۱	۱۲۶۰۸	۴۴	۳۵	۹	۰	بلداجی
۷۰	۱۰۵۴۸	۸۵۲۹	۴۰	۷	۲۵	۸	بن
۲۴	۳۱۲۱	۴۱۱۱	۱۵	۵	۸	۲	پردنجان
۴۷	۵۸۶۳	۸۵۵۸	۲۸	۱۴	۷	۷	جوتقان
۰	۰	۰	۰	۰	۰	۰	چلگرد
۲۴	۳۳۷۹	۵۲۸۵	۱۶	۵	۱۱	۰	چلیچه
۲۵	۳۶۷۶	۴۵۵۷	۱۸	۹	۸	۱	دستنا
۱۶	۱۵۵۷	۳۸۲۸	۱۴	۱۱	۲	۱	دشتک
۱۵۱	۲۶۷۴۰	۱۷۰۱۵	۷۱	۴	۲۱	۴۶	سامان
۳	۳۸۶	۶۹۹	۴	۳	۱	۰	سرخون
۰	۰	۰	۰	۰	۰	۰	سردشت
۶	۲۳۵۶	۳۲۹۰	۴	۱	۲	۱	سفیددشت
۱۸	۲۹۱۹	۴۰۱۰	۱۰	۱	۶	۳	سودجان
۲۳	۲۲۶۱	۳۳۳۷۴	۱۶	۷	۹	۰	سورشجان
۳۶	۴۶۹۷	۴۶۹۹	۲۶	۱۲	۹	۵	شلمزار
۱۰۶۹	۲۲۷۵۱۵	۱۰۲۷۷۳	۲۹۷	۸	۲۵	۲۶۴	شهرکرد
۳۴	۳۴۰۴	۶۲۶۳	۳۳	۳۲	۱	۰	صمصامی
۱۲	۲۱۶۶	۱۹۶۵	۱۰	۵	۳	۲	طاقانک
۲۶۰	۴۴۴۵۹	۲۲۳۴۸	۱۱۷	۱۶	۲۵	۷۶	فارسان

۲۴- پروانه‌های احداث ساختمان برحسب تعداد طبقات، مساحت زمین، زیربنا و تعداد واحد مسکونی پیش‌بینی شده در آن‌ها در نقاط شهری استان چهارمحال و بختیاری: ۱۴۰۰ (دنباله)

تعداد واحد مسکونی	مساحت زیربنا (مترمربع)	مساحت زمین (مترمربع)	تعداد پروانه احداث ساختمان بر حسب طبقه				شهر
			جمع	۱ طبقه	۲ طبقه	۳ طبقه و بیش تر	
۴۳	۵۵۶۷	۶۸۵۷	۳۲	۱۵	۱۷	۰	فردابنه
۱۳۷	۲۴۴۵۲	۳۵۴۵۵	۹۶	۱۳	۶۶	۱۷	فرخ شهر
۰	۰	۰	۰	۰	۰	۰	فیل اباد
۱۶	۱۸۱۵	۳۴۳۲	۱۵	۱۳	۲	۰	کاج
۷۰	۱۳۲۶۳	۶۸۱۱	۳۲	۲	۱۱	۱۹	کیان
۲۸	۴۷۵۳	۴۳۳۳	۱۵	۶	۸	۱	گندمان
۲۶	۳۱۵۳	۵۰۰۳	۱۸	۹	۹	۰	گهرو
۳۶	۴۶۱۶	۴۹۴۷	۲۱	۸	۱۱	۲	گوجان
۱۲۱	۱۴۲۲۶	۱۴۳۳۱	۶۶	۱۳	۴۲	۱۱	لردگان
۵۵	۷۶۴۳	۶۴۳۴	۲۸	۳	۲۰	۵	مال خلیفه
۳	۴۲۴	۶۰۵	۲	۱	۱	۰	منج
۲۲	۵۶۸۶	۱۱۵۰۱	۲۲	۱۰	۹	۳	ناغان
۱۸	۲۵۸۶	۲۶۳۵	۱۰	۴	۴	۲	نافچ
۱۰۲	۱۳۸۷۴	۱۴۳۳۵	۷۵	۴۱	۳۲	۲	نقنه
۴۲	۴۹۲۵	۵۹۰۶	۲۸	۱۰	۱۶	۲	هارونی
۱۵۹	۲۱۸۸۴	۱۵۱۰۹	۷۳	۱۲	۲۴	۳۷	هفشجان
۲۷	۳۸۳۸	۳۱۴۷	۱۳	۰	۹	۴	هوره
۱۲	۱۶۴۲	۱۷۴۶	۹	۴	۳	۲	وردنجان
۱۶	۱۶۶۱	۱۰۶۸۸	۱۵	۱۳	۲	۰	یان چشمه

۲۵- پروانه‌های احداث ساختمان برحسب تعداد طبقات، مساحت زمین، زیربنا و تعداد واحد مسکونی پیش‌بینی شده در آن‌ها در نقاط شهری استان خراسان جنوبی: ۱۴۰۰

تعداد واحد مسکونی	مساحت زیربنا (مترمربع)	مساحت زمین (مترمربع)	تعداد پروانه احداث ساختمان بر حسب طبقه				شهر
			جمع	۱ طبقه	۲ طبقه	۳ طبقه و بیش‌تر	
۴۶۲۵	۷۷۶۹۱۲	۱۱۵۱۷۹۳	۳۷۲	۵۶۲	۱۱۹۰	۲۸۲۴	استان
۵	۷۴۰	۱۷۶۳	۰	۲	۳	۵	آبیز
۱۱	۲۷۰۳	۲۴۳۹	۳	۵	۳	۱۱	آرین شهر
۲۳	۳۶۷۷	۶۶۵۳	۱	۶	۱۶	۲۳	آیسک
۶	۵۷۷	۱۶۵۶	۰	۰	۶	۶	ارسک
۵۱	۵۵۲۹	۶۴۶۴	۱	۷	۲۲	۳۰	اسدیه
۲۲	۱۹۸۲	۵۶۷۷	۰	۱	۲۰	۲۱	اسفدن
۵۰	۹۳۳۴	۵۰۲۲۳	۲	۱۰	۳۹	۵۱	اسلامیه
۳۰	۴۲۵۵	۵۰۸۲۷	۰	۳	۲۸	۳۱	باغستان
۳۹	۶۹۱۷	۲۹۰۰۹	۱	۱۶	۲۶	۴۳	بشرویہ
۱۴۸۲	۳۴۵۹۱۴	۲۲۵۰۸۵	۳۱۷	۸۶	۲۹۷	۷۰۰	بیرجند
۴۹	۹۵۱۷	۳۰۵۶۶	۱	۱۲	۴۰	۵۳	حاجی آباد
۱۸	۲۳۴۵	۳۹۱۳	۰	۴	۱۰	۱۴	خضری دشت بیاض
۱۲	۲۳۰۴	۶۶۵۹	۰	۲	۱۳	۱۵	خوسف
۴۳	۲۸۷۹	۱۰۷۰۶	۰	۴	۳۵	۳۹	درح
۶۲	۸۱۴۲	۱۳۷۱۰	۰	۵	۵۷	۶۲	دیھوک
۳	۲۶۵	۶۱۵	۰	۰	۳	۳	زھان
۱۵۲	۲۳۱۲۱	۲۸۹۹۴	۱	۳۷	۵۱	۸۹	سرایان
۹۳	۱۴۹۹۴	۱۹۷۸۲۹	۳	۴۸	۱۶	۶۷	سربیشه
۵۴	۵۲۵۰	۷۴۵۷	۰	۲۳	۱۲	۳۵	سه قلعه
۱۳	۱۱۸۰	۳۲۵۶	۰	۰	۱۴	۱۴	شوسف
۱۶۴۹	۱۹۴۹۹۹	۳۰۳۶۶۲	۸	۵۶	۸۶۱	۹۲۵	طبیس
۱۴	۲۱۳۶	۳۰۰۵	۰	۴	۵	۹	طبیس مسینا
۳۳	۵۱۲۸	۱۰۵۷۷	۰	۵	۳۱	۳۶	عشق آباد
۱۲۴	۳۱۰۷۲	۳۴۵۱۱	۴	۳۷	۶۸	۱۰۹	فردوس

۲۵- پروانه‌های احداث ساختمان برحسب تعداد طبقات، مساحت زمین، زیربنا و تعداد واحد مسکونی پیش‌بینی شده در آن‌ها در نقاط شهری استان خراسان جنوبی: ۱۴۰۰ (دنباله)

تعداد واحد مسکونی	مساحت زیربنا (مترمربع)	مساحت زمین (مترمربع)	تعداد پروانه احداث ساختمان بر حسب طبقه				شهر
			۳ طبقه و بیش‌تر	۲ طبقه	۱ طبقه	جمع	
۳۱۰	۵۴۹۰۳	۵۵۷۸۷	۲۸	۷۱	۱۴۵	۲۴۴	قائن
۱۲	۳۶۶۷	۹۴۷۲	۰	۳	۸	۱۱	قهستان
۱۴	۱۱۰۵	۴۶۸۴	۰	۰	۱۴	۱۴	گزیک
۵	۹۱۳	۲۳۷۱	۰	۱	۵	۶	ماژان
۲۱	۲۶۸۵	۱۶۷۶۲	۰	۵	۱۴	۱۹	مود
۲۲۲	۲۶۸۰۴	۲۶۷۴۷	۱	۱۰۸	۲۷	۱۳۶	نهبندان
۳	۸۷۵	۷۱۴	۱	۱	۱	۳	نیملوک

مرکز آمار ایران

۲۶- پروانه‌های احداث ساختمان برحسب تعداد طبقات، مساحت زمین، زیربنا و تعداد واحد مسکونی پیش‌بینی شده در آن‌ها در نقاط شهری استان خراسان رضوی: ۱۴۰۰

تعداد واحد مسکونی	مساحت زیربنا (مترمربع)	مساحت زمین (مترمربع)	تعداد پروانه احداث ساختمان بر حسب طبقه				شهر
			جمع	طبقه ۱	طبقه ۲	۳ طبقه و بیش‌تر	
۳۵۸۱۷	۸۳۶۱۱۴۰	۳۳۴۱۴۷۰	۱۰۰۳۵	۲۱۶۷	۲۱۲۲	۵۷۴۶	استان
۷	۶۲۷	۱۱۲۸	۶	۵	۱	۰	احمدآبادصوت
۰	۰	۰	۰	۰	۰	۰	اسحق آباد
۰	۰	۰	۰	۰	۰	۰	الماحق
۱۱	۱۱۴۵	۳۳۱۷	۱۳	۱۲	۱	۰	انابد
۰	۰	۰	۰	۰	۰	۰	باجگیران
۶۳	۸۸۹۹	۱۱۳۴۲	۴۸	۱۸	۳۰	۰	باخرز
۴	۲۴۴	۵۷۰	۴	۴	۰	۰	بار
۲	۹۵	۲۲۲	۲	۲	۰	۰	بایک
۱۹۹	۲۱۹۰۲	۲۳۲۹۲	۱۱۷	۱۵	۱۰۱	۱	بجستان
۱۲۸	۲۴۸۲۶	۳۱۹۴۶	۱۵۹	۱۱۸	۳۸	۳	بردسکن
۱۶	۳۶۹۲	۷۷۵۶	۱۶	۹	۵	۲	بیدخت
۶۲	۱۰۹۰۴	۹۸۷۹	۳۸	۱۴	۱۴	۱۰	تایباد
۳۰۰	۴۸۱۶۳	۶۴۴۳۹	۲۳۸	۱۲۲	۷۸	۳۸	تربت جام
۶۱۵	۱۳۷۵۵۰	۶۶۰۲۱	۲۷۳	۵۸	۶۸	۱۴۷	تربت حیدریه
۶۳	۱۳۰۳۳	۱۴۵۶۵	۵۴	۲۰	۲۰	۱۴	جغتای
۰	۰	۰	۰	۰	۰	۰	جنت آباد
۵۷	۷۹۷۴	۱۶۹۹۳	۶۲	۴۷	۱۴	۱	جنگل
۱	۶۰	۲۳۰	۱	۱	۰	۰	چاپشلو
۰	۰	۰	۰	۰	۰	۰	چخماق
۳۴	۳۵۷۲	۸۱۴۸	۲۴	۱۴	۷	۳	چکنه
۰	۰	۰	۰	۰	۰	۰	چنار
۲۸۶	۳۸۴۲۳	۴۱۳۳۶	۱۹۱	۹۹	۶۲	۳۰	چناران
۰	۰	۰	۰	۰	۰	۰	حسن آباد
۱۱	۱۲۱۲	۴۱۰۳	۱۲	۱۰	۲	۰	حکم آباد

۲۶- پروانه‌های احداث ساختمان برحسب تعداد طبقات، مساحت زمین، زیربنا و تعداد واحد مسکونی پیش‌بینی شده در آن‌ها در نقاط شهری استان خراسان رضوی: ۱۴۰۰ (دنباله)

تعداد واحد مسکونی	مساحت زیربنا (مترمربع)	مساحت زمین (مترمربع)	تعداد پروانه احداث ساختمان بر حسب طبقه				شهر
			جمع	طبقه ۱	طبقه ۲	۳ طبقه و بیش‌تر	
۹۲	۱۴۹۳۷	۲۴۵۰۳	۹۸	۵۱	۴۷	۰	خرو
۵۲	۷۳۹۹	۱۱۷۳۹	۴۲	۲۰	۱۸	۴	خلیل آباد
۳۱۵	۳۶۴۶۷	۴۱۲۵۹	۱۹۸	۵۹	۱۳۵	۴	خواف
۲۶	۳۰۱۲	۴۵۶۶	۱۹	۱۰	۵	۴	داورزن
۱۲۸	۱۷۲۲۹	۱۶۰۶۰	۹۹	۳۶	۲۶	۳۷	درگز
۳۰	۵۵۳۲	۹۶۳۸	۲۱	۰	۹	۱۲	درود
۹۹	۱۶۰۶۲	۲۰۷۴۱	۱۱۳	۵۸	۴۸	۷	دولت آباد
۰	۰	۰	۰	۰	۰	۰	رادکان
۸	۵۴۸	۴۷۶	۵	۱	۲	۲	رباط سنگ
۱۳۰	۱۲۷۸۴	۲۱۷۳۱	۱۱۷	۹۶	۱۹	۲	رشتخوار
۱۰۵	۱۵۲۵۶	۷۵۷۳	۴۶	۶	۴	۳۶	رضویه
۲۴	۲۱۶۲	۶۱۲۶	۲۴	۲۴	۰	۰	روداب
۰	۰	۰	۰	۰	۰	۰	روشناوند
۷	۶۵۶	۳۰۲۶	۸	۸	۰	۰	ریواده
۴۰	۴۲۳۰	۵۶۳۸	۲۸	۱	۱۲	۱۵	ریوش
۱	۱۰۰	۴۵۰	۱	۱	۰	۰	ریوند
۲۷۲	۶۸۲۳۴	۴۷۱۳۹	۲۰۷	۳۱	۲۵	۱۵۱	سبزواری
۰	۰	۰	۰	۰	۰	۰	سده
۴۶	۷۰۴۴	۷۳۵۱	۳۴	۱	۱۷	۱۶	سرخس
۲۴	۳۶۴۳	۶۷۱۰	۲۹	۲۲	۷	۰	سفیدسنگ
۱۹	۲۰۹۹	۳۴۹۱	۱۹	۱۵	۱	۳	سلامی
۷۵	۸۳۶۲	۱۱۹۸۸	۶۶	۴۳	۱۸	۵	سلطان آباد
۱۲	۱۱۷۷	۲۳۲۳	۱۲	۱۱	۱	۰	سمیع آباد
۱۰۱	۱۱۹۹۲	۱۴۲۰۹	۶۴	۲۰	۳۹	۵	سنگان
۰	۰	۰	۰	۰	۰	۰	سیدآباد

۲۶- پروانه‌های احداث ساختمان برحسب تعداد طبقات، مساحت زمین، زیربنا و تعداد واحد مسکونی پیش‌بینی شده در آن‌ها در نقاط شهری استان خراسان رضوی: ۱۴۰۰ (دنباله)

تعداد واحد مسکونی	مساحت زیربنا (مترمربع)	مساحت زمین (مترمربع)	تعداد پروانه احداث ساختمان بر حسب طبقه				شهر
			جمع	۱ طبقه	۲ طبقه	۳ طبقه و بیش تر	
۱	۱۳۲	۵۰۰	۲	۰	۰	۰	شادمهر
۰	۰	۰	۰	۰	۰	۰	شامکان
۳۷۱	۹۹۱۰۲	۱۳۹۷۹۶	۲۲	۱۵۰	۸۰	۲۵۲	شاندیز
۹	۱۲۹۳	۱۶۶۹	۴	۳	۰	۷	ششتمد
۸	۱۶۵۴	۲۳۹۷	۱۰	۳	۰	۱۳	شهرآباد
۱۶	۱۳۸۱	۳۱۰۲	۱۱	۲	۰	۱۳	شهرزو
۰	۰	۰	۰	۰	۰	۰	شهرکهنه
۷۶	۱۰۹۱۳	۱۲۷۴۰	۳۰	۳۳	۰	۶۳	صالح آباد
۹۹	۲۶۰۳۲	۵۵۳۲۳	۱	۲۰	۴۱	۶۲	طرقبه
۲۱	۳۰۰۷	۴۹۲۲	۱۴	۸	۰	۲۲	عشق آباد
۰	۰	۰	۰	۰	۰	۰	فرگ قلعه
۵۳	۷۴۹۸	۱۱۲۳۴	۲۶	۱۰	۲	۳۸	فرهادگرد
۲۲۳	۴۳۷۸۹	۵۴۵۴۵	۱۰۵	۴۷	۴۴	۱۹۶	فریمان
۲۴	۲۷۹۱	۳۱۰۴	۸	۸	۱	۱۷	فیروزه
۹۸	۱۹۷۶۷	۲۸۸۶۱	۶۱	۲۹	۳	۹۳	فیض آباد
۵۹	۶۳۴۴	۷۸۸۹	۱۴	۲۴	۰	۳۸	قاسم آباد
۴۲	۵۷۸۴	۳۶۳۴۰	۱۵	۱۵	۲	۳۲	قدمگاه
۰	۰	۰	۰	۰	۰	۰	قلعه نوعلیا
۲	۲۸۵	۶۵۰	۲	۰	۰	۲	قلندرآباد
۳۶۲	۷۲۰۴۱	۱۷۲۹۲۴	۸۸	۹۸	۸۷	۲۷۳	قوچان
۱۰۳	۹۳۵۵	۱۸۷۴۵	۲۸	۳۸	۲	۶۸	کاخک
۴	۶۶۶	۱۳۱۴	۷	۱	۰	۸	کاریز
۲۸۶	۵۷۵۶۹	۵۶۰۷۰	۵۴	۷۹	۱۰۲	۲۳۵	کاشمر
۲۱	۲۴۳۷	۴۶۸۳	۲۳	۱	۰	۲۴	کدکن
۳۰	۳۴۰۹	۴۰۵۱	۱۱	۶	۴	۲۱	کلات

۲۶- پروانه‌های احداث ساختمان برحسب تعداد طبقات، مساحت زمین، زیربنا و تعداد واحد مسکونی پیش‌بینی شده در آن‌ها در نقاط شهری استان خراسان رضوی: ۱۴۰۰ (دنباله)

تعداد واحد مسکونی	مساحت زیربنا (مترمربع)	مساحت زمین (مترمربع)	تعداد پروانه احداث ساختمان بر حسب طبقه				شهر
			۳ طبقه و بیش‌تر	۲ طبقه	۱ طبقه	جمع	
۴۶	۴۳۰۱	۱۱۲۷۵	۰	۲	۴۹	۵۱	کندر
۰	۰	۰	۰	۰	۰	۰	گرماپ
۵۰۱	۱۲۳۲۳۳	۱۷۴۲۷۸	۱۱۹	۱۴۲	۸۲	۳۴۳	گلبهار
۷۳	۱۰۰۰۲	۳۹۴۶۴	۱۳	۳۴	۱۰	۵۷	گلمکان
۳۲۸	۵۸۱۸۵	۶۱۶۰۸	۳۷	۱۳۵	۶۱	۲۳۳	گناباد
۲	۳۰۰	۴۹۰	۱	۰	۲	۳	لطف آباد
۸	۷۱۵	۱۸۲۳	۰	۳	۵	۸	مزدآوند
۰	۰	۰	۰	۰	۰	۰	مزرچ
۲۶	۲۴۴۲	۵۸۵۵	۰	۷	۱۲	۱۹	مشکان
۲۷۹۸۴	۶۹۵۹۵۱۶	۱۶۰۶۴۰۵	۴۴۰۳	۱۸۹	۱۱۲	۴۷۰۴	مشهد
۶	۱۶۲۰	۲۳۳۰	۱	۱	۴	۶	مشهدریزه
۲۴	۲۷۹۳	۵۲۹۶	۰	۸	۹	۱۷	ملک آباد
۰	۰	۰	۰	۰	۰	۰	نسر
۴۱	۴۴۴۴	۸۱۳۰	۰	۱۲	۲۱	۳۳	نشتیفان
۳۴	۴۰۳۴	۷۲۴۵	۱	۵	۲۷	۳۳	نصرآباد
۱۲۷۹	۲۴۱۴۸۲	۱۰۲۵۹۰	۲۴۱	۱۱۷	۹۳	۴۵۱	نیشابور
۱۰	۹۰۳	۱۹۵۵	۰	۱	۹	۱۰	نیل شهر
۰	۴۸	۲۱۸	۰	۰	۱	۱	همت آباد
۱۷	۱۹۸۶	۳۶۹۷	۰	۲	۱۶	۱۸	یونسی

۲۸- پروانه‌های احداث ساختمان برحسب تعداد طبقات، مساحت زمین، زیربنا و تعداد واحد مسکونی پیش‌بینی شده در آنها در نقاط شهری استان خوزستان: ۱۴۰۰

تعداد واحد مسکونی	مساحت زیربنا (مترمربع)	مساحت زمین (مترمربع)	تعداد پروانه احداث ساختمان بر حسب طبقه				شهر
			جمع	طبقه ۱	طبقه ۲	۳ طبقه و بیش‌تر	
۱۵۷۱۴	۲۵۵۷۱۲۶	۱۹۰۴۱۶۵	۱۴۵۱	۲۰۹۸	۳۴۶۳	۷۰۱۲	استان
۱۲۳۸	۱۷۶۳۰۴	۱۰۷۶۷۳	۱۴۲	۲۱۳	۱۱۲	۴۶۷	آبادان
۶۳	۶۹۶۵	۱۱۶۶۵	۲	۷	۴۷	۵۶	آبژدان
۱۳	۱۴۲۹	۲۳۷۹	۰	۰	۱۳	۱۳	آزادی
۱۱	۱۵۲۶	۲۴۳۸	۰	۶	۹	۱۵	آغاچاری
۵۷	۱۰۲۳۳	۳۹۴۱۲	۰	۵	۷۸	۸۳	ابوحمیظه
۶۶	۱۱۸۹۲	۱۸۰۱۸	۰	۱۵	۵۳	۶۸	اروندکنار
۲۷	۵۰۷۱	۹۸۶۶	۲	۳	۲۱	۲۶	الهایی
۳	۵۸۱	۱۲۹۷	۰	۱	۲	۳	الوان
۵۲	۷۵۹۹	۸۳۱۱	۱۳	۱۵	۹	۳۷	امیدیه
۳۰۵	۴۳۰۰۸	۳۱۳۵۴	۴۲	۳۶	۱۰۲	۱۸۰	اندیمشک
۵۷۳۱	۱۰۴۶۹۸۳	۳۷۲۰۵۹	۴۹۷	۳۲۵	۱۱۵	۹۳۷	اهواز
۲۷۰	۳۴۷۵۸	۳۰۹۵۱	۲۶	۶۸	۹۹	۱۹۳	ایذه
۱۲۱	۲۰۱۹۹	۱۷۳۴۲	۱۳	۲۶	۴۹	۸۸	باغ ملک
۰	۰	۰	۰	۰	۰	۰	باوج
۵۵	۸۷۲۴	۱۲۷۵۲	۰	۲	۵۱	۵۳	بستان
۱۳۲۶	۱۵۹۰۱۸	۱۳۹۱۰۲	۱۴۱	۲۴۸	۴۷۱	۸۶۰	بندرامام خمینی
۵۰۱	۱۳۶۶۴۴	۷۱۴۹۱	۸۶	۶۵	۳۸	۱۸۹	بندرماهشهر
۵۵۰	۱۰۱۵۳۲	۶۹۸۴۵	۵۶	۱۴۳	۱۷۳	۳۷۲	بهبهان
۱۰	۱۰۲۲	۱۶۰۸	۰	۰	۱۱	۱۱	بیدروبه
۳۲	۴۱۷۶	۱۴۸۳۳	۰	۱	۳۱	۳۲	ترکالکی
۷۲	۱۰۳۱۵	۲۳۵۲۱	۰	۱۱	۷۵	۸۶	تشان
۹	۹۸۸	۱۸۶۳	۰	۱	۹	۱۰	جایزان
۴۴	۶۲۶۷	۱۲۳۲۷	۱	۳	۴۲	۴۶	جنت مکان
۰	۰	۰	۰	۰	۰	۰	جندی شاپور

۲۸- پروانه‌های احداث ساختمان برحسب تعداد طبقات، مساحت زمین، زیربنا و تعداد واحد مسکونی پیش‌بینی شده در آن‌ها در نقاط شهری استان خوزستان: ۱۴۰۰ (دنباله)

تعداد واحد مسکونی	مساحت زیربنا (مترمربع)	مساحت زمین (مترمربع)	تعداد پروانه احداث ساختمان بر حسب طبقه				شهر
			جمع	۱ طبقه	۲ طبقه	۳ طبقه و بیش تر	
۱۶	۲۱۲۷	۶۸۶۱	۱۶	۱۴	۲	۰	جولکی
۲۸	۳۳۵۲	۵۵۵۴	۲۸	۲۲	۶	۰	چغامیش
۵	۶۱۰	۹۴۱	۷	۷	۰	۰	چم گلک
۲۵	۳۶۲۷	۷۷۲۳	۱۹	۱۲	۷	۰	چمران
۱۵	۲۰۹۱	۳۳۱۲	۱۵	۱۳	۲	۰	چوبیده
۵	۱۰۸۷	۱۲۳۷	۵	۴	۱	۰	حر
۸	۱۱۴۹	۳۰۰۲	۱۱	۱۱	۰	۰	حسینیه
۵۶	۶۹۳۲	۱۲۱۰۴	۵۵	۵۱	۴	۰	حمزه
۱۳۸	۲۳۸۹۰	۳۳۳۸۲	۱۱۷	۹۳	۲۴	۰	حمیدیه
۳۴۹	۶۳۷۳۳	۴۶۴۴۷	۱۹۲	۹۳	۶۵	۳۴	خرمشهر
۳۹	۴۸۸۷	۱۰۰۰۳	۴۰	۳۸	۲	۰	خانفره
۸	۱۵۳۲	۲۵۱۹	۱۰	۱۰	۰	۰	دارخوین
۱۷۸۵	۲۴۴۳۷۱	۱۴۹۹۱۶	۵۴۱	۹۷	۲۲۱	۲۲۳	دزفول
۴۲	۷۶۵۶	۶۸۹۳	۳۰	۱۶	۱۳	۱	دهدز
۵۷	۶۷۱۸	۱۱۲۱۰	۵۲	۴۷	۳	۲	رامشیر
۲۴۹	۳۵۳۰۸	۳۴۹۷۹	۱۷۴	۰	۱۰۲	۷۲	رامهرمز
۱۰	۱۸۲۹	۲۷۰۵	۱۰	۷	۱	۲	رفیع
۰	۰	۰	۰	۰	۰	۰	رود زرد ماشین
۰	۰	۰	۰	۰	۰	۰	زاووت
۱۲	۱۱۰۳	۳۳۳۳	۱۲	۱۲	۰	۰	زهره
۱۴۲	۱۵۲۲۸	۲۱۵۶۹	۸۹	۲	۸۵	۲	سالند
۴	۵۱۵	۶۷۲	۳	۲	۱	۰	سرداران
۲۸	۴۷۲۰	۵۴۹۴	۳۸	۳۰	۷	۱	سردشت
۱۰	۱۴۲۰	۳۱۳۱	۱۰	۱۰	۰	۰	سلطان آباد
۸	۱۲۰۴	۳۶۹۵	۸	۷	۱	۰	سماله

۲۸- پروانه‌های احداث ساختمان برحسب تعداد طبقات، مساحت زمین، زیربنا و تعداد واحد مسکونی پیش‌بینی شده در آن‌ها در نقاط شهری استان خوزستان: ۱۴۰۰ (دنباله)

تعداد واحد مسکونی	مساحت زیربنا (مترمربع)	مساحت زمین (مترمربع)	تعداد پروانه احداث ساختمان بر حسب طبقه				شهر
			۳ طبقه و بیش‌تر	۲ طبقه	۱ طبقه	جمع	
۰	۰	۰	۰	۰	۰	۰	سوسنگرد
۱۷	۲۸۵۰	۲۵۶۸	۰	۸	۹	۱۷	سیاه منصور
۱۱۲	۱۲۶۴۵	۱۵۲۵۴	۴	۲۷	۵۱	۸۲	شادگان
۲۱	۳۰۱۶	۶۴۵۶	۰	۰	۲۰	۲۰	شاوور
۲۱	۲۹۱۹	۴۳۳۸	۱	۰	۲۰	۲۱	شرافت
۵۱	۶۵۲۵	۱۴۹۰۷	۴	۱۱	۳۰	۴۵	شمس آباد
۶	۶۹۰	۱۴۳۱	۰	۱	۸	۹	شهر امام
۱۹	۱۸۸۶	۴۲۳۹	۱	۵	۱۲	۱۸	شهیون
۱۹۱	۳۶۰۷۳	۵۳۹۰۱	۱۶	۳۵	۴۸	۹۹	شوش
۹۶	۲۰۷۷۸	۱۷۳۵۹	۹	۲۳	۲۰	۵۲	شوشتر
۵۲	۶۳۶۶	۷۴۴۲	۲	۱۵	۱۶	۳۳	شیبان
۲۰	۲۹۵۹	۵۰۶۶	۰	۳	۱۷	۲۰	صالح شهر
۱۰	۱۰۲۶	۱۸۴۷	۰	۲	۹	۱۱	صفی آباد
۱۲۶	۱۵۴۹۷	۲۳۹۹۷	۰	۵	۱۲۶	۱۳۱	صیدون
۰	۰	۰	۰	۰	۰	۰	عرب حسن
۰	۰	۰	۰	۰	۰	۰	عنبر
۲۶	۴۵۶۸	۷۰۵۸	۱	۲	۱۹	۲۲	فتح المبین
۶۳	۸۸۲۲	۱۲۶۳۷	۳	۵	۵۳	۶۱	قلعه تل
۳۸	۴۳۶۳	۹۶۱۱	۰	۱	۳۷	۳۸	قلعه خواجه
۰	۰	۰	۰	۰	۰	۰	کوت سیدنعم
۲۰۷	۳۶۸۹۱	۱۳۴۷۶۱	۶	۴۲	۱۲۳	۱۷۱	کوت عبدالله
۶۶	۱۰۹۹۹	۱۶۴۷۱	۰	۹	۶۱	۷۰	گتوند
۰	۰	۰	۰	۰	۰	۰	گلگیر
۴	۸۴۹	۱۱۶۰	۰	۲	۴	۶	گوریه
۱۰۷	۱۲۸۳۸	۲۰۴۰۹	۱	۲۰	۸۰	۱۰۱	لالی

۲۸- پروانه‌های احداث ساختمان بر حسب تعداد طبقات، مساحت زمین، زیربنا و تعداد واحد مسکونی پیش‌بینی شده در آن‌ها در نقاط شهری استان خوزستان: ۱۴۰۰ (دنباله)

تعداد واحد مسکونی	مساحت زیربنا (مترمربع)	مساحت زمین (مترمربع)	تعداد پروانه احداث ساختمان بر حسب طبقه				شهر
			جمع	۱ طبقه	۲ طبقه	۳ طبقه و بیش‌تر	
۲۹۴	۴۸۴۶۳	۳۶۹۰۳	۱۶۱	۸۷	۵۵	۱۹	مسجد سلیمان
۳	۲۹۲	۶۶۶	۲	۱	۱	۰	مشراگه
۰	۰	۰	۰	۰	۰	۰	مقاومت
۱۰۹	۱۶۹۶۷	۲۳۰۶۷	۹۷	۸۲	۱۳	۲	ملاثانی
۰	۰	۰	۰	۰	۰	۰	منتظران
۱۱	۱۳۱۱	۱۸۲۳	۱۰	۹	۱	۰	منصوریه
۳۰	۳۶۶۷	۴۹۹۷	۲۸	۲۵	۲	۱	میانرود
۱۱	۱۱۴۸	۱۹۵۱	۱۱	۱۱	۰	۰	میانکوه
۳۸	۴۹۷۴	۶۶۳۹	۳۳	۲۶	۷	۰	میداد
۶۹	۱۱۶۲۵	۲۶۷۲۳	۶۶	۵۷	۹	۰	مینوشهر
۷۴	۸۸۱۶	۱۲۸۲۶	۶۹	۵۸	۱۱	۰	هفتگل
۶۹	۱۲۶۲۱	۱۶۴۵۷	۵۳	۱۲	۲۱	۲۰	هندیجان
۱۴۱	۲۲۵۰۵	۲۹۸۲۷	۱۳۵	۱۱۷	۱۵	۳	هویزه
۱۷	۲۵۵۴	۴۵۸۵	۱۳	۷	۶	۰	ویس

مرکز آمار ایران

۲۹- پروانه‌های احداث ساختمان برحسب تعداد طبقات، مساحت زمین، زیربنا و تعداد واحد مسکونی پیش‌بینی شده در آن‌ها در نقاط شهری استان زنجان: ۱۴۰۰

تعداد واحد مسکونی	مساحت زیربنا (مترمربع)	مساحت زمین (مترمربع)	تعداد پروانه احداث ساختمان بر حسب طبقه				شهر
			جمع	طبقه ۱	طبقه ۲	۳ طبقه و بیش‌تر	
۵۴۸۹	۹۹۸۰۷۲	۵۳۵۲۳۲	۱۹۹۲	۴۵۵	۴۴۶	۱۰۹۱	استان.....
۱۲۶	۲۱۲۱۴	۱۴۵۵۵	۶۲	۸	۲۳	۳۱	آب بر
۵۵۵	۱۰۴۱۱۲	۶۰۸۶۶	۳۰۰	۵۱	۶۴	۱۸۵	ایهر
۹	۸۷۲	۱۶۳۲	۸	۶	۲	۰	ارمغانخانه
۳۱	۴۳۸۶	۳۰۱۰	۲۰	۱	۱۱	۸	چورزق
۳	۳۴۰	۹۴۶	۳	۳	۰	۰	حلب
۳۶۸	۶۶۸۳۸	۴۳۷۰۲	۱۹۲	۳۴	۵۸	۱۰۰	خرمدره
۲۳	۳۴۳۴	۵۱۷۳	۱۸	۶	۱۲	۰	دندی
۲۰	۳۲۱۶	۳۳۳۴	۱۶	۶	۹	۱	زرین آباد
۷۱	۶۹۸۵	۱۱۱۹۱	۶۱	۴۰	۲۰	۱	زرین رود
۳۳۲۲	۶۴۴۶۳۷	۲۴۷۲۱۵	۷۳۲	۲۴	۴۷	۶۶۱	زنجان
۱۰۴	۱۴۶۳۳	۲۷۲۳۷	۱۰۲	۸۰	۱۹	۳	سجاس
۷۳	۹۰۳۱	۱۱۲۸۸	۵۸	۳۸	۱۷	۳	سلطانیه
۶۸	۶۱۹۵	۱۴۶۹۹	۵۸	۳۵	۲۱	۲	سهرورد
۳۴	۶۲۵۳	۶۴۲۱	۳۱	۱۰	۱۵	۶	صایین قلعه
۲۱۶	۳۸۲۷۸	۲۷۸۵۷	۱۳۳	۲۵	۶۸	۴۰	قیدار
۲۷	۳۵۳۷	۷۱۶۲	۲۶	۱۷	۹	۰	کرسف
۷۹	۹۶۶۷	۱۵۰۲۷	۵۹	۴۲	۱۶	۱	گرماب
۳۶	۴۱۷۰	۴۳۳۵	۲۵	۴	۱۵	۶	ماه نشان
۱۵	۲۰۶۳	۳۵۸۳	۱۵	۱۱	۴	۰	نوربهار
۰	۰	۰	۰	۰	۰	۰	نیک پی
۳۰۹	۴۸۲۱۱	۲۵۹۹۹	۷۳	۱۴	۱۶	۴۳	هیدج

۳۰- پروانه‌های احداث ساختمان برحسب تعداد طبقات، مساحت زمین، زیربنا و تعداد واحد مسکونی پیش‌بینی شده در آن‌ها در

نقاط شهری استان سمنان: ۱۴۰۰

تعداد واحد مسکونی	مساحت زیربنا (مترمربع)	مساحت زمین (مترمربع)	تعداد پروانه احداث ساختمان بر حسب طبقه				شهر
			جمع	طبقه ۱	طبقه ۲	۳ طبقه و بیش تر	
۴۴۳۹	۱۱۰۳۴۲۹	۵۴۵۲۰۳	۱۴۳۲	۴۲۴	۳۸۹	۶۱۹	استان
۳۸	۶۵۷۲	۱۰۵۷۵	۳۴	۲۶	۷	۱	آرادان
۹	۱۴۱۵	۴۶۴۹	۸	۵	۳	۰	امیریه
۴۵	۱۰۴۴۸	۶۶۵۸	۲۹	۱۳	۳	۱۳	ایوانکی
۷۵	۱۲۱۶۷	۱۳۲۴۴۴	۵۹	۲۰	۳۴	۵	بسطام
۲۶	۴۱۶۱	۱۲۳۹۶	۲۱	۱۴	۵	۲	بیارجمند
۱۱۰۷	۷۳۵۳۵	۳۲۰۸۷	۱۳۱	۳۳	۲۰	۷۸	دامغان
۴۹	۷۰۶۳	۱۸۷۸۹	۴۶	۲۶	۱۷	۳	درجزین
۲۳	۲۸۱۰	۵۷۵۰	۱۶	۷	۷	۲	دیباچ
۰	۰	۰	۰	۰	۰	۰	رضوان
۱۹	۲۷۳۶	۳۰۱۰	۱۴	۴	۱۰	۰	رودیان
۳۷	۷۱۱۳	۴۲۴۲	۱۷	۶	۵	۶	سرخه
۱۴۹۱	۶۸۱۷۶۵	۱۱۳۳۲۰	۳۲۶	۳۲	۳۷	۲۵۷	سمنان
۹۲۳	۱۸۲۳۶۳	۸۷۱۷۷	۳۳۶	۵۶	۱۱۲	۱۶۸	شاهرود
۱۱۱	۱۸۱۷۳	۲۴۹۹۰	۵۳	۲	۳۱	۲۰	شهمیرزاد
۴۰	۶۳۱۰	۱۲۰۰۸	۴۰	۲۴	۱۳	۳	کلاته خیج
۸	۱۱۶۷	۴۳۱۶	۷	۱	۶	۰	کلاته
۱	۱۲۰	۲۶۰	۱	۱	۰	۰	کهن آباد
۳۵۹	۶۷۸۸۱	۵۸۸۶۶	۲۴۵	۱۳۹	۶۲	۴۴	گرمسار
۱۲	۱۶۷۸	۱۵۲۳	۷	۱	۴	۲	مجن
۵۸	۱۴۷۷۲	۱۰۱۰۶	۳۲	۶	۱۱	۱۵	مهدی شهر
۸	۱۱۸۰	۲۰۳۷	۱۰	۸	۲	۰	میامی

۳۱- پروانه‌های احداث ساختمان برحسب تعداد طبقات، مساحت زمین، زیربنا و تعداد واحد مسکونی پیش‌بینی شده در آن‌ها در نقاط شهری استان سیستان و بلوچستان: ۱۴۰۰

تعداد واحد مسکونی	مساحت زیربنا (مترمربع)	مساحت زمین (مترمربع)	تعداد پروانه احداث ساختمان بر حسب طبقه				شهر
			۳ طبقه و بیش تر	۲ طبقه	۱ طبقه	جمع	
۷۹۳۹	۱۳۷۸۵۵۷	۱۳۸۲۲۹۴	۶۵۹	۵۵۶	۱۳۵۰	۲۵۶۵	استان
۶	۳۹۳	۲۴۲۱	۰	۰	۶	۶	آشار
۴۰	۴۰۵۲	۱۰۹۶۸	۰	۲	۳۸	۴۰	ادیمی
۱۱	۷۰۰	۳۴۹۰	۰	۳	۸	۱۱	اسپکه
۰	۰	۰	۰	۰	۰	۰	اسفندک
۰	۰	۰	۰	۰	۰	۰	اسماعیل آباد
۴۶۷	۸۲۹۶۷	۱۰۸۳۱۳	۳۲	۹۸	۸۸	۲۱۸	ایران شهر
۰	۰	۰	۰	۰	۰	۰	بریس
۱۱	۶۰۵	۲۴۴۸	۰	۲	۹	۱۱	بزمان
۴۵	۳۶۱۶	۹۷۳۳	۰	۰	۴۵	۴۵	بمپور
۴۷	۳۱۷۰	۵۷۳۲	۰	۲	۴۳	۴۵	بنت
۳۰	۲۸۱۶	۵۸۴۴	۰	۰	۳۰	۳۰	بنجار
۱۵	۹۹۲	۳۷۴۶	۰	۰	۱۵	۱۵	پارود
۱۲	۶۴۸	۳۲۱۴	۰	۰	۱۲	۱۲	پلان
۷	۶۲۰	۱۰۱۳۹	۰	۰	۸	۸	پیشین
۸	۴۳۲	۱۶۰۰	۰	۱	۷	۸	جالق
۱	۷۵	۲۶۸	۰	۰	۱	۱	جزینک
۰	۰	۰	۰	۰	۰	۰	چانف
۲۰۰۲	۲۲۱۲۳۹	۴۳۴۱۶۴	۱۲۳	۱۳	۱۰	۱۴۶	چاه بهار
۱۴	۶۵۲	۳۱۱۳	۰	۰	۱۴	۱۴	چگرد
۲۱	۴۲۳۶	۷۴۰۹	۰	۴	۲۶	۳۰	خاش
۱۴	۸۴۰	۴۲۰۰	۰	۰	۱۴	۱۴	ده رییس
۱۳	۱۰۰۵	۲۸۹۷	۰	۱	۱۲	۱۳	دوست محمد
۱۶	۱۰۱۹	۴۳۱۰	۰	۰	۱۶	۱۶	راسک
۰	۰	۰	۰	۰	۰	۰	ریگ ملک

۳۱- پروانه‌های احداث ساختمان برحسب تعداد طبقات، مساحت زمین، زیربنا و تعداد واحد مسکونی پیش‌بینی شده در آن‌ها در نقاط شهری استان سیستان و بلوچستان: ۱۴۰۰ (دنباله)

تعداد واحد مسکونی	مساحت زیربنا (مترمربع)	مساحت زمین (مترمربع)	تعداد پروانه احداث ساختمان بر حسب طبقه				شهر
			جمع	طبقه ۱	طبقه ۲	۳ طبقه و بیش‌تر	
۶۵	۲۶۱۹۶	۲۹۳۷۵	۶۳	۳۱	۱۴	۱۸	زابل
۴۰۵۱	۸۱۱۵۱۰	۴۷۴۴۴۱	۹۷۳	۲۸۴	۲۳۴	۴۵۵	زاهدان
.	زرآباد
۲۳	۳۷۶۸	۵۲۴۹	۲۱	۱۶	۴	۱	زهک
۲۵	۱۳۰۴	۹۸۷۹	۲۵	۲۴	۱	.	ساربوک
۹۶	۱۷۰۳۵	۲۱۹۷۲	۵۷	۱۱	۳۸	۸	سراوان
۵	۱۲۲۵	۴۶۱	۳	.	۲	۱	سرباز
.	سرجنگل
۳۸	۳۶۸۹	۱۰۳۱۲	۲۸	۲۲	۵	۱	سوران
.	سیب
.	سیرکان
۵۳	۳۴۸۵	۱۷۳۱۷	۵۵	۵۵	.	.	علی اکبر
۶۹	۸۰۷۲	۱۰۲۹۳	۵۸	۴۸	۸	۲	فnoch
.	قاسم آباد
۵	۳۹۹	۱۲۹۷	۵	۵	.	.	قرقری
۱۶۷	۸۹۴۹	۲۰۲۴۳	۱۶۷	۱۶۴	۳	.	قصرقند
۱۴۱	۲۲۸۲۸	۲۵۱۴۱	۸۳	۲۶	۴۷	۱۰	کنارک
۸	۳۹۳	۲۰۶۴	۸	۸	.	.	گتیج
۷	۳۷۸	۲۴۸۲	۷	۷	.	.	گشت
۹۱	۵۳۹۰	۵۰۷۹۴	۹۲	۹۱	۱	.	گلمورتی
۴۴	۳۸۵۳	۲۵۶۸۵	۴۴	۴۲	۲	.	محمدان
۲۶	۱۷۸۱	۵۴۹۷	۲۵	۲۵	.	.	محمدآباد
۷۸	۶۵۶۸	۹۸۱۸	۴۰	۲	۳۸	.	محمدی
۱۸	۴۱۸۶	۷۴۴۷	۱۶	۱۲	۳	۱	مهرستان
۲۶	۲۲۴۷	۳۹۷۳	۲۰	۱۴	۶	.	میرجاوه

۳۱- پروانه‌های احداث ساختمان برحسب تعداد طبقات، مساحت زمین، زیربنا و تعداد واحد مسکونی پیش‌بینی شده در آن‌ها در نقاط شهری استان سیستان و بلوچستان: ۱۴۰۰ (دنباله)

تعداد واحد مسکونی	مساحت زیربنا (مترمربع)	مساحت زمین (مترمربع)	تعداد پروانه احداث ساختمان بر حسب طبقه				شهر
			۳ طبقه و بیش‌تر	۲ طبقه	۱ طبقه	جمع	
۵	۳۷۷	۱۵۹۴	۰	۰	۵	۵	نصرت آباد
۰	۰	۰	۰	۰	۰	۰	نگور
۱۴	۱۸۹۰	۳۲۲۱	۰	۰	۱۸	۱۸	نوک آباد
۱۰۴	۱۲۹۵۷	۱۹۷۳۰	۷	۲۴	۳۸	۶۹	نیک شهر
۰	۰	۰	۰	۰	۰	۰	هیدوچ

مرکز آمار ایران

۳۲- پروانه‌های احداث ساختمان برحسب تعداد طبقات، مساحت زمین، زیربنا و تعداد واحد مسکونی پیش‌بینی شده در آن‌ها در نقاط شهری استان فارس: ۱۴۰۰

تعداد واحد مسکونی	مساحت زیربنا (مترمربع)	مساحت زمین (مترمربع)	تعداد پروانه احداث ساختمان بر حسب طبقه				شهر
			جمع	طبقه ۱	طبقه ۲	طبقه ۳ و بیش‌تر	
۲۸۲۷۹	۵۷۳۳۰۳۰	۳۷۹۱۳۵۱	۳۶۶۷	۲۷۰۲	۴۵۰۰	۱۰۸۶۹	استان
۶۳۲	۱۱۷۷۶۲	۱۲۸۷۸۹	۴۵	۲۳۳	۱۲۳	۴۰۱	آباده
۶۱	۱۲۸۱۷	۲۰۸۸۷	۴	۱۴	۴۱	۵۹	آباده طشک
۴۶	۶۸۴۱	۱۱۷۱۲	۱	۷	۳۵	۴۳	ارد
۱۷۴	۲۹۸۱۸	۱۸۶۹۴	۲۸	۲۶	۲۲	۷۶	اردکان
۸۶	۱۷۰۶۳	۲۹۴۰۱	۱۱	۳۴	۲۲	۶۷	ارسنجان
۱۶۵	۴۱۵۴۹	۲۹۶۰۹	۳۵	۲۸	۷۸	۱۴۱	استهبان
۲۴	۳۸۵۸	۱۱۳۳۶	۰	۱	۲۰	۲۱	اسیر
۴۹	۷۹۶۸	۱۷۶۳۹	۰	۱۰	۳۲	۴۲	اشکنان
۳۴	۵۰۳۹	۸۰۹۱	۰	۶	۳۴	۴۰	افزر
۲۶۶	۴۹۸۴۲	۴۳۷۷۴	۲۶	۶۶	۷۹	۱۷۱	اقلید
۰	۰	۰	۰	۰	۰	۰	اکبرآباد
۶۳	۹۲۰۶	۱۴۳۳۱	۱	۵	۵۸	۶۴	امام شهر
۵۴	۹۶۵۱	۱۲۱۷۳	۱	۵	۱۸	۲۴	اهل
۴۱۶	۷۳۶۵۰	۵۹۱۰۲	۳۴	۵۵	۴۸	۱۳۷	اوز
۵۶	۹۰۸۴	۱۴۲۱۶	۱	۲	۵۳	۵۶	ایج
۴۷	۸۸۷۲	۱۵۱۹۰	۰	۴	۴۱	۴۵	ایزدخواست
۱۱۰	۱۸۰۹۳	۲۱۹۹۸	۵	۳۳	۴۸	۸۶	باب انار
۲	۴۰۵	۵۴۷	۰	۰	۳	۳	بابامنیر
۶۲	۸۸۵۴	۱۲۶۷۷	۶	۱۵	۳۹	۶۰	بالاده
۵۱	۷۲۹۷	۱۷۸۶۹	۱	۱	۴۹	۵۱	بنارویه
۴۲	۷۴۷۷	۱۰۷۴۸	۰	۶	۳۶	۴۲	بهمن
۶۸	۱۱۸۹۵	۱۳۵۹۲	۳	۲۴	۲۹	۵۶	بوانات
۱۸۱	۲۴۳۴۵	۶۰۶۲۷	۲	۱۰	۱۶۱	۱۷۳	بیرم
۹۰	۱۵۸۱۳	۱۵۰۵۷	۱۰	۲۹	۲۶	۶۵	بیضا

۳۲- پروانه‌های احداث ساختمان برحسب تعداد طبقات، مساحت زمین، زیربنا و تعداد واحد مسکونی پیش‌بینی شده در آن‌ها در نقاط شهری استان فارس: ۱۴۰۰ (دنباله)

تعداد واحد مسکونی	مساحت زیربنا (مترمربع)	مساحت زمین (مترمربع)	تعداد پروانه احداث ساختمان بر حسب طبقه				شهر
			۳ طبقه و بیش تر	۲ طبقه	۱ طبقه	جمع	
۲۰	۲۵۵۱	۶۰۲۱	۰	۰	۲۰	۲۰	پاسخن
۷۸	۱۳۰۰۱	۱۹۴۳۶	۳	۱۹	۴۵	۶۷	جنت شهر
۴۷۸	۱۱۴۶۳۸	۷۸۷۹۱	۱۱۲	۷۷	۸۳	۲۷۲	جهرم
۲۰	۳۱۵۶	۶۲۸۰	۰	۱۰	۱۷	۲۷	جویم
۸۶	۹۳۸۰	۲۷۸۳۶	۰	۱۰	۷۶	۸۶	چاه ورز
۹۹	۱۹۵۴۴	۲۲۲۶۴	۸	۳۲	۴۶	۸۶	حاجی آباد
۲۶	۴۰۸۷	۹۱۴۷	۱	۳	۲۲	۲۶	حسامی
۹	۱۲۲۷	۲۵۳۶	۰	۰	۹	۹	حسن اباد
۶۲	۸۹۷۹	۱۱۸۲۵	۶	۱۳	۳۰	۴۹	خانه زنیان
۹	۱۳۷۸	۳۹۴۴	۰	۳	۷	۱۰	خانیمن
۱۹	۲۳۶۵	۷۲۴۶	۰	۰	۲۰	۲۰	خاوران
۷۶	۸۳۹۵	۱۰۴۷۶۴	۲	۱۸	۴۳	۶۳	خرامه
۶۳	۱۵۷۷۱	۲۹۳۲۷	۵	۱۵	۴۲	۶۲	خشت
۱۶۲	۴۰۲۹۵	۵۵۵۴۰	۱۷	۳۸	۵۱	۱۰۶	خنج
۳۷	۱۰۰۰۱	۹۳۲۷	۵	۱۴	۷	۲۶	خور
۱۷	۲۶۰۱	۵۴۴۶	۰	۱	۱۵	۱۶	خوزی
۱۹	۳۲۳۸	۵۱۹۷	۰	۲	۲۰	۲۲	خومه زار
۸	۱۰۴۰	۱۸۷۲	۰	۳	۲	۵	خیرآباد
۰	۰	۰	۰	۰	۰	۰	خیرگو
۲۷۷	۵۷۷۷۲	۴۶۲۰۰	۵۴	۶۴	۴۱	۱۵۹	داراب
۹۰	۱۴۰۸۸	۱۴۸۶۶	۵	۲۳	۳۳	۶۱	داریان
۴۵	۷۹۸۶	۱۶۲۴۱	۰	۴	۴۰	۴۴	دبیران
۲۱	۳۲۷۹	۴۵۶۸	۰	۴	۱۵	۱۹	دژکرد
۳۸	۵۴۷۴	۱۲۴۱۱	۰	۵	۳۳	۳۸	دهرم
۶۶	۸۲۴۹	۲۲۴۵۱	۰	۸	۴۹	۵۷	دهکویه

۳۲- پروانه‌های احداث ساختمان برحسب تعداد طبقات، مساحت زمین، زیربنا و تعداد واحد مسکونی پیش‌بینی شده در آن‌ها در نقاط شهری استان فارس: ۱۴۰۰ (دنباله)

تعداد واحد مسکونی	مساحت زیربنا (مترمربع)	مساحت زمین (مترمربع)	تعداد پروانه احداث ساختمان بر حسب طبقه				شهر
			۳ طبقه و بیش تر	۲ طبقه	۱ طبقه	جمع	
۲	۳۶۰	۷۱۹	۰	۰	۲	۲	دوبرجی
۲۴	۴۶۴۴	۶۵۲۵	۲	۴	۲۲	۲۸	دوزه
۲۰	۳۶۶۲	۳۷۹۰	۰	۱۰	۵	۱۵	رامجرد
۰	۰	۰	۰	۰	۰	۰	رحمت آباد
۱۳	۱۲۱۳	۲۸۴۹	۰	۰	۱۳	۱۳	رستاق
۳۱	۴۵۷۲	۷۴۷۵	۰	۱	۳۱	۳۲	رونیز
۴۳	۷۲۹۰	۱۱۸۰۷	۰	۴	۳۹	۴۳	زاهدشهر
۲۳۴	۳۵۶۱۳	۳۰۸۷۸	۲۳	۴۱	۵۳	۱۱۷	زرقان
۲	۲۱۳	۳۸۵	۰	۰	۲	۲	زنگی اباد
۵۰	۸۴۴۴	۱۴۱۳۸	۵	۸	۳۰	۴۳	سده
۸۲	۱۴۶۴۱	۱۹۳۴۵	۱	۱۹	۵۵	۷۵	سروستان
۷۳	۱۰۲۲۴	۱۴۸۶۰	۲	۱۵	۴۹	۶۶	سعادت شهر
۲	۵۱۳	۳۹۲	۱	۰	۱	۲	سلطان شهر
۱۱	۲۳۸۶	۵۵۴۱	۰	۲	۱۱	۱۳	سورمق
۳۸	۶۱۵۶	۶۷۷۴	۵	۱۲	۹	۲۶	سیدان
۱۷	۳۱۸۳	۴۸۶۶	۰	۱	۱۷	۱۸	ششده
۲۳	۴۱۳۱	۷۶۶۴	۱	۲	۱۹	۲۲	شهرپیر
۲۱۱۸	۴۸۶۱۰۵	۴۱۰۵۴۰	۳۹۵	۱۲۳	۱۰	۵۲۸	شهرصدرا
۱۵۵۳۰	۳۳۱۲۳۲۶	۱۰۱۴۴۱۲	۲۳۸۳	۳۸۴	۷۷	۲۸۴۴	شیراز
۲۹	۵۴۴۳	۶۲۷۰	۱	۸	۱۸	۲۷	صفاد
۱۷۵	۳۹۵۳۲	۵۷۲۱۲	۹	۳۸	۱۲۸	۱۷۵	صفاشهر
۸	۱۵۶۴	۴۸۷۴	۰	۲	۶	۸	طسوج
۱۹	۲۵۵۹	۵۲۸۸	۰	۱	۱۹	۲۰	علامرودشت
۳۲	۶۳۳۹	۱۲۸۶۶	۱	۳	۲۱	۲۵	عماد شهر
۱۰	۱۲۳۷	۲۴۲۵	۰	۰	۱۰	۱۰	فاروق

۳۲- پروانه‌های احداث ساختمان برحسب تعداد طبقات، مساحت زمین، زیربنا و تعداد واحد مسکونی پیش‌بینی شده در آن‌ها در نقاط شهری استان فارس: ۱۴۰۰ (دنباله)

تعداد واحد مسکونی	مساحت زیربنا (مترمربع)	مساحت زمین (مترمربع)	تعداد پروانه احداث ساختمان بر حسب طبقه				شهر
			۳ طبقه و بیش تر	۲ طبقه	۱ طبقه	جمع	
۳۹	۵۵۸۳	۱۴۸۵۳	۰	۳	۳۹	۴۲	فال
۰	۰	۰	۰	۰	۰	۰	فتح آباد
۱۸	۲۲۰۷	۶۰۲۳	۰	۰	۱۸	۱۸	فدामी
۱۴۴	۲۶۰۱۹	۴۱۶۵۲	۳	۳۲	۱۰۴	۱۳۹	فراشبد
۳۰۰	۴۷۹۸۴	۵۷۰۷۳	۶	۵۸	۱۶۸	۲۳۲	فسا
۳۱۹	۵۷۱۴۴	۵۱۰۴۴	۲۷	۹۲	۶۷	۱۸۶	فیروزآباد
۵۶	۱۲۴۷۰	۱۵۸۶۶	۲	۸	۴۵	۵۵	قادرآباد
۷۶	۱۴۸۵۳	۱۷۴۵۴	۶	۱۲	۴۷	۶۵	قایمیه
۲۹	۴۹۲۴	۸۲۴۶	۰	۱	۲۸	۲۹	قره بلاغ
۲۴	۳۶۴۱	۷۰۴۹	۰	۱	۲۴	۲۵	قطب آباد
۱۹	۳۰۶۴	۵۱۸۴	۰	۱	۲۰	۲۱	قطرویه
۱۲۹	۲۰۱۸۰	۲۸۰۰۳	۷	۲۳	۶۹	۹۹	قیر
۱۴۲	۱۸۲۵۱	۲۴۹۷۷	۱	۵۰	۵۲	۱۰۳	کارزین (فتح آباد)
۵۱۴	۱۱۴۸۸۷	۷۵۷۵۹	۱۰۱	۱۰۶	۷۳	۲۸۰	کازرون
۱۱	۱۵۸۹	۲۸۹۴	۰	۱	۹	۱۰	کامفیروز
۴۸	۹۶۳۶	۱۱۳۸۲	۴	۹	۲۸	۴۱	کره ای
۴۰	۸۱۱۱	۱۳۹۹۵	۱	۵	۳۱	۳۷	کنارخته
۲۰۰	۳۸۲۸۵	۴۹۰۸۹	۱۷	۵۶	۸۱	۱۵۴	کوار
۲۹	۳۸۷۹	۸۳۳۳	۰	۱	۲۸	۲۹	کوپن
۰	۰	۰	۰	۰	۰	۰	کوره
۳	۳۶۰	۶۰۰	۰	۰	۳	۳	کوهنجان
۳۲۴	۶۰۷۹۹	۸۸۱۴۹	۲۵	۷۶	۵۰	۱۵۱	گراش
۱۵۶	۲۷۲۷۴	۳۶۶۸۷	۳	۳۷	۷۷	۱۱۷	گله دار
۳۸۲	۷۶۴۹۸	۶۰۰۶۱	۲۹	۵۰	۱۰۱	۱۸۰	لار
۳۳۹	۵۹۲۰۸	۷۰۰۶۱	۱۱	۷۴	۱۴۵	۲۳۰	لامرد

۳۲- پروانه‌های احداث ساختمان برحسب تعداد طبقات، مساحت زمین، زیربنا و تعداد واحد مسکونی پیش‌بینی شده در آن‌ها در نقاط شهری استان فارس: ۱۴۰۰ (دنباله)

تعداد واحد مسکونی	مساحت زیربنا (مترمربع)	مساحت زمین (مترمربع)	تعداد پروانه احداث ساختمان بر حسب طبقه				شهر
			۳ طبقه و بیش تر	۲ طبقه	۱ طبقه	جمع	
۱۳	۴۴۲۵	۲۹۸۷	۲	۶	۲	۱۰	لپویی
۶۶	۱۰۲۱۳	۱۵۳۴۷	۱	۹	۴۴	۵۴	لطیفی
۱۰	۱۳۳۷	۲۸۴۱	۰	۱	۹	۱۰	مادرسلیمان
۱۳	۲۱۷۹	۳۶۳۵	۰	۲	۱۰	۱۲	مبارک آباددیز
۴	۶۷۷	۱۱۰۴	۰	۱	۲	۳	محمله
۷۷۵	۱۲۸۶۷۲	۸۵۳۱۰	۱۳۲	۱۲۷	۹۵	۳۵۴	مرودشت
۲۶	۳۴۲۸	۵۷۰۴	۰	۳	۲۱	۲۴	مزایجان
۳۸	۶۷۲۷	۱۲۱۰۱	۰	۲	۴۱	۴۳	مشکان
۳۹	۶۵۹۰	۱۰۱۸۳	۰	۹	۲۹	۳۸	مصیری
۰	۰	۰	۰	۰	۰	۰	مظفری
۳۷	۴۹۶۴	۹۴۷۱	۰	۱۰	۲۳	۳۳	معزآبادجبری
۷۴	۱۳۴۱۴	۲۰۴۰۷	۰	۱۰	۶۱	۷۱	مهر
۳۲	۵۴۲۱	۹۶۴۳	۰	۵	۲۷	۳۲	میان شهر
۱۱۲	۱۹۶۳۰	۴۱۷۹۶	۲	۲۷	۸۵	۱۱۴	میمند
۱۵	۲۰۸۷	۲۹۶۲	۰	۱	۱۳	۱۴	نوبندگان
۳۳	۴۵۹۱	۱۱۰۷۴	۰	۶	۳۲	۳۸	نوجین
۱۵	۳۰۸۹	۵۷۷۵	۰	۲	۱۲	۱۴	نودان
۱۶۴	۳۱۵۷۹	۳۲۳۷۲	۱۰	۳۶	۶۴	۱۱۰	نورآباد
۲۱۰	۲۶۹۶۵	۴۳۳۴۸	۱۳	۷۶	۸۱	۱۷۰	نی ریز
۵۷	۹۵۸۰	۱۱۶۱۸	۲	۱۵	۲۰	۳۷	هماشهر
۱۵	۲۵۷۲	۵۷۴۹	۱	۰	۱۴	۱۵	وراوی

۳۳- پروانه‌های احداث ساختمان برحسب تعداد طبقات، مساحت زمین، زیربنا و تعداد واحد مسکونی پیش‌بینی شده در آن‌ها در نقاط شهری استان قزوین: ۱۴۰۰

تعداد واحد مسکونی	مساحت زیربنا (مترمربع)	مساحت زمین (مترمربع)	تعداد پروانه احداث ساختمان بر حسب طبقه				شهر
			۳ طبقه و بیش تر	۲ طبقه	۱ طبقه	جمع	
۶۳۰۶	۱۰۶۱۰۴۸	۶۵۱۳۶۶	۱۴۹۰	۲۵۲	۳۳۰	۲۰۷۲	استان
۳۳	۴۸۸۸	۴۲۲۶	۹	۷	۱۰	۲۶	آبگرم
۲۲۲	۴۹۳۸۸	۴۹۴۴۳	۶۶	۱۳	۸	۸۷	آبیک
۱۷	۲۰۳۹	۲۳۱۳	۱	۷	۱	۹	آوج
۱۱	۲۰۱۴	۳۷۴۴	۲	۱	۶	۹	ارداق
۳۴	۳۹۷۱	۸۹۵۵	۱	۵	۲۵	۳۱	اسفرورین
۶۱	۱۱۵۷۲	۱۹۹۱۸	۲۲	۵	۳	۳۰	اقبالیه
۷۰۱	۱۰۴۶۰۶	۳۷۶۲۸	۱۷۴	۷	۱۷	۱۹۸	الوند
۳۰۳	۴۵۳۵۸	۲۴۰۹۴	۷۹	۳۴	۱۶	۱۲۹	بوئین زهرا
۷۲	۱۰۲۷۶	۳۸۲۵	۱۱	۱	۵	۱۷	بیدستان
۳۲۴	۹۴۷۱۰	۱۳۳۳۱۳	۸۲	۱۴	۹	۱۰۵	تاکستان
۸	۱۲۱۹	۱۸۲۹	۱	۰	۶	۷	خاکعلی
۴۸	۷۰۱۵	۷۲۶۹	۷	۱۱	۱۷	۳۵	خرمدشت
۹۱	۱۵۶۲۲	۲۳۴۴۳	۳۱	۹	۲۲	۶۲	دانسفهان
۱۹	۳۰۲۹	۳۴۹۷	۳	۶	۱۴	۲۳	رازمیان
۰	۰	۰	۰	۰	۰	۰	زیاران
۱۰	۱۴۲۶	۳۲۴۱	۰	۳	۵	۸	سگزآباد
۹	۱۰۲۷	۱۳۳۲	۰	۳	۴	۷	سیردان
۴۹	۶۰۹۱	۹۱۸۰	۳	۹	۲۸	۴۰	شال
۶۳	۸۲۳۸	۷۶۳۰	۱۳	۸	۳۰	۵۱	شریفیه
۴۲	۶۲۷۷	۹۷۴۵	۴	۵	۲۵	۳۴	ضیاءآباد
۰	۰	۰	۰	۰	۰	۰	عصمت آباد
۲۵۵۶	۴۶۳۰۰۹	۱۵۹۳۴۵	۵۷۳	۵۱	۴۰	۶۶۴	قزوین
۰	۰	۰	۰	۰	۰	۰	قشلاق
۱۱	۱۲۷۶	۱۹۵۱	۰	۴	۴	۸	کوهین

۳۳- پروانه‌های احداث ساختمان بر حسب تعداد طبقات، مساحت زمین، زیربنا و تعداد واحد مسکونی پیش‌بینی شده در آنها در نقاط شهری استان قزوین: ۱۴۰۰ (دنباله)

تعداد واحد مسکونی	مساحت زیربنا (مترمربع)	مساحت زمین (مترمربع)	تعداد پروانه احداث ساختمان بر حسب طبقه				شهر
			جمع	۱ طبقه	۲ طبقه	۳ طبقه و بیش تر	
۱۵۲۹	۲۰۵۵۲۶	۱۱۹۶۵۰	۴۲۸	۷	۲۷	۳۹۴	محمدیه
۳۹	۴۸۸۹	۲۸۶۱	۱۸	۱	۷	۱۰	محمودآبادنمونه
۷	۹۹۸	۱۶۸۹	۷	۴	۳	۰	معلم کلایه
۴۷	۶۵۸۴	۱۱۲۴۵	۳۹	۲۳	۱۲	۴	نرجه

مرکز آمار ایران

۳۴- پروانه‌های احداث ساختمان برحسب تعداد طبقات، مساحت زمین، زیربنا و تعداد واحد مسکونی پیش‌بینی شده در آن‌ها در نقاط شهری استان قم: ۱۴۰۰

تعداد واحد مسکونی	مساحت زیربنا (مترمربع)	مساحت زمین (مترمربع)	تعداد پروانه احداث ساختمان بر حسب طبقه				شهر
			۳ طبقه و بیش تر	۲ طبقه	۱ طبقه	جمع	
۶۱۵۸	۱۲۵۴۳۶۹	۷۶۵۲۸۵	۱۰۶۱	۶۲۲	۳۴۹	۲۰۳۲	استان.....
۲۰	۲۳۱۴	۳۷۶۶	۲	۰	۱۶	۱۸	جعفریه.....
۷۳	۹۸۷۷	۱۸۵۶۵	۶	۳۷	۱۵	۵۸	دستجرد.....
۴۴	۶۰۱۲	۹۱۶۱	۲	۹	۳۰	۴۱	سلفچگان.....
۵۷۹۶	۱۲۱۲۳۱۵	۷۰۵۸۷۷	۱۰۴۳	۵۱۴	۱۹۶	۱۷۵۳	قم.....
۱۹۳	۱۹۸۱۵	۲۲۳۲۸	۷	۵۰	۷۷	۱۳۴	قنات.....
۳۲	۴۰۳۶	۵۵۸۸	۱	۱۲	۱۵	۲۸	کهک.....

مرکز آمار ایران

۳۵- پروانه‌های احداث ساختمان برحسب تعداد طبقات، مساحت زمین و زیربنا و تعداد واحد مسکونی پیش‌بینی شده در آن‌ها در نقاط شهری استان کردستان: ۱۴۰۰

تعداد واحد مسکونی	مساحت زیربنا (مترمربع)	مساحت زمین (مترمربع)	تعداد پروانه احداث ساختمان بر حسب طبقه				شهر
			جمع	۱ طبقه	۲ طبقه	۳ طبقه و بیش‌تر	
۱۴۸۱	۱۴۹۹۵۴۴	۳۳۵۷۱۸۶۶	۳۲۲۷	۳۶۰	۹۲۲	۱۹۴۵	استان
۱	۱۱۶	۲۳۵	۱	۱	۰	۰	آرموده
۰	۰	۰	۰	۰	۰	۰	اورامان تخت
۴	۶۰۳	۱۱۷۰	۴	۳	۱	۰	بابارشانی
۵۶۸	۱۰۰۰۲۳	۶۷۰۶۹	۳۷۰	۷۳	۱۸۷	۱۱۰	بانه
۰	۰	۰	۰	۰	۰	۰	برده رشه
۸	۸۸۴	۱۴۸۷	۸	۶	۲	۰	بلیان آباد
۱۱	۱۸۶۱	۱۴۴۴	۹	۴	۳	۲	بوئین سفلی
۳۳۹	۶۶۹۰۶	۳۶۶۹۰	۱۴۷	۱۶	۵۷	۷۴	بیجار
۱۱	۹۹۴	۴۳۱۷	۱۰	۱۰	۰	۰	پیرتاج
۳۱	۳۴۹۹	۸۹۳۰	۲۹	۲۵	۴	۰	توپ آغاج
۰	۰	۰	۰	۰	۰	۰	چناره
۰	۰	۰	۰	۰	۰	۰	حسین آباد
۱۳	۱۹۷۹	۲۶۳۶	۱۱	۷	۳	۱	دزج
۳۷	۴۳۷۲	۴۷۰۴	۲۵	۱۲	۷	۶	دلبران
۲۳۰	۴۰۲۸۹	۲۱۴۳۱	۱۳۴	۱۴	۵۸	۶۲	دهگلان
۴۵۱	۹۷۸۹۱	۴۹۷۵۱	۳۲۷	۴۸	۱۲۹	۱۵۰	دیواندره
۳۰	۴۱۰۹	۴۴۶۱	۲۵	۱۷	۸	۰	زرینه
۲۷	۴۱۱۲	۳۵۵۴	۱۶	۴	۱۰	۲	سروآباد
۵۴	۹۶۰۴	۱۶۶۳۳	۳۸	۱۰	۲۱	۷	سریش آباد
۱۰۸۴	۲۱۶۷۸۷	۸۶۶۳۰	۵۲۳	۱۸	۱۷۲	۳۳۳	سقز
۰	۰	۰	۰	۰	۰	۰	سنته
۴۰۵۰	۶۸۰۲۸۵	۲۸۴۸۷۷۷	۷۵۰	۵	۴۱	۷۰۴	سنندج
۲۲	۳۶۷۵	۲۲۰۴	۱۷	۵	۷	۵	شویشه
۲۹	۴۶۱۹	۵۶۸۱	۲۴	۹	۱۴	۱	صاحب

۳۵- پروانه‌های احداث ساختمان برحسب تعداد طبقات، مساحت زمین و زیربنا و تعداد واحد مسکونی پیش‌بینی شده در آنها در نقاط شهری استان کردستان: ۱۴۰۰ (دنباله)

تعداد واحد مسکونی	مساحت زیربنا (مترمربع)	مساحت زمین (مترمربع)	تعداد پروانه احداث ساختمان بر حسب طبقه				شهر
			۳ طبقه و بیش‌تر	۲ طبقه	۱ طبقه	جمع	
۵۰۶	۹۰۰۷۳	۴۹۰۷۵	۱۶۸	۶۰	۸	۲۳۶	قروه
۵۷۹	۹۰۹۳۷	۹۷۶۳۰	۲۰۴	۵۲	۲۴	۲۸۰	کامیاران
۲۵	۳۲۶۵	۲۱۵۹	۴	۹	۴	۱۷	کانی دینار
۰	۰	۰	۰	۰	۰	۰	کانی سور
۰	۰	۰	۰	۰	۰	۰	مالوجه
۳۰۶	۶۳۵۵۲	۳۲۹۱۷	۱۰۹	۵۶	۱۵	۱۸۰	مریوان
۴۲	۵۳۸۹	۴۲۴۳	۲	۱۲	۱۶	۳۰	موچش
۰	۰	۰	۰	۰	۰	۰	هزارکانیان
۲۳	۳۷۲۰	۴۰۳۸	۱	۹	۶	۱۶	یاسوکند

مرکز آمار ایران

۳۶- پروانه‌های احداث ساختمان برحسب تعداد طبقات، مساحت زمین، زیربنا و تعداد واحد مسکونی پیش‌بینی شده در آن‌ها در نقاط شهری استان کرمان: ۱۴۰۰

تعداد واحد مسکونی	مساحت زیربنا (مترمربع)	مساحت زمین (مترمربع)	تعداد پروانه احداث ساختمان بر حسب طبقه				شهر
			جمع	۱ طبقه	۲ طبقه	۳ طبقه و بیش‌تر	
۱۱۴۴۹	۱۷۵۶۱۶۸	۲۴۰۴۳۶۹	۵۹۹	۱۴۲۳	۶۰۲۶	۸۰۴۸	استان.....
۸۸	۱۲۳۵۶	۲۰۱۸۴	۰	۱۱	۶۷	۷۸	اختیارآباد.....
۸۶	۱۴۱۲۸	۲۲۶۵۲	۲	۲۵	۶۶	۹۳	ارزوئیه.....
۲۴	۳۵۱۸	۸۶۸۶	۰	۰	۲۷	۲۷	امین شهر.....
۲۰۲	۳۷۲۷۰	۳۵۷۹۳	۴	۷۸	۵۵	۱۳۷	انار.....
۶	۴۴۶	۳۳۷۷	۰	۰	۶	۶	اندوهجرد.....
۶۷	۹۶۹۳	۱۵۷۸۸	۰	۱۶	۳۵	۵۱	باغین.....
۳۵۷	۵۵۸۶۵	۷۱۰۶۸	۱	۱۰۹	۱۵۸	۲۶۸	بافت.....
۱۵۳	۲۶۸۱۶	۳۳۸۳۷	۷	۳۱	۸۳	۱۲۱	بردسیر.....
۷۷	۷۲۲۵	۲۹۸۳۸	۰	۳	۸۲	۸۵	بروات.....
۴۳	۵۶۸۷	۱۲۸۷۹	۱	۳	۳۱	۳۵	بزنجان.....
۳۵	۴۲۲۳	۱۹۷۲۴	۰	۶	۲۵	۳۱	بلورد.....
۶۶	۵۰۹۴	۲۱۳۴۷	۱	۲	۶۳	۶۶	بلوک.....
۲۰۷	۲۶۵۰۰	۶۸۰۳۸	۰	۶	۲۱۰	۲۱۶	بم.....
۴۰	۷۰۶۷	۱۵۴۹۰	۰	۳	۴۰	۴۳	بهرمان.....
۱۸	۲۲۸۱	۳۴۱۷	۰	۵	۱۰	۱۵	پاریز.....
۰	۰	۰	۰	۰	۰	۰	پاسفید.....
۵۰	۴۱۲۳	۱۱۷۴۳	۱	۰	۴۹	۵۰	جبالبارز.....
۳۰	۵۳۹۶	۱۳۵۹۰	۰	۱	۲۸	۲۹	جوادیه الهیه.....
۸۹	۹۸۷۵	۳۷۷۶۷	۰	۶	۷۶	۸۲	جوپار.....
۸۵	۱۰۵۰۶	۳۳۳۴۸	۰	۰	۸۲	۸۲	جوزم.....
۳۶۳	۴۷۲۲۱	۶۰۶۵۰	۴۷	۷۱	۸۸	۲۰۶	جیرفت.....
۰	۰	۰	۰	۰	۰	۰	چاه دادخدا.....
۱۴	۸۳۲	۵۶۰۰	۰	۰	۱۴	۱۴	چاه مرید.....
۷۵	۸۸۴۷	۲۳۷۰۹	۰	۶	۶۸	۷۴	چترود.....

۳۶- پروانه‌های احداث ساختمان برحسب تعداد طبقات، مساحت زمین، زیربنا و تعداد واحد مسکونی پیش‌بینی شده در آن‌ها در نقاط شهری استان کرمان: ۱۴۰۰ (دنباله)

تعداد واحد مسکونی	مساحت زیربنا (مترمربع)	مساحت زمین (مترمربع)	تعداد پروانه احداث ساختمان بر حسب طبقه				شهر
			۳ طبقه و بیش‌تر	۲ طبقه	۱ طبقه	جمع	
۲۵	۴۴۸۱	۷۶۶۶	۰	۴	۲۴	۲۸	خاتون اباد
۱۷	۲۱۴۵	۶۹۰۲	۰	۰	۱۷	۱۷	خانوک
۲	۱۸۰	۹۵۰	۰	۰	۲	۲	خواجو شهر
۱۱۱	۱۶۸۵۷	۳۰۰۴۲	۱	۱۳	۹۲	۱۰۶	خوردند
۵۹	۵۷۹۵	۱۵۳۵۸	۰	۱۰	۴۴	۵۴	درب بهشت
۸	۱۰۹۳	۲۱۸۰	۰	۱	۹	۱۰	دشتکار
۲۱	۱۶۰۱	۷۷۴۰	۰	۰	۲۱	۲۱	ده کهان
۶	۶۸۶	۱۹۱۶	۰	۰	۶	۶	دهج
۰	۰	۰	۰	۰	۰	۰	دهنواسلام اباد
۵۱	۲۸۲۸	۱۵۱۴۴	۰	۰	۵۱	۵۱	دوساری
۱۷۰	۲۴۷۱۱	۳۵۱۰۲	۸	۴۸	۹۲	۱۴۸	رابر
۱۲۲	۱۸۳۴۸	۳۴۲۸۲	۱	۱۶	۱۰۸	۱۲۵	راور
۱۴۳	۱۷۹۸۱	۲۶۹۲۶	۲	۱۲	۶۴	۷۸	راین
۰	۰	۰	۰	۰	۰	۰	رحمت اباد
۶۷۴	۱۲۳۵۹۹	۱۶۱۳۵۱	۱۵	۹۷	۵۰۹	۶۲۱	رفسنجان
۲۳	۱۰۳۰	۴۹۰۰	۰	۰	۲۳	۲۳	رمشک
۱۲۸	۱۶۳۸۵	۳۱۷۱۷	۳	۱۴	۱۰۷	۱۲۴	رودبار
۱۶	۱۸۳۷	۷۶۲۶	۰	۰	۱۷	۱۷	ریحان
۳۳۱	۵۶۱۵۹	۸۲۳۰۰	۷	۴۵	۲۳۰	۲۸۲	زرند
۵۳	۶۷۹۷	۱۲۲۵۲	۱	۴	۴۱	۴۶	زنگی آباد
۶۸	۶۶۹۴	۲۲۰۲۵	۱	۱	۷۲	۷۴	زهکلو
۴۹	۶۵۲۰	۱۳۲۸۹	۱	۱	۴۶	۴۸	زیدآباد
۱۱۰۴	۱۸۷۶۹۸	۱۴۵۰۶۸	۹۷	۱۱۲	۲۷۸	۴۸۷	سیرجان
۱۳	۱۴۰۵	۴۸۸۷	۰	۱	۱۴	۱۵	سیریز
۸۰	۷۷۸۷	۳۵۶۳۹	۰	۰	۸۰	۸۰	شهداد

۳۶- پروانه‌های احداث ساختمان برحسب تعداد طبقات، مساحت زمین، زیربنا و تعداد واحد مسکونی پیش‌بینی شده در آن‌ها در نقاط شهری استان کرمان: ۱۴۰۰ (دنباله)

تعداد واحد مسکونی	مساحت زیربنا (مترمربع)	مساحت زمین (مترمربع)	تعداد پروانه احداث ساختمان بر حسب طبقه				شهر
			۳ طبقه و بیش تر	۲ طبقه	۱ طبقه	جمع	
۵۸۱	۱۰۴۳۵۳	۱۲۴۶۴۰	۲۵	۱۹۳	۱۹۹	۴۱۷	شهربابک
۱۲	۱۹۴۸	۵۶۲۱	۰	۱	۱۲	۱۳	صفائیه
۲۵	۷۷۵	۹۰۱۷	۰	۰	۲۵	۲۵	عباس اباد سردار
۲۲	۲۸۵۵	۸۳۶۲	۰	۱	۲۰	۲۱	علی اباد
۱۵	۱۱۳۹	۴۲۶۷	۰	۰	۱۵	۱۵	علی اباد
۲۲۶	۳۰۰۰۱	۵۱۱۴۳	۳	۳۲	۱۶۸	۲۰۳	عنبرآباد
۱۰۷	۱۳۸۹۱	۲۷۹۳۲	۸	۷	۹۳	۱۰۸	فاریاب
۴۸	۴۶۳۶	۱۴۴۷۲	۰	۵	۵۸	۶۳	فهرج
۱۰۲	۱۱۵۳۱	۲۷۴۸۰	۳	۱۰	۷۷	۹۰	قلعه گنج
۲۸	۲۶۴۴	۸۷۶۱	۰	۱	۲۸	۲۹	کاظم آباد
۳۰۲۶	۵۱۰۹۳۸	۳۰۵۲۲۹	۳۰۵	۲۵۸	۵۲۶	۱۰۸۹	کرمان
۱۲۷	۲۳۸۰۰	۴۳۸۵۹	۰	۲	۱۴۰	۱۴۲	کشکویه
۳۸۰	۵۳۵۷۴	۹۲۹۳۵	۲۰	۳۵	۲۷۱	۳۲۶	کهنوج
۱۴۳	۱۷۳۵۲	۳۸۵۳۸	۱	۴	۱۳۶	۱۴۱	کوهینان
۷	۸۵۹	۱۹۶۵	۰	۱	۷	۸	کیانشهر
۰	۰	۰	۰	۰	۰	۰	کشکویه
۱۸	۱۳۲۹	۸۷۲۴	۰	۰	۱۸	۱۸	گلباف
۳۲	۲۷۸۶	۹۲۲۱	۰	۰	۳۲	۳۲	گلزار
۹	۵۶۸	۲۴۷۸	۰	۰	۹	۹	گنبدکی
۲۲	۲۴۷۷	۷۳۱۷	۰	۱	۲۴	۲۵	لاله زار
۲۵۶	۳۶۳۸۷	۱۱۴۹۷۲	۲	۴۰	۱۶۹	۲۱۱	ماهان
۷۳	۸۷۸۸	۲۴۸۴۲	۳	۱۵	۷۷	۹۵	محمدآباد
۴۶	۶۶۷۷	۱۲۰۸۴	۰	۵	۳۲	۳۷	محمی آباد
۱۲	۹۲۳	۲۸۸۸	۰	۰	۱۲	۱۲	مردهک
۰	۰	۰	۰	۰	۰	۰	مس سرچشمه

۳۶- پروانه‌های احداث ساختمان برحسب تعداد طبقات، مساحت زمین، زیربنا و تعداد واحد مسکونی پیش‌بینی شده در آن‌ها در نقاط شهری استان کرمان: ۱۴۰۰ (دنباله)

تعداد واحد مسکونی	مساحت زیربنا (مترمربع)	مساحت زمین (مترمربع)	تعداد پروانه احداث ساختمان بر حسب طبقه				شهر
			جمع	طبقه ۱	طبقه ۲	۳ طبقه و بیش‌تر	
۱۷۴	۲۴۸۱۰	۵۵۵۹۹	۱۷۷	۱۴۶	۲۰	۱۱	منوجان
۱۸۲	۲۹۴۲۱	۳۳۷۶۷	۱۴۱	۱۰۸	۲۰	۱۳	نجف شهر
۷۰	۷۵۷۸	۱۷۵۱۲	۷۱	۶۱	۷	۳	نرماشیر
۹	۷۱۴	۱۵۱۶	۱۰	۷	۳	۰	نظام شهر
۵۸	۶۲۰۲	۱۷۱۹۴	۶۰	۶۰	۰	۰	نگار
۴۰	۳۹۰۶	۱۴۲۸۵	۳۸	۳۶	۱	۱	نودژ
۲	۱۶۹	۵۰۰	۲	۲	۰	۰	هجدک
۱۲۶	۱۳۳۳۳	۳۳۷۰۹	۱۲۶	۱۲۶	۰	۰	هماشهر
۱	۵۳	۱۲۴	۱	۱	۰	۰	هنزا
۲۱	۲۱۶۵	۹۶۲۹	۲۱	۲۱	۰	۰	یزدان شهر

مرکز آمار ایران

۳۷- پروانه‌های احداث ساختمان برحسب تعداد طبقات، مساحت زمین، زیربنا و تعداد واحد مسکونی پیش‌بینی شده در آن‌ها در نقاط شهری استان کرمانشاه: ۱۴۰۰

تعداد واحد مسکونی	مساحت زیربنا (مترمربع)	مساحت زمین (مترمربع)	تعداد پروانه احداث ساختمان بر حسب طبقه				شهر
			جمع	۱ طبقه	۲ طبقه	۳ طبقه و بیش‌تر	
۶۲۵۸	۱۱۰۷۹۸۹	۶۵۵۵۶۴	۲۳۴۰	۳۳۳	۴۸۵	۱۵۲۲	استان
.	ازگله
۲۱۱	۳۱۴۸۰	۱۸۰۸۶	۱۲۶	۲۵	۳۴	۶۷	اسلام آبادغرب
۵	۳۳۳	۵۱۲	۴	۰	۳	۱	بانوره
۲	۲۹۹	۲۳۲	۱	۰	۰	۱	باینگان
۶	۶۰۷	۷۸۸	۴	۲	۱	۱	بیستون
۹۴	۱۵۲۸۰	۷۹۲۵	۴۸	۴	۵	۳۹	پاوه
۷۵	۷۹۷۲	۹۷۰۸	۷۴	۵۲	۲۱	۱	تازه آباد
۱۷۶	۲۰۸۷۶	۱۱۹۹۲	۸۹	۱	۴	۸۴	جوانرود
۱۰	۸۸۶	۱۴۷۶	۷	۴	۳	۰	حمیل
۱	۲۸۳	۲۷۹۳	۱	۱	۰	۰	دینور
۱	۸۷۶	۱۰۲۸	۳	۰	۳	۰	رباط
۱۷۶	۲۸۹۲۵	۱۷۲۱۶	۹۲	۱۴	۲۹	۴۹	روانسر
۱۱	۱۳۹۸	۱۱۷۲	۷	۱	۵	۱	ریجاب
۱۱۴	۱۲۶۲۰	۸۹۵۸	۵۵	۷	۱۴	۳۴	سرپل ذهاب
۱۸	۲۳۵۴	۲۱۲۷	۱۳	۲	۶	۵	سرمت
۵	۵۱۳	۹۹۵	۴	۳	۰	۱	سطر
۳۱۱	۴۶۴۳۷	۶۸۲۸۹	۱۱۳	۶	۲۵	۸۲	سنقر
.	سومار
۱۳	۱۵۶۱	۱۱۴۱	۷	۱	۴	۲	شاهو
۱	۹۲	۳۸۰	۱	۱	۰	۰	شروینه
۱۶۹	۲۸۱۵۷	۲۰۰۱۱	۱۲۴	۳۰	۵۶	۳۸	صحنه
۸۸	۱۴۴۶۰	۱۲۷۷۴	۵۹	۱۷	۳۱	۱۱	قصرشیرین
.	قلعه
۴۱۷۸	۸۱۲۸۸۵	۴۰۷۲۵۱	۱۱۶۹	۵۶	۱۲۲	۹۹۱	کرمانشاه

۳۷- پروانه‌های احداث ساختمان برحسب تعداد طبقات، مساحت زمین، زیربنا و تعداد واحد مسکونی پیش‌بینی شده در آنها در نقاط شهری استان کرمانشاه: ۱۴۰۰ (دنباله)

تعداد واحد مسکونی	مساحت زیربنا (مترمربع)	مساحت زمین (مترمربع)	تعداد پروانه احداث ساختمان بر حسب طبقه				شهر
			جمع	۱ طبقه	۲ طبقه	۳ طبقه و بیش تر	
۶۵	۷۱۹۶	۶۳۷۷	۳۶	۱۱	۵	۲۰	کرد
۱۲۶	۱۸۴۰۸	۱۲۴۸۱	۷۱	۲۰	۱۴	۳۷	کنگاور
۳۲	۴۰۴۸	۴۲۴۵	۲۷	۸	۱۷	۲	کوزران
۱۹	۱۷۶۰	۳۶۹۶	۱۸	۹	۸	۱	گهواره
۳	۳۷۱	۸۵۴	۲	۰	۲	۰	گودین
۲۲۹	۲۸۶۸۷	۲۲۰۱۱	۱۱۷	۴۵	۴۹	۲۳	گیلانغرب
۰	۰	۰	۰	۰	۰	۰	میرآباد
۳۷	۴۹۲۴	۱۹۸۳	۱۴	۱	۳	۱۰	نودشه
۸	۱۲۶۵	۷۴۴	۴	۰	۲	۲	نوسود
۷۴	۱۳۰۳۶	۸۳۱۹	۵۰	۱۲	۱۹	۱۹	هرسین
۰	۰	۰	۰	۰	۰	۰	هلشی

مرکز آمار ایران

۳۸- پروانه‌های احداث ساختمان برحسب تعداد طبقات، مساحت زمین، زیربنا و تعداد واحد مسکونی پیش‌بینی شده در آن‌ها در نقاط شهری استان کهگیلویه و بویراحمد: ۱۴۰۰

تعداد واحد مسکونی	مساحت زیربنا (مترمربع)	مساحت زمین (مترمربع)	تعداد پروانه احداث ساختمان بر حسب طبقه				شهر
			۳ طبقه و بیش‌تر	۲ طبقه	۱ طبقه	جمع	
۳۱۱۱	۳۸۱۳۳۱	۴۸۹۷۰۶	۲۸۴	۳۳۸	۸۵۱	۱۴۷۳	استان.....
۴۰	۵۷۵۶	۹۶۸۵	۰	۹	۳۸	۴۷	باشت.....
۰	۰	۰	۰	۰	۰	۰	بوستان.....
۱۲۱	۱۷۶۱۴	۲۵۶۱۰	۵	۲۴	۶۵	۹۴	پاتاوه.....
۶۳	۲۰۴۲۹	۱۲۰۹۱۱	۵	۲۳	۳۴	۶۲	چرام.....
۱۶	۲۶۰۲	۵۷۵۰	۰	۴	۱۲	۱۶	چیتاب.....
۹۶	۲۳۱۴۹	۲۶۲۹۶	۲۶	۳۰	۱۷	۷۳	دهدشت.....
۳۶۲	۶۲۵۶۰	۴۶۱۴۲	۴۶	۶۱	۱۰۰	۲۰۷	دوگنبدان.....
۱۰۴	۱۱۹۱۹	۲۲۱۲۳	۰	۱	۱۰۷	۱۰۸	دیشموک.....
۲۷	۴۴۲۰	۸۱۲۰	۰	۴	۲۷	۳۱	سرفاریاب.....
۴۰	۵۳۰۶	۹۰۴۷	۴	۶	۲۵	۳۵	سوق.....
۷۷	۹۷۲۷	۱۳۶۷۶	۵	۱۸	۱۴	۳۷	سی سخت.....
۱۴	۱۶۷۸	۲۴۸۶	۳	۵	۳	۱۱	قلعه رئیسی.....
۵	۶۵۳	۱۲۲۱	۰	۲	۳	۵	گراب سفلی.....
۸۹	۱۳۲۱۳	۲۰۶۵۹	۰	۴	۸۳	۸۷	لنده.....
۲۲۸	۳۶۳۲۰	۴۸۴۴۸	۱۹	۴۰	۲۳۱	۲۹۰	لیکک.....
۲۲	۳۹۳۴	۴۲۸۹	۲	۱۲	۴	۱۸	مادوان.....
۱۴	۱۹۹۵	۲۸۱۷	۱	۶	۱۰	۱۷	مارگون.....
۷۹۳	۱۶۰۰۵۶	۱۲۲۴۲۶	۱۶۸	۸۹	۷۸	۳۳۵	یاسوج.....

۳۹- پروانه‌های احداث ساختمان برحسب تعداد طبقات، مساحت زمین، زیربنا و تعداد واحد مسکونی پیش‌بینی شده در آن‌ها در نقاط شهری استان گلستان: ۱۴۰۰

تعداد واحد مسکونی	مساحت زیربنا (مترمربع)	مساحت زمین (مترمربع)	تعداد پروانه احداث ساختمان بر حسب طبقه				شهر
			جمع	طبقه ۱	طبقه ۲	۳ طبقه و بیش‌تر	
۱۵۲۵	۱۴۹۴۶۱۲	۷۱۱۱۶۵۷	۲۵۴۰	۶۶۹	۵۶۳	۱۳۰۸	استان
۱۴۰	۱۷۱۶۵	۱۱۲۹۴	۴۶	۱۰	۱۲	۲۴	آزادشهر
۱۱۶	۲۱۰۴۲	۱۶۹۶۹	۵۲	۱۵	۱۳	۲۴	آق قلا
۱۲	۱۱۶۲	۳۸۴۰	۱۱	۶	۵	۰	انبارآلوم
۲۹	۲۳۳۷	۱۰۲۵۸	۳۰	۳۰	۰	۰	اینچه برون
۱۵۸	۲۷۴۱۰	۲۸۷۸۱	۸۰	۱۹	۱۸	۴۳	بندرترکمن
۱۴۹	۲۸۱۸۵	۱۵۸۰۴	۴۵	۳	۹	۳۳	بندرگز
۶	۶۰۲	۱۸۴۷	۶	۶	۰	۰	تاتارعلیا
۷۹	۱۵۲۸۲	۱۲۱۹۶	۳۳	۷	۵	۲۱	جلین
۴۵	۶۶۷۶	۶۳۹۸	۲۶	۱۱	۸	۷	خان ببین
۳۰	۶۱۵۷	۶۵۲۷	۲۴	۱۱	۱۱	۲	دلند
۵۵	۵۷۷۳	۱۰۳۸۹	۴۶	۲۴	۱۸	۴	دوزین
۴۸	۸۹۵۲	۸۸۸۰	۲۹	۱۱	۸	۱۰	رامیان
۵۹	۹۵۷۴	۹۶۴۹	۳۷	۶	۱۴	۱۷	سرخنکلاته
۵۱	۶۶۴۷	۶۷۵۵	۳۱	۹	۵	۱۷	سنگدوین
۱۲	۱۴۶۹	۳۶۲۰	۱۲	۱۱	۱	۰	سیجوال
۷۸	۷۴۷۶	۲۵۳۳۷	۷۳	۶۰	۱۳	۰	سیمین شهر
۴۳	۶۸۹۵	۸۲۸۷	۲۳	۱۰	۷	۶	صادق آباد
۳۵۷	۷۰۱۶۳	۴۳۰۴۲	۱۴۰	۳۸	۴۲	۶۰	علی آباد
۶۹	۱۲۴۲۰	۱۶۵۲۷	۶۴	۲۷	۳۴	۳	فاضل آباد
۲۶	۲۸۷۸	۶۲۶۸	۲۴	۱۶	۷	۱	فراغی
۲۹	۴۸۰۲	۵۲۹۹	۲۲	۸	۱۲	۲	قرق
۱۹۱	۳۵۱۵۳	۲۳۰۳۱	۶۴	۹	۱۷	۳۸	کردکوی
۰	۰	۰	۰	۰	۰	۰	کردند
۱۷۰	۲۹۰۳۳	۲۱۲۸۷	۷۲	۶	۱۸	۴۸	کلاله

۳۹- پروانه‌های احداث ساختمان برحسب تعداد طبقات، مساحت زمین، زیربنا و تعداد واحد مسکونی پیش‌بینی شده در آن‌ها در نقاط شهری استان گلستان: ۱۴۰۰ (دنباله)

تعداد واحد مسکونی	مساحت زیربنا (مترمربع)	مساحت زمین (مترمربع)	تعداد پروانه احداث ساختمان بر حسب طبقه				شهر
			جمع	۱ طبقه	۲ طبقه	۳ طبقه و بیش تر	
۱۰۴	۱۷۴۳۶	۱۷۴۵۲	۷۳	۲۸	۳۸	۷	گالیکش
۴۴۵۴	۸۲۰۶۵۵	۲۵۹۰۸۹	۷۹۲	۹۵	۶۷	۶۳۰	گرگان
۲۷	۲۵۹۶	۸۵۳۶	۲۵	۲۱	۴	۰	گلیداغ
۱۹	۴۳۹۶	۸۳۰۷	۱۹	۱۶	۳	۰	گمیش تپه
۱۸۰۱	۲۹۸۶۶۲	۱۴۸۴۴۸	۴۸۶	۵۴	۱۳۰	۳۰۲	گنبدکاووس
۶۳	۷۳۳۷	۲۰۰۸۹	۶۰	۵۶	۴	۰	مراوه
۲۷	۳۷۰۷	۵۸۶۶	۲۴	۱۶	۷	۱	مزرعه
۳۲	۶۲۱۸	۶۹۶۶	۲۷	۱۰	۱۳	۴	مینودشت
۲۰	۲۱۷۴	۴۱۲۲	۱۸	۹	۸	۱	نگین شهر
۱۴	۲۱۷۷	۳۷۴۸	۱۳	۴	۸	۱	نوده خاندوز
۱۲	۲۰۰۱	۳۷۴۹	۱۳	۷	۴	۲	نوکنده

مرکز آمار ایران

۴۰- پروانه‌های احداث ساختمان برحسب تعداد طبقات، مساحت زمین، زیربنا و تعداد واحد مسکونی پیش‌بینی شده در آن‌ها در نقاط شهری استان گیلان: ۱۴۰۰

تعداد واحد مسکونی	مساحت زیربنا (مترمربع)	مساحت زمین (مترمربع)	تعداد پروانه احداث ساختمان بر حسب طبقه				شهر
			جمع	طبقه ۱	طبقه ۲	۳ طبقه و بیش تر	
۱۵۰۵۷	۲۵۳۲۷۳۰	۱۶۶۸۱۷۰	۵۲۹۱	۱۱۱۱	۱۲۰۹	۲۹۷۱	استان
۴۵۹	۷۹۴۶۱	۳۷۲۶۸	۱۲۹	۱	۲۶	۱۰۲	آستارا
۴۰۳	۶۲۳۰۶	۴۸۹۸۷	۱۹۱	۷۲	۵۵	۶۴	آستانه اشرفیه
۳	۳۷۶	۶۸۳	۳	۳	۰	۰	احمدسرگوراب
۱۱۵	۱۸۸۷۳	۲۹۷۶۱	۸۶	۳۷	۳۲	۱۷	اسالم
۱۱۳	۱۳۷۶۸	۲۴۵۷۴	۷۹	۲۸	۳۹	۱۲	اطاقور
۳۵۵	۴۷۰۱۲	۳۱۳۷۱	۱۳۳	۲۱	۶۷	۴۵	املش
۱۴۹	۲۰۵۰۳	۲۷۵۱۱	۷۵	۳۷	۱۶	۲۲	بازار جمعه
۲۴	۲۸۲۴	۳۸۴۳۲	۲۰	۸	۹	۳	بره سر
۷۶۹	۱۴۲۲۸۷	۷۲۰۷۵	۲۱۲	۲۵	۴۳	۱۴۴	بندرانزلی
۱۰۰	۱۷۴۴۲	۱۹۱۵۸	۵۰	۵	۱۳	۳۲	پره سر
۰	۰	۰	۰	۰	۰	۰	پیربازار
۱۱	۱۶۲۷	۲۰۱۱	۱۲	۳	۸	۱	توتکابن
۲۳	۲۴۰۷	۶۵۵۲	۲۱	۱۳	۸	۰	چیرنده
۱۲۸	۲۶۹۹۱	۳۷۷۶۲	۶۳	۱	۳۵	۲۷	چابکسر
۱۱۷	۱۷۶۵۱	۲۸۷۶۹	۹۲	۲۴	۵۶	۱۲	چاف و چمخاله
۱	۵۴	۲۶۱	۱	۱	۰	۰	چوبر
۱	۷۰	۱۱۶	۱	۱	۰	۰	حویق
۸۰	۱۰۹۰۸	۸۸۰۰	۳۲	۱۳	۴	۱۵	خشکبیجار
۱۲۹	۱۸۸۶۹	۱۳۳۱۹	۳۶	۵	۷	۲۴	خمام
۱۵۸	۱۸۳۳۱	۶۵۶۰۹	۱۴۶	۱۲۰	۲۳	۳	دیلمان
۷۰	۸۶۷۹	۸۱۳۸	۳۳	۱۰	۱۳	۱۰	رانکوه
۱۷۹	۲۴۵۹۴	۱۸۴۸۱	۷۵	۳	۲۹	۴۳	رحیم آباد
۱۴۳	۲۲۲۲۶	۲۲۶۰۲	۹۷	۴۷	۴۲	۸	رستم آباد
۵۷۹۶	۱۰۶۹۹۴۵	۴۵۲۳۴۹	۱۳۳۲	۳۰	۴۹	۱۲۵۳	رشت

۴۰- پروانه‌های احداث ساختمان برحسب تعداد طبقات، مساحت زمین، زیربنا و تعداد واحد مسکونی پیش‌بینی شده در آن‌ها در نقاط شهری استان گیلان: ۱۴۰۰ (دنباله)

تعداد واحد مسکونی	مساحت زیربنا (مترمربع)	مساحت زمین (مترمربع)	تعداد پروانه احداث ساختمان بر حسب طبقه				شهر
			۳ طبقه و بیش تر	۲ طبقه	۱ طبقه	جمع	
۲۸۳	۴۶۴۱۸	۳۴۵۵۰	۵۳	۳۱	۳۰	۱۱۴	رضوانشهر
۵۰	۴۹۷۰	۱۵۲۷۹	۶	۱۱	۲۰	۳۷	رودبار
۶۹	۱۰۲۴۴	۱۷۳۹۷	۶	۲۶	۳۰	۶۲	رودبنه
۴۵۰	۷۲۵۴۹	۴۴۲۵۰	۸۹	۳۳	۱۴	۱۳۶	رودسر
۳۴۰	۴۳۴۳۹	۴۱۰۰۶	۴۰	۲۶	۱۲۵	۱۹۱	سنگر
۲۲۸	۳۶۲۷۷	۳۸۲۵۸	۱۷	۵۸	۳۶	۱۱۱	سیاهکل
۱۱۴	۱۵۶۹۳	۱۰۳۳۶	۲۷	۱۳	۱۱	۵۱	شفت
۷۱	۱۲۵۷۱	۱۴۴۰۸	۸	۲۸	۱۶	۵۲	شلمان
۳۸۴	۶۲۵۰۵	۳۸۴۳۸	۱۰۲	۳۰	۲	۱۳۴	صومعه سرا
۲۸۹	۴۴۱۵۵	۲۲۰۴۴	۵۸	۱۴	۱۸	۹۰	فومن
۱۱۴	۱۹۷۳۰	۱۸۵۸۲	۲۰	۱۵	۹	۴۴	کلاچای
۶۳	۹۵۲۸	۴۶۵۷	۱۵	۲	۲	۱۹	کوچصفهان
۲۲۹	۳۴۱۲۴	۳۷۵۱۶	۲۴	۶۸	۳۵	۱۲۷	کومله
۲۴۶	۴۱۶۷۲	۴۱۶۳۹	۲۲	۴۴	۴۲	۱۰۸	کیاشهر
۹۳	۱۳۷۲۳	۲۰۹۲۳	۸	۲۷	۳۰	۶۵	گوراب زرمیخ
۹۷۶	۱۶۵۴۰۶	۶۱۴۳۶	۲۶۸	۷	۱	۲۷۶	لاهیجان
۱۴۰	۱۹۰۴۱	۲۸۷۶۷	۲۱	۱۹	۷۰	۱۱۰	لشت نشاء
۶۲۹	۸۹۲۷۷	۴۸۲۴۱	۱۵۰	۶۶	۲۷	۲۴۳	لنگرود
۳۱	۳۸۴۶	۷۶۸۸	۵	۷	۱۲	۲۴	لوشان
۱۳	۱۸۲۶	۶۲۱۲	۲	۱	۸	۱۱	لولمان
۶۲	۱۱۱۶۹	۱۴۵۵۷	۱۲	۱۴	۱۹	۴۵	لوندویل
۶۰	۹۱۱۷	۲۱۰۴۱	۸	۲۷	۱۹	۵۴	لیسار
۲۲۲	۳۳۰۵۴	۱۴۲۷۶	۴۲	۱۲	۶	۶۰	ماسال
۲	۱۱۹	۵۸	۰	۱	۰	۱	ماسوله
۲۰	۳۹۹۰	۱۱۳۵۷	۳	۱۱	۵	۱۹	ماکلوان



۴۰- پروانه‌های احداث ساختمان برحسب تعداد طبقات، مساحت زمین، زیربنا و تعداد واحد مسکونی پیش‌بینی شده در آن‌ها در نقاط شهری استان گیلان: ۱۴۰۰ (دنباله)

تعداد واحد مسکونی	مساحت زیربنا (مترمربع)	مساحت زمین (مترمربع)	تعداد پروانه احداث ساختمان بر حسب طبقه				شهر
			۳ طبقه و بیش تر	۲ طبقه	۱ طبقه	جمع	
۵۹	۷۹۹۲	۳۳۷۵	۱۰	۱	۱	۱۲	مرجقل
۳۳	۵۹۳۲	۸۰۶۶	۱۱	۷	۴	۲۲	منجیل
۴۱۳	۸۱۰۴۴	۳۸۱۶۶	۹۸	۲۴	۷	۱۲۹	هشتپر (تالش)
۳۸	۶۱۱۵	۱۱۵۹۸	۹	۱۲	۴	۲۵	واجارگاه

مرکز آمار ایران

۴۱- پروانه‌های احداث ساختمان برحسب تعداد طبقات، مساحت زمین، زیربنا و تعداد واحد مسکونی پیش‌بینی شده در آن‌ها در نقاط شهری استان لرستان: ۱۴۰۰

تعداد واحد مسکونی	مساحت زیربنا (مترمربع)	مساحت زمین (مترمربع)	تعداد پروانه احداث ساختمان بر حسب طبقه				شهر
			جمع	طبقه ۱	طبقه ۲	۳ طبقه و بیش تر	
۴۸۳۷	۷۸۲۸۲۱	۷۹۲۹۰۱	۲۱۶۲	۴۰۸	۶۶۸	۱۰۸۶	استان
۲۹۳	۶۰۰۰۲	۱۸۴۲۵۲	۲۱۱	۵۱	۱۱۱	۴۹	ازنا
۴۰	۵۹۰۰۹	۵۹۳۳	۳۳	۱۴	۱۱	۸	اشترینان
۱۴۸	۱۷۰۶۱	۱۸۴۶۸	۱۰۲	۲۵	۴۲	۳۵	الشر
۲۹۱	۵۸۴۷۷	۳۶۲۶۱	۱۶۶	۲۶	۵۴	۸۶	الیگودرز
.	برخوردار
۹۵۳	۱۴۱۶۶۱	۶۸۱۲۷	۳۶۵	۳۵	۱۴۹	۱۸۱	بروجرد
۵	۷۸۱	۱۰۱۲	۵	۳	۲	.	بیران شهر
۴۳	۴۹۰۲	۷۲۵۹	۴۴	۳۰	۱۱	۳	پلدختر
۴	۴۹۱	۱۱۰۱	۴	۳	۱	.	چالانچولان
۳۲	۴۸۵۱	۵۴۳۵	۲۲	۶	۱۲	۴	چقابل
.	چم پلک
۶۸	۷۴۵۵	۱۴۴۷۸	۵۸	۳۸	۱۲	۸	چمن سلطان
۲۰۷۴	۳۴۰۷۶۲	۳۲۶۴۶۷	۵۶۳	۱۶	۵۱	۴۹۶	خرم آباد
۳	۲۱۱	۳۴۷	۲	۱	۱	.	درب گنبد
۲۶۵	۴۹۵۲۵	۳۷۸۶۰	۱۳۹	۱۲	۴۶	۸۱	دورود
۴	۴۵۴	۸۱۳	۴	۴	.	.	زاغه
۸	۶۹۰	۷۱۰	۵	۲	۳	.	سپیددشت
.	سراب حمام
۲۰	۴۴۷۴	۵۶۴۶	۲۰	۱	۱۸	۱	سراب دوره
.	سوری
۳۸	۴۳۳۷	۵۶۸۹	۲۶	۱۲	۱۳	۱	شاهپورآباد
۲۱	۱۹۲۵	۳۳۳۴	۲۰	۱۹	۱	.	شول آباد
۴	۳۴۳	۴۱۶	۳	۱	۱	۱	فیروزآباد
۲۰۷	۳۵۷۹۹	۲۵۵۲۶	۱۳۶	۱۵	۵۱	۷۰	کوهدشت



۴۱- پروانه‌های احداث ساختمان برحسب تعداد طبقات، مساحت زمین، زیربنا و تعداد واحد مسکونی پیش‌بینی شده در آن‌ها در نقاط شهری استان لرستان: ۱۴۰۰ (دنباله)

تعداد واحد مسکونی	مساحت زیربنا (مترمربع)	مساحت زمین (مترمربع)	تعداد پروانه احداث ساختمان بر حسب طبقه				شهر
			۳ طبقه و بیش تر	۲ طبقه	۱ طبقه	جمع	
۸۴	۸۹۸۱	۱۴۶۷۲	۱	۲۱	۴۶	۶۸	کوهنانی
۶۵	۷۷۲۲	۹۸۱۲	۷	۲۷	۱۵	۴۹	گراب
۲۶	۲۴۴۴	۳۳۳۲	۱	۶	۱۳	۲۰	معمولان
۸	۱۴۸۲	۱۳۱۵	۱	۳	۴	۸	مومن آباد
۱۲۳	۲۰۷۴۴	۱۲۹۵۸	۴۹	۱۹	۱۰	۷۸	نورآباد
۰	۰	۰	۰	۰	۰	۰	هفت چشمه
۰	۰	۰	۰	۰	۰	۰	ونایی
۱۰	۱۳۳۸	۱۶۷۸	۳	۲	۶	۱۱	ویسیان

مرکز آمار ایران

۴۲- پروانه‌های احداث ساختمان برحسب تعداد طبقات، مساحت زمین، زیربنا و تعداد واحد مسکونی پیش‌بینی شده در آن‌ها در نقاط شهری استان مازندران: ۱۴۰۰

تعداد واحد مسکونی	مساحت زیربنا (مترمربع)	مساحت زمین (مترمربع)	تعداد پروانه احداث ساختمان بر حسب طبقه				شهر
			جمع	۱ طبقه	۲ طبقه	۳ طبقه و بیش‌تر	
۱۵۰۱۱	۲۸۶۸۳۹۴	۱۸۳۹۵۶۶	۴۳۶۷	۵۱۳	۱۱۹۳	۲۶۶۱	استان
.	آستانه سرا
۱۲	۱۳۱۵	۱۴۱۷	۷	۱	۲	۴	آلاشت
۱۶۷۲	۳۴۷۱۲۶	۱۱۹۱۸۷	۳۸۱	۲	۲۸	۳۵۱	آمل
۶	۱۱۵۷	۴۱۱۹	۶	۳	۳	.	ارطه
.	اکند
۲۰	۲۶۸۰	۲۸۲۷	۱۲	۸	۱	۳	امامزاده عبدالله
۱۳۴	۲۷۶۴۷	۱۲۶۶۹	۵۲	۳	۱۳	۳۶	امیرکلا
۳۰۴	۸۱۴۷۵	۵۵۹۳۲	۱۱۰	۷	۵۵	۴۸	ایزدشهر
۱۵	۲۶۳۲	۲۸۶۴	۹	۲	۴	۳	بابکان
۱۱۵۰	۲۱۵۲۱۳	۷۸۴۳۳	۳۰۷	۲۱	۲۱	۲۶۵	بابل
۸۱۷	۱۶۹۰۳۴	۶۲۷۵۵	۱۳۸	۱۰	۳۹	۸۹	بابلسر
۳۰	۲۷۲۰	۳۲۱۶	۱۴	.	۹	۵	بلده
۴۹۰	۹۴۵۸۸	۶۱۳۵۳	۱۷۴	۳۸	۴۰	۹۶	بهشهر
۲۵	۵۵۷۵	۸۰۵۱	۲۸	۱۷	۱۰	۱	بهنمیر
.	پایین هولار
۵۹	۱۲۱۴۳	۹۲۲۵	۴۱	۲	۱۷	۲۲	پل سفید
.	پول
۷۷۶	۱۴۵۷۷۳	۵۸۲۵۱	۱۳۵	۷	۱۲	۱۱۶	تنکابن
۱۴۵	۲۹۱۰۲	۲۲۵۳۶	۵۶	۱۶	۱۱	۲۹	جویبار
۹۲۸	۱۷۷۷۰۷	۸۹۷۷۰	۲۱۰	۲۶	۱۴	۱۷۰	چالوس
۳۴	۸۱۷۲	۷۶۹۳	۲۵	۳	۱۲	۱۰	چمستان
۱۸۸	۳۳۰۳۴	۵۱۷۶۰	۹۸	۳۴	۳۵	۲۹	خرم آباد
۱۲۰	۲۱۹۷۶	۳۸۳۹۲	۹۸	۴۴	۳۴	۲۰	خلیل شهر
۳۹	۴۷۰۶	۶۳۷۲	۲۸	۷	۱۲	۹	خوش رودپی
.	۱۱۵۰	۲۰۰۰	۱	۱	.	.	دابودشت

۴۲- پروانه‌های احداث ساختمان برحسب تعداد طبقات، مساحت زمین، زیربنا و تعداد واحد مسکونی پیش‌بینی شده در آن‌ها در نقاط شهری استان مازندران: ۱۴۰۰ (دنباله)

تعداد واحد مسکونی	مساحت زیربنا (مترمربع)	مساحت زمین (مترمربع)	تعداد پروانه احداث ساختمان بر حسب طبقه				شهر
			جمع	طبقه ۱	طبقه ۲	۳ طبقه و بیش‌تر	
۵۹	۱۶۵۳۶	۱۴۸۸۰	۳۲	۶	۷	۱۹	رامسر
۳۹	۷۴۰۰	۸۷۶۴	۳۲	۱۲	۸	۱۲	رستمکلا
۳۱۸	۷۹۹۶۹	۴۹۰۷۵	۱۰۹	۳۰	۳۴	۴۵	رویان
۴۴	۸۹۰۵	۱۴۳۳۸	۳۱	۱	۱۷	۱۳	رینه
۱۷	۳۸۳۵	۶۶۳۵	۱۵	۵	۸	۲	زرگر
۱۴۰	۲۹۶۹۰	۲۳۵۹۰	۷۸	۵	۳۸	۳۵	زیرآب
۲۰۱۵	۳۸۹۳۰۳	۱۱۰۴۰۶	۳۰۳	۴	۱۳	۲۸۶	ساری
۲۸۸	۵۹۳۷۲	۲۷۳۴۲	۴۹	۰	۱۶	۳۳	سرخرود
۲۸۲	۶۹۳۵۹	۵۱۴۵۰	۵۷	۳	۱۱	۴۳	سلمان شهر
۴۷۸	۵۶۵۰۵	۵۴۷۹۳	۷	۳	۱	۳	سورک
۶۵	۱۲۳۸۴	۱۳۴۲۳	۴۰	۱	۲۳	۱۶	شیرگاه
۱۴۸	۴۲۲۹۸	۳۶۲۹۰	۶۰	۱۳	۳۵	۱۲	شیروود
۰	۰	۰	۰	۰	۰	۰	طبقده
۵۴	۱۳۴۴۰	۲۱۶۱۹	۴۹	۶	۳۵	۸	عباس آباد
۰	۰	۰	۰	۰	۰	۰	فرح آباد
۱۱۱	۲۸۱۵۲	۲۹۷۱۵	۵۰	۹	۱۷	۲۴	فریدونکنار
۱	۷۲	۲۰۰	۱	۱	۰	۰	فریم
۴۶۵	۹۴۴۲۲	۵۳۷۳۱	۱۴۲	۱۱	۳۲	۹۹	قائم شهر
۴۷۹	۱۰۴۵۹۶	۱۱۸۷۵۱	۲۶۴	۳۱	۱۱۱	۱۲۲	کتالم و سادات شهر
۹	۳۹۰۶	۳۰۱۰۹	۸	۶	۱	۱	کوهی خیل
۱	۲۴۷	۲۱۲	۱	۰	۱	۰	کیاسر
۱۶	۲۰۸۶	۸۰۸۵	۱۴	۱۱	۲	۱	کجور
۱۱۰	۲۷۲۵۰	۳۴۹۲۰	۵۸	۸	۲۰	۳۰	کلارآباد
۲۳۴	۳۶۸۴۱	۴۲۸۲۷	۸۸	۸	۲۳	۵۷	کلاردشت
۶۳	۱۰۸۱۱	۱۱۱۸۲	۳۱	۹	۱۳	۹	کیاکلا
۲۳	۳۸۹۳	۵۴۴۸	۱۷	۶	۷	۴	گناب

۴۲- پروانه‌های احداث ساختمان برحسب تعداد طبقات، مساحت زمین، زیربنا و تعداد واحد مسکونی پیش‌بینی شده در آن‌ها در نقاط شهری استان مازندران: ۱۴۰۰ (دنباله)

تعداد واحد مسکونی	مساحت زیربنا (مترمربع)	مساحت زمین (مترمربع)	تعداد پروانه احداث ساختمان بر حسب طبقه				شهر
			۳ طبقه و بیش‌تر	۲ طبقه	۱ طبقه	جمع	
۵	۸۰۷	۴۳۸	۳	۰	۰	۳	گزنگ
۱۲۸	۲۴۳۷۱	۲۲۸۳۳	۲۸	۲۸	۲۹	۸۵	گلوگاه بندپی
۲۵	۲۷۹۷	۲۸۵۴	۵	۷	۱	۱۳	گلوگاه
۲۹۸	۶۰۹۹۷	۲۵۶۱۰	۶۰	۱۳	۷	۸۰	محمودآباد
۴۸	۶۲۰۷	۶۷۱۳	۱۰	۱۱	۱	۲۲	مرزن‌آباد
۰	۰	۰	۰	۰	۰	۰	مرزیکلا
۲۱۶	۴۷۱۱۳	۵۱۲۰۴	۳۵	۵۷	۳	۹۵	نشتارود
۳۲۵	۲۲۸۱۱	۴۲۸۷۹	۵۶	۷۴	۴	۱۳۴	نکا
۳۲۵	۱۷۱۷۷	۳۷۴۶۸	۸۸	۱	۱۳	۱۰۲	نور
۹۷۵	۱۴۶۴۸۶	۱۱۴۸۰۱	۱۵۴	۳۹	۶	۱۹۹	نوشهر
۳۳	۹۶۶۹	۱۳۳۹۵	۱۴	۸	۶	۲۸	هادی شهر
۲۱۰	۴۳۷۶۲	۵۴۷۶۴	۲۸	۱۱۰	۲	۱۴۰	هیچ‌رود

مرکز آمار ایران

۴۳- پروانه‌های احداث ساختمان برحسب تعداد طبقات، مساحت زمین، زیربنا و تعداد واحد مسکونی پیش‌بینی شده در آن‌ها در نقاط شهری استان مرکزی: ۱۴۰۰

تعداد واحد مسکونی	مساحت زیربنا (مترمربع)	مساحت زمین (مترمربع)	تعداد پروانه احداث ساختمان بر حسب طبقه				شهر
			۳ طبقه و بیش‌تر	۲ طبقه	۱ طبقه	جمع	
۷۳۷۶	۱۱۳۲۴۸۳	۹۶۹۳۱۴	۱۲۵۸	۴۳۰	۷۳۶	۲۴۲۴	استان.....
۲۴	۳۶۸۰	۹۷۲۵	۲	۹	۹	۲۰	آستانه.....
۶۵	۹۰۳۱	۲۷۷۷۴	۹	۱۶	۱۹	۴۴	آشتیان.....
۲۹	۲۹۶۹	۴۷۴۰	۰	۱۳	۷	۲۰	آوه.....
۲۲۱۷	۴۱۴۴۳۸	۲۵۵۷۴۸	۴۹۰	۱۴	۱۴	۵۱۸	اراک.....
۲۳	۲۷۷۸	۴۵۹۰	۱	۴	۱۶	۲۱	پرندهک.....
۱۳۳	۱۹۹۹۴	۲۲۸۹۱	۲۸	۱۰	۲۳	۶۱	تفرش.....
۳	۲۶۲	۱۳۸۵	۰	۰	۳	۳	تلخاب.....
۱۹	۲۳۹۹	۳۵۳۳	۲	۴	۸	۱۴	توره.....
۴۰	۵۳۸۱	۶۷۷۷	۶	۷	۱۵	۲۸	چاورسیان.....
۳۰	۵۵۵۴	۱۰۶۸۱	۱	۹	۲۱	۳۱	خشکرد.....
۵۹۱	۸۵۸۰۸	۶۱۰۷۹	۱۵۱	۴۰	۵۱	۲۴۲	خمین.....
۴	۴۴۴	۱۰۳۸	۰	۲	۲	۴	خنجین.....
۴۴	۵۶۹۶	۹۲۴۹	۱۱	۵	۱۲	۲۸	خنداب.....
۴۵	۳۶۱۶	۱۰۷۵۹	۰	۶	۳۳	۳۹	داودآباد.....
۱۶۲	۲۸۳۴۳	۱۷۵۷۲	۳۷	۱۳	۱۱	۶۱	دلیجان.....
۸	۷۲۶	۱۳۵۷	۰	۲	۴	۶	رازقان.....
۲۶	۴۸۷۱	۵۱۰۰	۳	۴	۱۹	۲۶	زاویه.....
۲۰	۲۸۳۵	۵۵۳۸	۲	۵	۸	۱۵	ساروق.....
۲۲۴۱	۲۴۵۹۶۹	۱۳۲۷۰۸	۲۱۵	۵۹	۲۲	۲۹۶	ساوه.....
۱۰۳	۱۷۷۲۸	۲۳۳۴۱	۳۲	۲۱	۱۳	۶۶	شازند.....
۲	۲۵۱	۶۵۸	۰	۱	۱	۲	شهباز.....
۱۴۸	۱۶۵۹۲	۱۷۰۷۳	۱۹	۶	۶	۳۱	غرق آباد.....
۶۴	۱۰۲۱۵	۱۱۶۷۷	۵	۱۶	۴۶	۶۷	فرمهین.....
۱۴	۱۸۰۷	۳۰۳۰	۰	۵	۷	۱۲	قورچی باشی.....

۴۳- پروانه‌های احداث ساختمان برحسب تعداد طبقات، مساحت زمین، زیربنا و تعداد واحد مسکونی پیش‌بینی شده در آن‌ها در نقاط شهری استان مرکزی: ۱۴۰۰ (دنباله)

تعداد واحد مسکونی	مساحت زیربنا (مترمربع)	مساحت زمین (مترمربع)	تعداد پروانه احداث ساختمان بر حسب طبقه				شهر
			جمع	۱ طبقه	۲ طبقه	۳ طبقه و بیش‌تر	
۱۷	۲۶۰۴	۵۵۳۲	۱۸	۱۳	۴	۱	کارچان
۱۱۷	۱۸۴۳۹	۲۲۴۱۸	۶۷	۱۶	۱۸	۳۳	کمیجان
۱۱۳	۲۱۷۳۵	۲۰۷۶۹	۷۷	۳۸	۱۹	۲۰	مامونیه
۴۷۸	۱۰۰۱۷۰	۹۵۱۷۸	۲۲۴	۹۵	۲۷	۱۰۲	محلات
۱۲۴	۲۱۶۸۱	۱۲۷۵۶	۳۹	۸	۱۳	۱۸	مهاجران
۷۸	۹۴۴۸	۲۸۹۶۸	۶۹	۵۷	۱۰	۲	میلاجرد
۳۶	۵۴۴۴	۴۸۰۳	۱۹	۷	۹	۳	نراق
۱۵۹	۱۷۱۶۰	۳۱۹۵۱	۱۲۵	۸۳	۳۰	۱۲	نوبران
۱۷۳	۴۱۹۵۸	۹۵۵۰۱	۱۱۶	۴۵	۲۰	۵۱	نیمور
۲۶	۲۴۵۷	۳۴۱۵	۱۵	۴	۹	۲	هندودر

مرکز آمار ایران

۴۴- پروانه‌های احداث ساختمان برحسب تعداد طبقات، مساحت زمین، زیربنا و تعداد واحد مسکونی پیش‌بینی شده در آن‌ها در

نقاط شهری استان هرمزگان: ۱۴۰۰

تعداد واحد مسکونی	مساحت زیربنا (مترمربع)	مساحت زمین (مترمربع)	تعداد پروانه احداث ساختمان بر حسب طبقه				شهر
			جمع	طبقه ۱	طبقه ۲	۳ طبقه و بیش‌تر	
۱۰۲۲۱	۲۲۶۷۱۸۶	۱۵۲۲۹۸۹	۲۵۳۴	۱۴۸۶	۳۴۶	۷۰۲	استان
.	ابوموسی
۵	۴۶۰	۱۶۵۰	۵	۵	.	.	بالاشهر
۹۲	۱۷۲۴۳	۳۵۲۲۴	۸۹	۷۸	۱۰	۱	بستک
۲۰۵	۲۶۹۳۲	۳۵۲۲۴	۶۸	۳۲	۲۴	۱۲	بندرجاسک
۵۲۱۱	۱۱۴۴۵۷۶	۵۱۱۸۶۵	۴۳۱	۱۵	۲۶	۳۹۰	بندرعباس
۱۱۳	۲۶۸۳۴	۱۷۰۸۴	۶۴	۲۵	۲۰	۱۹	بندرلنگه
۱۷	۲۱۱۱	۶۶۷۰	۱۷	۱۷	.	.	بندزرک
۱۷	۱۸۷۹	۴۳۲۲۵	۱۸	۱۸	.	.	بیکاه
۹۴	۱۷۴۰۰	۱۷۱۵۷	۶۰	۳۱	۱۶	۱۳	پارسیان
۱۹	۲۳۰۲	۸۵۵۵	۲۰	۱۷	۳	.	پل
۴۳	۸۹۲۲	۲۷۳۳۶	۳۷	۲۱	۱۴	۲	تازیان پایین
۲	۲۰۲	۱۱۲۷	۲	۲	.	.	تخت
۳۲	۳۹۴۱	۹۳۰۳	۲۹	۲۴	۵	.	تیورر
۳۵	۵۹۷۰	۱۲۷۸۲	۳۲	۲۷	۵	.	جناح
۷	۲۳۱۸	۴۱۵۲	۸	۸	.	.	چارک
۷۸	۱۱۹۰۶	۱۵۳۳۲	۷۰	۵۱	۱۸	۱	حاجی اباد
۹۷	۲۰۲۰۶	۲۰۳۳۶	۶۵	۳۱	۳۳	۱	خمیر
۳	۱۸۳۹	۵۴۹۸	۴	۳	.	۱	درگهان
۵۵	۶۷۰۶	۹۸۶۹	۲۸	۱۴	۱۰	۴	دشتی
۲۶۵	۴۳۷۱۷	۵۴۸۸۲	۲۳۲	۱۷۸	۴۳	۱۱	دهبارز
.	رمکان
۳۶	۵۴۹۳	۱۲۱۶۳	۳۴	۳۲	۱	۱	رویدر
.	زهوکی
۳۵	۶۲۳۴	۱۲۲۵۰	۴۲	۲۹	۱۳	.	زیارتعلی

۴۴- پروانه‌های احداث ساختمان برحسب تعداد طبقات، مساحت زمین، زیربنا و تعداد واحد مسکونی پیش‌بینی شده در آن‌ها در نقاط شهری استان هرمزگان: ۱۴۰۰ (دنباله)

تعداد واحد مسکونی	مساحت زیربنا (مترمربع)	مساحت زمین (مترمربع)	تعداد پروانه احداث ساختمان بر حسب طبقه				شهر
			جمع	۱ طبقه	۲ طبقه	۳ طبقه و بیش تر	
۵	۶۱۷	۱۵۴۷	۰	۱	۵	۶	سردشت
۲۱	۲۰۱۲	۱۱۳۰۷	۰	۰	۲۲	۲۲	سرگز
۰	۰	۰	۰	۰	۰	۰	سندرک
۳	۴۰۱	۷۷۵	۰	۰	۳	۳	سوزا
۶۹	۱۱۷۱۶	۲۰۳۱۶	۴	۵	۲۹	۳۸	سیریک
۰	۰	۰	۰	۰	۰	۰	طبل
۴۲	۵۳۲۱	۲۳۵۹۳	۰	۳	۴۱	۴۴	فارغان
۱۰۹	۹۶۴۶	۷۴۹۴۳	۰	۳	۱۰۶	۱۰۹	فین
۱۰۱۸	۲۶۱۲۹۶	۱۸۲۳۷۶	۱۳۰	۱۶	۲۳۷	۳۸۳	قشم
۴۵	۵۱۰۷	۱۵۴۹۲	۱	۴	۳۶	۴۱	قلعه قاضی
۰	۰	۰	۰	۰	۰	۰	کرگان
۹۰	۱۸۸۲۱	۱۷۳۱۴	۷	۱۶	۴۴	۶۷	کنگ
۳۲	۴۱۸۳	۸۸۲۴	۱	۲	۲۲	۲۵	کوشکنار
۱۸۱۹	۵۰۴۳۲۳	۱۸۶۶۰۲	۶۲	۲	۱	۶۵	کیش
۲۱	۳۳۵۵	۷۶۵۳	۰	۴	۱۴	۱۸	کوهستک
۷	۱۱۰۸	۲۳۷۶	۰	۲	۵	۷	کوهیچ
۲۶	۴۶۴۰	۱۴۷۲۹	۰	۳	۲۱	۲۴	گروک
۰	۰	۰	۰	۰	۰	۰	گوهران
۰	۰	۰	۰	۰	۰	۰	لافت
۸	۲۲۳۱	۱۹۷۹	۰	۳	۳	۶	لمزان
۱	۱۸۵	۱۸۵	۰	۰	۱	۱	لیردف
۲۸۷	۶۲۰۵۷	۴۳۵۳۵	۴۰	۳۶	۸۰	۱۵۶	میناب
۱۳۲	۹۳۷۶	۳۷۸۶۲	۰	۳	۱۳۱	۱۳۴	هرمز
۱۵	۲۴۱۷	۶۱۷۵	۱	۲	۱۶	۱۹	هشتبندی
۱۰	۱۱۸۳	۳۷۲۲	۰	۰	۱۱	۱۱	هنگوییه

۴۵- پروانه‌های احداث ساختمان برحسب تعداد طبقات، مساحت زمین، زیربنا و تعداد واحد مسکونی پیش‌بینی شده در آن‌ها در نقاط شهری استان همدان: ۱۴۰۰

تعداد واحد مسکونی	مساحت زیربنا (مترمربع)	مساحت زمین (مترمربع)	تعداد پروانه احداث ساختمان بر حسب طبقه				شهر
			جمع	طبقه ۱	طبقه ۲	۳ طبقه و بیش‌تر	
۶۹۵۸	۱۲۰۰۱۴۴	۴۶۹۰۴۶	۲۰۴۸	۳۱۷	۴۶۷	۱۲۶۴	استان
۴	۳۳۵	۱۱۹۶	۴	۰	۰	۰	آجین
۲۷	۴۴۶۱	۵۱۸۰	۲۰	۰	۸	۱۲	ازندریان
۱۴۵	۲۱۴۱۵	۱۳۰۵۷	۷۰	۲۰	۲۳	۲۷	اسدآباد
۱۲	۱۱۴۱	۲۴۹۱	۱۱	۸	۳	۰	اسلام شهر آق گل
۷	۹۸۰	۱۷۱۷	۵	۲	۲	۱	برزول
۹۵	۱۸۶۱۸	۱۰۲۳۸	۵۲	۱۱	۲۱	۲۰	بهار
۰	۰	۰	۰	۰	۰	۰	پالیز
۲۲۹	۳۸۸۵۶	۱۱۵۷۸	۵۸	۰	۴	۵۴	تویسرکان
۷	۲۲۸۷	۱۳۲۴	۸	۰	۷	۱	جورقان
۱۹	۲۸۴۴	۲۳۹۰	۱۲	۵	۲	۵	جوکار
۲۱	۴۵۸۲	۵۷۴۲	۲۱	۱۱	۸	۲	دمق
۹۲	۱۷۰۳۸	۱۰۷۰۸	۵۷	۷	۲۸	۲۲	رزن
۰	۰	۰	۰	۰	۰	۰	زنگنه
۴۳	۷۹۶۴	۸۵۹۵	۳۳	۱۷	۱۲	۴	سامن
۳	۶۶۶	۳۶۶	۲	۱	۰	۱	سرکان
۰	۰	۰	۰	۰	۰	۰	شیرین سو
۵۱	۷۴۵۳	۶۲۶۹	۳۶	۱۴	۱۶	۶	صالح آباد
۱۱۷	۱۹۳۷۷	۱۹۱۱۰	۸۹	۳۳	۴۱	۱۵	فامنین
۳	۵۸۹	۶۲۷	۳	۱	۲	۰	فرسفج
۷۳	۱۱۴۰۷	۷۷۷۹	۴۱	۶	۱۳	۲۲	فیروزان
۷۰	۱۰۹۴۹	۱۰۸۸۱	۵۷	۲۸	۲۲	۷	قروه درگزین
۱۷	۳۵۹۹	۳۳۶۶	۱۵	۷	۶	۲	قهاوند
۶۵	۱۱۳۷۴	۱۲۵۷۸	۵۵	۲۹	۲۳	۳	کبودرآهنگ
۱۰	۱۶۲۲	۲۳۴۷	۷	۳	۳	۱	کرفس

۴۵- پروانه‌های احداث ساختمان برحسب تعداد طبقات، مساحت زمین، زیربنا و تعداد واحد مسکونی پیش‌بینی شده در آن‌ها در نقاط شهری استان همدان: ۱۴۰۰ (دنباله)

تعداد واحد مسکونی	مساحت زیربنا (مترمربع)	مساحت زمین (مترمربع)	تعداد پروانه احداث ساختمان بر حسب طبقه				شهر
			جمع	۱ طبقه	۲ طبقه	۳ طبقه و بیش تر	
۵	۶۵۴	۸۳۱	۵	۴	۱	۰	گل تپه
۱۷	۱۸۵۵	۳۱۱۹	۱۴	۱۰	۴	۰	گیان
۹۳	۲۳۹۷۰	۱۲۸۴۹	۷۰	۱۸	۲۳	۲۹	لالجین
۹۵	۲۰۷۹۸	۸۸۸۳	۴۵	۴	۱۴	۲۷	مریانج
۶۱۱	۱۱۶۵۸۹	۵۲۴۸۸	۲۰۶	۳۸	۲۶	۱۴۲	ملایر
۲۰	۲۶۲۵	۴۲۸۰	۱۶	۹	۷	۰	مهاجران
۶۰۹	۱۰۰۵۲۲	۵۶۷۰۲	۱۱۸	۱۷	۱۲	۸۹	نهادند
۴۳۹۸	۷۴۵۵۷۴	۱۹۲۳۵۵	۹۱۸	۱۰	۱۳۶	۷۷۲	همدان

مرکز آمار ایران

۴۶- پروانه‌های احداث ساختمان برحسب تعداد طبقات، مساحت زمین، زیربنا و تعداد واحد مسکونی پیش‌بینی شده در آن‌ها در نقاط شهری استان یزد: ۱۴۰۰

تعداد واحد مسکونی	مساحت زیربنا (مترمربع)	مساحت زمین (مترمربع)	تعداد پروانه احداث ساختمان بر حسب طبقه				شهر
			جمع	۱ طبقه	۲ طبقه	۳ طبقه و بیش‌تر	
۵۶۱۹	۱۲۴۸۱۷۴۰	۱۰۹۲۲۴۴	۲۷۵۰	۱۰۰۷	۹۴۴	۷۹۹	استان
۲۴۲	۲۸۵۰۷	۴۳۷۸۰	۱۴۷	۱۲۸	۱۶	۳	ابرکوه
۳۰	۵۸۶۵	۷۴۱۱	۳۴	۲۹	۳	۲	احمدآباد
۴۰۶	۹۵۵۸۸	۱۵۲۳۷۷	۴۴۵	۱۶۰	۲۱۵	۷۰	اردکان
۲۱	۱۵۹۹۱	۲۷۹۳۴	۳۹	۲۱	۱۲	۶	اشکذر
۲۰۶	۴۱۰۳۷	۴۹۱۷۱	۱۳۲	۱۸	۶۷	۴۷	بافق
۰	۰	۰	۰	۰	۰	۰	بخ
۵۳	۹۰۰۵	۱۲۰۰۳	۴۱	۲۶	۱۲	۳	بفرویه
۱۱۱	۲۰۹۰۹	۳۴۷۱۷	۱۵۲	۹۲	۴۸	۱۲	بهباد
۳۳۰	۵۸۱۴۵	۱۰۳۵۹۷	۹۰	۸	۳۵	۴۷	تفت
۴۰	۱۲۴۲۲	۸۶۷۹	۲۷	۰	۷	۲۰	حمیدیا
۰	۰	۰	۰	۰	۰	۰	خرانق
۰	۰	۰	۰	۰	۰	۰	خضراآباد
۱۰	۲۸۳۷۳	۵۷۳۴۴	۲۳	۸	۱۴	۱	زارچ
۱۹۰	۳۴۴۳۴	۱۹۸۷۰	۵۰	۰	۱۵	۳۵	شاهدیه
۱۳	۲۱۱۴	۳۷۳۸	۱۴	۱۴	۰	۰	عقدا
۰	۰	۰	۰	۰	۰	۰	مجمورد
۴۸	۸۳۴۳	۱۱۰۵۹	۴۶	۳۸	۷	۱	مروست
۳۰	۳۴۷۸	۶۲۹۵	۲۷	۲۵	۲	۰	مهردشت
۴۶	۵۷۵۶	۱۳۹۹۲	۲۶	۱۲	۱۰	۴	مهریز
۴۰۴	۸۳۰۵۵	۱۰۹۳۰۹	۴۳۵	۲۹۷	۱۰۷	۳۱	میبد
۳۴	۴۵۱۸	۶۹۱۸	۳۴	۷	۲۷	۰	ندوشن
۰	۰	۰	۰	۰	۰	۰	نیر
۱۲۳	۱۸۸۰۹	۳۷۷۳۷	۱۲۶	۹۹	۲۲	۵	هرات
۳۲۸۲	۷۷۲۳۹۱	۳۸۶۳۱۳	۸۶۲	۲۵	۳۲۵	۵۱۲	یزد

۴۷- پروانه‌های احداث ساختمان برحسب مورد استفاده‌ی ساختمان در نقاط شهری استان آذربایجان شرقی: ۱۴۰۰

شهر	جمع	مسکونی	مسکونی و کارگاه توأم	بازرگانی	سایر
استان.....	۵۴۱۰	۴۳۶۱	۴۹۳	۴۵۷	۹۹
آبش احمد.....	۶۲	۴۲	۱۴	۵	۱
آذرشهر.....	۱۱۵	۱۱۵	۰	۰	۰
آقکند.....	۵	۵	۰	۰	۰
اچاچی.....	۲۵	۱۹	۴	۱	۱
اربطان.....	۵	۵	۰	۰	۰
اسکو.....	۴۰	۳۳	۵	۲	۰
اهر.....	۳۳۱	۲۶۸	۲۵	۳۶	۲
ایلخچی.....	۹۱	۸۲	۳	۵	۱
باسمنج.....	۲۸	۱۹	۲	۷	۰
بخشایش.....	۲۹	۲۲	۵	۲	۰
بستان آباد.....	۱۰۸	۹۰	۴	۱۱	۳
بناب.....	۱۴۸	۱۳۷	۷	۳	۱
بناب مرند.....	۱	۱	۰	۰	۰
تبریز.....	۱۹۲۵	۱۵۷۰	۱۶۵	۱۳۱	۵۹
ترک.....	۱۴	۱۲	۱	۱	۰
ترکمانچای.....	۱۲	۱۰	۲	۰	۰
تسوج.....	۵۵	۴۵	۰	۵	۵
تیکمه داش.....	۲۸	۲۴	۱	۲	۱
تیمورلو.....	۱۵	۱۳	۰	۲	۰
جلفا.....	۷۹	۶۵	۱۱	۳	۰
جوان قلعه.....	۳	۳	۰	۰	۰
خاروانا.....	۸	۸	۰	۰	۰
خامنه.....	۲۵	۲۳	۰	۱	۱
خداجو(خراجو).....	۱۳	۸	۴	۱	۰
خسروشاه.....	۶۶	۵۷	۵	۱	۳
خمارلو.....	۱	۱	۰	۰	۰
خواجه.....	۹	۶	۳	۰	۰
خوشه مهر.....	۰	۰	۰	۰	۰
داریان.....	۲۰	۲۰	۰	۰	۰



۴۷- پروانه‌های احداث ساختمان برحسب مورد استفاده‌ی ساختمان در نقاط شهری استان آذربایجان شرقی: ۱۴۰۰ (دنباله)

شهر	جمع	مسکونی	مسکونی و کارگاه توأم	بازرگانی	سایر
دوزدوزان	۵	۵	۰	۰	۰
دیزج حسین بیگ	۰	۰	۰	۰	۰
زرنق	۴۱	۳۳	۷	۱	۰
زنوز	۴	۴	۰	۰	۰
سراب	۸۸	۷۵	۶	۷	۰
سردرود	۴۵	۳۰	۴	۲	۹
سهند	۱۲۲	۷۰	۱	۵۱	۰
سیس	۶	۶	۰	۰	۰
سیه رود	۱۱	۹	۲	۰	۰
شبستر	۱۰۹	۸۵	۱۲	۱۱	۱
شربیان	۸	۸	۰	۰	۰
شرفخانه	۲۰	۱۸	۱	۱	۰
شندآباد	۲۴	۲۳	۰	۱	۰
صوفیان	۴۶	۳۹	۴	۳	۰
عاشقلو	۱	۰	۱	۰	۰
عجب شیر	۱۳۷	۹۵	۱۹	۲۳	۰
علیشاه	۰	۰	۰	۰	۰
قره آغاج	۴۱	۳۱	۵	۵	۰
کردکندی	۰	۰	۰	۰	۰
کشکسرای	۰	۰	۰	۰	۰
کلوانق	۳	۲	۱	۰	۰
کلیبر	۲۸	۲۲	۴	۲	۰
کوزه کنان	۲۸	۲۴	۴	۰	۰
گوگان	۲۵	۲۰	۳	۲	۰
لاریجان	۰	۰	۰	۰	۰
لیلان	۱۵	۱۳	۲	۰	۰
مبارک شهر	۲۰	۱۵	۴	۱	۰
مراغه	۳۵۳	۲۶۷	۴۷	۳۲	۷
مرند	۲۰۱	۱۷۴	۱۵	۱۲	۰
ملکان	۹۵	۷۸	۱۰	۶	۱



۴۷- پروانه‌های احداث ساختمان برحسب مورد استفاده‌ی ساختمان در نقاط شهری استان آذربایجان شرقی: ۱۴۰۰ (دنباله)

شهر	جمع	مسکونی	مسکونی و کارگاه توأم	بازرگانی	سایر
ممقان	۱۳	۱۱	۲	۰	۰
مهربان	۴۱	۳۱	۶	۳	۱
میانه	۲۶۲	۲۰۴	۳۰	۲۸	۰
نظرکهریزی	۶	۴	۱	۱	۰
هادیشهر	۵۷	۳۹	۱۱	۷	۰
هریس	۵۳	۴۲	۸	۳	۰
هشترود	۱۱۱	۷۷	۱۴	۱۸	۲
هوراند	۲۷	۲۴	۳	۰	۰
وایقان	۳۰	۲۶	۱	۳	۰
ورزقان	۶۶	۴۹	۴	۱۳	۰
یامچی	۷	۵	۰	۲	۰

مرکز آمار ایران

۴۸- پروانه‌های احداث ساختمان برحسب مورد استفاده‌ی ساختمان در نقاط شهری استان آذربایجان غربی: ۱۴۰۰

شهر	جمع	مسکونی	مسکونی و کارگاه توأم	بازرگانی	سایر
استان.....	۴۶۰۸	۳۵۹۲	۷۶۴	۲۱۸	۳۴
آواجیق.....	۰	۰	۰	۰	۰
ارومیه.....	۱۳۹۸	۱۱۰۴	۲۵۲	۲۹	۱۳
اشنویه.....	۱۰۰	۷۲	۲۳	۵	۰
ایواوغلی.....	۶	۳	۰	۳	۰
باروق.....	۱۰	۹	۱	۰	۰
بازرگان.....	۶۴	۶۳	۰	۱	۰
بکناش.....	۰	۰	۰	۰	۰
بوکان.....	۳۱۸	۲۰۶	۱۱۱	۰	۱
پلدشت.....	۵۳	۴۷	۰	۵	۱
پیرانشهر.....	۱۳۸	۱۱۱	۲۳	۲	۲
تازه شهر.....	۸	۸	۰	۰	۰
تازه کندنصرت آباد.....	۰	۰	۰	۰	۰
تکاب.....	۱۶۴	۱۲۵	۳۲	۷	۰
چهاربرج.....	۶۳	۴۰	۱۸	۴	۱
حاجیلار.....	۰	۰	۰	۰	۰
خلیفان.....	۲	۲	۰	۰	۰
خوئ.....	۳۸۰	۳۰۸	۴۲	۲۸	۲
دیزج دیز.....	۳	۲	۱	۰	۰
ریط.....	۵۲	۵۱	۱	۰	۰
زرآباد.....	۱	۱	۰	۰	۰
سردشت.....	۲۲	۱۸	۲	۲	۰
سرو.....	۱	۱	۰	۰	۰
سلماس.....	۱۰۹	۹۷	۴	۷	۱
سیلوانه.....	۲	۱	۰	۰	۱

۴۸- پروانه‌های احداث ساختمان برحسب مورد استفاده‌ی ساختمان در نقاط شهری استان آذربایجان غربی: ۱۴۰۰ (دنباله)

شهر	جمع	مسکونی	مسکونی و کارگاه توأم	بازرگانی	سایر
سیمینه	۱۲	۱۰	۲	۰	۰
سیه چشمه	۶۵	۳۰	۵	۲۹	۱
شاهین دژ	۱۷۹	۱۴۲	۲۳	۱۴	۰
شوط	۱۰۶	۸۸	۴	۱۳	۱
فیرورق	۲۰	۲۰	۰	۰	۰
قره ضیاءالدین	۹۲	۶۴	۱۷	۸	۳
قطور	۴۵	۴۵	۰	۰	۰
قوشچی	۱۳	۱۳	۰	۰	۰
کشاورز	۱	۱	۰	۰	۰
گوگ تپه	۳۶	۲۵	۸	۳	۰
لاجان	۲۹	۲۷	۲	۰	۰
ماکو	۱۰۵	۸۰	۲۴	۰	۱
محمدیار	۱۸	۱۴	۳	۱	۰
محمودآباد	۳۳	۲۷	۳	۳	۰
مرگنلر	۱۸	۶	۸	۴	۰
مهاباد	۴۸۳	۳۷۲	۸۱	۲۵	۵
میاندوآب	۱۰۹	۹۵	۱۲	۲	۰
میرآباد	۱۹	۱۴	۴	۱	۰
نازک علیا	۴	۴	۰	۰	۰
نالوس	۳۱	۲۹	۱	۱	۰
نقده	۲۰۶	۱۴۴	۵۴	۸	۰
نلاس	۱۶	۱۶	۰	۰	۰
نوشین	۲۰	۸	۳	۸	۱
یولاغلدی	۵۴	۴۹	۰	۵	۰

۴۹- پروانه‌های احداث ساختمان برحسب مورد استفاده‌ی ساختمان در نقاط شهری استان اردبیل: ۱۴۰۰

شهر	جمع	مسکونی	مسکونی و کارگاه توأم	بازرگانی	سایر
استان.....	۲۴۵۸	۱۸۷۴	۳۴۸	۲۰۹	۲۷
آبی بیگلو.....	۴۰	۲۸	۱۱	۱	۰
آراللو.....	۲۹	۲۹	۰	۰	۰
اردبیل.....	۱۱۶۸	۸۶۲	۱۸۸	۱۰۱	۱۷
اردیموسی.....	۱۲	۹	۲	۱	۰
اسلام اباد.....	۱۹	۱۷	۱	۱	۰
اصلاندوز.....	۵۳	۳۳	۵	۱۵	۰
النی.....	۵	۵	۰	۰	۰
اولتان.....	۰	۰	۰	۰	۰
بيله سوار.....	۸۵	۸۰	۱	۴	۰
پارس آباد.....	۱۳۹	۱۱۴	۹	۱۵	۱
تازه کندانگوت.....	۲۶	۱۶	۴	۶	۰
ثمرین.....	۳۲	۳۰	۰	۲	۰
جعفرآباد.....	۵۷	۴۸	۷	۱	۱
خلخال.....	۶۷	۵۲	۱۳	۲	۰
رضی.....	۱۶	۱۵	۰	۱	۰
زهرا.....	۱	۱	۰	۰	۰
سرعین.....	۶۴	۴۶	۹	۹	۰
عنبران.....	۴۸	۳۸	۷	۳	۰
فخرآباد.....	۸	۷	۱	۰	۰
قصابه.....	۸	۷	۱	۰	۰
کلور.....	۲۲	۲۱	۱	۰	۰
کوراایم.....	۸	۵	۱	۲	۰
گرمی.....	۶۷	۴۶	۱۵	۶	۰
گیوی.....	۴۳	۳۲	۴	۷	۰

۴۹- پروانه‌های احداث ساختمان برحسب مورد استفاده‌ی ساختمان در نقاط شهری استان اردبیل: ۱۴۰۰ (دنباله)

شهر	جمع	مسکونی	مسکونی و کارگاه توأم	بازرگانی	سایر
لاهرود	۱۴	۱۱	۱	۲	۰
مرادلو	۶	۶	۰	۰	۰
مشگین شهر	۲۰۳	۱۳۹	۴۰	۱۷	۷
مغان سر	۱۵	۱۵	۰	۰	۰
نمین	۸۰	۶۹	۷	۳	۱
نیر	۴۲	۳۱	۷	۴	۰
هشتجین	۳۹	۳۳	۴	۲	۰
هیر	۴۲	۲۹	۹	۴	۰

مرکز آمار ایران

۵۰ - پروانه‌های احداث ساختمان برحسب مورد استفاده‌ی ساختمان در نقاط شهری استان اصفهان: ۱۴۰۰

شهر	جمع	مسکونی	مسکونی و کارگاه توأم	بازرگانی	سایر
استان.....	۱۴۲۸۸	۱۱۷۴۸	۵۹۴	۱۳۷۶	۵۷۰
آران و بیدگل.....	۴۲۷	۳۳۳	۱۴	۳۴	۴۶
ابریشم.....	۹	۸	۰	۱	۰
ابوزیدآباد.....	۳۸	۲۹	۱	۷	۱
اردستان.....	۶۳	۵۴	۰	۷	۲
اژیه.....	۱۷	۱۳	۱	۲	۱
اشترجان.....	۲۱	۱۴	۰	۶	۱
اصغراآباد.....	۴۶	۳۸	۲	۴	۲
اصفهان.....	۴۱۷۵	۳۵۸۲	۲۰۷	۳۶۰	۲۶
افوس.....	۴۶	۴۰	۲	۲	۲
انارک.....	۳۹	۳۲	۰	۷	۰
بادرود.....	۸۲	۷۴	۴	۳	۱
باغ بهادران.....	۱۱۳	۱۰۷	۴	۱	۱
باغشاد.....	۱۲	۱۲	۰	۰	۰
بافران.....	۳۰	۲۹	۰	۱	۰
برزک.....	۴۱	۳۹	۰	۱	۱
برف انبار.....	۳۹	۳۹	۰	۰	۰
بهاران شهر.....	۳۰	۳۰	۰	۰	۰
بهارستان.....	۲۷۲	۲۲۸	۹	۳۲	۳
بوستان زر.....	۰	۰	۰	۰	۰
بویین ومیاندشت.....	۸۷	۷۰	۱۱	۶	۰
بیده.....	۵۸	۵۳	۲	۳	۰
پیربکران.....	۳۹	۳۵	۲	۲	۰
تودشک.....	۲۰	۱۸	۱	۱	۰
تیران.....	۱۲۶	۸۳	۳	۳۶	۴
جندق.....	۵۵	۳۸	۱۳	۳	۱



۵۰- پروانه‌های احداث ساختمان برحسب مورد استفاده‌ی ساختمان در نقاط شهری استان اصفهان: ۱۴۰۰ (دنباله)

شهر	جمع	مسکونی	مسکونی و کارگاه توأم	بازرگانی	سایر
جوزدان	۱۴	۱۴	۰	۰	۰
جوشقان قالی	۵۲	۴۸	۰	۱	۳
چادگان	۱۱۰	۷۹	۴	۵	۲۲
چرمهین	۷۵	۶۷	۲	۶	۰
چمگردان	۴۷	۳۹	۷	۱	۰
حبیب آباد	۳۹	۳۶	۰	۰	۳
حسن اباد	۱۳	۹	۰	۴	۰
حنا	۵۷	۵۴	۱	۲	۰
خالدآباد	۹	۹	۰	۰	۰
خمینی شهر	۵۷۱	۴۸۴	۱۴	۵۴	۱۹
خوانسار	۱۱۶	۹۷	۹	۹	۱
خور	۵۵	۵۰	۰	۳	۲
خورزوق	۲۷۵	۲۱۶	۴	۵۴	۱
داران	۵۰	۴۲	۴	۳	۱
دامنه	۱۹	۱۷	۰	۲	۰
درچه	۲۳۲	۱۷۶	۲۵	۱۲	۱۹
دستگرد	۵۶	۴۰	۳	۶	۷
ده سرخ	۴	۴	۰	۰	۰
دهاقان	۱۰۳	۷۶	۷	۲۰	۰
دهق	۲۱	۲۰	۱	۰	۰
دولت آباد	۴۳۷	۱۸۶	۵	۳۷	۲۰۹
دیزیچه	۳۷	۲۱	۳	۸	۵
رزوه	۴۴	۳۷	۱	۶	۰
رضوانشهر	۳۸	۳۷	۱	۰	۰
زازران	۲۸	۲۱	۳	۴	۰
زاینده رود	۲۷	۲۲	۴	۱	۰

۵۰- پروانه‌های احداث ساختمان برحسب مورد استفاده‌ی ساختمان در نقاط شهری استان اصفهان: ۱۴۰۰ (دنباله)

شهر	جمع	مسکونی	مسکونی و کارگاه توأم	بازرگانی	سایر
زرین شهر	۱۳۹	۱۰۴	۷	۲۶	۲
زواره	۶۷	۶۱	۰	۵	۱
زیار	۲۴	۱۶	۰	۸	۰
زیباشهر	۳۷	۲۸	۴	۴	۱
سجزی	۱۶	۱۳	۰	۲	۱
سده لنجان	۱۵۲	۱۲۸	۴	۲۰	۰
سفیدشهر	۵	۲	۱	۲	۰
سمیرم	۱۸۲	۱۵۹	۱۵	۶	۲
سین	۱۷	۱۶	۰	۱	۰
شاپورآباد	۳۴	۱۲	۰	۲۱	۱
شاهین شهر	۴۴۷	۴۱۷	۳	۲۷	۰
شهرضا	۲۳۷	۱۸۶	۶	۴۰	۵
طاد	۰	۰	۰	۰	۰
طالخنچه	۴۶	۴۶	۰	۰	۰
طرق رود	۴۵	۴۴	۰	۱	۰
عسگران	۱۷	۱۱	۱	۴	۱
علویچه	۲۶	۲۲	۰	۳	۱
فتح آباد	۱۷	۱۷	۰	۰	۰
فرخی	۲۱	۲۱	۰	۰	۰
فریدونشهر	۸۸	۷۴	۱۱	۱	۲
فلاورجان	۱۳۱	۱۰۸	۵	۱۵	۳
فولادشهر	۱۵۲	۶۷	۲	۸۳	۰
قمصر	۸۷	۸۲	۵	۰	۰
قهباورستان	۳۸	۲۷	۱	۱۰	۰
قهدریجان	۱۳۸	۱۲۶	۲	۲	۸
کاشان	۸۶۸	۶۹۸	۸۵	۶۹	۱۶

۵۰- پروانه‌های احداث ساختمان برحسب مورد استفاده‌ی ساختمان در نقاط شهری استان اصفهان: ۱۴۰۰ (دنباله)

شهر	جمع	مسکونی	مسکونی و کارگاه توأم	بازرگانی	سایر
کامو و چوگان	۲۰	۱۷	۲	۱	۰
کرکوند	۴۰	۳۶	۱	۲	۱
کلیشادوسودرجان	۶۶	۶۱	۱	۳	۱
کمشچه	۵۱	۳۴	۳	۱۴	۰
کمه	۱۳	۱۳	۰	۰	۰
کهریزسنگ	۳۳	۳۱	۰	۱	۱
کوشک	۲۵	۱۷	۳	۳	۲
کوهپایه	۴۰	۳۲	۰	۷	۱
گرگاب	۸۷	۵۷	۱	۶	۲۳
گزبرخوار	۱۲۰	۷۸	۱	۱۲	۲۹
گلیپایگان	۲۴۰	۱۹۹	۱۱	۲۹	۱
گلدشت	۸۱	۷۲	۲	۳	۴
گلشن	۳۸	۳۳	۰	۴	۱
گلشهر	۵۲	۴۰	۵	۷	۰
گوگد	۱۷	۱۴	۰	۱	۲
لای بید	۱۲	۱۲	۰	۰	۰
مبارکه	۲۵۹	۲۳۱	۲	۲۳	۳
مجلسی	۹۶	۸۹	۰	۵	۲
محمدآباد	۴۸	۴۰	۱	۷	۰
مشکات	۲۳	۱۷	۱	۵	۰
منظریه	۳۹	۱۶	۰	۲۱	۲
مهاباد	۲۰	۱۹	۰	۱	۰
میمه	۲۰	۱۵	۲	۳	۰
مینادشت	۲۴	۲۲	۲	۰	۰
نابین	۱۷۳	۱۲۱	۴	۲۴	۲۴
نجف آباد	۵۵۴	۴۷۲	۱۱	۵۷	۱۴

۵۰- پروانه‌های احداث ساختمان برحسب مورد استفاده‌ی ساختمان در نقاط شهری استان اصفهان: ۱۴۰۰ (دنباله)

شهر	جمع	مسکونی	مسکونی و کارگاه توأم	بازرگانی	سایر
نصرآباد	۲۷	۲۴	۱	۱	۱
نطنز	۳۶	۲۹	۲	۵	۰
نوش آباد	۵۰	۳۵	۰	۰	۱۵
نیاسر	۳۹	۳۹	۰	۰	۰
نیک آباد	۵۶	۵۵	۱	۰	۰
هرند	۲۲۵	۱۹۴	۰	۱۹	۱۲
ورزنه	۶۳	۵۵	۶	۲	۰
ورنامخواست	۱۲۸	۱۱۹	۵	۲	۲
وزوان	۲۱	۱۹	۰	۱	۱
ونک	۷	۷	۰	۰	۰
ویست	۰	۰	۰	۰	۰

مرکز آمار ایران

۵۱- پروانه‌های احداث ساختمان برحسب مورد استفاده‌ی ساختمان در نقاط شهری استان البرز: ۱۴۰۰

شهر	جمع	مسکونی	مسکونی و کارگاه توأم	بازرگانی	سایر
استان.....	۲۴۹۹	۲۰۸۴	۱۹۵	۱۶۲	۵۸
آسارا.....	۱۱	۱۱	۰	۰	۰
اشتهارد.....	۶۱	۵۸	۲	۰	۱
پلنگ آباد.....	۰	۰	۰	۰	۰
تنکمان.....	۱۳	۱۰	۲	۱	۰
چهارباغ.....	۱۱۰	۱۳	۸	۸۰	۹
شهر جدید هشتگرد.....	۱۵۸	۱۱۹	۰	۳۰	۹
طالقان.....	۳۳	۳۱	۱	۰	۱
فردیس.....	۴۸۱	۴۲۰	۳۷	۱۵	۹
کرج.....	۸۹۰	۸۰۹	۶۸	۱۲	۱
کمال شهر.....	۲۳	۲۱	۱	۰	۱
کوهسار.....	۴۱	۳۹	۰	۲	۰
گرمدره.....	۱۱۴	۹۱	۲۲	۰	۱
گلسار.....	۱۶	۱۲	۱	۱	۲
ماه‌دشت.....	۸۰	۴۶	۱۰	۹	۱۵
محمدشهر.....	۳۶	۲۷	۶	۲	۱
مشکین دشت.....	۱۵۱	۱۱۹	۲۸	۰	۴
نظرآباد.....	۲۰۲	۱۹۶	۰	۳	۳
هشتگرد.....	۷۹	۶۲	۹	۷	۱

۵۲- پروانه‌های احداث ساختمان برحسب مورد استفاده‌ی ساختمان در نقاط شهری استان ایلام: ۱۴۰۰

شهر	جمع	مسکونی	مسکونی و کارگاه توأم	بازرگانی	سایر
استان	۹۵۱	۱۰۰	۹۴	۵۵	۹
آبدانان	۱۱۹	۱۰۲	۹	۷	۱
آسمان آباد	۱۸	۱۷	۰	۱	۰
ارکواز	۵۶	۵۰	۵	۱	۰
ایلام	۲۷۳	۲۱۱	۵۰	۶	۶
ایوان	۵۳	۴۰	۱۲	۱	۰
بدره	۱۶	۱۵	۰	۱	۰
بلاوه	۱	۱	۰	۰	۰
پهله	۲۸	۲۲	۱	۵	۰
توحید	۹	۹	۰	۰	۰
جعفرآباد	۲	۲	۰	۰	۰
چشمه شیرین	۷	۵	۰	۲	۰
چوار	۱۴	۱۱	۳	۰	۰
دره شهر	۴۹	۴۱	۳	۳	۲
دلگشا	۱۰	۱۰	۰	۰	۰
دهلران	۶۵	۵۱	۵	۹	۰
زرنه	۲۰	۱۷	۳	۰	۰
سراب باغ	۴	۳	۱	۰	۰
سرابله	۳۱	۳۰	۰	۱	۰
شباب	۸	۸	۰	۰	۰
صالح آباد	۵	۵	۰	۰	۰
لومار	۲۶	۲۳	۰	۳	۰
مازین	۱۴	۱۱	۰	۳	۰
مهر	۸	۸	۰	۰	۰
مهران	۶۴	۵۶	۰	۸	۰
مورموری	۱۳	۱۲	۱	۰	۰
موسیان	۱۵	۱۳	۱	۱	۰
میمه	۳۰	۲۷	۰	۳	۰

۵۳- پروانه‌های احداث ساختمان برحسب مورد استفاده‌ی ساختمان در نقاط شهری استان بوشهر: ۱۴۰۰

شهر	جمع	مسکونی	مسکونی و کارگاه توأم	بازرگانی	سایر
استان.....	۳۱۶۴	۲۷۳۹	۱۸۱	۲۱۹	۲۵
آب پخش	۱۷۲	۱۶۰	۴	۷	۱
آباد	۱۹	۱۴	۰	۵	۰
آبدان	۱۰۱	۶۶	۸	۲۶	۱
امام حسن	۳۶	۲۸	۱	۷	۰
انارستان	۱۰	۹	۰	۱	۰
اهرم	۵۲	۳۹	۳	۹	۱
بادوله	۲۵	۲۳	۰	۲	۰
بrazجان	۲۳۸	۲۰۷	۱۹	۱۰	۲
بردخون	۵۴	۴۷	۵	۱	۱
بردستان	۳۳	۲۹	۳	۱	۰
بندر دیر	۱۷۲	۱۳۶	۲۵	۱۰	۱
بندر ديلم	۵۰	۴۴	۴	۲	۰
بندر ریگ	۶۹	۴۵	۲	۲۱	۱
بندرکنگان	۲۸۵	۲۷۲	۱۰	۳	۰
بندرگناوه	۲۷۸	۲۶۱	۴	۸	۵
بنک	۷۳	۶۵	۸	۰	۰
بهارستان	۶۷	۶۱	۳	۳	۰
بوشکان	۲۲	۱۸	۲	۲	۰
بوشهر	۳۲۳	۲۹۴	۲۲	۶	۱
بیدخون	۱۲	۱۱	۰	۱	۰
تنگ ارم	۱۷	۱۵	۰	۲	۰
جم	۶۵	۴۵	۱۲	۸	۰
چاه مبارک	۱۲	۱۲	۰	۰	۰
چغادک	۸۳	۵۸	۹	۹	۷
خارک	۸	۶	۲	۰	۰

۵۳- پروانه‌های احداث ساختمان برحسب مورد استفاده‌ی ساختمان در نقاط شهری استان بوشهر: ۱۴۰۰ (دنباله)

شهر	جمع	مسکونی	مسکونی و کارگاه توأم	بازرگانی	سایر
خورموج	۱۸۵	۱۶۳	۷	۱۳	۲
دالکی	۴	۴	۰	۰	۰
دلوار	۷۳	۵۷	۶	۱۰	۰
دوراهک	۳۰	۳۰	۰	۰	۰
ریز	۲۸	۲۲	۲	۴	۰
سعدآباد	۳۹	۳۱	۱	۷	۰
سیراف	۱۸	۱۲	۵	۱	۰
شبانکاره	۸۶	۷۸	۱	۷	۰
شنبه	۹	۷	۱	۱	۰
عالی شهر	۵۸	۵۲	۳	۱	۲
عسلویه	۶۰	۵۸	۲	۰	۰
کاکی	۱۰۰	۸۵	۰	۱۵	۰
کلمه	۲۹	۲۲	۴	۳	۰
نخل تقی	۱۱	۱۰	۱	۰	۰
وحدتیه	۱۵۸	۱۴۳	۲	۱۳	۰

مرکز آمار ایران

۵۴- پروانه‌های احداث ساختمان برحسب مورد استفاده‌ی ساختمان در نقاط شهری استان تهران: ۱۴۰۰

شهر	جمع	مسکونی	مسکونی و کارگاه توأم	بازرگانی	سایر
استان.....	۵۳۱۳	۴۴۹۱	۳۸۶	۲۱۱	۲۲۵
آبسرد.....	۱۱	۱۰	۱	۰	۰
آبعلی.....	۴	۴	۰	۰	۰
احمد آباد مستوفی.....	۷	۵	۰	۰	۲
ارجمند.....	۲۹	۲۸	۱	۰	۰
اسلام شهر.....	۶۲۹	۵۸۶	۲	۲۰	۲۱
اندیشه.....	۱۰۴	۸۹	۹	۴	۲
باغستان.....	۲۲۴	۱۷۵	۳۷	۶	۶
باقرشهر.....	۹۵	۶۰	۱۸	۶	۱۱
بومهن.....	۷۸	۷۳	۵	۰	۰
پاکدشت.....	۱۲۶	۱۱۸	۰	۱	۷
پردیس.....	۲۲۰	۱۸۱	۵	۱۷	۱۷
پرند.....	۱۱۰	۵۶	۰	۴۵	۹
پیشوا.....	۱۳۰	۱۱۹	۷	۲	۲
تجریش.....	۰	۰	۰	۰	۰
تهران.....	۰	۰	۰	۰	۰
جلیل اباد.....	۰	۰	۰	۰	۰
جوادآباد.....	۴۲	۳۰	۰	۱۲	۰
چهاردانگه.....	۷۲	۶۱	۲	۵	۴
حسن آباد.....	۷۱	۵۴	۷	۳	۷
خسروآباد.....	۰	۰	۰	۰	۰
دماوند.....	۳۳۵	۳۳۵	۰	۰	۰
رباط کریم.....	۲۱۸	۱۹۴	۰	۱۷	۷
رودهن.....	۱۱۷	۱۰۰	۱۲	۰	۵
ری.....	۰	۰	۰	۰	۰

۵۴- پروانه‌های احداث ساختمان برحسب مورد استفاده‌ی ساختمان در نقاط شهری استان تهران: ۱۴۰۰ (دنباله)

شهر	جمع	مسکونی	مسکونی و کارگاه توأم	بازرگانی	سایر
سعیدآباد	۰	۰	۰	۰	۰
شاهدشهر	۴۵	۴۳	۰	۰	۲
شریف آباد	۶۰	۴۵	۱۳	۲	۰
شمشک	۲۶	۲۶	۰	۰	۰
شهریار	۴۳۴	۴۰۸	۹	۸	۹
صالحیه	۱۷۵	۱۳۹	۳۰	۵	۱
صباشهر	۵۶	۵۳	۳	۰	۰
صفادشت	۱۶۶	۸۸	۷	۲	۶۹
فردوسیه	۴۲	۳۰	۹	۰	۳
فرون اباد	۱۷	۱۵	۱	۰	۱
فشم	۳	۳	۰	۰	۰
فیروزکوه	۴۸	۴۷	۱	۰	۰
قدس	۲۷۸	۲۱۲	۳۷	۲۷	۲
قرچک	۲۵۴	۱۸۷	۵۳	۷	۷
قلعه نو	۰	۰	۰	۰	۰
قیام دشت	۰	۰	۰	۰	۰
کهریزک	۷۱	۱۹	۳۳	۵	۱۴
کیلان	۴۷	۴۵	۱	۰	۱
گلستان	۱۶۵	۱۵۰	۹	۲	۴
لواسان	۷۸	۷۷	۰	۱	۰
ملارد	۹۶	۸۴	۵	۳	۴
نسیم شهر	۲۰۸	۱۹۸	۶	۲	۲
نصیرشهر	۸۰	۶۹	۵	۳	۳
وحیدیه	۶۳	۴۰	۱۹	۳	۱
ورامین	۲۷۹	۲۳۵	۳۹	۳	۲

۵۵- پروانه‌های احداث ساختمان برحسب مورد استفاده‌ی ساختمان در نقاط شهری استان چهارمحال و بختیاری: ۱۴۰۰

شهر	جمع	مسکونی	مسکونی و کارگاه توأم	بازرگانی	سایر
استان.....	۱۶۳۸	۱۴۰۱	۹۷	۹۸	۴۲
آلونی.....	۳۱	۲۶	۳	۲	۰
اردل.....	۵۱	۴۳	۵	۲	۱
باباحیدر.....	۲۰	۱۸	۰	۰	۲
بازفت.....	۱۵	۱۳	۱	۱	۰
بروجن.....	۱۸۸	۱۳۹	۱۱	۳۷	۱
بلداجی.....	۴۴	۳۳	۰	۱۰	۱
بن.....	۴۰	۳۳	۷	۰	۰
پردنجان.....	۱۵	۱۴	۱	۰	۰
جونقان.....	۲۸	۲۲	۵	۰	۱
چلگرد.....	۰	۰	۰	۰	۰
چلیچه.....	۱۶	۱۵	۰	۱	۰
دستنا.....	۱۸	۱۶	۲	۰	۰
دشتک.....	۱۴	۱۴	۰	۰	۰
سامان.....	۷۱	۵۴	۱۴	۳	۰
سرخون.....	۴	۳	۰	۱	۰
سردشت.....	۰	۰	۰	۰	۰
سفیددشت.....	۴	۳	۰	۱	۰
سودجان.....	۱۰	۸	۲	۰	۰
سورشجان.....	۱۶	۱۳	۰	۱	۲
شلمزار.....	۲۶	۲۰	۶	۰	۰
شهرکرد.....	۲۹۷	۲۸۰	۹	۸	۰
صمصامی.....	۳۳	۳۳	۰	۰	۰
طاقانک.....	۱۰	۸	۱	۱	۰
فارسان.....	۱۱۷	۹۷	۳	۹	۸

شهر	جمع	مسکونی	مسکونی و کارگاه توأم	بازرگانی	سایر
فردابنه	۳۲	۲۶	۳	۲	۱
فرخ شهر	۹۶	۷۱	۴	۴	۱۷
فیل اباد	۰	۰	۰	۰	۰
کاج	۱۵	۱۵	۰	۰	۰
کیان	۳۲	۲۷	۳	۱	۱
گندمان	۱۵	۱۳	۰	۲	۰
گهرو	۱۸	۱۶	۲	۰	۰
گوجان	۲۱	۲۰	۱	۰	۰
لردگان	۶۶	۵۵	۶	۴	۱
مال خلیفه	۲۸	۲۵	۳	۰	۰
منج	۲	۲	۰	۰	۰
ناغان	۲۲	۱۹	۱	۱	۱
نافج	۱۰	۱۰	۰	۰	۰
نقنه	۷۵	۷۲	۰	۳	۰
هارونی	۲۸	۲۸	۰	۰	۰
هفشجان	۷۳	۶۳	۳	۲	۵
هوره	۱۳	۱۳	۰	۰	۰
وردنجان	۹	۷	۱	۱	۰
یان چشمه	۱۵	۱۴	۰	۱	۰

۵۶- پروانه‌های احداث ساختمان برحسب مورد استفاده‌ی ساختمان در نقاط شهری استان خراسان جنوبی: ۱۴۰۰

شهر	جمع	مسکونی	مسکونی و کارگاه توأم	بازرگانی	سایر
استان.....	۲۸۲۴	۲۲۱۵	۵۵	۲۵۳	۳۰۱
آبیز.....	۵	۵	۰	۰	۰
آرین شهر.....	۱۱	۷	۰	۳	۱
آیسک.....	۲۳	۲۲	۱	۰	۰
ارسک.....	۶	۶	۰	۰	۰
اسدیه.....	۳۰	۲۶	۲	۲	۰
اسفدن.....	۲۱	۱۸	۰	۳	۰
اسلامیه.....	۵۱	۴۵	۰	۵	۱
باغستان.....	۳۱	۲۶	۴	۱	۰
بشرویه.....	۴۳	۳۲	۰	۱۱	۰
بیرجند.....	۷۰۰	۳۵۵	۱۲	۴۴	۲۸۹
حاجی آباد.....	۵۳	۴۰	۱	۱۲	۰
خضری دشت بیاض.....	۱۴	۱۳	۰	۱	۰
خوسف.....	۱۵	۱۱	۱	۳	۰
درح.....	۳۹	۳۹	۰	۰	۰
دیپوک.....	۶۲	۶۲	۰	۰	۰
زهان.....	۳	۳	۰	۰	۰
سرایان.....	۸۹	۵۲	۴	۳۰	۳
سربیشه.....	۶۷	۴۵	۱۳	۹	۰
سه قلعه.....	۳۵	۳۲	۱	۲	۰
شوسف.....	۱۴	۱۲	۰	۲	۰
طبس.....	۹۲۵	۸۸۰	۰	۴۳	۲
طبس مسینا.....	۹	۹	۰	۰	۰
عشق آباد.....	۳۶	۳۳	۰	۳	۰
فردوس.....	۱۰۹	۹۲	۲	۱۳	۲
قائن.....	۲۴۴	۱۸۰	۱۴	۵۰	۰

۵۶- پروانه‌های احداث ساختمان برحسب مورد استفاده‌ی ساختمان در نقاط شهری استان خراسان جنوبی: ۱۴۰۰ (دنباله)

شهر	جمع	مسکونی	مسکونی و کارگاه توأم	بازرگانی	سایر
قهستان	۱۱	۹	۰	۱	۱
گزیک	۱۴	۱۴	۰	۰	۰
ماژان	۶	۵	۰	۱	۰
مود	۱۹	۱۹	۰	۰	۰
نهبندان	۱۳۶	۱۲۱	۰	۱۳	۲
نیمبلوک	۳	۲	۰	۱	۰

مرکز آمار ایران

۵۷- پروانه‌های احداث ساختمان برحسب مورد استفاده‌ی ساختمان در نقاط شهری استان خراسان رضوی: ۱۴۰۰

شهر	جمع	مسکونی	مسکونی و کارگاه توأم	بازرگانی	سایر
استان	۱۰۰۳۵	۸۳۷۴	۱۶۸	۵۷۳	۲۲۰
احمدآبادصورت	۶	۶	۰	۰	۰
اسحق آباد	۰	۰	۰	۰	۰
الماجد	۰	۰	۰	۰	۰
انابد	۱۳	۱۱	۰	۲	۰
باجگیران	۰	۰	۰	۰	۰
باخرز	۴۸	۳۵	۸	۵	۰
بار	۴	۴	۰	۰	۰
بایک	۲	۲	۰	۰	۰
بجستان	۱۱۷	۱۰۸	۰	۹	۰
بردسکن	۱۵۹	۱۱۶	۱۱	۳۲	۰
بیدخت	۱۶	۱۲	۰	۴	۰
تایباد	۳۸	۲۵	۱۰	۳	۰
تریت جام	۲۳۸	۱۸۲	۱۱	۳۷	۸
تریت حیدریه	۲۷۳	۱۶۲	۷۱	۴۰	۰
جغتای	۵۴	۴۱	۴	۸	۱
جنت آباد	۰	۰	۰	۰	۰
جنگل	۶۲	۴۷	۵	۷	۳
چاپشلو	۱	۱	۰	۰	۰
چخماق	۰	۰	۰	۰	۰
چکنه	۲۴	۲۰	۴	۰	۰
چنار	۰	۰	۰	۰	۰
چناران	۱۹۱	۱۵۷	۲۷	۷	۰
حسن آباد	۰	۰	۰	۰	۰
حکم آباد	۱۲	۱۰	۱	۱	۰
خرو	۹۸	۷۲	۱۴	۱۲	۰



۵۷- پروانه‌های احداث ساختمان برحسب مورد استفاده‌ی ساختمان در نقاط شهری استان خراسان رضوی: ۱۴۰۰ (دنباله)

شهر	جمع	مسکونی	مسکونی و کارگاه توأم	بازرگانی	سایر
خلیل آباد	۴۲	۲۹	۱۰	۱	۲
خواف	۱۹۸	۱۹۰	۵	۲	۱
داورزن	۱۹	۱۵	۳	۱	۰
درگز	۹۹	۸۳	۹	۶	۱
درود	۲۱	۲۰	۱	۰	۰
دولت آباد	۱۱۳	۷۶	۱۱	۲۵	۱
رادکان	۰	۰	۰	۰	۰
رباط سنگ	۵	۲	۳	۰	۰
رشتخوار	۱۱۷	۱۰۷	۲	۸	۰
رضویه	۴۶	۳۷	۳	۶	۰
روداب	۲۴	۲۳	۱	۰	۰
روشناوند	۰	۰	۰	۰	۰
ریواده	۸	۷	۰	۱	۰
ریوش	۲۸	۲۳	۵	۰	۰
ریوند	۱	۱	۰	۰	۰
سبزوار	۲۰۷	۱۶۲	۶	۲۴	۱۵
سده	۰	۰	۰	۰	۰
سرخس	۳۴	۲۹	۴	۱	۰
سفیدسنگ	۲۹	۲۲	۲	۵	۰
سلامی	۱۹	۱۷	۰	۲	۰
سلطان آباد	۶۶	۵۶	۵	۴	۱
سمیع آباد	۱۲	۱۱	۱	۰	۰
سنگان	۶۴	۵۷	۵	۲	۰
سیدآباد	۰	۰	۰	۰	۰
شادمهر	۲	۱	۰	۱	۰
شامکان	۰	۰	۰	۰	۰

۵۷- پروانه‌های احداث ساختمان برحسب مورد استفاده‌ی ساختمان در نقاط شهری استان خراسان رضوی: ۱۴۰۰ (دنباله)

شهر	جمع	مسکونی	مسکونی و کارگاه توأم	بازرگانی	سایر
شاندیز	۲۵۲	۲۴۹	۲	۱	۰
ششتمد	۷	۶	۱	۰	۰
شهرآباد	۱۳	۴	۳	۶	۰
شهرزو	۱۳	۱۳	۰	۰	۰
شهرکهنه	۰	۰	۰	۰	۰
صالح آباد	۶۳	۵۰	۱۰	۳	۰
طرقبه	۶۲	۶۱	۱	۰	۰
عشق آباد	۲۲	۱۶	۵	۱	۰
فرگ قلعه	۰	۰	۰	۰	۰
فرهادگرد	۳۸	۲۹	۱	۸	۰
فریمان	۱۹۶	۱۵۱	۱۳	۳۱	۱
فیروزه	۱۷	۱۴	۳	۰	۰
فیض آباد	۹۳	۶۵	۱۹	۸	۱
قاسم آباد	۳۸	۳۴	۴	۰	۰
قدمگاه	۳۲	۲۳	۶	۳	۰
قلعه نوعلیا	۰	۰	۰	۰	۰
قلندرآباد	۲	۲	۰	۰	۰
قوچان	۲۷۳	۲۱۱	۳۸	۲۱	۳
کاخک	۶۸	۶۵	۳	۰	۰
کاریز	۸	۴	۰	۴	۰
کاشمر	۲۳۵	۱۷۱	۲۴	۱۳	۲۷
کدکن	۲۴	۱۹	۱	۱	۳
کلات	۲۱	۱۷	۳	۱	۰

۵۷- پروانه‌های احداث ساختمان برحسب مورد استفاده‌ی ساختمان در نقاط شهری استان خراسان رضوی: ۱۴۰۰ (دنباله)

شهر	جمع	مسکونی	مسکونی و کارگاه توأم	بازرگانی	سایر
کندر	۵۱	۴۵	۰	۶	۰
گرماب	۰	۰	۰	۰	۰
گلبهار	۳۴۳	۲۸۳	۳	۴۷	۱۰
گلمکان	۵۷	۵۱	۴	۲	۰
گناباد	۲۳۳	۱۷۹	۲۰	۳۱	۳
لطف آباد	۳	۲	۰	۱	۰
مزدآوند	۸	۸	۰	۰	۰
مزرج	۰	۰	۰	۰	۰
مشکان	۱۹	۱۸	۰	۱	۰
مشهد	۴۷۰۴	۴۰۷۵	۴۲۰	۱۰۹	۱۰۰
مشهدریزه	۶	۵	۰	۱	۰
ملک آباد	۱۷	۱۷	۰	۰	۰
نسر	۰	۰	۰	۰	۰
نشتیفان	۳۳	۲۹	۳	۱	۰
نصرآباد	۳۳	۲۵	۴	۳	۱
نقاب	۴۹	۳۵	۱۲	۲	۰
نوخندان	۱۲	۱۰	۱	۰	۱
نوده انقلاب	۰	۰	۰	۰	۰
نیشابور	۴۵۱	۳۸۳	۲۲	۹	۳۷
نیل شهر	۱۰	۹	۰	۱	۰
همت آباد	۱	۰	۰	۱	۰
یونسی	۱۸	۱۷	۰	۱	۰

۵۸- پروانه‌های احداث ساختمان برحسب مورد استفاده‌ی ساختمان در نقاط شهری استان خراسان شمالی: ۱۴۰۰

شهر	جمع	مسکونی	مسکونی و کارگاه توأم	بازرگانی	سایر
استان.....	۱۷۳۵	۱۳۱۶	۲۴۵	۱۴۷	۲۷
آشخانه.....	۱۱۲	۸۰	۲۲	۹	۱
آوا.....	۱۱	۷	۳	۱	۰
اسفراین.....	۲۶۳	۲۰۶	۳۴	۱۷	۶
ایور.....	۲۹	۲۱	۵	۳	۰
بجنورد.....	۵۲۰	۳۵۹	۱۰۵	۵۲	۴
پیش قلعه.....	۳۴	۲۰	۹	۵	۰
تیتکانلو.....	۱۳	۱۰	۱	۲	۰
جاجرم.....	۶۲	۴۹	۵	۷	۱
چناران شهر.....	۱۴	۱۴	۰	۰	۰
حصارگرمخان.....	۱۵	۱۲	۱	۱	۱
خانلق.....	۰	۰	۰	۰	۰
درق.....	۳۵	۲۶	۴	۳	۲
راز.....	۹	۶	۰	۲	۱
زیارت.....	۱۱	۱۱	۰	۰	۰
سنخواست.....	۷۶	۷۰	۵	۱	۰
شوقان.....	۹۳	۷۳	۱۴	۶	۰
شیروان.....	۲۸۲	۲۲۸	۱۴	۲۹	۱۱
صفی آباد.....	۳۸	۳۰	۷	۱	۰
غلامان.....	۲۶	۲۳	۳	۰	۰
فاروج.....	۳۰	۱۷	۱۰	۳	۰
قاضی.....	۹	۸	۰	۱	۰
قوشخانه.....	۱	۰	۱	۰	۰
گرمه.....	۵۲	۴۶	۲	۴	۰
لوجلی.....	۰	۰	۰	۰	۰
یکه سعود.....	۰	۰	۰	۰	۰

۵۹- پروانه‌های احداث ساختمان برحسب مورد استفاده‌ی ساختمان در نقاط شهری استان خوزستان: ۱۴۰۰

شهر	جمع	مسکونی	مسکونی و کارگاه توأم	بازرگانی	سایر
استان.....	۷۰۱۲	۵۹۰۳	۵۰۵	۵۳۴	۷۰
آبادان.....	۴۶۷	۳۷۹	۶۴	۲۴	۰
آبژدان.....	۵۶	۴۷	۴	۵	۰
آزادی.....	۱۳	۱۲	۰	۰	۱
آغاچاری.....	۱۵	۱۱	۰	۴	۰
ابوحمیظه.....	۸۳	۵۵	۰	۹	۱۹
اروندکنار.....	۶۸	۵۱	۸	۹	۰
الهایی.....	۲۶	۲۰	۲	۴	۰
الوان.....	۳	۳	۰	۰	۰
امیدیه.....	۳۷	۳۳	۰	۳	۱
اندیمشک.....	۱۸۰	۱۶۴	۲	۱۲	۲
اهواز.....	۹۳۷	۷۰۴	۱۶۸	۶۰	۵
ایذه.....	۱۹۳	۱۶۹	۳	۱۹	۲
باغ ملک.....	۸۸	۷۴	۴	۱۰	۰
باوج.....	۰	۰	۰	۰	۰
بستان.....	۵۳	۵۰	۱	۱	۱
بندرامام خمینی.....	۸۶۰	۸۲۳	۲۵	۱۱	۱
بندرماهشهر.....	۱۸۹	۱۳۲	۱۹	۲۱	۱۷
بهبهان.....	۳۷۲	۲۴۴	۳۶	۹۲	۰
بیدروبه.....	۱۱	۱۰	۰	۱	۰
ترکالکی.....	۳۲	۳۱	۰	۱	۰
تشان.....	۸۶	۷۰	۰	۱۶	۰
جایزان.....	۱۰	۹	۰	۱	۰
جنت مکان.....	۴۶	۴۴	۰	۲	۰
جندی شاپور.....	۰	۰	۰	۰	۰
جولکی.....	۱۶	۱۶	۰	۰	۰

۵۹- پروانه‌های احداث ساختمان برحسب مورد استفاده‌ی ساختمان در نقاط شهری استان خوزستان: ۱۴۰۰ (دنباله)

شهر	جمع	مسکونی	مسکونی و کارگاه توأم	بازرگانی	سایر
چغامیش	۲۸	۲۶	۰	۲	۰
چم گلک	۷	۵	۰	۲	۰
چمران	۱۹	۱۹	۰	۰	۰
چویبده	۱۵	۱۲	۱	۱	۱
حر	۵	۵	۰	۰	۰
حسینیه	۱۱	۷	۰	۴	۰
حمزه	۵۵	۵۱	۳	۱	۰
حمیدیه	۱۱۷	۱۰۷	۶	۳	۱
خرمشهر	۱۹۲	۱۴۸	۳۲	۱۲	۰
خنافره	۴۰	۳۹	۰	۱	۰
دارخوین	۱۰	۸	۰	۲	۰
دزفول	۵۴۱	۴۳۳	۴۴	۵۷	۷
دهدز	۳۰	۲۹	۰	۱	۰
رامشیر	۵۲	۵۱	۱	۰	۰
رامهرمز	۱۷۴	۱۶۲	۱	۱۱	۰
رفیع	۱۰	۹	۱	۰	۰
رود زرد ماشین	۰	۰	۰	۰	۰
زاووت	۰	۰	۰	۰	۰
زهره	۱۲	۱۱	۰	۱	۰
سالند	۸۹	۸۲	۰	۷	۰
سرداران	۳	۳	۰	۰	۰
سردشت	۳۸	۲۲	۳	۱۱	۲
سلطان آباد	۱۰	۱۰	۰	۰	۰
سماله	۸	۸	۰	۰	۰
سوسنگرد	۰	۰	۰	۰	۰
سیاه منصور	۱۷	۱۲	۴	۱	۰

۵۹- پروانه‌های احداث ساختمان برحسب مورد استفاده‌ی ساختمان در نقاط شهری استان خوزستان: ۱۴۰۰ (دنباله)

شهر	جمع	مسکونی	مسکونی و کارگاه توأم	بازرگانی	سایر
شادگان	۸۲	۷۸	۰	۳	۱
شاوور	۲۰	۲۰	۰	۰	۰
شرافت	۲۱	۲۰	۱	۰	۰
شمس آباد	۴۵	۳۶	۷	۱	۱
شهر امام	۹	۶	۰	۳	۰
شهیون	۱۸	۱۸	۰	۰	۰
شوش	۹۹	۸۶	۶	۶	۱
شوشتر	۵۲	۳۴	۴	۱۲	۲
شیبان	۳۳	۳۳	۰	۰	۰
صالح شهر	۲۰	۲۰	۰	۰	۰
صفی آباد	۱۱	۸	۱	۲	۰
سیدون	۱۳۱	۱۰۸	۴	۱۹	۰
عرب حسن	۰	۰	۰	۰	۰
عنبر	۰	۰	۰	۰	۰
فتح المبین	۲۲	۲۲	۰	۰	۰
قلعه تل	۶۱	۵۷	۲	۲	۰
قلعه خواجه	۳۸	۳۸	۰	۰	۰
کوت سیدنعم	۰	۰	۰	۰	۰
کوت عبدالله	۱۷۱	۱۴۷	۵	۱۵	۴
گتوند	۷۰	۶۱	۱	۸	۰
گلگیر	۰	۰	۰	۰	۰
گوریه	۶	۳	۰	۳	۰
لالی	۱۰۱	۹۹	۱	۱	۰
مسجدسلیمان	۱۶۱	۱۳۹	۱۲	۱۰	۰
مشراگه	۲	۲	۰	۰	۰
مقاومت	۰	۰	۰	۰	۰

۵۹- پروانه‌های احداث ساختمان برحسب مورد استفاده‌ی ساختمان در نقاط شهری استان خوزستان: ۱۴۰۰ (دنباله)

شهر	جمع	مسکونی	مسکونی و کارگاه توأم	بازرگانی	سایر
ملائانی	۹۷	۷۵	۱۳	۹	۰
منتظران	۰	۰	۰	۰	۰
منصوریه	۱۰	۹	۱	۰	۰
میانرود	۲۸	۲۵	۱	۲	۰
میانکوه	۱۱	۱۱	۰	۰	۰
میداود	۳۳	۳۰	۲	۱	۰
مینوشهر	۶۶	۶۰	۵	۱	۰
هفتگل	۶۹	۶۲	۰	۷	۰
هندیجان	۵۳	۴۲	۴	۶	۱
هویزه	۱۳۵	۱۳۳	۱	۱	۰
ویس	۱۳	۱۱	۲	۰	۰

مرکز آمار ایران

۶۰- پروانه‌های احداث ساختمان برحسب مورد استفاده‌ی ساختمان در نقاط شهری استان زنجان: ۱۴۰۰

شهر	جمع	مسکونی	مسکونی و کارگاه توأم	بازرگانی	سایر
استان.....	۱۹۹۲	۱۶۳۳	۲۰۱	۱۳۱	۲۷
آب بر	۶۲	۴۵	۱۱	۶	۰
ابهر	۳۰۰	۲۵۲	۳۴	۱۳	۱
ارمغانخانه	۸	۷	۰	۱	۰
چورزق	۲۰	۱۴	۵	۱	۰
حلب	۳	۳	۰	۰	۰
خرمدره	۱۹۲	۱۲۶	۵۷	۶	۳
دندی	۱۸	۱۴	۲	۱	۱
زرین آباد	۱۶	۱۳	۲	۱	۰
زرین رود	۶۱	۵۳	۶	۲	۰
زنجان	۷۳۲	۶۱۵	۲۱	۷۶	۲۰
سجاس	۱۰۲	۸۴	۱۳	۵	۰
سلطانیه	۵۸	۵۲	۲	۴	۰
سهرورد	۵۸	۵۴	۴	۰	۰
صابین قلعه	۳۱	۲۳	۶	۲	۰
قیدار	۱۳۳	۱۰۷	۲۴	۲	۰
کرسف	۲۶	۱۹	۵	۲	۰
گرماب	۵۹	۵۲	۵	۲	۰
ماه نشان	۲۵	۲۴	۱	۰	۰
نوربهار	۱۵	۱۳	۲	۰	۰
نیک پی	۰	۰	۰	۰	۰
هیدج	۷۳	۶۳	۱	۷	۲

۶۱- پروانه‌های احداث ساختمان برحسب مورد استفاده‌ی ساختمان در نقاط شهری استان سمنان: ۱۴۰۰

شهر	جمع	مسکونی	مسکونی و کارگاه توأم	بازرگانی	سایر
استان.....	۱۴۳۲	۱۱۹۶	۴۴	۱۵۱	۳۴
آرادان.....	۳۴	۲۸	۰	۶	۰
امیریه.....	۸	۷	۰	۱	۰
ایوانکی.....	۲۹	۲۱	۰	۸	۰
بسطام.....	۵۹	۵۴	۰	۴	۱
بیارجمند.....	۲۱	۱۸	۱	۱	۱
دامغان.....	۱۳۱	۱۱۴	۸	۹	۰
درجزین.....	۴۶	۳۶	۲	۸	۰
دیپاج.....	۱۶	۱۶	۰	۰	۰
رضوان.....	۰	۰	۰	۰	۰
رودیان.....	۱۴	۱۴	۰	۰	۰
سرخه.....	۱۷	۱۴	۲	۱	۰
سمنان.....	۳۲۶	۲۴۵	۰	۵۶	۲۵
شاهرود.....	۳۳۶	۲۸۹	۱۹	۲۴	۴
شهمیرزاد.....	۵۳	۵۱	۰	۲	۰
کلاته خیج.....	۴۰	۳۳	۲	۵	۰
کلاته.....	۷	۵	۰	۰	۲
کهن آباد.....	۱	۱	۰	۰	۰
گرمسار.....	۲۴۵	۲۱۲	۹	۲۴	۰
مجن.....	۷	۷	۰	۰	۰
مهدی شهر.....	۳۲	۲۴	۱	۶	۱
میامی.....	۱۰	۷	۰	۳	۰

۶۲- پروانه‌های احداث ساختمان برحسب مورد استفاده‌ی ساختمان در نقاط شهری استان سیستان و بلوچستان: ۱۴۰۰

شهر	جمع	مسکونی	مسکونی و کارگاه توأم	بازرگانی	سایر
استان.....	۲۵۶۵	۲۳۸۲	۷۸	۱۹	۱۶
آشار.....	۶	۶	۰	۰	۰
ادیمی.....	۴۰	۳۸	۰	۲	۰
اسپکه.....	۱۱	۱۱	۰	۰	۰
اسفندک.....	۰	۰	۰	۰	۰
اسماعیل آباد.....	۰	۰	۰	۰	۰
ایرانشهر.....	۲۱۸	۲۰۸	۳	۶	۱
بریس.....	۰	۰	۰	۰	۰
بزمان.....	۱۱	۱۱	۰	۰	۰
بمپور.....	۴۵	۴۳	۰	۲	۰
بنت.....	۴۵	۴۴	۰	۱	۰
بنجار.....	۳۰	۳۰	۰	۰	۰
پارود.....	۱۵	۱۳	۰	۲	۰
پلان.....	۱۲	۱۲	۰	۰	۰
پیشین.....	۸	۷	۰	۱	۰
چالقی.....	۸	۸	۰	۰	۰
جزینک.....	۱	۱	۰	۰	۰
چانف.....	۰	۰	۰	۰	۰
چاه بهار.....	۱۴۶	۱۱۸	۱۶	۹	۳
چگرد.....	۱۴	۱۴	۰	۰	۰
خاش.....	۳۰	۱۹	۱	۹	۱
ده رییس.....	۱۴	۱۴	۰	۰	۰
دوست محمد.....	۱۳	۱۳	۰	۰	۰
راسک.....	۱۶	۱۶	۰	۰	۰
ریگ ملک.....	۰	۰	۰	۰	۰
زابل.....	۶۳	۴۹	۴	۹	۱

۶۲- پروانه‌های احداث ساختمان برحسب مورد استفاده‌ی ساختمان در نقاط شهری استان سیستان و بلوچستان: ۱۴۰۰ (دنباله)

شهر	جمع	مسکونی	مسکونی و کارگاه توأم	بازرگانی	سایر
زاهدان	۹۷۳	۹۲۵	۲۸	۱۴	۶
زرآباد	۰	۰	۰	۰	۰
زهک	۲۱	۱۷	۰	۴	۰
ساربوک	۲۵	۲۴	۰	۱	۰
سراوان	۵۷	۴۴	۶	۶	۱
سرباز	۳	۰	۳	۰	۰
سرجنگل	۰	۰	۰	۰	۰
سوران	۲۸	۲۶	۱	۱	۰
سیب	۰	۰	۰	۰	۰
سیرکان	۰	۰	۰	۰	۰
علی اکبر	۵۵	۵۲	۰	۳	۰
فنوج	۵۸	۵۴	۳	۱	۰
قاسم آباد	۰	۰	۰	۰	۰
قرقری	۵	۵	۰	۰	۰
قصرقند	۱۶۷	۱۶۵	۰	۲	۰
کنارک	۸۳	۷۸	۲	۲	۱
گتیج	۸	۷	۱	۰	۰
گشت	۷	۷	۰	۰	۰
گلمورتی	۹۲	۸۹	۲	۱	۰
محمدان	۴۴	۳۸	۳	۳	۰
محمدآباد	۲۵	۲۵	۰	۰	۰
محمدی	۴۰	۴۰	۰	۰	۰
مهرستان	۱۶	۱۵	۰	۱	۰
مهرستان	۱۶	۱۵	۰	۱	۰
میرجاوه	۲۰	۱۶	۲	۲	۰
نصرت آباد	۵	۵	۰	۰	۰

اطلاعات پروانه‌های ساختمانی صادرشده توسط شهرداری‌های کشور - ۱۴۰۰ - ۱۶۳

۶۲- پروانه‌های احداث ساختمان برحسب مورد استفاده‌ی ساختمان در نقاط شهری استان سیستان و بلوچستان: ۱۴۰۰ (دنباله)

شهر	جمع	مسکونی	مسکونی و کارگاه توأم	بازرگانی	سایر
نگور.....	۰	۰	۰	۰	۰
نوک آباد.....	۱۸	۱۳	۰	۵	۰
نیک شهر.....	۶۹	۶۲	۳	۲	۲
هیدوچ.....	۰	۰	۰	۰	۰

مرکز آمار ایران

۶۳- پروانه‌های احداث ساختمان برحسب مورد استفاده‌ی ساختمان در نقاط شهری استان فارس: ۱۴۰۰

شهر	جمع	مسکونی	مسکونی و کارگاه توأم	بازرگانی	سایر
استان	۱۰۸۶۹	۹۳۵۴	۷۵۵	۶۶۲	۹۸
آباده	۴۰۱	۳۳۷	۸	۴۳	۱۳
آباده طشک	۵۹	۴۸	۷	۴	۰
ارد	۴۳	۴۰	۱	۰	۲
اردکان	۷۶	۶۱	۱۴	۱	۰
ارسنجان	۶۷	۵۶	۶	۲	۳
استهبان	۱۴۱	۱۱۷	۱	۲۳	۰
اسیر	۲۱	۲۰	۱	۰	۰
اشکنان	۴۲	۳۹	۲	۰	۱
افزر	۴۰	۳۳	۰	۷	۰
اقلید	۱۷۱	۱۶۴	۳	۳	۱
اکبرآباد	۰	۰	۰	۰	۰
امام شهر	۶۴	۶۱	۲	۱	۰
اهل	۲۴	۲۲	۱	۰	۱
اوز	۱۳۷	۱۲۴	۶	۵	۲
ایچ	۵۶	۵۲	۲	۲	۰
ایزدخواست	۴۵	۴۴	۰	۰	۱
باب انار	۸۶	۷۷	۶	۳	۰
بابامنیر	۳	۱	۱	۱	۰
بالاده	۶۰	۴۲	۹	۹	۰
بنارویه	۵۱	۴۹	۱	۱	۰
بهمن	۴۲	۳۸	۱	۳	۰
بوانات	۵۶	۴۸	۳	۴	۱
بیرم	۱۷۳	۱۶۷	۲	۴	۰
بیضا	۶۵	۵۰	۸	۶	۱
پاسخن	۲۰	۲۰	۰	۰	۰

۶۳- پروانه‌های احداث ساختمان برحسب مورد استفاده‌ی ساختمان در نقاط شهری استان فارس: ۱۴۰۰ (دنباله)

شهر	جمع	مسکونی	مسکونی و کارگاه توأم	بازرگانی	سایر
جنت شهر	۶۷	۶۲	۰	۵	۰
چهرم	۲۷۲	۲۲۵	۲۴	۲۳	۰
جویم	۲۷	۱۷	۰	۹	۱
چاه ورز	۸۶	۸۲	۴	۰	۰
حاجی آباد	۸۶	۷۱	۸	۷	۰
حسامی	۲۶	۲۲	۲	۲	۰
حسن اباد	۹	۹	۰	۰	۰
خانه زنیان	۴۹	۴۵	۱	۳	۰
خانیمن	۱۰	۹	۰	۱	۰
خاوران	۲۰	۱۹	۰	۱	۰
خرامه	۶۳	۵۷	۲	۳	۱
خشت	۶۲	۴۶	۵	۷	۴
خنج	۱۰۶	۹۲	۷	۵	۲
خور	۲۶	۲۴	۱	۱	۰
خوزی	۱۶	۱۶	۰	۰	۰
خومه زار	۲۲	۱۹	۰	۳	۰
خیرآباد	۵	۵	۰	۰	۰
خیرگو	۰	۰	۰	۰	۰
داراب	۱۵۹	۱۳۳	۱۶	۹	۱
داریان	۶۱	۵۸	۳	۰	۰
دبیران	۴۴	۴۰	۲	۰	۲
دژگرد	۱۹	۱۸	۰	۱	۰
دهرم	۳۸	۳۳	۳	۲	۰
دهکویه	۵۷	۵۶	۱	۰	۰
دوبرجی	۲	۲	۰	۰	۰
دوزه	۲۸	۱۹	۴	۴	۱

۶۳- پروانه‌های احداث ساختمان برحسب مورد استفاده‌ی ساختمان در نقاط شهری استان فارس: ۱۴۰۰ (دنباله)

شهر	جمع	مسکونی	مسکونی و کارگاه توأم	بازرگانی	سایر
رامجرد	۱۵	۱۲	۰	۳	۰
رحمت آباد	۰	۰	۰	۰	۰
رستاق	۱۳	۱۳	۰	۰	۰
رونیز	۳۲	۳۰	۱	۱	۰
زاهدشهر	۴۳	۳۹	۲	۲	۰
زرقان	۱۱۷	۹۶	۳	۶	۱۲
زنگی آباد	۲	۲	۰	۰	۰
سده	۴۳	۳۹	۴	۰	۰
سروستان	۷۵	۷۳	۱	۱	۰
سعادت شهر	۶۶	۶۳	۱	۱	۱
سلطان شهر	۲	۱	۱	۰	۰
سورمق	۱۳	۱۱	۰	۲	۰
سیدان	۲۶	۲۲	۱	۳	۰
شده	۱۸	۱۶	۱	۱	۰
شهرپیر	۲۲	۲۰	۲	۰	۰
شهرصدرا	۵۲۸	۴۹۴	۱۰	۸	۱۶
شیراز	۲۸۴۴	۲۲۲۰	۴۰۶	۲۱۳	۵
صغاد	۲۷	۲۳	۲	۲	۰
صفاشهر	۱۷۵	۱۵۰	۸	۱۴	۳
طسوج	۸	۸	۰	۰	۰
علامرودشت	۲۰	۱۹	۰	۱	۰
عماد شهر	۲۵	۲۱	۱	۳	۰
فاروق	۱۰	۱۰	۰	۰	۰
فال	۴۲	۳۶	۲	۳	۱
فتح آباد	۰	۰	۰	۰	۰
فدامی	۱۸	۱۸	۰	۰	۰

۶۳- پروانه‌های احداث ساختمان برحسب مورد استفاده‌ی ساختمان در نقاط شهری استان فارس: ۱۴۰۰ (دنباله)

شهر	جمع	مسکونی	مسکونی و کارگاه توأم	بازرگانی	سایر
فراشبند	۱۳۹	۱۱۰	۱۸	۱۰	۱
فسا	۲۳۲	۲۲۱	۵	۶	۰
فیروزآباد	۱۸۶	۱۷۲	۶	۸	۰
قادرآباد	۵۵	۴۷	۱	۶	۱
قایمیه	۶۵	۶۰	۴	۱	۰
قره بلاغ	۲۹	۲۸	۱	۰	۰
قطب آباد	۲۵	۲۳	۱	۱	۰
قطرویه	۲۱	۱۹	۰	۲	۰
قیر	۹۹	۹۲	۰	۶	۱
کارزین (فتح آباد)	۱۰۳	۹۰	۴	۹	۰
کازرون	۲۸۰	۲۴۲	۳	۳۳	۲
کامفیروز	۱۰	۱۰	۰	۰	۰
کره ای	۴۱	۳۴	۶	۱	۰
کنارتخته	۳۷	۳۳	۴	۰	۰
کوار	۱۵۴	۱۴۳	۴	۷	۰
کوپن	۲۹	۲۹	۰	۰	۰
کوره	۰	۰	۰	۰	۰
کوهنجان	۳	۳	۰	۰	۰
گراش	۱۵۱	۱۳۷	۲	۶	۶
گله دار	۱۱۷	۱۰۴	۵	۸	۰
لار	۱۸۰	۱۵۴	۱۰	۱۵	۱
لامرد	۲۳۰	۲۰۸	۸	۱۳	۱
لپویی	۱۰	۸	۱	۱	۰
لطیفی	۵۴	۴۹	۱	۴	۰
مادرسلیمان	۱۰	۹	۰	۱	۰
مبارک آباددیز	۱۲	۱۲	۰	۰	۰

۶۳- پروانه‌های احداث ساختمان برحسب مورد استفاده‌ی ساختمان در نقاط شهری استان فارس: ۱۴۰۰ (دنباله)

شهر	جمع	مسکونی	مسکونی و کارگاه توأم	بازرگانی	سایر
محملة	۳	۳	۰	۰	۰
مرودشت	۳۵۴	۳۲۵	۱۹	۱۰	۰
مزایجان	۲۴	۲۴	۰	۰	۰
مشکان	۴۳	۳۵	۳	۵	۰
مصیری	۳۸	۳۲	۳	۳	۰
مظفری	۰	۰	۰	۰	۰
معزآبادجابری	۳۳	۳۲	۱	۰	۰
مهر	۷۱	۶۵	۳	۳	۰
میانشهر	۳۲	۲۹	۱	۲	۰
میمند	۱۱۴	۹۸	۶	۵	۵
نوبندگان	۱۴	۱۴	۰	۰	۰
نوجین	۳۸	۲۸	۴	۶	۰
نودان	۱۴	۱۳	۰	۰	۱
نورآباد	۱۱۰	۹۵	۵	۱۰	۰
نی ریز	۱۷۰	۱۵۱	۹	۸	۲
هماشهر	۳۷	۳۴	۲	۰	۱
وراوی	۱۵	۱۴	۱	۰	۰

مرکز آمار ایران

۶۴- پروانه‌های احداث ساختمان برحسب مورد استفاده‌ی ساختمان در نقاط شهری استان قزوین: ۱۴۰۰

شهر	جمع	مسکونی	مسکونی و کارگاه توأم	بازرگانی	سایر
استان.....	۲۰۷۲	۱۷۵۴	۱۷۳	۱۱۳	۳۲
آبگرم	۲۶	۲۰	۱	۵	۰
آبیک	۸۷	۶۲	۲۰	۴	۱
آوج	۹	۸	۱	۰	۰
ارداق	۹	۶	۳	۰	۰
اسفرورین	۳۱	۳۰	۰	۱	۰
اقبالیه	۳۰	۲۶	۱	۲	۱
الوند	۱۹۸	۱۶۷	۱۲	۱۲	۷
بوئین زهرا	۱۲۹	۱۰۴	۲۴	۱	۰
بیدستان	۱۷	۱۱	۱	۵	۰
تاکستان	۱۰۵	۹۲	۷	۲	۴
خاکعلی	۷	۷	۰	۰	۰
خرمدشت	۳۵	۲۶	۹	۰	۰
دانسفهان	۶۲	۵۰	۶	۱	۵
رازمیان	۲۳	۱۲	۲	۹	۰
زیاران	۰	۰	۰	۰	۰
سگزآباد	۸	۸	۰	۰	۰
سیردان	۷	۷	۰	۰	۰
شال	۴۰	۳۹	۱	۰	۰
شریفیه	۵۱	۴۴	۴	۳	۰
ضیاءآباد	۳۴	۳۲	۲	۰	۰
عصمت آباد	۰	۰	۰	۰	۰
قزوین	۶۶۴	۵۴۹	۶۱	۴۲	۱۲
قشلاق	۰	۰	۰	۰	۰
کوهین	۸	۷	۱	۰	۰
محمدیه	۴۲۸	۳۹۴	۷	۲۵	۲
محمودآبادنمونه	۱۸	۱۶	۲	۰	۰
معلم کلایه	۷	۶	۰	۱	۰
نرجه	۳۹	۳۱	۸	۰	۰

۶۵- پروانه‌های احداث ساختمان برحسب مورد استفاده‌ی ساختمان در نقاط شهری استان قم: ۱۴۰۰

شهر	جمع	مسکونی	مسکونی و کارگاه توأم	بازرگانی	سایر
استان.....	۲۰۳۲	۱۴۸۰	۲۷۲	۲۰۴	۷۶
جعفریه.....	۱۸	۱۷	۰	۰	۱
دستجرد.....	۵۸	۴۲	۸	۸	۰
سلفچگان.....	۴۱	۳۴	۴	۳	۰
قم.....	۱۷۵۳	۱۲۳۷	۲۵۲	۱۹۰	۷۴
قنات.....	۱۳۴	۱۲۵	۶	۲	۱
کهک.....	۲۸	۲۵	۲	۱	۰

مرکز آمار ایران

۶۶- پروانه‌های احداث ساختمان برحسب مورد استفاده‌ی ساختمان در نقاط شهری استان کردستان: ۱۴۰۰

شهر	جمع	مسکونی	مسکونی و کارگاه توأم	بازرگانی	سایر
استان.....	۳۳۲۷	۲۶۷۹	۳۴۱	۱۸۵	۲۲
آرموده.....	۱	۱	۰	۰	۰
اورامان تخت.....	۰	۰	۰	۰	۰
بابارشانی.....	۴	۴	۰	۰	۰
بانه.....	۳۷۰	۳۱۷	۴۸	۳	۲
برده رشه.....	۰	۰	۰	۰	۰
بلبان آباد.....	۸	۸	۰	۰	۰
بوئین سفلی.....	۹	۵	۴	۰	۰
بیجار.....	۱۴۷	۱۱۶	۲۹	۲	۰
پیرتاج.....	۱۰	۱۰	۰	۰	۰
توپ آغاج.....	۲۹	۲۹	۰	۰	۰
چناره.....	۰	۰	۰	۰	۰
حسین آباد.....	۰	۰	۰	۰	۰
دزج.....	۱۱	۱۱	۰	۰	۰
دلبران.....	۲۵	۲۳	۲	۰	۰
دهگلان.....	۱۳۴	۱۲۰	۱۰	۳	۱
دیواندره.....	۳۲۷	۱۹۳	۳۲	۱۰۱	۱
زرینه.....	۲۵	۲۲	۲	۰	۱
سروآباد.....	۱۶	۱۵	۰	۰	۱
سروش آباد.....	۳۸	۳۵	۲	۱	۰
سقز.....	۵۲۳	۳۹۱	۱۱۴	۱۷	۱
سنته.....	۰	۰	۰	۰	۰
سنندج.....	۷۵۰	۶۶۸	۴۷	۲۹	۶
شویشه.....	۱۷	۱۲	۵	۰	۰
صاحب.....	۲۴	۲۰	۱	۲	۱
قروه.....	۲۳۶	۲۱۸	۱۳	۴	۱

۶۶- پروانه‌های احداث ساختمان برحسب مورد استفاده‌ی ساختمان در نقاط شهری استان کردستان: ۱۴۰۰ (دنباله)

شهر	جمع	مسکونی	مسکونی و کارگاه توأم	بازرگانی	سایر
کامیاران	۲۸۰	۲۶۴	۴	۷	۵
کانی دینار	۱۷	۱۴	۳	۰	۰
کانی سور	۰	۰	۰	۰	۰
مالوجه	۰	۰	۰	۰	۰
مریوان	۱۸۰	۱۴۶	۱۷	۱۵	۲
موچش	۳۰	۲۴	۵	۱	۰
هزارکانیان	۰	۰	۰	۰	۰
ياسوکنند	۱۶	۱۳	۳	۰	۰

مرکز آمار ایران

۶۷- پروانه‌های احداث ساختمان برحسب مورد استفاده‌ی ساختمان در نقاط شهری استان کرمان: ۱۴۰۰

شهر	جمع	مسکونی	مسکونی و کارگاه توأم	بازرگانی	سایر
استان.....	۱۰۴۸	۷۱۴۶	۳۷۲	۴۹۶	۳۴
اختیارآباد.....	۷۸	۷۷	۰	۱	۰
ارزوئیه.....	۹۳	۶۲	۱۴	۱۷	۰
امین شهر.....	۲۷	۲۴	۰	۳	۰
انار.....	۱۳۷	۱۱۷	۱۲	۸	۰
اندوهجرد.....	۶	۶	۰	۰	۰
باغین.....	۵۱	۴۹	۰	۲	۰
بافت.....	۲۶۸	۲۴۳	۱۷	۸	۰
بردسیر.....	۱۲۱	۱۰۸	۲	۱۰	۱
بروات.....	۸۵	۷۷	۰	۶	۲
بزنجان.....	۳۵	۳۰	۴	۱	۰
بلورد.....	۳۱	۲۸	۲	۱	۰
بلوک.....	۶۶	۶۲	۴	۰	۰
بم.....	۲۱۶	۱۷۹	۲	۳۴	۱
بهرمان.....	۴۳	۳۷	۳	۳	۰
پاریز.....	۱۵	۱۳	۲	۰	۰
پاسفید.....	۰	۰	۰	۰	۰
جبالبارز.....	۵۰	۴۹	۱	۰	۰
جوادیه الهیه.....	۲۹	۲۹	۰	۰	۰
جوپار.....	۸۲	۸۲	۰	۰	۰
جوزم.....	۸۲	۸۲	۰	۰	۰
جیرفت.....	۲۰۶	۱۸۴	۱	۱۹	۲
چاه دادخدا.....	۰	۰	۰	۰	۰
چاه مرید.....	۱۴	۱۴	۰	۰	۰
چترود.....	۷۴	۶۸	۳	۳	۰
خاتون اباد.....	۲۸	۲۱	۳	۴	۰

۶۷- پروانه‌های احداث ساختمان برحسب مورد استفاده‌ی ساختمان در نقاط شهری استان کرمان: ۱۴۰۰ (دنباله)

شهر	جمع	مسکونی	مسکونی و کارگاه توأم	بازرگانی	سایر
خانوک	۱۷	۱۷	۰	۰	۰
خواجو شهر	۲	۲	۰	۰	۰
خورسند	۱۰۶	۹۲	۹	۴	۱
درب بهشت	۵۴	۵۱	۱	۲	۰
دشتکار	۱۰	۸	۰	۲	۰
ده کهان	۲۱	۲۱	۰	۰	۰
دهج	۶	۶	۰	۰	۰
دهنواسلام آباد	۰	۰	۰	۰	۰
دوساری	۵۱	۵۱	۰	۰	۰
رابر	۱۴۸	۱۰۷	۳۶	۴	۱
راور	۱۲۵	۱۰۲	۱۲	۱۱	۰
راین	۷۸	۷۷	۰	۱	۰
رحمت آباد	۰	۰	۰	۰	۰
رفسنجان	۶۲۱	۵۴۷	۳۸	۳۵	۱
رمشک	۲۳	۲۳	۰	۰	۰
رودبار	۱۲۴	۱۰۷	۸	۹	۰
ریحان	۱۷	۱۶	۰	۰	۱
زرنند	۲۸۲	۲۵۸	۰	۱۹	۵
زنگی آباد	۴۶	۴۶	۰	۰	۰
زهکلوٲ	۷۴	۶۴	۲	۸	۰
زیدآباد	۴۸	۴۷	۰	۱	۰
سیرجان	۴۸۷	۴۴۸	۱۹	۲۰	۰
سیریز	۱۵	۱۳	۰	۲	۰
شهداد	۸۰	۸۰	۰	۰	۰
شهربابک	۴۱۷	۳۶۶	۱۳	۳۶	۲
صفائیه	۱۳	۱۲	۰	۱	۰

۶۷- پروانه‌های احداث ساختمان برحسب مورد استفاده‌ی ساختمان در نقاط شهری استان کرمان: ۱۴۰۰ (دنباله)

شهر	جمع	مسکونی	مسکونی و کارگاه توأم	بازرگانی	سایر
عباس ابادسردار	۲۵	۲۵	۰	۰	۰
علی اباد	۲۱	۲۱	۰	۰	۰
علی اباد	۱۵	۱۵	۰	۰	۰
عنبرآباد	۲۰۳	۱۷۱	۲۹	۳	۰
فاریاب	۱۰۸	۸۹	۹	۱۰	۰
فهرج	۶۳	۴۸	۰	۱۵	۰
قلعه گنج	۹۰	۸۶	۲	۲	۰
کاظم آباد	۲۹	۲۶	۲	۱	۰
کرمان	۱۰۸۹	۹۴۹	۳۹	۸۷	۱۴
کشکوئیه	۱۴۲	۱۲۴	۱	۱۷	۰
کهنوج	۳۲۶	۲۹۰	۲۵	۱۱	۰
کوهبنان	۱۴۱	۱۳۷	۳	۱	۰
کیانشهر	۸	۶	۱	۱	۰
کشکوییه	۰	۰	۰	۰	۰
گلباف	۱۸	۱۸	۰	۰	۰
گلزار	۳۲	۳۱	۱	۰	۰
گنبدکی	۹	۹	۰	۰	۰
لاله زار	۲۵	۲۲	۰	۳	۰
ماهان	۲۱۱	۲۰۹	۰	۱	۱
محمدآباد	۹۵	۶۴	۸	۲۲	۱
محمی آباد	۳۷	۳۶	۰	۱	۰
مردهک	۱۲	۱۲	۰	۰	۰
مس سرچشمه	۰	۰	۰	۰	۰
منوجان	۱۷۷	۱۳۴	۲۵	۱۸	۰
نجف شهر	۱۴۱	۱۲۰	۲	۱۹	۰
نرماشیر	۷۱	۶۰	۶	۵	۰

۶۷- پروانه‌های احداث ساختمان برحسب مورد استفاده‌ی ساختمان در نقاط شهری استان کرمان: ۱۴۰۰ (دنباله)

شهر	جمع	مسکونی	مسکونی و کارگاه توأم	بازرگانی	سایر
نظام شهر	۱۰	۵	۳	۲	۰
نگار	۶۰	۵۴	۴	۲	۰
نودژ	۳۸	۳۷	۱	۰	۰
هجدک	۲	۲	۰	۰	۰
هماشهر	۱۲۶	۱۲۲	۳	۰	۱
هنزا	۱	۱	۰	۰	۰
یزدان شهر	۲۱	۲۱	۰	۰	۰

مرکز آمار ایران

۶۸- پروانه‌های احداث ساختمان برحسب مورد استفاده‌ی ساختمان در نقاط شهری استان کرمانشاه: ۱۴۰۰

شهر	جمع	مسکونی	مسکونی و کارگاه توأم	بازرگانی	سایر
استان.....	۲۳۴۰	۲۰۰۴	۱۶۸	۱۶۲	۶
ازگله.....	۰	۰	۰	۰	۰
اسلام آبادغرب.....	۱۲۶	۹۷	۱۲	۱۷	۰
بانوره.....	۴	۴	۰	۰	۰
باینگان.....	۱	۱	۰	۰	۰
بیستون.....	۴	۴	۰	۰	۰
پاوه.....	۴۸	۴۴	۳	۱	۰
تازه آباد.....	۷۴	۶۳	۳	۸	۰
جوانرود.....	۸۹	۸۱	۴	۳	۱
حمیل.....	۷	۶	۱	۰	۰
دینور.....	۱	۱	۰	۰	۰
رباط.....	۳	۱	۰	۰	۲
روانسر.....	۹۲	۷۲	۱۶	۴	۰
ریجاب.....	۷	۷	۰	۰	۰
سرپل ذهاب.....	۵۵	۴۴	۶	۵	۰
سرمست.....	۱۳	۱۰	۲	۱	۰
سطر.....	۴	۴	۰	۰	۰
سنقر.....	۱۱۳	۹۰	۱۱	۱۲	۰
سومار.....	۰	۰	۰	۰	۰
شاهو.....	۷	۷	۰	۰	۰
شروینه.....	۱	۱	۰	۰	۰
صحنه.....	۱۲۴	۱۱۸	۲	۴	۰
قصرشیرین.....	۵۹	۵۲	۳	۴	۰
قلعه.....	۰	۰	۰	۰	۰
کرمانشاه.....	۱۱۶۹	۱۰۰۸	۸۶	۷۳	۲
کرند.....	۳۶	۳۴	۱	۱	۰

۶۸- پروانه‌های احداث ساختمان برحسب مورد استفاده‌ی ساختمان در نقاط شهری استان کرمانشاه: ۱۴۰۰ (دنباله)

شهر	جمع	مسکونی	مسکونی و کارگاه توأم	بازرگانی	سایر
کنگاور	۷۱	۶۷	۲	۱	۱
کوزران	۲۷	۱۸	۷	۲	۰
گهواره	۱۸	۱۷	۰	۱	۰
گودین	۲	۲	۰	۰	۰
گیلانغرب	۱۱۷	۹۶	۵	۱۶	۰
میرآباد	۰	۰	۰	۰	۰
نودشه	۱۴	۱۳	۱	۰	۰
نوسود	۴	۴	۰	۰	۰
هرسین	۵۰	۳۸	۳	۹	۰
هلشی	۰	۰	۰	۰	۰

مرکز آمار ایران

۶۹- پروانه‌های احداث ساختمان برحسب مورد استفاده‌ی ساختمان در نقاط شهری استان کهگیلویه و بویراحمد: ۱۴۰۰

شهر	جمع	مسکونی	مسکونی و کارگاه توأم	بازرگانی	سایر
استان.....	۱۴۷۳	۱۲۲۸	۶۵	۱۷۶	۴
باشت.....	۴۷	۴۰	۰	۷	۰
بوستان.....	۰	۰	۰	۰	۰
پاتاوه.....	۹۴	۹۱	۳	۰	۰
چرام.....	۶۲	۵۷	۰	۳	۲
چیتاب.....	۱۶	۱۳	۰	۳	۰
دهدشت.....	۷۳	۶۶	۱	۵	۱
دوگنبدان.....	۲۰۷	۱۷۳	۲	۳۲	۰
دیشموک.....	۱۰۸	۹۶	۱	۱۱	۰
سرفاریاب.....	۳۱	۲۳	۳	۵	۰
سوق.....	۳۵	۳۴	۱	۰	۰
سی سخت.....	۳۷	۳۳	۳	۱	۰
قلعه رئیسی.....	۱۱	۱۰	۱	۰	۰
گراب سفلی.....	۵	۵	۰	۰	۰
لنده.....	۸۷	۸۵	۰	۲	۰
لیکک.....	۲۹۰	۲۰۱	۱۲	۷۷	۰
مادوان.....	۱۸	۱۷	۱	۰	۰
مارگون.....	۱۷	۱۰	۴	۳	۰
یاسوج.....	۳۳۵	۲۷۴	۳۳	۲۷	۱

۷۰- پروانه‌های احداث ساختمان برحسب مورد استفاده‌ی ساختمان در نقاط شهری استان گلستان: ۱۴۰۰

شهر	جمع	مسکونی	مسکونی و کارگاه توأم	بازرگانی	سایر
استان.....	۲۵۴۰	۲۰۵۷	۳۴۲	۱۱۵	۴۶
آزادشهر.....	۴۶	۴۵	۱	۰	۰
آق قلا.....	۵۲	۴۳	۵	۳	۱
انبارآلوم.....	۱۱	۱۱	۰	۰	۰
اینچه برون.....	۳۰	۲۹	۰	۱	۰
بندرترکمن.....	۸۰	۵۸	۱۴	۸	۰
بندرگز.....	۴۵	۳۷	۶	۲	۰
تاتارعلیا.....	۶	۶	۰	۰	۰
جلین.....	۳۳	۲۵	۵	۲	۱
خان ببین.....	۲۶	۲۰	۶	۰	۰
دلند.....	۲۴	۱۵	۷	۲	۰
دوزین.....	۴۶	۴۳	۳	۰	۰
رامیان.....	۲۹	۲۲	۳	۱	۳
سرخنگلاته.....	۳۷	۲۵	۱۱	۱	۰
سنگدوین.....	۳۱	۳۱	۰	۰	۰
سیجوال.....	۱۲	۱۱	۰	۱	۰
سیمین شهر.....	۷۳	۷۱	۱	۱	۰
صادق اباد.....	۲۳	۱۸	۴	۱	۰
علی اباد.....	۱۴۰	۱۰۵	۲۰	۱۲	۳
فاضل آباد.....	۶۴	۴۹	۹	۵	۱
فراغی.....	۲۴	۲۱	۳	۰	۰
قرق.....	۲۲	۱۸	۴	۰	۰
کردکوی.....	۶۴	۵۴	۷	۲	۱
کرنند.....	۰	۰	۰	۰	۰
کلاله.....	۷۲	۵۳	۱۴	۴	۱
گالیکش.....	۷۳	۴۸	۲۱	۴	۰

۷۰- پروانه‌های احداث ساختمان برحسب مورد استفاده‌ی ساختمان در نقاط شهری استان گلستان: ۱۴۰۰ (دنباله)

شهر	جمع	مسکونی	مسکونی و کارگاه توأم	بازرگانی	سایر
گرگان	۷۹۲	۶۸۱	۶۸	۳۶	۷
گلیداغ	۲۵	۲۴	۰	۰	۱
گمیش تپه	۱۹	۱۷	۰	۱	۱
گنبدکاووس	۴۸۶	۳۴۵	۱۱۷	۲۰	۴
مراوه	۶۰	۵۷	۱	۲	۰
مزرعه	۲۴	۲۱	۲	۱	۰
مینودشت	۲۷	۲۰	۳	۳	۱
نگین شهر	۱۸	۱۶	۲	۰	۰
نوده خاندوز	۱۳	۹	۲	۲	۰
نوکنده	۱۳	۹	۳	۰	۱

مرکز آمار ایران

۷۱- پروانه‌های احداث ساختمان برحسب مورد استفاده‌ی ساختمان در نقاط شهری استان گیلان: ۱۴۰۰

شهر	جمع	مسکونی	مسکونی و کارگاه توأم	بازرگانی	سایر
استان.....	۵۲۹۱	۴۶۱۲	۴۶۵	۲۰۲	۱۲
آستارا.....	۱۲۹	۹۵	۲۷	۷	۰
آستانه اشرفیه.....	۱۹۱	۱۷۰	۱۸	۳	۰
احمدسرگوراب.....	۳	۳	۰	۰	۰
اسالم.....	۸۶	۸۰	۵	۱	۰
اطاقور.....	۷۹	۷۴	۲	۳	۰
املش.....	۱۳۳	۱۰۲	۲۲	۹	۰
بازار جمعه.....	۷۵	۶۱	۱۲	۲	۰
بره سر.....	۲۰	۱۷	۳	۰	۰
بندرانزلی.....	۲۱۲	۱۸۶	۱۷	۸	۱
پره سر.....	۵۰	۴۶	۳	۱	۰
پیربازار.....	۰	۰	۰	۰	۰
توتکاین.....	۱۲	۱۰	۰	۲	۰
جیرنده.....	۲۱	۲۰	۱	۰	۰
چابکسر.....	۶۳	۶۱	۱	۱	۰
چاف و چمخاله.....	۹۲	۸۹	۳	۰	۰
چوبر.....	۱	۱	۰	۰	۰
حویق.....	۱	۱	۰	۰	۰
خشکبیجار.....	۳۲	۲۸	۳	۱	۰
خمام.....	۳۶	۳۱	۱	۴	۰
دیلمان.....	۱۴۶	۱۴۱	۳	۱	۱
رانکوه.....	۳۳	۲۸	۵	۰	۰
رحیم آباد.....	۷۵	۶۷	۷	۱	۰
رستم آباد.....	۹۷	۸۲	۴	۱۰	۱
رشت.....	۱۳۳۲	۱۱۹۶	۷۴	۵۷	۵
رضوانشهر.....	۱۱۴	۱۰۰	۱۳	۱	۰



۷۱- پروانه‌های احداث ساختمان برحسب مورد استفاده‌ی ساختمان در نقاط شهری استان گیلان: ۱۴۰۰ (دنباله)

شهر	جمع	مسکونی	مسکونی و کارگاه توأم	بازرگانی	سایر
رودبار	۳۷	۳۳	۲	۲	۰
رودبینه	۶۲	۴۱	۱۳	۸	۰
رودسر	۱۳۶	۱۱۳	۲۰	۳	۰
سنگر	۱۹۱	۱۶۲	۱۹	۱۰	۰
سیاهکل	۱۱۱	۹۱	۱۷	۳	۰
شفت	۵۱	۴۴	۶	۱	۰
شلمان	۵۲	۴۲	۵	۴	۱
صومعه سرا	۱۳۴	۱۱۳	۱۸	۳	۰
فومن	۹۰	۷۳	۹	۸	۰
کلاچای	۴۴	۳۸	۴	۲	۰
کوچصفهان	۱۹	۱۶	۳	۰	۰
کومله	۱۲۷	۱۱۷	۱۰	۰	۰
کیاشهر	۱۰۸	۹۴	۱۰	۴	۰
گوراب زرمیخ	۶۵	۵۵	۷	۳	۰
لاهیجان	۲۷۶	۲۵۰	۲۴	۲	۰
لشت نشاء	۱۱۰	۹۵	۱۰	۵	۰
لنگرود	۲۴۳	۲۲۰	۱۸	۴	۱
لوشان	۲۴	۲۲	۰	۱	۱
لولمان	۱۱	۹	۲	۰	۰
لوندویل	۴۵	۴۰	۴	۱	۰
لیسار	۵۴	۴۱	۲	۱۱	۰
ماسال	۶۰	۴۷	۶	۷	۰
ماسوله	۱	۱	۰	۰	۰
ماکلوان	۱۹	۱۷	۱	۰	۱
مرحقل	۱۲	۹	۱	۲	۰
منجیل	۲۲	۱۷	۵	۰	۰
هشتپر (تالش)	۱۲۹	۱۰۱	۲۳	۵	۰
واجارگاه	۲۵	۲۲	۲	۱	۰

۷۲- پروانه‌های احداث ساختمان برحسب مورد استفاده‌ی ساختمان در نقاط شهری استان لرستان: ۱۴۰۰

شهر	جمع	مسکونی	مسکونی و کارگاه توأم	بازرگانی	سایر
استان.....	۲۱۶۲	۱۷۹۵	۱۷۲	۱۷۵	۲۰
ازنا.....	۲۱۱	۱۴۵	۲۷	۳۲	۷
اشترینان.....	۳۳	۳۰	۱	۲	۰
الشر.....	۱۰۲	۸۵	۱۵	۲	۰
الیگودرز.....	۱۶۶	۱۲۵	۳۵	۵	۱
برخوردار.....	۰	۰	۰	۰	۰
بروجرد.....	۳۶۵	۳۲۴	۱۸	۱۹	۴
بیران شهر.....	۵	۴	۱	۰	۰
پلدختر.....	۴۴	۳۳	۱	۱۰	۰
چالانچولان.....	۴	۳	۰	۱	۰
چقابل.....	۲۲	۱۸	۰	۴	۰
چم پلک.....	۰	۰	۰	۰	۰
چمن سلطان.....	۵۸	۵۷	۰	۱	۰
خرم آباد.....	۵۶۳	۴۷۴	۲۹	۵۹	۱
درب گنبد.....	۲	۲	۰	۰	۰
دورود.....	۱۳۹	۱۳۱	۱	۶	۱
زاغه.....	۴	۴	۰	۰	۰
سپیددشت.....	۵	۵	۰	۰	۰
سراب حمام.....	۰	۰	۰	۰	۰
سراب دوره.....	۲۰	۱۶	۱	۲	۱
سوری.....	۰	۰	۰	۰	۰
شاهپورآباد.....	۲۶	۲۶	۰	۰	۰
شول آباد.....	۲۰	۲۰	۰	۰	۰
فیروزآباد.....	۳	۳	۰	۰	۰
کوهدشت.....	۱۳۶	۹۵	۲۳	۱۳	۵



۷۲- پروانه‌های احداث ساختمان برحسب مورد استفاده‌ی ساختمان در نقاط شهری استان لرستان: ۱۴۰۰ (دنباله)

شهر	جمع	مسکونی	مسکونی و کارگاه توأم	بازرگانی	سایر
کوهنایی	۶۸	۶۰	۶	۲	۰
گراب	۴۹	۴۵	۴	۰	۰
معمولان	۲۰	۲۰	۰	۰	۰
مومن آباد	۸	۵	۱	۲	۰
نورآباد	۷۸	۵۸	۹	۱۱	۰
هفت چشمه	۰	۰	۰	۰	۰
ونایی	۰	۰	۰	۰	۰
ویسیان	۱۱	۷	۰	۴	۰

مرکز آمار ایران

۷۳- پروانه‌های احداث ساختمان برحسب مورد استفاده‌ی ساختمان در نقاط شهری استان مازندران: ۱۴۰۰

شهر	جمع	مسکونی	مسکونی و کارگاه توأم	بازرگانی	سایر
استان.....	۴۳۶۷	۳۷۸۱	۳۸۱	۱۷۸	۲۷
آستانه سرا	۰	۰	۰	۰	۰
آلاشت	۷	۷	۰	۰	۰
آمل	۳۸۱	۳۳۲	۴۴	۵	۰
ارطه	۶	۵	۱	۰	۰
اکند	۰	۰	۰	۰	۰
امامزاده عبدالله	۱۲	۱۰	۲	۰	۰
امیرکلا	۵۲	۴۶	۶	۰	۰
ایزدشهر	۱۱۰	۱۰۷	۳	۰	۰
بابکان	۹	۸	۱	۰	۰
بابل	۳۰۷	۲۴۸	۳۷	۲۲	۰
بابلسر	۱۳۸	۱۲۴	۶	۷	۱
بلده	۱۴	۱۴	۰	۰	۰
بهشهر	۱۷۴	۱۴۱	۲۱	۱۲	۰
بهنمیر	۲۸	۱۵	۴	۷	۲
پایین هولار	۰	۰	۰	۰	۰
پل سفید	۴۱	۳۹	۲	۰	۰
پول	۰	۰	۰	۰	۰
تنکابن	۱۳۵	۱۱۷	۱۵	۲	۱
جویبار	۵۶	۳۷	۵	۱۳	۱
چالوس	۲۱۰	۱۸۷	۱۷	۶	۰
چمستان	۲۵	۱۶	۵	۴	۰
خرم آباد	۹۸	۹۳	۳	۰	۲
خلیل شهر	۹۸	۷۶	۸	۱۲	۲
خوش رودپی	۲۸	۲۰	۷	۱	۰
دابودشت	۱	۰	۰	۰	۱



۷۳- پروانه‌های احداث ساختمان برحسب مورد استفاده‌ی ساختمان در نقاط شهری استان مازندران: ۱۴۰۰ (دنباله)

شهر	جمع	مسکونی	مسکونی و کارگاه توأم	بازرگانی	سایر
رامسر	۳۲	۳۰	۲	۰	۰
رستمکلا	۳۲	۲۵	۶	۱	۰
رویان	۱۰۹	۱۰۶	۲	۱	۰
رینه	۳۱	۳۰	۱	۰	۰
زرگر	۱۵	۹	۵	۰	۱
زیرآب	۷۸	۷۲	۵	۱	۰
ساری	۳۰۳	۲۴۸	۴۲	۹	۴
سرخرود	۴۹	۴۲	۷	۰	۰
سلمان شهر	۵۷	۵۰	۴	۳	۰
سورک	۷	۵	۱	۰	۱
شیرگاه	۴۰	۳۸	۲	۰	۰
شیرود	۶۰	۵۶	۲	۲	۰
طبقة	۰	۰	۰	۰	۰
عباس آباد	۴۹	۴۸	۰	۱	۰
فرح آباد	۰	۰	۰	۰	۰
فریدونکنار	۵۰	۴۲	۵	۳	۰
فریم	۱	۱	۰	۰	۰
قائم شهر	۱۴۲	۱۲۳	۱۳	۵	۱
کتالم و سادات شهر	۲۶۴	۲۳۳	۱۱	۱۵	۵
کوهی خیل	۸	۵	۲	۱	۰
کیاسر	۱	۱	۰	۰	۰
کجور	۱۴	۱۲	۲	۰	۰
کلارآباد	۵۸	۵۶	۰	۲	۰
کلاردشت	۸۸	۸۵	۲	۱	۰
کیاکلا	۳۱	۲۸	۲	۱	۰
گتاب	۱۷	۱۲	۵	۰	۰

۷۳- پروانه‌های احداث ساختمان برحسب مورد استفاده‌ی ساختمان در نقاط شهری استان مازندران: ۱۴۰۰ (دنباله)

شهر	جمع	مسکونی	مسکونی و کارگاه توأم	بازرگانی	سایر
گزنک	۳	۳	۰	۰	۰
گلوگاه بندپی	۸۵	۶۹	۱۲	۴	۰
گلوگاه	۱۳	۸	۵	۰	۰
محمودآباد	۸۰	۷۵	۴	۱	۰
مرزن آباد	۲۲	۲۰	۲	۰	۰
مرزیکلا	۰	۰	۰	۰	۰
نشتارود	۹۵	۸۹	۵	۱	۰
نکا	۱۳۴	۱۰۴	۱۳	۱۵	۲
نور	۱۰۲	۷۷	۱۵	۱۰	۰
نوشهر	۱۹۹	۱۷۷	۱۵	۴	۳
هادی شهر	۲۸	۲۳	۱	۴	۰
هچیرود	۱۴۰	۱۳۷	۱	۲	۰

مرکز آمار ایران

۷۴- پروانه‌های احداث ساختمان برحسب مورد استفاده‌ی ساختمان در نقاط شهری استان مرکزی: ۱۴۰۰

شهر	جمع	مسکونی	مسکونی و کارگاه توأم	بازرگانی	سایر
استان.....	۲۴۲۴	۱۹۲۰	۲۰۳	۱۴۴	۱۵۷
آستانه.....	۲۰	۱۵	۳	۱	۱
آشتیان.....	۴۴	۳۷	۱	۳	۳
آوه.....	۲۰	۱۶	۱	۳	۰
اراک.....	۵۱۸	۴۵۱	۵۴	۷	۶
پرندهک.....	۲۱	۱۸	۳	۰	۰
تفرش.....	۶۱	۴۹	۶	۵	۱
تلخاب.....	۳	۳	۰	۰	۰
توره.....	۱۴	۱۲	۱	۰	۱
جاورسیان.....	۲۸	۲۳	۵	۰	۰
خشکرد.....	۳۱	۲۳	۵	۱	۲
خمین.....	۲۴۲	۱۹۲	۶	۳۶	۸
خنجین.....	۴	۲	۲	۰	۰
خنداب.....	۲۸	۲۶	۱	۰	۱
داودآباد.....	۳۹	۳۹	۰	۰	۰
دلیجان.....	۶۱	۴۶	۵	۴	۶
رازقان.....	۶	۶	۰	۰	۰
زاویه.....	۲۶	۲۱	۱	۳	۱
ساروق.....	۱۵	۱۳	۲	۰	۰
ساوه.....	۲۹۶	۲۳۷	۵۴	۴	۱
شازند.....	۶۶	۴۸	۱۰	۷	۱
شهباز.....	۲	۱	۱	۰	۰
غرق آباد.....	۳۱	۲۵	۲	۴	۰
فرمهین.....	۶۷	۴۱	۸	۱۸	۰
قورچی باشی.....	۱۲	۱۱	۱	۰	۰
کارچان.....	۱۸	۱۱	۳	۲	۲



۷۴- پروانه‌های احداث ساختمان برحسب مورد استفاده‌ی ساختمان در نقاط شهری استان مرکزی: ۱۴۰۰ (دنباله)

شهر	جمع	مسکونی	مسکونی و کارگاه توأم	بازرگانی	سایر
کمیجان	۶۷	۵۸	۷	۲	۰
مامونیه	۷۷	۵۷	۳	۱۷	۰
محلات	۲۲۴	۱۳۱	۰	۴	۸۹
مهاجران	۳۹	۱۳	۵	۱۸	۳
میلاجرد	۶۹	۵۸	۱۰	۰	۱
نراق	۱۹	۱۹	۰	۰	۰
نوبران	۱۲۵	۱۱۹	۳	۲	۱
نیمور	۱۱۶	۸۴	۰	۳	۲۹
هندودر	۱۵	۱۵	۰	۰	۰

مرکز آمار ایران

۷۵- پروانه‌های احداث ساختمان برحسب مورد استفاده‌ی ساختمان در نقاط شهری استان هرمزگان: ۱۴۰۰

شهر	جمع	مسکونی	مسکونی و کارگاه توأم	بازرگانی	سایر
استان.....	۲۵۳۴	۲۱۹۴	۱۴۰	۱۸۲	۱۸
ابوموسی.....	۰	۰	۰	۰	۰
بالاشهر.....	۵	۵	۰	۰	۰
بستک.....	۸۹	۸۰	۳	۵	۱
بندر جاسک.....	۶۸	۶۰	۱	۶	۱
بندر عباس.....	۴۳۱	۳۲۲	۶۷	۳۶	۶
بندر لنگه.....	۶۴	۴۹	۵	۱۰	۰
بندزرک.....	۱۷	۱۷	۰	۰	۰
بیکاه.....	۱۸	۱۶	۱	۱	۰
پارسیان.....	۶۰	۵۶	۰	۴	۰
پل.....	۲۰	۱۹	۰	۱	۰
تازیان پایین.....	۳۷	۲۷	۳	۱	۶
تخت.....	۲	۲	۰	۰	۰
تیروز.....	۲۹	۲۸	۰	۱	۰
جناح.....	۳۲	۳۰	۰	۲	۰
چارک.....	۸	۷	۰	۱	۰
حاجی اباد.....	۷۰	۶۰	۲	۸	۰
خمیر.....	۶۵	۶۲	۰	۳	۰
درگهان.....	۴	۱	۱	۲	۰
دشتی.....	۲۸	۲۷	۱	۰	۰
دهباز.....	۲۳۲	۲۰۴	۸	۲۰	۰
رمکان.....	۰	۰	۰	۰	۰
رویدر.....	۳۴	۳۲	۱	۱	۰
زهوکی.....	۰	۰	۰	۰	۰
زیارتعلی.....	۴۲	۳۰	۲	۱۰	۰
سردشت.....	۶	۵	۰	۱	۰



۷۵- پروانه‌های احداث ساختمان برحسب مورد استفاده‌ی ساختمان در نقاط شهری استان هرمزگان: ۱۴۰۰ (دنباله)

شهر	جمع	مسکونی	مسکونی و کارگاه توأم	بازرگانی	سایر
سرگز	۲۲	۲۱	۰	۰	۱
سندرک	۰	۰	۰	۰	۰
سوزا	۳	۳	۰	۰	۰
سیریک	۳۸	۳۷	۰	۱	۰
طبل	۰	۰	۰	۰	۰
فارغان	۴۴	۴۰	۲	۲	۰
فین	۱۰۹	۱۰۸	۱	۰	۰
قشم	۳۸۳	۳۴۶	۱۵	۲۲	۰
قلعه قاضی	۴۱	۴۰	۱	۰	۰
کرگان	۰	۰	۰	۰	۰
کنگ	۶۷	۵۶	۵	۶	۰
کوشکنار	۲۵	۲۴	۱	۰	۰
کیش	۶۵	۴۲	۱	۱۹	۳
کوهستک	۱۸	۱۸	۰	۰	۰
کوهیج	۷	۶	۰	۱	۰
گروک	۲۴	۲۴	۰	۰	۰
گوهران	۰	۰	۰	۰	۰
لافت	۰	۰	۰	۰	۰
لمزان	۶	۲	۲	۲	۰
لیردف	۱	۰	۰	۱	۰
میناب	۱۵۶	۱۳۲	۱۷	۷	۰
هرمز	۱۳۴	۱۳۲	۰	۲	۰
هشتبندی	۱۹	۱۴	۰	۵	۰
هنگویه	۱۱	۱۰	۰	۱	۰

۷۶- پروانه‌های احداث ساختمان برحسب مورد استفاده‌ی ساختمان در نقاط شهری استان همدان: ۱۴۰۰

شهر	جمع	مسکونی	مسکونی و کارگاه توأم	بازرگانی	سایر
استان.....	۳۰۴۸	۱۶۹۶	۱۳۵	۱۳۹	۷۸
آجین.....	۴	۴	۰	۰	۰
ازندریان.....	۲۰	۱۶	۳	۱	۰
اسدآباد.....	۷۰	۶۳	۶	۱	۰
اسلام شهر آق گل.....	۱۱	۱۰	۰	۱	۰
برزول.....	۵	۴	۱	۰	۰
بهار.....	۵۲	۴۰	۱	۹	۲
پالیز.....	۰	۰	۰	۰	۰
تویسرکان.....	۵۸	۴۵	۱۲	۱	۰
جورقان.....	۸	۱	۲	۳	۲
جوکار.....	۱۲	۹	۲	۱	۰
دمق.....	۲۱	۱۲	۶	۳	۰
رزن.....	۵۷	۴۴	۸	۵	۰
زنگنه.....	۰	۰	۰	۰	۰
سامن.....	۳۳	۲۷	۱	۰	۵
سرکان.....	۲	۲	۰	۰	۰
شیرین سو.....	۰	۰	۰	۰	۰
صالح آباد.....	۳۶	۲۶	۱	۹	۰
فامنین.....	۸۹	۸۲	۲	۲	۳
فرسفج.....	۳	۳	۰	۰	۰
فیروزان.....	۴۱	۳۶	۴	۱	۰
قروه درگزین.....	۵۷	۴۶	۸	۳	۰
قهاوند.....	۱۵	۱۰	۳	۲	۰
کیودرآهنگ.....	۵۵	۴۶	۵	۴	۰
کرفس.....	۷	۶	۱	۰	۰
گل تپه.....	۵	۴	۱	۰	۰
گیان.....	۱۴	۱۴	۰	۰	۰
لالجین.....	۷۰	۳۹	۱۱	۱۷	۳
مریانج.....	۴۵	۲۴	۱	۷	۱۳
ملایر.....	۲۰۶	۱۵۷	۱۲	۲۸	۹
مهاجران.....	۱۶	۱۶	۰	۰	۰
نهاوند.....	۱۱۸	۱۰۵	۱۱	۲	۰
همدان.....	۹۱۸	۸۰۵	۳۳	۳۹	۴۱

۷۷- پروانه‌های احداث ساختمان برحسب مورد استفاده‌ی ساختمان در نقاط شهری استان یزد: ۱۴۰۰

شهر	جمع	مسکونی	مسکونی و کارگاه توأم	بازرگانی	سایر
استان.....	۲۷۵۰	۲۲۸۹	۰	۴۰۸	۵۳
ابرکوه.....	۱۴۷	۱۳۹	۰	۷	۱
احمدآباد.....	۳۴	۲۵	۰	۹	۰
اردکان.....	۴۴۵	۳۴۹	۰	۸۸	۸
اشکذر.....	۳۹	۱۷	۰	۱۶	۶
بافق.....	۱۳۲	۱۱۴	۰	۱۷	۱
بخ.....	۰	۰	۰	۰	۰
بفرویه.....	۴۱	۴۰	۰	۰	۱
بهباد.....	۱۵۲	۱۰۷	۰	۴۳	۲
تفت.....	۹۰	۸۵	۰	۲	۳
حمیدیا.....	۲۷	۱۵	۰	۱۱	۱
خرائق.....	۰	۰	۰	۰	۰
خضراآباد.....	۰	۰	۰	۰	۰
زارچ.....	۲۳	۷	۰	۵	۱۱
شاهدیه.....	۵۰	۴۰	۰	۱۰	۰
عقدا.....	۱۴	۱۳	۰	۱	۰
مجمومرد.....	۰	۰	۰	۰	۰
مروست.....	۴۶	۴۱	۰	۵	۰
مهردشت.....	۲۷	۲۷	۰	۰	۰
مهریز.....	۲۶	۱۷	۰	۱	۸
میید.....	۴۳۵	۳۶۱	۰	۶۹	۵
ندوشن.....	۳۴	۳۴	۰	۰	۰
نیر.....	۰	۰	۰	۰	۰
هرات.....	۱۲۶	۱۱۳	۰	۱۱	۲
یزد.....	۸۶۲	۷۴۵	۰	۱۱۳	۴

۷۸- پروانه‌های احداث ساختمان برحسب نوع اسکلت و مصالح عمده‌ی به‌کار رفته در ساختمان در نقاط شهری استان آذربایجان شرقی: ۱۴۰۰

شهر	جمع	اسکلت فلزی	بتون آرمه	سایر			
				جمع	آجر و آهن	آجر و چوب	بلوک سیمانی
استان.....	۵۴۱۰	۱۶۷	۴۹۵۹	۲۸۴	۲۷۲	۰	۱۲
آبش احمد.....	۶۲	۱۳	۱۹	۳۰	۳۰	۰	۰
آذرشهر.....	۱۱۵	۰	۱۱۵	۰	۰	۰	۰
آقکند.....	۵	۰	۵	۰	۰	۰	۰
اچاچی.....	۲۵	۰	۲۵	۰	۰	۰	۰
اربطان.....	۵	۰	۳	۲	۲	۰	۰
اسکو.....	۴۰	۰	۳۷	۳	۳	۰	۰
اهر.....	۳۳۱	۲	۳۲۹	۰	۰	۰	۰
ایلخچی.....	۹۱	۱	۵۲	۳۸	۳۸	۰	۰
باسمنج.....	۲۸	۳	۲۴	۱	۱	۰	۰
بخشایش.....	۲۹	۴	۱۲	۱۳	۱۳	۰	۰
بستان آباد.....	۱۰۸	۵	۱۰۲	۱	۱	۰	۰
بناب.....	۱۴۸	۰	۱۴۸	۰	۰	۰	۰
بناب مرند.....	۱	۰	۰	۱	۱	۰	۰
تبریز.....	۱۹۲۵	۸۸	۱۸۳۱	۶	۳	۰	۳
ترک.....	۱۴	۰	۱۴	۰	۰	۰	۰
ترکمانچای.....	۱۲	۱	۱۱	۰	۰	۰	۰
تسوج.....	۵۵	۰	۹	۴۶	۴۶	۰	۰
تیکمه داش.....	۲۸	۴	۲۴	۰	۰	۰	۰
تیمورلو.....	۱۵	۰	۱۱	۴	۰	۰	۴
جلفا.....	۷۹	۱	۷۸	۰	۰	۰	۰
جوان قلعه.....	۳	۰	۳	۰	۰	۰	۰
خاروانا.....	۸	۰	۵	۳	۳	۰	۰
خامنه.....	۲۵	۰	۲۱	۴	۴	۰	۰
خداجو(خراجو).....	۱۳	۰	۱۳	۰	۰	۰	۰

۷۸- پروانه‌های احداث ساختمان برحسب نوع اسکلت و مصالح عمده‌ی به‌کار رفته در ساختمان در نقاط شهری استان آذربایجان شرقی: ۱۴۰۰ (دنباله)

شهر	جمع	اسکلت فلزی	بتون آرمه	سایر				
				جمع	آجر و آهن	آجر و چوب	بلوک سیمانی	سایر
خسروشاه	۶۶	۲	۴۴	۲۰	۲۰	.	.	.
خمارلو	۱	.	۱
خواجه	۹	.	۹
خوشه مهر
داریان	۲۰	.	۲۰
دوزدوزان	۵	.	۴	۱	۱	.	.	.
دیزج حسین بیگ
زرنق	۴۱	۳	۲۱	۱۷	۱۷	.	.	.
زنوز	۴	.	۴
سراب	۸۸	۵	۸۲	۱	۱	.	.	.
سردرود	۴۵	۵	۳۹	.	۱	۱	.	.
سهند	۱۲۲	۱	۱۲۱
سیس	۶	.	۴	۲	۲	.	.	.
سیه رود	۱۱	.	۷	۴	۴	.	.	.
شبه‌ستر	۱۰۹	.	۱۰۹
شربیان	۸	.	۳	۵	۵	.	.	.
شرفخانه	۲۰	.	۱۸	۲	۲	.	.	.
شندآباد	۲۴	.	۲۳	۱	۱	.	.	.
صوفیان	۴۶	.	۴۶
عاشقلو	۱	۱
عجب شیر	۱۳۷	۷	۱۳۰
علیشاه
قره آغاچ	۴۱	۱	۴۰
کردکندی
کشکسرای

۷۸- پروانه‌های احداث ساختمان برحسب نوع اسکلت و مصالح عمده‌ی به‌کار رفته در ساختمان در نقاط شهری استان آذربایجان شرقی: ۱۴۰۰ (دنباله)

شهر	جمع	اسکلت فلزی	بتون آرمه	سایر			
				جمع	آجر و آهن	آجر و چوب	بلوک سیمانی
کلوانق	۳	۰	۳	۰	۰	۰	۰
کلیبر	۲۸	۴	۱۸	۶	۰	۰	۰
کوزه کنان	۲۸	۰	۲۰	۸	۰	۰	۰
گوگان	۲۵	۰	۲۱	۴	۲	۰	۰
لاریجان	۰	۰	۰	۰	۰	۰	۰
لیلان	۱۵	۰	۱۵	۰	۰	۰	۰
مبارک شهر	۲۰	۰	۲۰	۰	۰	۰	۰
مراغه	۳۵۳	۱	۳۵۲	۰	۰	۰	۰
مرند	۲۰۱	۲	۱۹۵	۴	۰	۰	۰
ملکان	۹۵	۱	۹۴	۰	۰	۰	۰
ممقان	۱۳	۰	۱۳	۰	۰	۰	۰
مهربان	۴۱	۰	۴۱	۰	۰	۰	۰
میانه	۲۶۲	۵	۲۵۷	۰	۰	۰	۰
نظرکهریزی	۶	۰	۶	۰	۰	۰	۰
هادیشهر	۵۷	۰	۵۷	۰	۰	۰	۰
هریس	۵۳	۰	۲۷	۲۴	۲	۰	۰
هشترود	۱۱۱	۰	۱۱۰	۱	۰	۰	۰
هوراند	۲۷	۲	۹	۱۶	۰	۰	۰
وایقان	۳۰	۲	۲۶	۲	۰	۰	۰
ورزقان	۶۶	۲	۵۷	۷	۰	۰	۰
یامچی	۷	۱	۲	۴	۰	۰	۰

۷۹- پروانه‌های احداث ساختمان برحسب نوع اسکلت و مصالح عمده‌ی به کار رفته در ساختمان در نقاط شهری استان آذربایجان غربی: ۱۴۰۰

شهر	جمع	اسکلت فلزی	بتون آرمه	سایر				
				جمع	آجر و آهن	آجر و چوب	بلوک سیمانی	سایر
استان.....	۴۶۰۸	۳۱۷	۳۹۳۹	۳۵۲	۳۴۶	۰	۰	۰
آواجیق.....	۰	۰	۰	۰	۰	۰	۰	۰
ارومیه.....	۱۳۹۸	۲	۱۳۹۴	۲	۲	۰	۰	۰
اشنویه.....	۱۰۰	۸	۸۹	۳	۳	۰	۰	۰
ایواوغلی.....	۶	۲	۴	۰	۰	۰	۰	۰
باروق.....	۱۰	۰	۱۰	۰	۰	۰	۰	۰
بازرگان.....	۶۴	۲	۶۲	۰	۰	۰	۰	۰
بکتاش.....	۰	۰	۰	۰	۰	۰	۰	۰
بوکان.....	۳۱۸	۳	۳۱۵	۰	۰	۰	۰	۰
پلدشت.....	۵۳	۱۲	۴۰	۱	۱	۰	۰	۰
پیرانشهر.....	۱۳۸	۴۶	۹۲	۰	۰	۰	۰	۰
تازه شهر.....	۸	۰	۰	۸	۸	۰	۰	۰
تازه کندنصرت آباد.....	۰	۰	۰	۰	۰	۰	۰	۰
تکاب.....	۱۶۴	۴	۱۶۰	۰	۰	۰	۰	۰
چهاربرج.....	۶۲	۱	۶۲	۰	۰	۰	۰	۰
حاجیلار.....	۰	۰	۰	۰	۰	۰	۰	۰
خلیفان.....	۲	۰	۰	۲	۲	۰	۰	۰
خوی.....	۳۸۰	۶۴	۳۱۶	۰	۰	۰	۰	۰
دیزج دیز.....	۳	۱	۲	۰	۰	۰	۰	۰
ربط.....	۵۲	۰	۵۲	۰	۰	۰	۰	۰
زرآباد.....	۱	۰	۰	۱	۱	۰	۰	۰
سردشت.....	۲۲	۱۰	۱۲	۰	۰	۰	۰	۰
سرو.....	۱	۰	۱	۰	۰	۰	۰	۰
سلماس.....	۱۰۹	۱	۱۰۸	۰	۰	۰	۰	۰
سیلوانه.....	۲	۰	۰	۲	۲	۰	۰	۰

۷۹- پروانه‌های احداث ساختمان برحسب نوع اسکلت و مصالح عمده‌ی به‌کار رفته در ساختمان در نقاط شهری استان آذربایجان غربی: ۱۴۰۰ (دنباله)

شهر	جمع	اسکلت فلزی	بتون آرمه	سایر				
				جمع	آجر و آهن	آجر و چوب	بلوک سیمانی	سایر
سیمینه	۱۲	۱	۲	۹	۹	۰	۰	۰
سیه چشمه	۶۵	۶۵	۰	۰	۰	۰	۰	۰
شاهین دژ	۱۷۹	۵	۱۶۶	۸	۶	۰	۲	۰
شوط	۱۰۶	۳۸	۶۶	۲	۲	۰	۰	۰
فیرورق	۲۰	۱	۱۹	۰	۰	۰	۰	۰
قره ضیاءالدین	۹۲	۱۱	۸۱	۰	۰	۰	۰	۰
قطور	۴۵	۰	۴	۴۱	۴۱	۰	۰	۰
قوشچی	۱۳	۰	۱۳	۰	۰	۰	۰	۰
کشاورز	۱	۰	۱	۰	۰	۰	۰	۰
گوگ تپه	۳۶	۱	۵	۳۰	۲۹	۰	۱	۰
لاجان	۲۹	۰	۷	۲۲	۲۱	۰	۱	۰
ماکو	۱۰۵	۱۲	۹۲	۱	۱	۰	۰	۰
محمدیار	۱۸	۰	۳	۱۵	۱۵	۰	۰	۰
محمودآباد	۳۳	۰	۲۹	۴	۴	۰	۰	۰
مرگنلر	۱۸	۳	۱۳	۲	۲	۰	۰	۰
مهاباد	۴۸۳	۳	۴۷۰	۱۰	۹	۰	۱	۰
میاندوآب	۱۰۹	۰	۱۰۹	۰	۰	۰	۰	۰
میرآباد	۱۹	۱	۶	۱۲	۱۲	۰	۰	۰
نازک علیا	۴	۱	۱	۲	۲	۰	۰	۰
نالوس	۳۱	۰	۱۷	۱۴	۱۳	۰	۱	۰
نقده	۲۰۶	۵	۴۵	۱۵۶	۱۵۶	۰	۰	۰
نلاس	۱۶	۰	۱۲	۴	۴	۰	۰	۰
نوشین	۲۰	۹	۱۱	۰	۰	۰	۰	۰
یولاغلدی	۵۴	۵	۴۸	۱	۱	۰	۰	۰

۸۰- پروانه‌های احداث ساختمان برحسب نوع اسکلت و مصالح عمده‌ی به کار رفته در ساختمان در نقاط شهری استان اردبیل: ۱۴۰۰

شهر	جمع	اسکلت فلزی	بتون آرمه	سایر				
				جمع	آجر و آهن	آجر و چوب	بلوک سیمانی	سایر
استان.....	۲۴۵۱	۲۲۹	۲۰۱۱	۱۴۱	۱۳۷	۰	۴	۰
آبی بیگلو.....	۴۰	۲	۳۸	۰	۰	۰	۰	۰
آراللو.....	۲۹	۱	۲۷	۱	۱	۰	۰	۰
اردبیل.....	۱۱۶۸	۹۵	۱۰۷۲	۱	۰	۰	۱	۰
اردیموسی.....	۱۲	۱	۱۱	۰	۰	۰	۰	۰
اسلام آباد.....	۱۹	۱	۱۳	۵	۵	۰	۰	۰
اصلا ندوز.....	۵۳	۱۵	۱۳	۲۵	۲۵	۰	۰	۰
النی.....	۵	۰	۱	۴	۴	۰	۰	۰
اولتان.....	۰	۰	۰	۰	۰	۰	۰	۰
بيله سوار.....	۸۵	۰	۸۵	۰	۰	۰	۰	۰
پارس آباد.....	۱۳۹	۱۲	۱۲۰	۷	۷	۰	۰	۰
تازه کندانگوت.....	۲۶	۱	۲۵	۰	۰	۰	۰	۰
ثمرین.....	۳۲	۲	۳۰	۰	۰	۰	۰	۰
جعفرآباد.....	۵۷	۲	۵۵	۰	۰	۰	۰	۰
خلخال.....	۶۷	۱	۶۶	۰	۰	۰	۰	۰
رضی.....	۱۶	۰	۵	۱۱	۱۱	۰	۰	۰
زهرا.....	۱	۰	۱	۰	۰	۰	۰	۰
سرعین.....	۶۴	۳	۶۱	۰	۰	۰	۰	۰
عنبران.....	۴۸	۰	۴۲	۶	۶	۰	۰	۰
فخرآباد.....	۸	۰	۱	۷	۷	۰	۰	۰
قصابه.....	۸	۱	۱	۶	۵	۰	۱	۰
کلور.....	۲۲	۰	۲۲	۰	۰	۰	۰	۰
کورايم.....	۸	۱	۷	۰	۰	۰	۰	۰
گرمی.....	۶۷	۶	۳۵	۲۶	۲۶	۰	۰	۰
گیوی.....	۴۳	۷	۲۱	۱۵	۱۵	۰	۰	۰

۸۰- پروانه‌های احداث ساختمان برحسب نوع اسکلت و مصالح عمده‌ی به کار رفته در ساختمان در نقاط شهری استان

اردبیل: ۱۴۰۰

شهر	جمع	اسکلت فلزی	بتون آرمه	سایر				
				جمع	آجر و آهن	آجر و چوب	بلوک سیمانی	سایر
لاهرود	۱۴	۱	۶	۷	۷	۰	۰	۰
مرادلو	۶	۰	۳	۳	۳	۰	۰	۰
مشگین شهر	۲۰۳	۷۰	۱۳۳	۰	۰	۰	۰	۰
مغان سر	۱۵	۰	۱۵	۰	۰	۰	۰	۰
نمین	۸۰	۲	۷۷	۱	۱	۰	۰	۰
نیر	۴۲	۰	۴۲	۰	۰	۰	۰	۰
هشتجین	۳۹	۳	۲۲	۱۴	۱۴	۰	۰	۰
هیر	۴۲	۲	۳۸	۲	۲	۰	۲	۰

مرکز آمار ایران

۸۱- پروانه‌های احداث ساختمان برحسب نوع اسکلت و مصالح عمده‌ی به کار رفته در ساختمان در نقاط شهری استان اصفهان: ۱۴۰۰

شهر	جمع	اسکلت فلزی	بتون آرمه	سایر			
				جمع	آجر و آهن	آجر و چوب	بلوک سیمانی
استان	۱۴۲۸۸	۵۳۷	۱۳۶۱۱	۱۴۰	۱۳۲	۸	۰
آران و بیدگل	۴۲۷	۱۸	۳۵۴	۵۵	۵۵	۰	۰
ایریشم	۹	۰	۹	۰	۰	۰	۰
ابوزیدآباد	۳۸	۱	۳۷	۰	۰	۰	۰
اردستان	۶۳	۰	۶۳	۰	۰	۰	۰
اژیه	۱۷	۱	۱۵	۱	۱	۰	۰
اشترجان	۲۱	۱	۲۰	۰	۰	۰	۰
اصغراباد	۴۶	۱	۴۵	۰	۰	۰	۰
اصفهان	۴۱۷۵	۲	۴۱۷۳	۰	۰	۰	۰
افوس	۴۶	۲	۴۴	۰	۰	۰	۰
انارک	۳۹	۰	۳۹	۰	۰	۰	۰
بادرود	۸۲	۲	۸۰	۰	۰	۰	۰
باغ بهادران	۱۱۳	۰	۱۱۳	۰	۰	۰	۰
باغشاد	۱۲	۰	۱۲	۰	۰	۰	۰
بافران	۳۰	۰	۳۰	۰	۰	۰	۰
برزک	۴۱	۱	۲۴	۱۶	۱۶	۰	۰
برف انبار	۳۹	۰	۳۹	۰	۰	۰	۰
بهاران شهر	۳۰	۰	۳۰	۰	۰	۰	۰
بهارستان	۲۷۲	۰	۲۷۲	۰	۰	۰	۰
بوستان زر	۰	۰	۰	۰	۰	۰	۰
بویین ومیاندشت	۸۷	۰	۸۷	۰	۰	۰	۰
بیده	۵۸	۰	۵۸	۰	۰	۰	۰
پیربکران	۳۹	۱	۳۸	۰	۰	۰	۰
تودشک	۲۰	۰	۲۰	۰	۰	۰	۰
تیران	۱۲۶	۰	۱۲۶	۰	۰	۰	۰

۸۱- پروانه‌های احداث ساختمان برحسب نوع اسکلت و مصالح عمده‌ی به‌کار رفته در ساختمان در نقاط شهری استان اصفهان: ۱۴۰۰ (دنباله)

شهر	جمع	اسکلت فلزی	بتون آرمه	سایر				
				جمع	آجر و آهن	آجر و چوب	بلوک سیمانی	سایر
جندق	۵۵	۰	۵۵	۰	۰	۰	۰	۰
جوزدان	۱۴	۰	۱۴	۰	۰	۰	۰	۰
جوشقان قالی	۵۲	۳	۴۹	۰	۰	۰	۰	۰
چادگان	۱۱۰	۲	۱۰۸	۰	۰	۰	۰	۰
چرمهین	۷۵	۰	۷۵	۰	۰	۰	۰	۰
چمگردان	۴۷	۰	۴۷	۰	۰	۰	۰	۰
حبیب آباد	۳۹	۳	۳۶	۰	۰	۰	۰	۰
حسن اباد	۱۳	۰	۱۳	۰	۰	۰	۰	۰
حنا	۵۷	۳۲	۲۵	۰	۰	۰	۰	۰
خالدآباد	۹	۰	۸	۱	۱	۰	۰	۰
خمینی شهر	۵۷۱	۰	۵۷۱	۰	۰	۰	۰	۰
خوانسار	۱۱۶	۱	۱۱۵	۰	۰	۰	۰	۰
خور	۵۵	۱	۵۴	۰	۰	۰	۰	۰
خورزوق	۲۷۵	۰	۲۷۵	۰	۰	۰	۰	۰
داران	۵۰	۰	۴۹	۱	۱	۰	۰	۰
دامنه	۱۹	۰	۱۹	۰	۰	۰	۰	۰
درچه	۲۲۲	۱	۲۳۱	۰	۰	۰	۰	۰
دستگرد	۵۶	۴	۵۲	۰	۰	۰	۰	۰
ده سرخ	۴	۰	۴	۰	۰	۰	۰	۰
دهاقان	۱۰۳	۲	۱۰۱	۰	۰	۰	۰	۰
دهق	۲۱	۰	۲۱	۰	۰	۰	۰	۰
دولت آباد	۴۳۷	۱۹۷	۲۴۰	۰	۰	۰	۰	۰
دیزیچه	۳۷	۰	۳۷	۰	۰	۰	۰	۰
رزوه	۴۴	۴	۴۰	۰	۰	۰	۰	۰
رضوانشهر	۳۸	۰	۳۸	۰	۰	۰	۰	۰

۸۱- پروانه‌های احداث ساختمان برحسب نوع اسکلت و مصالح عمده‌ی به کار رفته در ساختمان در نقاط شهری استان اصفهان: ۱۴۰۰ (دنباله)

شهر	جمع	اسکلت فلزی	بتون آرمه	سایر				
				جمع	آجر و آهن	آجر و چوب	بلوک سیمانی	سایر
زازان	۲۸	۰	۲۸	۰	۰	۰	۰	۰
زاینده رود	۲۷	۰	۲۷	۰	۰	۰	۰	۰
زرین شهر	۱۳۹	۰	۱۳۹	۰	۰	۰	۰	۰
زواره	۶۷	۲	۶۵	۰	۰	۰	۰	۰
زیار	۲۴	۰	۲۴	۰	۰	۰	۰	۰
زیباشهر	۳۷	۱	۳۶	۰	۰	۰	۰	۰
سجزی	۱۶	۰	۱۶	۰	۰	۰	۰	۰
سده لنجان	۱۵۲	۰	۱۵۲	۰	۰	۰	۰	۰
سفیدشهر	۵	۱	۴	۰	۰	۰	۰	۰
سمیرم	۱۸۲	۴	۱۷۶	۲	۰	۰	۰	۰
سین	۱۷	۰	۱۷	۰	۰	۰	۰	۰
شاپورآباد	۳۴	۱۰	۲۴	۰	۰	۰	۰	۰
شاهین شهر	۴۴۷	۰	۴۴۷	۰	۰	۰	۰	۰
شهرضا	۲۳۷	۱	۲۳۳	۳	۱	۰	۲	۰
طاد	۰	۰	۰	۰	۰	۰	۰	۰
طالخنچه	۴۶	۰	۴۶	۰	۰	۰	۰	۰
طرق رود	۴۵	۰	۴۵	۰	۰	۰	۰	۰
عسگران	۱۷	۱	۱۶	۰	۰	۰	۰	۰
علویجه	۲۶	۰	۲۶	۰	۰	۰	۰	۰
فتح آباد	۱۷	۰	۱۷	۰	۰	۰	۰	۰
فرخی	۲۱	۰	۱۴	۷	۲	۰	۵	۰
فریدونشهر	۸۸	۱	۸۷	۰	۰	۰	۰	۰
فلاورجان	۱۳۱	۳	۱۲۵	۳	۳	۰	۰	۰
فولادشهر	۱۵۲	۰	۱۵۲	۰	۰	۰	۰	۰
قصر	۸۷	۶	۷۶	۵	۵	۰	۰	۰

۸۱- پروانه‌های احداث ساختمان برحسب نوع اسکلت و مصالح عمده‌ی به‌کار رفته در ساختمان در نقاط شهری استان اصفهان: ۱۴۰۰ (دنباله)

شهر	جمع	اسکلت فلزی	بتون آرمه	سایر				
				جمع	آجر و آهن	آجر و چوب	بلوک سیمانی	سایر
قهاورستان	۳۸	۰	۳۸	۰	۰	۰	۰	۰
قهدریجان	۱۳۸	۶	۱۳۱	۱	۰	۰	۱	۰
کاشان	۸۶۸	۱۳۳	۷۱۱	۲۴	۰	۰	۰	۰
کامو و چوگان	۲۰	۰	۲۰	۰	۰	۰	۰	۰
کرکوند	۴۰	۱	۳۹	۰	۰	۰	۰	۰
کلیشادوسودرجان	۶۶	۰	۶۶	۰	۰	۰	۰	۰
کمشچه	۵۱	۰	۵۱	۰	۰	۰	۰	۰
کمه	۱۳	۲	۱۱	۰	۰	۰	۰	۰
کهریزسنگ	۳۳	۰	۳۳	۰	۰	۰	۰	۰
کوشک	۲۵	۰	۲۵	۰	۰	۰	۰	۰
کوهپایه	۴۰	۰	۴۰	۰	۰	۰	۰	۰
گرگاب	۸۷	۳	۸۴	۰	۰	۰	۰	۰
گزبرخوار	۱۲۰	۰	۱۲۰	۰	۰	۰	۰	۰
گلپایگان	۲۴۰	۲۶	۲۱۳	۱	۰	۰	۰	۰
گلدشت	۸۱	۱	۸۰	۰	۰	۰	۰	۰
گلشن	۳۸	۰	۳۸	۰	۰	۰	۰	۰
گلشهر	۵۲	۱	۵۱	۰	۰	۰	۰	۰
گوگد	۱۷	۴	۱۳	۰	۰	۰	۰	۰
لای بید	۱۲	۲	۱۰	۰	۰	۰	۰	۰
مبارکه	۲۵۹	۰	۲۵۹	۰	۰	۰	۰	۰
مجلسی	۹۶	۱	۹۵	۰	۰	۰	۰	۰
محمدآباد	۴۸	۰	۴۸	۰	۰	۰	۰	۰
مشکات	۲۳	۱	۱۵	۷	۰	۰	۰	۰
منظریه	۳۹	۱	۳۸	۰	۰	۰	۰	۰
مه‌آباد	۲۰	۰	۲۰	۰	۰	۰	۰	۰

۸۱- پروانه‌های احداث ساختمان برحسب نوع اسکلت و مصالح عمده‌ی به کار رفته در ساختمان در نقاط شهری استان اصفهان: ۱۴۰۰ (دنباله)

شهر	جمع	اسکلت فلزی	بتون آرمه	سایر				
				جمع	آجر و آهن	آجر و چوب	بلوک سیمانی	سایر
میمه	۲۰	۰	۲۰	۰	۰	۰	۰	۰
مینادشت	۲۴	۰	۲۴	۰	۰	۰	۰	۰
نابین	۱۷۳	۰	۱۷۳	۰	۰	۰	۰	۰
نجف آباد	۵۵۴	۰	۵۵۴	۰	۰	۰	۰	۰
نصرآباد	۲۷	۰	۲۷	۰	۰	۰	۰	۰
نطنز	۳۶	۲	۳۴	۰	۰	۰	۰	۰
نوش آباد	۵۰	۱۹	۱۸	۱۳	۰	۰	۰	۰
نیاسر	۳۹	۲۴	۱۵	۰	۰	۰	۰	۰
نیک آباد	۵۶	۰	۵۶	۰	۰	۰	۰	۰
هرند	۲۲۵	۰	۲۲۵	۰	۰	۰	۰	۰
ورزته	۶۳	۰	۶۳	۰	۰	۰	۰	۰
ورنامخواست	۱۲۸	۰	۱۲۸	۰	۰	۰	۰	۰
وزوان	۲۱	۰	۲۱	۰	۰	۰	۰	۰
ونک	۷	۰	۷	۰	۰	۰	۰	۰
ویست	۰	۰	۰	۰	۰	۰	۰	۰

مرکز آمار ایران

۲۰۷ - پروانه‌های احداث ساختمان برحسب نوع اسکلت و مصالح عمده‌ی به‌کار رفته در ساختمان در نقاط شهری استان البرز: ۱۴۰۰

شهر	جمع	اسکلت فلزی	بتون آرمه	سایر				
				جمع	آجر و آهن	آجر و چوب	بلوک سیمانی	سایر
استان.....	۲۴۹۹	۱۲۸	۲۳۷۰	۱	۰	۰	۰	۰
آسارا.....	۱۱	۲	۹	۰	۰	۰	۰	۰
اشتهارد.....	۶۱	۰	۶۱	۰	۰	۰	۰	۰
پلنگ آباد.....	۰	۰	۰	۰	۰	۰	۰	۰
تنکمان.....	۱۳	۰	۱۳	۰	۰	۰	۰	۰
چهارباغ.....	۱۱۰	۱۰	۱۰۰	۰	۰	۰	۰	۰
شهر جدید هشتگرد.....	۱۵۸	۴	۱۵۴	۰	۰	۰	۰	۰
طالقان.....	۳۳	۰	۳۲	۱	۰	۰	۰	۰
فردیس.....	۴۸۱	۰	۴۸۱	۰	۰	۰	۰	۰
کرج.....	۸۹۰	۴	۸۸۶	۰	۰	۰	۰	۰
کمال شهر.....	۲۳	۰	۲۳	۰	۰	۰	۰	۰
کوهسار.....	۴۱	۴	۳۷	۰	۰	۰	۰	۰
گرمدره.....	۱۱۴	۰	۱۱۴	۰	۰	۰	۰	۰
گلसार.....	۱۶	۳	۱۳	۰	۰	۰	۰	۰
ماه‌دشت.....	۸۰	۱۸	۶۲	۰	۰	۰	۰	۰
محمدشهر.....	۳۶	۱	۳۵	۰	۰	۰	۰	۰
مشکین دشت.....	۱۵۱	۰	۱۵۱	۰	۰	۰	۰	۰
نظرآباد.....	۲۰۲	۸۲	۱۲۰	۰	۰	۰	۰	۰
هشتگرد.....	۷۹	۰	۷۹	۰	۰	۰	۰	۰

۸۳- پروانه‌های احداث ساختمان برحسب نوع اسکلت و مصالح عمده‌ی به کار رفته در ساختمان در نقاط شهری استان ایلام: ۱۴۰۰

شهر	جمع	اسکلت فلزی	بتون آرمه	سایر			سایر
				جمع	آجر و آهن	آجر و چوب	
استان.....	۹۵۸	۱۶	۴۰۷	۵۳۵	۵۳۳	۰	۲
آبدانان.....	۱۱۹	۰	۱۳	۱۰۶	۱۰۶	۰	۰
آسمان آباد.....	۱۸	۰	۲	۱۶	۱۶	۰	۰
ارکواز.....	۵۶	۱	۹	۴۶	۴۶	۰	۰
ایلام.....	۲۷۳	۱	۲۷۲	۰	۰	۰	۰
ایوان.....	۵۳	۰	۱۳	۴۰	۴۰	۰	۰
بدره.....	۱۶	۰	۱۵	۱	۱	۰	۰
بلاوه.....	۱	۰	۰	۱	۱	۰	۰
پهله.....	۲۸	۰	۰	۲۸	۲۸	۰	۰
توحید.....	۹	۰	۰	۹	۹	۰	۰
جعفرآباد.....	۲	۰	۲	۰	۰	۰	۰
چشمه شیرین.....	۷	۰	۰	۷	۷	۰	۰
چوار.....	۱۴	۰	۵	۹	۹	۰	۰
دره شهر.....	۴۹	۹	۳۴	۶	۶	۰	۰
دلگشا.....	۱۰	۰	۰	۱۰	۱۰	۰	۰
دهلران.....	۶۵	۳	۹	۵۳	۵۳	۰	۰
زرنه.....	۲۰	۰	۱	۱۹	۱۸	۰	۱
سراب باغ.....	۴	۰	۰	۴	۴	۰	۰
سرابله.....	۳۱	۰	۲۴	۷	۷	۰	۰
شباب.....	۸	۰	۲	۶	۶	۰	۰
صالح آباد.....	۵	۰	۰	۵	۵	۰	۰
لومار.....	۲۶	۱	۰	۲۵	۲۵	۰	۰
ماژین.....	۱۴	۱	۰	۱۳	۱۳	۰	۰
مهر.....	۸	۰	۱	۷	۶	۰	۱
مهران.....	۶۴	۰	۰	۶۴	۶۴	۰	۰
مورموری.....	۱۳	۰	۰	۱۳	۱۳	۰	۰
موسیان.....	۱۵	۰	۳	۱۲	۱۲	۰	۰
میمه.....	۳۰	۰	۲	۲۸	۲۸	۰	۰

۸۴- پروانه‌های احداث ساختمان برحسب نوع اسکلت و مصالح عمده‌ی به‌کار رفته در ساختمان در نقاط شهری استان بوشهر: ۱۴۰۰

شهر	جمع	اسکلت فلزی	بتون آرمه	سایر			
				جمع	آجر و آهن	آجر و چوب	بلوک سیمانی
استان.....	۳۱۶۴	۵۰	۱۵۵۶	۱۵۵۱	۶۴۱	۴۴	۱۷۳
آب پخش.....	۱۷۲	۱	۱	۱۷۰	۰	۰	۱۷۰
آباد.....	۱۹	۰	۰	۱۹	۱۱	۰	۸
آبدان.....	۱۰۱	۱	۸	۹۲	۰	۰	۹۲
امام حسن.....	۳۶	۰	۰	۳۶	۳۳	۰	۳
انارستان.....	۱۰	۰	۱	۹	۸	۰	۱
اهرم.....	۵۲	۱	۱۵	۳۶	۳۶	۰	۰
بادوله.....	۲۵	۰	۲۵	۰	۰	۰	۰
بrazجان.....	۲۳۸	۱	۷۶	۱۶۱	۱۳۱	۰	۳۰
بردخون.....	۵۴	۰	۵	۴۹	۴۹	۰	۰
بردستان.....	۲۳	۰	۲۳	۰	۰	۰	۰
بندر دیر.....	۱۷۲	۰	۱۷۲	۰	۰	۰	۰
بندر ديلم.....	۵۰	۰	۵۰	۰	۰	۰	۰
بندر ریگ.....	۶۹	۰	۱	۶۸	۶۸	۰	۰
بندرکنگان.....	۲۸۵	۰	۱۵۳	۱۳۲	۱۳۱	۱	۰
بندرگناوه.....	۲۷۸	۲	۱۱۲	۱۶۴	۵۸	۴۳	۶۳
بنک.....	۷۳	۰	۱۶	۵۷	۱	۰	۵۶
بهارستان.....	۶۷	۰	۲۳	۴۴	۰	۰	۴۴
بوشکان.....	۲۲	۰	۲	۲۰	۱۹	۰	۱
بوشهر.....	۳۲۲	۰	۳۲۳	۰	۰	۰	۰
بیدخون.....	۱۲	۰	۲	۱۰	۵	۰	۵
تنگ ارم.....	۱۷	۰	۱	۱۶	۷	۰	۹
جم.....	۶۵	۰	۶۵	۰	۰	۰	۰
چاه مبارک.....	۱۲	۰	۱۰	۲	۰	۰	۲
چغادک.....	۸۳	۱	۸۱	۱	۰	۰	۱

۸۴- پروانه‌های احداث ساختمان برحسب نوع اسکلت و مصالح عمده‌ی به کار رفته در ساختمان در نقاط شهری استان
پوشهر: ۱۴۰۰ (دنباله)

شهر	جمع	اسکلت فلزی	بتون آرمه	سایر				
				جمع	آجر و آهن	آجر و چوب	بلوک سیمانی	سایر
خارک	۸	۰	۸	۰	۰	۰	۰	۰
خورموج	۱۸۵	۰	۱۸۵	۰	۰	۰	۰	۰
دالکی	۴	۰	۰	۴	۰	۰	۰	۰
دلوار	۷۳	۴۱	۱۰	۲۲	۱۳	۰	۹	۰
دوراهک	۳۰	۰	۰	۳۰	۰	۰	۳۰	۰
ریز	۲۸	۱	۱۵	۱۲	۲	۰	۱۰	۰
سعد آباد	۳۹	۰	۰	۳۹	۰	۰	۳۹	۰
سیراف	۱۸	۰	۵	۱۳	۰	۰	۱۳	۰
شبانکاره	۸۶	۰	۱	۸۵	۱۴	۰	۷۱	۰
شنبه	۹	۰	۱	۸	۸	۰	۰	۰
عالی شهر	۵۸	۱	۵۷	۰	۰	۰	۰	۰
عسلویه	۶۰	۰	۶۰	۰	۰	۰	۰	۰
کاکي	۱۰۰	۰	۲	۹۸	۰	۰	۹۸	۰
کلمه	۲۹	۰	۲۰	۹	۱	۰	۸	۰
نخل تقی	۱۱	۰	۱۱	۰	۰	۰	۰	۰
وحدتیه	۱۵۸	۰	۶	۱۵۲	۴۲	۰	۱۱۰	۰

مرکز آمار ایران

۸۵- پروانه‌های احداث ساختمان برحسب نوع اسکلت و مصالح عمده‌ی به‌کار رفته در ساختمان در نقاط شهری استان تهران: ۱۴۰۰

شهر	جمع	اسکلت فلزی	بتون آرمه	سایر				
				جمع	آجر و آهن	آجر و چوب	بلوک سیمانی	سایر
استان.....	۵۳۱۳	۸۰۰	۴۴۸۲	۳۱	۳۱	.	.	.
آبسرد.....	۱۱	۲	۹
آبعلی.....	۴	.	۴
احمد آباد مستوفی.....	۷	۱	۶
ارجمند.....	۲۹	.	.	۲۹	۲۹	.	.	.
اسلام شهر.....	۶۲۹	۵۴	۵۷۵
اندیشه.....	۱۰۴	.	۱۰۴
باغستان.....	۲۲۴	۵۳	۱۷۱
باقرشهر.....	۹۵	۱۹	۷۶
بومهن.....	۷۸	۵	۷۳
پاکدشت.....	۱۲۶	۱۲	۱۱۴
پردیس.....	۲۲۰	۱۶	۲۰۴
پرند.....	۱۱۰	۴۹	۶۱
پیشوا.....	۱۳۰	.	۱۳۰
تجریش.....
تهران.....
جلیل آباد.....
جوادآباد.....	۴۲	۳۲	۱۰
چهاردانگه.....	۷۲	۱۱	۶۱
حسن آباد.....	۷۱	۱۵	۵۵	۱	۱	.	.	.
خسروآباد.....
دماوند.....	۳۳۵	۵۷	۲۷۸
رباط کریم.....	۲۱۸	۹	۲۰۹
رودهن.....	۱۱۷	۱۴	۱۰۲	۱	۱	.	.	.
ری.....

۸۵- پروانه‌های احداث ساختمان برحسب نوع اسکلت و مصالح عمده‌ی به کار رفته در ساختمان در نقاط شهری استان تهران: ۱۴۰۰ (دنباله)

شهر	جمع	اسکلت فلزی	بتون آرمه	سایر				
				جمع	آجر و آهن	آجر و چوب	بلوک سیمانی	سایر
سعیدآباد	۰	۰	۰	۰	۰	۰	۰	۰
شاهدشهر	۴۵	۲	۴۳	۰	۰	۰	۰	۰
شریف آباد	۶۰	۳	۵۷	۰	۰	۰	۰	۰
شمشک	۲۶	۱۱	۱۵	۰	۰	۰	۰	۰
شهریار	۴۳۴	۳	۴۳۱	۰	۰	۰	۰	۰
صالحیه	۱۷۵	۲۶	۱۴۹	۰	۰	۰	۰	۰
صباحشهر	۵۶	۰	۵۶	۰	۰	۰	۰	۰
صفادشت	۱۶۶	۷۴	۹۲	۰	۰	۰	۰	۰
فردوسیه	۴۲	۱	۴۱	۰	۰	۰	۰	۰
فرون اباد	۱۷	۶	۱۱	۰	۰	۰	۰	۰
فشم	۳	۰	۳	۰	۰	۰	۰	۰
فیروزکوه	۴۸	۵	۴۳	۰	۰	۰	۰	۰
قدس	۲۷۸	۱۷	۲۶۱	۰	۰	۰	۰	۰
قرچک	۲۵۴	۴۰	۲۱۴	۰	۰	۰	۰	۰
قلعه نو	۰	۰	۰	۰	۰	۰	۰	۰
قیام دشت	۰	۰	۰	۰	۰	۰	۰	۰
کهریزک	۷۱	۲۱	۵۰	۰	۰	۰	۰	۰
کیلان	۴۷	۷	۴۰	۰	۰	۰	۰	۰
گلستان	۱۶۵	۳۶	۱۲۹	۰	۰	۰	۰	۰
لواسان	۷۸	۷۸	۰	۰	۰	۰	۰	۰
ملارد	۹۶	۱	۹۵	۰	۰	۰	۰	۰
نسیم شهر	۲۰۸	۵۷	۱۵۱	۰	۰	۰	۰	۰
نصیرشهر	۸۰	۴	۷۶	۰	۰	۰	۰	۰
وحیدیه	۶۳	۵	۵۸	۰	۰	۰	۰	۰
ورامین	۲۷۹	۵۴	۲۲۵	۰	۰	۰	۰	۰

۸۶- پروانه‌های احداث ساختمان برحسب نوع اسکلت و مصالح عمده‌ی به‌کار رفته در ساختمان در نقاط شهری استان چهارمحال و بختیاری: ۱۴۰۰

شهر	جمع	اسکلت فلزی	بتون آرمه	سایر			
				جمع	آجر و آهن	آجر و چوب	بلوک سیمانی
استان	۱۶۳۸	۸	۱۳۹۳	۲۳۷	۲۳۶	۱	۰
آلونی	۳۱	۰	۳۱	۰	۰	۰	۰
اردل	۵۱	۰	۵۰	۱	۰	۱	۰
باباحیدر	۲۰	۰	۲۰	۰	۰	۰	۰
بازفت	۱۵	۰	۱۵	۰	۰	۰	۰
بروجن	۱۸۸	۰	۱۸۸	۰	۰	۰	۰
بداجی	۴۴	۰	۴۴	۰	۰	۰	۰
بن	۴۰	۰	۱	۳۹	۳۹	۰	۰
پردنجان	۱۵	۰	۱۵	۰	۰	۰	۰
جوتقان	۲۸	۰	۲۸	۰	۰	۰	۰
چلگرد	۰	۰	۰	۰	۰	۰	۰
چلیچه	۱۶	۰	۱۱	۵	۵	۰	۰
دستنا	۱۸	۰	۱۸	۰	۰	۰	۰
دشتک	۱۴	۰	۵	۹	۹	۰	۰
سامان	۷۱	۰	۷۱	۰	۰	۰	۰
سرخون	۴	۱	۳	۰	۰	۰	۰
سردشت	۰	۰	۰	۰	۰	۰	۰
سفیددشت	۴	۰	۴	۰	۰	۰	۰
سودجان	۱۰	۰	۱۰	۰	۰	۰	۰
سورشجان	۱۶	۰	۱۶	۰	۰	۰	۰
شلمزار	۲۶	۱	۲۵	۰	۰	۰	۰
شهرکرد	۲۹۷	۰	۲۱۲	۸۵	۸۵	۰	۰
صمصامی	۳۳	۰	۳۳	۰	۰	۰	۰
طاقانک	۱۰	۰	۸	۲	۲	۰	۰
فارسان	۱۱۷	۰	۵۷	۶۰	۶۰	۰	۰

۸۶- پروانه‌های احداث ساختمان برحسب نوع اسکلت و مصالح عمده‌ی به‌کار رفته در ساختمان در نقاط شهری استان چهارمحال و بختیاری: ۱۴۰۰ (دنباله)

شهر	جمع	اسکلت فلزی	بتون آرمه	سایر			سایر
				جمع	آجر و آهن	آجر و چوب	
فراادبنه	۳۲	۰	۳۲	۰	۰	۰	۰
فرخ شهر	۹۶	۵	۹۱	۰	۰	۰	۰
فیل اباد	۰	۰	۰	۰	۰	۰	۰
کاج	۱۵	۰	۲	۱۳	۰	۰	۰
کیان	۳۲	۰	۳۲	۰	۰	۰	۰
گندمان	۱۵	۰	۱۵	۰	۰	۰	۰
گهرو	۱۸	۰	۰	۱۸	۰	۰	۰
گوجان	۲۱	۰	۲۱	۰	۰	۰	۰
لردگان	۶۶	۰	۶۵	۱	۰	۰	۰
مال خلیفه	۲۸	۰	۲۵	۳	۰	۰	۰
منج	۲	۰	۲	۰	۰	۰	۰
ناغان	۲۲	۱	۲۰	۱	۰	۰	۰
نافچ	۱۰	۰	۱۰	۰	۰	۰	۰
نقنه	۷۵	۰	۷۵	۰	۰	۰	۰
هارونی	۲۸	۰	۲۸	۰	۰	۰	۰
هفشجان	۷۳	۰	۷۳	۰	۰	۰	۰
هوره	۱۳	۰	۱۳	۰	۰	۰	۰
وردنجان	۹	۰	۹	۰	۰	۰	۰
یان چشمه	۱۵	۰	۱۵	۰	۰	۰	۰

۸۷- پروانه‌های احداث ساختمان برحسب نوع اسکلت و مصالح عمده‌ی به‌کار رفته در ساختمان در نقاط شهری استان خراسان جنوبی: ۱۴۰۰

شهر	جمع	اسکلت فلزی	بتون آرمه	سایر			
				جمع	آجر و آهن	آجر و چوب	بلوک سیمانی
استان.....	۲۸۲۴	۱۶۷۶	۴۱۴	۷۳۴	۵۶۷	۱	۱۶۶
آبیز.....	۵	۵	۰	۰	۰	۰	۰
آرین شهر.....	۱۱	۱۱	۰	۰	۰	۰	۰
آیسک.....	۲۲	۱۹	۴	۰	۰	۰	۰
ارسک.....	۶	۴	۲	۰	۰	۰	۰
اسدیه.....	۳۰	۱۶	۳	۱۱	۱۱	۰	۰
اسفدن.....	۲۱	۲۱	۰	۰	۰	۰	۰
اسلامیه.....	۵۱	۲۲	۲۹	۰	۰	۰	۰
باغستان.....	۳۱	۱۹	۱۲	۰	۰	۰	۰
بشرویه.....	۴۳	۹	۳۲	۲	۲	۰	۰
بیرچند.....	۷۰۰	۶۷۹	۲۱	۰	۰	۰	۰
حاجی آباد.....	۵۳	۵۳	۰	۰	۰	۰	۰
خضری دشت بیاض.....	۱۴	۱۳	۱	۰	۰	۰	۰
خوسف.....	۱۵	۱۴	۱	۰	۰	۰	۰
درح.....	۳۹	۳۷	۲	۰	۰	۰	۰
دیپوک.....	۶۲	۰	۰	۶۲	۶۲	۰	۰
زهان.....	۳	۳	۰	۰	۰	۰	۰
سرایان.....	۸۹	۵۵	۳۴	۰	۰	۰	۰
سربیشه.....	۶۷	۴۵	۲۲	۰	۰	۰	۰
سه قلعه.....	۳۵	۳۱	۴	۰	۰	۰	۰
شوسف.....	۱۴	۹	۵	۰	۰	۰	۰
طبس.....	۹۲۵	۱۰۹	۱۸۸	۶۲۸	۴۶۱	۱	۱۶۶
طبس مسینا.....	۹	۶	۳	۰	۰	۰	۰
عشق آباد.....	۳۶	۵	۲	۲۹	۲۹	۰	۰
فردوس.....	۱۰۹	۸۶	۲۲	۱	۱	۰	۰

۸۷- پروانه‌های احداث ساختمان برحسب نوع اسکلت و مصالح عمده‌ی به‌کار رفته در ساختمان در نقاط شهری استان خراسان جنوبی: ۱۴۰۰ (دنباله)

شهر	جمع	اسکلت فلزی	بتون آرمه	سایر				
				جمع	آجر و آهن	آجر و چوب	بلوک سیمانی	سایر
قائن	۲۴۴	۲۴۲	۱	۱	۱	۰	۰	۰
قهستان	۱۱	۹	۲	۰	۰	۰	۰	۰
گزیک	۱۴	۱۰	۴	۰	۰	۰	۰	۰
ماژان	۶	۳	۳	۰	۰	۰	۰	۰
مود	۱۹	۱۷	۲	۰	۰	۰	۰	۰
نهبندان	۱۳۶	۱۲۱	۱۵	۰	۰	۰	۰	۰
نیمبلوک	۳	۳	۰	۰	۰	۰	۰	۰

مرکز آمار ایران

۲۱۷
۸۸- پروانه‌های احداث ساختمان برحسب نوع اسکلت و مصالح عمده‌ی به‌کار رفته در ساختمان در نقاط شهری استان خراسان رضوی: ۱۴۰۰

شهر	جمع	اسکلت فلزی	بتون آرمه	سایر				
				جمع	آجر و آهن	آجر و چوب	بلوک سیمانی	سایر
استان	۱۰۰۳۵	۱۷۵۳	۱۱۰۴	۱۷۸	۱۷۶	۱	۱	۰
احمدآبادصورت	۶	۶	۰	۰	۰	۰	۰	۰
اسحق آباد	۰	۰	۰	۰	۰	۰	۰	۰
الماجد	۰	۰	۰	۰	۰	۰	۰	۰
انابد	۱۳	۱۲	۱	۰	۰	۰	۰	۰
باجگیران	۰	۰	۰	۰	۰	۰	۰	۰
باخرز	۴۸	۳۷	۶	۵	۵	۰	۰	۰
بار	۴	۴	۰	۰	۰	۰	۰	۰
بایک	۲	۲	۰	۰	۰	۰	۰	۰
بجستان	۱۱۷	۱۰۹	۸	۰	۰	۰	۰	۰
بردسکن	۱۵۹	۹۵	۶۴	۰	۰	۰	۰	۰
بیدخت	۱۶	۱۵	۱	۰	۰	۰	۰	۰
تایباد	۳۸	۳۸	۰	۰	۰	۰	۰	۰
تربت جام	۲۳۸	۱۴۱	۱	۹۶	۹۵	۱	۰	۰
تربت حیدریه	۲۷۳	۲۷۳	۰	۰	۰	۰	۰	۰
چغتای	۵۴	۴۶	۸	۰	۰	۰	۰	۰
جنت آباد	۰	۰	۰	۰	۰	۰	۰	۰
جنگل	۶۲	۶۲	۰	۰	۰	۰	۰	۰
چاپشلو	۱	۱	۰	۰	۰	۰	۰	۰
چخماق	۰	۰	۰	۰	۰	۰	۰	۰
چکنه	۲۴	۲۳	۱	۰	۰	۰	۰	۰
چنار	۰	۰	۰	۰	۰	۰	۰	۰
چناران	۱۹۱	۱۹۱	۰	۰	۰	۰	۰	۰
حسن آباد	۰	۰	۰	۰	۰	۰	۰	۰
حکم آباد	۱۲	۱۲	۰	۰	۰	۰	۰	۰

۸۸- پروانه‌های احداث ساختمان برحسب نوع اسکلت و مصالح عمده‌ی به‌کار رفته در ساختمان در نقاط شهری استان خراسان رضوی: ۱۴۰۰ (دنباله)

شهر	جمع	اسکلت فلزی	بتون آرمه	سایر				
				جمع	آجر و آهن	آجر و چوب	بلوک سیمانی	سایر
خرو	۹۸	۱۴	۸۴
خلیل آباد	۴۲	۴۱	۱
خواف	۱۹۸	۱۹۸
داورزن	۱۹	۱۸	۱
درگز	۹۹	.	۹۹
درود	۲۱	۱۸	۳
دولت آباد	۱۱۳	۱۰۰	.	۱۳
رادکان
رباط سنگ	۵	۵
رشتخوار	۱۱۷	۱۱۷
رضویه	۴۶	۴۶
روداب	۲۴	۴	۲۰
روشناوند
ریواده	۸	۸
ریوش	۲۸	۲۸
ریوند	۱	.	.	۱
سبزوار	۲۰۷	۱۹۱	۱۶
سده
سرخس	۳۴	۳۴
سفیدسنگ	۲۹	۲۰	.	۹
سلامی	۱۹	۱۷	۱	۱
سلطان آباد	۶۶	۶۳	۳
سمیع آباد	۱۲	۱	۸	۳
سنگان	۶۴	۱۹	۴۵
سیدآباد

۸۸- پروانه‌های احداث ساختمان برحسب نوع اسکلت و مصالح عمده‌ی به‌کار رفته در ساختمان در نقاط شهری استان خراسان رضوی: ۱۴۰۰ (دنباله)

شهر	جمع	اسکلت فلزی	بتون آرمه	سایر				
				جمع	آجر و آهن	آجر و چوب	بلوک سیمانی	سایر
شادمهر	۲	۱	۰	۱	۰	۰	۰	۰
شامکان	۰	۰	۰	۰	۰	۰	۰	۰
شاندیز	۲۵۲	۲۵۱	۱	۰	۰	۰	۰	۰
ششتمد	۷	۷	۰	۰	۰	۰	۰	۰
شهرآباد	۱۳	۱۳	۰	۰	۰	۰	۰	۰
شهرزو	۱۳	۷	۶	۰	۰	۰	۰	۰
شهرکهنه	۰	۰	۰	۰	۰	۰	۰	۰
صالح آباد	۶۳	۳۴	۲۹	۰	۰	۰	۰	۰
طرقبه	۶۲	۶۲	۰	۰	۰	۰	۰	۰
عشق آباد	۲۲	۲۲	۰	۰	۰	۰	۰	۰
فرگ قلعه	۰	۰	۰	۰	۰	۰	۰	۰
فرهادگرد	۳۸	۲۴	۳	۱۱	۰	۰	۰	۰
فریمان	۱۹۶	۱۶۳	۳۲	۱	۰	۰	۰	۰
فیروزه	۱۷	۳	۱۴	۰	۰	۰	۰	۰
فیض آباد	۹۳	۹۳	۰	۰	۰	۰	۰	۰
قاسم آباد	۳۸	۲۸	۱۰	۰	۰	۰	۰	۰
قدمگاه	۳۲	۳۲	۰	۰	۰	۰	۰	۰
قلعه نوعلیا	۰	۰	۰	۰	۰	۰	۰	۰
قلندرآباد	۲	۲	۰	۰	۰	۰	۰	۰
قوچان	۲۷۳	۱۴۴	۱۲۹	۰	۰	۰	۰	۰
کاخک	۶۸	۶۸	۰	۰	۰	۰	۰	۰
کاریز	۸	۸	۰	۰	۰	۰	۰	۰
کاشمر	۲۳۵	۲۳۲	۳	۰	۰	۰	۰	۰
کدکن	۲۴	۲۴	۰	۰	۰	۰	۰	۰
کلات	۲۱	۲۱	۰	۰	۰	۰	۰	۰

۸۸- پروانه‌های احداث ساختمان برحسب نوع اسکلت و مصالح عمده‌ی به‌کار رفته در ساختمان در نقاط شهری استان خراسان رضوی: ۱۴۰۰ (دنباله)

شهر	جمع	اسکلت فلزی	بتون آرمه	سایر				
				جمع	آجر و آهن	آجر و چوب	بلوک سیمانی	سایر
کندر	۵۱	۵۱	۰	۰	۰	۰	۰	۰
گرماب	۰	۰	۰	۰	۰	۰	۰	۰
گلبهار	۳۴۳	۳۳۹	۴	۰	۰	۰	۰	۰
گلمکان	۵۷	۴۶	۰	۱۱	۱۱	۰	۰	۰
گناباد	۲۳۳	۲۲۹	۴	۰	۰	۰	۰	۰
لطف آباد	۳	۲	۰	۱	۱	۰	۰	۰
مزدآوند	۸	۴	۰	۴	۴	۰	۰	۰
مزرع	۰	۰	۰	۰	۰	۰	۰	۰
مشکان	۱۹	۱۵	۴	۰	۰	۰	۰	۰
مشهد	۴۷۰۴	۴۶۳۹	۶۴	۱	۱	۰	۰	۰
مشهدریزه	۶	۵	۱	۰	۰	۰	۰	۰
ملک آباد	۱۷	۱۷	۰	۰	۰	۰	۰	۰
نسر	۰	۰	۰	۰	۰	۰	۰	۰
نشتیفان	۳۳	۲۴	۹	۰	۰	۰	۰	۰
نصرآباد	۳۳	۱۵	۹	۸	۱	۰	۰	۰
نقاب	۴۹	۴۸	۱	۰	۰	۰	۰	۰
نوخندان	۱۲	۸	۲	۲	۲	۰	۰	۰
نوده انقلاب	۰	۰	۰	۰	۰	۰	۰	۰
نیشابور	۴۵۱	۴۸	۴۰۱	۲	۲	۰	۰	۰
نیل شهر	۱۰	۵	۰	۵	۵	۰	۰	۰
همت آباد	۱	۰	۰	۱	۱	۰	۰	۰
یونسى	۱۸	۱۰	۷	۱	۱	۰	۰	۰

۹۰- پروانه‌های احداث ساختمان برحسب نوع اسکلت و مصالح عمده‌ی به‌کار رفته در ساختمان در نقاط شهری استان خوزستان: ۱۴۰۰

شهر	جمع	اسکلت فلزی	بتون آرمه	سایر			
				جمع	آجر و آهن	آجر و چوب	بلوک سیمانی
استان.....	۷۰۱۳	۲۰۹	۳۱۰۹	۳۶۹۴	۷	۱۸۹	۰
آبادان.....	۴۶۷	۱۵	۹۰	۳۶۲	۰	۱۱۷	۰
آبژدان.....	۵۶	۱	۰	۵۵	۰	۰	۰
آزادی.....	۱۳	۰	۰	۱۳	۰	۰	۰
آغاجاری.....	۱۵	۰	۰	۱۵	۰	۰	۰
ابوحمیظه.....	۸۳	۱	۰	۸۲	۰	۰	۰
اروندکنار.....	۶۸	۱	۰	۶۷	۰	۰	۰
الهایی.....	۲۶	۰	۰	۲۶	۰	۰	۰
الوان.....	۳	۰	۰	۳	۰	۰	۰
امیدیه.....	۳۷	۰	۳۷	۰	۰	۰	۰
اندیمشک.....	۱۸۰	۷	۲۵	۱۴۸	۰	۰	۰
اهواز.....	۹۳۷	۴۴	۵۴۲	۳۵۱	۰	۰	۰
ایذه.....	۱۹۳	۱۱	۱۷۴	۸	۰	۰	۰
باغ ملک.....	۸۸	۱	۶۵	۲۲	۰	۲	۰
باوج.....	۰	۰	۰	۰	۰	۰	۰
بستان.....	۵۳	۰	۰	۵۳	۰	۰	۰
بندرامام خمینی.....	۸۶۰	۷	۸۰۴	۴۹	۰	۰	۰
بندرماهشهر.....	۱۸۹	۸	۱۲۴	۵۷	۰	۰	۰
بهبهان.....	۳۷۲	۵۳	۱۲۴	۱۹۵	۰	۰	۰
بیدروبه.....	۱۱	۰	۰	۱۱	۰	۰	۰
ترکالکی.....	۳۲	۰	۲۴	۸	۰	۰	۰
تشان.....	۸۶	۰	۰	۸۶	۰	۰	۰
جایزان.....	۱۰	۰	۰	۱۰	۰	۰	۰
جنت مکان.....	۴۶	۰	۴۶	۰	۰	۰	۰
چندی شاپور.....	۰	۰	۰	۰	۰	۰	۰

۹۰- پروانه‌های احداث ساختمان برحسب نوع اسکلت و مصالح عمده‌ی به‌کار رفته در ساختمان در نقاط شهری استان خوزستان:
۱۴۰۰ (دنباله)

شهر	جمع	اسکلت فلزی	بتون آرمه	سایر				
				جمع	آجر و آهن	آجر و چوب	بلوک سیمانی	سایر
جولکی	۱۶	۰	۱۵	۱	۰	۰	۰	۰
چغامیش	۲۸	۰	۱	۲۷	۰	۰	۰	۰
چم گلک	۷	۰	۰	۷	۰	۰	۰	۰
چمران	۱۹	۰	۱۹	۰	۰	۰	۰	۰
چوئیده	۱۵	۰	۰	۱۵	۰	۰	۱	۰
حر	۵	۰	۰	۵	۰	۰	۰	۰
حسینیه	۱۱	۰	۰	۱۱	۰	۰	۰	۰
حمزه	۵۵	۰	۰	۵۵	۰	۰	۰	۰
حمیدیه	۱۱۷	۱	۱	۱۱۵	۰	۰	۰	۰
خرمشهر	۱۹۲	۲۰	۲۱	۱۵۱	۰	۰	۰	۰
خنافره	۴۰	۰	۰	۴۰	۰	۰	۰	۰
دارخوین	۱۰	۰	۰	۱۰	۰	۰	۰	۰
دزفول	۵۴۱	۲۹	۲۸۹	۲۲۳	۲۱۶	۷	۰	۰
دهدز	۳۰	۰	۶	۲۴	۲۴	۰	۰	۰
رامشیر	۵۲	۰	۰	۵۲	۰	۰	۰	۰
رامهرمز	۱۷۴	۰	۱۷۴	۰	۰	۰	۰	۰
رفیع	۱۰	۰	۰	۱۰	۰	۰	۰	۰
رود زرد ماشین	۰	۰	۰	۰	۰	۰	۰	۰
زاووت	۰	۰	۰	۰	۰	۰	۰	۰
زهره	۱۲	۰	۵	۷	۰	۰	۰	۰
سالند	۸۹	۰	۸۷	۲	۰	۰	۲	۰
سرداران	۳	۰	۰	۳	۰	۰	۰	۰
سردشت	۳۸	۰	۴	۳۴	۳۳	۰	۱	۰
سلطان آباد	۱۰	۰	۴	۶	۶	۰	۰	۰
سماله	۸	۰	۳	۵	۵	۰	۰	۰

۹۰- پروانه‌های احداث ساختمان برحسب نوع اسکلت و مصالح عمده‌ی به‌کار رفته در ساختمان در نقاط شهری استان خوزستان: ۱۴۰۰ (دنباله)

شهر	جمع	اسکلت فلزی	بتون آرمه	سایر				
				جمع	آجر و آهن	آجر و چوب	بلوک سیمانی	سایر
سوسنگرد	۰	۰	۰	۰	۰	۰	۰	۰
سیاه منصور	۱۷	۰	۶	۱۱	۱۱	۰	۰	۰
شادگان	۸۲	۰	۵	۷۷	۱۴	۰	۶۳	۰
شاوور	۲۰	۰	۰	۲۰	۲۰	۰	۰	۰
شرافت	۲۱	۰	۰	۲۱	۲۰	۰	۱	۰
شمس آباد	۴۵	۰	۳	۴۲	۴۲	۰	۰	۰
شهر امام	۹	۰	۰	۹	۹	۰	۰	۰
شهینون	۱۸	۰	۱	۱۷	۱۷	۰	۰	۰
شوش	۹۹	۳	۳۵	۶۱	۶۱	۰	۰	۰
شوشتر	۵۲	۲	۳۳	۱۷	۱۷	۰	۰	۰
شیبان	۳۳	۰	۱	۳۲	۳۲	۰	۰	۰
صالح شهر	۲۰	۰	۷	۱۳	۱۳	۰	۰	۰
صفی آباد	۱۱	۰	۰	۱۱	۱۱	۰	۰	۰
صیدون	۱۳۱	۰	۰	۱۳۱	۱۳۱	۰	۰	۰
عرب حسن	۰	۰	۰	۰	۰	۰	۰	۰
عنبر	۰	۰	۰	۰	۰	۰	۰	۰
فتح المبین	۲۲	۰	۰	۲۲	۲۲	۰	۰	۰
قلعه تل	۶۱	۰	۱۲	۴۹	۴۹	۰	۰	۰
قلعه خواجه	۳۸	۰	۳۸	۰	۰	۰	۰	۰
کوت سیدنعم	۰	۰	۰	۰	۰	۰	۰	۰
کوت عبدالله	۱۷۱	۴	۱۲	۱۵۵	۱۵۵	۰	۰	۰
گتوند	۷۰	۰	۴۶	۲۴	۲۴	۰	۰	۰
گلگیر	۰	۰	۰	۰	۰	۰	۰	۰
گوریه	۶	۰	۰	۶	۶	۰	۰	۰
لالی	۱۰۱	۰	۷	۹۴	۹۴	۰	۰	۰

۹۰- پروانه‌های احداث ساختمان برحسب نوع اسکلت و مصالح عمده‌ی به‌کار رفته در ساختمان در نقاط شهری استان خوزستان: ۱۴۰۰ (دنباله)

شهر	جمع	اسکلت فلزی	بتون آرمه	سایر				
				جمع	آجر و آهن	آجر و چوب	بلوک سیمانی	سایر
مسجدسلیمان	۱۶۱	۱	۱۶۰	۰	۰	۰	۰	۰
مشراگه	۲	۰	۰	۲	۱	۰	۱	۰
مقاومت	۰	۰	۰	۰	۰	۰	۰	۰
ملاثانی	۹۷	۰	۲	۹۵	۹۵	۰	۰	۰
منتظران	۰	۰	۰	۰	۰	۰	۰	۰
منصوریه	۱۰	۰	۰	۱۰	۱۰	۰	۰	۰
میانرود	۲۸	۰	۰	۲۸	۲۸	۰	۰	۰
میانکوه	۱۱	۰	۴	۷	۷	۰	۰	۰
میداود	۳۳	۰	۰	۳۳	۳۳	۰	۰	۰
مینوشهر	۶۶	۰	۰	۶۶	۶۵	۰	۱	۰
هفتگل	۶۹	۰	۰	۶۹	۶۹	۰	۰	۰
هندیجان	۵۳	۰	۵۳	۰	۰	۰	۰	۰
هویزه	۱۳۵	۰	۰	۱۳۵	۱۳۵	۰	۰	۰
ویس	۱۳	۰	۰	۱۳	۱۳	۰	۰	۰

مرکز آمار ایران

۹۱- پروانه‌های احداث ساختمان برحسب نوع اسکلت و مصالح عمده‌ی به کار رفته در ساختمان در نقاط شهری استان زنجان: ۱۴۰۰

شهر	جمع	اسکلت فلزی	بتون آرمه	سایر				
				جمع	آجر و آهن	آجر و چوب	بلوک سیمانی	سایر
استان.....	۱۹۹۲	۹۲	۱۵۹۷	۳۰۳	۳۰۳	۰	۰	۰
آب بر.....	۶۲	۶	۵۶	۰	۰	۰	۰	۰
ایهر.....	۳۰۰	۱۰	۲۸۹	۱	۱	۰	۰	۰
ارمغانخانه.....	۸	۰	۰	۸	۸	۰	۰	۰
چورزق.....	۲۰	۲	۱۸	۰	۰	۰	۰	۰
حلب.....	۳	۰	۰	۳	۳	۰	۰	۰
خرمدره.....	۱۹۲	۱۸	۱۷۳	۱	۱	۰	۰	۰
دندی.....	۱۸	۰	۱۰	۸	۸	۰	۰	۰
زرین آباد.....	۱۶	۰	۴	۱۲	۱۲	۰	۰	۰
زرین رود.....	۶۱	۱۴	۲۳	۲۴	۲۴	۰	۰	۰
زنجان.....	۷۳۲	۷	۷۱۵	۱۰	۱۰	۰	۰	۰
سجاس.....	۱۰۲	۰	۱	۱۰۱	۱۰۱	۰	۰	۰
سلطانیه.....	۵۸	۱	۲۲	۳۵	۳۵	۰	۰	۰
سهرورد.....	۵۸	۹	۲۰	۲۹	۲۹	۰	۰	۰
صایین قلعه.....	۳۱	۰	۲۹	۲	۲	۰	۰	۰
قیدار.....	۱۳۳	۰	۱۳۳	۰	۰	۰	۰	۰
کرسف.....	۲۶	۴	۹	۱۳	۱۳	۰	۰	۰
گرماب.....	۵۹	۲	۱۱	۴۶	۴۶	۰	۰	۰
ماه نشان.....	۲۵	۸	۱۱	۶	۶	۰	۰	۰
نوربهار.....	۱۵	۷	۵	۳	۳	۰	۰	۰
نیک پی.....	۰	۰	۰	۰	۰	۰	۰	۰
هیدج.....	۷۳	۴	۶۸	۱	۱	۰	۰	۰

۹۲- پروانه‌های احداث ساختمان برحسب نوع اسکلت و مصالح عمده‌ی به کار رفته در ساختمان در نقاط شهری استان
سمنان: ۱۴۰۰

شهر	جمع	اسکلت فلزی	بتون آرمه	سایر			
				جمع	آجر و آهن	آجر و چوب	بلوک سیمانی
استان.....	۱۴۳۲	۲۲	۱۳۷۳	۳۷	۳۶	۱	۰
آرادان.....	۳۴	۰	۳۴	۰	۰	۰	۰
امیریه.....	۸	۰	۸	۰	۰	۰	۰
ایوانکی.....	۲۹	۰	۲۹	۰	۰	۰	۰
بسطام.....	۵۹	۰	۵۹	۰	۰	۰	۰
بیارجمند.....	۲۱	۶	۷	۸	۷	۱	۰
دامغان.....	۱۳۱	۴	۱۲۶	۱	۱	۰	۰
درجزین.....	۴۶	۰	۴۶	۰	۰	۰	۰
دیباچ.....	۱۶	۰	۱۶	۰	۰	۰	۰
رضوان.....	۰	۰	۰	۰	۰	۰	۰
رودیان.....	۱۴	۱	۱۲	۱	۱	۰	۰
سرخه.....	۱۷	۰	۱۷	۰	۰	۰	۰
سمنان.....	۳۲۶	۰	۳۲۶	۰	۰	۰	۰
شاهرود.....	۳۳۶	۱۰	۳۰۵	۲۱	۲۱	۰	۰
شهمیرزاد.....	۵۳	۰	۵۳	۰	۰	۰	۰
کلاته خیج.....	۴۰	۰	۴۰	۰	۰	۰	۰
کلاته.....	۷	۰	۷	۰	۰	۰	۰
کهن آباد.....	۱	۰	۱	۰	۰	۰	۰
گرمسار.....	۲۴۵	۱	۲۴۴	۰	۰	۰	۰
مجن.....	۷	۰	۷	۰	۰	۰	۰
مهدی شهر.....	۳۲	۰	۳۲	۰	۰	۰	۰
میامی.....	۱۰	۰	۴	۶	۶	۰	۰

۹۳- پروانه‌های احداث ساختمان برحسب نوع اسکلت و مصالح عمده‌ی به‌کار رفته در ساختمان در نقاط شهری استان سیستان و بلوچستان: ۱۴۰۰

شهر	جمع	اسکلت فلزی	بتون آرمه	سایر				
				جمع	آجر و آهن	آجر و چوب	بلوک سیمانی	سایر
استان	۲۵۶۵	۱۶۷	۱۹۴۷	۴۵۱	۴۲۴	۲	۲۵	۰
آشار	۶	۰	۰	۶	۰	۰	۶	۰
ادیمی	۴۰	۰	۴۰	۰	۰	۰	۰	۰
اسپکه	۱۱	۰	۱	۱۰	۶	۰	۴	۰
اسفندک	۰	۰	۰	۰	۰	۰	۰	۰
اسماعیل آباد	۰	۰	۰	۰	۰	۰	۰	۰
ایران‌شهر	۲۱۸	۱	۵۷	۱۶۰	۱۶۰	۰	۰	۰
بریس	۰	۰	۰	۰	۰	۰	۰	۰
بزمان	۱۱	۰	۱۱	۰	۰	۰	۰	۰
بمپور	۴۵	۱۵	۲۸	۲	۱	۰	۱	۰
بنت	۴۵	۰	۴۵	۰	۰	۰	۰	۰
بنجار	۳۰	۱	۱۵	۱۴	۱۴	۰	۰	۰
پارود	۱۵	۰	۵	۱۰	۱۰	۰	۰	۰
پلان	۱۲	۰	۰	۱۲	۰	۰	۱۲	۰
پیشین	۸	۰	۷	۱	۰	۰	۱	۰
چالقی	۸	۰	۸	۰	۰	۰	۰	۰
جزینک	۱	۰	۱	۰	۰	۰	۰	۰
چانف	۰	۰	۰	۰	۰	۰	۰	۰
چاه بهار	۱۴۶	۰	۱۴۶	۰	۰	۰	۰	۰
چگرد	۱۴	۰	۱۴	۰	۰	۰	۰	۰
خاش	۳۰	۰	۳۰	۰	۰	۰	۰	۰
ده رییس	۱۴	۰	۱۴	۰	۰	۰	۰	۰
دوست محمد	۱۳	۰	۱۳	۰	۰	۰	۰	۰
راسک	۱۶	۰	۱۶	۰	۰	۰	۰	۰
ریگ ملک	۰	۰	۰	۰	۰	۰	۰	۰

۹۳- پروانه‌های احداث ساختمان برحسب نوع اسکلت و مصالح عمده‌ی به‌کار رفته در ساختمان در نقاط شهری استان سیستان و بلوچستان: ۱۴۰۰ (دنباله)

شهر	جمع	اسکلت فلزی	بتون آرمه	سایر				
				جمع	آجر و آهن	آجر و چوب	بلوک سیمانی	سایر
زابل	۶۳	۲۶	۷	۳۰	۳۰	.	.	.
زاهدان	۹۷۳	۳۸	۸۴۹	۸۴	۸۶	۲	.	.
زرآباد
زهک	۲۱	۵	۱۶
ساربوک	۲۵	.	۲۵
سراوان	۵۷	۱۷	۴۰
سرباز	۳	.	۱	۲	۲	.	.	.
سرچنگل
سوران	۲۸	.	.	۲۸	۲۸	.	.	.
سیب
سیرکان
علی اکبر	۵۵	.	۱	۵۴	۵۴	.	.	.
فنوج	۵۸	.	۵۸
قاسم آباد
قرقری	۵	.	.	۵	۵	.	.	.
قصرقند	۱۶۷	.	۱۶۷
کنارک	۸۳	.	۸۳
گتچ	۸	.	۸
گشت	۷	.	۷
گلمورتی	۹۲	.	۹۲
محمدان	۴۴	۱	۴۳
محمدآباد	۲۵	.	۲۵
محمدی	۴۰	۳۸	۲
مهرستان	۱۶	۱	۱۵
میرجاوه	۲۰	.	.	۲۰	۲۰	.	.	.

۲۳۰ - اطلاعات پروانه‌های ساختمانی صادر شده توسط شهرداری‌های کشور - ۱۴۰۰

۹۳- پروانه‌های احداث ساختمان برحسب نوع اسکلت و مصالح عمده‌ی به کار رفته در ساختمان در نقاط شهری استان سیستان و بلوچستان: ۱۴۰۰ (دنباله)

شهر	جمع	اسکلت فلزی	بتون آرمه	سایر				
				جمع	آجر و آهن	آجر و چوب	بلوک سیمانی	سایر
نصرت آباد	۵	۰	۴	۱	۰	۰	۱	۰
نگور	۰	۰	۰	۰	۰	۰	۰	۰
نوک آباد	۱۸	۰	۸	۱۰	۱۰	۰	۰	۰
نیک شهر	۶۹	۲۴	۴۵	۰	۰	۰	۰	۰
هیدوچ	۰	۰	۰	۰	۰	۰	۰	۰

مرکز آمار ایران

شهر	جمع	اسکلت فلزی	بتون آرمه	سایر			
				جمع	آجر و آهن	آجر و چوب	بلوک سیمانی
استان	۱۰۱۶۹	۲۰۵	۴۷۰۸	۵۹۵۶	۵۹۵۶	۲	۰
آباده	۴۰۱	۰	۱۴۴	۲۵۷	۲۵۷	۰	۰
آباده طشک	۵۹	۱	۱۰	۴۸	۴۸	۰	۰
ارد	۴۳	۰	۸	۳۵	۳۵	۰	۰
اردکان	۷۶	۰	۳۶	۴۰	۴۰	۰	۰
ارسنجان	۶۷	۰	۱۶	۵۱	۵۱	۰	۰
استهبان	۱۴۱	۰	۶۱	۸۰	۸۰	۰	۰
اسیر	۲۱	۰	۱	۲۰	۲۰	۰	۰
اشکنان	۴۲	۰	۴	۳۸	۳۸	۰	۰
افزر	۴۰	۰	۷	۳۳	۳۳	۰	۰
اقلید	۱۷۱	۱	۳۴	۱۳۶	۱۳۶	۰	۰
اکبرآباد	۰	۰	۰	۰	۰	۰	۰
امام شهر	۶۴	۰	۶	۵۸	۵۸	۰	۰
اهل	۲۴	۰	۱	۲۳	۲۳	۰	۰
اوز	۱۳۷	۲	۱۱۶	۱۹	۱۹	۰	۰
ایچ	۵۶	۰	۳	۵۳	۵۳	۰	۰
ایزدخواست	۴۵	۰	۱	۴۴	۴۴	۰	۰
باب انار	۸۶	۲	۷	۷۷	۷۷	۰	۰
بامامتیر	۳	۰	۲	۱	۱	۰	۰
بالاده	۶۰	۰	۰	۶۰	۶۰	۰	۰
بنارویه	۵۱	۱	۱	۴۹	۴۹	۰	۰
بهمن	۴۲	۰	۳	۳۹	۳۹	۰	۰
بوانات	۵۶	۰	۸	۴۸	۴۸	۰	۰
بیرم	۱۷۳	۰	۸	۱۶۵	۱۶۵	۰	۰
بیضا	۶۵	۰	۱۵	۵۰	۵۰	۰	۰

۹۴- پروانه‌های احداث ساختمان برحسب نوع اسکلت و مصالح عمده‌ی به کار رفته در ساختمان در نقاط شهری استان فارس: ۱۴۰۰ (دنباله)

شهر	جمع	اسکلت فلزی	بتون آرمه	سایر				
				جمع	آجر و آهن	آجر و چوب	بلوک سیمانی	سایر
پاسخن	۲۰	۰	۰	۲۰	۰	۰	۰	۰
جنت شهر	۶۷	۰	۸	۵۹	۰	۰	۰	۰
چهرم	۲۷۲	۱	۱۴۰	۱۳۱	۰	۰	۰	۰
جویم	۲۷	۰	۱۰	۱۷	۰	۰	۰	۰
چاه ورز	۸۶	۰	۴	۸۱	۰	۱	۰	۰
حاجی آباد	۸۶	۰	۳۲	۵۴	۰	۰	۰	۰
حسامی	۲۶	۰	۴	۲۲	۰	۰	۰	۰
حسن آباد	۹	۰	۰	۹	۰	۰	۰	۰
خانه زنیان	۴۹	۰	۱۰	۳۹	۰	۰	۰	۰
خانیمن	۱۰	۰	۱	۹	۰	۰	۰	۰
خاوران	۲۰	۰	۲	۱۸	۰	۰	۰	۰
خرامه	۶۳	۰	۷	۵۶	۰	۰	۰	۰
خشت	۶۲	۳	۱۸	۴۱	۰	۰	۰	۰
خنج	۱۰۶	۵	۷۳	۲۸	۰	۰	۰	۰
خور	۲۶	۱	۱۹	۶	۰	۰	۰	۰
خوزی	۱۶	۰	۰	۱۶	۰	۰	۰	۰
خومه زار	۲۲	۰	۳	۱۹	۰	۰	۰	۰
خیرآباد	۵	۰	۰	۵	۰	۰	۰	۰
خیرگو	۰	۰	۰	۰	۰	۰	۰	۰
داراب	۱۵۹	۴	۶۳	۹۲	۰	۰	۰	۰
داریان	۶۱	۰	۶	۵۵	۰	۰	۰	۰
دبیران	۴۴	۰	۲	۴۲	۰	۰	۰	۰
دژکرد	۱۹	۰	۱	۱۸	۰	۰	۰	۰
دهرم	۳۸	۰	۵	۳۳	۰	۰	۰	۰
دهکویه	۵۷	۰	۷	۵۰	۰	۰	۰	۰

۹۴- پروانه‌های احداث ساختمان برحسب نوع اسکلت و مصالح عمده‌ی به کار رفته در ساختمان در نقاط شهری استان فارس: ۱۴۰۰ (دنباله)

شهر	جمع	اسکلت فلزی	بتون آرمه	سایر		
				جمع	آجر و آهن	آجر و چوب
دوبرجی	۲	۰	۰	۲	۰	۰
دوزه	۲۸	۰	۱۰	۱۸	۰	۰
رامجرد	۱۵	۰	۴	۱۱	۰	۰
رحمت آباد	۰	۰	۰	۰	۰	۰
رستاق	۱۳	۰	۱	۱۲	۰	۰
رونیز	۳۲	۰	۲	۳۰	۰	۰
زاهدشهر	۴۳	۰	۴	۳۹	۰	۰
زرقان	۱۱۷	۱	۴۲	۷۴	۰	۰
زنگی اباد	۲	۰	۰	۲	۰	۰
سده	۴۳	۰	۰	۴۳	۰	۰
سروستان	۷۵	۰	۲	۷۳	۰	۰
سعادت شهر	۶۶	۰	۱۰	۵۶	۰	۰
سلطان شهر	۲	۰	۱	۱	۰	۰
سورمق	۱۳	۰	۴	۹	۰	۰
سیدان	۲۶	۰	۱۳	۱۳	۰	۰
ششده	۱۸	۰	۲	۱۶	۰	۰
شهرپیر	۲۲	۰	۳	۱۹	۰	۰
شهرصدرا	۵۲۸	۳	۵۲۴	۱	۰	۰
شیراز	۲۸۴۴	۱۶۶	۲۳۷۹	۲۹۹	۰	۰
صغاد	۲۷	۰	۴	۲۳	۰	۰
صفاشهر	۱۷۵	۱	۲۹	۱۴۵	۰	۰
طسوج	۸	۰	۰	۸	۰	۰
علامرودشت	۲۰	۰	۱	۱۹	۰	۰
عماد شهر	۲۵	۰	۶	۱۹	۰	۰
فاروق	۱۰	۰	۰	۱۰	۰	۰

۹۴- پروانه‌های احداث ساختمان برحسب نوع اسکلت و مصالح عمده‌ی به کار رفته در ساختمان در نقاط شهری استان فارس: ۱۴۰۰ (دنباله)

شهر	جمع	اسکلت فلزی	بتون آرمه	سایر				
				جمع	آجر و آهن	آجر و چوب	بلوک سیمانی	سایر
فال	۴۲	۰	۱	۴۱	۰	۰	۰	۰
فتح آباد	۰	۰	۰	۰	۰	۰	۰	۰
فدامی	۱۸	۰	۰	۱۸	۰	۰	۰	۰
فراش بند	۱۳۹	۴	۲۸	۱۰۷	۰	۰	۰	۰
فسا	۲۳۲	۰	۱۵	۲۱۷	۰	۰	۰	۰
فیروزآباد	۱۸۶	۰	۳۰	۱۵۶	۰	۰	۰	۰
قادرآباد	۵۵	۰	۹	۴۶	۰	۰	۰	۰
قایمیه	۶۵	۰	۶	۵۹	۰	۰	۰	۰
قره بلاغ	۲۹	۰	۱	۲۸	۰	۰	۰	۰
قطب آباد	۲۵	۰	۲	۲۳	۰	۰	۰	۰
قطرویه	۲۱	۰	۲	۱۹	۰	۰	۰	۰
قیر	۹۹	۰	۳	۹۶	۰	۰	۰	۰
کارزین (فتح آباد)	۱۰۳	۰	۱۲	۹۱	۰	۰	۰	۰
کازرون	۲۸۰	۲	۱۲۸	۱۵۰	۰	۰	۰	۰
کامفیروز	۱۰	۰	۰	۱۰	۰	۰	۰	۰
کره ای	۴۱	۰	۷	۳۴	۰	۰	۰	۰
کنارتخته	۳۷	۰	۰	۳۷	۰	۰	۰	۰
کوار	۱۵۴	۱	۲۶	۱۲۷	۰	۰	۰	۰
کوبین	۲۹	۰	۰	۲۹	۰	۰	۰	۰
کوره	۰	۰	۰	۰	۰	۰	۰	۰
کوهنجان	۳	۰	۰	۳	۰	۰	۰	۰
گراش	۱۵۱	۳	۵۹	۸۹	۰	۰	۰	۰
گله دار	۱۱۷	۱	۱۴	۱۰۲	۰	۰	۰	۰
لار	۱۸۰	۱	۱۳۵	۴۴	۰	۰	۰	۰
لامرد	۲۳۰	۰	۳۶	۱۹۴	۰	۰	۰	۰

۹۴- پروانه‌های احداث ساختمان برحسب نوع اسکلت و مصالح عمده‌ی به‌کار رفته در ساختمان در نقاط شهری استان فارس:

۱۴۰۰ (دنباله)

شهر	جمع	اسکلت فلزی	بتون آرمه	سایر				
				جمع	آجر و آهن	آجر و چوب	بلوک سیمانی	سایر
لپویی	۱۰	۰	۵	۵	۰	۰	۰	۰
لطیفی	۵۴	۰	۱۲	۴۲	۰	۰	۰	۰
مادرسلیمان	۱۰	۰	۱	۹	۰	۰	۰	۰
مبارک آباددیز	۱۲	۰	۲	۱۰	۰	۰	۰	۰
محملة	۳	۰	۰	۳	۰	۰	۰	۰
مرودشت	۳۵۴	۰	۱۶۶	۱۸۸	۱۸۷	۰	۱	۰
مزایجان	۲۴	۰	۰	۲۴	۰	۰	۰	۰
مشکان	۴۳	۰	۰	۴۳	۰	۰	۰	۰
مصیری	۳۸	۰	۳	۳۵	۰	۰	۰	۰
مظفری	۰	۰	۰	۰	۰	۰	۰	۰
معزآبادجاری	۳۳	۰	۰	۳۳	۰	۰	۰	۰
مهر	۷۱	۰	۶	۶۵	۰	۰	۰	۰
میانشهر	۳۲	۰	۴	۲۸	۰	۰	۰	۰
میمند	۱۱۴	۰	۱	۱۱۳	۰	۰	۰	۰
نوبندگان	۱۴	۰	۰	۱۴	۰	۰	۰	۰
نوجین	۳۸	۰	۹	۲۹	۰	۰	۰	۰
نودان	۱۴	۰	۱	۱۳	۰	۰	۰	۰
نورآباد	۱۱۰	۱	۱۶	۹۳	۰	۰	۰	۰
نی ریز	۱۷۰	۰	۱۹	۱۵۱	۰	۰	۰	۰
هماشهر	۳۷	۰	۱	۳۶	۰	۰	۰	۰
وراوی	۱۵	۰	۰	۱۵	۰	۰	۰	۰

۹۵- پروانه‌های احداث ساختمان برحسب نوع اسکلت و مصالح عمده‌ی به‌کار رفته در ساختمان در نقاط شهری استان قزوین: ۱۴۰۰

شهر	جمع	اسکلت فلزی	بتون آرمه	سایر				
				جمع	آجر و آهن	آجر و چوب	بلوک سیمانی	سایر
استان.....	۲۰۷۲	۱۱۷	۱۱۱۵
آبگرم.....	۲۶	۲۳	۳
آبیک.....	۸۷	۰	۸۷
آوج.....	۹	۵	۴
ارداق.....	۹	۴	۵
اسفرورین.....	۳۱	۲۷	۴
اقبالیه.....	۳۰	۱	۲۹
الوند.....	۱۹۸	۷	۱۹۱
بوئین زهرا.....	۱۲۹	۰	۱۲۹
بیدستان.....	۱۷	۰	۱۷
تاکستان.....	۱۰۵	۲	۱۰۳
خاکعلی.....	۷	۰	۷
خرمدشت.....	۳۵	۲۱	۱۴
دانسفهان.....	۶۲	۱۲	۵۰
رازمیان.....	۲۳	۲	۲۱
زیاران.....	۰	۰	۰
سگزآباد.....	۸	۱	۷
سیردان.....	۷	۱	۶
شال.....	۴۰	۳۷	۳
شریفیه.....	۵۱	۳	۴۸
ضیاآباد.....	۳۴	۵	۲۹
عصمت آباد.....	۰	۰	۰
قزوین.....	۶۶۴	۵	۶۵۹
قشلاق.....	۰	۰	۰
کوهین.....	۸	۱	۷

۹۵- پروانه‌های احداث ساختمان برحسب نوع اسکلت و مصالح عمده‌ی به‌کار رفته در ساختمان در نقاط شهری استان قزوین: ۱۴۰۰ (دنباله)

شهر	جمع	اسکلت فلزی	بتون آرمه	سایر				
				جمع	آجر و آهن	آجر و چوب	بلوک سیمانی	سایر
محمدیه	۴۲۸	۵	۴۲۳
محمودآبادنمونه	۱۸	۰	۱۸
معلم کلابه	۷	۵	۲
نرجه	۳۹	۲۰	۱۹

مرکز آمار ایران

۹۶- پروانه‌های احداث ساختمان برحسب نوع اسکلت و مصالح عمده‌ی به‌کار رفته در ساختمان در نقاط شهری استان قم: ۱۴۰۰

شهر	جمع	اسکلت فلزی	بتون آرمه	سایر				
				جمع	آجر و آهن	آجر و چوب	بلوک سیمانی	سایر
استان.....	۲۰۳۲	۱۹۲	۱۷۲۹	۱۱۱	۱۱۰	۰	۱	۰
جعفریه.....	۱۸	۱	۱۰	۷	۷	۰	۰	۰
دستجرد.....	۵۸	۲	۵۶	۰	۰	۰	۰	۰
سلفچگان.....	۴۱	۱	۴۰	۰	۰	۰	۰	۰
قم.....	۱۷۵۳	۱۳۵	۱۶۰۷	۱۱	۱۱	۰	۰	۰
قنات.....	۱۳۴	۵۳	۰	۸۱	۸۱	۰	۰	۰
کهنک.....	۲۸	۰	۱۶	۱۲	۱۱	۰	۱	۰

مرکز آمار ایران

۹۷- پروانه‌های احداث ساختمان برحسب نوع اسکلت و مصالح عمده‌ی به‌کار رفته در ساختمان در نقاط شهری استان کردستان: ۱۴۰۰

شهر	جمع	اسکلت فلزی	بتون آرمه	سایر				
				جمع	آجر و آهن	آجر و چوب	بلوک سیمانی	سایر
استان.....	۳۲۲۷	۲۶۶	۲۶۰۴	۳۵۷	۳۵۵	۱	۱	۰
آرمده.....	۱	۰	۰	۱	۱	۰	۰	۰
اورامان تخت.....	۰	۰	۰	۰	۰	۰	۰	۰
بابارشانی.....	۴	۰	۰	۴	۴	۰	۰	۰
بانه.....	۳۷۰	۱	۳۰۷	۶۲	۶۲	۰	۰	۰
برده رشه.....	۰	۰	۰	۰	۰	۰	۰	۰
بلیان آباد.....	۸	۰	۶	۲	۲	۰	۰	۰
بوئین سفلی.....	۹	۰	۵	۴	۴	۰	۰	۰
بیجار.....	۱۴۷	۵۰	۸۷	۱۰	۱۰	۰	۰	۰
پیرتاج.....	۱۰	۰	۰	۱۰	۱۰	۰	۰	۰
توپ آغاج.....	۲۹	۳	۱۰	۱۶	۱۶	۰	۰	۰
چناره.....	۰	۰	۰	۰	۰	۰	۰	۰
حسین آباد.....	۰	۰	۰	۰	۰	۰	۰	۰
دزج.....	۱۱	۰	۴	۷	۷	۰	۰	۰
دلبران.....	۲۵	۰	۴	۲۱	۲۱	۰	۰	۰
دهگلان.....	۱۳۴	۲۶	۱۰۸	۰	۰	۰	۰	۰
دیواندره.....	۳۲۷	۱۴	۳۱۳	۰	۰	۰	۰	۰
زرینه.....	۲۵	۱	۵	۱۹	۱۹	۰	۰	۰
سروآباد.....	۱۶	۲	۳	۱۱	۱۱	۰	۰	۰
سروش آباد.....	۳۸	۰	۳۶	۲	۲	۰	۰	۰
سقز.....	۵۲۳	۷	۴۱۷	۹۹	۹۹	۰	۰	۰
سنته.....	۰	۰	۰	۰	۰	۰	۰	۰
سنندج.....	۷۵۰	۱۹	۷۲۹	۲	۱	۱	۰	۰
شویشه.....	۱۷	۲	۵	۱۰	۱۰	۰	۰	۰
صاحب.....	۲۴	۰	۳	۲۱	۲۱	۰	۰	۰

۲۴۰ - اطلاعات پروانه‌های ساختمانی صادر شده توسط شهرداری‌های کشور - ۱۴۰۰

۹۷- پروانه‌های احداث ساختمان برحسب نوع اسکلت و مصالح عمده‌ی به‌کار رفته در ساختمان در نقاط شهری استان کردستان: ۱۴۰۰ (دنباله)

شهر	جمع	اسکلت فلزی	بتون آرمه	سایر			سایر
				جمع	آجر و آهن	آجر و چوب	
قروه	۲۳۶	۸	۲۲۴	۴	۰	۰	۰
کامیاران	۲۸۰	۲۵	۲۲۴	۳۰	۰	۱	۰
کانی دینار	۱۷	۸	۷	۲	۰	۰	۰
کانی سور	۰	۰	۰	۰	۰	۰	۰
مالوجه	۰	۰	۰	۰	۰	۰	۰
مریوان	۱۸۰	۸۷	۹۳	۰	۰	۰	۰
موچش	۳۰	۹	۱۲	۹	۰	۰	۰
هزارکانیان	۰	۰	۰	۰	۰	۰	۰
ياسوکنند	۱۶	۴	۲	۱۰	۰	۰	۰

مرکز آمار ایران

شهر	جمع	اسکلت فلزی	بتون آرمه	سایر			
				جمع	آجر و آهن	آجر و چوب	بلوک سیمانی
استان	۱۰۴۸	۵۹۶	۴۵۱۱	۲۸۶۴	۱	۱	۰
اختیارآباد	۷۸	۱	۵۲	۲۵	۰	۰	۰
ارزوئیه	۹۳	۶	۷۲	۱۵	۰	۰	۰
امین شهر	۲۷	۰	۰	۲۷	۰	۰	۰
انار	۱۳۷	۳	۱۳۰	۴	۰	۰	۰
اندوهجرد	۶	۰	۲	۴	۰	۰	۰
باغین	۵۱	۱	۵	۴۵	۰	۰	۰
بافت	۲۶۸	۰	۰	۲۶۸	۰	۰	۰
بردسیر	۱۲۱	۰	۱۲۱	۰	۰	۰	۰
بروات	۸۵	۲۰	۲۸	۳۷	۰	۰	۰
بزنجان	۳۵	۲	۴	۲۹	۰	۰	۰
بلورد	۳۱	۲۴	۷	۰	۰	۰	۰
بلوک	۶۶	۰	۴	۶۲	۰	۰	۰
بم	۲۱۶	۲۳	۱۹۳	۰	۰	۰	۰
بهرمان	۴۳	۱	۹	۳۳	۰	۰	۰
پاریز	۱۵	۱۵	۰	۰	۰	۰	۰
پاسفید	۰	۰	۰	۰	۰	۰	۰
جبالبارز	۵۰	۰	۱	۴۹	۰	۰	۰
جوادیه الهیه	۲۹	۰	۲	۲۷	۰	۰	۰
جوپار	۸۲	۲	۲۴	۵۶	۰	۰	۰
جوزم	۸۲	۰	۲۱	۶۱	۰	۰	۰
جیرفت	۲۰۶	۰	۲۰۳	۳	۰	۰	۰
چاه دادخدا	۰	۰	۰	۰	۰	۰	۰
چاه مرید	۱۴	۰	۰	۱۴	۰	۰	۰
چترود	۷۴	۶	۶۶	۲	۰	۰	۰

۹۸- پروانه‌های احداث ساختمان برحسب نوع اسکلت و مصالح عمده‌ی به‌کار رفته در ساختمان در نقاط شهری استان کرمان: ۱۴۰۰ (دنباله)

شهر	جمع	اسکلت فلزی	بتون آرمه	سایر				
				جمع	آجر و آهن	آجر و چوب	بلوک سیمانی	سایر
خاتون اباد	۲۸	۰	۲۷	۱	۱	۰	۰	۰
خانوک	۱۷	۰	۲	۱۵	۱۵	۰	۰	۰
خواجو شهر	۲	۰	۰	۲	۲	۰	۰	۰
خورسند	۱۰۶	۱	۱۰۵	۰	۰	۰	۰	۰
درب بهشت	۵۴	۰	۰	۵۴	۵۴	۰	۰	۰
دشتکار	۱۰	۰	۱۰	۰	۰	۰	۰	۰
ده کهان	۲۱	۰	۰	۲۱	۲۱	۰	۰	۰
دهج	۶	۰	۶	۰	۰	۰	۰	۰
دهنواسلام اباد	۰	۰	۰	۰	۰	۰	۰	۰
دوساری	۵۱	۰	۰	۵۱	۵۱	۰	۰	۰
رابر	۱۴۸	۱۰	۲۶	۱۱۲	۱۱۲	۰	۰	۰
راور	۱۲۵	۱۷	۱۰۸	۰	۰	۰	۰	۰
راین	۷۸	۰	۹	۶۹	۶۹	۰	۰	۰
رحمت اباد	۰	۰	۰	۰	۰	۰	۰	۰
رفسنجان	۶۲۱	۱۲	۵۵۸	۵۱	۵۱	۰	۰	۰
رمشک	۲۳	۰	۲۳	۰	۰	۰	۰	۰
رودبار	۱۲۴	۰	۲۱	۱۰۳	۱۰۳	۰	۰	۰
ریحان	۱۷	۰	۱	۱۶	۱۶	۰	۰	۰
زرند	۲۸۲	۴۰	۷۰	۱۷۲	۱۷۱	۰	۱	۰
زنگی آباد	۴۶	۰	۲	۴۴	۴۴	۰	۰	۰
زهکوت	۷۴	۰	۰	۷۳	۷۴	۱	۰	۰
زیدآباد	۴۸	۴۲	۲	۴	۴	۰	۰	۰
سیرجان	۴۸۷	۱۸۳	۲۹۸	۶	۶	۰	۰	۰
سیریز	۱۵	۰	۰	۱۵	۱۵	۰	۰	۰
شهداد	۸۰	۰	۸۰	۰	۰	۰	۰	۰

۹۸- پروانه‌های احداث ساختمان برحسب نوع اسکلت و مصالح عمده‌ی به‌کار رفته در ساختمان در نقاط شهری استان کرمان: ۱۴۰۰ (دنباله)

شهر	جمع	اسکلت فلزی	بتون آرمه	سایر				
				جمع	آجر و آهن	آجر و چوب	بلوک سیمانی	سایر
شهربابک	۴۱۷	۵	۴۰۴	۸	۸	.	.	.
صفائیه	۱۳	.	.	۱۳	۱۳	.	.	.
عباس ابادسردار	۲۵	.	.	۲۵	۲۵	.	.	.
علی اباد	۲۱	.	.	۲۱	۲۱	.	.	.
علی اباد	۱۵	.	.	۱۵	۱۵	.	.	.
عنبرآباد	۲۰۳	.	۲۰۳
فاریاب	۱۰۸	.	۸	۱۰۰	۱۰۰	.	.	.
فهرج	۶۳	۳	۶۰
قلعه گنج	۹۰	.	۱	۸۹	۸۹	.	.	.
کاظم آباد	۲۹	.	.	۲۹	۲۹	.	.	.
کرمان	۱۰۸۹	۳۸	۹۵۰	۱۰۱	۱۰۱	.	.	.
کشکوئیه	۱۴۲	.	۱۹	۱۲۳	۱۲۳	.	.	.
کهنوج	۳۲۶	.	۵	۳۲۱	۳۲۱	.	.	.
کوهبنان	۱۴۱	۶	۹	۱۲۶	۱۲۶	.	.	.
کیانشهر	۸	۲	۶
کشکوئیه
گلیاف	۱۸	.	۲	۱۶	۱۶	.	.	.
گلزار	۳۲	.	۷	۲۵	۲۵	.	.	.
گنبدکی	۹	.	۵	۴	۴	.	.	.
لاله زار	۲۵	.	۱	۲۴	۲۴	.	.	.
ماهان	۲۱۱	۴	۲۰۷
محمدآباد	۹۵	۱۱	۴۲	۴۲	۴۲	.	.	.
محمی آباد	۳۷	.	۳۷
مردهک	۱۲	.	۷	۵	۵	.	.	.
مس سرچشمه

۹۸- پروانه‌های احداث ساختمان برحسب نوع اسکلت و مصالح عمده‌ی به‌کار رفته در ساختمان در نقاط شهری استان کرمان: ۱۴۰۰ (دنباله)

شهر	جمع	اسکلت فلزی	بتون آرمه	سایر			سایر
				جمع	آجر و آهن	آجر و چوب	
منوجان	۱۷۷	۳	۲۸	۱۴۶	۱۴۶	۰	۰
نجف شهر	۱۴۱	۱۴	۱۲۶	۱	۱	۰	۰
نرماشیر	۷۱	۱۰	۴۵	۱۶	۱۶	۰	۰
نظام شهر	۱۰	۶	۴	۰	۰	۰	۰
نگار	۶۰	۰	۵۹	۱	۱	۰	۰
نودژ	۳۸	۰	۱	۳۷	۳۷	۰	۰
هجدک	۲	۲	۰	۰	۰	۰	۰
هماشهر	۱۲۶	۸۳	۳۹	۴	۴	۰	۰
هنزا	۱	۰	۰	۱	۱	۰	۰
یزدان شهر	۲۱	۰	۲۱	۰	۰	۰	۰

مرکز آمار ایران

۹۹- پروانه‌های احداث ساختمان برحسب نوع اسکلت و مصالح عمده‌ی به‌کار رفته در ساختمان در نقاط شهری استان کرمانشاه: ۱۴۰۰

شهر	جمع	اسکلت فلزی	بتون آرمه	سایر				
				جمع	آجر و آهن	آجر و چوب	بلوک سیمانی	سایر
استان.....	۲۳۴۰	۸۵۱	۱۲۷۸	۲۱۱	۲۰۷	۴	۰	۰
ازگله.....	۰	۰	۰	۰	۰	۰	۰	۰
اسلام آبادغرب.....	۱۲۶	۶۴	۵۵	۷	۷	۰	۰	۰
بانوره.....	۴	۰	۲	۲	۲	۰	۰	۰
باینگان.....	۱	۰	۱	۰	۰	۰	۰	۰
بیستون.....	۴	۰	۴	۰	۰	۰	۰	۰
پاوه.....	۴۸	۱	۴۲	۵	۵	۰	۰	۰
تازه آباد.....	۷۴	۷۴	۰	۰	۰	۰	۰	۰
جوانرود.....	۸۹	۱۷	۷۲	۰	۰	۰	۰	۰
حمیل.....	۷	۰	۵	۲	۲	۰	۰	۰
دینور.....	۱	۰	۱	۰	۰	۰	۰	۰
رباط.....	۳	۱	۲	۰	۰	۰	۰	۰
روانسر.....	۹۲	۸۰	۷	۵	۵	۰	۰	۰
ریجاب.....	۷	۷	۰	۰	۰	۰	۰	۰
سرپل ذهاب.....	۵۵	۵۵	۰	۰	۰	۰	۰	۰
سرمست.....	۱۳	۵	۱	۷	۷	۰	۰	۰
سطر.....	۴	۰	۴	۰	۰	۰	۰	۰
سنقر.....	۱۱۳	۷	۱۰۶	۰	۰	۰	۰	۰
سومار.....	۰	۰	۰	۰	۰	۰	۰	۰
شاهو.....	۷	۲	۳	۲	۲	۰	۰	۰
شروینه.....	۱	۱	۰	۰	۰	۰	۰	۰
صحنه.....	۱۲۴	۶	۴۶	۷۲	۷۲	۰	۰	۰
قصرشیرین.....	۵۹	۱۸	۱۰	۳۱	۳۱	۰	۰	۰
قلعه.....	۰	۰	۰	۰	۰	۰	۰	۰
کرمانشاه.....	۱۱۶۹	۳۴۷	۷۹۴	۲۸	۲۴	۴	۰	۰

۹۹- پروانه‌های احداث ساختمان برحسب نوع اسکلت و مصالح عمده‌ی به کار رفته در ساختمان در نقاط شهری استان کرمانشاه: ۱۴۰۰ (دنباله)

شهر	جمع	اسکلت فلزی	بتون آرمه	سایر				
				جمع	آجر و آهن	آجر و چوب	بلوک سیمانی	سایر
کرند	۳۶	۰	۰	۳۶	۰	۰	۰	۰
کنگاور	۷۱	۶۶	۵	۰	۰	۰	۰	۰
کوزران	۲۷	۱۹	۴	۴	۰	۰	۰	۰
گهواره	۱۸	۴	۴	۱۰	۰	۰	۰	۰
گودین	۲	۲	۰	۰	۰	۰	۰	۰
گیلانغرب	۱۱۷	۴۴	۷۳	۰	۰	۰	۰	۰
میرآباد	۰	۰	۰	۰	۰	۰	۰	۰
نودشه	۱۴	۰	۱۴	۰	۰	۰	۰	۰
نوسود	۴	۰	۴	۰	۰	۰	۰	۰
هرسین	۵۰	۳۱	۱۹	۰	۰	۰	۰	۰
هلشی	۰	۰	۰	۰	۰	۰	۰	۰

مرکز آمار ایران

۱۰۰- پروانه‌های احداث ساختمان برحسب نوع اسکلت و مصالح عمده‌ی به کار رفته در ساختمان در نقاط شهری استان کهگیلویه و بویراحمد: ۱۴۰۰

شهر	جمع	اسکلت فلزی	بتون آرمه	سایر			سایر
				جمع	آجر و آهن	آجر و چوب	
استان.....	۱۴۷۳	۵۵	۵۵۵	۱۶۳	۷۷۱	۱۹	۷۳
باشت.....	۴۷	۶	۰	۴۱	۴۰	۰	۱
بوستان.....	۰	۰	۰	۰	۰	۰	۰
پاتاوہ.....	۹۴	۰	۲	۹۲	۹۲	۰	۰
چرام.....	۶۲	۰	۲	۶۰	۶۰	۰	۰
چیتاب.....	۱۶	۰	۰	۱۶	۰	۰	۱۶
دهدشت.....	۷۳	۰	۷	۶۶	۶۳	۰	۳
دوگنبدان.....	۲۰۷	۲۷	۱۸۰	۰	۰	۰	۰
دیشموک.....	۱۰۸	۰	۰	۱۰۸	۱۰۸	۰	۰
سرفاریاب.....	۳۱	۰	۰	۳۱	۳۱	۰	۰
سوق.....	۳۵	۰	۱۱	۲۴	۲۴	۰	۰
سی سخت.....	۳۷	۶	۱۰	۲۱	۲۱	۰	۰
قلعه رئیسی.....	۱۱	۰	۰	۱۱	۵	۰	۶
گراب سفلی.....	۵	۰	۰	۵	۵	۰	۰
لنده.....	۸۷	۰	۸۷	۰	۰	۰	۰
لیکک.....	۲۹۰	۰	۰	۲۹۰	۲۹۰	۰	۰
مادوان.....	۱۸	۰	۵	۱۳	۱۳	۰	۰
مارگون.....	۱۷	۰	۰	۱۷	۱۷	۰	۰
یاسوج.....	۳۳۵	۱۶	۲۵۱	۶۸	۲	۱۹	۴۷

۱-۱ پروانه‌های احداث ساختمان برحسب نوع اسکلت و مصالح عمده‌ی به کار رفته در ساختمان در نقاط شهری استان

گلستان: ۱۴۰۰

شهر	جمع	اسکلت فلزی	بتون آرمه	سایر				
				جمع	آجر و آهن	آجر و چوب	بلوک سیمانی	سایر
استان.....	۲۵۴۰	۱۴	۲۵۲۶
آزادشهر.....	۴۶	.	۴۶
آق قلا.....	۵۲	.	۵۲
انبارآلوم.....	۱۱	.	۱۱
اینچه برون.....	۳۰	.	۳۰
بندر ترکمن.....	۸۰	.	۸۰
بندرگز.....	۴۵	.	۴۵
تاتارعلیا.....	۶	.	۶
جلین.....	۳۳	۱	۳۲
خان ببین.....	۲۶	.	۲۶
دلند.....	۲۴	۱	۲۳
دوزین.....	۴۶	.	۴۶
رامیان.....	۲۹	۱	۲۸
سرخنکلاته.....	۳۷	.	۳۷
سنگدوین.....	۳۱	.	۳۱
سیجوال.....	۱۲	.	۱۲
سیمین شهر.....	۷۳	.	۷۳
صادق اباد.....	۲۳	.	۲۳
علی اباد.....	۱۴۰	۵	۱۳۵
فاضل آباد.....	۶۴	۲	۶۲
فراغی.....	۲۴	.	۲۴
قرق.....	۲۲	.	۲۲
کردکوی.....	۶۴	۱	۶۳
کردند.....
کلاله.....	۷۲	.	۷۲

۲۴۹

۱۰۱- پروانه‌های احداث ساختمان برحسب نوع اسکلت و مصالح عمده‌ی به کار رفته در ساختمان در نقاط شهری استان گلستان: ۱۴۰۰ (دنباله)

شهر	جمع	اسکلت فلزی	بتون آرمه	سایر				
				جمع	آجر و آهن	آجر و چوب	بلوک سیمانی	سایر
گالیکش	۷۳	۰	۷۳	۰	۰	۰	۰	۰
گرگان	۷۹۲	۲	۷۹۰	۰	۰	۰	۰	۰
گلیداغ	۲۵	۰	۲۵	۰	۰	۰	۰	۰
گمیش تپه	۱۹	۰	۱۹	۰	۰	۰	۰	۰
گنبدکاووس	۴۸۶	۰	۴۸۶	۰	۰	۰	۰	۰
مراوه	۶۰	۰	۶۰	۰	۰	۰	۰	۰
مزرعه	۲۴	۱	۲۳	۰	۰	۰	۰	۰
مینودشت	۲۷	۰	۲۷	۰	۰	۰	۰	۰
نگین شهر	۱۸	۰	۱۸	۰	۰	۰	۰	۰
نوده خاندوز	۱۳	۰	۱۳	۰	۰	۰	۰	۰
نوکنده	۱۳	۰	۱۳	۰	۰	۰	۰	۰

مرکز آمار ایران

۱۰۲- پروانه‌های احداث ساختمان برحسب نوع اسکلت و مصالح عمده‌ی به کار رفته در ساختمان در نقاط شهری استان گیلان: ۱۴۰۰

شهر	جمع	اسکلت فلزی	بتون آرمه	سایر			
				جمع	آجر و آهن	آجر و چوب	بلوک سیمانی
استان.....	۵۲۹۱	۸۱	۵۲۰۵	۵	۱	۴	۰
آستارا.....	۱۲۹	۱	۱۲۸	۰	۰	۰	۰
آستانه اشرفیه.....	۱۹۱	۳	۱۸۸	۰	۰	۰	۰
احمدسرگوراب.....	۳	۰	۳	۰	۰	۰	۰
اسالم.....	۸۶	۰	۸۶	۰	۰	۰	۰
اطاقور.....	۷۹	۰	۷۹	۰	۰	۰	۰
املش.....	۱۳۳	۰	۱۳۳	۰	۰	۰	۰
بازار جمعه.....	۷۵	۰	۷۵	۰	۰	۰	۰
بره سر.....	۲۰	۳	۱۷	۰	۰	۰	۰
بندرانزلی.....	۲۱۲	۰	۲۱۲	۰	۰	۰	۰
پره سر.....	۵۰	۰	۵۰	۰	۰	۰	۰
پیربازار.....	۰	۰	۰	۰	۰	۰	۰
توتکابن.....	۱۲	۰	۱۲	۰	۰	۰	۰
جیرنده.....	۲۱	۲	۱۹	۰	۰	۰	۰
چابکسر.....	۶۳	۰	۶۳	۰	۰	۰	۰
چاف و چمخاله.....	۹۲	۰	۹۲	۰	۰	۰	۰
چوبر.....	۱	۰	۱	۰	۰	۰	۰
حویق.....	۱	۰	۱	۰	۰	۰	۰
خشکبیجار.....	۳۲	۰	۲۸	۴	۰	۴	۰
خمام.....	۳۶	۰	۳۶	۰	۰	۰	۰
دیلمان.....	۱۴۶	۰	۱۴۶	۰	۰	۰	۰
رانکوه.....	۳۳	۰	۳۳	۰	۰	۰	۰
رحیم آباد.....	۷۵	۱	۷۴	۰	۰	۰	۰
رستم آباد.....	۹۷	۳	۹۴	۰	۰	۰	۰
رشت.....	۱۳۳۲	۷	۱۳۲۵	۰	۰	۰	۰

۱۰۲- پروانه‌های احداث ساختمان برحسب نوع اسکلت و مصالح عمده‌ی به‌کار رفته در ساختمان در نقاط شهری استان
گیلان: ۱۴۰۰ (دنباله)

شهر	جمع	اسکلت فلزی	بتون آرمه	سایر				
				جمع	آجر و آهن	آجر و چوب	بلوک سیمانی	سایر
رضوانشهر	۱۱۴	۱	۱۱۳	۰	۰	۰	۰	۰
رودبار	۳۷	۱۷	۲۰	۰	۰	۰	۰	۰
رودبنه	۶۲	۰	۶۲	۰	۰	۰	۰	۰
رودسر	۱۳۶	۰	۱۳۶	۰	۰	۰	۰	۰
سنگر	۱۹۱	۴	۱۸۶	۱	۱	۰	۰	۰
سیاهکل	۱۱۱	۰	۱۱۱	۰	۰	۰	۰	۰
شفت	۵۱	۰	۵۱	۰	۰	۰	۰	۰
شلمان	۵۲	۳	۴۹	۰	۰	۰	۰	۰
صومعه سرا	۱۳۴	۰	۱۳۴	۰	۰	۰	۰	۰
فومن	۹۰	۱	۸۹	۰	۰	۰	۰	۰
کلاچای	۴۴	۰	۴۴	۰	۰	۰	۰	۰
کوچصفهان	۱۹	۰	۱۹	۰	۰	۰	۰	۰
کومله	۱۲۷	۰	۱۲۷	۰	۰	۰	۰	۰
کیاشهر	۱۰۸	۰	۱۰۸	۰	۰	۰	۰	۰
گوراب زرمیخ	۶۵	۱	۶۴	۰	۰	۰	۰	۰
لاهیجان	۲۷۶	۲	۲۷۴	۰	۰	۰	۰	۰
لشت نشاء	۱۱۰	۰	۱۱۰	۰	۰	۰	۰	۰
لنگرود	۲۴۳	۰	۲۴۳	۰	۰	۰	۰	۰
لوشان	۲۴	۲۲	۲	۰	۰	۰	۰	۰
لولمان	۱۱	۰	۱۱	۰	۰	۰	۰	۰
لوندویل	۴۵	۰	۴۵	۰	۰	۰	۰	۰
لیسار	۵۴	۰	۵۴	۰	۰	۰	۰	۰
ماسال	۶۰	۲	۵۸	۰	۰	۰	۰	۰
ماسوله	۱	۰	۱	۰	۰	۰	۰	۰
ماکلوان	۱۹	۰	۱۹	۰	۰	۰	۰	۰
مرجقل	۱۲	۱	۱۱	۰	۰	۰	۰	۰
منجیل	۲۲	۷	۱۵	۰	۰	۰	۰	۰
هشتیر (تالش)	۱۲۹	۰	۱۲۹	۰	۰	۰	۰	۰
واجارگاه	۲۵	۰	۲۵	۰	۰	۰	۰	۰

۱۰۳- پروانه‌های احداث ساختمان برحسب نوع اسکلت و مصالح عمده‌ی به کار رفته در ساختمان در نقاط شهری استان لرستان: ۱۴۰۰

شهر	جمع	اسکلت فلزی	بتون آرمه	سایر				
				جمع	آجر و آهن	آجر و چوب	بلوک سیمانی	سایر
استان.....	۲۱۶۲	۱۳۸۱	۶۴۳	۱۳۸	۱۳۸	.	.	.
ازنا.....	۲۱۱	۱۶۳	۴۸
اشترینان.....	۳۳	۲۸	۵
الشر.....	۱۰۲	۱۰۱	۱
الیگودرز.....	۱۶۶	۹۸	۶۸
برخوردار.....
بروجرد.....	۳۶۵	۲۸۰	۸۵
بیران شهر.....	۵	۱	۱	۳	۳	.	.	.
پلدختر.....	۴۴	۳۴	۱۰
چالانچولان.....	۴	۴
چقابل.....	۲۲	۲۰	۲
چم پلک.....
چمن سلطان.....	۵۸	۸	۵۰
خرم آباد.....	۵۶۳	۱۱۹	۳۰۹	۱۳۵	۱۳۵	.	.	.
درب گنبد.....	۲	۲
دورود.....	۱۳۹	۱۱۲	۲۷
زاغه.....	۴	۴
سپیددشت.....	۵	۵
سراب حمام.....
سراب دوره.....	۲۰	۱۷	۳
سوری.....
شاهپورآباد.....	۲۶	۲۰	۶
شول آباد.....	۲۰	۱۳	۷
فیروزآباد.....	۳	۳
کوهدشت.....	۱۳۶	۱۲۳	۱۳

۱۰۳- پروانه‌های احداث ساختمان برحسب نوع اسکلت و مصالح عمده‌ی به کار رفته در ساختمان در نقاط شهری استان لرستان: ۱۴۰۰ (دنباله)

شهر	جمع	اسکلت فلزی	بتون آرمه	سایر			
				جمع	آجر و آهن	آجر و چوب	بلوک سیمانی
کوهنانی	۶۸	۶۴	۴	۰	۰	۰	۰
گراب	۴۹	۴۷	۲	۰	۰	۰	۰
معمولان	۲۰	۱۹	۱	۰	۰	۰	۰
مومن آباد	۸	۸	۰	۰	۰	۰	۰
نورآباد	۷۸	۷۷	۱	۰	۰	۰	۰
هفت چشمه	۰	۰	۰	۰	۰	۰	۰
ونایی	۰	۰	۰	۰	۰	۰	۰
ویسیان	۱۱	۱۱	۰	۰	۰	۰	۰

مرکز آمار ایران

۱۰۴- پروانه‌های احداث ساختمان برحسب نوع اسکلت و مصالح عمده‌ی به‌کار رفته در ساختمان در نقاط شهری استان مازندران: ۱۴۰۰

شهر	جمع	اسکلت فلزی	بتون آرمه	سایر				
				جمع	آجر و آهن	آجر و چوب	بلوک سیمانی	سایر
استان.....	۴۳۶۷	۷۰	۴۲۸۱	۱۶	۱۱	۰	۵	۰
آستانه سرا	۰	۰	۰	۰	۰	۰	۰	۰
آلاشت	۷	۲	۵	۰	۰	۰	۰	۰
آمل	۳۸۱	۰	۳۸۱	۰	۰	۰	۰	۰
ارطه	۶	۰	۶	۰	۰	۰	۰	۰
اکند	۰	۰	۰	۰	۰	۰	۰	۰
امامزاده عبدالله	۱۲	۰	۱۲	۰	۰	۰	۰	۰
امیرکلا	۵۲	۰	۵۲	۰	۰	۰	۰	۰
ایزدشهر	۱۱۰	۰	۱۱۰	۰	۰	۰	۰	۰
بابکان	۹	۰	۹	۰	۰	۰	۰	۰
بابل	۳۰۷	۱۲	۲۹۵	۰	۰	۰	۰	۰
بابلسر	۱۳۸	۰	۱۳۷	۱	۱	۰	۰	۰
بلده	۱۴	۲	۱۲	۰	۰	۰	۰	۰
بهشهر	۱۷۴	۶	۱۶۸	۰	۰	۰	۰	۰
بهنمیر	۲۸	۰	۲۸	۰	۰	۰	۰	۰
پایین هولار	۰	۰	۰	۰	۰	۰	۰	۰
پل سفید	۴۱	۰	۴۱	۰	۰	۰	۰	۰
پول	۰	۰	۰	۰	۰	۰	۰	۰
تنکابن	۱۳۵	۱	۱۳۴	۰	۰	۰	۰	۰
جویبار	۵۶	۲	۵۴	۰	۰	۰	۰	۰
چالوس	۲۱۰	۰	۲۱۰	۰	۰	۰	۰	۰
چمستان	۲۵	۰	۲۵	۰	۰	۰	۰	۰
خرم آباد	۹۸	۰	۹۸	۰	۰	۰	۰	۰
خلیل شهر	۹۸	۳۰	۵۹	۹	۹	۰	۰	۰
خوش رودپی	۲۸	۱	۲۷	۰	۰	۰	۰	۰

۱۰۴- پروانه‌های احداث ساختمان برحسب نوع اسکلت و مصالح عمده‌ی به‌کار رفته در ساختمان در نقاط شهری استان
مازندران: ۱۴۰۰ (دنباله)

شهر	جمع	اسکلت فلزی	بتون آرمه	سایر				
				جمع	آجر و آهن	آجر و چوب	بلوک سیمانی	سایر
دابودشت	۱	۱	۰	۰	۰	۰	۰	۰
رامسر	۳۲	۰	۳۲	۰	۰	۰	۰	۰
رستمکلا	۳۲	۲	۲۹	۱	۰	۰	۰	۰
رویان	۱۰۹	۱	۱۰۸	۰	۰	۰	۰	۰
رینه	۳۱	۲	۲۹	۰	۰	۰	۰	۰
زرگر	۱۵	۱	۱۴	۰	۰	۰	۰	۰
زیرآب	۷۸	۰	۷۸	۰	۰	۰	۰	۰
ساری	۳۰۳	۰	۳۰۳	۰	۰	۰	۰	۰
سرخرود	۴۹	۰	۴۹	۰	۰	۰	۰	۰
سلمان شهر	۵۷	۰	۵۷	۰	۰	۰	۰	۰
سورک	۷	۱	۶	۰	۰	۰	۰	۰
شیرگاه	۴۰	۰	۴۰	۰	۰	۰	۰	۰
شیرود	۶۰	۰	۶۰	۰	۰	۰	۰	۰
طبقة	۰	۰	۰	۰	۰	۰	۰	۰
عباس آباد	۴۹	۰	۴۹	۰	۰	۰	۰	۰
فرح آباد	۰	۰	۰	۰	۰	۰	۰	۰
فریدونکنار	۵۰	۱	۴۹	۰	۰	۰	۰	۰
فریم	۱	۰	۱	۰	۰	۰	۰	۰
قائم شهر	۱۴۲	۰	۱۴۲	۰	۰	۰	۰	۰
کتالم وسادات شهر	۲۶۴	۰	۲۶۴	۰	۰	۰	۰	۰
کوهی خیل	۸	۰	۴	۴	۰	۰	۰	۰
کیاسر	۱	۰	۱	۰	۰	۰	۰	۰
کجور	۱۴	۰	۱۴	۰	۰	۰	۰	۰
کلارآباد	۵۸	۰	۵۸	۰	۰	۰	۰	۰
کلاردشت	۸۸	۰	۸۸	۰	۰	۰	۰	۰

۱۰۴- پروانه‌های احداث ساختمان برحسب نوع اسکلت و مصالح عمده‌ی به کار رفته در ساختمان در نقاط شهری استان مازندران: ۱۴۰۰ (دنباله)

شهر	جمع	اسکلت فلزی	بتون آرمه	سایر				
				جمع	آجر و آهن	آجر و چوب	بلوک سیمانی	سایر
کیاکلا	۳۱	۲	۲۹	۰	۰	۰	۰	۰
گزنگ	۳	۰	۳	۰	۰	۰	۰	۰
کتاب	۱۷	۰	۱۶	۱	۰	۰	۱	۰
گلوگاه بندپی	۸۵	۲	۸۳	۰	۰	۰	۰	۰
گلوگاه	۱۳	۰	۱۳	۰	۰	۰	۰	۰
محمودآباد	۸۰	۰	۸۰	۰	۰	۰	۰	۰
مرزن آباد	۲۲	۰	۲۲	۰	۰	۰	۰	۰
مرزیکلا	۰	۰	۰	۰	۰	۰	۰	۰
نشتارود	۹۵	۰	۹۵	۰	۰	۰	۰	۰
نکا	۱۳۴	۱	۱۳۳	۰	۰	۰	۰	۰
نور	۱۰۲	۰	۱۰۲	۰	۰	۰	۰	۰
نوشهر	۱۹۹	۰	۱۹۹	۰	۰	۰	۰	۰
هادی شهر	۲۸	۰	۲۸	۰	۰	۰	۰	۰
هچیرود	۱۴۰	۰	۱۴۰	۰	۰	۰	۰	۰

مرکز آمار ایران

۱۰۵- پروانه‌های احداث ساختمان برحسب نوع اسکلت و مصالح عمده‌ی به‌کار رفته در ساختمان در نقاط شهری استان مرکزی: ۱۴۰۰

شهر	جمع	اسکلت فلزی	بتون آرمه	سایر				
				جمع	آجر و آهن	آجر و چوب	بلوک سیمانی	سایر
استان.....	۲۴۲۴	۴۲۸	۱۹۶۶	۳۰	۲۶	۲	۲	۰
آستانه.....	۲۰	۴	۱۶	۰	۰	۰	۰	۰
آشتیان.....	۴۴	۱۷	۲۶	۱	۱	۰	۰	۰
آوه.....	۲۰	۷	۱۳	۰	۰	۰	۰	۰
اراک.....	۵۱۸	۲۲	۴۹۶	۰	۰	۰	۰	۰
پرندک.....	۲۱	۱	۲۰	۰	۰	۰	۰	۰
تفرش.....	۶۱	۱	۶۰	۰	۰	۰	۰	۰
تلخاب.....	۳	۳	۰	۰	۰	۰	۰	۰
توره.....	۱۴	۴	۱۰	۰	۰	۰	۰	۰
جاورسیان.....	۲۸	۱۲	۱۶	۰	۰	۰	۰	۰
خشکرد.....	۳۱	۲۰	۱۱	۰	۰	۰	۰	۰
خمین.....	۲۴۲	۱۲	۲۲۵	۵	۲	۱	۲	۰
خنجین.....	۴	۳	۱	۰	۰	۰	۰	۰
خنداب.....	۲۸	۲۵	۳	۰	۰	۰	۰	۰
داودآباد.....	۳۹	۲۴	۹	۶	۶	۰	۰	۰
دلیجان.....	۶۱	۱	۵۳	۷	۶	۱	۰	۰
رازقان.....	۶	۳	۳	۰	۰	۰	۰	۰
زاویه.....	۲۶	۳	۲۳	۰	۰	۰	۰	۰
ساروق.....	۱۵	۴	۱۱	۰	۰	۰	۰	۰
ساوه.....	۲۹۶	۵	۲۹۱	۰	۰	۰	۰	۰
شازند.....	۶۶	۹	۵۷	۰	۰	۰	۰	۰
شهباز.....	۲	۱	۱	۰	۰	۰	۰	۰
غرق آباد.....	۳۱	۱۴	۱۷	۰	۰	۰	۰	۰
فرمهین.....	۶۷	۲	۶۵	۰	۰	۰	۰	۰
قورچی باشی.....	۱۲	۰	۲	۱۰	۱۰	۰	۰	۰

۱۰۵- پروانه‌های احداث ساختمان برحسب نوع اسکلت و مصالح عمده‌ی به کار رفته در ساختمان در نقاط شهری استان مرکزی: ۱۴۰۰ (دنباله)

شهر	جمع	اسکلت فلزی	بتون آرمه	سایر				
				جمع	آجر و آهن	آجر و چوب	بلوک سیمانی	سایر
کارجان	۱۸	۸	۱۰
کمیجان	۶۷	۳۰	۳۷
مامونیه	۷۷	۳	۷۴
محلات	۲۲۴	۸۲	۱۴۲
مهاجران	۳۹	۸	۳۱
میلاجرد	۶۹	۵۷	۱۱	۱
نراق	۱۹	.	۱۹
نوبران	۱۲۵	۱۵	۱۱۰
نیمور	۱۱۶	۲۱	۹۵
هندودر	۱۵	۷	۸

مرکز آمار ایران

۱۰۶- پروانه‌های احداث ساختمان برحسب نوع اسکلت و مصالح عمده‌ی به‌کار رفته در ساختمان در نقاط شهری استان هرمزگان: ۱۴۰۰

شهر	جمع	اسکلت فلزی	بتون آرمه	سایر				
				جمع	آجر و آهن	آجر و چوب	بلوک سیمانی	سایر
استان.....	۲۵۳۴	۱۴۳	۱۹۰۵	۴۸۶	۵	۴۸۱	۰	۰
ابوموسی	۰	۰	۰	۰	۰	۰	۰	۰
بالاشهر	۵	۰	۰	۵	۰	۵	۰	۰
بستک	۸۹	۰	۱۰	۷۹	۰	۷۹	۰	۰
بندرجاسک	۶۸	۰	۶۸	۰	۰	۰	۰	۰
بندرعباس	۴۳۱	۱	۴۳۰	۰	۰	۰	۰	۰
بندرلنگه	۶۴	۱	۶۳	۰	۰	۰	۰	۰
بندزرک	۱۷	۰	۶	۱۱	۰	۱۱	۰	۰
بیکاه	۱۸	۰	۰	۱۸	۰	۱۸	۰	۰
پارسیان	۶۰	۰	۶۰	۰	۰	۰	۰	۰
پل	۲۰	۰	۲۰	۰	۰	۰	۰	۰
تازیان پایین	۳۷	۱	۳۶	۰	۰	۰	۰	۰
تخت	۲	۰	۱	۱	۰	۱	۰	۰
تیروز	۲۹	۰	۲۰	۹	۰	۹	۰	۰
جناح	۳۲	۲	۳	۲۷	۰	۲۷	۰	۰
چارک	۸	۰	۸	۰	۰	۰	۰	۰
حاجی اباد	۷۰	۱	۶۹	۰	۰	۰	۰	۰
خمیر	۶۵	۰	۶۵	۰	۰	۰	۰	۰
درگهان	۴	۰	۴	۰	۰	۰	۰	۰
دشتی	۲۸	۰	۲۴	۴	۲	۲	۰	۰
دهبارز	۲۳۲	۱	۴۵	۱۸۶	۰	۱۸۶	۰	۰
رمکان	۰	۰	۰	۰	۰	۰	۰	۰
رویدر	۳۴	۰	۱۵	۱۹	۰	۱۹	۰	۰
زهوکی	۰	۰	۰	۰	۰	۰	۰	۰
زیارتعلی	۴۲	۰	۲۰	۲۲	۰	۲۲	۰	۰

۱۰۶- پروانه‌های احداث ساختمان برحسب نوع اسکلت و مصالح عمده‌ی به کار رفته در ساختمان در نقاط شهری استان هرمزگان: ۱۴۰۰ (دنباله)

شهر	جمع	اسکلت فلزی	بتون آرمه	سایر			سایر
				جمع	آجر و آهن	آجر و چوب	
سردشت	۶	۰	۳	۳	۰	۰	۰
سرگز	۲۲	۱	۰	۲۱	۰	۰	۰
سندرک	۰	۰	۰	۰	۰	۰	۰
سوزا	۳	۰	۳	۰	۰	۰	۰
سیریک	۳۸	۰	۳۶	۲	۰	۰	۰
طبل	۰	۰	۰	۰	۰	۰	۰
فارغان	۴۴	۰	۳۸	۶	۰	۰	۰
فین	۱۰۹	۶۳	۳۷	۹	۳	۰	۰
قشم	۳۸۳	۱	۳۸۱	۱	۰	۰	۰
قلعه قاضی	۴۱	۰	۴۱	۰	۰	۰	۰
کرگان	۰	۰	۰	۰	۰	۰	۰
کنگ	۶۷	۱	۶۶	۰	۰	۰	۰
کوشکنار	۲۵	۰	۰	۲۵	۰	۰	۰
کیش	۶۵	۲	۶۳	۰	۰	۰	۰
کوهستک	۱۸	۰	۱۳	۵	۰	۰	۰
کوهیج	۷	۰	۰	۷	۰	۰	۰
گروک	۲۴	۰	۲۴	۰	۰	۰	۰
گوهران	۰	۰	۰	۰	۰	۰	۰
لافت	۰	۰	۰	۰	۰	۰	۰
لمزان	۶	۰	۰	۶	۰	۰	۰
لیردف	۱	۰	۱	۰	۰	۰	۰
میناب	۱۵۶	۰	۱۵۶	۰	۰	۰	۰
هرمز	۱۳۴	۶۸	۶۶	۰	۰	۰	۰
هشتبندی	۱۹	۰	۱۰	۹	۰	۰	۰
هنگوییه	۱۱	۰	۰	۱۱	۰	۰	۰

۱۰۷- پروانه‌های احداث ساختمان برحسب نوع اسکلت و مصالح عمده‌ی به کار رفته در ساختمان در نقاط شهری استان همدان: ۱۴۰۰

شهر	جمع	اسکلت فلزی	بتون آرمه	سایر			
				جمع	آجر و آهن	آجر و چوب	بلوک سیمانی
استان.....	۲۰۴۸	۲۵۹	۱۶۳۸	۱۵۱	۱۴۹	۲	۰
آجین.....	۴	۰	۰	۴	۴	۰	۰
ازندریان.....	۲۰	۵	۱۵	۰	۰	۰	۰
اسدآباد.....	۷۰	۱۰	۶۰	۰	۰	۰	۰
اسلام شهر آق گل.....	۱۱	۵	۵	۱	۱	۰	۰
برزول.....	۵	۱	۴	۰	۰	۰	۰
بهار.....	۵۲	۶	۴۲	۴	۴	۰	۰
پالیز.....	۰	۰	۰	۰	۰	۰	۰
تویسرکان.....	۵۸	۱۱	۴۷	۰	۰	۰	۰
جورقان.....	۸	۰	۶	۲	۲	۰	۰
جوکار.....	۱۲	۲	۱۰	۰	۰	۰	۰
دمق.....	۲۱	۳	۱۳	۵	۵	۰	۰
رزن.....	۵۷	۱۰	۴۵	۲	۲	۰	۰
زنگنه.....	۰	۰	۰	۰	۰	۰	۰
سامن.....	۳۳	۱۵	۱۸	۰	۰	۰	۰
سرکان.....	۲	۱	۱	۰	۰	۰	۰
شیرین سو.....	۰	۰	۰	۰	۰	۰	۰
صالح آباد.....	۳۶	۰	۲۱	۱۵	۱۵	۰	۰
فامنین.....	۸۹	۸	۳۶	۴۵	۴۵	۰	۰
فرسفج.....	۳	۲	۱	۰	۰	۰	۰
فیروزان.....	۴۱	۲	۳۹	۰	۰	۰	۰
قروه درگزین.....	۵۷	۱۸	۳۸	۱	۱	۰	۰
قهاوند.....	۱۵	۵	۲	۸	۸	۰	۰
کیودرآهنگ.....	۵۵	۴۴	۱۰	۱	۱	۰	۰
کرفس.....	۷	۳	۴	۰	۰	۰	۰

۱۰۷- پروانه‌های احداث ساختمان برحسب نوع اسکلت و مصالح عمده‌ی به کار رفته در ساختمان در نقاط شهری استان همدان: ۱۴۰۰ (دنباله)

شهر	جمع	اسکلت فلزی	بتون آرمه	سایر				
				جمع	آجر و آهن	آجر و چوب	بلوک سیمانی	سایر
گل تپه	۵	۱	۲	۲	۰	۰	۰	۰
گیان	۱۴	۲	۴	۸	۰	۰	۰	۰
لالجین	۷۰	۰	۵۸	۱۲	۰	۰	۰	۰
مریانج	۴۵	۶	۳۷	۲	۱	۰	۱	۰
ملایر	۲۰۶	۱۸	۱۸۸	۰	۰	۰	۰	۰
مهاجران	۱۶	۰	۵	۱۱	۰	۰	۰	۰
نهادند	۱۱۸	۱	۱۱۶	۱	۰	۰	۰	۰
همدان	۹۱۸	۸۰	۸۱۱	۲۷	۲۶	۰	۱	۰

مرکز آمار ایران

شهر	جمع	اسکلت فلزی	بتون آرمه	سایر			
				جمع	آجر و آهن	آجر و چوب	بلوک سیمانی
استان.....	۲۷۵۰	۶۲	۱۱۲۵	۱۵۶۳	۱۵۴۷	۲	۱۴
ابركوه.....	۱۴۷	۱	۱۰	۱۳۶	۱۳۶	۰	۰
احمدآباد.....	۳۴	۰	۱۱	۲۳	۲۳	۰	۰
اردكان.....	۴۴۵	۱۳	۱۳۱	۳۰۱	۳۰۱	۰	۰
اشكذر.....	۳۹	۵	۱۸	۱۶	۱۶	۰	۰
باقق.....	۱۳۲	۸	۱۵	۱۰۹	۱۰۸	۱	۰
بخ.....	۰	۰	۰	۰	۰	۰	۰
بفرويه.....	۴۱	۰	۲	۳۹	۳۹	۰	۰
بهباد.....	۱۵۲	۰	۲	۱۵۰	۱۵۰	۰	۰
تفت.....	۹۰	۲	۱۹	۶۹	۶۹	۰	۰
حميديا.....	۲۷	۰	۲۳	۴	۴	۰	۰
خرانق.....	۰	۰	۰	۰	۰	۰	۰
خضراآباد.....	۰	۰	۰	۰	۰	۰	۰
زارچ.....	۲۳	۰	۰	۲۳	۱۱	۰	۱۲
شاهديه.....	۵۰	۰	۴۴	۶	۴	۰	۲
عقدا.....	۱۴	۰	۰	۱۴	۱۴	۰	۰
مجمومرد.....	۰	۰	۰	۰	۰	۰	۰
مروست.....	۴۶	۰	۰	۴۶	۴۶	۰	۰
مهردشت.....	۲۷	۰	۰	۲۷	۲۷	۰	۰
مهریز.....	۲۶	۷	۲	۱۷	۱۷	۰	۰
ميبد.....	۴۳۵	۱۰	۷۸	۳۴۷	۳۴۷	۰	۰
ندوشن.....	۳۴	۰	۰	۳۴	۳۴	۰	۰
نير.....	۰	۰	۰	۰	۰	۰	۰
هرات.....	۱۲۶	۱	۶	۱۱۹	۱۱۸	۱	۰
يزد.....	۸۶۲	۱۵	۷۶۴	۸۳	۸۳	۰	۰