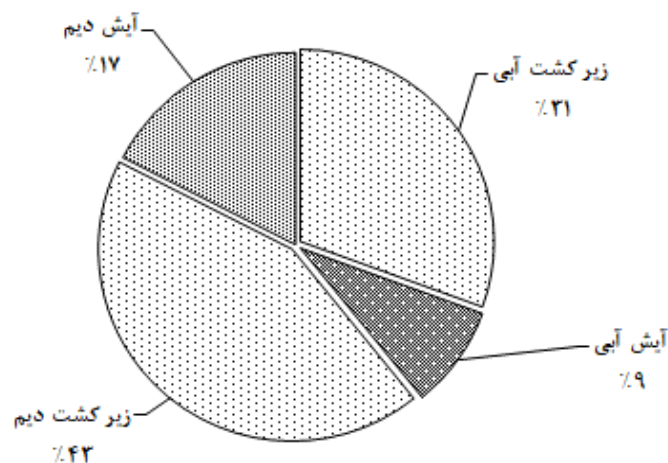


یافته‌های مهم

مساحت اراضی زراعی در سال زراعی ۱۳۹۹-۱۴۰۰

- بر اساس نتایج حاصل از طرح آمارگیری زراعت مساحت اراضی زراعی در سال زراعی ۱۳۹۹-۱۴۰۰، ۱۵/۷ میلیون هکتار برآورد شده است که ۱۱/۶ میلیون هکتار آن زیر کشت محصولات سالانه و ۴/۱ میلیون هکتار آیش بوده است. مساحت اراضی زراعی آبی ۶/۲ میلیون هکتار برآورد شده است که ۴/۸ میلیون هکتار آن زیر کشت و ۱/۴ میلیون هکتار آن آیش بوده است همچنین مساحت اراضی دیم کشور ۹/۵ میلیون هکتار برآورد شده است که ۶/۸ میلیون هکتار آن زیر کشت و ۲/۷ میلیون هکتار آن آیش بوده است.

کاربری اراضی زراعی در سال زراعی ۱۳۹۹-۱۴۰۰



- بر اساس نتایج حاصل از این طرح بیش از ۵۰ درصد اراضی زراعی کشور در استان‌های خراسان رضوی، خوزستان، آذربایجان شرقی، همدان، کردستان، زنجان، فارس و اردبیل واقع شده است.

سطح کاشت و تولید محصولات سالانه

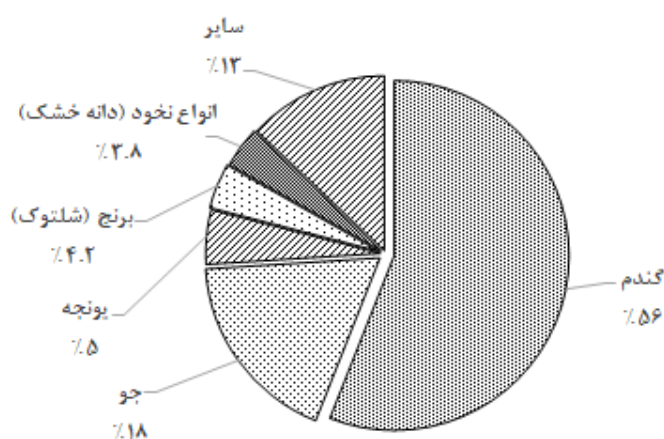
- در سال زراعی ۱۳۹۹-۱۴۰۰ سطح کاشت محصولات سالانه^۲ بیش از ۱۲ میلیون هکتار و مقدار کل تولیدات ۵۷/۵ میلیون تن بوده است. بیش از ۸۶ درصد سطح کاشت محصولات سالانه مربوط به ۵ محصول گندم، جو، یونجه، برنج (شلتوک) و انواع نخود (دانه خشک) است. نتایج حاصل از این طرح نشان می‌دهد که در سال زراعی ۱۳۹۹-۱۴۰۰ کاشت محصولات زراعی در ۴۱۳ هزار هکتار از اراضی کشور به صورت کاشت مجدد و یا کاشت زیر درختان باغ و قلمستان‌ها انجام شده است.

۲- شامل کاشت مجدد و کاشت زیر درختان نیز می‌شود.


الف - سطح کاشت و تولید محصولات مهم سالانه - سال زراعی ۱۳۹۹-۱۴۰۰ (هکتار-تن)

تولید	سطح کاشت	نام محصول
۵۷۴۵۱۴۷۶	۱۲۰۰۷۲۴۲	کل کشور.....
۱۰۴۱۶۱۸۵	۶۶۸۰۸۶۶	گندم
۲۹۴۰۶۶۰	۲۲۰۲۸۷۸	جو
۴۷۲۲۵۲۰	۵۶۷۶۵۸	یونجه
۱۸۲۰۳۶۸	۴۹۴۴۳۰	برنج (شلتوک)
۱۷۲۹۲۱	۴۵۲۳۷۲	انواع نخود(دانه خشک)
۳۷۳۷۸۸۲۲	۱۶۰۹۰۴۰	سایر

سطح کاشت محصولات سالانه در سال زراعی ۱۳۹۹-۱۴۰۰



مقدار تولید محصولات سالانه در سال زراعی ۱۳۹۹-۱۴۰۰



در این طرح آمارگیری به منظور پیش‌بینی مقدار تولید محصولات سالانه، سطح کاشت محصولاتی که برای تولید در سال زراعی ۱۴۰۰-۱۴۰۱ زیر کشت خواهد رفت نیز پرسیده شده است. بر همین اساس پیش‌بینی می‌شود سطح کاشت محصولات سالانه در سال زراعی ۱۴۰۰-۱۴۰۱ نسبت به سال زراعی ۱۳۹۹-۱۴۰۰ حدود ۴/۶ درصد کاهش یابد.

پیش‌بینی می‌شود در سال زراعی ۱۴۰۰-۱۴۰۱ سطح کاشت محصولاتی مانند زعفران، هویج، ترب، شلغم و نیشکر نسبت به سال زراعی ۱۳۹۹-۱۴۰۰ افزایش و سطح کاشت محصولاتی مانند گندم، برنج و جو کاهش یابد.

• گندم

یافته‌های حاصل از این طرح آماری نشان می‌دهد، حدود ۵۶ درصد از اراضی زراعی کشور به کشت گندم اختصاص یافته است. سطح کاشت گندم در سال زراعی ۱۳۹۹-۱۴۰۰ بیش از ۶/۶ میلیون هکتار با مقدار تولید ۱۰/۴ میلیون تن بوده است. پیش‌بینی می‌شود در سال زراعی ۱۴۰۰-۱۴۰۱، سطح کاشت گندم به ۶/۵ میلیون هکتار کاهش یابد.

• جو

سطح کاشت جو در سال زراعی ۱۳۹۹-۱۴۰۰ حدود ۲/۲ میلیون هکتار با مقدار تولید ۳ میلیون تن بوده است. پیش‌بینی می‌شود در سال زراعی ۱۴۰۰-۱۴۰۱ سطح کاشت این محصول به ۲/۱ میلیون هکتار کاهش یابد.

• برنج (شلتوک)

سطح کاشت برنج (شلتوک) در سال زراعی ۱۳۹۹-۱۴۰۰ بیش از ۴۹۴ هزار هکتار با مقدار تولید ۱/۸ میلیون تن بوده است. پیش‌بینی می‌شود در سال زراعی ۱۴۰۰-۱۴۰۱، سطح کاشت این محصول با کاهش ۱۲ درصدی به ۴۳۳ هزار هکتار برسد.

• زعفران

سطح کاشت زعفران در سال زراعی ۱۳۹۹-۱۴۰۰ حدود ۷۹ هزار هکتار با مقدار تولید ۲۸۱ تن بوده است. پیش‌بینی می‌شود در سال زراعی ۱۴۰۰-۱۴۰۱ سطح کاشت این محصول به ۸۱ هزار هکتار افزایش یابد.

• نیشکر

سطح کاشت نیشکر در سال زراعی ۱۳۹۹-۱۴۰۰ حدود ۷۸ هزار هکتار با مقدار تولید ۷/۸ میلیون تن بوده است. پیش‌بینی می‌شود در سال زراعی ۱۴۰۰-۱۴۰۱ سطح کاشت این محصول به ۸۲/۵ هزار هکتار افزایش یابد.

ب- روند تغییرات مساحت اراضی زراعی کشور

(هکتار-درصد)

سال	کل اراضی زراعی	اراضی زراعی به تفکیک آبی و دیم		اراضی زراعی به تفکیک زیرکشت و آیش	
		آبی	دیم	زیرکشت	آیش
۱۳۶۷	۱۵۶۶۰۳۴۹	۴۱	۵۹	۶۶	۳۴
۱۳۸۲	۱۶۱۹۷۱۶۹	۴۳	۵۷	۷۲	۲۸
۱۳۹۳	۱۴۶۸۷۰۵۲	۴۱	۵۹	۷۶	۲۴
۱۳۹۷	۱۵۵۸۰۷۴۱	۴۰	۶۰	۷۱	۲۹
۱۴۰۰	۱۵۶۹۸۶۵۵	۳۹	۶۱	۷۴	۲۶
۱۴۰۱	۱۵۵۹۴۴۸۶	۳۹	۶۱	۷۱	۲۹

مأخذ:

- برای سال‌های ۱۳۶۷، ۱۳۸۲ و ۱۳۹۳ سرشماری عمومی کشاورزی مرکز آمار ایران.

- برای سال ۱۳۹۷، ۱۴۰۰ و ۱۴۰۱ طرح آمارگیری زراعت مرکز آمار ایران.

پ- روند تغییرات سطح کاشت محصولات سالانه

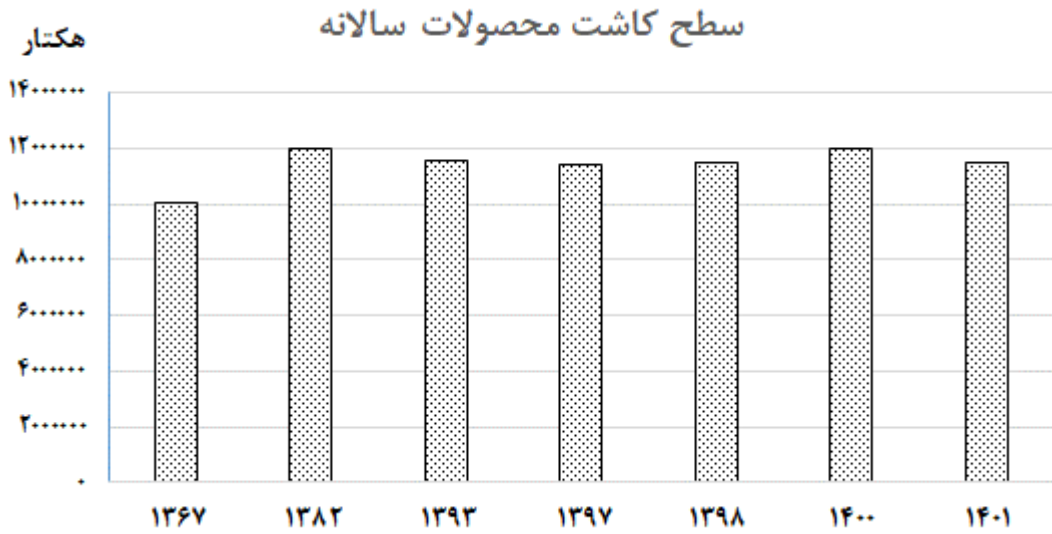
(هکتار)

سال	کل محصولات سالانه		گندم		جو		برنج (شلتوک)
	آبی	دیم	آبی	دیم	آبی	دیم	دیم
۱۳۶۷	۴۴۵۷۸۸۴	۵۵۷۲۰۵۴	۱۷۸۲۷۰۱	۳۵۵۴۹۴۴	۸۱۸۳۵۴	۱۲۸۱۳۹۴	۴۳۶۱۲۲
۱۳۸۲	۵۴۳۲۷۷۸	۶۵۶۸۲۹۵	۲۴۲۷۹۱۶	۴۵۱۳۳۷۰	۶۰۶۱۶۵	۱۲۱۱۴۰۷	۴۶۵۴۵۳
۱۳۹۳	۵۲۱۴۲۳۸	۶۳۷۴۶۸۵	۲۰۶۸۹۷۲	۴۴۰۶۶۷۲	۶۵۵۱۷۹	۱۴۱۵۱۱۳	۳۸۳۰۱۳
۱۳۹۷	۴۸۵۱۰۴۸	۶۵۸۰۸۹۳	۱۹۷۵۴۱۱	۴۵۵۱۱۷۶	۵۴۵۳۳۳	۱۲۲۰۲۱۵	۳۹۶۸۷۷
۱۳۹۸	۴۸۰۵۰۹۲	۶۷۱۹۵۳۱	۱۹۶۶۵۸۷	۴۷۱۸۰۳۵	۵۸۷۴۴۷	۱۲۸۲۹۴۸	۴۲۷۳۷۳
۱۴۰۰	۵۱۵۸۷۹۰	۶۸۴۸۴۵۳	۲۰۰۴۲۳۹	۴۶۷۶۶۲۷	۶۸۴۵۲۲	۱۵۱۸۳۵۵	۴۹۴۴۳۰
۱۴۰۱	۴۹۲۷۰۴۹	۶۵۲۸۸۲۰	۲۰۲۱۷۱۳	۴۴۵۲۲۳۶	۶۷۲۷۹۳	۱۴۳۵۴۰۰	۴۳۳۳۱۱

مأخذ:

- برای سال‌های ۱۳۶۷، ۱۳۸۲ و ۱۳۹۳ سرشماری عمومی کشاورزی مرکز آمار ایران.

- برای سال ۱۳۹۷، ۱۳۹۸، ۱۴۰۰ و ۱۴۰۱ طرح آمارگیری زراعت مرکز آمار ایران.



ت- روند تغییرات مقدار تولید محصولات سالانه

(تن)

سال	کل محصولات زراعی		گندم		جو		برنج (شلتوک)	
	آبی	دیم	آبی	دیم	آبی	دیم	آبی	دیم
۱۳۶۷	-	-	۳۲۶۷۳۵۵	۲۵۰۸۰۷۳	۱۶۱۱۸۶۸	۹۷۷۹۴۴	۱۲۲۷۳۲۵	۰
۱۳۸۲	۳۳۷۱۱۰۹۹	۵۸۷۳۱۱۵	۷۵۱۱۹۶۸	۴۱۶۴۲۸۴	۱۶۲۴۵۱۵	۱۰۰۷۱۷۶	۱۸۱۹۹۹۰	۰
۱۳۹۷	۵۶۲۹۰۲۸۰	۷۵۸۴۲۱۷	۷۰۱۰۴۴۱	۵۶۹۴۳۰۵	۱۴۷۰۱۳۲	۱۲۷۶۵۴۶	۱۹۵۶۲۸۱	۰
۱۴۰۰	۵۲۶۷۸۶۳۹	۴۷۷۲۸۳۷	۷۰۷۷۰۴۷	۳۳۳۹۱۳۷	۱۹۴۷۴۵۵	۹۹۳۲۰۵	۱۸۲۰۳۶۸	۰

مأخذ:

- برای سال‌های ۱۳۶۷ و ۱۳۸۲ سرشماری عمومی کشاورزی مرکز آمار ایران.

- برای سال ۱۳۹۷ و ۱۴۰۰ طرح آمارگیری زراعت مرکز آمار ایران.

مرکز آمار ایران



جدول‌های آماری

مرکز آمار ایران

۱- تعداد و مساحت بهره‌برداری‌های دارای اراضی زراعی بر حسب استان: سال زراعی ۱۴۰۰-۱۳۹۹ (بهره‌برداری - هکتار)

استان	کل		زیرکشت		آیش	
	تعداد	مساحت	تعداد	مساحت	تعداد	مساحت
کل کشور	۲۱۶۴۱۳۶	۱۵۶۹۸۶۵۵	۲۰۷۷۵۴۰	۱۱۵۹۴۱۳۷	۱۲۰۵۷۵	۴۱۰۴۵۱۷
آذربایجان شرقی	۱۴۷۳۱۱	۱۲۳۸۹۱۴	۱۳۹۸۲۲	۸۲۰۲۵۵	۸۹۰۹۷	۴۱۸۶۵۹
آذربایجان غربی	۱۲۵۹۸۳	۶۷۲۷۳۱	۱۲۱۳۷۳	۵۵۷۹۹۷	۳۳۱۵۴	۱۱۴۷۳۴
اردبیل	۸۵۶۵۴	۸۰۴۸۹۸	۸۱۲۳۵	۶۰۵۹۷۳	۴۱۱۴۹	۱۹۸۹۲۵
اصفهان	۸۵۳۱۶	۳۵۹۷۲۹	۷۲۸۱۷	۱۹۹۹۱۳	۵۸۸۵۱	۱۵۹۸۱۶
البرز	۳۸۸۴	۴۷۱۰۶	۳۸۸۴	۳۸۳۶۰	۶۳۴	۸۷۴۵
ایلام	۴۱۸۲۱	۲۷۹۳۲۴	۴۰۹۵۵	۲۱۶۹۶۰	۱۴۵۵۱	۶۲۳۶۴
بوشهر	۱۷۱۱۵	۲۸۷۳۰۱	۱۵۱۲۴	۲۲۳۹۶۵	۵۳۲۳	۶۳۳۳۶
تهران	۱۴۵۱۲	۱۱۸۲۷۳	۱۳۴۲۰	۱۰۴۲۴۵	۳۴۳۰	۱۴۰۲۸
چهارمحال و بختیاری	۳۱۸۶۷	۱۷۳۷۷۵	۳۱۴۳۶	۱۵۳۱۵۶	۶۲۵۸	۲۰۶۲۰
خراسان جنوبی	۳۷۳۷۷	۱۳۶۶۵۹	۳۶۴۱۱	۶۹۰۵۶	۳۲۲۳۶	۶۷۶۰۳
خراسان رضوی	۱۹۷۱۸۴	۱۶۲۲۰۸۰	۱۹۵۸۳۵	۱۰۵۴۶۳۰	۱۲۴۵۰۹	۵۶۷۴۴۹
خراسان شمالی	۵۳۵۲۸	۴۳۲۵۸۴	۵۱۴۰۰	۳۰۸۸۲۶	۲۳۷۷۴	۱۲۳۷۵۹
خوزستان	۹۶۸۵۳	۱۴۳۷۲۲۳	۹۲۰۸۴	۱۲۴۷۵۷۱	۱۴۰۸۵	۱۸۹۶۵۲
زنجان	۵۴۸۰۷	۸۵۱۶۷۸	۵۳۸۳۶	۵۵۹۳۶۷	۳۳۷۲۰	۲۹۲۳۱۱
سمنان	۲۱۵۵۶	۱۳۳۱۹۵	۲۰۴۳۰	۹۱۰۲۲	۱۰۶۳۳	۴۲۱۷۲
سیستان و بلوچستان	۶۲۷۳۵	۲۲۲۰۱۴	۵۲۰۹۶	۱۱۷۵۲۹	۴۱۲۹۷	۱۰۴۴۸۶
فارس	۹۶۶۴۲	۸۲۸۱۱۰	۹۲۶۴۸	۵۵۸۱۱۷	۴۱۶۲۵	۲۶۹۹۹۴
قزوین	۳۴۹۲۳	۴۷۰۰۹۴	۳۲۳۰۰	۳۱۸۷۵۲	۲۲۹۸۸	۱۵۱۳۴۲
قم	۲۹۳۳	۳۰۸۴۹	۲۸۹۰	۲۲۵۶۵	۱۴۷۲	۸۲۸۴
کردستان	۷۵۳۴۱	۹۷۷۴۸۰	۷۱۴۴۹	۶۶۹۸۵۸	۳۶۰۱۵	۳۰۷۶۲۲
کرمان	۷۴۴۱۸	۴۲۴۷۷۸	۷۴۴۱۸	۳۱۲۰۲۵	۳۸۸۶۰	۱۱۲۷۵۳
کرمانشاه	۹۲۶۰۹	۶۵۴۲۶۹	۹۰۳۴۵	۶۰۲۷۶۳	۱۳۲۰۴	۵۱۵۰۶
کهگیلویه و بویراحمد	۴۶۶۹۳	۱۹۰۷۶۸	۴۵۰۱۹	۱۵۴۵۱۵	۱۲۶۱۱	۳۶۲۵۴
گلستان	۶۷۲۴۹	۵۱۴۵۳۰	۶۶۶۶۰	۴۹۷۵۶۲	۱۲۷۰	۱۶۹۶۸
گیلان	۱۷۷۶۰۶	۱۴۶۳۱۰	۱۷۶۹۴۱	۱۴۴۲۲۰	۴۷۳۶	۲۰۹۱
لرستان	۱۱۳۳۲۷	۷۰۴۸۲۱	۱۰۷۲۰۳	۶۱۱۴۷۴	۲۴۶۶۶	۹۳۳۴۷
مازندران	۱۶۵۷۷۹	۲۴۱۵۸۲	۱۶۵۵۲۳	۲۳۵۲۴۴	۳۰۱۰	۶۳۳۷
مرکزی	۴۰۲۹۱	۵۷۳۳۱۶	۳۶۷۵۹	۳۴۲۲۱۴	۳۲۶۵۴	۲۳۱۱۰۲
هرمزگان	۱۲۹۰۶	۹۶۵۷۳	۱۰۸۷۸	۶۹۴۶۸	۴۵۱۶	۲۷۱۰۶
همدان	۶۷۶۹۶	۹۹۱۵۸۰	۶۶۶۶۵	۶۷۱۱۸۲	۳۷۸۹۷	۳۲۰۳۹۹
یزد	۱۸۲۱۹	۳۶۱۰۹	۱۵۶۸۴	۱۵۳۵۵	۱۲۳۴۸	۲۰۷۵۴

۲- تعداد و مساحت بهره‌برداری‌های دارای اراضی زراعی بر حسب وسعت اراضی زراعی: سال زراعی ۱۴۰۰-۱۳۹۹

(بهره‌برداری - هکتار)

آیش		زیرکشت		کل		وسعت اراضی زراعی
مساحت	تعداد	مساحت	تعداد	مساحت	تعداد	
۴۱۰۴۵۱۷	۸۲۰۵۷۵	۱۱۵۹۴۱۳۷	۲۰۷۷۵۴۰	۱۵۶۹۸۶۵۵	۲۱۶۴۱۳۶	جمع طبقات
۱۸۱۲۸	۷۱۷۰۸	۱۶۰۲۳۳	۴۰۲۴۴۶	۱۷۸۳۶۲	۴۲۲۴۲۸	جمع کمتر از ۱ هکتار
۹۹	۳۰۴۴	۱۰۶۲	۱۸۷۸۱	۱۱۶۱	۱۹۷۳۱	کمتر از ۰/۱ هکتار
۸۱۵	۸۶۴۴	۴۶۷۶	۳۹۸۱۸	۵۴۹۱	۴۳۵۷۸	۰/۱ تا کمتر از ۰/۲ هکتار
۵۲۲۴	۲۷۰۶۹	۴۶۳۰۱	۱۵۸۴۴۸	۵۱۵۲۵	۱۶۶۸۴۸	۰/۲ تا کمتر از ۰/۵ هکتار
۱۱۹۹۰	۳۲۹۵۱	۱۰۸۱۹۵	۱۸۵۳۹۹	۱۲۰۱۸۵	۱۹۲۲۷۱	۰/۵ تا کمتر از ۱ هکتار
۴۰۴۰۱۸	۲۹۷۲۰۵	۱۷۰۰۳۴۷	۸۳۳۹۸۹	۲۱۰۴۳۶۵	۸۷۹۲۳۱	جمع ۱ تا کمتر از ۵ هکتار
۵۷۲۴۷	۷۸۱۳۸	۲۹۷۲۵۰	۲۷۱۱۲۸	۳۵۴۴۹۷	۲۸۸۲۰۸	۱ تا کمتر از ۲ هکتار
۹۷۵۱۴	۸۲۹۱۱	۴۳۴۴۸۴	۲۳۷۷۶۷	۵۳۱۸۹۷	۲۴۹۱۰۶	۲ تا کمتر از ۳ هکتار
۱۱۶۵۳۱	۷۱۹۰۳	۴۵۷۱۵۴	۱۷۳۹۷۳	۵۷۳۶۸۵	۱۸۴۳۱۸	۳ تا کمتر از ۴ هکتار
۱۳۲۷۲۷	۶۴۲۵۳	۵۱۱۵۵۹	۱۵۱۱۲۲	۶۴۴۲۸۵	۱۵۷۵۹۹	۴ تا کمتر از ۵ هکتار
۱۴۱۸۷۶۳	۳۳۶۰۴۵	۴۷۱۳۰۴۹	۶۶۶۹۰۹	۶۱۳۱۸۱۲	۶۸۴۷۱۴	جمع ۵ تا کمتر از ۲۰ هکتار
۳۶۱۴۶۷	۱۳۲۳۸۷	۱۴۰۳۵۲۲	۲۹۴۲۸۹	۱۷۶۴۹۸۹	۳۰۴۹۹۴	۵ تا کمتر از ۷/۵ هکتار
۱۷۹۹۹۵	۴۸۹۶۷	۶۵۳۹۲۲	۹۹۰۶۶	۸۳۳۹۱۷	۱۰۱۰۸۵	۷/۵ تا کمتر از ۱۰ هکتار
۵۲۰۴۰۸	۱۰۴۷۰۵	۱۶۵۲۶۴۱	۱۹۰۳۵۹	۲۱۷۳۰۴۹	۱۹۳۸۵۶	۱۰ تا کمتر از ۱۵ هکتار
۳۵۶۸۹۲	۴۹۹۸۶	۱۰۰۲۹۶۴	۸۳۱۹۴	۱۳۵۹۸۵۷	۸۴۷۷۹	۱۵ تا کمتر از ۲۰ هکتار
۱۱۷۰۹۷۹	۹۱۶۲۹	۲۷۳۴۳۶۲	۱۳۹۴۸۳	۳۹۰۵۳۴۲	۱۴۲۶۴۰	جمع ۲۰ تا کمتر از ۵۰ هکتار
۳۶۴۱۹۶	۳۸۹۳۷	۹۳۵۹۲۱	۶۱۱۲۰	۱۳۰۰۱۱۷	۶۲۴۹۴	۲۰ تا کمتر از ۲۵ هکتار
۴۲۰۰۴۵	۳۲۳۸۷	۱۰۳۶۶۳۸	۵۰۰۲۰	۱۴۵۶۶۸۲	۵۱۲۱۸	۲۵ تا کمتر از ۳۵ هکتار
۳۸۶۷۳۸	۲۰۳۰۶	۷۶۱۸۰۴	۲۸۳۴۴	۱۱۴۸۵۴۲	۲۸۹۲۸	۳۵ تا کمتر از ۵۰ هکتار
۱۰۹۲۶۲۹	۲۳۹۸۷	۲۲۸۶۱۴۶	۳۴۷۱۳	۳۳۷۸۷۷۴	۳۵۱۲۳	جمع ۵۰ هکتار و بیشتر
۵۵۷۹۳۰	۱۸۲۱۶	۱۱۲۸۹۰۸	۲۶۷۳۹	۱۶۸۶۸۳۹	۲۷۰۴۹	۵۰ تا کمتر از ۱۰۰ هکتار
۲۶۲۴۵۴	۴۵۵۳	۵۰۶۱۰۱	۶۱۸۲	۷۶۸۵۵۵	۶۲۴۷	۱۰۰ تا کمتر از ۲۰۰ هکتار
۱۲۱۸۳۶	۹۵۴	۲۶۴۳۳۷	۱۴۹۵	۳۸۶۱۷۳	۱۵۰۹	۲۰۰ تا کمتر از ۵۰۰ هکتار
۶۰۹۰۹	۱۸۵	۷۶۹۲۶	۱۹۶	۱۳۷۸۳۵	۲۱۷	۵۰۰ تا کمتر از ۱۰۰۰ هکتار
۳۷۸۸۲	۵۰	۲۸۵۳۷	۵۲	۶۶۴۱۹	۵۳	۱۰۰۰ تا کمتر از ۲۰۰۰ هکتار
۵۱۶۱۸	۲۹	۲۸۱۳۳۶	۴۹	۳۳۲۹۵۴	۵۰	۲۰۰۰ هکتار و بیشتر

۳- تعداد و مساحت بهره‌برداری‌های دارای اراضی زراعی آبی بر حسب استان: سال زراعی ۱۴۰۰-۱۳۹۹ (بهره‌برداری - هکتار)

استان	کل		زیرکشت		آیش	
	تعداد	مساحت	تعداد	مساحت	تعداد	مساحت
کل کشور	۱۵۴۶۶۶۱	۶۱۵۳۵۸۱	۱۴۸۱۴۲۵	۴۷۹۶۷۶۶	۴۵۱۱۹۳	۱۳۵۶۸۱۵
آذربایجان شرقی	۸۲۵۵۷	۲۵۷۶۵۵	۷۷۹۲۹	۲۲۳۷۷۹	۱۶۸۹۴	۳۳۸۷۶
آذربایجان غربی	۹۲۰۴۱	۲۳۵۲۲۳	۸۹۱۸۶	۲۰۷۶۵۱	۱۴۱۰۷	۲۷۵۷۲
اردبیل	۴۴۷۳۹	۲۶۷۳۹۲	۴۴۲۵۳	۲۵۷۷۲۳	۴۵۳۵	۹۶۶۹
اصفهان	۸۲۹۱۸	۲۸۳۷۳۳	۷۰۳۸۱	۱۴۵۴۳۵	۵۶۶۵۳	۱۳۸۲۹۸
البرز	۳۷۵۰	۴۲۳۸۹	۳۷۵۰	۳۶۵۰۲	۴۳۲	۵۸۸۸
ایلام	۶۸۱۰	۴۱۹۰۰	۶۷۱۲	۴۰۷۰۳	۲۸۵	۱۱۹۷
بوشهر	۴۹۶۳	۴۶۵۸۳	۴۷۹۳	۳۷۹۴۲	۸۷۷	۸۶۴۲
تهران	۱۴۳۶۸	۱۰۹۶۴۲	۱۳۲۳۱	۹۶۰۵۱	۳۳۳۳	۱۳۵۹۱
چهارمحال و بختیاری	۲۲۵۳۴	۵۶۳۴۳	۲۲۱۸۱	۵۰۳۷۰	۲۷۰۴	۵۹۷۳
خراسان جنوبی	۳۴۳۱۸	۹۸۰۶۰	۳۳۸۵۷	۵۵۴۵۸	۲۷۰۴۲	۴۲۶۰۲
خراسان رضوی	۱۶۸۷۲۱	۷۰۹۸۲۳	۱۶۷۲۹۴	۴۶۳۲۹۸	۹۴۸۴۵	۲۴۶۵۲۵
خراسان شمالی	۳۷۲۰۵	۱۴۹۲۱۶	۳۵۵۲۲	۱۱۵۵۹۶	۱۰۶۳۲	۳۳۶۲۰
خوزستان	۶۲۵۸۹	۸۸۴۹۲۱	۵۹۲۸۵	۷۷۹۶۴۴	۷۱۸۰	۱۰۵۲۷۷
زنجان	۴۰۴۹۲	۱۳۰۷۸۷	۳۹۴۵۳	۱۱۶۸۷۹	۷۱۲۲	۱۳۹۰۷
سمنان	۱۸۸۶۸	۹۶۳۹۲	۱۷۷۷۵	۵۸۲۱۰	۱۰۰۱۳	۳۸۱۸۲
سیستان و بلوچستان	۵۵۶۹۳	۱۹۶۷۷۶	۴۸۵۴۰	۱۱۱۱۳۴	۳۴۶۹۹	۸۵۶۴۲
فارس	۷۳۳۱۵	۵۴۴۸۴۵	۷۱۱۹۲	۳۴۵۳۵۶	۳۱۷۱۸	۱۹۹۴۸۹
قزوین	۲۶۱۵۴	۱۸۷۷۷۵	۲۳۷۰۹	۱۳۸۰۴۹	۱۴۷۹۲	۴۹۷۲۷
قم	۲۹۲۰	۳۰۱۷۵	۲۸۷۳	۲۲۲۰۵	۱۴۱۷	۷۹۷۰
کردستان	۳۵۲۵۰	۶۹۸۰۱	۳۳۷۵۸	۶۱۷۲۴	۶۱۸۲	۸۰۷۷
کرمان	۷۴۳۷۴	۴۲۴۴۲۳	۷۴۳۷۴	۳۱۱۶۷۰	۳۸۸۶۰	۱۱۲۷۵۳
کرمانشاه	۴۱۳۳۸	۱۶۶۷۵۸	۴۰۸۳۸	۱۵۹۲۴۵	۲۱۱۶	۷۵۱۳
کهگیلویه و بویراحمد	۲۲۴۶۹	۴۰۶۵۷	۲۱۵۵۰	۳۷۳۶۷	۲۹۵۸	۳۲۹۰
گلستان	۲۵۷۱۰	۱۴۴۸۵۸	۲۵۴۵۹	۱۴۱۵۶۹	۴۸۲	۳۲۸۸
گیلان	۱۷۴۳۱۹	۱۳۴۴۰۸	۱۷۳۷۹۱	۱۳۳۵۸۲	۳۲۸۲	۸۲۶
لرستان	۵۳۳۲۱	۱۶۹۹۰۹	۵۰۹۰۶	۱۵۹۵۶۵	۴۷۹۰	۱۰۳۴۳
مازندران	۱۴۴۲۵۵	۱۴۹۷۶۵	۱۴۴۱۳۰	۱۴۷۸۱۹	۱۵۲۷	۱۹۴۶
مرکزی	۳۳۹۹۶	۱۵۶۷۴۲	۳۰۲۹۵	۹۱۶۶۰	۲۴۹۳۸	۶۵۰۸۲
هرمزگان	۱۲۵۳۸	۹۱۲۰۶	۱۰۵۱۰	۶۶۰۱۷	۴۳۵۰	۲۵۱۹۰
همدان	۳۵۹۱۸	۱۹۹۳۶۵	۳۵۲۱۴	۱۶۹۲۵۸	۱۰۰۸۰	۳۰۱۰۷
یزد	۱۸۲۱۹	۳۶۰۵۷	۱۵۶۸۴	۱۵۳۰۳	۱۲۳۴۸	۲۰۷۵۴

۴- تعداد و مساحت بهره‌برداری‌های دارای اراضی زراعی آبی بر حسب وسعت اراضی زراعی: سال زراعی ۱۴۰۰-۱۳۹۹
(بهره‌برداری - هکتار)

آیش		زیرکشت		کل		وسعت اراضی زراعی
مساحت	تعداد	مساحت	تعداد	مساحت	تعداد	
۱۳۵۶۸۱۵	۴۵۱۱۹۳	۴۷۹۶۷۶۶	۱۴۸۸۴۲۵	۶۱۵۳۵۸۱	۱۵۴۶۶۶۱	جمع طبقات
۱۴۳۷۲	۶۰۹۳۵	۱۴۳۵۸۱	۳۷۱۸۰۳	۱۵۷۹۵۳	۳۸۷۱۷۱	جمع کمتر از ۱ هکتار
۸۹	۲۸۸۴	۹۶۱	۱۷۳۵۵	۱۰۵۰	۱۸۱۴۵	کمتر از ۰/۱ هکتار
۷۰۸	۷۹۱۳	۴۴۰۴	۳۸۱۳۸	۵۱۱۲	۴۱۵۳۷	۰/۱ تا کمتر از ۰/۲ هکتار
۴۱۷۰	۲۲۲۷۱	۴۲۹۷۲	۱۴۸۶۱۵	۴۷۱۴۲	۱۵۵۴۰۲	۰/۲ تا کمتر از ۰/۵ هکتار
۹۴۰۵	۲۷۸۶۸	۹۵۲۴۵	۱۶۷۶۹۴	۱۰۴۶۵۰	۱۷۲۰۸۶	۰/۵ تا کمتر از ۱ هکتار
۲۲۴۲۴۰	۱۹۶۸۲۳	۹۳۸۳۹۶	۵۹۰۲۰۶	۱۱۶۲۶۳۵	۶۱۷۸۰۶	جمع ۱ تا کمتر از ۵ هکتار
۳۹۳۲۸	۵۹۱۴۸	۲۱۴۸۹۷	۲۱۲۳۰۸	۲۵۴۲۲۵	۲۲۳۷۷۰	۱ تا کمتر از ۲ هکتار
۵۹۹۳۰	۵۶۹۸۰	۲۵۸۱۷۰	۱۶۸۳۷۶	۳۱۸۶۳۹	۱۷۴۲۰۷	۲ تا کمتر از ۳ هکتار
۶۰۴۰۹	۴۴۰۷۹	۲۳۱۳۳۰	۱۱۶۷۱۹	۲۹۱۷۳۹	۱۲۲۸۹۲	۳ تا کمتر از ۴ هکتار
۶۴۵۷۳	۳۶۶۱۶	۲۳۳۴۵۹	۹۲۸۰۴	۲۹۸۰۳۲	۹۶۹۳۶	۴ تا کمتر از ۵ هکتار
۴۴۹۶۸۵	۱۴۶۱۵۹	۱۹۰۷۴۲۳	۴۲۲۰۴۴	۲۳۵۷۱۰۷	۴۳۴۲۲۰	جمع ۵ تا کمتر از ۲۰ هکتار
۱۳۷۴۰۵	۶۲۸۹۶	۶۱۹۰۱۶	۱۸۴۹۵۸	۷۵۶۴۲۱	۱۹۱۴۰۳	۵ تا کمتر از ۷/۵ هکتار
۵۷۸۰۳	۲۱۹۰۱	۲۸۵۶۳۶	۶۴۹۲۹	۳۴۳۴۳۹	۶۶۵۳۱	۷/۵ تا کمتر از ۱۰ هکتار
۱۵۰۹۳۳	۴۱۶۸۱	۶۴۹۰۵۴	۱۱۹۰۵۷	۷۹۹۹۸۷	۱۲۱۶۸۳	۱۰ تا کمتر از ۱۵ هکتار
۱۰۳۵۴۴	۱۹۶۸۱	۳۵۳۷۱۷	۵۳۰۹۹	۴۵۷۲۶۰	۵۴۶۰۳	۱۵ تا کمتر از ۲۰ هکتار
۳۳۰۴۹۴	۳۷۱۰۷	۹۱۲۱۹۱	۸۳۷۶۹	۱۲۴۲۶۸۵	۸۶۳۰۱	جمع ۲۰ تا کمتر از ۵۰ هکتار
۸۸۵۶۲	۱۵۰۴۴	۳۰۹۰۴۷	۳۵۶۷۸	۳۹۷۶۰۸	۳۷۰۹۸	۲۰ تا کمتر از ۲۵ هکتار
۱۰۹۹۰۳	۱۲۹۰۵	۳۳۶۲۰۰	۳۰۳۶۷	۴۴۶۱۰۳	۳۱۱۸۲	۲۵ تا کمتر از ۳۵ هکتار
۱۳۲۰۲۹	۹۱۵۸	۲۶۶۹۴۵	۱۷۷۲۳	۳۹۸۹۷۳	۱۸۰۲۰	۳۵ تا کمتر از ۵۰ هکتار
۳۳۸۰۲۵	۱۰۱۶۸	۸۹۵۱۷۵	۲۰۶۰۲	۱۲۳۳۲۰۰	۲۱۱۶۴	جمع ۵۰ هکتار و بیشتر
۱۶۱۵۵۷	۷۷۷۰	۳۴۹۳۳۲	۱۵۹۷۴	۵۱۰۸۸۹	۱۶۴۴۶	۵۰ تا کمتر از ۱۰۰ هکتار
۵۳۹۳۸	۱۷۴۴	۱۶۱۹۹۹	۳۴۷۶	۲۱۵۹۳۷	۳۵۲۸	۱۰۰ تا کمتر از ۲۰۰ هکتار
۵۰۰۳۳	۴۷۱	۹۳۸۹۷	۹۵۵	۱۴۳۹۳۰	۹۷۰	۲۰۰ تا کمتر از ۵۰۰ هکتار
۲۸۹۹۱	۱۲۶	۳۳۸۲۷	۱۱۷	۶۲۸۱۸	۱۳۹	۵۰۰ تا کمتر از ۱۰۰۰ هکتار
۱۲۷۳۹	۳۹	۱۳۱۳۵	۴۲	۲۵۸۷۴	۴۳	۱۰۰۰ تا کمتر از ۲۰۰۰ هکتار
۳۰۷۶۷	۱۹	۲۴۲۹۸۵	۳۹	۲۷۳۷۵۲	۳۹	۲۰۰۰ هکتار و بیشتر

۵- تعداد و مساحت بهره‌برداری‌های دارای اراضی زراعی دیم بر حسب استان: سال زراعی ۱۴۰۰-۱۳۹۹ (بهره‌برداری - هکتار)

استان	کل		زیرکشت		آیش	
	تعداد	مساحت	تعداد	مساحت	تعداد	مساحت
کل کشور	۱۱۰۱۹۴۰	۹۵۴۵۰۷۴	۱۰۰۵۹۴۵	۶۷۹۷۳۷۲	۴۵۱۵۸۸	۲۷۴۷۷۰۳
آذربایجان شرقی	۱۱۵۲۸۶	۹۸۱۲۵۹	۱۰۶۰۶۱	۵۹۶۴۷۵	۷۸۳۶۷	۳۸۴۷۸۴
آذربایجان غربی	۶۷۹۹۶	۴۳۷۵۰۸	۶۰۴۶۸	۳۵۰۳۴۶	۲۳۱۷۵	۸۷۱۶۲
اردبیل	۶۵۳۵۵	۵۳۷۵۰۶	۵۹۰۵۰	۳۴۸۲۵۰	۳۸۰۴۰	۱۸۹۲۵۶
اصفهان	۱۱۰۵۹	۷۵۹۹۶	۹۳۴۸	۵۴۴۷۸	۵۰۲۰	۲۱۵۱۸
البرز	۴۴۸	۴۷۱۶	۳۶۳	۱۸۵۹	۲۴۷	۲۸۵۷
ایلام	۳۹۵۸۲	۲۳۷۴۲۴	۳۸۵۶۷	۱۷۶۲۵۷	۱۴۳۵۷	۶۱۱۶۷
بوشهر	۱۴۳۰۵	۲۴۰۷۱۸	۱۲۳۱۱	۱۸۶۰۲۳	۴۶۰۲	۵۴۶۹۵
تهران	۱۱۳۴	۸۶۳۱	۱۰۱۳	۸۱۹۳	۱۵۲	۴۳۷
چهارمحال و بختیاری	۲۶۱۷۴	۱۱۷۴۳۲	۲۵۱۵۷	۱۰۲۷۸۶	۴۵۰۶	۱۴۶۴۶
خراسان جنوبی	۱۲۱۱۳	۳۸۵۹۹	۷۴۹۶	۱۳۵۹۸	۹۵۵۹	۲۵۰۰۱
خراسان رضوی	۹۵۴۵۷	۹۱۲۲۵۷	۸۲۸۴۴	۵۹۱۳۳۲	۵۳۰۵۸	۳۲۰۹۲۵
خراسان شمالی	۳۶۹۰۱	۲۸۳۳۶۹	۳۲۵۴۷	۱۹۳۳۳۰	۱۶۴۶۵	۹۰۱۳۹
خوزستان	۴۴۰۲۵	۵۵۲۳۰۲	۴۱۷۵۷	۴۶۷۹۲۷	۷۱۲۱	۸۴۳۷۵
زنجان	۴۱۴۵۴	۷۲۰۸۹۲	۳۷۵۴۷	۴۴۲۴۸۸	۳۱۳۰۷	۲۷۸۴۰۴
سمنان	۳۸۸۸	۳۶۸۰۲	۳۶۹۳	۳۲۸۱۲	۹۳۲	۳۹۹۰
سیستان و بلوچستان	۷۲۹۷	۲۵۲۳۸	۳۸۱۱	۶۳۹۵	۶۷۰۸	۱۸۸۴۴
فارس	۳۷۸۳۷	۲۸۳۲۶۵	۳۳۷۱۵	۲۱۲۷۶۰	۱۱۹۵۲	۷۰۵۰۵
قزوین	۲۰۱۸۵	۲۸۲۳۱۸	۱۷۱۲۱	۱۸۰۷۰۳	۱۳۳۲۶	۱۰۱۶۱۵
قم	۱۵۴	۶۷۴	۶۹	۳۶۱	۱۴۵	۳۱۴
کردستان	۶۷۴۱۰	۹۰۷۶۷۸	۶۱۵۳۸	۶۰۸۱۳۴	۳۲۷۱۲	۲۹۹۵۴۵
کرمان	۹۴	۳۵۵	۹۴	۳۵۵	.	.
کرمانشاه	۷۸۱۰۲	۴۸۷۵۱۱	۷۴۸۳۶	۴۴۳۵۱۸	۱۱۴۸۰	۴۳۹۹۳
کهگیلویه و بویراحمد	۳۶۳۹۷	۱۵۰۱۱۱	۳۳۵۱۰	۱۱۷۱۴۸	۱۰۳۵۲	۳۲۹۶۴
گلستان	۴۷۸۵۴	۳۶۹۶۷۳	۴۷۴۳۵	۳۵۵۹۹۳	۸۰۳	۱۳۶۸۰
گیلان	۱۱۸۰۶	۱۱۹۰۲	۱۱۵۸۷	۱۰۶۳۷	۱۵۶۲	۱۲۶۵
لرستان	۹۹۷۷۳	۵۳۴۹۱۲	۹۰۴۱۱	۴۵۱۹۰۹	۲۱۸۸۰	۸۳۰۰۳
مازندران	۳۴۵۵۸	۹۱۸۱۷	۳۴۴۲۴	۸۷۴۲۶	۱۵۷۵	۴۳۹۱
مرکزی	۲۸۵۶۲	۴۱۶۵۷۴	۲۴۰۳۰	۲۵۰۵۵۴	۱۹۳۷۹	۱۶۶۰۲۰
هرمزگان	۶۴۳	۵۳۶۷	۶۴۳	۳۴۵۱	۱۶۶	۱۹۱۶
همدان	۵۶۰۴۱	۷۹۲۲۱۵	۵۴۴۵۰	۵۰۱۹۲۳	۳۲۶۳۸	۲۹۰۲۹۱
یزد	۵۱	۵۱	۵۱	۵۱	.	.

۶- تعداد و مساحت بهره‌برداری‌های دارای اراضی زراعی دیم بر حسب وسعت اراضی زراعی: سال زراعی ۱۴۰۰-۱۳۹۹
(بهره‌برداری - هکتار)

آیش		زیرکشت		کل		وسعت اراضی زراعی
مساحت	تعداد	مساحت	تعداد	مساحت	تعداد	
۲۷۴۷۷۰۳	۴۵۱۵۸۱	۶۷۹۷۳۷۲	۱۰۰۵۹۴۵	۹۵۴۵۰۷۴	۱۱۰۱۹۴۰	جمع طبقات
۳۷۵۷	۱۲۱۹۵	۱۶۶۵۲	۴۴۱۹۴	۲۰۴۰۹	۵۲۱۹۳	جمع کمتر از ۱ هکتار
۱۰	۲۰۷	۱۰۱	۱۹۷۳	۱۱۱	۲۱۸۰	کمتر از ۰/۱ هکتار
۱۰۶	۱۰۵۲	۲۷۲	۲۷۹۵	۳۷۹	۳۶۴۸	۰/۱ تا کمتر از ۰/۲ هکتار
۱۰۵۵	۴۹۵۴	۳۳۲۹	۱۴۴۶۸	۴۳۸۴	۱۶۷۷۹	۰/۲ تا کمتر از ۰/۵ هکتار
۲۵۸۵	۵۹۸۱	۱۲۹۵۰	۲۴۹۵۸	۱۵۵۳۵	۲۹۵۸۶	۰/۵ تا کمتر از ۱ هکتار
۱۷۹۷۷۸	۱۱۸۲۵۹	۷۶۱۹۵۱	۳۶۵۴۳۸	۹۴۱۷۲۹	۴۱۳۲۳۸	جمع ۱ تا کمتر از ۵ هکتار
۱۷۹۲۰	۲۲۰۴۰	۸۲۳۵۳	۷۸۲۱۳	۱۰۰۲۷۲	۹۲۲۶۱	۱ تا کمتر از ۲ هکتار
۳۷۵۸۴	۲۹۲۰۶	۱۷۵۶۷۴	۱۰۱۷۲۳	۲۱۳۲۵۸	۱۱۴۷۸۸	۲ تا کمتر از ۳ هکتار
۵۶۱۲۱	۳۳۳۴۷	۲۲۵۸۲۵	۹۵۲۸۴	۲۸۱۹۴۶	۱۰۷۵۹۸	۳ تا کمتر از ۴ هکتار
۶۸۱۵۳	۳۳۶۶۷	۲۷۸۱۰۰	۹۰۲۱۷	۳۴۶۲۵۳	۹۸۵۹۰	۴ تا کمتر از ۵ هکتار
۹۶۹۰۷۸	۲۳۳۱۸۳	۲۸۰۵۶۲۶	۴۶۱۴۸۰	۳۷۷۴۷۰۵	۴۹۴۸۱۴	جمع ۵ تا کمتر از ۲۰ هکتار
۲۲۴۰۶۲	۸۴۶۷۷	۷۸۴۵۰۶	۱۹۱۱۳۹	۱۰۰۸۵۶۸	۲۰۷۴۶۲	۵ تا کمتر از ۷/۵ هکتار
۱۲۲۱۹۲	۳۳۷۰۵	۳۶۸۲۸۶	۶۸۰۶۶	۴۹۰۴۷۸	۷۳۲۰۶	۷/۵ تا کمتر از ۱۰ هکتار
۳۶۹۴۷۵	۷۶۹۸۳	۱۰۰۳۵۸۷	۱۳۷۹۳۰	۱۳۷۳۰۶۲	۱۴۶۲۰۳	۱۰ تا کمتر از ۱۵ هکتار
۲۵۳۳۴۹	۳۷۸۱۷	۶۴۹۲۴۸	۶۴۳۴۶	۹۰۲۵۹۷	۶۷۹۴۲	۱۵ تا کمتر از ۲۰ هکتار
۸۴۰۴۸۶	۶۹۱۶۸	۱۸۲۲۱۷۱	۱۰۸۰۲۱	۲۶۶۲۶۵۷	۱۱۳۵۶۳	جمع ۲۰ تا کمتر از ۵۰ هکتار
۲۷۵۶۳۵	۲۹۹۷۱	۶۲۶۸۷۴	۴۸۰۸۲	۹۰۲۵۰۹	۵۰۳۱۱	۲۰ تا کمتر از ۲۵ هکتار
۳۱۰۱۴۲	۲۴۷۲۰	۷۰۰۴۳۸	۳۹۲۰۸	۱۰۱۰۵۸۰	۴۱۲۹۱	۲۵ تا کمتر از ۳۵ هکتار
۲۵۴۷۰۹	۱۴۴۷۶	۴۹۴۸۵۹	۲۰۷۳۱	۷۴۹۵۶۸	۲۱۹۶۰	۳۵ تا کمتر از ۵۰ هکتار
۷۵۴۶۰۴	۱۸۷۸۳	۱۳۹۰۹۷۰	۲۶۸۱۳	۲۱۴۵۵۷۴	۲۸۱۳۳	جمع ۵۰ هکتار و بیش تر
۳۹۶۳۷۳	۱۴۲۷۷	۷۷۹۵۷۶	۲۰۷۶۷	۱۱۷۵۹۵۰	۲۱۸۴۰	۵۰ تا کمتر از ۱۰۰ هکتار
۲۰۸۵۱۶	۳۷۰۴	۳۴۴۱۰۲	۴۷۳۹	۵۵۲۶۱۸	۴۹۵۱	۱۰۰ تا کمتر از ۲۰۰ هکتار
۷۱۸۰۳	۶۶۶	۱۷۰۴۳۹	۱۱۱۳	۲۴۲۲۴۳	۱۱۳۶	۲۰۰ تا کمتر از ۵۰۰ هکتار
۳۱۹۱۸	۷۹	۴۳۰۹۹	۱۳۰	۷۵۰۱۷	۱۴۱	۵۰۰ تا کمتر از ۱۰۰۰ هکتار
۲۵۱۴۳	۴۰	۱۵۴۰۲	۴۱	۴۰۵۴۵	۴۲	۱۰۰۰ تا کمتر از ۲۰۰۰ هکتار
۲۰۸۵۰	۱۸	۳۸۳۵۲	۲۳	۵۹۲۰۲	۲۴	۲۰۰۰ هکتار و بیش تر

۷- تعداد و مساحت اراضی زراعی بهره‌برداری‌ها به تفکیک آبی و دیم برحسب استان: سال زراعی ۱۴۰۰-۱۳۹۹

(بهره‌برداری - هکتار)

فقط آبی		کل		استان
مساحت	تعداد	مساحت	تعداد	
۴۴۰۳۴۵۴	۱۰۶۳۱۹۵	۱۵۶۹۱۶۵۵	۲۱۶۴۱۳۶	کل کشور
۱۱۵۱۶۶	۳۲۰۲۵	۱۲۳۸۹۱۴	۱۴۷۳۱۱	آذربایجان شرقی
۱۳۲۰۰۳	۵۷۹۸۶	۶۷۲۷۳۱	۱۲۵۹۸۳	آذربایجان غربی
۹۹۷۸۳	۲۰۲۹۹	۸۰۴۸۹۸	۸۵۶۵۴	اردبیل
۲۴۹۲۵۸	۷۴۲۵۶	۳۵۹۷۲۹	۸۵۳۱۶	اصفهان
۳۹۲۹۰	۳۴۳۷	۴۷۱۰۶	۳۸۸۴	البرز
۳۲۳۷۴	۲۲۳۹	۲۷۹۳۲۴	۴۱۸۲۱	ایلام
۲۴۵۹۰	۲۸۱۰	۲۸۷۳۰۱	۱۷۱۱۵	بوشهر
۱۰۶۶۶۴	۱۳۳۷۹	۱۱۸۲۷۳	۱۴۵۱۲	تهران
۱۸۲۵۶	۵۶۹۳	۱۷۳۷۷۵	۳۱۸۶۷	چهارمحال و بختیاری
۸۳۵۱۳	۲۵۲۶۵	۱۳۶۶۵۹	۳۷۳۷۷	خراسان جنوبی
۴۲۷۷۹۲	۱۰۱۷۲۷	۱۶۲۲۰۸۰	۱۹۷۱۸۴	خراسان رضوی
۹۲۹۳۷	۱۶۶۲۷	۴۳۲۵۸۴	۵۳۵۲۸	خراسان شمالی
۸۲۶۲۵۷	۵۲۸۲۸	۱۴۳۷۲۲۳	۹۶۸۵۳	خوزستان
۳۷۹۵۵	۱۳۳۵۳	۸۵۱۶۷۸	۵۴۸۰۷	زنجان
۹۰۲۲۲	۱۷۶۶۸	۱۳۳۱۹۵	۲۱۵۵۶	سمنان
۱۹۵۵۱۵	۵۵۴۳۸	۲۲۲۰۱۴	۶۲۷۳۵	سیستان و بلوچستان
۴۶۵۲۵۶	۵۸۸۰۵	۸۲۸۱۱۰	۹۶۶۴۲	فارس
۱۳۴۹۶۰	۱۴۷۳۷	۴۷۰۰۹۴	۳۴۹۲۳	قزوین
۲۸۷۵۶	۲۷۷۹	۳۰۸۴۹	۲۹۳۳	قم
۱۵۵۹۰	۷۹۳۱	۹۷۷۴۸۰	۷۵۳۴۱	کردستان
۴۲۴۴۰۴	۷۴۳۲۴	۴۲۴۷۷۸	۷۴۴۱۸	کرمان
۷۷۴۸۹	۱۴۵۰۸	۶۵۴۲۶۹	۹۲۶۰۹	کرمانشاه
۲۳۵۴۳	۱۰۲۹۶	۱۹۰۷۶۸	۴۶۶۹۳	کهگیلویه و بویراحمد
۱۱۰۸۶۰	۱۹۳۹۵	۵۱۴۵۳۰	۶۷۲۴۹	گلستان
۱۲۷۶۱۸	۱۶۵۸۰۱	۱۴۶۳۱۰	۱۷۷۶۰۶	گیلان
۴۶۹۰۷	۱۳۵۵۳	۷۰۴۸۲۱	۱۱۳۳۲۷	لرستان
۱۳۱۵۸۲	۱۳۱۲۲۲	۲۴۱۵۸۲	۱۶۵۷۷۹	مازندران
۴۹۰۱۹	۱۱۷۳۰	۵۷۳۳۱۶	۴۰۲۹۱	مرکزی
۹۱۱۴۳	۱۲۲۶۳	۹۶۵۷۳	۱۲۹۰۶	هرمزگان
۶۸۷۸۰	۱۱۶۵۵	۹۹۱۵۸۰	۶۷۶۹۶	همدان
۳۵۹۷۴	۱۸۱۶۸	۳۶۱۰۹	۱۸۲۱۹	یزد



۷- تعداد و مساحت اراضی زراعی بهره‌برداری‌ها به تفکیک آبی و دیم برحسب استان: سال زراعی ۱۴۰۰-۱۳۹۹ (دنباله)
(بهره‌برداری - هکتار)

آبی و دیم توأم			فقط دیم		استان	
مساحت			تعداد	مساحت		تعداد
دیم	آبی	جمع				
۳۹۳۸۷۸۳	۱۷۵۰۱۲۶	۵۶۸۸۹۰۹	۴۸۴۴۶۶	۵۶۰۶۲۹۱	۶۱۷۴۷۴	کل کشور
۴۱۰۷۴۶	۱۴۲۴۸۹	۵۵۳۲۳۵	۵۰۵۳۲	۵۷۰۵۱۳	۶۴۷۵۴	آذربایجان شرقی
۲۰۵۶۴۹	۱۰۳۲۲۰	۳۰۸۸۶۹	۳۴۰۵۴	۲۳۱۸۵۹	۳۳۹۴۲	آذربایجان غربی
۱۵۸۴۰۶	۱۶۷۶۰۹	۳۲۶۰۱۴	۲۴۴۴۰	۳۷۹۱۰۱	۴۰۹۱۴	اردبیل
۶۳۹۶۱	۳۴۴۷۵	۹۸۴۳۶	۸۶۶۱	۱۲۰۳۵	۲۳۹۸	اصفهان
۳۹۴۱	۳۱۰۰	۷۰۴۱	۳۱۴	۷۷۵	۱۳۴	البرز
۲۳۵۸۲	۹۵۲۷	۳۳۱۰۸	۴۵۷۱	۲۱۳۸۴۲	۳۵۰۱۱	ایلام
۴۰۲۴۵	۲۱۹۹۳	۶۲۲۳۸	۲۱۵۳	۲۰۰۴۷۳	۱۲۱۵۲	بوشهر
۷۹۴۱	۲۹۷۸	۱۰۹۲۰	۹۸۹	۶۸۹	۱۴۴	تهران
۷۶۶۹۳	۳۸۰۸۸	۱۱۴۷۸۰	۱۶۸۴۰	۴۰۷۳۹	۹۳۳۳	چهارمحال و بختیاری
۳۱۴۶۲	۱۴۵۴۷	۴۶۰۰۸	۹۰۵۳	۷۱۳۸	۳۰۶۰	خراسان جنوبی
۵۷۱۸۱۵	۲۸۲۰۳۱	۸۵۳۸۴۶	۶۶۹۹۴	۳۴۰۴۴۲	۲۸۴۶۳	خراسان رضوی
۱۶۹۳۹۴	۵۶۲۷۹	۲۲۵۶۷۳	۲۰۵۷۸	۱۱۳۹۷۵	۱۶۳۳۳	خراسان شمالی
۹۲۷۸۸	۵۸۶۶۵	۱۵۱۴۵۳	۹۷۶۱	۴۵۹۵۱۴	۳۴۲۶۴	خوزستان
۴۵۲۶۶۴	۹۲۸۳۲	۵۴۵۴۹۵	۲۷۱۳۹	۲۶۸۲۲۸	۱۴۳۱۵	زنجان
۱۳۷۴۹	۶۱۷۱	۱۹۹۲۰	۱۲۰۰	۲۳۰۵۳	۲۶۸۹	سمنان
۹۰۰	۱۲۶۱	۲۱۶۱	۲۵۵	۲۴۳۳۸	۷۰۴۲	سیستان و بلوچستان
۹۸۴۴۰	۷۹۵۹۰	۱۷۸۰۲۹	۱۴۵۱۰	۱۸۴۸۲۵	۲۳۳۲۷	فارس
۱۴۷۴۹۶	۵۲۸۱۵	۲۰۰۳۱۰	۱۱۴۱۶	۱۳۴۸۲۳	۸۷۶۹	قزوین
۳۵۹	۱۴۱۹	۱۷۷۸	۱۴۱	۳۱۵	۱۳	قم
۲۸۰۹۸۱	۵۴۲۱۱	۳۳۵۱۹۲	۲۷۳۱۹	۶۲۶۶۹۷	۴۰۰۹۱	کردستان
۷۱	۱۸	۹۰	۵۰	۲۸۴	۴۴	کرمان
۱۴۹۷۲۹	۸۹۲۶۹	۲۳۸۹۹۸	۲۶۸۳۰	۳۳۷۷۸۲	۵۱۲۷۲	کرمانشاه
۴۴۶۲۶	۱۷۱۱۴	۶۱۷۴۰	۱۲۱۷۳	۱۰۵۴۸۵	۲۴۲۲۴	کهگیلویه و بویراحمد
۶۱۷۳۲	۳۳۹۹۸	۹۵۷۳۰	۶۳۱۵	۳۰۷۹۴۱	۴۱۵۳۹	گلستان
۷۸۲۰	۶۷۹۰	۱۴۶۱۰	۸۵۱۹	۴۰۸۲	۳۲۸۷	گیلان
۲۰۱۵۸۳	۱۲۳۰۰۲	۳۲۴۵۸۶	۳۹۷۶۸	۳۳۳۳۲۹	۶۰۰۰۵	لرستان
۳۷۳۳۸	۱۸۱۸۳	۵۵۵۲۰	۱۳۰۳۳	۵۴۴۷۹	۲۱۵۲۵	مازندران
۳۲۰۰۷۱	۱۰۷۷۲۳	۴۲۷۷۹۴	۲۲۲۶۷	۹۶۵۰۳	۶۲۹۵	مرکزی
۴۰	۶۴	۱۰۴	۲۷۵	۵۳۲۷	۳۶۸	هرمزگان
۲۶۴۵۱۲	۱۳۰۵۸۶	۳۹۵۰۹۷	۲۴۲۶۲	۵۲۷۷۰۳	۳۱۷۷۸	همدان
۵۱	۸۳	۱۳۵	۵۱	۰	۰	یزد

۸- تعداد و مساحت اراضی زراعی بهره‌برداری‌ها به تفکیک آبی و دیم بر حسب وسعت اراضی زراعی: سال زراعی ۱۴۰۰-۱۳۹۹ (بهره‌برداری - هکتار)

فقط آبی		کل		وسعت اراضی زراعی
مساحت	تعداد	مساحت	تعداد	
۴۴۰۳۴۵۴	۱۰۶۳۱۹۵	۱۵۶۹۸۶۵۵	۲۱۶۴۱۳۶	جمع طبقات
۱۵۳۷۱۷	۳۷۰۲۳۵	۱۷۸۳۶۲	۴۲۲۴۲۸	جمع کمتر از ۱ هکتار
۱۰۳۳	۱۷۵۵۱	۱۱۶۱	۱۹۷۳۱	کمتر از ۰/۱ هکتار
۵۰۴۰	۳۹۹۲۹	۵۴۹۱	۴۳۵۷۸	۰/۱ تا کمتر از ۰/۲ هکتار
۴۶۱۸۹	۱۵۰۰۶۹	۵۱۵۲۵	۱۶۶۸۴۸	۰/۲ تا کمتر از ۰/۵ هکتار
۱۰۱۴۵۵	۱۶۲۶۸۵	۱۲۰۱۸۵	۱۹۲۲۷۱	۰/۵ تا کمتر از ۱ هکتار
۱۰۰۵۳۶۵	۴۶۵۹۹۳	۲۱۰۴۳۶۵	۸۷۹۲۳۱	جمع ۱ تا کمتر از ۵ هکتار
۲۳۹۳۵۴	۱۹۵۹۴۷	۳۵۴۴۹۷	۲۸۸۲۰۸	۱ تا کمتر از ۲ هکتار
۲۸۷۰۰۸	۱۳۴۳۱۸	۵۳۱۸۹۷	۲۴۹۱۰۶	۲ تا کمتر از ۳ هکتار
۲۳۸۴۹۷	۷۶۷۱۹	۵۷۳۶۸۵	۱۸۴۳۱۸	۳ تا کمتر از ۴ هکتار
۲۴۰۵۰۵	۵۹۰۰۹	۶۴۴۲۸۵	۱۵۷۵۹۹	۴ تا کمتر از ۵ هکتار
۱۵۸۵۷۷۶	۱۸۹۹۰۰	۶۱۳۱۸۱۲	۶۸۴۷۱۴	جمع ۵ تا کمتر از ۲۰ هکتار
۵۶۰۱۳۵	۹۷۵۳۲	۱۷۶۴۹۸۹	۳۰۴۹۹۴	۵ تا کمتر از ۷/۵ هکتار
۲۲۹۴۰۷	۲۷۸۷۹	۸۳۳۹۱۷	۱۰۱۰۸۵	۷/۵ تا کمتر از ۱۰ هکتار
۵۲۹۹۷۶	۴۷۶۵۳	۲۱۷۳۰۴۹	۱۹۳۸۵۶	۱۰ تا کمتر از ۱۵ هکتار
۲۶۶۲۵۸	۱۶۸۳۷	۱۳۵۹۸۵۷	۸۴۷۷۹	۱۵ تا کمتر از ۲۰ هکتار
۸۰۹۹۶۷	۲۹۰۷۷	۳۹۰۵۳۴۲	۱۴۲۶۴۰	جمع ۲۰ تا کمتر از ۵۰ هکتار
۲۵۱۵۰۸	۱۲۱۸۲	۱۳۰۰۱۱۷	۶۲۴۹۴	۲۰ تا کمتر از ۲۵ هکتار
۲۸۰۲۰۸	۹۹۲۷	۱۴۵۶۶۸۲	۵۱۲۱۸	۲۵ تا کمتر از ۳۵ هکتار
۲۷۸۲۵۲	۶۹۶۸	۱۱۴۸۵۴۲	۲۸۹۲۸	۳۵ تا کمتر از ۵۰ هکتار
۸۴۸۶۳۰	۶۹۹۰	۳۳۷۸۷۷۴	۳۵۱۲۳	جمع ۵۰ هکتار و بیش تر
۳۴۳۶۴۷	۵۲۰۹	۱۶۸۶۸۳۹	۲۷۰۴۹	۵۰ تا کمتر از ۱۰۰ هکتار
۱۵۹۸۶۶	۱۲۹۶	۷۶۸۵۵۵	۶۲۴۷	۱۰۰ تا کمتر از ۲۰۰ هکتار
۹۷۸۳۱	۳۷۳	۳۸۶۱۷۳	۱۵۰۹	۲۰۰ تا کمتر از ۵۰۰ هکتار
۵۳۰۳۹	۷۶	۱۳۷۸۳۵	۲۱۷	۵۰۰ تا کمتر از ۱۰۰۰ هکتار
۱۵۱۸۹	۱۱	۶۶۴۱۹	۵۳	۱۰۰۰ تا کمتر از ۲۰۰۰ هکتار
۱۷۹۰۵۸	۲۵	۳۳۲۹۵۴	۵۰	۲۰۰۰ هکتار و بیش تر



۸- تعداد و مساحت اراضی زراعی بهره‌برداری‌ها به تفکیک آبی و دیم برحسب وسعت اراضی زراعی: سال زراعی ۱۴۰۰-۱۳۹۹ (دنباله)
(بهره‌برداری - هکتار)

آبی و دیم توأم			فقط دیم		وسعت اراضی زراعی	
مساحت			تعداد	مساحت		تعداد
دیم	آبی	جمع				
۳۹۳۸۷۸۳	۱۷۵۰۱۲۶	۵۶۸۸۹۰۹	۴۸۴۴۶۶	۵۶۰۶۲۹۱	۶۱۷۴۷۴	جمع طبقات
۴۱۷۸	۴۲۳۶	۸۴۱۴	۱۶۹۳۶	۱۶۲۳۱	۳۵۲۵۸	جمع کمتر از ۱ هکتار
۲۷	۱۷	۴۴	۵۹۴	۸۴	۱۵۸۶	کمتر از ۰/۱ هکتار
۱۴۳	۷۲	۲۱۵	۱۶۰۸	۲۳۶	۲۰۴۱	۰/۱ تا کمتر از ۰/۲ هکتار
۸۶۷	۹۵۳	۱۸۲۰	۵۳۳۳	۳۵۱۶	۱۱۴۴۶	۰/۲ تا کمتر از ۰/۵ هکتار
۳۱۴۱	۳۱۹۵	۶۳۳۵	۹۴۰۱	۱۲۳۹۵	۲۰۱۸۵	۰/۵ تا کمتر از ۱ هکتار
۲۷۳۸۵۳	۱۵۷۲۷۱	۴۳۱۱۲۴	۱۵۱۸۱۳	۶۶۷۸۷۶	۲۶۱۴۲۵	جمع ۱ تا کمتر از ۵ هکتار
۲۳۲۹۹	۱۴۸۷۱	۳۸۱۷۰	۲۷۸۲۳	۷۶۹۷۳	۶۴۴۳۸	۱ تا کمتر از ۲ هکتار
۵۷۱۱۹	۳۱۶۳۱	۸۸۷۵۰	۳۹۸۸۹	۱۵۶۱۳۹	۷۴۸۹۹	۲ تا کمتر از ۳ هکتار
۹۲۹۹۴	۵۳۲۴۲	۱۴۶۲۳۶	۴۶۱۷۳	۱۸۸۹۵۲	۶۱۴۲۵	۳ تا کمتر از ۴ هکتار
۱۰۰۴۴۱	۵۷۵۲۷	۱۵۷۹۶۸	۳۷۹۲۷	۲۴۵۸۱۲	۶۰۶۶۳	۴ تا کمتر از ۵ هکتار
۱۵۶۹۴۸۶	۷۷۱۳۳۱	۲۳۴۰۸۱۷	۲۴۴۳۲۰	۲۲۰۵۲۱۹	۲۵۰۴۹۴	جمع ۵ تا کمتر از ۲۰ هکتار
۳۶۲۴۵۶	۱۹۶۲۸۶	۵۵۸۷۴۲	۹۳۸۷۱	۶۴۶۱۱۲	۱۱۳۵۹۱	۵ تا کمتر از ۷/۵ هکتار
۲۰۷۴۹۱	۱۱۴۰۳۲	۳۲۱۵۲۳	۳۸۶۵۲	۲۸۲۹۸۸	۳۴۵۵۴	۷/۵ تا کمتر از ۱۰ هکتار
۵۷۷۹۷۲	۲۷۰۰۱۱	۸۴۷۹۸۳	۷۴۰۳۱	۷۹۵۰۸۹	۷۲۱۷۲	۱۰ تا کمتر از ۱۵ هکتار
۴۲۱۵۶۷	۱۹۱۰۰۳	۶۱۲۵۶۹	۳۷۷۶۶	۴۸۱۰۳۰	۳۰۱۷۶	۱۵ تا کمتر از ۲۰ هکتار
۱۱۴۲۸۳۳	۴۳۲۷۱۸	۱۵۷۵۵۵۱	۵۷۲۲۴	۱۵۱۹۸۲۳	۵۶۳۳۹	جمع ۲۰ تا کمتر از ۵۰ هکتار
۳۷۹۶۰۴	۱۴۶۱۰۱	۵۲۵۷۰۵	۲۴۹۱۶	۵۲۲۹۰۵	۲۵۳۹۵	۲۰ تا کمتر از ۲۵ هکتار
۴۴۳۱۳۸	۱۶۵۸۹۵	۶۰۹۰۳۳	۲۱۲۵۵	۵۶۷۴۴۱	۲۰۰۳۶	۲۵ تا کمتر از ۳۵ هکتار
۳۲۰۰۹۱	۱۲۰۷۲۲	۴۴۰۸۱۳	۱۱۰۵۲	۴۲۹۴۷۷	۱۰۹۰۷	۳۵ تا کمتر از ۵۰ هکتار
۹۴۸۴۳۳	۳۸۴۵۷۰	۱۳۳۳۰۰۳	۱۴۱۷۴	۱۱۹۷۱۴۱	۱۳۹۵۹	جمع ۵۰ هکتار و بیش تر
۵۲۳۸۲۲	۱۶۷۲۴۱	۶۹۱۰۶۳	۱۱۲۳۸	۶۵۲۱۲۸	۱۰۶۰۲	۵۰ تا کمتر از ۱۰۰ هکتار
۲۲۸۷۹۸	۵۶۰۷۲	۲۸۴۸۶۹	۲۲۳۲	۳۲۳۸۲۰	۲۷۱۹	۱۰۰ تا کمتر از ۲۰۰ هکتار
۱۰۲۴۸۹	۴۶۰۹۹	۱۴۸۵۸۸	۵۹۷	۱۳۹۷۵۴	۵۳۹	۲۰۰ تا کمتر از ۵۰۰ هکتار
۳۰۱۴۶	۹۷۷۹	۳۹۹۲۵	۶۳	۴۴۸۷۱	۷۸	۵۰۰ تا کمتر از ۱۰۰۰ هکتار
۳۰۵۳۵	۱۰۶۸۶	۴۱۲۲۱	۳۲	۱۰۰۰۹	۱۰	۱۰۰۰ تا کمتر از ۲۰۰۰ هکتار
۳۲۶۴۳	۹۴۶۹۴	۱۲۷۳۳۷	۱۳	۲۶۵۵۹	۱۱	۲۰۰۰ هکتار و بیش تر

۹- تعداد بهره‌برداری، سطح کاشت و مقدار تولید محصولات سالانه بر حسب استان: سال زراعی ۱۴۰۰-۱۳۹۹

(بهره‌برداری - هکتار - تن)

دیم			آبی			کل			استان
تولید	سطح کاشت	تعداد	تولید	سطح کاشت	تعداد	تولید	سطح کاشت	تعداد	
۶۷۷۲۸۳۷	۶۸۴۸۴۵۳	۱۰۱۳۹۶۲	۵۲۶۷۸۶۳۹	۵۱۵۸۱۷۹۰	۱۵۰۷۸۲۸	۵۷۴۵۱۴۷۶	۱۲۰۰۷۲۴۲	۲۰۸۱۱۶۷	کل کشور
۶۴۲۴۷۶	۵۹۷۹۱۹	۱۰۶۰۶۱	۱۶۴۱۹۷۷	۲۳۵۳۳۳	۸۶۵۵۱	۲۲۸۴۴۵۳	۸۳۳۲۵۲	۱۴۱۳۹۷	آذربایجان شرقی
۲۵۸۷۹۹	۳۵۹۴۰۸	۶۰۴۶۸	۲۳۵۹۳۴۲	۲۲۰۳۸۸	۹۱۳۱۲	۲۶۱۸۱۴۲	۵۷۹۷۹۶	۱۲۱۸۹۳	آذربایجان غربی
۲۵۳۳۹۷	۳۴۸۴۱۰	۵۹۰۵۰	۱۹۲۸۸۹۱	۲۷۳۲۲۸	۴۴۵۷۹	۲۱۸۲۲۸۸	۶۲۱۶۳۸	۸۱۳۰۶	اردبیل
۶۶۳۰۷	۵۷۱۲۳	۹۳۴۸	۲۰۳۲۵۱۷	۱۵۷۷۴۰	۷۰۶۲۷	۲۰۹۸۸۲۵	۲۱۴۸۶۳	۷۳۰۶۴	اصفهان
۷۱۳۱	۲۰۰۹	۳۶۳	۶۳۷۰۴۶	۳۸۲۰۱	۳۷۵۰	۶۴۴۱۷۷	۴۰۲۱۰	۳۸۸۴	البرز
۱۱۶۴۸۰	۱۷۶۲۵۷	۳۸۵۶۷	۲۷۵۶۷۳	۴۳۵۲۸	۶۷۱۲	۳۹۲۱۵۲	۲۱۹۷۸۵	۴۰۹۵۵	ایلام
۵۲۱۱۲	۱۸۶۱۴۹	۱۲۳۱۱	۷۸۴۰۲۱	۳۷۹۴۲	۴۷۹۳	۸۳۶۱۳۳	۲۲۴۰۹۱	۱۵۱۲۴	بوشهر
۱۴۹۲۴	۸۱۹۳	۱۰۱۳	۲۲۸۳۵۸۴	۱۲۶۳۷۲	۱۳۲۳۱	۲۲۹۸۵۰۸	۱۳۴۵۶۵	۱۳۴۲۰	تهران
۸۳۱۶۱	۱۰۵۲۴۷	۲۵۲۱۱	۴۶۰۰۵۷	۵۴۱۱۲	۲۲۲۰۴	۵۴۳۲۱۷	۱۵۹۳۵۹	۳۱۴۹۹	چهارمحال و بختیاری
۵۸۷۴	۱۳۵۹۸	۷۴۹۶	۲۲۷۵۳۷	۵۵۸۹۷	۳۳۸۵۷	۲۳۳۴۱۱	۶۹۴۹۵	۳۶۴۱۱	خراسان جنوبی
۷۷۹۳۷	۵۹۵۶۶۸	۸۲۹۳۷	۳۲۸۴۵۴۷	۴۷۱۱۸۱	۱۶۷۳۱۱	۳۳۶۲۴۸۴	۱۰۶۶۸۴۹	۱۹۵۸۳۵	خراسان رضوی
۸۶۲۵۴	۱۹۳۶۰۶	۳۲۵۴۷	۷۶۷۳۶۶	۱۱۷۹۴۹	۳۶۷۵۵	۸۵۳۶۲۰	۳۱۱۵۵۶	۵۱۵۰۶	خراسان شمالی
۲۹۴۷۲۷	۴۶۹۴۹۵	۴۱۷۹۵	۱۲۳۰۶۰۰۸	۹۱۳۴۶۶	۵۹۲۹۷	۱۲۶۰۰۷۳۵	۱۳۸۲۹۶۱	۹۲۰۹۶	خوزستان
۲۶۲۶۷۱	۴۴۲۹۰۵	۳۷۵۴۷	۱۴۴۹۰۹۳	۱۱۸۶۳۲	۳۹۸۶۹	۱۷۱۱۷۶۴	۵۶۱۵۳۷	۵۴۰۲۵	زنجان
۳۵۰۸۸	۳۲۸۱۲	۳۶۹۳	۴۱۴۴۲۲	۵۸۷۰۱	۱۷۷۷۵	۴۴۹۵۱۱	۹۱۵۱۳	۲۰۴۳۰	سمنان
۳۹۴۱	۶۳۹۵	۳۸۱۱	۶۶۹۲۴۸	۱۱۳۹۱۲	۴۸۷۳۱	۶۷۳۱۹۰	۱۲۰۳۰۶	۵۲۲۸۶	سیستان و بلوچستان
۱۰۲۰۲۳	۲۱۳۶۳۴	۳۳۷۱۵	۳۹۵۰۲۳۶	۳۶۴۲۶۹	۷۱۱۹۲	۴۰۵۲۲۵۹	۵۷۷۹۰۳	۹۲۶۴۸	فارس
۱۱۱۸۲۰	۱۸۲۶۸۷	۱۷۱۲۱	۲۰۲۰۶۰۸	۱۵۱۸۳۲	۲۵۰۸۲	۲۱۳۲۴۲۷	۳۳۴۵۱۹	۳۲۵۸۲	قزوین
۴۳۵	۳۶۱	۶۹	۱۴۹۱۲۰	۲۳۶۲۱	۲۸۷۳	۱۴۹۵۵۶	۲۳۹۸۱	۲۸۹۰	قم
۲۵۶۵۵۵	۶۱۳۷۷۹	۶۱۵۳۸	۵۶۹۷۶۱	۶۳۰۹۳	۳۶۹۰۹	۸۲۶۳۱۶	۶۷۶۸۷۲	۷۱۷۴۸	کردستان
۸۹۰	۳۶۲	۹۴	۴۵۵۲۷۵۷	۳۲۰۰۹۱	۷۴۳۷۴	۴۵۵۳۶۴۷	۳۲۰۴۵۳	۷۴۴۱۸	کرمان
۳۱۳۳۵۰	۴۴۳۵۱۸	۷۴۸۳۶	۱۷۴۶۷۲۰	۱۶۴۸۵۱	۴۰۸۳۸	۲۰۶۰۰۷۰	۶۰۸۳۶۹	۹۰۳۴۵	کرمانشاه
۷۱۹۰۳	۱۱۷۴۱۱	۳۳۵۱۰	۱۹۱۹۹۶	۴۱۰۳۳	۲۱۵۶۲	۲۶۳۸۹۹	۱۵۸۴۴۳	۴۵۰۱۹	کهگیلویه و بویراحمد
۴۷۰۶۰۸	۳۶۱۳۸۱	۴۷۴۳۵	۹۲۰۰۰۵	۱۷۵۳۱۷	۲۵۴۵۹	۱۳۹۰۶۱۳	۵۳۶۶۹۸	۶۶۶۶۰	گلستان
۳۱۷۱۱	۱۱۰۰۱	۱۱۶۰۱	۵۰۳۴۸۲	۱۳۴۳۱۶	۱۷۳۸۳۳	۵۳۵۱۹۳	۱۴۵۳۱۸	۱۷۶۹۴۱	گیلان
۴۱۹۴۹۹	۴۵۴۱۶۶	۹۰۴۱۱	۱۲۱۶۳۰۵	۱۶۱۷۴۲	۵۰۹۰۶	۱۶۳۵۸۰۴	۶۱۵۹۰۷	۱۰۷۲۰۳	لرستان
۲۶۱۷۲۸	۹۴۶۳۳	۴۲۱۵۴	۷۶۱۲۱۸	۱۷۴۴۸۵	۱۴۵۵۲۴	۱۰۲۲۹۴۶	۲۶۹۱۱۸	۱۶۵۵۲۳	مازندران
۱۳۱۵۱۶	۲۵۱۲۷۴	۲۴۰۳۰	۵۷۷۹۳۹	۹۲۴۸۶	۳۰۴۹۴	۷۰۹۴۵۵	۳۴۳۷۶۰	۳۶۸۱۲	مرکزی
۵۹۵۸	۴۰۵۲	۶۴۳	۱۵۹۴۶۲۵	۶۶۱۳۶	۱۰۵۱۰	۱۶۰۰۵۸۳	۷۰۱۸۷	۱۰۸۷۸	هرمزگان
۳۳۳۵۵۱	۵۰۴۹۵۱	۵۴۵۳۷	۲۳۰۹۵۰۱	۱۷۳۲۹۵	۳۵۲۱۵	۲۶۴۳۰۵۲	۶۷۸۲۴۶	۶۶۶۶۵	همدان
۱۰	۵۱	۵۱	۹۳۰۳۷	۱۵۶۴۱	۱۵۷۰۴	۹۳۰۴۸	۱۵۶۹۲	۱۵۷۰۴	یزد

۱۰- تعداد بهره‌برداری، سطح کاشت و مقدار تولید محصولات سالانه بر حسب وسعت اراضی زراعی: سال زراعی ۱۴۰۰-۱۳۹۹ (بهره‌برداری - هکتار - تن)

دییم		آبی			کل			وسعت اراضی زراعی	
تولید	سطح کاشت	تعداد	تولید	سطح کاشت	تعداد	تولید	سطح کاشت		
۴۷۷۲۸۳۷	۶۸۴۸۴۵۳	۱۰۱۳۹۶۲	۵۲۶۷۸۶۳۹	۵۱۵۸۷۹۰	۱۵۰۷۸۲۸	۵۷۴۵۱۴۷۶	۱۲۰۰۷۲۴۲	۲۰۸۱۱۶۷	جمع طبقات
۴۶۱۸۰	۱۹۵۰۷	۴۸۰۵۶	۸۷۴۹۰۷	۱۵۱۷۶۴	۳۷۳۳۳۴	۹۲۱۰۸۷	۱۷۱۲۷۱	۴۰۳۱۶۴	جمع کمتر از ۱ هکتار
۳۳۵	۱۰۱	۱۹۷۳	۱۰۷۴۳	۱۰۱۱	۱۷۳۵۵	۱۱۰۷۸	۱۱۱۲	۱۸۷۸۱	کمتر از ۰/۱ هکتار
۱۱۳۵	۲۹۶	۲۸۲۹	۳۱۲۷۵	۴۷۰۷	۳۸۳۷۹	۳۲۴۱۰	۵۰۰۳	۳۹۹۸۷	۰/۱ تا کمتر از ۰/۲ هکتار
۱۰۱۵۱	۳۵۴۷	۱۵۴۲۸	۲۳۴۶۰۰	۴۵۰۰۶	۱۴۸۶۴۳	۲۴۴۷۵۱	۴۸۵۵۳	۱۵۸۴۴۸	۰/۲ تا کمتر از ۰/۵ هکتار
۳۴۵۵۹	۱۵۵۶۴	۲۷۸۱۷	۵۹۸۲۸۹	۱۰۱۰۴۰	۱۶۸۹۵۷	۶۳۲۸۴۸	۱۱۶۶۰۴	۱۸۵۹۴۸	۰/۵ تا کمتر از ۱ هکتار
۶۹۸۴۰۴	۷۷۰۰۵۶	۳۶۹۱۸۶	۸۳۷۸۰۸۲	۱۰۲۲۹۸۰	۶۰۱۰۷۶	۹۰۷۶۴۸۶	۱۷۹۳۰۳۷	۸۳۵۹۸۱	جمع ۱ تا کمتر از ۵ هکتار ..
۹۹۱۶۰	۸۴۲۶۶	۷۹۸۵۴	۱۷۴۲۰۵۵	۲۳۲۳۷۳	۲۱۵۴۷۲	۱۸۴۱۲۱۵	۳۱۶۶۳۹	۲۷۱۸۵۵	۱ تا کمتر از ۲ هکتار
۱۸۲۹۹۵	۱۷۹۱۶۲	۱۰۳۲۱۴	۲۳۳۲۵۸۴	۲۸۲۷۴۱	۱۷۱۵۷۹	۲۵۱۵۵۷۹	۴۶۱۹۰۳	۲۳۸۲۱۳	۲ تا کمتر از ۳ هکتار
۱۸۸۱۸۶	۲۲۶۴۰۶	۹۵۶۹۹	۲۲۱۶۵۶۷	۲۵۰۸۷۸	۱۱۸۶۸۸	۲۴۰۴۷۵۳	۴۷۷۲۸۴	۱۷۴۴۹۶	۳ تا کمتر از ۴ هکتار
۲۲۸۰۶۳	۲۸۰۲۲۲	۹۰۴۱۹	۲۰۸۶۸۷۶	۲۵۶۹۸۸	۹۵۳۳۷	۲۳۱۴۹۳۹	۵۳۷۲۱۱	۱۵۱۴۱۷	۴ تا کمتر از ۵ هکتار
۲۰۵۲۳۳۹	۲۸۲۱۵۸۶	۴۶۱۸۲۸	۱۸۵۳۳۹۰۱	۲۰۶۴۷۳۲	۴۲۷۶۹۴	۲۰۵۸۶۱۴۰	۴۸۸۶۳۱۸	۶۶۷۸۱۴	جمع ۵ تا کمتر از ۲۰ هکتار
۶۳۲۱۱۱	۷۸۸۶۸۱	۱۹۱۲۸۶	۶۱۷۳۹۳۷	۶۶۸۴۸۳	۱۸۷۴۳۳	۶۸۰۶۰۴۸	۱۴۵۷۱۶۴	۲۹۵۰۲۳	۵ تا کمتر از ۷/۵ هکتار
۲۹۴۴۵۵	۳۷۰۲۷۶	۶۸۱۹۷	۳۰۰۴۲۴۱	۳۰۳۹۷۷	۶۵۶۶۹	۳۲۹۸۶۹۶	۶۷۴۲۵۲	۹۹۲۲۱	۷/۵ تا کمتر از ۱۰ هکتار
۶۹۳۸۰۸	۱۰۰۹۰۲۳	۱۳۷۹۵۹	۶۰۹۰۷۸۰	۷۰۵۷۰۷	۱۲۰۵۰۷	۶۷۸۴۵۸۸	۱۷۱۴۷۳۰	۱۹۰۳۵۹	۱۰ تا کمتر از ۱۵ هکتار
۴۳۱۸۶۵	۶۵۳۶۰۶	۶۴۳۹۷	۳۲۶۴۹۴۳	۳۸۶۵۶۶	۵۴۰۸۵	۳۶۹۶۸۰۸	۱۰۴۰۱۷۲	۸۳۲۱۱	۱۵ تا کمتر از ۲۰ هکتار
۱۱۹۳۷۱۹	۱۸۳۳۳۳۰	۱۰۸۰۲۶	۸۹۱۲۹۸۴	۹۷۰۷۲۴	۸۵۰۰۵	۱۰۱۰۶۷۰۴	۲۸۰۳۹۵۴	۱۳۹۴۹۵	جمع ۲۰ تا کمتر از ۵۰ هکتار
۴۱۰۹۷۱	۶۲۸۹۱۳	۴۸۰۸۶	۳۱۱۹۴۷۶	۳۲۸۸۵۴	۳۶۳۳۰	۳۵۳۰۴۴۷	۹۵۷۷۶۷	۶۱۱۳۲	۲۰ تا کمتر از ۲۵ هکتار
۴۹۰۹۷۳	۷۰۲۵۶۸	۳۹۲۰۸	۳۴۴۴۷۸۷	۳۵۷۸۶۸	۳۰۸۰۱	۳۹۳۵۷۶۰	۱۰۶۰۴۳۷	۵۰۰۲۰	۲۵ تا کمتر از ۳۵ هکتار
۲۹۱۷۷۵	۵۰۱۷۴۸	۲۰۷۳۲	۲۳۴۸۷۲۲	۲۸۴۰۰۲	۱۷۸۷۳	۲۶۴۰۴۹۷	۷۸۵۷۵۰	۲۸۳۴۴	۳۵ تا کمتر از ۵۰ هکتار
۷۸۲۲۹۵	۱۴۰۴۰۷۳	۲۶۸۵۴	۱۵۹۷۸۷۶۴	۹۴۸۵۹۰	۲۰۷۱۹	۱۶۷۶۱۰۵۹	۲۳۵۲۶۶۳	۳۴۷۱۳	جمع ۵۰ هکتار و بیش تر
۴۲۷۵۶۷	۷۸۴۲۶۸	۲۰۸۰۸	۳۶۳۱۰۰۸	۳۷۸۴۳۶	۱۶۰۸۸	۴۰۵۸۵۷۵	۱۱۶۲۷۰۴	۲۶۷۳۹	۵۰ تا کمتر از ۱۰۰ هکتار
۱۸۲۵۹۱	۳۴۹۱۶۰	۴۷۴۰	۱۲۶۵۸۷۴	۱۶۷۵۲۳	۳۴۸۰	۱۴۴۸۴۶۵	۵۱۶۶۸۲	۶۱۸۲	۱۰۰ تا کمتر از ۲۰۰ هکتار
۹۳۱۹۸	۱۷۰۴۵۲	۱۱۱۳	۱۲۰۷۳۳۲	۹۶۱۴۷	۹۵۵	۱۳۰۰۴۳۰	۲۶۶۵۹۹	۱۴۹۵	۲۰۰ تا کمتر از ۵۰۰ هکتار
۲۰۲۷۹	۴۳۰۹۹	۱۳۰	۵۳۹۱۶۵	۳۳۸۳۵	۱۱۷	۵۵۹۴۴۵	۷۶۹۳۴	۱۹۶	۵۰۰ تا کمتر از ۱۰۰۰ هکتار
۸۵۳۳	۱۵۴۰۲	۴۱	۱۱۲۴۱۱	۱۳۱۸۵	۴۲	۱۲۰۹۴۴	۲۸۵۸۷	۵۲	۱۰۰۰ تا کمتر از ۲۰۰۰ هکتار
۵۰۱۲۷	۴۱۶۹۲	۲۳	۹۲۲۳۰۷۴	۲۵۹۴۶۴	۳۹	۹۲۷۳۲۰۱	۳۰۱۱۵۶	۴۹	۲۰۰۰ هکتار و بیش تر

۱۱- تعداد بهره‌برداری، سطح کاشت و مقدار تولید محصولات سالانه بر حسب نام محصول: سال زراعی ۱۴۰۰-۱۳۹۹

(بهره‌برداری - هکتار - تن)

دیم			آبی			کل			محصول سالانه
تولید	سطح کاشت	تعداد	تولید	سطح کاشت	تعداد	تولید	سطح کاشت	تعداد	
۴۵۲۱	۶۶۹۶	۷۴۲۰	۱۶۲۹۸۴	۸۵۵۷۷	۷۴۲۱۶	۱۶۷۵۰۵	۹۲۲۷۳	۸۱۴۷۹	انواع لوبیا (دانه خشک)
۱۶۰۲۰۸	۴۳۰۹۲۶	۱۵۴۰۵۳	۱۲۷۱۳	۲۱۴۴۵	۱۸۷۵۴	۱۷۲۹۲۱	۴۵۲۳۷۲	۱۷۰۸۸۷	انواع نخود (دانه خشک)
.	.	.	۱۸۲۰۳۶۸	۴۹۴۴۳۰	۳۹۷۹۵۸	۱۸۲۰۳۶۸	۴۹۴۴۳۰	۳۹۷۹۵۸	برنج (شلتوک)
۳۰۹۶	۳۹۵۹	۱۷۰۴	۱۳۶۴۶۷	۵۱۲۴۱	۲۹۴۰۸	۱۳۹۵۶۳	۵۵۲۰۰	۳۱۰۵۸	پنبه (وش)
۲۴۰۶	۸۳۷	۹۶۴۰	۲۳۶۳۱۳۹	۶۲۴۷۴	۸۴۵۱۱	۲۳۶۵۵۴۴	۶۳۳۱۱	۹۴۱۳۸	پیاز
۹۹۳۲۰۵	۱۵۱۸۳۵۵	۴۲۹۱۷۲	۱۹۴۷۴۵۵	۶۸۴۵۲۲	۳۶۳۵۴۹	۲۹۴۰۶۶۰	۲۲۰۲۸۷۸	۷۴۳۹۲۵	جو
.	.	.	۵۴۳۵۱۷۲	۹۶۹۴۴	۳۹۵۲۱	۵۴۳۵۱۷۲	۹۶۹۴۴	۳۹۵۲۱	چغندر قند
۳۷۹۴	۱۹۷۵	۱۸۳۸	۷۴۹۱۰۳	۳۴۱۰۵	۲۳۳۰۰	۷۵۲۸۹۷	۳۶۰۸۰	۲۵۱۳۹	خریزه، طالبی، گرمک، دستنبو و ...
۹۸۶	۵۰۲	۳۴۰۷	۵۷۰۴۵۵	۲۱۱۶۴	۱۱۲۲۶۳	۵۷۱۴۴۱	۲۱۶۶۷	۱۱۵۶۷۰	خیار
۱۰۴۴۱	۳۲۲۹	۲۱۳۴	۷۵۰۰۸۹	۱۸۰۰۴۵	۶۵۷۱۶	۷۵۱۰۵۳۰	۱۸۳۲۷۴	۶۷۸۰۲	ذرت خوشه‌ای و علوفه‌ای
۶۶۷	۱۶۵	۸۴۷	۴۳۷۲۱۲	۶۸۵۱۴	۱۵۲۸۷	۴۳۷۸۷۹	۶۸۶۷۹	۱۶۱۳۴	ذرت دانه‌ای
۲۴۳	۳۳۲	۹۴۷	۲۸۰۹۸۴	۷۹۳۰۴	۱۱۷۵۵۹	۲۸۱۲۲۷	۷۹۶۳۶	۱۱۸۵۰۶	زعفران ^(۳)
۲۵۲۶۱	۱۱۵۷	۶۱۶۴	۳۱۸۹۷۱۰	۱۰۷۸۶۰	۸۲۴۲۸	۳۲۱۴۹۷۱	۱۰۹۰۱۷	۸۸۵۹۲	سیب زمینی
۳۵۱۸۹	۲۵۹۶۱	۸۰۴۸	۲۰۲۶۱۶	۹۸۵۵۶	۱۶۹۱۴	۲۳۷۸۰۶	۱۲۴۵۱۷	۲۴۹۳۴	کلزا
۳۳۳۹۱۳۷	۴۶۷۶۶۲۷	۷۸۳۰۲۹	۷۰۷۷۰۴۷	۲۰۰۴۲۳۹	۶۱۲۵۸۶	۱۰۴۱۶۱۸۵	۶۶۸۰۸۶۶	۱۲۵۷۰۵۴	گندم
۱۶۴۲	۲۴۴	۴۵۴۲	۳۶۱۴۲۴۵	۸۲۳۵۹	۱۶۳۴۶۲	۳۶۱۵۸۸۷	۸۲۶۰۳	۱۶۸۰۰۵	گوجه فرنگی
۱۸۶۳۷	۳۰۷۹	۲۶۹۰	۱۳۹۱۸۸۰	۵۸۷۹۸	۲۶۷۰۸	۱۴۱۰۵۱۷	۶۱۸۷۶	۲۹۲۲۲	هندوانه
۳۴۶	۴۰	۱۷۰۱	۳۰۳۲۷۷	۱۱۳۰۵	۵۶۱۳۰	۳۰۳۶۲۳	۱۱۳۴۶	۵۷۸۳۱	هویج، ترب، شلغم
۵۸۱۲۹	۳۲۱۹۲	۱۶۹۴۰	۴۶۶۳۷۹۲	۵۳۵۴۶۶	۴۰۸۶۴۴	۴۷۲۲۵۲۰	۵۶۷۶۵۸	۴۱۹۸۲۲	یونجه
۳۲۲۳۴	۵۱۲۳	۱۶۲۲۸	۲۵۰۲۳۵۸	۱۱۴۱۹۳	۱۷۶۶۰۰	۲۵۳۴۵۹۱	۱۱۹۳۱۶	۱۹۲۴۷۴	سایر سبزیجات
.	.	.	۷۸۴۰۰۱۲	۷۸۳۲۵	۹	۷۸۴۰۰۱۲	۷۸۳۲۵	۹	نیشکر
۸۲۰۹۶	۱۳۷۰۵۴	۹۵۴۸۱	۴۷۷۵۵۹	۱۸۷۹۲۲	۱۳۲۰۳۴	۵۵۹۶۵۵	۳۲۴۹۷۶	۲۲۱۵۶۲	سایر

(۳) مقدار تولید زعفران به کیلوگرم است.

۱۲- تعداد بهره‌برداری، سطح کاشت و مقدار تولید گندم بر حسب استان: سال زراعی ۱۴۰۰-۱۳۹۹

(بهره‌برداری - هکتار - تن)

دیم			آبی			کل			استان
تولید	سطح کاشت	تعداد	تولید	سطح کاشت	تعداد	تولید	سطح کاشت	تعداد	
۳۳۳۹۱۳۷	۴۶۷۶۶۲۷	۷۸۳۰۲۹	۷۰۷۷۰۴۷	۲۰۰۴۳۳۹	۶۱۲۵۸۶	۱۰۴۱۶۱۸۵	۶۶۸۰۸۶۶	۱۲۵۷۰۵۴	کل کشور
۴۴۹۹۱۸	۴۱۳۶۲۴	۹۴۱۹۱	۲۲۶۳۵۳	۷۱۱۶۸	۳۴۱۵۵	۶۷۶۲۷۱	۴۸۴۷۹۲	۱۱۴۹۶۴	آذربایجان شرقی
۲۰۰۷۹۲	۲۴۰۵۴۴	۵۰۷۳۰	۲۳۸۰۹۷	۷۸۵۶۹	۳۷۸۶۶	۴۳۸۸۸۹	۳۱۹۱۱۳	۷۸۳۶۴	آذربایجان غربی
۱۳۲۹۴۲	۱۷۳۱۲۰	۴۲۶۷۵	۲۶۵۳۳۰	۶۵۳۴۱	۱۸۰۰۸	۳۹۸۲۷۲	۲۳۸۴۶۲	۵۷۶۹۶	اردبیل
۳۳۳۵۲	۴۲۵۴۶	۸۱۰۷	۱۶۷۹۴۵	۴۲۲۴۰	۴۲۸۰۲	۲۰۱۲۹۸	۸۴۷۸۶	۴۶۷۸۵	اصفهان
۱۱۷۶	۷۴۲	۱۸۸	۵۳۳۰۷	۱۲۲۴۳	۱۵۰۳	۵۴۴۸۲	۱۲۹۸۵	۱۶۳۸	البرز
۶۴۴۳۲	۹۸۰۵۷	۲۵۴۸۹	۱۰۶۰۲۲	۳۳۶۷۵	۴۹۹۵	۱۷۰۴۵۴	۱۳۱۷۳۲	۲۸۴۶۳	ایلام
۴۴۱۷۹	۱۵۹۸۲۶	۱۰۵۳۰	۳۸۶۸۹	۱۱۵۶۳	۱۱۵۲	۸۲۸۶۹	۱۷۱۳۹۰	۱۱۳۲۷	بوشهر
۶۲۴۴	۶۵۷۷	۵۵۰	۲۳۰۰۱۱	۵۰۰۴۲	۷۶۴۱	۲۳۶۲۵۵	۵۶۶۱۹	۸۱۰۲	تهران
۴۹۶۱۳	۶۱۲۱۱	۲۰۴۱۲	۸۸۱۵۲	۲۵۲۱۰	۱۲۸۹۶	۱۳۷۷۶۵	۸۶۴۲۱	۲۵۸۴۶	چهارمحال و بختیاری
۱۰۱۵	۱۰۱۱۲	۶۲۷۳	۵۰۴۴۶	۱۸۷۶۲	۱۷۹۱۶	۵۱۴۶۱	۲۸۸۷۵	۲۲۵۹۳	خراسان جنوبی
۵۵۳۸۲	۴۵۸۶۸۷	۶۹۱۵۴	۵۲۰۷۱۴	۱۶۴۵۲۷	۹۰۸۳۹	۵۷۶۰۹۶	۶۲۳۲۱۴	۱۳۶۷۲۶	خراسان رضوی
۵۷۷۵۵	۱۲۵۵۸۵	۲۷۱۱۵	۱۸۲۴۹۷	۵۱۴۱۷	۱۸۴۱۸	۲۴۰۲۵۲	۱۷۷۰۰۲	۴۰۲۷۱	خراسان شمالی
۲۴۵۶۰۷	۳۶۹۲۸۶	۳۲۸۰۶	۱۸۷۴۷۶۷	۵۵۱۷۸۳	۴۸۷۲۴	۲۱۲۰۳۷۵	۹۲۱۰۶۹	۷۶۴۴۹	خوزستان
۲۳۳۲۶۲	۳۸۸۹۲۸	۳۶۲۱۵	۸۶۲۶۴	۲۴۴۹۱	۱۰۶۰۸	۳۱۹۵۲۶	۴۱۳۴۱۹	۴۰۴۴۷	زنجان
۲۱۰۱۱	۱۵۴۴۶	۲۲۷۷	۸۴۰۰۲	۲۲۵۶۹	۹۳۵۳	۱۰۵۰۱۲	۳۸۰۱۵	۱۱۲۸۷	سمنان
۱۰۴۹	۱۰۸۲	۸۳۵	۱۱۲۵۵۵	۵۰۷۹۴	۳۰۲۴۶	۱۱۳۶۰۴	۵۱۸۷۶	۳۱۰۳۵	سیستان و بلوچستان
۵۴۶۵۷	۹۱۰۱۵	۱۸۴۰۵	۶۶۹۷۲۲	۱۷۰۷۶۷	۴۱۰۰۳	۷۲۴۳۸۰	۲۶۱۷۸۱	۵۴۹۲۲	فارس
۷۸۸۳۶	۱۲۳۱۳۶	۱۳۳۷۵	۲۲۵۷۴۸	۵۸۳۸۷	۱۳۴۹۰	۳۰۴۵۸۵	۱۸۱۵۲۳	۲۴۶۶۲	قزوین
.	.	.	۸۶۶۳	۲۲۱۳	۴۴۰	۸۶۶۳	۲۲۱۳	۴۴۰	قم
۲۳۴۳۹۲	۵۱۲۰۹۱	۵۷۲۴۲	۷۴۴۳۲	۲۱۳۳۳	۹۰۰۵	۳۰۸۸۲۴	۵۳۳۴۲۴	۵۹۵۱۴	کردستان
۱۹۸	۴۹	۵۰	۴۶۹۳۱۷	۱۲۱۵۹۶	۳۵۸۱۱	۴۶۹۵۱۵	۱۲۱۶۴۶	۳۵۸۶۲	کرمان
۲۰۵۴۰۶	۲۲۹۲۶۲	۴۹۹۱۶	۲۹۹۶۱۰	۷۵۷۴۷	۲۴۵۹۲	۵۰۵۰۱۷	۳۰۵۰۱۰	۶۵۱۹۴	کرمانشاه
۵۱۳۳۶	۷۸۷۴۰	۲۸۵۷۳	۶۸۵۶۰	۲۰۲۹۱	۸۳۳۹	۱۱۹۸۹۶	۹۹۰۳۱	۳۵۱۷۹	کهگیلویه و بویراحمد
۳۵۱۸۹۱	۲۰۷۶۲۰	۳۷۲۴۸	۲۹۸۰۹۱	۸۹۸۴۷	۱۷۱۰۴	۶۴۹۹۸۱	۲۹۷۴۶۸	۵۲۲۲۱	گلستان
۳۵۸۸	۴۲۴۰	۲۹۲۴	۵۴۶	۱۹۴	۳۶۱	۴۱۳۴	۴۴۳۴	۳۲۵۶	گیلان
۲۱۷۴۲۵	۲۲۸۶۱۳	۶۱۷۷۹	۲۵۹۷۸۲	۷۷۵۶۳	۳۱۶۰۴	۴۷۷۲۰۷	۳۰۶۱۷۶	۷۷۹۱۷	لرستان
۱۹۵۹۵۴	۶۵۰۴۱	۲۵۶۲۷	⊙	⊙	۱	۱۹۵۹۵۶	۶۵۰۴۲	۲۵۶۲۹	مازندران
۱۰۶۳۳۱	۲۱۹۳۳۷	۲۱۴۳۷	۱۲۵۴۰۷	۳۴۷۷۸	۱۷۷۰۶	۲۳۱۷۳۹	۲۵۴۱۱۵	۳۰۹۸۶	مرکزی
۶۹۹	۳۲۶	۱۳۶	۳۱۲۵۹	۷۸۹۱	۱۴۱۰	۳۱۹۵۸	۸۲۱۷	۱۵۴۶	هرمزگان
۲۴۰۶۹۴	۳۵۱۷۸۲	۳۸۷۶۹	۱۹۶۲۶۴	۴۱۹۵۵	۱۳۲۷۲	۴۳۶۹۵۸	۳۹۳۳۳۷	۴۶۴۱۰	همدان
.	.	.	۲۴۴۹۴	۷۲۷۹	۱۱۳۲۴	۲۴۴۹۴	۷۲۷۹	۱۱۳۲۴	یزد

۱۳- تعداد بهره‌برداری، سطح کاشت و مقدار تولید گندم بر حسب وسعت اراضی زراعی: سال زراعی ۱۴۰۰-۱۳۹۹

(بهره‌برداری - هکتار - تن)

دیم			آبی			کل			وسعت اراضی زراعی
تولید	سطح کاشت	تعداد	تولید	سطح کاشت	تعداد	تولید	سطح کاشت	تعداد	
۳۳۳۹۱۳۷	۴۶۷۶۶۲۷	۷۸۳۰۲۹	۷۰۷۷۰۴۷	۲۰۰۴۲۳۹	۶۱۲۵۸۶	۱۰۴۱۶۱۸۵	۶۶۸۰۸۶۶	۱۲۵۷۰۵۴	جمع طبقات
۱۳۳۴۳	۸۳۳۵	۲۰۴۸۴	۵۱۹۰۸	۱۴۲۹۲	۴۹۹۷۶	۶۵۲۵۰	۲۲۶۲۷	۶۹۷۷۴	جمع کمتر از ۱ هکتار
۶۷	۳۵	۶۸۸	۴۴۰	۳۹	۱۰۹۹	۵۰۷	۷۴	۱۷۸۷	کمتر از ۰/۱ هکتار
۷۳	۵۴	۴۵۵	۲۳۰۱	۴۳۰	۵۱۵۰	۲۳۷۴	۴۸۴	۵۶۰۶	۰/۱ تا کمتر از ۰/۲ هکتار
۲۴۵۵	۱۲۷۸	۵۳۱۵	۱۶۶۸۴	۴۶۲۷	۱۹۶۳۰	۱۹۱۳۹	۵۹۰۵	۲۴۸۳۰	۰/۲ تا کمتر از ۰/۵ هکتار
۱۰۷۴۷	۶۹۶۷	۱۴۰۲۵	۳۲۴۸۳	۹۱۹۶	۲۴۰۹۶	۴۳۲۳۰	۱۶۱۶۳	۳۷۵۵۱	۰/۵ تا کمتر از ۱ هکتار
۴۳۵۳۹۲	۴۴۳۰۴۲	۲۵۶۳۷۸	۹۸۹۳۳۸	۲۹۴۵۵۴	۲۴۱۶۹۹	۱۴۲۴۷۳۰	۷۳۷۵۹۶	۴۷۱۲۷۵	جمع ۱ تا کمتر از ۵ هکتار
۶۱۷۸۲	۴۷۷۴۹	۴۹۸۱۶	۱۴۸۰۳۹	۴۲۴۳۵	۶۴۹۴۳	۲۰۹۸۲۱	۹۰۱۸۴	۱۱۱۶۶۱	۱ تا کمتر از ۲ هکتار
۱۱۱۳۶۲	۱۰۲۴۰۰	۶۹۷۱۱	۲۶۹۳۴۴	۷۹۷۲۳	۶۸۹۶۸	۳۸۰۷۰۶	۱۸۲۱۲۴	۱۳۳۷۸۷	۲ تا کمتر از ۳ هکتار
۱۱۹۶۹۹	۱۳۰۹۵۱	۶۸۹۰۳	۲۶۲۷۵۰	۷۸۸۹۲	۵۸۲۸۵	۳۸۲۴۴۹	۲۰۹۸۴۳	۱۱۶۲۳۰	۳ تا کمتر از ۴ هکتار
۱۴۲۵۴۹	۱۶۱۹۴۲	۶۷۹۴۸	۳۰۹۲۰۵	۹۳۵۰۴	۴۹۵۰۳	۴۵۱۷۵۴	۲۵۵۴۴۶	۱۰۹۵۹۷	۴ تا کمتر از ۵ هکتار
۱۳۵۵۹۰۶	۱۸۰۵۰۶۴	۳۸۲۸۸۵	۲۹۴۹۱۸۱	۸۳۹۷۱۶	۲۵۳۴۸۰	۴۳۰۵۰۸۸	۲۶۴۴۷۸۰	۵۵۴۹۶۰	جمع ۵ تا کمتر از ۲۰ هکتار ...
۳۹۹۳۳۹	۴۸۳۴۲۰	۱۵۴۲۶۳	۹۶۱۷۲۱	۲۶۰۶۸۳	۱۰۵۰۸۳	۱۳۶۱۰۵۹	۷۴۴۱۰۳	۲۳۴۵۵۴	۵ تا کمتر از ۷/۵ هکتار
۱۹۱۳۷۴	۲۳۵۹۳۴	۵۶۴۶۴	۳۹۱۱۹۶	۱۱۱۶۸۸	۴۱۰۳۳	۵۸۲۵۷۰	۳۴۷۶۲۱	۸۲۴۹۶	۷/۵ تا کمتر از ۱۰ هکتار
۴۶۷۱۶۴	۶۴۷۸۵۷	۱۱۶۰۴۵	۱۰۳۱۷۸۲	۲۹۷۶۴۷	۷۴۸۵۲	۱۴۹۸۹۴۶	۹۴۵۵۰۴	۱۶۳۷۷۵	۱۰ تا کمتر از ۱۵ هکتار
۲۹۸۰۲۹	۴۳۷۸۵۴	۵۶۱۱۳	۵۶۴۴۸۳	۱۶۹۶۹۸	۳۲۵۱۳	۸۶۲۵۱۲	۶۰۷۵۵۲	۷۴۱۳۵	۱۵ تا کمتر از ۲۰ هکتار
۹۲۳۴۷۹	۱۳۵۶۲۵۲	۹۸۴۹۹	۱۵۳۱۳۱۹	۴۳۴۸۳۴	۵۳۶۵۴	۲۴۵۴۷۹۸	۱۷۹۱۰۸۵	۱۲۸۷۹۹	جمع ۲۰ تا کمتر از ۵۰ هکتار ...
۳۱۵۲۴۰	۴۵۷۸۳۲	۴۳۰۴۸	۵۱۴۰۶۵	۱۴۵۷۴۳	۲۲۵۸۵	۸۲۹۳۰۵	۶۰۳۵۷۵	۵۵۹۵۷	۲۰ تا کمتر از ۲۵ هکتار
۳۷۴۱۲۴	۵۱۸۶۹۰	۳۶۱۳۰	۵۷۱۵۱۲	۱۵۷۲۳۱	۱۹۱۰۷	۹۴۵۶۳۶	۶۷۵۹۲۱	۴۶۴۱۷	۲۵ تا کمتر از ۳۵ هکتار
۲۳۴۱۱۵	۳۷۹۷۳۰	۱۹۳۲۲	۴۴۵۷۴۱	۱۳۱۸۵۹	۱۱۹۶۲	۶۷۹۸۵۶	۵۱۱۵۸۹	۲۶۴۲۵	۳۵ تا کمتر از ۵۰ هکتار
۶۱۱۰۱۷	۱۰۶۳۹۳۳	۲۴۷۸۲	۱۵۵۵۳۰۱	۴۲۰۸۴۴	۱۳۷۷۷	۲۱۶۶۳۱۹	۱۴۸۴۷۷۷	۳۲۲۴۵	جمع ۵۰ هکتار و بیش تر
۳۴۰۱۱۰	۵۸۹۰۲۸	۱۹۲۰۸	۷۱۴۳۹۲	۱۹۷۱۰۳	۱۰۵۷۴	۱۰۵۴۵۰۲	۷۸۶۱۳۱	۲۴۷۸۸	۵۰ تا کمتر از ۱۰۰ هکتار
۱۴۹۷۶۶	۲۷۳۵۶۷	۴۳۷۸	۳۷۹۲۶۰	۱۰۶۶۵۳	۲۳۶۹	۵۲۹۰۲۵	۳۸۰۲۲۱	۵۸۲۵	۱۰۰ تا کمتر از ۲۰۰ هکتار
۷۴۰۲۹	۱۳۵۶۳۸	۱۰۳۳	۱۳۹۳۵۲	۳۴۰۲۴	۶۸۳	۲۱۳۳۸۱	۱۶۹۶۶۲	۱۳۴۳	۲۰۰ تا کمتر از ۵۰۰ هکتار
۱۵۳۷۵	۳۴۹۰۷	۱۲۴	۴۸۱۳۸	۱۲۸۳۶	۷۹	۶۳۵۱۳	۴۷۷۴۳	۱۹۳	۵۰۰ تا کمتر از ۱۰۰۰ هکتار
۳۳۳۴	۴۷۱۰	۱۵	۹۳۴۰	۲۷۴۴	۳۹	۱۲۶۷۴	۷۴۵۴	۵۱	۱۰۰۰ تا کمتر از ۲۰۰۰ هکتار
۲۸۴۰۴	۲۶۰۸۳	۲۳	۲۶۴۸۱۹	۶۷۴۸۴	۳۳	۲۹۳۲۲۳	۹۳۵۶۷	۴۶	۲۰۰۰ هکتار و بیش تر

۱۴- تعداد بهره‌برداری، سطح کاشت و مقدار تولید انواع لوبیا (دانه خشک) بر حسب استان: سال زراعی ۱۳۹۹-۱۴۰۰ (بهره‌برداری - هکتار - تن)

آبی			کل			استان
تولید	سطح کاشت	تعداد	تولید	سطح کاشت	تعداد	
۱۶۲۹۸۴	۸۵۵۷۷	۷۴۲۱۶	۱۶۷۵۰۵	۹۲۲۷۳	۸۱۴۷۹	کل کشور
۱۹۹۲	۲۱۷۳	۴۲۷۴	۳۲۹۲	۳۷۲۳	۶۳۳۳	آذربایجان شرقی
۱۵۲۷	۱۰۳۴	۳۲۶۴	۱۵۲۷	۱۰۳۴	۳۲۶۴	آذربایجان غربی
۹۰۵۲	۴۴۱۱	۵۶۰۲	۹۰۵۲	۴۴۱۱	۵۶۰۲	اصفهان
۵۲۲۰	۱۶۷۵	۱۸۵۹	۵۲۲۰	۱۶۷۵	۱۸۵۹	چهارمحال و بختیاری
۱۷۰۲	۱۳۵۳	۱۹۴۰	۲۷۷۰	۳۷۸۸	۲۶۲۶	خراسان شمالی
۸۱۳۸	۸۵۴۹	۱۴۴۴	۸۱۳۸	۸۵۴۹	۱۴۴۴	خوزستان
۳۹۰۰۹	۱۵۵۵۰	۷۹۰۸	۳۹۰۱۱	۱۵۵۵۲	۷۹۲۵	زنجان
۲۵۰۱۵	۱۲۳۳۱	۴۳۳۴	۲۵۰۱۵	۱۲۳۳۱	۴۳۳۴	فارس
۳۳۰۴	۳۰۰۳	۴۷۱۴	۳۳۰۴	۳۰۰۳	۴۷۱۴	قزوین
۲۲۲۷	۱۴۲۶	۱۲۹۸	۲۲۴۸	۱۴۵۶	۱۳۱۸	کهگیلویه و بویراحمد
۱۵۰۴۵	۷۳۴۸	۲۳۰۸	۱۵۷۰۲	۷۷۷۸	۲۳۸۳	گلستان
۲۹۶۹	۱۵۹۳	۸۵۱۰	۳۵۷۳	۱۹۵۴	۹۶۱۰	گیلان
۲۳۲۳۵	۱۱۴۸۴	۶۰۶۷	۲۳۳۶۴	۱۱۶۴۷	۶۲۷۰	لرستان
۱۷۱۴۸	۹۱۴۱	۹۵۲۰	۱۷۱۵۰	۹۱۴۵	۹۵۷۳	مرکزی
۲۱۰۳	۱۰۱۲	۱۱۷۷	۲۱۰۳	۱۰۱۲	۱۱۷۷	همدان
۵۲۹۷	۳۴۹۴	۹۹۹۷	۶۰۳۵	۵۲۱۵	۱۳۰۴۶	سایر

۱۵- تعداد بهره‌برداری، سطح کاشت و مقدار تولید انواع لوبیا (دانه خشک) بر حسب وسعت اراضی زراعی: سال زراعی ۱۳۹۹-۱۴۰۰ (بهره‌برداری - هکتار - تن)

آبی			کل			وسعت اراضی زراعی
تولید	سطح کاشت	تعداد	تولید	سطح کاشت	تعداد	
۱۶۲۹۸۴	۸۵۵۷۷	۷۴۲۱۶	۱۶۷۵۰۵	۹۲۲۷۳	۸۱۴۷۹	جمع طبقات
۲۹۵۸	۱۲۲۶	۱۲۲۳۰	۳۱۵۹	۱۳۷۷	۱۴۱۰۴	جمع کمتر از ۱ هکتار
۲۳۸۲۵	۱۴۵۰۳	۲۴۶۳۹	۲۴۳۱۷	۱۴۹۳۳	۲۵۹۲۱	جمع ۱ تا کمتر از ۵ هکتار
۶۵۵۵۰	۳۹۱۶۷	۲۶۷۱۷	۶۶۸۴۲	۴۱۵۳۵	۲۹۶۲۷	جمع ۵ تا کمتر از ۲۰ هکتار
۵۷۵۳۵	۲۴۳۳۷	۸۸۹۴	۵۹۱۴۹	۲۷۳۳۰	۹۹۶۰	جمع ۲۰ تا کمتر از ۵۰ هکتار
۱۳۱۱۶	۶۳۴۴	۱۷۳۷	۱۴۰۳۷	۷۰۹۷	۱۸۶۷	جمع ۵۰ هکتار و بیش تر

۱۶- تعداد بهره‌برداری، سطح کاشت و مقدار تولید انواع نخود (دانه خشک) بر حسب استان: سال زراعی ۱۴۰۰-۱۳۹۹ (بهره‌برداری - هکتار - تن)

استان	کل			آبی			دیم		
	تعداد	سطح کاشت	تولید	تعداد	سطح کاشت	تولید	تعداد	سطح کاشت	تولید
کل کشور	۱۷۰۸۸۷	۴۵۲۳۷۲	۱۷۲۹۲۱	۱۸۷۵۴	۲۱۴۴۵	۱۲۷۱۳	۱۵۴۰۵۳	۴۳۰۹۲۶	۱۶۰۲۰۸
آذربایجان شرقی	۲۴۱۶۵	۳۹۳۶۴	۲۰۷۲۴	۹۶۶	۷۹۲	۶۳۴	۲۳۳۸۰	۳۸۵۷۱	۲۰۰۹۰
آذربایجان غربی	۱۸۱۲۹	۷۵۸۷۱	۲۴۷۴۱	۸۷۵	۱۲۹۲	۵۸۱	۱۷۳۷۰	۷۴۵۸۰	۲۴۱۶۰
اصفهان	۱۹۹۶	۳۱۷۹	۸۱۰۱	۱۰۷۱	۱۸۲	۲۸۵	۹۲۵	۲۹۹۷	۷۸۱۶
زنجان	۵۳۷۲	۸۴۵۰	۲۷۰۱	۵۷۲	۴۴۵	۲۶۴	۵۰۰۸	۸۰۰۵	۲۴۳۸
فارس	۳۴۰۷	۵۴۱۶	۳۳۱۸	۲۲۲۵	۳۸۶۷	۲۷۲۳	۱۲۰۵	۱۵۴۹	۵۹۶
قزوین	۵۷۳۶	۱۳۹۵۹	۳۸۴۴	۴۲۱	۹۸۴	۶۰۰	۵۳۳۱	۱۲۹۷۵	۳۲۴۴
کردستان	۲۰۵۱۰	۸۵۶۹۵	۱۲۸۶۱	۱۷۴۰	۱۲۸۴	۲۶۴	۱۸۹۱۱	۸۴۴۱۲	۱۲۵۹۷
کرمانشاه	۳۴۶۳۴	۱۱۸۶۶۶	۴۱۴۷۷	۱۶۵۹	۴۶۲۹	۲۴۳۵	۳۳۴۳۰	۱۱۴۰۳۷	۳۹۰۴۲
لرستان	۲۳۴۷۸	۴۷۸۷۸	۳۷۸۲۶	۱۰۳۱	۱۷۵۵	۱۲۲۸	۲۲۹۸۰	۴۶۱۲۳	۳۶۵۹۸
همدان	۷۶۹۹	۲۱۶۸۲	۵۶۱۶	۹۴۱	۱۸۳۹	۴۴۹	۶۸۹۸	۱۹۸۴۴	۵۱۶۶
سایر	۲۵۷۶۰	۳۲۲۱۲	۱۱۷۱۳	۷۲۵۴	۴۳۷۸	۳۲۵۲	۱۸۶۱۵	۲۷۸۳۳	۸۴۶۱

۱۷- تعداد بهره‌برداری، سطح کاشت و مقدار تولید انواع نخود (دانه خشک) بر حسب وسعت اراضی زراعی: سال زراعی ۱۴۰۰-۱۳۹۹ (بهره‌برداری - هکتار - تن)

وسعت اراضی زراعی	کل			آبی			دیم		
	تعداد	سطح کاشت	تولید	تعداد	سطح کاشت	تولید	تعداد	سطح کاشت	تولید
جمع طبقات	۱۷۰۸۸۷	۴۵۲۳۷۲	۱۷۲۹۲۱	۱۸۷۵۴	۲۱۴۴۵	۱۲۷۱۳	۱۵۴۰۵۳	۴۳۰۹۲۶	۱۶۰۲۰۸
جمع کمتر از ۱ هکتار	۳۷۸۰	۱۱۰۹	۴۱۴	۱۸۴۹	۵۱۳	۱۹۳	۱۹۳۱	۵۹۶	۲۲۲
جمع ۱ تا کمتر از ۵ هکتار	۵۴۲۰۸	۶۶۳۳۲	۳۰۷۷۰	۷۱۴۴	۴۷۲۶	۳۰۹۲	۴۷۳۷۱	۶۱۶۰۶	۲۷۶۷۸
جمع ۵ تا کمتر از ۲۰ هکتار	۸۶۰۴۱	۲۱۳۵۸۶	۸۳۲۶۶	۷۹۶۱	۱۲۰۸۷	۷۰۲۹	۷۹۳۱۹	۲۰۱۴۹۸	۷۶۲۳۷
جمع ۲۰ تا کمتر از ۵۰ هکتار	۲۱۹۴۴	۱۱۳۵۳۴	۴۴۲۳۴	۱۶۱۴	۳۴۶۳	۱۶۶۷	۲۰۶۵۲	۱۱۰۰۷۱	۴۲۵۶۷
جمع ۵۰ هکتار و بیش تر	۴۹۱۴	۵۷۸۱۱	۱۴۲۳۶	۱۸۷	۶۵۷	۷۳۳	۴۷۸۰	۵۷۱۵۴	۱۳۵۰۳

۱۸- تعداد بهره‌برداری، سطح کاشت و مقدار تولید برنج (شلتوک) بر حسب استان: سال زراعی ۱۳۹۹-۱۴۰۰ (بهره‌برداری - هکتار - تن)

آبی			کل			استان
تولید	سطح کاشت	تعداد	تولید	سطح کاشت	تعداد	
۱۸۲۰۳۶۸	۴۹۴۴۳۰	۳۹۷۹۵۸	۱۸۲۰۳۶۸	۴۹۴۴۳۰	۳۹۷۹۵۸	کل کشور
۳۴۶۱۴	۱۰۷۹۱	۵۳۵۹	۳۴۶۱۴	۱۰۷۹۱	۵۳۵۹	آذربایجان شرقی
۳۴۸۹۸۸	۱۰۷۷۸۵	۱۹۰۲۷	۳۴۸۹۸۸	۱۰۷۷۸۵	۱۹۰۲۷	خوزستان
۱۸۳۱۲	۵۸۱۸	۴۲۶۵	۱۸۳۱۲	۵۸۱۸	۴۲۶۵	زنجان
۱۱۲۴۹۰	۲۵۱۱۴	۱۲۶۸۸	۱۱۲۴۹۰	۲۵۱۱۴	۱۲۶۸۸	فارس
۲۶۲۲۷	۶۸۳۰	۸۹۵۵	۲۶۲۲۷	۶۸۳۰	۸۹۵۵	کهگیلویه و بویراحمد
۹۲۹۱۲	۲۰۴۱۲	۹۳۳۵	۹۲۹۱۲	۲۰۴۱۲	۹۳۳۵	گلستان
۴۱۹۷۶۳	۱۲۷۵۷۹	۱۶۶۸۵۵	۴۱۹۷۶۳	۱۲۷۵۷۹	۱۶۶۸۵۵	گیلان
۳۲۹۴۱	۱۰۹۱۸	۶۷۳۳	۳۲۹۴۱	۱۰۹۱۸	۶۷۳۳	لرستان
۶۷۳۶۰۷	۱۶۲۴۳۱	۱۴۰۸۵۷	۶۷۳۶۰۷	۱۶۲۴۳۱	۱۴۰۸۵۷	مازندران
۶۰۵۱۵	۱۶۷۵۱	۲۳۸۸۳	۶۰۵۱۵	۱۶۷۵۱	۲۳۸۸۳	سایر

۱۹- تعداد بهره‌برداری، سطح کاشت و مقدار تولید برنج (شلتوک) بر حسب وسعت اراضی زراعی: سال زراعی ۱۳۹۹-۱۴۰۰ (بهره‌برداری - هکتار - تن)

آبی			کل			وسعت اراضی زراعی
تولید	سطح کاشت	تعداد	تولید	سطح کاشت	تعداد	
۱۸۲۰۳۶۸	۴۹۴۴۳۰	۳۹۷۹۵۸	۱۸۲۰۳۶۸	۴۹۴۴۳۰	۳۹۷۹۵۸	جمع طبقات
۳۴۲۷۹۵	۹۴۲۰۰	۲۱۹۷۳۸	۳۴۲۷۹۵	۹۴۲۰۰	۲۱۹۷۳۸	جمع کمتر از ۱ هکتار
۸۰۰۲۷۲	۲۱۷۷۳۰	۱۴۱۷۸۰	۸۰۰۲۷۲	۲۱۷۷۳۰	۱۴۱۷۸۰	جمع ۱ تا کمتر از ۵ هکتار
۴۴۳۰۷۱	۱۲۱۳۷۱	۳۱۷۳۳	۴۴۳۰۷۱	۱۲۱۳۷۱	۳۱۷۳۳	جمع ۵ تا کمتر از ۲۰ هکتار
۱۷۴۱۳۴	۴۳۴۴۶	۳۷۸۵	۱۷۴۱۳۴	۴۳۴۴۶	۳۷۸۵	جمع ۲۰ تا کمتر از ۵۰ هکتار
۶۰۰۹۶	۱۷۶۸۳	۹۲۳	۶۰۰۹۶	۱۷۶۸۳	۹۲۳	جمع ۵۰ هکتار و بیشتر

۲۰- تعداد بهره‌برداری، سطح کاشت و مقدار تولید پنبه (وش) بر حسب استان: سال زراعی ۱۴۰۰-۱۳۹۹

(بهره‌برداری - هکتار - تن)

آبی			کل			استان
تولید	سطح کاشت	تعداد	تولید	سطح کاشت	تعداد	
۱۳۶۴۶۷	۵۱۲۴۱	۲۹۴۰۸	۱۳۹۵۶۳	۵۵۲۰۰	۳۱۰۵۸	کل کشور
۱۶۶۱۹	۵۷۰۹	۱۸۷۱	۱۶۶۱۹	۵۷۰۹	۱۸۷۱	اردبیل
۶۳۱۰۲	۲۰۷۵۰	۱۲۹۶۶	۶۳۱۲۱	۲۰۷۶۰	۱۳۰۵۹	خراسان رضوی
۲۴۴۷۷	۷۸۵۵	۵۴۷۰	۲۴۴۷۷	۷۸۵۵	۵۴۷۰	خراسان شمالی
۶۱۳۱	۲۱۹۷	۶۴۲	۶۱۳۱	۲۱۹۷	۶۴۲	فارس
۱۱۴۳۶	۷۹۷۴	۲۲۵۴	۱۳۶۰۲	۱۱۴۰۱	۳۵۷۱	گلستان
۱۴۷۰۲	۶۷۵۶	۶۲۰۵	۱۵۶۱۳	۷۲۷۸	۶۴۴۴	سایر

۲۱- تعداد بهره‌برداری، سطح کاشت و مقدار تولید پنبه (وش) بر حسب وسعت اراضی زراعی: سال زراعی ۱۴۰۰-۱۳۹۹

(بهره‌برداری - هکتار - تن)

آبی			کل			وسعت اراضی زراعی
تولید	سطح کاشت	تعداد	تولید	سطح کاشت	تعداد	
۱۳۶۴۶۷	۵۱۲۴۱	۲۹۴۰۸	۱۳۹۵۶۳	۵۵۲۰۰	۳۱۰۵۸	جمع طبقات
۱۷۷۴	۶۶۹	۳۱۲۷	۱۹۰۴	۷۶۴	۳۳۸۲	جمع کمتر از ۱ هکتار
۲۶۶۳۰	۱۰۶۶۷	۱۰۶۹۰	۲۷۱۹۴	۱۱۳۱۴	۱۱۲۱۰	جمع ۱ تا کمتر از ۵ هکتار
۵۷۷۸۴	۲۳۱۶۸	۱۲۱۱۸	۵۸۹۹۶	۲۴۴۰۴	۱۲۸۲۳	جمع ۵ تا کمتر از ۲۰ هکتار
۲۲۱۰۸	۹۳۰۰	۲۶۱۳	۲۳۱۹۷	۱۰۴۸۰	۲۷۵۸	جمع ۲۰ تا کمتر از ۵۰ هکتار
۲۸۱۷۲	۷۴۳۷	۸۶۱	۲۸۲۷۱	۸۲۳۷	۸۸۶	جمع ۵۰ هکتار و بیشتر

۲۲- تعداد بهره‌برداری، سطح کاشت و مقدار تولید پیاز بر حسب استان: سال زراعی ۱۴۰۰-۱۳۹۹ (بهره‌برداری - هکتار - تن)

آبی			کل			استان
تولید	سطح کاشت	تعداد	تولید	سطح کاشت	تعداد	
۲۳۶۳۱۳۹	۶۲۴۷۴	۱۴۵۱۱	۲۳۶۵۵۴۴	۶۳۳۱۱	۹۴۱۳۸	کل کشور
۱۴۸۵۹۷	۳۲۳۵	۳۴۵۹	۱۴۸۵۹۷	۳۲۳۵	۳۴۵۹	آذربایجان غربی
۱۲۱۹۶۳	۲۲۵۶	۳۷۲۲	۱۲۱۹۶۳	۲۲۵۶	۳۷۲۲	اصفهان
۷۵۹۵۴	۲۰۷۶	۳۲۲۰	۷۵۹۵۴	۲۰۷۶	۳۲۲۰	خراسان شمالی
۷۷۳۳۱	۱۹۴۴	۲۴۵۳	۷۷۳۳۱	۱۹۴۴	۲۴۵۳	خوزستان
۱۶۶۴۶۹	۴۱۸۲	۵۶۲۱	۱۶۶۴۶۹	۴۱۸۲	۵۶۲۱	زنجان
۱۹۱۱۶۶	۷۲۱۷	۱۲۳۲۲	۱۹۱۱۶۶	۷۷۳۰	۱۲۳۴۸	سیستان و بلوچستان
۱۴۵۶۷۳	۲۸۹۷	۲۲۱۳	۱۴۵۶۷۳	۲۸۹۷	۲۲۱۳	فارس
۱۰۰۰۳۶۴	۲۴۵۱۵	۱۵۴۲۴	۱۰۰۰۳۶۴	۲۴۵۱۵	۱۵۴۲۴	کرمان
۱۲۰۳۶۰	۳۳۳۶	۱۱۱۶	۱۲۰۳۶۰	۳۳۳۶	۱۱۱۶	کرمانشاه
۱۹۶۹۰۱	۶۴۸۹	۲۴۰۳	۱۹۶۹۰۱	۶۴۸۹	۲۴۰۳	هرمزگان
۱۱۸۳۶۰	۴۳۲۹	۳۲۵۵۸	۱۲۰۷۶۵	۴۶۵۲	۴۲۱۶۰	سایر

۲۳- تعداد بهره‌برداری، سطح کاشت و مقدار تولید پیاز بر حسب وسعت اراضی زراعی: سال زراعی ۱۴۰۰-۱۳۹۹ (بهره‌برداری - هکتار - تن)

آبی			کل			وسعت اراضی زراعی
تولید	سطح کاشت	تعداد	تولید	سطح کاشت	تعداد	
۲۳۶۳۱۳۹	۶۲۴۷۴	۱۴۵۱۱	۲۳۶۵۵۴۴	۶۳۳۱۱	۹۴۱۳۸	جمع طبقات
۵۸۷۲۳	۱۲۷۱	۱۲۸۲۱	۵۹۴۴۹	۱۳۴۳	۱۶۳۴۰	جمع کمتر از ۱ هکتار
۸۰۶۰۲۸	۲۱۶۷۴	۴۱۳۵۷	۸۰۷۴۷۷	۲۱۸۸۴	۴۶۹۱۳	جمع ۱ تا کمتر از ۵ هکتار
۱۱۲۴۹۳۹	۲۹۰۲۲	۲۳۶۲۹	۱۱۲۵۰۳۴	۲۹۰۳۵	۲۴۰۴۷	جمع ۵ تا کمتر از ۲۰ هکتار
۲۵۱۳۳۵	۷۷۵۱	۵۱۶۳	۲۵۱۴۶۹	۸۲۹۲	۵۲۸۸	جمع ۲۰ تا کمتر از ۵۰ هکتار
۱۲۲۱۱۳	۲۷۵۷	۱۵۴۱	۱۲۲۱۱۵	۲۷۵۷	۱۵۵۱	جمع ۵۰ هکتار و بیشتر

۲۴- تعداد بهره‌برداری، سطح کاشت و مقدار تولید جو بر حسب استان: سال زراعی ۱۴۰۰-۱۳۹۹ (بهره‌برداری - هکتار - تن)

دیم			آبی			کل			استان
تولید	سطح کاشت	تعداد	تولید	سطح کاشت	تعداد	تولید	سطح کاشت	تعداد	
۹۹۳۲۰۵	۱۵۱۸۳۵۵	۴۲۹۱۷۲	۱۹۴۷۴۵۵	۶۸۴۵۲۲	۳۶۳۵۴۹	۲۹۴۰۶۶۰	۲۲۰۲۸۷۸	۷۴۳۹۲۵	کل کشور
۱۲۴۸۱۸	۱۱۳۳۶۳	۵۸۸۱۵	۶۳۱۳۶	۲۹۹۲۲	۲۲۰۵۳	۱۸۷۹۵۴	۱۴۳۲۸۴	۷۶۶۲۸	آذربایجان شرقی
۲۹۲۷۱	۳۷۶۲۶	۱۲۷۹۰	۳۶۶۶۵	۱۲۲۹۰	۶۸۷۷	۶۵۹۳۶	۴۹۹۱۶	۱۸۵۵۵	آذربایجان غربی
۱۰۴۵۸۲	۱۴۴۹۹۵	۳۵۷۷۷	۹۹۸۵۲	۳۷۲۸۰	۱۲۱۴۹	۲۰۴۴۳۴	۱۸۲۲۷۵	۴۵۱۵۴	اردبیل
۹۷۶۷	۹۴۸۴	۳۵۴۴	۱۷۵۹۱۶	۴۲۳۵۱	۳۳۱۹۲	۱۸۵۶۸۳	۵۱۸۳۵	۳۵۵۲۵	اصفهان
۷۱۳	۱۱۰۳	۱۹۶	۳۰۲۲۳	۹۸۰۵	۱۷۷۸	۳۰۹۳۷	۱۰۹۰۷	۱۸۹۱	البرز
۵۰۴۸۹	۷۵۹۳۶	۲۲۷۳۰	۵۱۳	۲۴۵	۵۱	۵۱۰۰۲	۷۶۱۸۰	۲۲۷۸۱	ایلام
۷۹۳۳	۲۶۳۲۳	۴۷۰۳	۵۴۰۷	۱۹۸۸	۴۹۴	۱۳۳۴۰	۲۸۳۱۱	۵۱۵۲	بوشهر
۱۹۵۸	۱۲۴۱	۲۶۹	۵۰۷۰۱	۱۴۸۵۳	۳۳۱۸	۵۲۶۵۹	۱۶۰۹۴	۳۳۷۷	تهران
۳۱۸۴۹	۳۹۹۰۵	۱۸۶۹۶	۱۸۰۷۰	۶۷۳۷	۴۴۰۱	۴۹۹۱۹	۴۶۶۴۲	۲۱۲۶۲	چهارمحال و بختیاری ...
۳۶۵	۲۷۸۰	۲۲۰۸	۴۷۱۲۴	۱۹۹۲۴	۲۱۷۸۷	۴۷۴۸۸	۲۲۷۰۴	۲۳۴۱۸	خراسان جنوبی
۲۰۹۷۵	۱۱۵۵۷۹	۲۶۱۱۳	۳۳۳۲۹۱	۱۲۷۵۴۶	۸۰۱۱۲	۳۵۴۲۶۵	۲۴۳۱۲۶	۹۶۷۵۱	خراسان رضوی
۱۷۸۶۳	۴۳۶۲۲	۱۳۳۸۳	۶۸۹۹۱	۲۶۶۸۷	۱۲۵۷۵	۸۶۸۵۴	۷۰۳۰۹	۲۴۰۰۵	خراسان شمالی
۴۷۵۳۳	۹۷۵۱۷	۲۲۸۹۲	۷۷۹۶۶	۳۲۱۴۲	۶۶۲۱	۱۲۵۴۹۹	۱۲۹۶۵۹	۲۹۴۳۵	خوزستان
۲۲۴۴۶	۳۷۹۱۱	۱۱۰۲۲	۳۴۴۷۴	۱۱۲۰۳	۶۸۷۰	۵۶۹۲۰	۴۹۱۱۵	۱۶۱۸۷	زنجان
۹۰۲۹	۸۰۹۲	۲۴۵۱	۵۶۱۷۳	۱۸۰۱۶	۷۴۹۵	۶۵۲۰۲	۲۶۱۰۷	۹۸۹۷	سمنان
۱۵۳۵	۷۱۷	۱۹۹۷	۴۱۳۷۸	۱۸۷۵۰	۲۳۳۹۸	۴۲۹۱۳	۱۹۴۶۶	۲۵۳۹۶	سیستان و بلوچستان ...
۴۳۳۷۷	۱۱۳۵۷۲	۲۱۶۵۲	۱۱۷۰۸۳	۵۶۱۳۵	۲۳۶۸۲	۱۶۰۴۶۰	۱۶۹۷۰۷	۴۳۰۶۸	فارس
۲۶۱۴۹	۳۵۵۳۷	۷۶۳۰	۱۲۷۸۱۴	۳۵۱۶۰	۱۰۹۰۵	۱۵۳۹۶۳	۷۰۶۹۷	۱۷۰۴۷	قزوین
۴۳۵	۳۱۷	۲۵	۴۶۲۶۲	۱۴۵۶۶	۲۴۰۵	۴۶۶۹۷	۱۴۸۸۴	۲۴۲۲	قم
۶۶۷۰	۱۳۹۸۸	۸۲۹۹	۹۰۸۰	۳۸۵۷	۳۰۷۷	۱۵۷۴۹	۱۷۸۴۶	۱۰۹۵۶	کردستان
۶۹۲	۳۱۳	۹۴	۱۷۲۸۸۴	۴۶۱۸۷	۲۲۹۸۳	۱۷۳۵۷۷	۴۶۵۰۰	۲۳۰۷۷	کرمان
۶۸۲۶۹	۹۸۴۳۷	۳۰۹۸۱	۴۰۳۰۷	۱۵۱۸۹	۶۲۶۴	۱۰۸۵۷۶	۱۱۳۶۲۶	۳۴۸۰۷	کرمانشاه
۱۸۴۵۴	۳۴۰۸۶	۱۶۹۳۲	۷۸۰۹	۳۳۸۰	۲۹۹۸	۲۶۲۶۲	۳۷۴۶۶	۱۹۱۴۹	کهگیلویه و بویراحمد ...
۵۰۷۰۵	۱۱۸۰۵۳	۱۲۴۴۰	۱۹۴۹۱	۸۹۳۲	۲۵۱۹	۷۰۱۹۵	۱۲۶۹۸۵	۱۴۳۵۸	گلستان
۱۶۲۱۴۰	۱۷۳۴۴۰	۵۲۳۸۴	۵۲۰۵۰	۱۹۱۸۸	۱۰۸۶۷	۲۱۴۱۹۱	۱۹۲۶۲۸	۵۶۲۶۱	لرستان
۳۱۲۳۵	۱۶۲۴۲	۷۶۵۱	۳۲۷۳	۱۵۲۷	۹۲۳	۳۴۵۰۹	۱۷۷۷۰	۸۵۷۵	مازندران
۹۷۸۴	۲۱۴۴۴	۴۶۹۸	۶۵۸۶۴	۲۲۲۵۰	۱۲۶۶۷	۷۵۶۴۸	۴۳۶۹۴	۱۵۲۱۵	مرکزی
۸۵۴۷۷	۱۲۹۴۷۰	۲۶۱۴۱	۱۳۲۳۱۶	۴۴۳۶۲	۱۵۴۷۷	۲۱۷۷۹۴	۱۷۳۸۳۲	۳۵۵۷۰	همدان
۸۶۹۱	۷۲۶۳	۲۶۵۶	۱۳۳۴۱	۴۰۴۹	۵۶۱۰	۲۲۰۳۲	۱۱۳۱۳	۸۰۰۵	سایر

۲۵- تعداد بهره‌برداری، سطح کاشت و مقدار تولید جو بر حسب وسعت اراضی زراعی: سال زراعی ۱۳۹۹-۱۴۰۰
(بهره‌برداری - هکتار - تن)

دیم			آبی			کل			وسعت اراضی زراعی
تولید	سطح کاشت	تعداد	تولید	سطح کاشت	تعداد	تولید	سطح کاشت	تعداد	
۹۹۳۳۰۵	۱۵۱۸۳۵۵	۴۲۹۱۷۲	۱۹۴۷۴۵۵	۶۸۴۵۲۲	۳۶۳۵۴۹	۲۹۴۰۶۶۰	۲۲۰۲۸۷۸	۷۴۳۹۲۵	جمع طبقات
۵۷۹۲	۴۹۷۶	۱۱۵۲۵	۲۱۶۴۲	۶۹۳۷	۳۱۰۴۸	۲۷۴۳۳	۱۱۹۱۳	۴۱۹۸۶	جمع کمتر از ۱ هکتار
۱۶۴۲۹۸	۲۲۵۷۶۹	۱۵۰۰۴۷	۳۴۵۵۲۸	۱۲۸۰۱۸	۱۴۴۱۳۲	۵۰۹۸۲۶	۳۵۳۷۸۷	۲۸۶۱۶۷	جمع ۱ تا کمتر از ۵ هکتار
۵۰۰۵۱۴	۷۱۲۴۴۱	۲۱۳۴۳۷	۸۰۴۸۴۰	۲۹۷۷۸۸	۱۴۴۱۴۱	۱۳۰۵۳۵۵	۱۰۱۰۲۲۹	۳۲۸۵۸۱	جمع ۵ تا کمتر از ۲۰ هکتار ..
۱۸۳۶۲۸	۳۱۸۲۳۹	۴۲۶۴۷	۴۰۹۷۶۷	۱۴۵۴۶۴	۳۴۸۰۱	۵۹۳۳۹۴	۴۶۳۷۰۳	۶۸۶۳۰	جمع ۲۰ تا کمتر از ۵۰ هکتار
۱۳۸۹۷۳	۲۵۶۹۳۲	۱۱۵۱۶	۳۶۵۶۷۹	۱۰۶۳۱۵	۹۴۲۷	۵۰۴۶۵۲	۳۶۳۲۴۷	۱۸۵۶۱	جمع ۵۰ هکتار و بیش تر

مرکز آمار ایران

۲۶- تعداد بهره‌برداری، سطح کاشت و مقدار تولید چغندر قند بر حسب استان: سال زراعی ۱۴۰۰-۱۳۹۹

(بهره‌برداری - هکتار - تن)

آبی			کل			استان
تولید	سطح کاشت	تعداد	تولید	سطح کاشت	تعداد	
۵۴۳۵۱۷۲	۹۶۹۴۴	۳۹۵۲۱	۵۴۳۵۱۷۲	۹۶۹۴۴	۳۹۵۲۱	کل کشور
۱۰۴۸۳۰۹	۱۹۱۴۵	۸۵۱۳	۱۰۴۸۳۰۹	۱۹۱۴۵	۸۵۱۳	آذربایجان غربی
۲۹۲۲۳۶	۷۸۰۸	۵	۲۹۲۲۳۶	۷۸۰۸	۵	اردبیل
۹۳۶۰۰۸	۱۷۲۰۲	۱۲۵۴۱	۹۳۶۰۰۸	۱۷۲۰۲	۱۲۵۴۱	خراسان رضوی
۵۶۷۲۷۷	۸۶۲۴	۷۷۰	۵۶۷۲۷۷	۸۶۲۴	۷۷۰	خوزستان
۲۵۱۵۷۳	۴۰۷۲	۹۱۵	۲۵۱۵۷۳	۴۰۷۲	۹۱۵	فارس
۵۱۰۸۸۷	۸۷۱۰	۲۸۲۷	۵۱۰۸۸۷	۸۷۱۰	۲۸۲۷	کرمانشاه
۵۲۷۴۰۰	۹۲۱۲	۳۰۸۶	۵۲۷۴۰۰	۹۲۱۲	۳۰۸۶	لرستان
۵۹۹۸۱۱	۹۶۸۸	۲۵۰۰	۵۹۹۸۱۱	۹۶۸۸	۲۵۰۰	همدان
۷۰۱۶۷۲	۱۲۴۸۳	۸۳۶۲	۷۰۱۶۷۲	۱۲۴۸۳	۸۳۶۲	سایر

۲۷- تعداد بهره‌برداری، سطح کاشت و مقدار تولید چغندر قند بر حسب وسعت اراضی زراعی: سال زراعی ۱۴۰۰-۱۳۹۹

(بهره‌برداری - هکتار - تن)

آبی			کل			وسعت اراضی زراعی
تولید	سطح کاشت	تعداد	تولید	سطح کاشت	تعداد	
۵۴۳۵۱۷۲	۹۶۹۴۴	۳۹۵۲۱	۵۴۳۵۱۷۲	۹۶۹۴۴	۳۹۵۲۱	جمع طبقات
۱۱۱۷۴	۲۷۵	۱۰۴۳	۱۱۱۷۴	۲۷۵	۱۰۴۳	جمع کمتر از ۱ هکتار
۶۱۸۷۶۸	۱۱۶۰۵	۱۳۴۹۰	۶۱۸۷۶۸	۱۱۶۰۵	۱۳۴۹۰	جمع ۱ تا کمتر از ۵ هکتار
۲۲۲۶۵۹۹	۳۸۸۱۸	۱۸۷۴۸	۲۲۲۶۵۹۹	۳۸۸۱۸	۱۸۷۴۸	جمع ۵ تا کمتر از ۲۰ هکتار
۱۳۴۰۲۴۸	۲۲۷۶۸	۵۳۴۵	۱۳۴۰۲۴۸	۲۲۷۶۸	۵۳۴۵	جمع ۲۰ تا کمتر از ۵۰ هکتار
۱۲۳۸۴۸۳	۲۳۴۷۸	۸۹۵	۱۲۳۸۴۸۳	۲۳۴۷۸	۸۹۵	جمع ۵۰ هکتار و بیش تر

۲۸- تعداد بهره‌برداری، سطح کاشت و مقدار تولید خربزه، طالبی، گرمک، دستنبو و ... بر حسب استان: سال زراعی ۱۳۹۹-۱۴۰۰ (بهره‌برداری - هکتار - تن)

آبی			کل			استان
تولید	سطح کاشت	تعداد	تولید	سطح کاشت	تعداد	
۷۴۹۱۰۳	۳۴۱۰۵	۲۳۳۰۰	۷۵۲۱۹۷	۳۶۰۸۰	۲۵۱۳۹	کل کشور
۱۷۷۵۳۰	۶۳۹۱	۶۵۰۸	۱۷۷۵۳۰	۶۳۹۱	۶۵۰۸	اصفهان
۲۰۴۳۰	۷۷۱	۲۴۱	۲۰۴۵۵	۸۲۰	۲۵۳	ایلام
۶۶۸۴۴	۲۹۴۴	۵۱۰	۶۶۸۴۴	۲۹۴۴	۵۱۰	بوشهر
۱۴۵۵۴۴	۸۰۷۲	۲۶۹۴	۱۴۵۵۴۴	۸۰۷۲	۲۶۹۴	خراسان رضوی
۱۳۷۷۹	۹۱۰	۱۲۰۷	۱۳۷۷۹	۹۱۰	۱۲۰۷	زنجان
۱۸۶۸۳	۱۱۱۹	۵۲۰	۱۸۶۸۳	۱۱۱۹	۵۲۰	سمنان
۱۵۳۴۹۹	۵۸۶۷	۲۷۲۳	۱۵۳۴۹۹	۵۸۶۷	۲۷۲۳	فارس
۸۱۶۱۳	۲۷۷۴	۵۱۸	۸۱۶۱۳	۲۷۷۴	۵۱۸	قزوین
۷۱۱۸۲	۵۲۵۷	۸۳۸۰	۷۴۹۵۲	۷۱۸۳	۱۰۲۰۶	سایر

۲۹- تعداد بهره‌برداری، سطح کاشت و مقدار تولید خربزه، طالبی، گرمک، دستنبو و ... بر حسب وسعت اراضی زراعی: سال زراعی ۱۳۹۹-۱۴۰۰ (بهره‌برداری - هکتار - تن)

آبی			کل			وسعت اراضی زراعی
تولید	سطح کاشت	تعداد	تولید	سطح کاشت	تعداد	
۷۴۹۱۰۳	۳۴۱۰۵	۲۳۳۰۰	۷۵۲۱۹۷	۳۶۰۸۰	۲۵۱۳۹	جمع طبقات
۱۳۰۳	۱۳۸	۱۲۴۶	۱۳۱۹	۱۴۱	۱۳۶۴	جمع کمتر از ۱ هکتار
۶۴۶۰۸	۳۲۳۹	۸۰۵۵	۶۴۸۰۱	۳۵۳۰	۸۵۶۱	جمع ۱ تا کمتر از ۵ هکتار
۲۸۵۲۲۱	۱۴۵۲۴	۱۰۷۵۱	۲۸۱۴۹۸	۱۵۷۳۲	۱۱۸۵۳	جمع ۵ تا کمتر از ۲۰ هکتار
۱۱۱۲۷۶	۵۹۲۶	۲۳۵۴	۱۱۱۵۴۲	۶۳۴۹	۲۴۴۶	جمع ۲۰ تا کمتر از ۵۰ هکتار
۲۸۶۶۹۴	۱۰۲۷۷	۸۹۶	۲۸۶۷۳۷	۱۰۳۲۸	۹۱۴	جمع ۵۰ هکتار و بیش تر

۳۰- تعداد بهره‌برداری، سطح کاشت و مقدار تولید خیار بر حسب استان: سال زراعی ۱۳۹۹-۱۴۰۰ (بهره‌برداری - هکتار - تن)

آبی			کل			استان
تولید	سطح کاشت	تعداد	تولید	سطح کاشت	تعداد	
۵۷۰۴۵۵	۲۱۱۶۴	۱۱۲۲۶۳	۵۷۱۴۴۱	۲۱۶۶۷	۱۱۵۶۷۰	کل کشور
۲۹۵۳۳	۱۲۹۰	۵۵۳۷	۲۹۵۳۳	۱۲۹۰	۵۵۳۷	آذربایجان شرقی
۲۰۵۷۵	۸۸۱	۱۳۶۸	۲۰۵۷۵	۸۸۱	۱۳۶۸	تهران
۱۵۳۷۱	۷۰۹	۴۱۹۹	۱۵۳۷۱	۷۰۹	۴۱۹۹	خراسان شمالی
۲۳۶۲۳	۱۲۳۲	۴۵۷۲	۲۳۶۲۳	۱۲۳۲	۴۵۷۲	زنجان
۶۹۲۲۶	۱۷۳۵	۱۹۴۵	۶۹۲۲۶	۱۷۳۵	۱۹۴۵	فارس
۱۳۰۳۰	۶۶۳	۱۴۴۹۳	۱۳۰۳۰	۶۶۳	۱۴۴۹۳	کردستان
۲۳۷۶۱۵	۸۰۲۶	۵۷۸۴	۲۳۷۶۱۵	۸۰۲۶	۵۷۸۴	کرمان
۲۳۱۸۶	۱۰۹۰	۱۷۵۱	۲۳۱۸۶	۱۰۹۰	۱۷۵۱	لرستان
۴۵۵۰۱	۱۴۳۶	۸۱۶	۴۵۵۰۱	۱۴۳۶	۸۱۶	هرمزگان
۲۲۴۷۰	۹۰۷	۲۷۰۷	۲۲۴۷۰	۹۰۷	۲۷۰۷	همدان
۷۰۳۲۵	۳۱۹۵	۶۹۰۹۰	۷۱۳۱۱	۳۶۹۸	۷۲۴۹۸	سایر

۳۱- تعداد بهره‌برداری، سطح کاشت و مقدار تولید خیار بر حسب وسعت اراضی زراعی: سال زراعی ۱۳۹۹-۱۴۰۰ (بهره‌برداری - هکتار - تن)

آبی			کل			وسعت اراضی زراعی
تولید	سطح کاشت	تعداد	تولید	سطح کاشت	تعداد	
۵۷۰۴۵۵	۲۱۱۶۴	۱۱۲۲۶۳	۵۷۱۴۴۱	۲۱۶۶۷	۱۱۵۶۷۰	جمع طبقات
۱۵۷۰۳	۶۳۶	۳۴۹۶۹	۱۵۹۷۶	۶۸۸	۳۶۵۹۴	جمع کمتر از ۱ هکتار
۲۱۱۱۱۰	۷۱۸۶	۴۶۴۱۶	۲۱۱۳۶۸	۷۲۲۷	۴۷۵۳۶	جمع ۱ تا کمتر از ۵ هکتار
۲۶۴۷۶۸	۱۰۱۸۰	۲۳۳۶۱	۲۶۵۰۶۰	۱۰۳۱۷	۲۳۸۰۵	جمع ۵ تا کمتر از ۲۰ هکتار
۶۹۶۶۴	۲۷۹۷	۶۳۶۶	۶۹۸۲۷	۳۰۶۸	۶۵۸۴	جمع ۲۰ تا کمتر از ۵۰ هکتار
۹۲۱۰	۳۶۶	۱۱۵۱	۹۲۱۰	۳۶۶	۱۱۵۱	جمع ۵۰ هکتار و بیش تر

۳۲- تعداد بهره‌برداری، سطح کاشت و مقدار تولید ذرت خوشه‌ای و علوفه‌ای بر حسب استان: سال زراعی ۱۳۹۹-۱۴۰۰ (بهره‌برداری - هکتار - تن)

آبی			کل			استان
تولید	سطح کاشت	تعداد	تولید	سطح کاشت	تعداد	
۷۵۰۰۰۸۹	۱۸۰۰۴۵	۶۵۷۱۶	۷۵۱۰۵۳۰	۱۸۳۲۷۴	۶۷۸۰۲	کل کشور
۱۲۴۳۱۹	۴۵۲۵	۳۹۹۵	۱۲۴۳۱۹	۴۵۲۵	۳۹۹۵	آذربایجان شرقی
۱۰۶۹۱۶	۳۸۲۷	۱۹۲۷	۱۰۶۹۱۶	۳۸۲۷	۱۹۲۷	آذربایجان غربی
۶۷۹۹۳۱	۱۳۸۸۶	۱۰۹۲۵	۶۷۹۹۵۵	۱۳۸۹۷	۱۰۹۳۷	اصفهان
۳۶۱۹۴۹	۶۹۱۵	۶۷۳	۳۶۱۹۴۹	۶۹۱۵	۶۷۳	البرز
۱۴۲۳۸۸۸	۳۱۰۲۳	۳۸۴۲	۱۴۲۳۸۸۸	۳۱۰۲۳	۳۸۴۲	تهران
۱۵۱۹۱۱	۲۵۵۴	۱۱۳۲	۱۵۱۹۱۱	۲۵۵۴	۱۱۳۲	چهارمحال و بختیاری
۴۸۲۷۱۵	۱۴۱۲۰	۸۲۳۱	۴۸۳۰۷۰	۱۴۱۹۱	۸۲۴۶	خراسان رضوی
۴۰۴۸۲۹	۱۲۳۱۷	۳۲۸۹	۴۰۴۸۲۹	۱۲۳۱۷	۳۲۸۹	خوزستان
۱۴۲۲۶۱	۳۶۲۱	۲۲۸۵	۱۴۲۲۶۱	۳۶۲۱	۲۲۸۵	زنجان
۱۱۳۳۱۱۸	۲۳۵۴۱	۷۶۹۶	۱۱۳۵۰۴۹	۲۳۵۸۹	۷۶۹۶	فارس
۱۱۳۴۰۳۰	۲۳۸۵۵	۶۳۳۰	۱۱۳۴۰۳۰	۲۳۸۵۵	۶۳۳۰	قزوین
۴۸۲۹۴۸	۱۱۲۵۸	۴۱۸۱	۴۸۲۹۴۸	۱۱۲۵۸	۴۱۸۱	کرمان
۲۶۶۸۹۷	۵۸۰۷	۲۳۷۳	۲۶۶۸۹۷	۵۸۰۷	۲۳۷۳	کرمانشاه
۶۰۴۳۷۵	۲۲۷۹۹	۸۸۳۷	۶۱۲۵۰۷	۲۵۸۹۷	۱۰۸۹۷	سایر

۳۳- تعداد بهره‌برداری، سطح کاشت و مقدار تولید ذرت خوشه‌ای و علوفه‌ای بر حسب وسعت اراضی زراعی: سال زراعی ۱۳۹۹-۱۴۰۰ (بهره‌برداری - هکتار - تن)

آبی			کل			وسعت اراضی زراعی
تولید	سطح کاشت	تعداد	تولید	سطح کاشت	تعداد	
۷۵۰۰۰۸۹	۱۸۰۰۴۵	۶۵۷۱۶	۷۵۱۰۵۳۰	۱۸۳۲۷۴	۶۷۸۰۲	جمع طبقات
۲۷۴۱۰	۷۰۶	۲۴۸۵	۲۷۴۱۲	۷۱۳	۲۵۶۲	جمع کمتر از ۱ هکتار
۹۲۸۵۰۱	۲۳۷۷۵	۲۲۱۰۱	۹۳۷۲۸۷	۲۵۰۸۷	۲۳۵۱۶	جمع ۱ تا کمتر از ۵ هکتار
۲۷۵۷۳۳۸	۷۰۱۵۲	۳۰۲۸۲	۲۷۵۸۷۱۶	۷۱۴۲۶	۳۰۷۹۶	جمع ۵ تا کمتر از ۲۰ هکتار
۱۸۵۵۲۵۶	۴۲۴۱۷	۸۲۷۰	۱۸۵۵۳۹۵	۴۲۸۱۱	۸۳۲۷	جمع ۲۰ تا کمتر از ۵۰ هکتار
۱۹۳۱۵۸۴	۴۲۹۹۶	۲۵۷۸	۱۹۳۱۷۲۰	۴۳۲۳۸	۲۶۰۱	جمع ۵۰ هکتار و بیشتر

۳۴- تعداد بهره‌برداری، سطح کاشت و مقدار تولید ذرت دانه‌ای بر حسب استان: سال زراعی ۱۴۰۰-۱۳۹۹ (بهره‌برداری- هکتار- تن)

آبی			کل			استان
تولید	سطح کاشت	تعداد	تولید	سطح کاشت	تعداد	
۴۳۷۲۱۲	۶۸۵۱۴	۱۵۲۱۷	۴۳۷۱۷۹	۶۸۶۷۹	۱۶۱۳۴	کل کشور
۴۰۸۰۷	۱۵۱۱۵	۹	۴۰۸۰۷	۱۵۱۱۵	۹	اردبیل
۶۶۸۹۷	۱۲۶۰۰	۵۶۴	۶۶۸۹۷	۱۲۶۰۰	۵۶۴	خوزستان
۲۳۵۹۰	۲۷۵۱	۹۳۲	۲۳۵۹۰	۲۷۵۱	۹۳۲	فارس
۷۷۳۲۶	۹۳۲۷	۱۸۵۵	۷۷۳۲۶	۹۳۲۷	۱۸۵۵	کرمان
۹۹۶۸۳	۱۲۹۹۴	۴۰۱۱	۹۹۶۸۳	۱۲۹۹۴	۴۰۱۱	کرمانشاه
۳۶۵۸۱	۲۲۴۳	۲۹۵	۳۶۵۸۱	۲۲۴۳	۲۹۵	مرکزی
۳۸۹۱۶	۵۵۰۴	۶۴۰	۳۸۹۱۶	۵۵۰۴	۶۴۰	هرمزگان
۵۳۴۱۲	۷۹۸۰	۶۹۸۲	۵۴۰۷۸	۸۱۴۵	۷۸۲۹	سایر

۳۵- تعداد بهره‌برداری، سطح کاشت و مقدار تولید ذرت دانه‌ای بر حسب وسعت اراضی زراعی: سال زراعی ۱۴۰۰-۱۳۹۹ (بهره‌برداری- هکتار- تن)

آبی			کل			وسعت اراضی زراعی
تولید	سطح کاشت	تعداد	تولید	سطح کاشت	تعداد	
۴۳۷۲۱۲	۶۸۵۱۴	۱۵۲۱۷	۴۳۷۱۷۹	۶۸۶۷۹	۱۶۱۳۴	جمع طبقات
۴۶۳	۹۷	۲۸۲۹	۵۶۰	۱۱۹	۳۳۱۵	جمع کمتر از ۱ هکتار
۳۶۸۵۱	۵۱۲۶	۴۱۹۱	۳۷۱۱۱	۵۱۹۰	۴۵۳۵	جمع ۱ تا کمتر از ۵ هکتار
۱۶۳۴۶۴	۲۰۱۷۷	۶۵۶۱	۱۶۳۷۷۳	۲۰۲۵۶	۶۵۷۷	جمع ۵ تا کمتر از ۲۰ هکتار
۵۲۴۸۵	۷۶۷۰	۱۱۴۶	۵۲۴۸۵	۷۶۷۰	۱۱۴۶	جمع ۲۰ تا کمتر از ۵۰ هکتار
۱۸۳۹۵۰	۳۵۴۴۳	۵۶۰	۱۸۳۹۵۰	۳۵۴۴۳	۵۶۰	جمع ۵۰ هکتار و بیش تر

۳۶- تعداد بهره‌برداری، سطح کاشت و مقدار تولید زعفران بر حسب استان: سال زراعی ۱۳۹۹-۱۴۰۰

(بهره‌برداری - هکتار - کیلوگرم)

آبی			کل			استان
تولید	سطح کاشت	تعداد	تولید	سطح کاشت	تعداد	
۲۱۰۹۸۴	۷۹۳۰۴	۱۱۷۵۵۹	۲۸۱۲۲۷	۷۹۶۳۶	۱۱۸۵۰۶	کل کشور
۲۷۷۱۱	۶۹۵۸	۱۶۰۷۹	۲۷۷۱۱	۶۹۵۸	۱۶۰۷۹	خراسان جنوبی
۲۳۷۰۹۷	۶۶۳۳۰	۸۶۶۸۲	۲۳۷۰۹۷	۶۶۳۳۰	۸۶۶۸۲	خراسان رضوی
۱۶۱۷۶	۶۰۱۵	۱۴۷۹۹	۱۶۴۲۰	۶۳۴۷	۱۵۷۴۶	سایر

۳۷- تعداد بهره‌برداری، سطح کاشت و مقدار تولید زعفران بر حسب وسعت اراضی زراعی: سال زراعی ۱۳۹۹-۱۴۰۰

(بهره‌برداری - هکتار - کیلوگرم)

آبی			کل			وسعت اراضی زراعی
تولید	سطح کاشت	تعداد	تولید	سطح کاشت	تعداد	
۲۱۰۹۸۴	۷۹۳۰۴	۱۱۷۵۵۹	۲۸۱۲۲۷	۷۹۶۳۶	۱۱۸۵۰۶	جمع طبقات
۲۳۲۹۷	۶۴۰۱	۳۰۲۵۳	۲۳۳۰۰	۶۴۰۲	۳۰۲۶۸	جمع کمتر از ۱ هکتار
۹۷۳۴۱	۲۸۰۷۷	۴۹۴۸۲	۹۷۵۲۴	۲۸۲۹۵	۵۰۲۳۵	جمع ۱ تا کمتر از ۵ هکتار
۱۲۱۲۳۲	۳۴۹۴۷	۳۲۳۸۰	۱۲۱۲۸۹	۳۵۰۶۱	۳۲۵۵۸	جمع ۵ تا کمتر از ۲۰ هکتار
۱۸۸۶۳	۵۰۳۷	۳۹۹۳	۱۸۸۶۳	۵۰۳۷	۳۹۹۳	جمع ۲۰ تا کمتر از ۵۰ هکتار
۲۰۲۵۱	۴۸۴۲	۱۴۵۱	۲۰۲۵۲	۴۸۴۲	۱۴۵۲	جمع ۵۰ هکتار و بیش تر

۳۸- تعداد بهره‌برداری، سطح کاشت و مقدار تولید سیب‌زمینی بر حسب استان: سال زراعی ۱۴۰۰-۱۳۹۹ (بهره‌برداری - هکتار - تن)

آبی			کل			استان
تولید	سطح کاشت	تعداد	تولید	سطح کاشت	تعداد	
۳۱۸۹۷۱۰	۱۰۷۸۶۰	۸۲۴۲۸	۳۲۱۴۹۷۱	۱۰۹۰۱۷	۸۸۵۹۲	کل کشور
۱۸۸۰۳۸	۷۸۷۱	۱۲۷۰۱	۱۸۸۰۳۸	۷۸۷۱	۱۲۷۰۱	آذربایجان شرقی
۴۹۹۸۵۱	۲۱۰۵۰	۷۹۰۷	۴۹۹۸۵۱	۲۱۰۵۰	۷۹۰۷	اردبیل
۱۷۴۷۲۶	۶۵۱۷	۶۵۴۳	۱۷۴۷۲۶	۶۵۱۷	۶۵۴۳	اصفهان
۲۹۵۸۳۱	۱۰۴۰۰	۹۵۲۱	۲۹۵۸۳۱	۱۰۴۰۰	۹۵۲۱	زنجان
۱۳۳۴۰۶	۳۶۹۲	۶۸۳۶	۱۳۳۴۰۶	۳۶۹۲	۶۸۳۶	کردستان
۴۹۱۴۱۲	۱۳۱۱۶	۶۶۶۸	۴۹۱۴۱۲	۱۳۱۱۶	۶۶۶۸	کرمان
۱۹۸۲۵۶	۵۵۳۲	۱۵۳۴	۱۹۸۲۵۶	۵۵۳۲	۱۵۳۴	کرمانشاه
۷۶۰۹۳	۳۲۲۱	۱۲۳۴	۸۰۷۲۵	۳۵۷۴	۱۵۷۹	گلستان
۸۹۷۱۹	۳۳۸۱	۸۶۲	۸۹۷۱۹	۳۳۸۱	۸۶۲	لرستان
۸۶۱۳۱	۳۲۹۵	۴۴۴۰	۹۸۶۲۲	۳۵۴۴	۴۵۵۲	مرکزی
۶۹۱۳۹۰	۲۰۳۳۶	۴۸۳۶	۶۹۱۳۹۰	۲۰۳۳۶	۴۸۳۶	همدان
۲۶۴۸۵۸	۹۴۵۱	۱۹۳۴۵	۲۷۲۹۹۷	۱۰۰۰۴	۲۵۰۵۲	سایر

۳۹- تعداد بهره‌برداری، سطح کاشت و مقدار تولید سیب‌زمینی بر حسب وسعت اراضی زراعی: سال زراعی ۱۴۰۰-۱۳۹۹ (بهره‌برداری - هکتار - تن)

آبی			کل			وسعت اراضی زراعی
تولید	سطح کاشت	تعداد	تولید	سطح کاشت	تعداد	
۳۱۸۹۷۱۰	۱۰۷۸۶۰	۸۲۴۲۸	۳۲۱۴۹۷۱	۱۰۹۰۱۷	۸۸۵۹۲	جمع طبقات
۴۲۸۱۸	۱۵۹۹	۱۱۰۹۰	۴۴۸۲۳	۱۸۸۰	۱۴۶۴۲	جمع کمتر از ۱ هکتار
۵۵۴۵۲۸	۱۷۵۵۴	۲۷۹۳۳	۵۶۱۸۷۷	۱۷۸۷۲	۲۹۹۸۰	جمع ۱ تا کمتر از ۵ هکتار
۱۳۰۴۴۲۰	۴۵۹۴۹	۳۰۷۸۰	۱۳۱۹۸۴۸	۴۶۴۷۹	۳۱۳۳۵	جمع ۵ تا کمتر از ۲۰ هکتار
۸۳۶۱۰۱	۲۸۱۷۷	۱۰۰۷۷	۸۳۶۵۸۰	۲۸۲۰۶	۱۰۰۸۶	جمع ۲۰ تا کمتر از ۵۰ هکتار
۴۵۱۸۴۴	۱۴۵۸۱	۲۵۴۹	۴۵۱۸۴۴	۱۴۵۸۱	۲۵۴۹	جمع ۵۰ هکتار و بیش تر

۴۰- تعداد بهره‌برداری، سطح کاشت و مقدار تولید کلزا بر حسب استان: سال زراعی ۱۴۰۰-۱۳۹۹ (بهره‌برداری - هکتار - تن)

استان	کل			آبی			دیم		
	تعداد	سطح کاشت	تولید	تعداد	سطح کاشت	تولید	تعداد	سطح کاشت	تولید
کل کشور	۲۴۹۳۴	۱۲۴۵۱۷	۲۳۷۸۰۶	۱۶۹۱۴	۹۸۵۵۶	۲۰۲۶۱۶	۸۰۴۸	۲۵۹۶۱	۳۵۱۸۹
آذربایجان شرقی	۹۱۴	۳۲۵۵	۶۸۸۱	۹۰۶	۳۲۴۷	۶۸۷۳	۸	۸	۸
اردبیل	۱۶۷	۸۷۴۲	۲۳۶۰۵	۱۶۶	۸۳۹۵	۲۳۴۷۵	۹	۳۴۷	۱۳۱
خوزستان	۵۱۰۲	۴۸۶۷۱	۹۷۴۹۹	۴۷۶۶	۴۶۱۵۹	۹۵۹۶۸	۳۳۷	۲۵۱۲	۱۵۳۱
فارس	۶۷۷	۴۳۹۵	۵۵۹۶	۶۷۷	۴۳۹۵	۵۵۹۶	۰	۰	۰
گلستان	۹۷۶۴	۳۵۶۰۱	۵۹۷۰۲	۵۵۷۳	۲۰۵۹۳	۳۸۴۷۶	۴۲۱۰	۱۵۰۰۸	۲۱۲۲۶
مازندران	۲۹۳۶	۶۲۱۹	۱۱۴۴۱	۶۶	۷۰	۲۰۶	۲۸۶۹	۶۱۴۹	۱۱۲۳۵
سایر	۵۳۷۳	۱۷۶۳۴	۳۳۰۸۱	۴۷۶۰	۱۵۶۹۸	۳۲۰۲۴	۶۱۵	۱۹۳۶	۱۰۵۸

۴۱- تعداد بهره‌برداری، سطح کاشت و مقدار تولید کلزا بر حسب وسعت اراضی زراعی: سال زراعی ۱۴۰۰-۱۳۹۹

(بهره‌برداری - هکتار - تن)

وسعت اراضی زراعی	کل			آبی			دیم		
	تعداد	سطح کاشت	تولید	تعداد	سطح کاشت	تولید	تعداد	سطح کاشت	تولید
جمع طبقات	۲۴۹۳۴	۱۲۴۵۱۷	۲۳۷۸۰۶	۱۶۹۱۴	۹۸۵۵۶	۲۰۲۶۱۶	۸۰۴۸	۲۵۹۶۱	۳۵۱۸۹
جمع کمتر از ۱ هکتار	۲۲۷	۱۴۰	۴۹۵	۶۶	۳۳	۳۹۸	۱۶۱	۱۰۷	۹۷
جمع ۱ تا کمتر از ۵ هکتار	۷۵۷۸	۱۲۲۶۴	۲۰۱۶۹	۳۸۸۵	۷۱۷۲	۱۳۷۱۶	۳۶۹۳	۵۰۹۲	۶۴۵۲
جمع ۵ تا کمتر از ۲۰ هکتار	۱۲۶۸۲	۴۶۸۱۵	۸۵۷۸۳	۹۴۱۶	۳۵۵۴۵	۶۹۱۶۰	۳۲۶۶	۱۱۲۷۱	۱۶۶۲۳
جمع ۲۰ تا کمتر از ۵۰ هکتار	۳۱۰۰	۲۲۸۸۴	۴۳۷۶۶	۲۴۱۴	۱۸۹۶۳	۳۹۹۱۹	۷۰۷	۳۹۲۱	۳۸۴۷
جمع ۵۰ هکتار و بیش تر	۱۳۴۶	۴۲۴۱۴	۸۷۵۹۳	۱۱۳۳	۳۶۸۴۴	۷۹۴۲۳	۲۲۱	۵۵۷۰	۸۱۷۰

۴۲- تعداد بهره‌برداری، سطح کاشت و مقدار تولید گوجه‌فرنگی بر حسب استان: سال زراعی ۱۳۹۹-۱۴۰۰

(بهره‌برداری - هکتار - تن)

آبی			کل			استان
تولید	سطح کاشت	تعداد	تولید	سطح کاشت	تعداد	
۳۶۱۴۲۴۵	۱۲۳۵۹	۱۶۳۴۶۲	۳۶۱۵۸۱۷	۱۲۶۰۳	۱۶۸۰۰۵	کل کشور
۵۸۸۷۵	۱۴۶۱	۷۸۳۱	۵۸۸۷۵	۱۴۶۱	۷۸۳۱	آذربایجان شرقی
۹۸۸۲۶	۲۶۹۸	۱۱۹۷۳	۹۸۸۲۶	۲۶۹۸	۱۱۹۷۳	آذربایجان غربی
۴۷۴۶۵	۱۴۸۸	۳۸۲۲	۴۷۴۶۵	۱۴۸۸	۳۸۲۲	اصفهان
۵۴۵۶۰۷	۱۳۵۰۸	۲۲۶۱	۵۴۵۶۰۷	۱۳۵۰۸	۲۲۶۱	بوشهر
۲۳۵۳۹۸	۵۳۹۴	۹۸۷۱	۲۳۵۳۹۸	۵۳۹۴	۹۸۷۱	خراسان رضوی
۱۰۰۷۹۰	۲۱۴۱	۷۳۷۸	۱۰۰۷۹۴	۲۱۴۸	۷۴۵۱	خراسان شمالی
۴۴۷۱۴	۱۱۱۰	۶۸۰	۴۴۷۱۴	۱۱۱۰	۶۸۰	خوزستان
۳۲۹۶۱۶	۶۹۲۳	۹۶۷۱	۳۲۹۶۱۶	۶۹۲۳	۹۶۷۱	زنجان
۶۵۸۶۷	۱۹۸۶	۲۷۹۴	۶۵۹۰۵	۲۰۶۳	۲۸۲۰	سیستان و بلوچستان
۶۷۳۲۸۳	۱۰۷۷۸	۷۰۵۴	۶۷۳۲۸۳	۱۰۷۷۸	۷۰۵۴	فارس
۱۱۹۱۷۵	۲۲۷۸	۶۰۴۷	۱۱۹۱۷۵	۲۲۷۸	۶۰۴۷	قزوین
۶۱۳۰۶۳	۱۵۴۸۵	۹۷۶۶	۶۱۳۰۶۳	۱۵۴۸۵	۹۷۶۶	کرمان
۶۸۱۱۶	۱۶۱۶	۱۹۰۰	۶۸۱۱۶	۱۶۱۶	۱۹۰۰	کرمانشاه
۳۷۵۳۸	۱۰۰۲	۵۲۱	۳۷۶۰۸	۱۰۱۱	۵۹۱	گلستان
۳۷۶۳۹	۹۴۰	۳۶۵۱	۳۹۱۱۷	۱۰۷۲	۷۰۴۰	مازندران
۳۶۳۹۴۷	۸۲۰۷	۲۰۰۰	۳۶۳۹۴۷	۸۲۰۷	۲۰۰۰	هرمزگان
۳۱۹۱۰	۱۰۲۱	۳۴۲۰	۳۱۹۲۶	۱۰۳۷	۳۵۸۷	همدان
۱۴۲۴۱۵	۴۳۲۳	۷۲۸۲۰	۱۴۲۴۵۰	۴۳۲۵	۷۳۶۳۷	سایر

۴۳- تعداد بهره‌برداری، سطح کاشت و مقدار تولید گوجه‌فرنگی بر حسب وسعت اراضی زراعی: سال زراعی ۱۳۹۹-۱۴۰۰

(بهره‌برداری - هکتار - تن)

آبی			کل			وسعت اراضی زراعی
تولید	سطح کاشت	تعداد	تولید	سطح کاشت	تعداد	
۳۶۱۴۲۴۵	۱۲۳۵۹	۱۶۳۴۶۲	۳۶۱۵۸۱۷	۱۲۶۰۳	۱۶۸۰۰۵	جمع طبقات
۵۱۹۳۰	۱۳۲۶	۴۰۲۲۲	۵۲۱۸۸	۱۳۵۶	۴۱۷۶۱	جمع کمتر از ۱ هکتار
۸۰۷۵۷۵	۱۹۳۶۲	۶۴۹۴۴	۸۰۸۴۵۰	۱۹۴۴۱	۶۷۶۰۹	جمع ۱ تا کمتر از ۵ هکتار
۱۶۵۰۰۶۹	۳۷۸۱۱	۴۳۸۹۷	۱۶۵۰۵۲۴	۳۷۸۵۱	۴۴۰۴۳	جمع ۵ تا کمتر از ۲۰ هکتار
۵۵۸۱۰۶	۱۲۲۴۵	۱۱۶۲۲	۵۵۸۱۶۰	۱۲۳۳۹	۱۱۸۰۴	جمع ۲۰ تا کمتر از ۵۰ هکتار
۵۴۶۵۶۵	۱۱۶۱۵	۲۷۷۷	۵۴۶۵۶۵	۱۱۶۱۵	۲۷۸۷	جمع ۵۰ هکتار و بیش تر

۴۴- تعداد بهره‌برداری، سطح کاشت و مقدار تولید هندوانه بر حسب استان: سال زراعی ۱۴۰۰-۱۳۹۹

(بهره‌برداری - هکتار - تن)

آبی			کل			استان
تولید	سطح کاشت	تعداد	تولید	سطح کاشت	تعداد	
۱۳۹۱۸۸۰	۵۸۷۹۸	۲۶۷۰۸	۱۴۱۰۵۱۷	۶۱۸۷۶	۲۹۲۲۲	کل کشور
۳۷۱۹۰	۲۱۱۲	۱۹۱۲	۳۷۱۹۰	۲۱۱۲	۱۹۱۲	اصفهان
۶۰۳۹۴	۲۴۹۷	۴۵۴	۶۰۳۹۴	۲۴۹۷	۴۵۴	بوشهر
۲۹۲۸۵	۲۰۸۵	۱۴۰۵	۲۹۴۶۵	۲۵۶۵	۱۴۰۷	خراسان رضوی
۹۴۷۲۵	۲۲۸۶	۴۵۵	۹۴۷۲۵	۲۲۸۶	۴۵۵	خوزستان
۱۱۵۷۶۸	۹۱۴۲	۲۸۰۱	۱۱۵۷۶۸	۹۱۴۲	۲۸۰۱	سیستان و بلوچستان
۱۷۵۴۰۵	۴۳۵۲	۲۴۳۲	۱۷۵۴۰۵	۴۳۵۲	۲۴۳۲	فارس
۳۵۶۳۰۴	۱۱۰۷۹	۴۵۱۵	۳۵۶۳۰۴	۱۱۰۷۹	۴۵۱۵	کرمان
۶۱۴۴۳	۲۰۴۴	۱۰۵۱	۶۱۸۳۱	۲۸۴۲	۱۲۱۱	گلستان
۵۱۱۴۸	۲۰۰۹	۵۵۹۷	۶۶۲۶۶	۲۸۰۶	۶۶۴۶	گیلان
۲۲۵۷۱۶	۱۵۰۲۳	۱۰۶۰	۲۲۵۷۱۶	۱۵۰۲۳	۱۰۶۰	هرمزگان
۷۲۴۸۰	۱۳۵۴	۷۵۰	۷۲۶۸۶	۱۳۷۸	۸۱۲	همدان
۱۱۲۰۲۴	۴۸۱۳	۴۲۷۶	۱۱۴۷۶۸	۵۷۹۳	۵۵۱۵	سایر

۴۵- تعداد بهره‌برداری، سطح کاشت و مقدار تولید هندوانه بر حسب وسعت اراضی زراعی: سال زراعی ۱۴۰۰-۱۳۹۹

(بهره‌برداری - هکتار - تن)

آبی			کل			وسعت اراضی زراعی
تولید	سطح کاشت	تعداد	تولید	سطح کاشت	تعداد	
۱۳۹۱۸۸۰	۵۸۷۹۸	۲۶۷۰۸	۱۴۱۰۵۱۷	۶۱۸۷۶	۲۹۲۲۲	جمع طبقات
۳۷۰۱	۱۹۶	۲۵۱۱	۸۶۵۴	۳۸۵	۳۴۶۶	جمع کمتر از ۱ هکتار
۲۲۸۴۹۴	۷۶۳۲	۱۲۲۴۱	۲۳۸۷۰۲	۸۳۱۳	۱۲۹۷۳	جمع ۱ تا کمتر از ۵ هکتار
۵۷۶۱۴۳	۲۰۵۰۴	۸۳۷۳	۵۷۹۱۶۰	۲۲۰۸۱	۸۹۸۷	جمع ۵ تا کمتر از ۲۰ هکتار
۳۱۱۹۸۵	۱۱۵۵۲	۲۶۴۴	۳۱۲۲۸۳	۱۱۹۴۶	۲۸۱۸	جمع ۲۰ تا کمتر از ۵۰ هکتار
۲۷۱۵۵۸	۱۸۹۱۴	۹۳۹	۲۷۱۷۱۹	۱۹۱۵۱	۹۷۸	جمع ۵۰ هکتار و بیش تر

۴۶- تعداد بهره‌برداری، سطح کاشت و مقدار تولید هویج، ترب و شلغم بر حسب استان: سال زراعی ۱۳۹۹-۱۴۰۰

(بهره‌برداری - هکتار - تن)

آبی			کل			استان
تولید	سطح کاشت	تعداد	تولید	سطح کاشت	تعداد	
۳۰۳۲۷۷	۱۱۳۰۵	۵۶۱۳۰	۳۰۳۶۲۳	۱۱۳۴۶	۵۷۸۳۱	کل کشور
۲۳۰۵۳	۱۶۲۰	۳۷۱۵	۲۳۰۶۶	۱۶۲۸	۳۷۴۲	آذربایجان شرقی
۴۸۰۰۵	۲۱۱۰	۷۵۹۶	۴۸۰۰۵	۲۱۱۰	۷۵۹۶	اصفهان
۱۱۴۰۷	۸۱۵	۵۸۲۸	۱۱۴۰۷	۸۱۵	۵۸۲۸	خراسان جنوبی
۱۲۸۱۱۷	۲۶۴۲	۶۵۸	۱۲۸۱۱۷	۲۶۴۲	۶۵۸	خوزستان
۶۷۲۲۴	۱۶۸۰	۱۵۸۳	۶۷۲۲۴	۱۶۸۰	۱۵۸۳	فارس
۲۵۴۷۰	۲۴۳۸	۳۶۷۵۰	۲۵۸۰۲	۲۴۷۰	۳۸۴۲۴	سایر

۴۷- تعداد بهره‌برداری، سطح کاشت و مقدار تولید هویج، ترب و شلغم بر حسب وسعت اراضی زراعی: سال زراعی ۱۳۹۹-۱۴۰۰

(بهره‌برداری - هکتار - تن)

آبی			کل			وسعت اراضی زراعی
تولید	سطح کاشت	تعداد	تولید	سطح کاشت	تعداد	
۳۰۳۲۷۷	۱۱۳۰۵	۵۶۱۳۰	۳۰۳۶۲۳	۱۱۳۴۶	۵۷۸۳۱	جمع طبقات
۲۴۶۲۳	۹۰۲	۲۳۹۱۴	۲۴۸۱۷۴	۹۲۴	۲۴۹۴۵	جمع کمتر از ۱ هکتار
۶۰۴۰۹	۲۶۰۵	۲۰۲۲۳	۶۰۴۷۱	۲۶۱۳	۲۰۷۸۹	جمع ۱ تا کمتر از ۵ هکتار
۱۰۷۱۰۷	۵۱۱۴	۹۹۹۴	۱۰۷۱۴۰	۵۱۲۴	۱۰۰۹۸	جمع ۵ تا کمتر از ۲۰ هکتار
۵۳۲۵۲	۱۳۹۰	۱۶۶۵	۵۳۲۵۲	۱۳۹۰	۱۶۶۵	جمع ۲۰ تا کمتر از ۵۰ هکتار
۵۷۸۸۶	۱۲۹۵	۳۳۴	۵۷۸۸۶	۱۲۹۵	۳۳۴	جمع ۵۰ هکتار و بیش تر

۴۸- تعداد بهره‌برداری، سطح کاشت و مقدار تولید یونجه بر حسب استان: سال زراعی ۱۳۹۹-۱۴۰۰ (بهره‌برداری - هکتار - تن)

آبی			کل			استان
تولید	سطح کاشت	تعداد	تولید	سطح کاشت	تعداد	
۴۶۶۳۷۹۲	۵۳۵۴۶۶	۴۰۸۶۴۴	۴۷۲۲۵۲۰	۵۶۷۶۵۸	۴۱۹۸۲۲	کل کشور
۶۹۳۴۴۰	۸۶۸۸۱	۵۹۲۳۲	۷۲۴۶۰۳	۹۹۵۵۸	۶۳۸۹۰	آذربایجان شرقی
۶۲۱۳۴۰	۷۴۷۶۰	۵۲۳۵۰	۶۲۵۴۰۴	۷۹۵۵۸	۵۳۸۱۷	آذربایجان غربی
۳۹۷۱۴۸	۵۷۸۹۷	۱۹۹۰۳	۴۰۱۰۱۴	۶۱۰۱۸	۲۱۳۳۰	اردبیل
۱۵۴۸۵۳	۱۷۱۴۰	۲۱۷۲۳	۱۶۰۲۷۷	۱۷۸۶۴	۲۱۷۲۳	اصفهان
۱۹۱۶۴۵	۲۳۴۵۹	۴۲۹۱۷	۱۹۱۹۸۸	۲۳۷۳۷	۴۲۹۳۰	خراسان رضوی
۲۱۴۶۷۳	۲۶۹۹۶	۱۹۸۸۸	۲۱۷۹۴۱	۳۰۳۶۴	۲۰۹۵۱	زنجان
۱۰۲۷۷۰	۱۲۲۲۳	۲۰۹۹۰	۱۰۲۸۲۹	۱۲۲۳۲	۲۱۰۳۲	سیستان و بلوچستان
۱۵۸۸۱۹	۱۵۸۲۸	۹۷۱۳	۱۵۸۸۱۹	۱۵۸۲۸	۹۷۱۳	فارس
۱۹۳۲۸۶	۱۶۷۵۰	۹۸۶۸	۱۹۳۵۵۲	۱۶۸۶۲	۹۹۷۷	قزوین
۲۰۰۳۵۴	۲۴۷۸۴	۱۷۵۳۴	۲۰۲۰۹۶	۲۵۴۰۵	۱۷۸۴۵	کردستان
۵۸۸۹۳۰	۴۵۴۲۱	۲۴۱۰۷	۵۸۸۹۳۰	۴۵۴۲۱	۲۴۱۰۷	کرمان
۱۰۴۶۱۶	۱۱۸۲۳	۸۶۳۲	۱۰۴۶۱۶	۱۱۸۲۳	۸۶۳۲	کرمانشاه
۱۰۰۲۲۸	۱۳۵۲۴	۱۱۰۲۶	۱۰۰۴۹۳	۱۳۵۷۴	۱۱۰۶۰	لرستان
۳۹۷۴۱۱	۳۵۸۶۹	۱۸۱۲۳	۳۹۸۵۲۵	۳۶۰۶۴	۱۸۴۰۱	همدان
۵۴۴۲۷۹	۷۲۱۰۹	۷۲۶۴۰	۵۵۱۴۳۲	۷۸۳۵۱	۷۴۴۱۴	سایر

۴۹- تعداد بهره‌برداری، سطح کاشت و مقدار تولید یونجه بر حسب وسعت اراضی زراعی: سال زراعی ۱۳۹۹-۱۴۰۰

(بهره‌برداری - هکتار - تن)

آبی			کل			وسعت اراضی زراعی
تولید	سطح کاشت	تعداد	تولید	سطح کاشت	تعداد	
۴۶۶۳۷۹۲	۵۳۵۴۶۶	۴۰۸۶۴۴	۴۷۲۲۵۲۰	۵۶۷۶۵۸	۴۱۹۸۲۲	جمع طبقات
۱۱۲۸۸۲	۱۱۴۴۷	۴۳۷۴۹	۱۱۴۹۵۴	۱۳۱۴۲	۴۵۲۰۰	جمع کمتر از ۱ هکتار
۱۰۷۵۹۶۳	۱۲۳۹۰۵	۱۵۴۰۹۲	۱۰۸۴۴۸۲	۱۳۰۳۰۲	۱۵۷۲۴۳	جمع ۱ تا کمتر از ۵ هکتار
۱۹۵۰۸۱۰	۲۳۹۷۹۷	۱۶۴۰۷۰	۱۹۸۳۴۳۹	۲۵۵۸۱۸	۱۶۹۳۶۲	جمع ۵ تا کمتر از ۲۰ هکتار
۸۷۴۳۴۰	۹۵۹۴۴	۳۷۶۷۵	۸۸۶۲۴۸	۱۰۱۷۵۹	۳۸۶۹۵	جمع ۲۰ تا کمتر از ۵۰ هکتار
۶۴۹۷۹۷	۶۴۳۷۳	۹۰۵۸	۶۵۳۳۹۸	۶۶۶۳۷	۹۳۲۱	جمع ۵۰ هکتار و بیش تر

۵۰- تعداد بهره‌برداری، سطح کاشت و مقدار تولید سایر سبزیجات بر حسب استان: سال زراعی ۱۳۹۹-۱۴۰۰

(بهره‌برداری - هکتار - تن)

آبی			کل			استان
تولید	سطح کاشت	تعداد	تولید	سطح کاشت	تعداد	
۲۵۰۲۳۵۸	۱۱۴۱۹۳	۱۷۶۶۰۰	۲۵۳۴۵۹۱	۱۱۹۳۱۶	۱۹۲۴۷۴	کل کشور
۵۵۷۹۴	۵۰۳۸	۸۱۲۲	۶۲۱۷۹	۵۷۴۳	۹۰۶۳	آذربایجان شرقی
۸۴۱۷۱	۲۳۰۰	۱۱۴۶	۸۴۱۷۱	۲۳۰۰	۱۱۴۶	اردبیل
۱۳۷۶۳۷	۶۸۶۵	۱۱۶۵۵	۱۴۵۱۱۱	۷۲۳۹	۱۱۷۰۱	اصفهان
۱۶۱۵۵۳	۴۶۹۴	۹۳۵	۱۶۶۷۹۴	۴۸۴۴	۹۵۹	البرز
۴۳۳۸۳	۲۸۶۴	۱۲۲۸	۴۳۳۸۳	۲۸۶۴	۱۲۲۸	بوشهر
۴۰۶۹۸۷	۱۲۷۵۰	۳۲۸۱	۴۰۶۹۸۷	۱۲۷۵۰	۳۲۸۱	تهران
۱۴۷۱۶	۳۸۰۴	۸۱۳۸	۱۴۷۱۶	۳۸۰۴	۸۱۳۸	خراسان رضوی
۶۱۹۶۵۰	۲۶۷۵۵	۶۲۴۵	۶۱۹۶۵۰	۲۶۷۵۵	۶۲۴۵	خوزستان
۶۰۹۵۸	۴۴۶۷	۶۲۶۴	۶۰۹۵۸	۴۴۶۷	۶۲۶۴	زنجان
۷۴۶۱۶	۲۴۱۳	۳۳۶۳	۷۴۶۱۶	۲۴۱۳	۳۳۶۳	فارس
۳۰۱۲۶	۲۲۳۸	۱۲۶۳	۳۰۱۲۶	۲۲۳۸	۱۲۶۳	کرمان
۴۵۹۱۷	۱۴۴۳	۱۰۱۳	۵۴۷۰۳	۳۲۹۲	۲۲۷۲	گلستان
۱۱۱۵۶	۱۵۸۶	۵۵۰۰۲	۱۲۷۰۴	۱۹۹۲	۶۰۵۰۴	گیلان
۱۴۱۴۶	۱۶۱۵	۱۴۳۴	۱۴۱۴۶	۱۶۱۵	۱۴۳۴	لرستان
۶۳۸۸۴۱	۱۷۹۴۵	۵۶۶۷	۶۳۸۸۴۱	۱۷۹۴۵	۵۶۶۷	هرمزگان
۳۲۰۶۳	۸۰۰۸	۶۱۹۴	۳۲۱۹۱	۸۱۹۲	۶۲۲۲	همدان
۷۰۶۴۱	۹۴۰۶	۵۵۶۵۱	۷۳۳۱۳	۱۰۸۶۲	۶۳۷۲۳	سایر

۵۱- تعداد بهره‌برداری، سطح کاشت و مقدار تولید سایر سبزیجات بر حسب وسعت اراضی زراعی: سال زراعی ۱۳۹۹-۱۴۰۰

(بهره‌برداری - هکتار - تن)

آبی			کل			وسعت اراضی زراعی
تولید	سطح کاشت	تعداد	تولید	سطح کاشت	تعداد	
۲۵۰۲۳۵۸	۱۱۴۱۹۳	۱۷۶۶۰۰	۲۵۳۴۵۹۱	۱۱۹۳۱۶	۱۹۲۴۷۴	جمع طبقات
۶۴۲۸۶	۴۴۵۵	۶۳۷۷۶	۷۴۴۵۵	۵۷۵۲	۷۱۹۰۶	جمع کمتر از ۱ هکتار
۵۶۴۶۶۱	۲۸۴۹۵	۷۰۵۶۳	۵۶۹۱۴۷	۲۹۳۸۳	۷۷۰۰۹	جمع ۱ تا کمتر از ۵ هکتار
۱۳۷۸۶۲۶	۵۳۱۹۰	۳۴۱۵۴	۱۳۹۴۱۵۹	۵۴۸۳۰	۳۵۲۰۵	جمع ۵ تا کمتر از ۲۰ هکتار
۲۸۰۲۵۱	۱۶۲۱۴	۶۶۱۷	۲۸۱۸۶۱	۱۶۹۸۶	۶۸۶۲	جمع ۲۰ تا کمتر از ۵۰ هکتار
۲۱۴۵۳۴	۱۱۸۳۹	۱۴۸۹	۲۱۴۹۶۹	۱۲۳۶۵	۱۴۹۲	جمع ۵۰ هکتار و بیش تر

۵۲- تعداد بهره‌برداری، سطح کاشت و مقدار تولید نیشکر بر حسب استان: سال زراعی ۱۳۹۹-۱۴۰۰

(بهره‌برداری - هکتار - تن)

آبی			کل			استان
تولید	سطح کاشت	تعداد	تولید	سطح کاشت	تعداد	
۷۸۴۰۰۱۲	۷۸۳۲۵	۹	۷۸۴۰۰۱۲	۷۸۳۲۵	۹	کل کشور
۷۸۴۰۰۱۲	۷۸۳۲۵	۹	۷۸۴۰۰۱۲	۷۸۳۲۵	۹	خوزستان

۵۳- تعداد بهره‌برداری، سطح کاشت و مقدار تولید نیشکر بر حسب وسعت اراضی زراعی: سال زراعی ۱۳۹۹-۱۴۰۰

(بهره‌برداری - هکتار - تن)

آبی			کل			وسعت اراضی زراعی
تولید	سطح کاشت	تعداد	تولید	سطح کاشت	تعداد	
۷۸۴۰۰۱۲	۷۸۳۲۵	۹	۷۸۴۰۰۱۲	۷۸۳۲۵	۹	جمع طبقات
-	-	-	-	-	-	جمع کمتر از ۱ هکتار
-	-	-	-	-	-	جمع ۱ تا کمتر از ۵ هکتار
-	-	-	-	-	-	جمع ۵ تا کمتر از ۲۰ هکتار
-	-	-	-	-	-	جمع ۲۰ تا کمتر از ۵۰ هکتار
۷۸۴۰۰۱۲	۷۸۳۲۵	۹	۷۸۴۰۰۱۲	۷۸۳۲۵	۹	جمع ۵۰ هکتار و بیش تر

مرکز آمار ایران

۵۴- تعداد بهره‌برداری، سطح کاشت و مقدار تولید سایر محصولات سالانه بر حسب استان: سال زراعی ۱۳۹۹-۱۴۰۰

(بهره‌برداری - هکتار - تن)

دیم			آبی			کل			استان
تولید	سطح کاشت	تعداد	تولید	سطح کاشت	تعداد	تولید	سطح کاشت	تعداد	
۱۲۰۹۶	۱۳۷۰۵۴	۹۵۴۸۱	۴۷۷۵۵۹	۱۸۷۹۲۲	۱۳۲۰۳۴	۵۵۹۶۵۵	۳۲۴۹۷۶	۲۲۱۵۶۲	کل کشور
۸۲۸۴	۱۶۹۷۲	۱۷۲۷۳	۶۷۱۸	۳۶۵۸	۳۶۸۳	۱۵۰۰۳	۲۰۶۳۰	۲۰۸۵۹	آذربایجان شرقی
۴۵۲	۱۸۱۸	۱۱۷۰	۲۱۸۵۹	۲۰۲۸۱	۱۵۳۱۸	۲۲۳۱۱	۲۲۰۹۸	۱۶۴۰۸	آذربایجان غربی
۱۰۹۶۱	۲۳۹۲۸	۱۳۲۶۷	۱۲۳۹۶۸	۴۳۶۱۵	۱۳۳۲۳	۱۳۴۹۲۹	۶۷۵۴۳	۲۴۴۹۱	اردبیل
۲۴۵۰	۹۸۷	۱۱۵۳	۵۸۹۵۲	۵۵۳۲	۹۸۱۵	۶۱۴۰۱	۶۵۱۸	۱۰۴۷۸	اصفهان
.	.	.	۱۸۴	۸۳۰	۱۱	۱۸۴	۸۳۰	۱۱	البرز
۱۴۹	۶۸۲	۹۵۳	۸۴	۱۷۹	۱۹۷	۲۳۴	۸۶۲	۱۱۴۹	ایلام
.	.	.	۶۴۵۱	۱۶۶۱	۱۰۵۰	۶۴۵۱	۱۶۶۱	۱۰۵۰	بوشهر
.	.	.	۸۶۳۹	۱۰۰۱	۴۹۶	۸۶۳۹	۱۰۰۱	۴۹۶	تهران
۹۰۳	۱۷۴۷	۲۰۹۴	۱۷۲۸۸	۳۲۴۷	۳۶۵۱	۱۸۱۹۱	۴۹۹۴	۵۵۹۲	چهارمحال و بختیاری ...
.	۳	۲۱	۷۵۳۳	۲۲۴۳	۵۱۸۷	۷۵۳۳	۲۲۴۶	۵۱۸۷	خراسان جنوبی
۴۲۵	۱۳۱۵۴	۴۴۷۶	۶۷۰۰	۱۰۱۱۸	۹۸۸۲	۷۱۲۵	۲۳۲۷۲	۱۳۵۸۴	خراسان رضوی
۳۰۹۳	۱۲۳۷۸	۵۶۷۷	۱۴۰۶	۲۵۱۲	۲۳۹۳	۴۴۹۹	۱۴۸۹۰	۷۸۱۰	خراسان شمالی
۵۵	۱۷۹	۳۲۶	۱۶۵۲۴	۱۶۳۳۳	۱۹۶۳	۱۶۵۷۹	۱۶۵۱۳	۲۲۴۹	خوزستان
۱۲۵۵	۴۶۹۱	۴۲۷۰	۶۵۳۷	۱۴۰۴	۱۴۷۷	۷۷۹۲	۶۰۹۶	۵۶۴۲	زنجان
۴۰۹۵	۷۱۸۶	۱۸۸۵	۲۱۶۱	۱۱۴۸	۱۵۰۲	۶۲۵۶	۸۳۳۴	۳۳۷۸	سمنان
۲۰۴	۱۳۲۸	۱۵۵۰	۳۳۸۳	۳۹۲۴	۷۱۱۰	۳۵۸۷	۵۲۵۳	۸۶۶۰	سیستان و بلوچستان
۱۴۶۳	۷۴۵۰	۳۳۳۵	۱۷۵۸۴	۱۱۱۹۲	۵۱۰۹	۱۹۰۴۶	۱۸۶۴۲	۸۴۴۴	فارس
۱۹۷۶	۹۵۸۴	۳۹۲۴	۱۶۵۷۳	۳۳۴۶	۲۶۷۵	۱۸۵۴۹	۱۲۹۳۱	۶۵۴۶	قزوین
.	.	.	۱۰۸۷	۳۱۰	۸۱	۱۰۸۷	۳۱۰	۸۱	قم
۵۶۰	۱۶۹۲	۱۳۲۱	۷۷۰۱	۲۴۸۰	۳۶۱۵	۸۲۶۱	۴۱۷۱	۴۹۳۶	کردستان
.	.	.	۱۵۵۴۰	۸۴۱۰	۵۰۰۹	۱۵۵۴۰	۸۴۱۰	۵۰۰۹	کرمان
۳۳۹	۱۳۳۷	۱۷۷۹	۲۶۲۱۳	۱۶۰۸۰	۱۰۴۱۶	۲۶۵۵۲	۱۷۴۱۷	۱۱۸۹۲	کرمانشاه
۱۲۶۸	۲۹۹۰	۳۶۸۱	۲۱۱۴	۳۰۴۹	۳۱۲۲	۳۳۸۳	۶۰۴۰	۶۷۲۴	کهگیلویه و بویراحمد
۲۰۵۰۹	۱۱۵۸۴	۴۶۹۷	۳۷۰۱۷	۵۵۲۰	۲۵۵۵	۵۷۵۲۶	۱۷۱۰۴	۷۲۵۲	گلستان
۵۴۳۹	۱۳۵۱	۳۰۳۲	۳۰۷	۳۳۱	۲۶۰۹	۵۷۴۶	۱۶۸۲	۵۵۱۳	گیلان
۲۷۹۹	۵۵۲۸	۳۷۹۶	۱۷۶۹۴	۸۴۵۴	۷۲۴۲	۲۰۴۹۳	۱۳۹۸۳	۱۰۶۸۷	لرستان
۱۴۶۵۹	۵۱۰۷	۱۲۱۵۱	۹۰۵۴	۴۸۵۷	۲۴۵۶	۲۳۷۱۴	۹۹۶۳	۱۴۰۶۸	مازندران
۲۵۵	۲۰۴۴	۱۳۹۳	۶۴۹۴	۱۴۹۲	۳۰۲۶	۶۷۴۹	۳۵۳۶	۴۱۸۱	مرکزی
.	.	.	۶۸۵۹	۱۲۹۹	۲۶۹	۶۸۵۹	۱۲۹۹	۲۶۹	هرمزگان
۵۰۲	۳۳۳۴	۲۲۵۹	۱۵۷۳۹	۲۱۳۲	۳۳۲۴	۱۶۲۴۱	۵۴۶۶	۵۴۴۷	همدان
.	.	.	۹۱۹۶	۱۲۸۴	۳۴۶۸	۹۱۹۶	۱۲۸۴	۳۴۶۸	یزد

۵۵- تعداد بهره‌برداری، سطح کاشت و مقدار تولید سایر محصولات سالانه بر حسب وسعت اراضی زراعی: سال زراعی ۱۳۹۹-۱۴۰۰ (بهره‌برداری - هکتار - تن)

دیم			آبی			کل			وسعت اراضی زراعی
تولید	سطح کاشت	تعداد	تولید	سطح کاشت	تعداد	تولید	سطح کاشت	تعداد	
۱۲۰۹۶	۱۳۷۰۵۴	۹۵۴۸۱	۴۷۷۵۵۹	۱۸۷۹۲۲	۱۳۲۰۳۴	۵۵۹۶۵۵	۳۲۴۹۷۶	۲۲۱۵۶۲	جمع طبقات
۵۵۷۱	۱۵۷۶	۸۶۴۱	۱۴۹۲۸	۴۴۴۵	۱۷۷۰۵	۲۰۴۹۹	۶۰۲۱	۲۶۰۳۲	جمع کمتر از ۱ هکتار
۲۰۸۹۷	۲۲۹۶۲	۳۰۱۴۴	۱۲۰۸۴۲	۴۵۳۷۷	۵۵۹۹۹	۱۴۱۷۴۰	۶۸۳۳۹	۸۴۷۱۶	جمع ۱ تا کمتر از ۵ هکتار
۲۷۹۵۰	۶۵۰۶۴	۴۲۰۷۹	۲۲۶۵۵۰	۷۵۷۰۶	۴۶۳۱۹	۲۵۴۵۰۱	۱۴۰۷۷۰	۸۵۶۰۶	جمع ۵ تا کمتر از ۲۰ هکتار
۲۲۴۴۳	۳۱۸۴۰	۱۲۰۰۵	۶۳۳۷۵	۳۱۰۲۹	۱۰۰۱۲	۸۵۸۱۸	۶۲۸۶۹	۲۰۷۳۵	جمع ۲۰ تا کمتر از ۵۰ هکتار
.....
۵۲۳۵	۱۵۶۱۱	۲۶۱۴	۵۱۸۶۳	۳۱۳۶۵	۲۰۰۰	۵۷۰۹۸	۴۶۹۷۶	۴۴۷۲	جمع ۵۰ هکتار و بیش تر

مرکز آمار ایران

۵۶- پیش‌بینی مساحت بهره‌برداری‌های دارای اراضی زراعی بر حسب استان: سال زراعی ۱۴۰۰-۱۴۰۱ (هکتار)

آیش	زیرکشت	کل	استان
۴۴۴۱۹۶۲	۱۱۱۴۵۵۲۴	۱۵۵۹۴۴۸۶	کل کشور
۴۸۰۷۸۴	۷۵۶۳۳۵	۱۲۳۷۱۱۹	آذربایجان شرقی
۱۶۷۰۳۳	۵۱۸۳۰۵	۶۸۵۳۳۸	آذربایجان غربی
۲۱۲۴۲۲	۵۸۶۸۵۰	۷۹۹۲۷۲	اردبیل
۱۶۵۷۱۵	۱۹۲۴۳۴	۳۵۸۱۴۹	اصفهان
۱۰۴۹۲	۳۵۱۸۱	۴۵۶۷۳	البرز
۶۷۰۵۲	۲۱۲۲۱۴	۲۷۹۲۶۷	ایلام
۷۷۳۹۶	۲۱۰۵۰۱	۲۸۷۸۹۷	بوشهر
۲۳۰۱۷	۹۵۲۱۹	۱۱۸۲۳۶	تهران
۲۴۶۹۰	۱۵۲۲۵۱	۱۷۶۹۴۱	چهارمحال و بختیاری
۶۸۹۳۴	۶۸۰۶۸	۱۳۷۰۰۲	خراسان جنوبی
۵۹۹۳۳۴	۱۰۲۲۸۷۵	۱۶۲۲۲۰۹	خراسان رضوی
۱۵۰۰۷۳	۲۸۱۳۴۹	۴۳۱۴۲۲	خراسان شمالی
۱۹۲۰۰۳	۱۲۳۴۴۳۸	۱۴۲۶۴۴۱	خوزستان
۳۱۴۱۳۱	۴۹۶۶۶۳	۸۱۰۷۹۴	زنجان
۴۵۲۸۵	۸۷۸۴۲	۱۳۳۱۲۷	سمنان
۹۵۶۷۱	۱۲۴۵۲۴	۲۲۰۱۹۵	سیستان و بلوچستان
۲۷۶۴۶۰	۵۲۹۹۹۵	۸۰۶۴۵۵	فارس
۱۷۱۴۶۶	۲۸۷۲۳۱	۴۵۸۶۹۷	قزوین
۹۷۱۱	۲۱۷۸۶	۳۱۴۹۷	قم
۳۲۰۶۶۰	۶۵۸۱۴۰	۹۷۸۸۰۰	کردستان
۱۳۰۵۵۱	۲۹۶۴۰۱	۴۲۶۹۵۲	کرمان
۵۳۳۴۸	۵۹۸۸۸۶	۶۵۲۲۳۴	کرمانشاه
۳۸۶۷۸	۱۵۲۱۳۵	۱۹۰۸۱۳	کهگیلویه و بویراحمد
۸۷۶۵	۴۹۵۷۳۵	۵۰۴۵۰۰	گلستان
۲۰۲۷	۱۵۰۸۹۰	۱۵۲۹۱۷	گیلان
۱۲۱۰۹۷	۵۸۹۲۹۶	۷۱۰۳۹۳	لرستان
۶۵۰۲	۲۳۴۸۶۷	۲۴۱۳۶۹	مازندران
۲۳۰۴۱۷	۳۳۶۱۲۹	۵۶۶۵۴۶	مرکزی
۲۵۹۸۷	۶۸۲۵۳	۹۴۲۴۰	هرمزگان
۳۳۴۳۲۶	۶۳۸۹۵۶	۹۷۳۲۸۲	همدان
۲۴۹۳۵	۱۱۷۷۴	۳۶۷۰۹	یزد

۵۷- پیش بینی مساحت بهره‌برداری‌های دارای اراضی زراعی بر حسب وسعت اراضی زراعی: سال زراعی ۱۴۰۱-۱۴۰۰ (هکتار)

وسعت اراضی زراعی	کل	زیرکشت	آیش
جمع طبقات	۱۵۵۹۴۴۸۶	۱۱۱۴۵۵۲۴	۴۴۴۸۹۶۲
جمع کمتر از ۱ هکتار	۱۷۸۷۵۰	۱۵۹۹۰۲	۱۸۸۴۸
کمتر از ۰/۱ هکتار	۱۱۲۸	۹۹۸	۱۳۰
۰/۱ تا کمتر از ۰/۲ هکتار	۵۵۵۷	۴۸۲۹	۷۲۸
۰/۲ تا کمتر از ۰/۵ هکتار	۵۱۶۳۹	۴۶۹۵۷	۴۶۸۲
۰/۵ تا کمتر از ۱ هکتار	۱۲۰۴۲۷	۱۰۷۱۱۹	۱۳۳۰۸
جمع ۱ تا کمتر از ۵ هکتار	۲۱۰۴۹۰۱	۱۶۵۳۶۵۰	۴۵۱۲۵۲
۱ تا کمتر از ۲ هکتار	۳۵۵۷۵۲	۲۹۵۵۷۵	۶۰۱۷۷
۲ تا کمتر از ۳ هکتار	۵۳۰۴۴۸	۴۲۴۸۵۲	۱۰۵۵۹۶
۳ تا کمتر از ۴ هکتار	۵۷۴۹۰۳	۴۴۱۷۰۳	۱۳۳۲۰۱
۴ تا کمتر از ۵ هکتار	۶۴۳۷۹۸	۴۹۱۵۲۰	۱۵۲۲۷۸
جمع ۵ تا کمتر از ۲۰ هکتار ...	۶۱۱۲۲۵۶	۴۵۰۶۵۴۴	۱۶۰۵۷۱۳
۵ تا کمتر از ۷/۵ هکتار	۱۷۶۳۸۰۷	۱۳۵۹۰۹۰	۴۰۴۷۱۷
۷/۵ تا کمتر از ۱۰ هکتار	۸۳۴۹۶۸	۶۲۸۴۲۰	۲۰۶۵۴۸
۱۰ تا کمتر از ۱۵ هکتار	۲۱۶۷۴۷۲	۱۵۷۰۲۹۴	۵۹۷۱۷۸
۱۵ تا کمتر از ۲۰ هکتار	۱۳۴۶۰۰۹	۹۴۸۷۳۹	۳۹۷۲۶۹
جمع ۲۰ تا کمتر از ۵۰ هکتار ..	۳۹۱۲۲۲۷	۲۶۷۱۱۲۳	۱۲۴۱۱۰۴
۲۰ تا کمتر از ۲۵ هکتار	۱۳۰۷۵۱۸	۹۰۲۸۴۵	۴۰۴۶۷۴
۲۵ تا کمتر از ۳۵ هکتار	۱۴۴۵۹۳۷	۱۰۰۳۹۱۳	۴۴۲۰۲۴
۳۵ تا کمتر از ۵۰ هکتار	۱۱۵۸۷۷۲	۷۶۴۳۶۵	۳۹۴۴۰۷
جمع ۵۰ هکتار و بیش تر	۳۲۸۶۳۵۱	۲۱۵۴۳۰۶	۱۱۳۲۰۴۵
۵۰ تا کمتر از ۱۰۰ هکتار	۱۶۳۸۳۹۷	۱۰۷۳۱۳۲	۵۶۵۲۶۵
۱۰۰ تا کمتر از ۲۰۰ هکتار	۷۸۲۰۹۰	۴۸۷۱۸۶	۲۹۴۹۰۴
۲۰۰ تا کمتر از ۵۰۰ هکتار	۳۶۰۸۲۷	۲۲۲۱۲۰	۱۳۸۷۰۶
۵۰۰ تا کمتر از ۱۰۰۰ هکتار	۱۳۳۱۰۱	۷۱۰۱۶	۶۲۰۸۵
۱۰۰۰ تا کمتر از ۲۰۰۰ هکتار	۶۶۴۱۹	۲۹۹۳۲	۳۶۴۸۷
۲۰۰۰ هکتار و بیش تر	۳۰۵۵۱۷	۲۷۰۹۲۰	۳۴۵۹۷

۵۸- پیش بینی مساحت بهره‌برداری‌های دارای اراضی زراعی آبی بر حسب استان: سال زراعی ۱۴۰۱-۱۴۰۰ (هکتار)

آیش	زیرکشت	کل	استان
۱۴۳۴۹۷۱	۴۶۶۶۳۸۲	۶۰۹۱۳۵۳	کل کشور
۴۴۰۱۵	۲۱۱۴۳۲	۲۵۵۴۴۷	آذربایجان شرقی
۴۲۱۰۶	۱۸۹۱۸۰	۲۳۱۲۸۶	آذربایجان غربی
۱۹۸۰۲	۲۴۶۹۸۹	۲۶۶۷۹۲	اردبیل
۱۳۳۱۲۹	۱۴۸۰۱۹	۲۸۱۱۴۸	اصفهان
۷۵۸۹	۳۳۳۳۷	۴۰۹۲۷	البرز
۴۶۰۲	۳۷۶۳۳	۴۲۲۳۵	ایلام
۸۱۵۹	۳۷۶۲۲	۴۵۷۸۲	بوشهر
۱۷۶۹۲	۹۲۲۷۸	۱۰۹۹۷۱	تهران
۶۸۸۳	۴۸۱۱۴	۵۴۹۹۶	چهارمحال و بختیاری
۴۴۶۶۵	۵۳۴۵۲	۹۸۱۱۷	خراسان جنوبی
۲۶۲۱۶۳	۴۵۰۸۲۱	۷۱۲۹۸۵	خراسان رضوی
۴۱۲۸۷	۱۰۷۱۵۰	۱۴۸۴۳۸	خراسان شمالی
۸۹۵۷۳	۷۸۶۸۸۸	۸۷۶۴۶۱	خوزستان
۱۳۳۰۳	۱۱۲۷۸۰	۱۲۶۰۸۳	زنجان
۴۰۹۸۰	۵۵۸۳۶	۹۶۸۱۶	سمنان
۸۳۸۵۶	۱۱۰۷۴۵	۱۹۴۶۰۱	سیستان و بلوچستان
۱۹۱۲۶۴	۳۳۸۹۴۲	۵۳۰۲۰۶	فارس
۵۴۵۷۴	۱۲۷۴۱۳	۱۸۱۹۸۷	قزوین
۹۳۷۹	۲۱۴۸۷	۳۰۸۶۶	قم
۶۳۶۱	۶۳۵۸۵	۶۹۹۴۶	کردستان
۱۳۰۵۴۹	۲۹۶۰۹۶	۴۲۶۶۴۵	کرمان
۷۵۷۲	۱۵۸۲۳۸	۱۶۵۸۱۰	کرمانشاه
۶۵۷۶	۳۴۸۵۰	۴۱۴۲۶	کهگیلویه و بویراحمد
۳۳۳۱	۱۳۱۲۳۲	۱۳۴۵۶۴	گلستان
۸۵۷	۱۳۳۵۶۴	۱۳۴۴۲۲	گیلان
۱۴۱۷۲	۱۵۶۶۴۲	۱۷۰۸۱۵	لرستان
۲۰۰۱	۱۴۷۱۹۰	۱۴۹۱۹۱	مازندران
۶۳۹۸۷	۸۸۷۰۶	۱۵۲۶۹۲	مرکزی
۲۱۲۲۹	۶۷۶۴۴	۸۸۸۷۳	هرمزگان
۲۸۴۳۰	۱۶۶۷۴۱	۱۹۵۱۷۱	همدان
۲۴۸۸۳	۱۱۷۷۴	۳۶۶۵۸	یزد

۵۹- پیش‌بینی مساحت بهره‌برداری‌های دارای اراضی زراعی آبی بر حسب وسعت اراضی زراعی: سال زراعی ۱۴۰۰-۱۴۰۱ (هکتار)

آیش	زیرکشت	کل	وسعت اراضی زراعی
۱۴۲۴۹۷۱	۴۶۶۶۳۸۲	۶۰۹۱۳۵۳	جمع طبقات
۱۵۰۴۲	۱۴۳۲۸۲	۱۵۸۳۲۴	جمع کمتر از ۱ هکتار
۱۱۳	۹۰۵	۱۰۱۸	کمتر از ۰/۱ هکتار
۶۲۲	۴۵۵۷	۵۱۷۸	۰/۱ تا کمتر از ۰/۲ هکتار
۳۶۷۰	۴۳۴۹۸	۴۷۱۶۹	۰/۲ تا کمتر از ۰/۵ هکتار
۱۰۶۳۷	۹۴۳۲۲	۱۰۴۹۵۹	۰/۵ تا کمتر از ۱ هکتار
۲۳۸۴۵۸	۹۲۰۹۸۹	۱۱۵۹۴۴۷	جمع ۱ تا کمتر از ۵ هکتار
۳۹۴۳۹	۲۱۴۶۶۲	۲۵۴۱۰۲	۱ تا کمتر از ۲ هکتار
۶۰۴۸۹	۲۵۷۲۹۸	۳۱۷۷۸۷	۲ تا کمتر از ۳ هکتار
۶۵۶۷۱	۲۲۵۴۶۳	۲۹۱۱۳۴	۳ تا کمتر از ۴ هکتار
۷۲۸۵۸	۲۲۳۵۶۵	۲۹۶۴۲۳	۴ تا کمتر از ۵ هکتار
۴۹۵۲۰۸	۱۸۴۲۰۹۷	۲۳۳۷۳۰۵	جمع ۵ تا کمتر از ۲۰ هکتار
۱۵۱۹۱۹	۶۰۲۸۳۰	۷۵۴۷۴۹	۵ تا کمتر از ۷/۵ هکتار
۶۲۲۷۶	۲۸۱۴۶۷	۳۴۳۷۴۲	۷/۵ تا کمتر از ۱۰ هکتار
۱۶۷۵۷۲	۶۱۹۲۵۶	۷۸۶۸۲۸	۱۰ تا کمتر از ۱۵ هکتار
۱۱۳۴۴۱	۳۳۸۵۴۵	۴۵۱۹۸۶	۱۵ تا کمتر از ۲۰ هکتار
۳۵۱۸۶۶	۸۹۴۸۵۳	۱۲۴۶۷۱۹	جمع ۲۰ تا کمتر از ۵۰ هکتار
۹۸۵۱۴	۳۰۷۳۴۹	۴۰۵۸۶۳	۲۰ تا کمتر از ۲۵ هکتار
۱۱۵۶۲۹	۳۲۱۹۰۹	۴۳۷۵۲۸	۲۵ تا کمتر از ۳۵ هکتار
۱۳۷۷۲۳	۲۶۵۵۹۵	۴۰۳۳۱۸	۳۵ تا کمتر از ۵۰ هکتار
۳۲۴۳۹۷	۸۶۵۱۶۱	۱۱۸۹۵۵۹	جمع ۵۰ هکتار و بیش‌تر
۱۴۵۷۷۷	۳۴۳۴۹۰	۴۸۹۲۶۶	۵۰ تا کمتر از ۱۰۰ هکتار
۶۳۱۱۶	۱۴۶۶۷۱	۲۰۹۷۸۷	۱۰۰ تا کمتر از ۲۰۰ هکتار
۴۳۱۱۷	۸۵۵۲۶	۱۲۸۶۴۳	۲۰۰ تا کمتر از ۵۰۰ هکتار
۳۱۲۴۳	۳۱۳۶۶	۶۲۶۰۹	۵۰۰ تا کمتر از ۱۰۰۰ هکتار
۱۴۴۷۰	۱۱۴۰۴	۲۵۸۷۴	۱۰۰۰ تا کمتر از ۲۰۰۰ هکتار
۲۶۶۷۵	۲۴۶۷۰۵	۲۷۳۳۸۰	۲۰۰۰ هکتار و بیش‌تر

۶۰- پیش‌بینی مساحت بهره‌برداری‌های دارای اراضی زراعی دیم بر حسب استان: سال زراعی ۱۴۰۱-۱۴۰۰ (هکتار)

آیش	زیرکشت	کل	استان
۳۰۲۳۹۹۰	۶۴۷۹۱۴۳	۹۵۰۳۱۳۳	کل کشور
۴۳۶۷۶۹	۵۴۴۹۰۳	۹۸۱۶۷۲	آذربایجان شرقی
۱۲۴۹۲۷	۳۲۹۱۲۵	۴۵۴۰۵۲	آذربایجان غربی
۱۹۲۶۲۰	۳۳۹۸۶۱	۵۳۲۴۸۰	اردبیل
۳۲۵۸۵	۴۴۴۱۶	۷۷۰۰۱	اصفهان
۲۹۰۳	۱۸۴۴	۴۷۴۶	البرز
۶۲۴۵۲	۱۷۴۵۸۱	۲۳۷۰۳۲	ایلام
۶۹۲۳۶	۱۷۲۸۷۹	۲۴۲۱۱۵	بوشهر
۵۳۲۴	۲۹۴۱	۸۲۶۵	تهران
۱۷۸۰۷	۱۰۴۱۳۷	۱۲۱۹۴۵	چهارمحال و بختیاری
۲۴۲۶۹	۱۴۶۱۶	۳۸۸۸۵	خراسان جنوبی
۳۳۷۱۷۱	۵۷۲۰۵۳	۹۰۹۲۲۴	خراسان رضوی
۱۰۸۷۸۶	۱۷۴۱۹۹	۲۸۲۹۸۴	خراسان شمالی
۱۰۲۴۳۰	۴۴۷۵۵۰	۵۴۹۹۸۰	خوزستان
۳۰۰۸۲۸	۳۸۳۸۸۳	۶۸۴۷۱۱	زنجان
۴۳۰۶	۳۲۰۰۶	۳۶۳۱۱	سمنان
۱۱۸۱۵	۱۳۷۸۰	۲۵۵۹۴	سیستان و بلوچستان
۸۵۱۹۶	۱۹۱۰۵۳	۲۷۶۲۴۹	فارس
۱۱۶۸۹۲	۱۵۹۸۱۹	۲۷۶۷۱۰	قزوین
۳۳۲	۲۹۹	۶۳۱	قم
۳۱۴۲۹۹	۵۹۴۵۵۵	۹۰۸۸۵۴	کردستان
۲	۳۰۵	۳۰۷	کرمان
۴۵۷۷۶	۴۴۰۶۴۸	۴۸۶۴۲۴	کرمانشاه
۳۲۱۰۲	۱۱۷۲۸۵	۱۴۹۳۸۷	کهگیلویه و بویراحمد
۵۴۳۴	۳۶۴۵۰۲	۳۶۹۹۳۶	گلستان
۱۱۷۰	۱۷۳۲۵	۱۸۴۹۵	گیلان
۱۰۶۹۲۵	۴۳۲۶۵۴	۵۳۹۵۷۸	لرستان
۴۵۰۱	۸۷۶۷۷	۹۲۱۷۸	مازندران
۱۶۶۴۳۱	۲۴۷۴۲۳	۴۱۳۸۵۴	مرکزی
۴۷۵۷	۶۱۰	۵۳۶۷	هرمزگان
۳۰۵۸۹۶	۴۷۲۲۱۶	۷۷۸۱۱۱	همدان
۵۱	.	۵۱	یزد

۶۱- پیش‌بینی مساحت بهره‌برداری‌های دارای اراضی زراعی دیم بر حسب وسعت اراضی زراعی: سال زراعی ۱۴۰۰-۱۴۰۱
(بهره‌برداری - هکتار)

وسعت اراضی زراعی	کل	زیرکشت	آیش
جمع طبقات	۹۵۰۳۱۳۳	۶۴۷۹۱۴۳	۳۰۲۳۹۹۰
جمع کمتر از ۱ هکتار	۲۰۴۲۷	۱۶۶۲۰	۳۸۰۶
کمتر از ۰/۱ هکتار	۱۱۰	۹۳	۱۷
۰/۱ تا کمتر از ۰/۲ هکتار	۳۷۹	۲۷۲	۱۰۷
۰/۲ تا کمتر از ۰/۵ هکتار	۴۴۷۱	۳۴۵۹	۱۰۱۲
۰/۵ تا کمتر از ۱ هکتار	۱۵۴۶۸	۱۲۷۹۷	۲۶۷۱
جمع ۱ تا کمتر از ۵ هکتار	۹۴۵۴۵۵	۷۳۲۶۶۱	۲۱۲۷۹۴
۱ تا کمتر از ۲ هکتار	۱۰۱۶۵۰	۸۰۹۱۳	۲۰۷۳۷
۲ تا کمتر از ۳ هکتار	۲۱۲۶۶۱	۱۶۷۵۵۴	۴۵۱۰۷
۳ تا کمتر از ۴ هکتار	۲۸۳۷۶۹	۲۱۶۲۳۹	۶۷۵۳۰
۴ تا کمتر از ۵ هکتار	۳۴۷۳۷۵	۲۶۷۹۵۵	۷۹۴۲۰
جمع ۵ تا کمتر از ۲۰ هکتار	۳۷۷۴۹۵۱	۲۶۶۴۴۴۷	۱۱۱۰۵۰۴
۵ تا کمتر از ۷/۵ هکتار	۱۰۰۹۰۵۸	۷۵۶۲۶۰	۲۵۲۷۹۸
۷/۵ تا کمتر از ۱۰ هکتار	۴۹۱۲۲۶	۳۴۶۹۵۳	۱۴۴۲۷۳
۱۰ تا کمتر از ۱۵ هکتار	۱۳۸۰۶۴۴	۹۵۱۰۳۸	۴۲۹۶۰۶
۱۵ تا کمتر از ۲۰ هکتار	۸۹۴۰۲۳	۶۱۰۱۹۵	۲۸۳۸۲۸
جمع ۲۰ تا کمتر از ۵۰ هکتار	۲۶۶۵۵۰۸	۱۷۷۶۲۷۰	۸۸۹۲۳۸
۲۰ تا کمتر از ۲۵ هکتار	۹۰۱۶۵۵	۵۹۵۴۹۶	۳۰۶۱۶۰
۲۵ تا کمتر از ۳۵ هکتار	۱۰۰۸۲۹۹	۶۸۲۰۰۵	۳۲۶۳۹۵
۳۵ تا کمتر از ۵۰ هکتار	۷۵۵۴۵۴	۴۹۸۷۷۰	۲۵۶۶۸۴
جمع ۵۰ هکتار و بیش‌تر	۲۰۹۶۷۹۲	۱۲۸۹۱۴۵	۸۰۷۶۴۷
۵۰ تا کمتر از ۱۰۰ هکتار	۱۱۴۹۱۳۱	۷۲۹۶۴۲	۴۱۹۴۸۹
۱۰۰ تا کمتر از ۲۰۰ هکتار	۵۷۲۳۰۳	۳۴۰۵۱۵	۲۳۱۷۸۸
۲۰۰ تا کمتر از ۵۰۰ هکتار	۲۳۲۱۸۴	۱۳۶۵۹۴	۹۵۵۹۰
۵۰۰ تا کمتر از ۱۰۰۰ هکتار	۷۰۴۹۲	۳۹۶۴۹	۳۰۸۴۳
۱۰۰۰ تا کمتر از ۲۰۰۰ هکتار	۴۰۵۴۵	۱۸۵۲۸	۲۲۰۱۷
۲۰۰۰ هکتار و بیش‌تر	۳۲۱۳۸	۲۴۲۱۶	۷۹۲۲

۶۲- پیش‌بینی مساحت اراضی زراعی بهره‌برداری‌ها به تفکیک آبی و دیم برحسب استان: سال زراعی ۱۴۰۱-۱۴۰۰ (هکتار)

آبی و دیم توأم			فقط دیم	فقط آبی	کل	استان
دیم	آبی	جمع				
۳۸۸۴۰۹۵	۱۷۱۹۱۰۴	۵۶۰۳۱۹۹	۵۶۱۹۰۳۸	۴۳۷۲۲۴۹	۱۵۵۹۴۴۸۶	کل کشور
۴۱۰۰۳۹	۱۴۲۳۱۸	۵۵۲۳۵۷	۵۷۱۶۳۴	۱۱۳۱۲۹	۱۲۳۷۱۱۹	آذربایجان شرقی
۱۹۸۲۰۰	۹۸۲۱۳	۲۹۶۴۱۳	۲۵۵۸۵۱	۱۳۳۰۷۳	۶۸۵۳۳۸	آذربایجان غربی
۱۵۲۸۴۴	۱۶۷۹۱۷	۳۲۰۷۶۱	۳۷۹۶۳۷	۹۸۸۷۵	۷۹۹۲۷۲	اردبیل
۶۴۵۱۰	۳۴۹۶۰	۹۹۴۷۰	۱۲۴۹۱	۲۴۶۱۸۸	۳۵۸۱۴۹	اصفهان
۳۹۷۱	۳۰۷۶	۷۰۴۷	۷۷۵	۳۷۸۵۱	۴۵۶۷۳	البرز
۲۲۲۵۰	۹۴۷۰	۳۱۷۲۰	۲۱۴۷۸۲	۳۲۷۶۵	۲۷۹۲۶۷	ایلام
۴۲۴۵۳	۲۲۱۲۰	۶۴۵۷۴	۱۹۹۶۶۲	۲۳۶۶۱	۲۸۷۸۹۷	بوشهر
۷۵۴۲	۲۸۲۹	۱۰۳۷۱	۷۲۳	۱۰۷۱۴۲	۱۱۸۲۳۶	تهران
۷۸۰۷۱	۳۹۷۷۸	۱۱۷۸۵۰	۴۳۸۷۳	۱۵۲۱۸	۱۷۶۹۴۱	چهارمحال و بختیاری
۳۱۷۸۹	۱۴۵۸۲	۴۶۳۷۱	۷۰۹۶	۸۳۵۳۵	۱۳۷۰۰۲	خراسان جنوبی
۵۷۰۵۷۹	۲۸۰۹۴۳	۸۵۱۵۲۲	۳۳۸۶۴۵	۴۳۲۰۴۲	۱۶۲۲۲۰۹	خراسان رضوی
۱۶۹۸۴۹	۵۵۸۲۰	۲۲۵۶۶۸	۱۱۳۱۳۶	۹۲۶۱۸	۴۳۱۴۲۲	خراسان شمالی
۸۸۳۶۸	۵۳۳۴۵	۱۴۱۷۱۴	۴۶۱۶۱۱	۸۲۳۱۱۶	۱۴۲۶۴۴۱	خوزستان
۴۴۷۰۳۲	۹۰۴۷۵	۵۳۷۵۰۸	۲۳۷۶۷۹	۳۵۶۰۸	۸۱۰۷۹۴	زنجان
۱۳۲۶۳	۶۰۳۶	۱۹۲۹۹	۲۳۰۴۸	۹۰۷۸۰	۱۳۳۱۲۷	سمنان
۹۱۱	۱۲۶۶	۲۱۷۸	۲۴۶۸۳	۱۹۳۳۳۴	۲۲۰۱۹۵	سیستان و بلوچستان
۸۸۲۳۸	۷۱۲۰۴	۱۵۹۴۴۱	۱۸۸۰۱۱	۴۵۹۰۰۳	۸۰۶۴۵۵	فارس
۱۴۳۳۰۴	۵۱۵۸۳	۱۹۴۸۸۷	۱۳۳۴۰۶	۱۳۰۴۰۳	۴۵۸۶۹۷	قزوین
۳۱۶	۱۴۱۹	۱۷۳۵	۳۱۵	۲۹۴۴۷	۳۱۴۹۷	قم
۲۸۱۶۵۷	۵۴۳۲۱	۳۳۵۹۷۸	۶۲۷۱۹۷	۱۵۶۲۵	۹۷۸۸۰۰	کردستان
.	.	.	۳۰۷	۴۲۶۶۴۵	۴۲۶۹۵۲	کرمان
۱۴۵۴۰۱	۸۸۱۹۱	۲۳۳۵۹۲	۳۴۱۰۲۳	۷۷۶۱۹	۶۵۲۲۳۴	کرمانشاه
۴۴۳۹۲	۱۶۹۶۰	۶۱۳۵۲	۱۰۴۹۹۵	۲۴۴۶۶	۱۹۰۸۱۳	کهگیلویه و بویراحمد
۵۴۳۲۸	۳۳۴۳۲	۸۷۷۶۰	۳۱۵۶۰۸	۱۰۱۱۳۲	۵۰۴۵۰۰	گلستان
۱۴۳۹۲	۶۸۴۱	۲۱۲۳۳	۴۱۰۳	۱۲۷۵۸۱	۱۵۲۹۱۷	گیلان
۱۹۹۰۵۶	۱۲۳۵۹۵	۳۲۲۶۵۲	۳۴۰۵۲۲	۴۷۲۱۹	۷۱۰۳۹۳	لرستان
۳۷۰۴۱	۱۸۰۰۹	۵۵۰۵۱	۵۵۱۳۶	۱۳۱۱۸۲	۲۴۱۳۶۹	مازندران
۳۱۴۵۴۵	۱۰۲۸۶۲	۴۱۷۴۰۷	۹۹۳۰۸	۴۹۸۳۰	۵۶۶۵۴۶	مرکزی
۴۰	۶۴	۱۰۴	۵۳۲۷	۸۸۸۰۹	۹۴۲۴۰	هرمزگان
۲۵۹۶۶۰	۱۲۷۳۹۱	۳۸۷۰۵۱	۵۱۸۴۵۱	۶۷۷۸۰	۹۷۳۲۸۲	همدان
۵۱	۸۳	۱۳۵	.	۳۶۵۷۴	۳۶۷۰۹	یزد

۶۳- پیش‌بینی مساحت اراضی زراعی بهره‌برداری‌ها به تفکیک آبی و دیم برحسب وسعت اراضی زراعی: سال زراعی ۱۴۰۰-۱۴۰۱ (هکتار)

آبی و دیم توأم			فقط دیم	فقط آبی	کل	وسعت اراضی زراعی
دیم	آبی	جمع				
۳۸۸۴۰۹۵	۱۷۱۹۱۰۴	۵۶۰۳۱۹۹	۵۶۱۹۰۳۸	۴۳۷۲۲۴۹	۱۵۵۹۴۴۸۶	جمع طبقات
۴۱۵۴	۴۲۰۱	۸۳۵۴	۱۶۲۷۳	۱۵۴۱۲۳	۱۷۸۷۵۰	جمع کمتر از ۱ هکتار
۲۷	۱۶	۴۳	۸۳	۱۰۰۲	۱۱۲۸	کمتر از ۰/۱ هکتار
۱۴۳	۷۲	۲۱۵	۲۳۵	۵۱۰۶	۵۵۵۷	۰/۱ تا کمتر از ۰/۲ هکتار
۸۶۳	۹۴۲	۱۸۰۵	۳۶۰۷	۴۶۲۲۷	۵۱۶۳۹	۰/۲ تا کمتر از ۰/۵ هکتار
۳۱۲۰	۳۱۷۱	۶۲۹۱	۱۲۳۴۸	۱۰۱۷۸۸	۱۲۰۴۲۷	۰/۵ تا کمتر از ۱ هکتار
۲۷۰۴۳۱	۱۵۵۷۶۱	۴۲۶۱۹۲	۶۷۵۰۲۴	۱۰۰۳۶۸۶	۲۱۰۴۹۰۱	جمع ۱ تا کمتر از ۵ هکتار
۲۳۲۸۶	۱۴۸۹۵	۳۸۱۸۱	۷۸۳۶۴	۲۳۹۲۰۷	۳۵۵۷۵۲	۱ تا کمتر از ۲ هکتار
۵۶۶۸۵	۳۱۱۶۸	۸۷۸۵۲	۱۵۵۹۷۶	۲۸۶۶۲۰	۵۳۰۴۴۸	۲ تا کمتر از ۳ هکتار
۹۲۶۶۸	۵۲۷۸۵	۱۴۵۴۵۲	۱۹۱۱۰۱	۲۳۸۳۵۰	۵۷۴۹۰۳	۳ تا کمتر از ۴ هکتار
۹۷۷۹۳	۵۶۹۱۴	۱۵۴۷۰۷	۲۴۹۵۸۲	۲۳۹۵۰۹	۶۴۳۷۹۸	۴ تا کمتر از ۵ هکتار
۱۵۴۷۶۵۵	۷۶۱۴۶۹	۲۳۰۹۱۲۴	۲۲۲۷۲۹۶	۱۵۷۵۸۳۷	۶۱۱۲۲۵۶	جمع ۵ تا کمتر از ۲۰ هکتار
۳۵۶۴۸۶	۱۹۴۴۰۰	۵۵۰۸۸۵	۶۵۲۵۷۳	۵۶۰۳۴۹	۱۷۶۳۸۰۷	۵ تا کمتر از ۷/۵ هکتار
۲۰۵۱۳۴	۱۱۴۴۲۰	۳۱۹۵۵۴	۲۸۶۰۹۲	۲۲۹۳۲۲	۸۳۴۹۶۸	۷/۵ تا کمتر از ۱۰ هکتار
۵۷۶۱۶۳	۲۶۷۷۸۰	۸۴۳۹۴۳	۸۰۴۴۸۱	۵۱۹۰۴۷	۲۱۶۷۴۷۲	۱۰ تا کمتر از ۱۵ هکتار
۴۰۹۸۷۳	۱۸۴۸۶۸	۵۹۴۷۴۱	۴۸۴۱۵۰	۲۶۷۱۱۸	۱۳۴۶۰۰۹	۱۵ تا کمتر از ۲۰ هکتار
۱۱۲۷۹۶۳	۴۲۴۵۷۶	۱۵۵۲۵۳۹	۱۵۳۷۵۴۵	۸۲۲۱۴۳	۳۹۱۲۲۲۷	جمع ۲۰ تا کمتر از ۵۰ هکتار
۳۷۸۳۳۸	۱۴۵۸۰۹	۵۲۴۱۴۶	۵۲۳۳۱۸	۲۶۰۰۵۴	۱۳۰۷۵۱۸	۲۰ تا کمتر از ۲۵ هکتار
۴۳۴۹۶۰	۱۶۰۷۳۹	۵۹۵۶۹۸	۵۷۳۴۳۹	۲۷۶۸۰۰	۱۴۴۵۹۳۷	۲۵ تا کمتر از ۳۵ هکتار
۳۱۴۶۶۵	۱۱۸۰۲۹	۴۳۲۶۹۴	۴۴۰۷۸۸	۲۸۵۲۸۹	۱۱۵۸۷۷۲	۳۵ تا کمتر از ۵۰ هکتار
۹۳۳۸۹۳	۳۷۳۰۹۸	۱۳۰۶۹۹۱	۱۱۶۲۹۰۰	۸۱۶۴۶۰	۳۲۸۶۳۵۱	جمع ۵۰ هکتار و بیش‌تر
۵۱۸۰۱۹	۱۶۹۰۳۵	۶۸۷۰۵۴	۶۳۱۱۱۲	۳۲۰۲۳۱	۱۶۳۸۳۹۷	۵۰ تا کمتر از ۱۰۰ هکتار
۲۳۸۲۳۷	۵۳۷۰۱	۲۹۱۹۳۸	۳۳۴۰۶۶	۱۵۶۰۸۶	۷۸۲۰۹۰	۱۰۰ تا کمتر از ۲۰۰ هکتار
۹۰۵۱۳	۳۵۵۸۲	۱۲۶۰۹۵	۱۴۱۶۷۱	۹۳۰۶۱	۳۶۰۸۲۷	۲۰۰ تا کمتر از ۵۰۰ هکتار
۲۹۴۵۱	۹۵۷۰	۳۹۰۲۱	۴۱۰۴۱	۵۳۰۳۹	۱۳۳۱۰۱	۵۰۰ تا کمتر از ۱۰۰۰ هکتار
۳۰۵۳۵	۱۰۶۸۶	۴۱۲۲۱	۱۰۰۰۹	۱۵۱۸۹	۶۶۴۱۹	۱۰۰۰ تا کمتر از ۲۰۰۰ هکتار
۲۷۱۳۸	۹۴۵۲۵	۱۲۱۶۶۲	۵۰۰۰	۱۷۸۸۵۵	۳۰۵۵۱۷	۲۰۰۰ هکتار و بیش‌تر

۶۴- پیش‌بینی سطح کاشت محصولات سالانه بر حسب استان: سال زراعی ۱۴۰۱-۱۴۰۰ (هکتار)

استان	کل	آبی	دییم
کل کشور	۱۱۴۵۵۸۷۰	۴۹۲۷۰۴۹	۶۵۲۸۸۲۰
آذربایجان شرقی	۷۶۸۲۵۵	۲۲۱۴۳۶	۵۴۶۸۱۹
آذربایجان غربی	۵۳۳۷۴۹	۱۹۸۹۳۹	۳۳۴۸۰۹
اردبیل	۵۹۱۴۸۳	۲۴۹۶۰۹	۳۴۱۸۷۴
اصفهان	۲۰۱۰۷۰	۱۵۶۶۳۱	۴۴۴۳۹
البرز	۳۶۸۵۳	۳۴۸۵۹	۱۹۹۴
ایلام	۲۱۴۱۵۲	۳۹۴۶۷	۱۷۴۶۸۴
بوشهر	۲۱۰۵۰۱	۳۷۶۲۲	۱۷۲۸۷۹
تهران	۱۲۱۸۲۰	۱۱۸۸۱۳	۳۰۰۷
چهارمحال و بختیاری	۱۵۷۱۲۸	۵۰۶۷۳	۱۰۶۴۵۵
خراسان جنوبی	۶۸۴۹۸	۵۳۷۹۲	۱۴۷۰۷
خراسان رضوی	۱۰۳۴۰۵۴	۴۵۸۰۴۵	۵۷۶۰۰۹
خراسان شمالی	۲۸۴۶۲۶	۱۰۹۰۳۶	۱۷۵۵۹۰
خوزستان	۱۳۵۲۵۱۵	۹۰۳۳۸۳	۴۴۹۱۳۲
زنجان	۴۹۸۲۸۴	۱۱۴۰۵۸	۳۸۴۲۲۶
سمنان	۸۸۳۵۵	۵۶۳۳۵	۳۲۰۲۰
سیستان و بلوچستان	۱۳۰۵۱۴	۱۱۶۶۴۶	۱۳۸۶۸
فارس	۵۴۳۷۹۵	۳۵۱۶۲۶	۱۹۲۱۶۹
قزوین	۳۰۲۴۸۴	۱۴۱۷۹۸	۱۶۰۶۸۶
قم	۲۳۹۷۵	۲۳۶۷۷	۲۹۹
کردستان	۶۶۲۸۹۱	۶۴۲۲۹	۵۹۸۶۶۲
کرمان	۳۰۲۶۰۳	۳۰۲۲۹۸	۳۰۵
کرمانشاه	۶۰۰۷۸۱	۱۵۹۰۴۲	۴۴۱۷۳۹
کهگیلویه و بویراحمد	۱۵۶۵۷۰	۳۷۱۲۰	۱۱۹۴۴۹
گلستان	۵۰۷۷۰۷	۱۳۹۵۱۷	۳۶۸۱۹۰
گیلان	۱۵۳۴۴۶	۱۳۵۱۷۷	۱۸۲۶۸
لرستان	۵۸۹۹۳۲	۱۵۶۶۷۷	۴۳۳۲۵۵
مازندران	۲۵۸۲۳۳	۱۵۸۶۶۹	۹۴۱۶۵
مرکزی	۳۳۸۶۹۴	۹۰۴۱۶	۲۴۸۲۷۸
هرمزگان	۶۸۴۳۹	۶۷۸۳۰	۶۱۰
همدان	۶۴۷۷۹۹	۱۶۷۵۶۶	۴۸۰۲۳۳
یزد	۱۲۰۶۳	۱۲۰۶۳	.

۶۵- پیش‌بینی سطح کاشت محصولات سالانه بر حسب وسعت اراضی زراعی: سال زراعی ۱۴۰۰-۱۴۰۱ (هکتار)

وسعت اراضی زراعی	کل	آبی	دیم
جمع طبقات	۱۱۴۵۵۱۷۰	۴۹۲۷۰۴۹	۶۵۲۸۸۲۰
جمع کمتر از ۱ هکتار	۱۶۷۳۸۵	۱۴۸۹۳۱	۱۸۴۵۴
کمتر از ۰/۱ هکتار	۱۰۳۴	۹۴۱	۹۳
۰/۱ تا کمتر از ۰/۲ هکتار	۴۹۸۲	۴۶۸۷	۲۹۵
۰/۲ تا کمتر از ۰/۵ هکتار	۴۸۸۵۹	۴۴۹۹۶	۳۸۶۳
۰/۵ تا کمتر از ۱ هکتار	۱۱۲۵۱۰	۹۸۳۰۷	۱۴۲۰۳
جمع ۱ تا کمتر از ۵ هکتار	۱۷۱۷۷۱۵	۹۷۰۲۳۲	۷۴۷۴۸۳
۱ تا کمتر از ۲ هکتار	۳۱۱۴۹۹	۲۲۶۵۴۲	۸۴۹۵۷
۲ تا کمتر از ۳ هکتار	۴۳۹۷۰۴	۲۶۹۹۲۴	۱۶۹۷۷۹
۳ تا کمتر از ۴ هکتار	۴۵۳۰۹۱	۲۳۵۴۳۰	۲۱۷۶۶۲
۴ تا کمتر از ۵ هکتار	۵۱۳۴۲۱	۲۳۸۳۳۶	۲۷۵۰۸۵
جمع ۵ تا کمتر از ۲۰ هکتار	۴۶۳۶۵۲۲	۱۹۵۳۲۲۴	۲۶۸۳۲۹۸
۵ تا کمتر از ۷/۵ هکتار	۱۴۰۵۸۸۵	۶۴۴۲۶۷	۷۶۱۶۱۷
۷/۵ تا کمتر از ۱۰ هکتار	۶۵۰۵۶۹	۳۰۱۹۴۱	۳۴۸۶۲۸
۱۰ تا کمتر از ۱۵ هکتار	۱۶۱۳۵۹۷	۶۵۵۶۳۹	۹۵۷۹۵۹
۱۵ تا کمتر از ۲۰ هکتار	۹۶۶۴۷۱	۳۵۱۳۷۷	۶۱۵۰۹۴
جمع ۲۰ تا کمتر از ۵۰ هکتار	۲۷۲۵۱۱۷	۹۴۱۶۳۸	۱۷۸۳۴۷۹
۲۰ تا کمتر از ۲۵ هکتار	۹۱۹۹۹۹	۳۲۲۸۲۶	۵۹۷۱۷۲
۲۵ تا کمتر از ۳۵ هکتار	۱۰۲۶۶۶۸	۳۴۱۲۶۲	۶۸۵۴۰۶
۳۵ تا کمتر از ۵۰ هکتار	۷۷۸۴۵۰	۲۷۷۵۵۰	۵۰۰۹۰۱
جمع ۵۰ هکتار و بیش تر ...	۲۲۰۹۱۳۰	۹۱۳۰۲۴	۱۲۹۶۱۰۶
۵۰ تا کمتر از ۱۰۰ هکتار	۱۱۰۶۵۵۳	۳۷۴۸۵۲	۷۳۱۷۰۱
۱۰۰ تا کمتر از ۲۰۰ هکتار	۴۹۴۶۲۹	۱۵۱۲۳۲	۳۴۳۳۹۷
۲۰۰ تا کمتر از ۵۰۰ هکتار	۲۲۴۵۹۵	۸۸۰۰۰	۱۳۶۵۹۴
۵۰۰ تا کمتر از ۱۰۰۰ هکتار ...	۷۱۰۲۴	۳۱۳۷۴	۳۹۶۴۹
۱۰۰۰ تا کمتر از ۲۰۰۰ هکتار .	۲۹۹۸۵	۱۱۴۰۴	۱۸۵۸۱
۲۰۰۰ هکتار و بیش تر	۲۸۲۳۴۵	۲۵۶۱۶۱	۲۶۱۸۴

۶۶- پیش‌بینی سطح کاشت محصولات سالانه بهره‌برداری‌ها بر حسب نام محصول: سال زراعی ۱۴۰۱-۱۴۰۰ (هکتار)

محصول سالانه	کل	آبی	دیم
انواع لوبیا (دانه خشک)	۷۶۱۶۰	۶۹۱۳۸	۷۰۲۳
انواع نخود (دانه خشک)	۴۳۹۸۷۲	۱۸۵۵۷	۴۲۱۳۱۴
برنج (شلتوک)	۴۳۳۳۱۱	۴۳۳۳۱۱	۰
پنبه (وش)	۴۷۴۲۸	۴۶۵۴۷	۸۸۱
پیاز	۵۱۵۳۱	۴۹۹۳۰	۱۶۰۱
جو	۲۱۰۸۱۹۳	۶۷۲۷۹۳	۱۴۳۵۴۰۰
چغندر قند	۹۱۸۰۳	۹۱۸۰۳	۰
خریزه، طالبی، گرمک، دستنبو و... ..	۳۲۴۱۰	۳۱۰۳۰	۱۳۸۰
خیار	۱۸۳۱۷	۱۸۰۱۹	۲۹۷
ذرت خوشه‌ای و علوفه‌ای	۱۶۴۱۳۲	۱۵۸۱۴۷	۵۹۸۵
ذرت دانه‌ای	۵۰۲۱۷	۴۹۹۶۲	۲۵۵
زعفران	۸۱۳۷۲	۸۰۷۵۶	۶۱۶
سیب زمینی	۸۸۱۳۳	۸۷۱۸۵	۹۴۸
کلزا	۱۱۲۷۲۹	۸۵۴۲۸	۲۷۳۰۱
گندم	۶۴۷۳۹۴۹	۲۰۲۱۷۱۳	۴۴۵۲۲۳۶
گوجه فرنگی	۷۷۴۹۲	۷۶۵۵۹	۹۳۳
هندوانه	۵۴۸۹۷	۵۲۰۰۷	۲۸۸۹
هویج، ترب، شلغم	۱۲۱۱۳	۱۱۲۷۹	۸۳۴
یونجه	۵۵۱۹۸۰	۵۲۲۷۹۱	۲۹۱۸۹
سایر سبزیجات	۱۰۹۹۸۷	۱۰۶۴۰۹	۳۵۷۸
نیشکر	۸۲۵۰۳	۸۲۵۰۳	۰
سایر	۲۹۷۳۴۲	۱۶۱۱۸۲	۱۳۶۱۶۰

۶۷- پیش‌بینی سطح کاشت گندم بر حسب استان: سال زراعی ۱۴۰۰-۱۴۰۱ (هکتار)

استان	کل	آبی	دیم
کل کشور	۶۴۷۳۹۴۹	۲۰۲۱۷۱۳	۴۴۵۲۲۳۶
آذربایجان شرقی	۴۵۴۴۴۵	۶۹۸۳۶	۳۸۴۶۰۹
آذربایجان غربی	۲۹۱۳۹۶	۶۶۳۰۸	۲۲۵۰۸۸
اردبیل	۲۲۲۷۲۵	۶۴۰۳۷	۱۵۸۶۸۸
اصفهان	۸۶۹۲۸	۵۱۷۸۸	۳۵۱۴۰
البرز	۱۲۱۸۶	۱۱۵۸۷	۵۹۹
ایلام	۱۳۵۰۱۲	۳۱۸۹۳	۱۰۳۱۱۹
بوشهر	۱۵۷۴۲۱	۱۰۰۹۸	۱۴۷۳۲۳
تهران	۴۸۹۹۵	۴۷۴۰۶	۱۵۸۹
چهارمحال و بختیاری	۸۹۳۷۳	۲۳۷۷۷	۶۵۵۹۶
خراسان جنوبی	۲۹۹۱۱	۱۸۰۵۸	۱۱۸۵۲
خراسان رضوی	۵۸۱۳۱۰	۱۵۷۱۵۲	۴۲۴۱۵۸
خراسان شمالی	۱۶۲۵۱۶	۵۰۰۴۴	۱۱۲۴۷۳
خوزستان	۹۳۳۹۲۳	۵۸۰۰۰۰	۳۵۳۹۲۳
زنجان	۳۶۷۵۵۰	۲۴۴۰۳	۳۴۳۱۴۷
سمنان	۳۵۶۸۰	۲۱۲۰۲	۱۴۴۷۸
سیستان و بلوچستان	۶۲۸۳۴	۶۱۳۰۲	۱۵۳۲
فارس	۲۴۸۸۵۷	۱۶۵۲۵۷	۸۳۶۰۰
قزوین	۱۶۶۶۱۶	۵۱۰۶۸	۱۱۵۵۴۸
قم	۲۳۵۷	۲۳۵۷	.
کردستان	۵۱۸۶۹۳	۲۳۷۸۲	۴۹۴۹۱۱
کرمان	۱۱۹۳۴۷	۱۱۹۳۳۶	۱۱
کرمانشاه	۲۹۸۶۷۰	۸۲۴۱۷	۲۱۶۲۵۳
کهگیلویه و بویراحمد	۹۸۱۳۴	۲۰۸۴۶	۷۷۲۸۸
گلستان	۳۱۱۱۶۰	۸۹۹۶۵	۲۲۱۱۹۴
گیلان	۱۰۹۴۶	۱۹۴	۱۰۷۵۲
لرستان	۳۲۳۶۰۹	۸۲۲۷۱	۲۴۱۳۳۸
مازندران	۶۱۱۸۷	۲۵	۶۱۱۶۲
مرکزی	۲۴۸۰۳۰	۳۴۵۷۸	۲۱۳۴۵۲
هرمزگان	۹۸۱۶	۹۸۱۶	.
همدان	۳۷۷۶۷۲	۴۴۲۵۹	۳۳۳۴۱۳
یزد	۶۶۴۸	۶۶۴۸	.

۶۸- پیش‌بینی سطح کاشت گندم بر حسب وسعت اراضی زراعی: سال زراعی ۱۴۰۰-۱۴۰۱ (هکتار)

وسعت اراضی زراعی	کل	آبی	دیم
جمع طبقات	۶۴۷۳۹۴۹	۲۰۲۱۷۱۳	۴۴۵۲۲۳۶
جمع کمتر از ۱ هکتار	۲۲۶۳۹	۱۴۶۹۶	۷۹۴۳
کمتر از ۰/۱ هکتار	۶۳	۴۵	۱۸
۰/۱ تا کمتر از ۰/۲ هکتار	۵۶۶	۵۰۶	۶۰
۰/۲ تا کمتر از ۰/۵ هکتار	۵۷۸۰	۴۴۵۷	۱۳۲۳
۰/۵ تا کمتر از ۱ هکتار	۱۶۲۳۰	۹۶۸۷	۶۵۴۳
جمع ۱ تا کمتر از ۵ هکتار	۷۳۳۷۰۷	۳۰۵۱۷۱	۴۲۸۵۳۶
۱ تا کمتر از ۲ هکتار	۹۳۸۷۵	۴۶۹۲۲	۴۶۹۵۴
۲ تا کمتر از ۳ هکتار	۱۸۰۱۲۲	۸۲۶۰۷	۹۷۵۱۵
۳ تا کمتر از ۴ هکتار	۲۰۷۹۶۲	۸۱۵۸۲	۱۲۶۳۸۰
۴ تا کمتر از ۵ هکتار	۲۵۱۷۴۸	۹۴۰۶۱	۱۵۷۶۸۷
جمع ۵ تا کمتر از ۲۰ هکتار ...	۲۵۴۳۷۶۰	۸۳۷۹۳۰	۱۷۰۵۸۲۹
۵ تا کمتر از ۷/۵ هکتار	۷۱۱۷۲۶	۲۵۹۹۰۰	۴۵۱۸۲۶
۷/۵ تا کمتر از ۱۰ هکتار	۳۴۳۹۴۶	۱۲۴۹۷۲	۲۱۸۹۷۴
۱۰ تا کمتر از ۱۵ هکتار	۹۱۱۲۵۳	۲۹۱۹۰۶	۶۱۹۳۴۸
۱۵ تا کمتر از ۲۰ هکتار	۵۷۶۸۳۴	۱۶۱۱۵۳	۴۱۵۶۸۱
جمع ۲۰ تا کمتر از ۵۰ هکتار ..	۱۷۵۶۰۴۶	۴۴۰۶۱۲	۱۳۱۵۴۳۴
۲۰ تا کمتر از ۲۵ هکتار	۵۹۰۲۶۲	۱۵۰۰۱۳	۴۴۰۲۵۰
۲۵ تا کمتر از ۳۵ هکتار	۶۵۹۸۴۸	۱۵۶۵۳۶	۵۰۳۳۱۲
۳۵ تا کمتر از ۵۰ هکتار	۵۰۵۹۳۶	۱۳۴۰۶۳	۳۷۱۸۷۳
جمع ۵۰ هکتار و بیش‌تر	۱۴۱۷۷۹۷	۴۲۳۳۰۴	۹۹۴۴۹۳
۵۰ تا کمتر از ۱۰۰ هکتار	۷۴۲۳۸۱	۲۰۳۶۵۷	۵۳۸۷۲۴
۱۰۰ تا کمتر از ۲۰۰ هکتار	۳۸۴۷۷۱	۹۴۸۳۳	۲۸۹۹۳۷
۲۰۰ تا کمتر از ۵۰۰ هکتار	۱۵۱۵۹۴	۳۶۹۵۶	۱۱۴۶۳۸
۵۰۰ تا کمتر از ۱۰۰۰ هکتار	۴۶۲۷۹	۱۲۷۰۸	۳۳۵۷۱
۱۰۰۰ تا کمتر از ۲۰۰۰ هکتار	۷۵۵۵	۲۲۷۹	۵۲۷۶
۲۰۰۰ هکتار و بیش‌تر	۸۵۲۱۷	۷۲۸۷۱	۱۲۳۴۷

۶۹- پیش‌بینی سطح کاشت جو بر حسب استان: سال زراعی ۱۴۰۰-۱۴۰۱ (هکتار)

استان	کل	آبی	دیم
کل کشور	۲۱۰۸۱۹۳	۶۷۲۷۹۳	۱۴۳۵۴۰
آذربایجان شرقی	۱۳۱۵۳۹	۲۷۳۷۹	۱۰۴۱۶۰
آذربایجان غربی	۴۸۸۵۶	۱۷۰۱۵	۳۱۸۴۱
اردبیل	۱۸۹۰۴۷	۳۳۹۶۱	۱۵۵۰۸۷
اصفهان	۵۳۹۹۵	۴۶۹۴۴	۷۰۵۱
البرز	۱۰۱۵۰	۸۹۰۵	۱۲۴۴
ایلام	۶۹۶۱۲	۹۷	۶۹۵۱۵
بوشهر	۲۸۹۱۵	۳۳۵۸	۲۵۵۵۶
تهران	۱۵۷۵۰	۱۴۶۰۵	۱۱۴۵
چهارمحال و بختیاری	۴۵۷۵۵	۷۵۹۱	۳۸۱۶۴
خراسان جنوبی	۲۱۸۸۰	۱۹۶۸۷	۲۱۹۳
خراسان رضوی	۲۵۰۲۹۰	۱۲۲۸۰۲	۱۲۷۴۸۸
خراسان شمالی	۶۴۳۴۲	۲۵۸۶۵	۳۸۴۷۷
خوزستان	۱۲۰۳۳۷	۲۷۲۳۹	۹۳۰۹۸
زنجان	۴۱۰۱۸	۱۲۴۱۲	۲۸۶۰۷
سمنان	۲۴۶۰۸	۱۸۳۶۸	۶۲۴۰
سیستان و بلوچستان	۲۱۷۴۷	۱۹۹۶۷	۱۷۸۰
فارس	۱۵۴۶۱۹	۵۸۰۳۸	۹۶۵۸۱
قزوین	۵۳۹۳۶	۳۰۳۵۵	۲۳۵۸۱
قم	۱۴۶۰۵	۱۴۳۹۲	۲۱۳
کردستان	۱۸۳۸۵	۵۳۳۷	۱۳۰۴۹
کرمان	۴۴۷۱۴	۴۴۴۲۱	۲۹۳
کرمانشاه	۹۲۸۰۹	۱۲۳۲۴	۸۰۴۸۴
کهگیلویه و بویراحمد	۳۹۰۶۰	۲۲۹۹	۳۶۷۶۱
گلستان	۱۳۰۰۷۰	۱۳۹۴۷	۱۱۶۱۲۳
لرستان	۱۸۲۳۵۹	۱۸۹۱۷	۱۶۳۴۴۲
مازندران	۱۹۵۱۶	۱۴۵۲	۱۸۰۶۳
مرکزی	۴۵۴۳۸	۲۲۷۲۰	۲۲۷۱۷
همدان	۱۶۶۸۱۶	۳۸۴۴۸	۱۲۸۳۶۷
سایر	۸۰۲۶	۳۹۴۶	۴۰۸۰

۷۰- پیش‌بینی سطح کاشت جو بر حسب وسعت اراضی زراعی: سال زراعی ۱۴۰۱-۱۴۰۰ (هکتار)

وسعت اراضی زراعی	کل	آبی	دیم
جمع طبقات	۲۱۰۸۱۹۳	۶۷۲۷۹۳	۱۴۳۵۴۰۰
جمع کمتر از ۱ هکتار	۱۲۰۱۳	۷۸۱۵	۴۱۹۸
جمع ۱ تا کمتر از ۵ هکتار	۳۴۲۸۳۲	۱۲۳۶۸۱	۲۱۹۱۵۱
جمع ۵ تا کمتر از ۲۰ هکتار	۹۶۶۸۵۰	۲۹۶۷۹۶	۶۷۰۰۵۴
جمع ۲۰ تا کمتر از ۵۰ هکتار	۴۵۹۵۵۸	۱۴۳۱۴۶	۳۱۶۴۱۲
جمع ۵۰ هکتار و بیش‌تر	۳۲۶۹۴۰	۱۰۱۳۵۶	۲۲۵۵۸۴

مرکز آمار ایران

۷۱- پیش‌بینی سطح کاشت برنج (شلتوک) بر حسب استان: سال زراعی ۱۴۰۰-۱۴۰۱ (هکتار)

آبی	کل	استان
۴۳۳۳۱۱	۴۳۳۳۱۱	کل کشور
۱۱۵۳۲	۱۱۵۳۲	آذربایجان شرقی
۸۰۵۲۶	۸۰۵۲۶	خوزستان
۵۶۳۱	۵۶۳۱	زنجان
۲۱۸۸۶	۲۱۸۸۶	فارس
۶۳۵۹	۶۳۵۹	کهگیلویه و بویراحمد
۴۷۸۹	۴۷۸۹	گلستان
۱۲۸۴۰۵	۱۲۸۴۰۵	گیلان
۱۱۴۱۸	۱۱۴۱۸	لرستان
۱۴۸۵۰۶	۱۴۸۵۰۶	مازندران
۱۴۲۵۹	۱۴۲۵۹	سایر

۷۲- پیش‌بینی سطح کاشت برنج (شلتوک) بر حسب وسعت اراضی زراعی: سال زراعی ۱۴۰۰-۱۴۰۱ (هکتار)

آبی	کل	وسعت اراضی زراعی
۴۳۳۳۱۱	۴۳۳۳۱۱	جمع طبقات
۹۰۸۶۴	۹۰۸۶۴	جمع کمتر از ۱ هکتار
۱۹۲۱۷۷	۱۹۲۱۷۷	جمع ۱ تا کمتر از ۵ هکتار
۹۶۹۴۴	۹۶۹۴۴	جمع ۵ تا کمتر از ۲۰ هکتار
۳۹۱۱۹	۳۹۱۱۹	جمع ۲۰ تا کمتر از ۵۰ هکتار
۱۴۲۰۷	۱۴۲۰۷	جمع ۵۰ هکتار و بیشتر