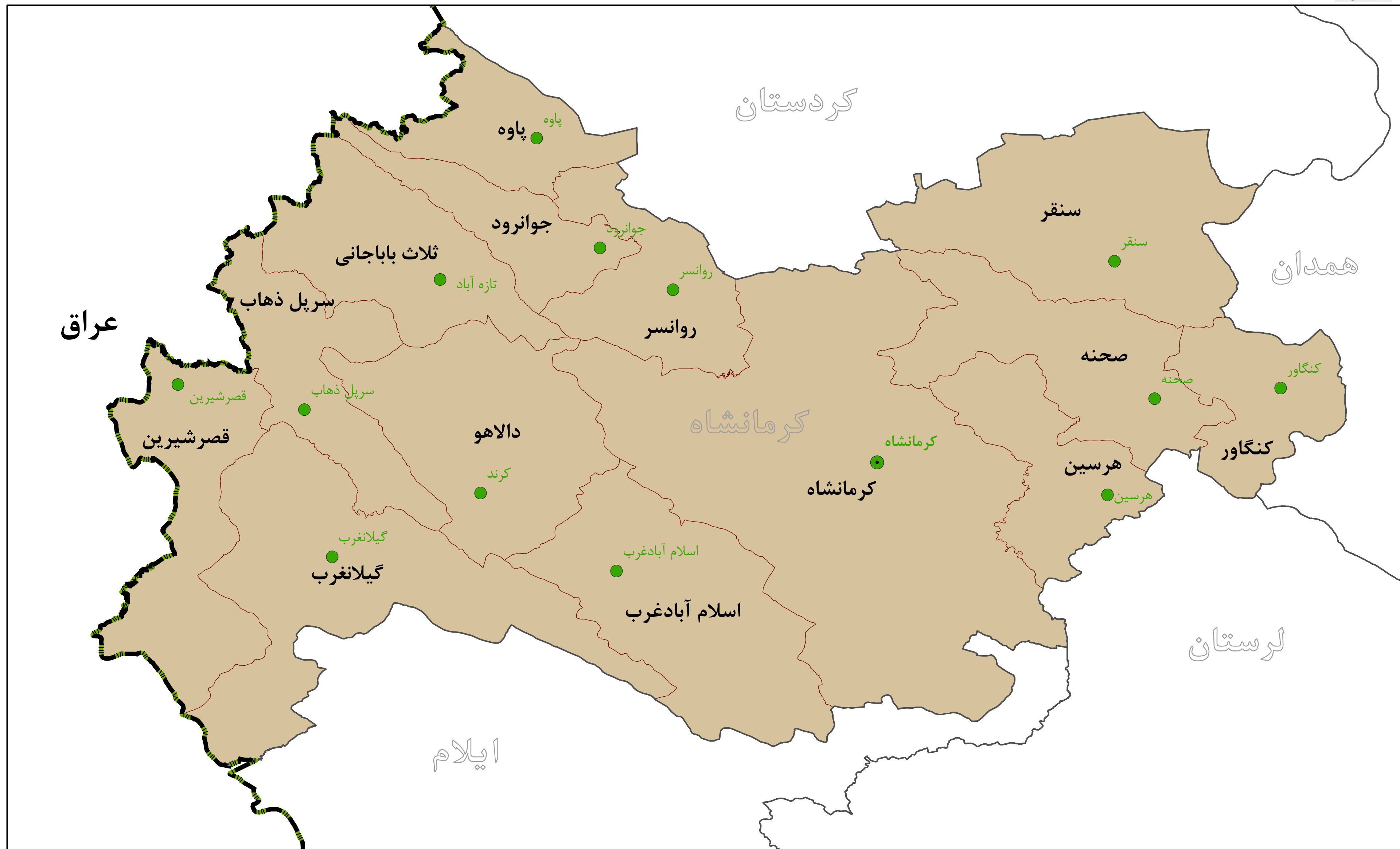










# نقشه تقسیمات سیاسی استان کرمانشاه به تفکیک شهرستان – سال ۱۴۰۰



| راه‌نما   |                   |
|---|-------------------|
|  | مرز شهرستان       |
|  | دریا              |
|  | دریاچه            |
|  | مرزها سندیت ندارد |
|  | مرکز استان        |
|  | مرکز شهرستان      |
|  | مرز کشور          |
|  | مرز استان         |

|                                  |                                  |                    |
|----------------------------------|----------------------------------|--------------------|
| تعداد دهستان : ۸۷                | تعداد دهستان : ۸۷                | استان: کرمانشاه    |
| تعداد شهر : ۳۵                   | تعداد شهر : ۳۵                   | تعداد شهرستان : ۱۴ |
| تعداد کل آبادی : ۳۱۵۰            | تعداد کل آبادی : ۳۱۵۰            | تعداد بخش : ۳۴     |
| تعداد خانوار سال ۱۳۹۵ : ۵۷۶۸۶۱   | تعداد خانوار سال ۱۳۹۵ : ۵۷۶۸۶۱   |                    |
| جمعیت سرشماری سال ۱۳۹۵ : ۱۹۵۲۴۳۴ | جمعیت سرشماری سال ۱۳۹۵ : ۱۹۵۲۴۳۴ |                    |