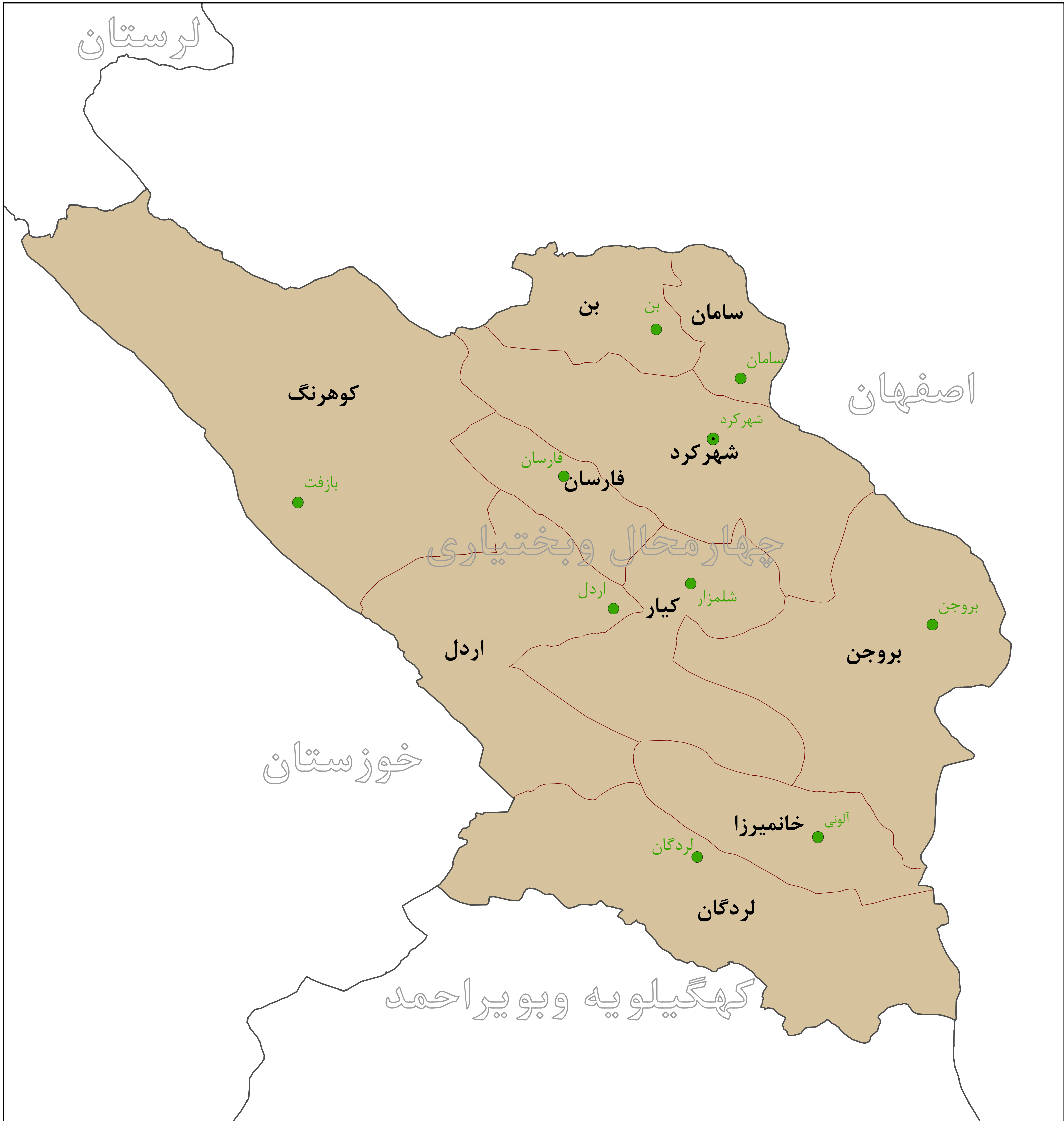










# نقشه تقسیمات سیاسی استان چهارمحال و بختیاری به تفکیک شهرستان - سال ۱۴۰۰



**راهنما**

|                                                                                    |                   |                                                                                     |              |
|------------------------------------------------------------------------------------|-------------------|-------------------------------------------------------------------------------------|--------------|
|  | مرز شهرستان       |  | مرکز استان   |
|  | دریا              |  | مرکز شهرستان |
|  | دریاچه            |  | مرز کشور     |
|  | مرزها سندیت ندارد |  | مرز استان    |

|                                  |                                       |
|----------------------------------|---------------------------------------|
| <b>استان: چهارمحال و بختیاری</b> | <b>تعداد شهر: ۴۳</b>                  |
| <b>تعداد شهرستان: ۱۰</b>         | <b>تعداد کل آبادی: ۹۹۲</b>            |
| <b>تعداد بخش: ۲۶</b>             | <b>تعداد خانوار سال ۱۳۹۵: ۲۷۰۴۳۴</b>  |
| <b>تعداد دهستان: ۵۱</b>          | <b>جمعیت سرشماری سال ۱۳۹۵: ۹۴۷۷۶۳</b> |