


سازمان برنامه و بودجه کشور



دفتر نقشه و اطلاعات مکانی

---

نقشه آماری دهستان های کشور  
بهنگام رسانی ۱۴۰۰


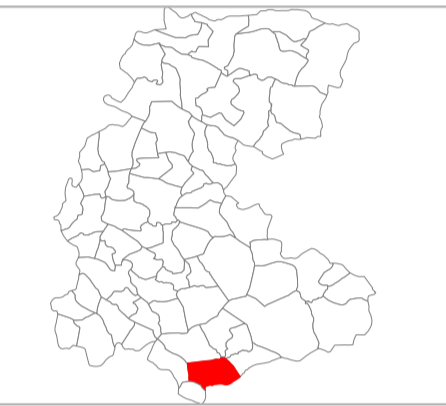
---

استان : مرکزی  
 شهرستان : خمین  
 بخش : مرکزی  
 دهستان : رستاق

مقیاس : ۱ : ۵۰۰۰۰

---








موقعیت در کشور و استان






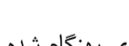
---

علامه راهنمای نقشه


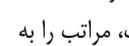


**خطوط تقسیمات کشوری**

-  مرز کشور
-  مرز استان
-  مرز شهرستان
-  مرز بخش
-  مرز دهستان
-  محدوده شهر
-  آبادی

**راه های ارتباطی**

-  آزادراه
-  راه آسفالت
-  راه شوسه
-  راه خاکی
-  راه مالرو
-  راه آهن

**عوارض آبی**

-  رودخانه
-  مسیل
-  نهر
-  دریا / دریاچه

---

این برگ نقشه بر اساس نقشه های آماری بهنگام شده در سال ۱۳۸۰ تهیه شده است. پیاده سازی تقسیمات کشوری بر اساس مصوبات هیأت وزیران و با دقت آماری انجام شده است. مرزهای کشوری در این نقشه سندیت ندارد. لطفاً در صورت مشاهده هر گونه مغایرت، مراتب را به مرکز آمار ایران ( دفتر نقشه و اطلاعات مکانی ) اطلاع دهید. حق هر گونه چاپ و کپی محفوظ و منوط به کسب اجازه از مرکز آمار ایران است.

WWW.amar.org.ir