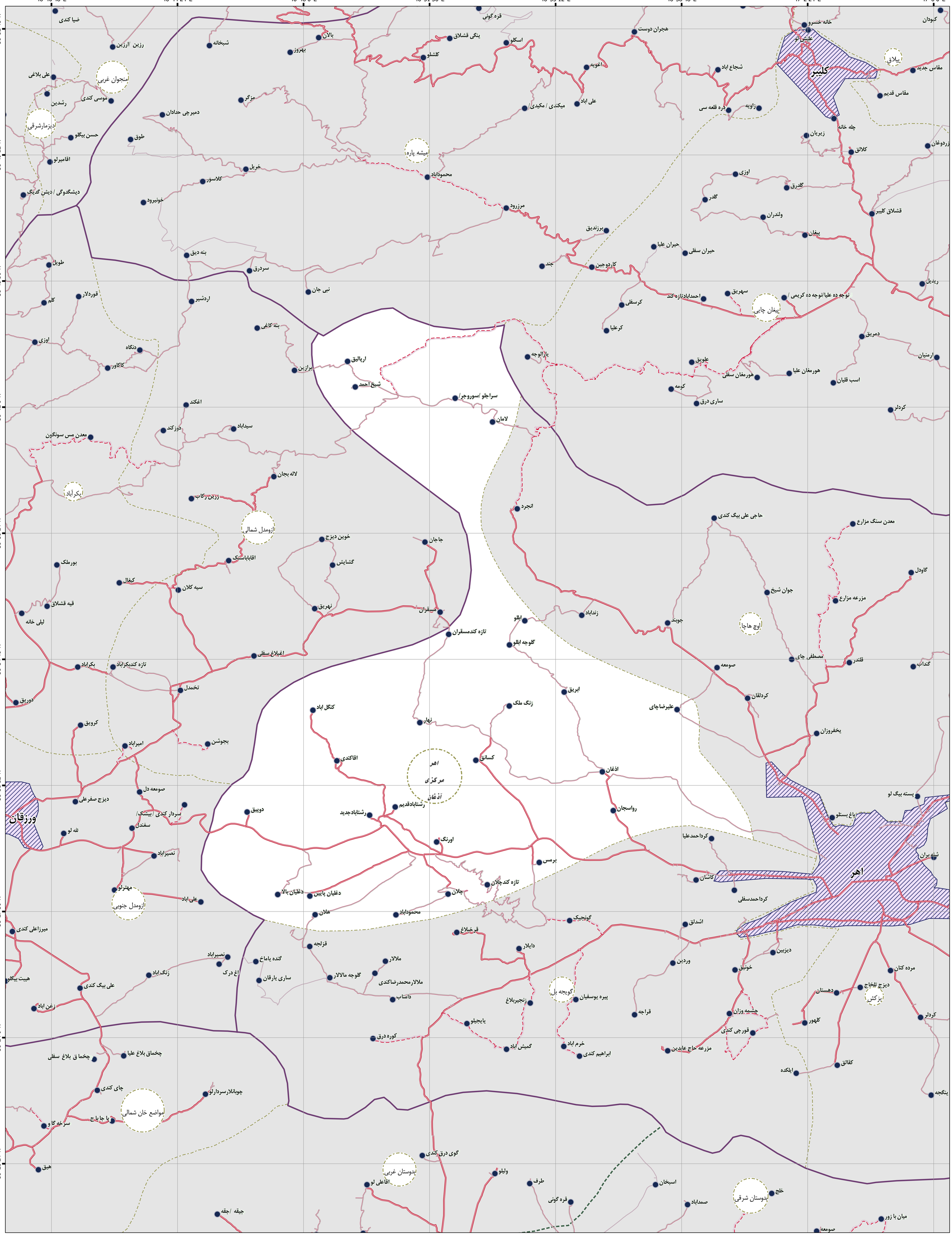

سازمان برنامه و بودجه کشور

مرکز آمار ایران

دفتر نقشه و اطلاعات مکانی

نقشه آماری دهستان های کشور
بهنگام رسانی ۱۴۰۰

استان : آذربایجان شرقی

شهرستان : اهر

بخش : مرکزی

دهستان : آذغان

مقیاس ۱ : ۵۰۰۰۰

موقعیت در کشور و استان

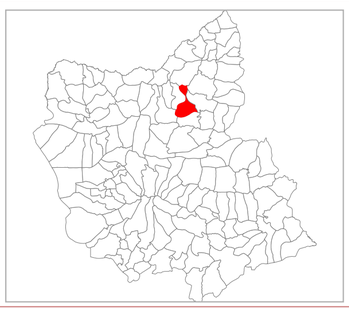

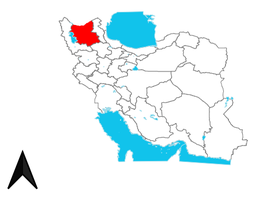

علائم راهنمای نقشه

خطوط تقسیمات کشوری
- مرز کشور
- مرز استان
- مرز شهرستان
- مرز بخش
- مرز دهستان
- محدوده شهر
- آبادی

راه های ارتباطی
- آزادراه
- راه آسفالته
- راه شوسه
- راه خاکی
- راه مالرو
- راه آهن

عوارض آبی
- رودخانه
- مسیل
- نهر
- دریا/ دریاچه

این برگ نقشه بر اساس نقشه های آماری بهنگام شده در سال ۱۴۰۰ تهیه شده است.
پیاده سازی تقسیمات کشوری بر اساس مصوبات هیأت وزیران و با دقت آماری انجام شده است.
مرزهای کشوری در این نقشه سندیت ندارد.
لطفاً در صورت مشاهده هر گونه مغایرت، مراتب را به مرکز آمار ایران (دفتر نقشه و اطلاعات مکانی) اطلاع دهید.
حق هر گونه چاپ و کپی محفوظ و منوط به کسب اجازه از مرکز آمار ایران است.

WWW.amar.org.ir

Asoco