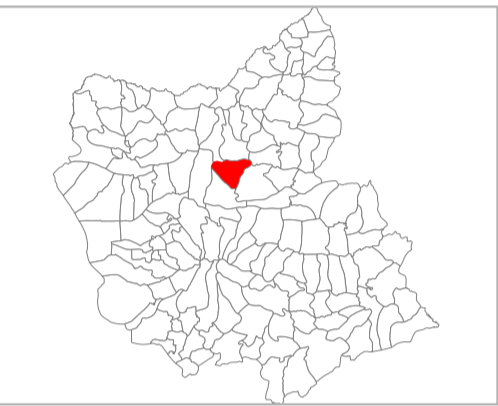



















نقشه آماری دهستان های کشور
 بهنگام رسانی ۱۴۰۰

استان : آذربایجان شرقی
 شهرستان : هریس
 بخش : خواجه
 دهستان : مواضع خان شمالی
 مقیاس : ۱ : ۵۰۰۰۰

موقعیت در کشور و استان



علامه راهنمای نقشه

- خطوط تقسیمات کشوری**
-  مرز کشور
 -  مرز استان
 -  مرز شهرستان
 -  مرز بخش
 -  مرز دهستان
 -  محدوده شهر
 -  آبادی
- راه های ارتباطی**
-  آزادراه
 -  راه آسفاته
 -  راه شوسه
 -  راه خاکی
 -  راه مالرو
 -  راه آهن
- عوارض آبی**
-  رودخانه
 -  مسیل
 -  نهر
 -  دریا / دریاچه

این برگ نقشه بر اساس نقشه های آماری بهنگام شده در سال ۱۳۹۰ تهیه شده است. یزاده سازی تقسیمات کشوری بر اساس مصوبات هیأت وزیران و یا دقت آماری انجام شده است. مرزهای کشوری در این نقشه سندیت ندارد. لطفاً در صورت مشاهده هر گونه مغایرت، مراتب را به مرکز آمار ایران (دفتر نقشه و اطلاعات مکانی) اطلاع دهید. حق هر گونه چاپ و کپی محفوظ و منوط به کسب اجازه از مرکز آمار ایران است.

WWW.amar.org.ir