


47°2'24"E 47°6'0"E 47°9'36"E 47°13'12"E 47°16'48"E 47°20'24"E 47°24'0"E

39°25'12"N 39°21'36"N 39°18'0"N 39°14'24"N 39°10'48"N



سازمان برنامه و بودجه کشور



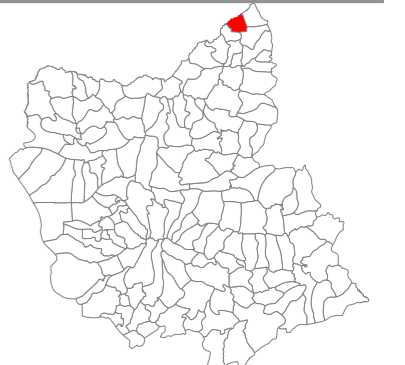
دفتر نقشه و اطلاعات مکانی

نقشه آماری دهستان های کشور
پهنگام رسانی ۱۴۰۰

استان : آذربایجان شرقی
شهرستان : خداآفرین
بخش : گرمادوز
دهستان : گرما دوز غربی

مقیاس : ۱ : ۵۰۰۰۰

موقعیت در کشور و استان

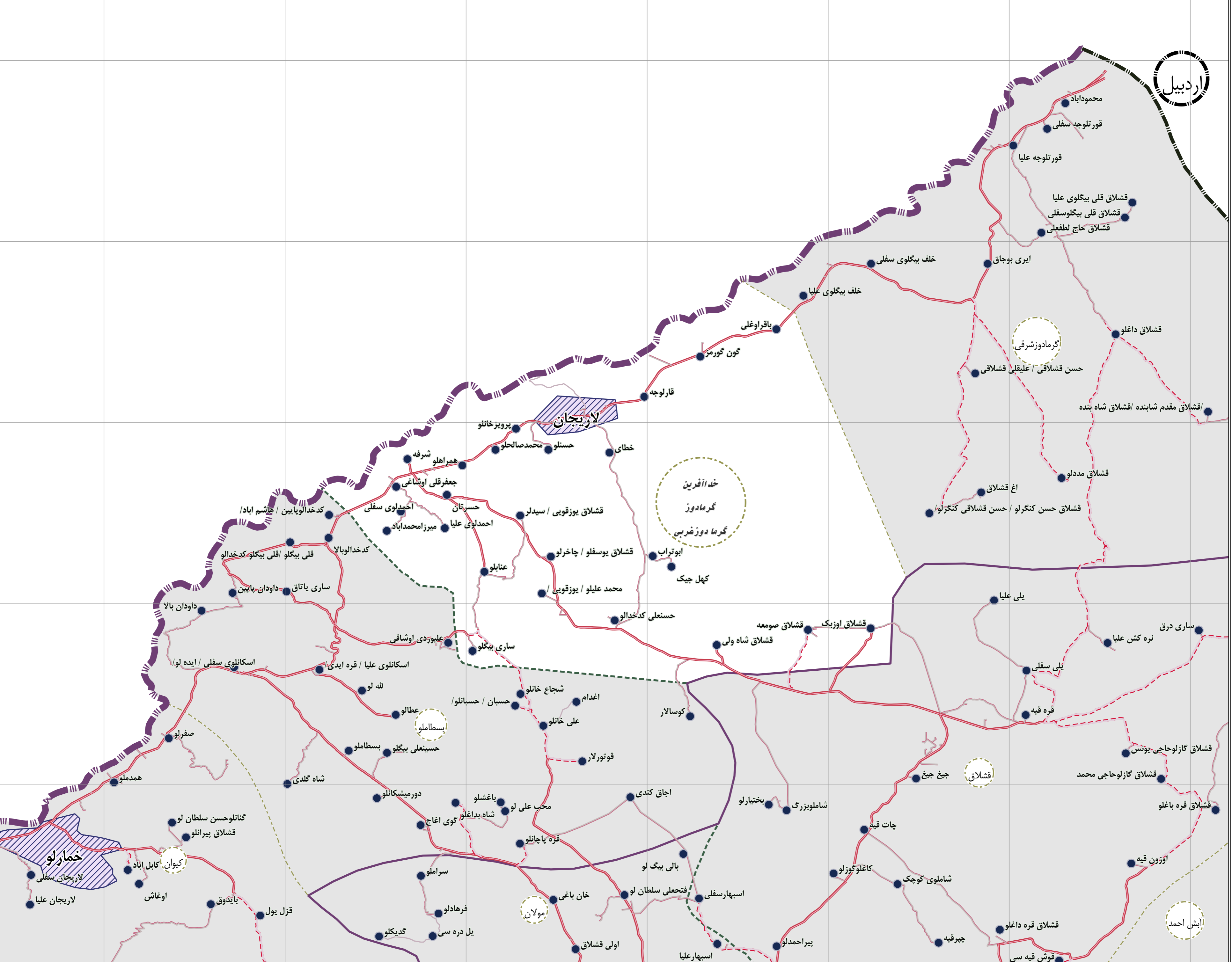


علامت راهنمای نقشه

- خطوط تقسیمات کشوری
- مرز کشور
- مرز استان
- مرز شهرستان
- مرز بخش
- مرز دهستان
- آبادی
- محدوده شهر
- راه های ارتباطی
- آزادراه
- راه آسفالت
- راه شوسه
- راه خاکی
- راه مالرو
- راه آهن
- عوارض آبی
- رودخانه
- مسیل
- نهر
- دریا / دریاچه

این برگ نقشه بر اساس نقشه های آماری پهنگام شده در سال ۱۴۰۰ تهیه شده است. پیاده سازی تقسیمات کشوری بر اساس مصوبات هیأت وزیران و با دقت آماری انجام شده است. مرزهای کشوری در این نقشه سندیت ندارد. لطفاً در صورت مشاهده هر گونه مغایرت، مراتب را به مرکز آمار ایران (دفتر نقشه و اطلاعات مکانی) اطلاع دهید. حق هر گونه چاپ و کپی محفوظ و منوط به کسب اجازه از مرکز آمار ایران است.

WWW.amar.org.ir



لاریجان

خه آفرین
گرما دوز
گرما دوز غربی

اگر مادوز شرقی

قشلاق

آبش احمد

خمارلو

مولان