

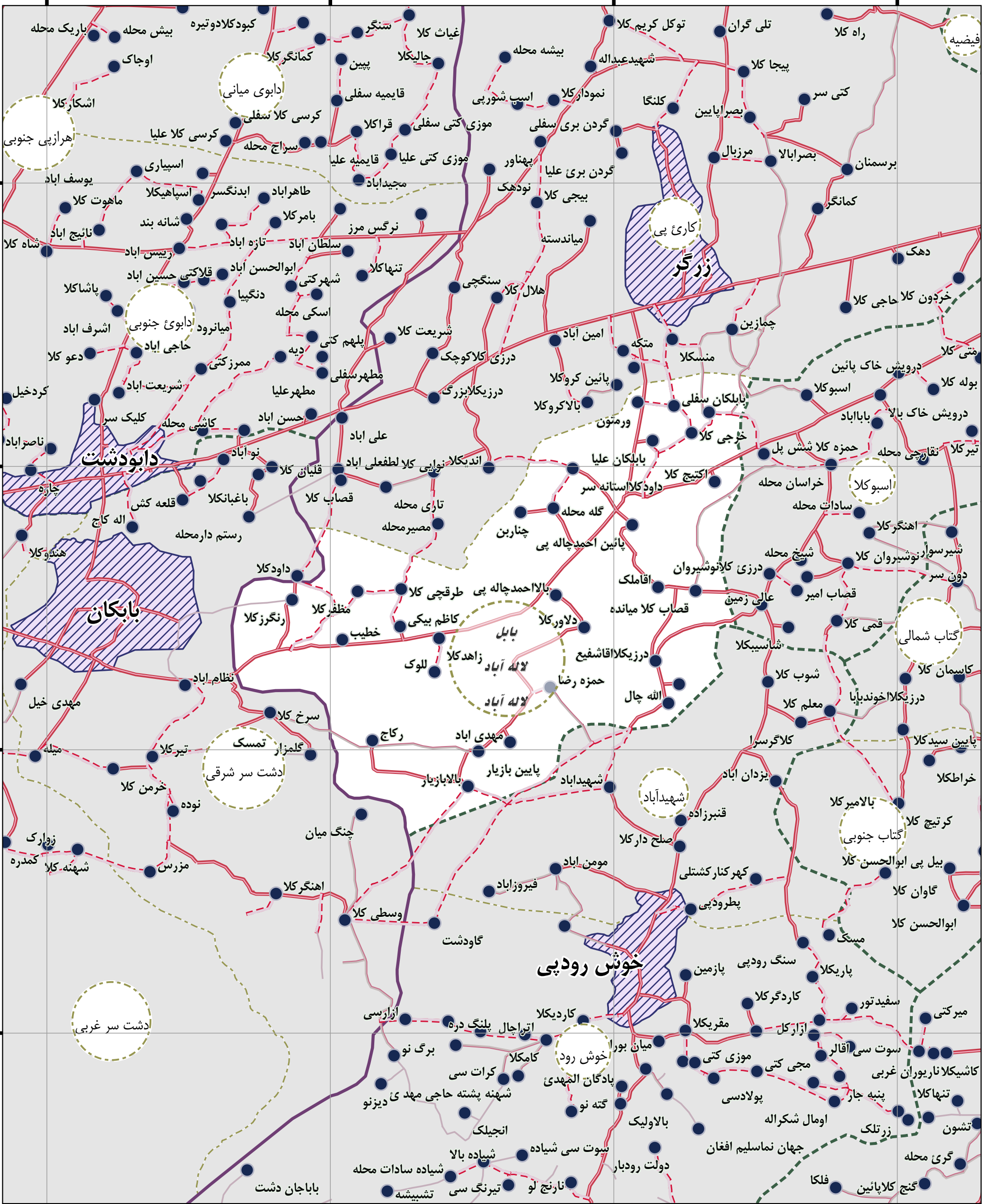
52°26'24"E 52°30'0"E 52°33'36"E 52°37'12"E


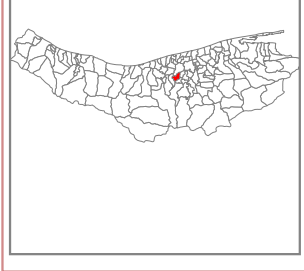

36°32'24"N

36°28'48"N

36°25'12"N

36°21'36"N



<p>این برگ نقشه بر اساس نقشه های آماری بهنگام شده در سال ۱۴۰۰ تهیه شده است. پیاده سازی تقسیمات کشوری بر اساس مصوبات هیأت وزیران و با دقت آماری انجام شده است. مرزهای کشوری در این نقشه سندیت ندارد. لطفاً در صورت مشاهده هر گونه مغایرت، مراتب را به مرکز آمار ایران (دفتر نقشه و اطلاعات مکانی) اطلاع دهید. حق هر گونه چاپ و کپی محفوظ و منوط به کسب اجازه از مرکز آمار ایران است.</p> <p>WWW.amar.org.ir</p> 	<p><b>علائم راهنمای نقشه</b></p> <p>خطوط تقسیمات کشوری</p> <p>مرز کشور: خط چین عمودی مرز استان: خط چین افقی مرز شهرستان: خط چین مورب مرز بخش: خط چین عمودی شکسته مرز دهستان: خط چین افقی شکسته محدوده شهر: خط چین مورب شکسته آبادی: نقطه</p> <p>راه های ارتباطی</p> <p>آزادراه: خط قرمز راه آسفاته: خط قرمز شکسته راه شوسه: خط قرمز چین راه خاکی: خط قرمز چین راه مالرو: خط قرمز چین راه آهن: خط قرمز چین</p> <p>عوارض آبی</p> <p>رودخانه: خط آبی مسیل: خط آبی چین نهر: خط آبی چین دریا / دریاچه: خط آبی چین</p>	<p><b>موقعیت در کشور و استان</b></p> 	<p><b>نقشه آماری دهستان های کشور بهنگام رسانی ۱۴۰۰</b></p> <p>استان: <b>مازندران</b> شهرستان: <b>بابل</b> بخش: <b>لاله آباد</b> دهستان: <b>لاله آباد</b></p> <p>مقیاس: ۱ : ۵۰۰۰۰</p>	<p>سازمان برنامه و بودجه کشور</p>  <p>دفتر نقشه و اطلاعات مکانی</p>
--	--	--	--	--