

51°7'12"E

51°10'48"E

51°14'24"E

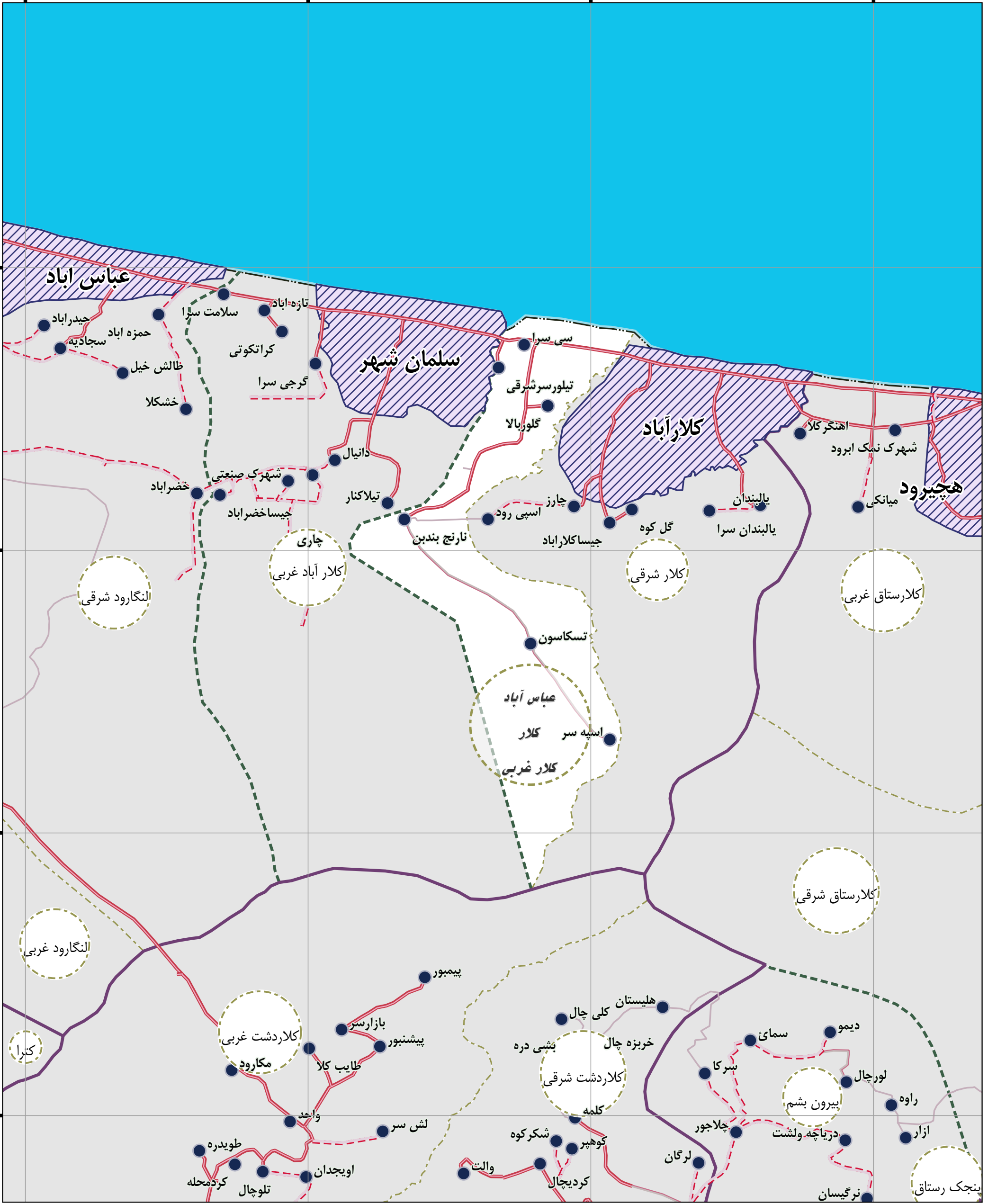
51°18'0"E


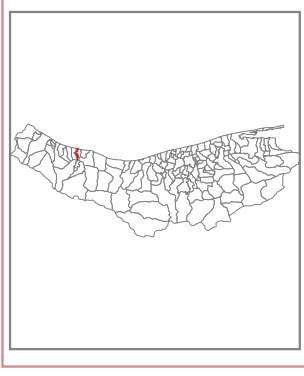

36°43'12"N

36°39'36"N

36°36'0"N

36°32'24"N



<p>این برگ نقشه بر اساس نقشه های آماری بهنگام شده در سال ۱۴۰۰ تهیه شده است.          پیاده سازی تقسیمات کشوری بر اساس مصوبات هیأت وزیران و با دقت آماری انجام شده است.          مرزهای کشوری در این نقشه سندیت ندارد.          لطفاً در صورت مشاهده هر گونه مغایرت، مراتب را به مرکز آمار ایران (دفتر نقشه و اطلاعات مکانی) اطلاع دهید.          حق هر گونه چاپ و کپی محفوظ و منوط به کسب اجازه از مرکز آمار ایران است.</p> <p>WWW.amar.org.ir</p> 	<p><b>علائم راهنمای نقشه</b></p> <table border="1"> <tr> <th>خطوط تقسیمات کشوری</th> <th>راه های ارتباطی</th> <th>عوارض آبی</th> </tr> <tr> <td>مرز کشور</td> <td>آزادراه</td> <td>رودخانه</td> </tr> <tr> <td>مرز استان</td> <td>راه آسفاته</td> <td>مسیل</td> </tr> <tr> <td>مرز شهرستان</td> <td>راه شوسه</td> <td>نهر</td> </tr> <tr> <td>مرز بخش</td> <td>راه خاکی</td> <td>دریا / دریاچه</td> </tr> <tr> <td>مرز دهستان</td> <td>راه مالرو</td> <td></td> </tr> <tr> <td>محدوده شهر</td> <td>راه آهن</td> <td></td> </tr> <tr> <td>آبادی</td> <td></td> <td></td> </tr> </table>	خطوط تقسیمات کشوری	راه های ارتباطی	عوارض آبی	مرز کشور	آزادراه	رودخانه	مرز استان	راه آسفاته	مسیل	مرز شهرستان	راه شوسه	نهر	مرز بخش	راه خاکی	دریا / دریاچه	مرز دهستان	راه مالرو		محدوده شهر	راه آهن		آبادی			<p><b>موقعیت در کشور و استان</b></p> 	<p><b>نقشه آماری دهستان های کشور بهنگام رسانی ۱۴۰۰</b></p> <p>استان: <b>مازندران</b>          شهرستان: <b>عباس آباد</b>          بخش: <b>کالر</b>          دهستان: <b>کالر غربی</b></p> <p>مقیاس: ۱ : ۵۰۰۰۰</p>	<p>سازمان برنامه و بودجه کشور</p>  <p>دفتر نقشه و اطلاعات مکانی</p>
خطوط تقسیمات کشوری	راه های ارتباطی	عوارض آبی																										
مرز کشور	آزادراه	رودخانه																										
مرز استان	راه آسفاته	مسیل																										
مرز شهرستان	راه شوسه	نهر																										
مرز بخش	راه خاکی	دریا / دریاچه																										
مرز دهستان	راه مالرو																											
محدوده شهر	راه آهن																											
آبادی																												