

سازمان برنامه و بودجه کشور


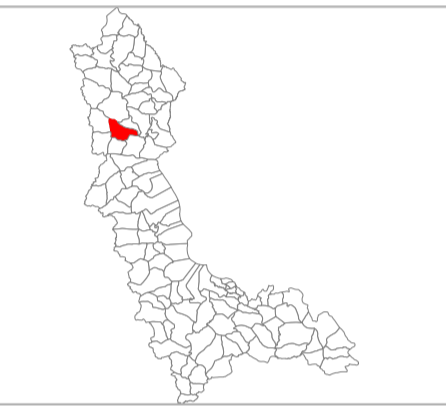


دستر نقشه و اطلاعات مکانی





نقشه آماری دهستان های کشور
پهنگام رسانی ۱۴۰۰

استان :	آذربایجان غربی
شهرستان :	خوی
بخش :	فیروزی
دهستان :	فیروزی جنوبی
مقیاس :	۱ : ۵۰۰۰۰

موقعیت در کشور و استان

علامه راهنمای نقشه

خطوط تقسیمات کشوری	
	مرز کشور
	مرز استان
	مرز شهرستان
	مرز بخش
	مرز دهستان
	محدوده شهر
	آبایی
راه های ارتباطی	
	آزادراه
	راه آسفته
	راه شوسه
	راه خاکی
	راه مالرو
	راه آهن
عوارض آبی	
	رودخانه
	مسیل
	نهر
	دریا/ دریاچه

این برگ نقشه بر اساس نقشه های آماری پهنگام شده در سال ۱۳۸۰ تهیه شده است. پهنگام سازی تقسیمات کشوری بر اساس مصوبات هیأت وزیران و با دقت آماری انجام شده است. مرزهای کشوری در این نقشه سندیت ندارد. لطفاً در صورت مشاهده هر گونه مغایرت، مراتب را به مرکز آمار ایران (دفتر نقشه و اطلاعات مکانی) اطلاع دهید. حق هر گونه چاپ و کپی محفوظ و منوط به کسب اجازه از مرکز آمار ایران است.

WWW.amar.org.ir