




سازمان برنامه و بودجه کشور

 دفتر نقشه و اطلاعات مکانی

نقشه آماری دهستان های کشور
 بهنگام رسانی ۱۴۰۰

استان : کرمانشاه
 شهرستان : سنقر
 بخش : مرکزی
 دهستان : سراب
 مقیاس : ۱ : ۵۰۰۰۰

موقعیت در کشور و استان

علامه راهنمای نقشه

خطوط تقسیمات کشوری

- مرز کشور
- مرز استان
- مرز شهرستان
- مرز بخش
- مرز دهستان
- محدوده شهر
- آبادی

راه های ارتباطی

- آژداره
- راه آسفاته
- راه شوسه
- راه خاکی
- راه مالرو
- راه آهن

عوارض آبی

- رودخانه
- مسیل
- نهر
- دریا/ دریاچه

این برگ نقشه بر اساس نقشه های آماری بهنگام شده در سال ۱۳۰۰ تهیه شده است. زیاده سازی تقسیمات کشوری بر اساس مصوبات هیأت وزیران و یا دقت آماری انجام شده است. مرزهای کشوری در این نقشه سندیت ندارد. لطفاً در صورت مشاهده هر گونه مغایرت، مراتب را به مرکز آمار ایران (دفتر نقشه و اطلاعات مکانی) اطلاع دهید. حق هر گونه چاپ و کپی محفوظ و منوط به کسب اجازه از مرکز آمار ایران است.

WWW.amar.org.ir