

48°30'0"E 48°33'0"E 48°36'0"E 48°39'0"E 48°42'0"E 48°45'0"E 48°48'0"E

30°6'0"N

30°3'0"N

30°0'0"N

29°57'0"N

29°54'0"N

سازمان برنامه و بودجه کشور


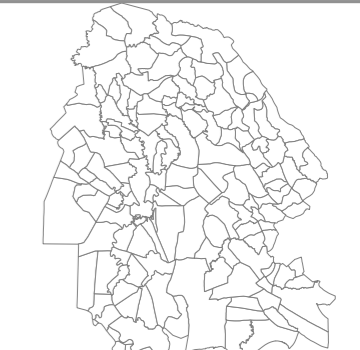
 دفتر نقشه و اطلاعات مکانی

نقشه آماری دهستان های کشور
 بهنگام رسانی ۱۴۰۰

استان : خوزستان
 شهرستان : آبادان
 بخش : اروندکنار
 دهستان : نوآباد

مقیاس : ۱ : ۵۰۰۰۰

موقعیت در کشور و استان

علامت راهنمای نقشه

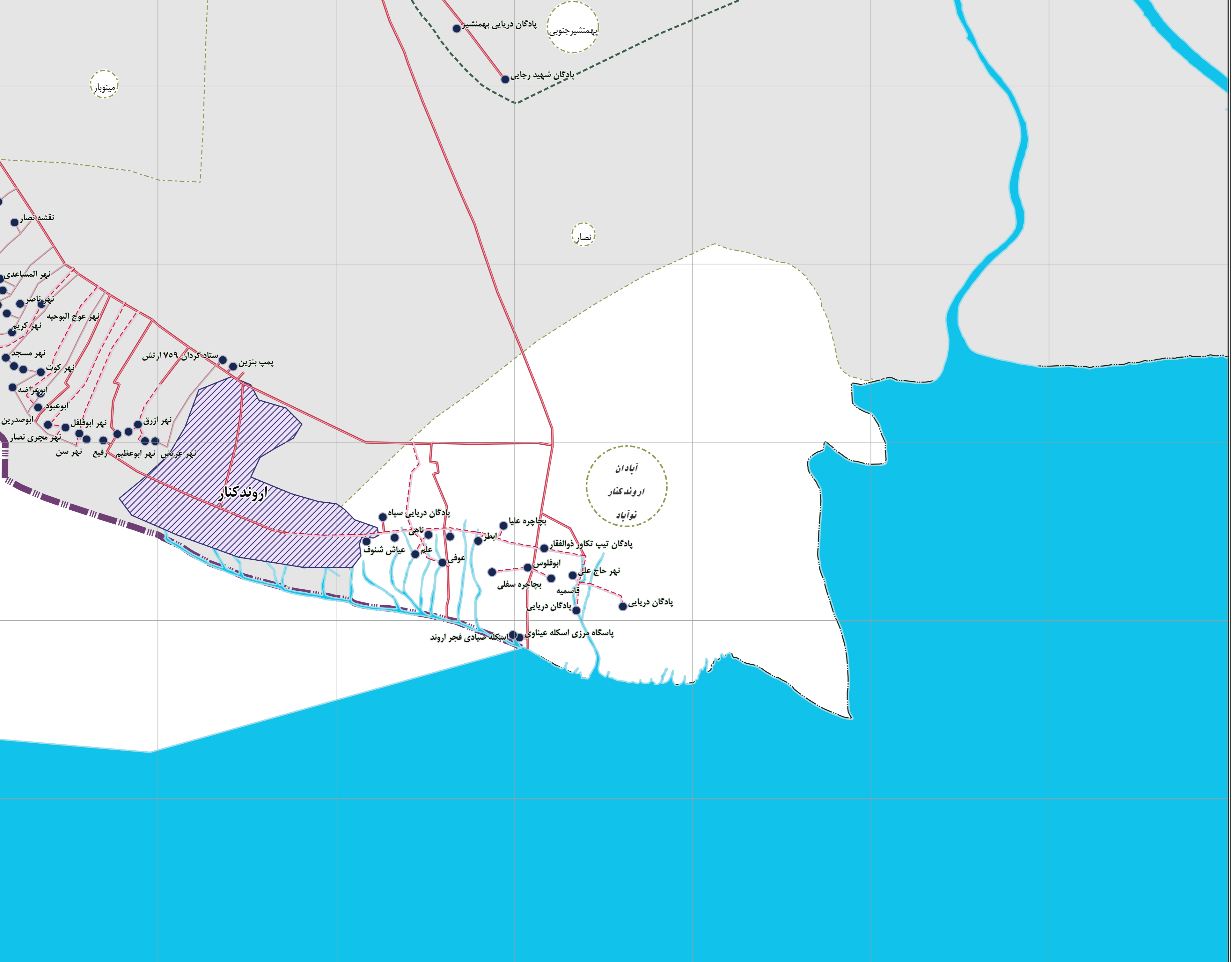
خطوط تقسیمات کشوری
 مرز کشور
 مرز استان
 مرز شهرستان
 مرز بخش
 مرز دهستان
 آبادی
 محدوده شهر

راه های ارتباطی
 آزادراه
 راه آسفالت
 راه شوسه
 راه خاکی
 راه مالرو
 راه آهن

عوارض آبی
 رودخانه
 مسیل
 نهر
 دریا/ دریاچه

این برگ نقشه بر اساس نقشه های آماری بهنگام شده در سال ۱۴۰۰ تهیه شده است.
 پیاده سازی تقسیمات کشوری بر اساس مصوبات هیأت وزیران و با دقت آماری انجام شده است.
 مرزهای کشوری در این نقشه سندیت ندارد.
 لطفاً در صورت مشاهده هر گونه مغایرت، مراتب را به مرکز آمار ایران (دفتر نقشه و اطلاعات مکانی) اطلاع دهید.
 حق هر گونه چاپ و کپی محفوظ و منوط به کسب اجازه از مرکز آمار ایران است.

WWW.amar.org.ir



مینوبار

پادگان دریایی بهمنشیر
 بهمنشیر جنوبی
 پادگان شهید رجایی

نصار

آبادان
 اروندکنار
 نوآباد

اروندکنار

نقشه نصار

نهر المساعدی
 نهر ناصر
 نهر عوج البوحبه
 نهر کریم
 نهر مسجد
 نهر کوت
 ابو عراضه
 ابو عبود
 ابوصدرین
 نهر ابوقفل
 نهر زرق
 نهر مجری نصار
 نهر سن
 رفیع
 نهر ابو عظیم
 نهر عریض

ستادگردان ۱۷۵۹ ارتش
 پمپ بنزین

پادگان دریایی سپاه
 ناخن
 عیاش شنوف
 علم
 عوفی
 بچاچره علیا
 ابطلر
 پادگان تیب تکاور ذوالفقار
 ابوفلوس
 نهر حاج علی
 قاسمیه
 بچاچره سفلی
 پادگان دریایی
 پاسگاه مرزی اسکله عیناوی
 اسکله صیادی فجر اروند