

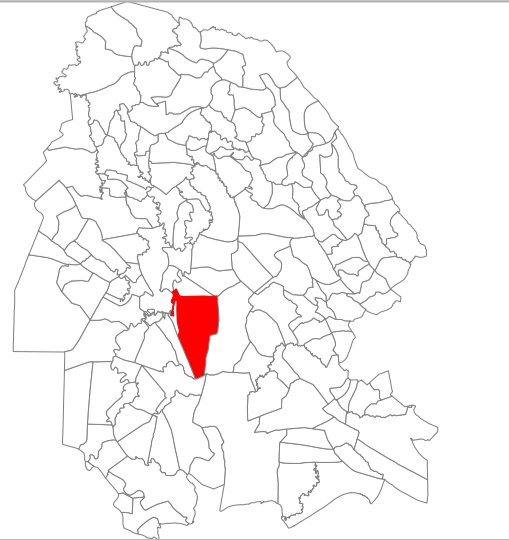


<p>سازمان برنامه و بودجه کشور</p>  <p>دفتر نقشه و اطلاعات مکانی</p>	<p>نقشه آماری دهستان های کشور پهنکام رسانی ۱۴۰۰</p> <p>استان : خوزستان شهرستان : اهواز بخش : غیرالیه دهستان : مشرف حات</p> <p>مقیاس : ۱ : ۵۰۰۰۰</p>	<p>موقعیت در کشور و استان</p> 		<p><b>علامت رانهای نقشه</b></p> <p>خطوط تقسیمات کشوری</p> <ul style="list-style-type: none"> <li>مرز کشور</li> <li>مرز استان</li> <li>مرز شهرستان</li> <li>مرز بخش</li> <li>مرز دهستان</li> <li>محدوده شهر آبادی</li> </ul> <p>راه های ارتباطی</p> <ul style="list-style-type: none"> <li>ازدره</li> <li>راه آسفاله</li> <li>راه شوسه</li> <li>راه خاکی</li> <li>راه مارو</li> <li>راه آهن</li> </ul> <p>عوارض آبی</p> <ul style="list-style-type: none"> <li>رودخانه</li> <li>مسیل</li> <li>نهر</li> <li>دریاچه</li> </ul>	<p>این برگ نقشه بر اساس نقشه های آماری پهنکام شده در سال ۱۴۰۰ تهیه شده است. پیاده سازی تقسیمات کشوری بر اساس مصوبات هیات وزیران و با دقت آماری انجام شده است. مرزهای کشوری در این نقشه مستند ندارد. لطفاً در صورت مشاهده هر گونه مغایرت مراتب را به مرکز آمار ایران ( دفتر نقشه و اطلاعات مکانی ) اطلاع دهید. حق هر گونه چاپ و کپی محفوظ و منوط به کسب اجازه از مرکز آمار ایران است.</p> <p>www.amar.org.ir</p>
--	---	---	---	---	---