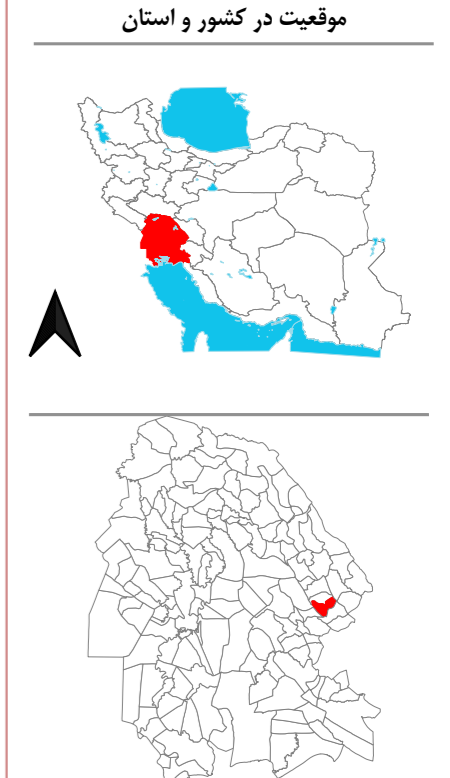






















نقشه آماری دهستان های کشور
 بهنگام رسانی ۱۴۰۰

استان : خوزستان
 شهرستان : باغ ملک
 بخش : مرکزی
 دهستان : هپرو

مقیاس : ۱ : ۵۰۰۰۰



علامت راهنمای نقشه

	خطوط تقسیمات کشوری
	مرز کشور
	مرز استان
	مرز شهرستان
	مرز بخش
	مرز دهستان
	آبادی
	محدوده شهر
	راه های ارتباطی
	راه آزادراه
	راه آسفالت
	راه شوسه
	راه خاکی
	راه مالرو
	راه آهن
	عوارض آبی
	رودخانه
	مسیل
	نهر
	دریا/ دریاچه

این برگ نقشه بر اساس نقشه های آماری بهنگام شده در سال ۱۴۰۰ تهیه شده است. پیاده سازی تقسیمات کشوری بر اساس مصوبات هیأت وزیران و با دقت آماری انجام شده است. مرزهای کشوری در این نقشه سندیت ندارد. لطفاً در صورت مشاهده هر گونه مغایرت، مراتب را به مرکز آمار ایران (دفتر نقشه و اطلاعات مکانی) اطلاع دهید. حق هر گونه چاپ و کپی محفوظ و منوط به کسب اجازه از مرکز آمار ایران است.