

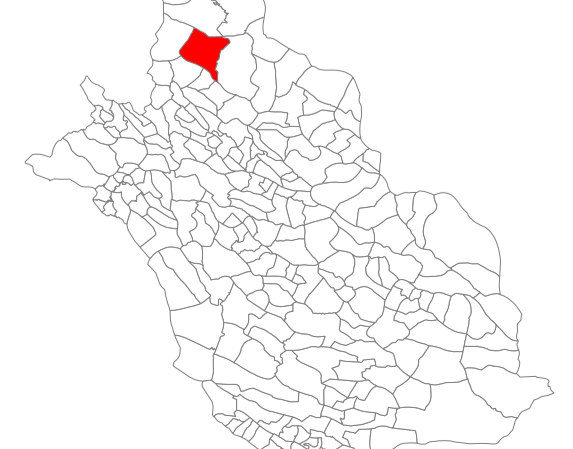


<p>سازمان برنامه و بودجه کشور</p>  <p>دفتر نقشه و اطلاعات مکانی</p>	<p>نقشه آماری دهستان های کشور بهنگام رسانی ۱۴۰۰</p> <p>استان : فارس شهرستان : اقلید بخش : مرکزی دهستان : شهرمیان</p> <p>مقیاس : ۱ : ۵۰۰۰۰</p>	<p>موقعیت در کشور و استان</p> 		<p>علائم راهنمای نقشه</p> <p>خطوط تقسیمات کشوری</p> <ul style="list-style-type: none"> مرز کشور مرز استان مرز شهرستان مرز بخش مرز دهستان محدوده شهر آبادی <p>راه های ارتباطی</p> <ul style="list-style-type: none"> آزادراه راه آسفاله راه شوسه راه خاکی راه ریلو راه آهن <p>عوارض آبی</p> <ul style="list-style-type: none"> رودخانه مسیل نهر دریاچه 	<p>این برگ نقشه بر اساس نقشه های آماری بهنگام شده در سال ۱۴۰۰ تهیه شده است. پیاده سازی تقسیمات کشوری بر اساس مصوبات هیات وزیران و با دقت آماری انجام شده است. مرزهای کشوری در این نقشه مستثناست ندارد. لطفاً در صورت مشاهده هر گونه مغایرت، مراتب را به مرکز آمار ایران (دفتر نقشه و اطلاعات مکانی) اطلاع دهید. حق هر گونه چاپ و کپی محفوظ و ممنوع به کسب اجازه از مرکز آمار ایران است.</p> <p>WWW.amar.org.ir</p>
--	---	---	---	---	--