




<p>سازمان برنامه و بودجه کشور</p>  <p>دفتر نقشه و اطلاعات مکانی</p>	<p>نقشه آماری دهستان های کشور بهنگام رسانی ۱۴۰۰</p> <p>استان: فارس شهرستان: شیراز بخش: اوزن دهستان: کوه مره سرخی</p> <p>مقیاس: ۱:۵۰۰۰۰</p>	<p>موقعیت در کشور و استان</p> 		<p><b>علائم راهنمای نقشه</b></p> <table border="0"> <tr> <td>خطوط تقسیمات کشوری</td> <td>راه های ارتباطی</td> <td>عوارضی آبی</td> </tr> <tr> <td>مرز کشور</td> <td>راه های ترابری</td> <td>رودخانه</td> </tr> <tr> <td>مرز استان</td> <td>راه آسفالت</td> <td>مسیل</td> </tr> <tr> <td>مرز شهرستان</td> <td>راه نوسه</td> <td>نهر</td> </tr> <tr> <td>مرز بخش</td> <td>راه خاکی</td> <td>دریا، دریاچه</td> </tr> <tr> <td>مرز دهستان</td> <td>راه معلق</td> <td></td> </tr> <tr> <td>محدوده شهر</td> <td>راه لاین</td> <td></td> </tr> <tr> <td>آبادی</td> <td></td> <td></td> </tr> </table>	خطوط تقسیمات کشوری	راه های ارتباطی	عوارضی آبی	مرز کشور	راه های ترابری	رودخانه	مرز استان	راه آسفالت	مسیل	مرز شهرستان	راه نوسه	نهر	مرز بخش	راه خاکی	دریا، دریاچه	مرز دهستان	راه معلق		محدوده شهر	راه لاین		آبادی			<p>این برگ نقشه بر اساس نقشه های آماری بهنگام شده در سال ۱۴۰۰ تهیه شده است. پیاده سازی تقسیمات کشوری بر اساس مصوبات هیأت وزیران و با دقت آماری انجام شده است. مرزهای کشوری در این نقشه مستقیم ندارد. لطفاً در صورت مشاهده هر گونه مغایرت، مراتب را به مرکز آمار ایران (دفتر نقشه و اطلاعات مکانی) اطلاع دهید. دریا، دریاچه، محدوده شهر و مویزها به کسب اجازه از مرکز آمار ایران است.</p> <p>www.amar.org.ir</p>
خطوط تقسیمات کشوری	راه های ارتباطی	عوارضی آبی																											
مرز کشور	راه های ترابری	رودخانه																											
مرز استان	راه آسفالت	مسیل																											
مرز شهرستان	راه نوسه	نهر																											
مرز بخش	راه خاکی	دریا، دریاچه																											
مرز دهستان	راه معلق																												
محدوده شهر	راه لاین																												
آبادی																													