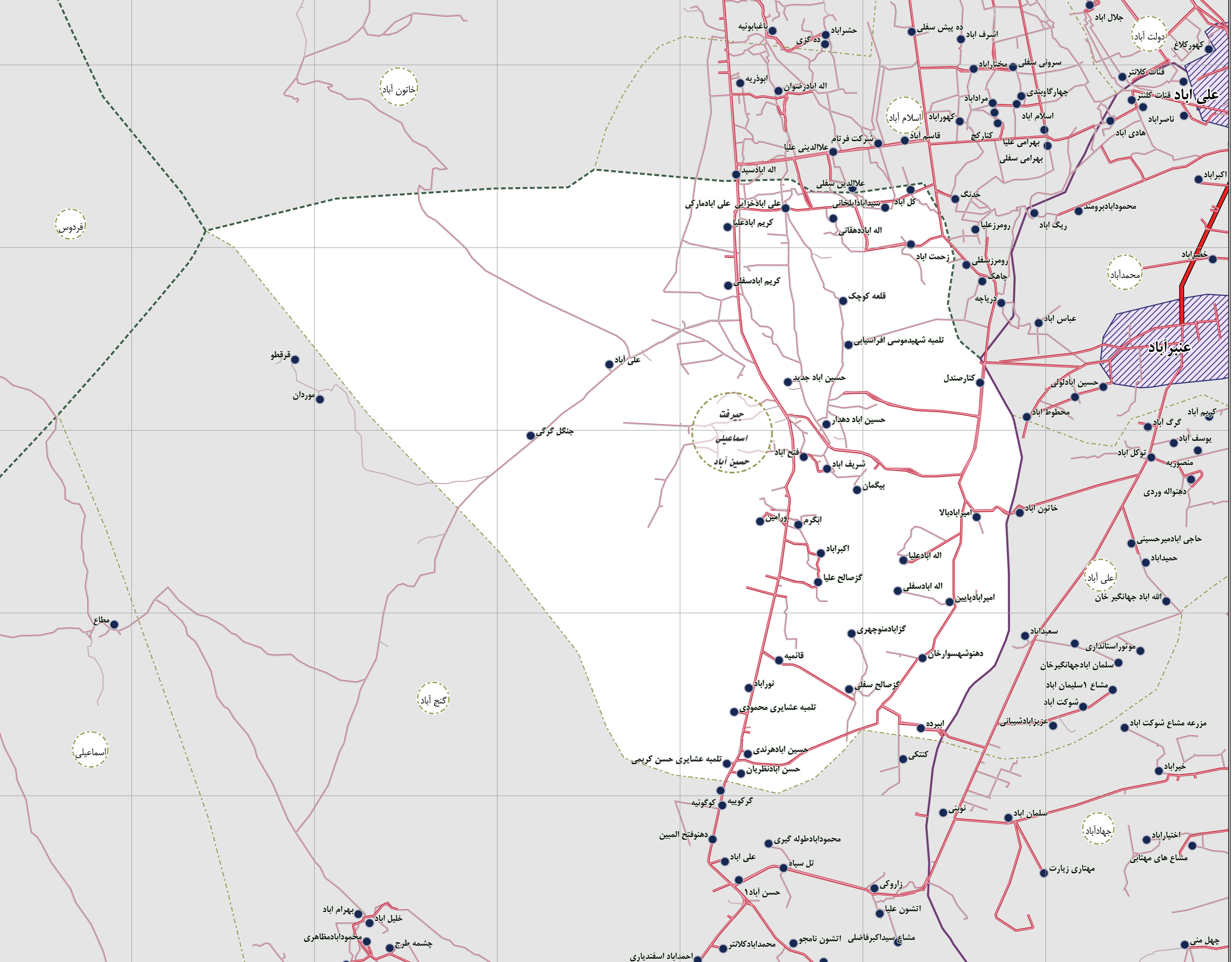


57°33'0"E 57°36'0"E 57°39'0"E 57°42'0"E 57°45'0"E 57°48'0"E 57°51'0"E

28°33'0"N 28°30'0"N 28°27'0"N 28°24'0"N 28°21'0"N



سازمان برنامه و بودجه کشور



 دفتر نقشه و اطلاعات مکانی

نقشه آماری دهستان های کشور
 بهنگام رسانی ۱۴۰۰

استان : کرمان
 شهرستان : جیرفت
 بخش : اسماعیلی
 دهستان : حسین آباد

مقیاس : ۱ : ۵۰۰۰۰

موقعیت در کشور و استان

علامت راهنمای نقشه

خطوط تقسیمات کشوری

- مرز کشور
- مرز استان
- مرز شهرستان
- مرز بخش
- مرز دهستان
- آبادی
- محدوده شهر

راه های ارتباطی

- آزادراه
- راه آسفالت
- راه شوسه
- راه خاکی
- راه مالرو
- راه آهن

عوارض آبی

- رودخانه
- مسیل
- نهر
- دریا/ دریاچه

این برگ نقشه بر اساس نقشه های آماری بهنگام شده در سال ۱۴۰۰ تهیه شده است. پیاده سازی تقسیمات کشوری بر اساس مصوبات هیأت وزیران و با دقت آماری انجام شده است. مرزهای کشوری در این نقشه سندیت ندارد. لطفاً در صورت مشاهده هر گونه مغایرت، مراتب را به مرکز آمار ایران (دفتر نقشه و اطلاعات مکانی) اطلاع دهید. حق هر گونه چاپ و کپی محفوظ و منوط به کسب اجازه از مرکز آمار ایران است.